DATE DESPRE IMOBILUL NR. 60119

Oficiul de Cadastru şi Publicitate Imobiliară TELEORMAN
Biroul de Cadastru şi Publicitate Imobiliară Videle

A. Partea I. Descrierea imobilului

Nr. CF vechi:940
Nr. cadastral vechi:1616

TEREN Extravilan

Adresa: Jud. Teleorman

Nr. Crt	Nr cadastral Nr. topografic	Suprafaţa* (mp)	Observaţii / Referinţe
A1	21741	859	Sector cadastral:15 Teren neimprejmuit; Sonda 3547 Videle Vest

B. Partea II. Proprietari şi acte

Inscrieri privitoare la dreptul de proprietate şi alte drepturi reale		Referinţe
468 / 30/08/2004		
Act Administrativ nr. 8170, din 24/02/2003 emis de MINISTERUL INDUSTRIEI SI RESURSELOR;		
B1	Intabulare, drept de PROPRIETATE, dobandit prin Lege, cota actuala 1/1, cota initiala 1/1	A1
	1) **OMV PETROM SA**, CIF:1590082	
	OBSERVATII: (provenita din conversia CF 940)	

C. Partea III. SARCINI .

Inscrieri privind dezmembramintele dreptului de proprietate, drepturi reale de garanţie şi sarcini	Referinţe
NU SUNT	

Neutilizabil în circuitul civil

Anexa Nr. 1 La Partea I

Teren

Nr cadastral	Suprafaţa (mp)*	Observaţii / Referinţe
21741	859	Sonda 3547 Videle Vest

* Suprafaţa este determinată in planul de proiecţie Stereo 70.

DETALII LINIARE IMOBIL

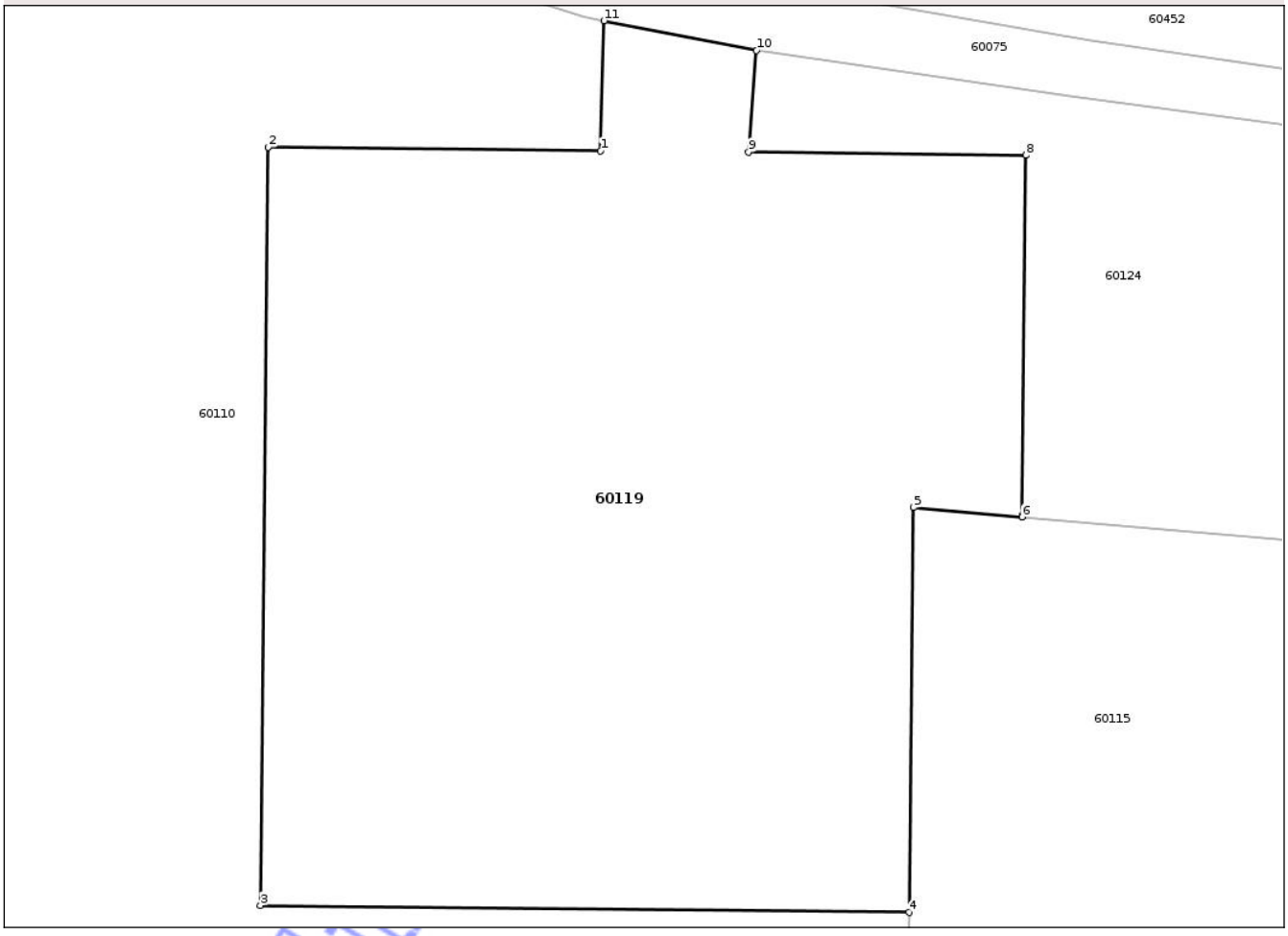

Date referitoare la teren

Crt	Categorie folosință	Intra vilan	Suprafaţa (mp)	Tarla	Parcelă	Nr. topo	Observaţii / Referinţe
1	curti constructii	NU	832	93	895	-	
2	drum	NU	27	93	895	-	

Lungime Segmente
1) Valorile lungimilor segmentelor sunt obţinute din proiecţie în plan.

Punct început	X / Y	Punct sfârşit	X / Y	Lungime segment (** (m)
1	546.298,394 310.633,211	2	546.285,24 310.633,35	13.155
2	546.285,24 310.633,35	3	546.284,92 310.603,35	30.002
3	546.284,92 310.603,35	4	546.310,616 310.603,078	25.697
4	546.310,616 310.603,078	5	546.310,787 310.619,096	16.019

Document care conține date cu caracter personal, protejat de prevederile Regulamentului (UE) nr. 679/2016 și Legii 190/2018

Punct început	X / Y	Punct sfârşit	X / Y	Lungime segment (** (m)
5	546.310,787 310.619,096	6	546.315,087 310.618,724	4.316
6	546.315,087 310.618,724	7	546.315,088 310.618,786	0.062
7	546.315,088 310.618,786	8	546.315,24 310.633,03	14.245
8	546.315,24 310.633,03	9	546.304,267 310.633,151	10.974
9	546.304,267 310.633,151	10	546.304,575 310.637,176	4.037
10	546.304,575 310.637,176	11	546.298,53 310.638,352	6.158
11	546.298,53 310.638,352	1	546.298,394 310.633,211	5.143

**** Lungimile segmentelor sunt determinate în planul de proiecţie Stereo 70 şi sunt rotunjite la 1 milimetru.**
***** Distanţa dintre puncte este formată din segmente cumulate ce sunt mai mici decât valoarea 1 milimetru.**

Neutilizabil in circuitul civil

DATE DESPRE IMOBILUL NR. 60120

Oficiul de Cadastru şi Publicitate Imobiliară TELEORMAN
Biroul de Cadastru şi Publicitate Imobiliară Videle

A. Partea I. Descrierea imobilului

TEREN Extravilan

Adresa: Jud. Teleorman

Nr. Crt	Nr cadastral Nr. topografic	Suprafaţa* (mp)	Observaţii / Referinţe
A1	27610	1.021	Sector cadastral:15 Teren neimprejmuit; Sonda 3514 Videle Vest

B. Partea II. Proprietari şi acte

Inscrieri privitoare la dreptul de proprietate şi alte drepturi reale		Referinţe
38653 / 18/10/2023		
Act Administrativ nr. 8170, din 24/02/2003 emis de MINISTERUL INDUSTRIEI ŞI RESURSELOR (Certificat de atestare a dreptului de proprietate asupra terenurilor nr.; act administrativ nr Certificat de atestare fiscală nr. 1519 din 25.01.2022, emis de Primaria Videle);		
B1	Intabulare, drept de PROPRIETATE, dobandit prin Lege, cota actuala 1/1, cota initiala 1/1	A1
	1) **OMV PETROM SA**, CIF:1590082	

C. Partea III. SARCINI .

Inscrieri privind dezmembramintele dreptului de proprietate, drepturi reale de garanţie şi sarcini	Referinţe
NU SUNT	

Neutilizabil în circuitul civil

Anexa Nr. 1 La Partea I

Teren

Nr cadastral	Suprafaţa (mp)*	Observaţii / Referinţe
27610	1.021	Sonda 3514 Videle Vest

* Suprafaţa este determinată in planul de proiecţie Stereo 70.

DETALII LINIARE IMOBIL

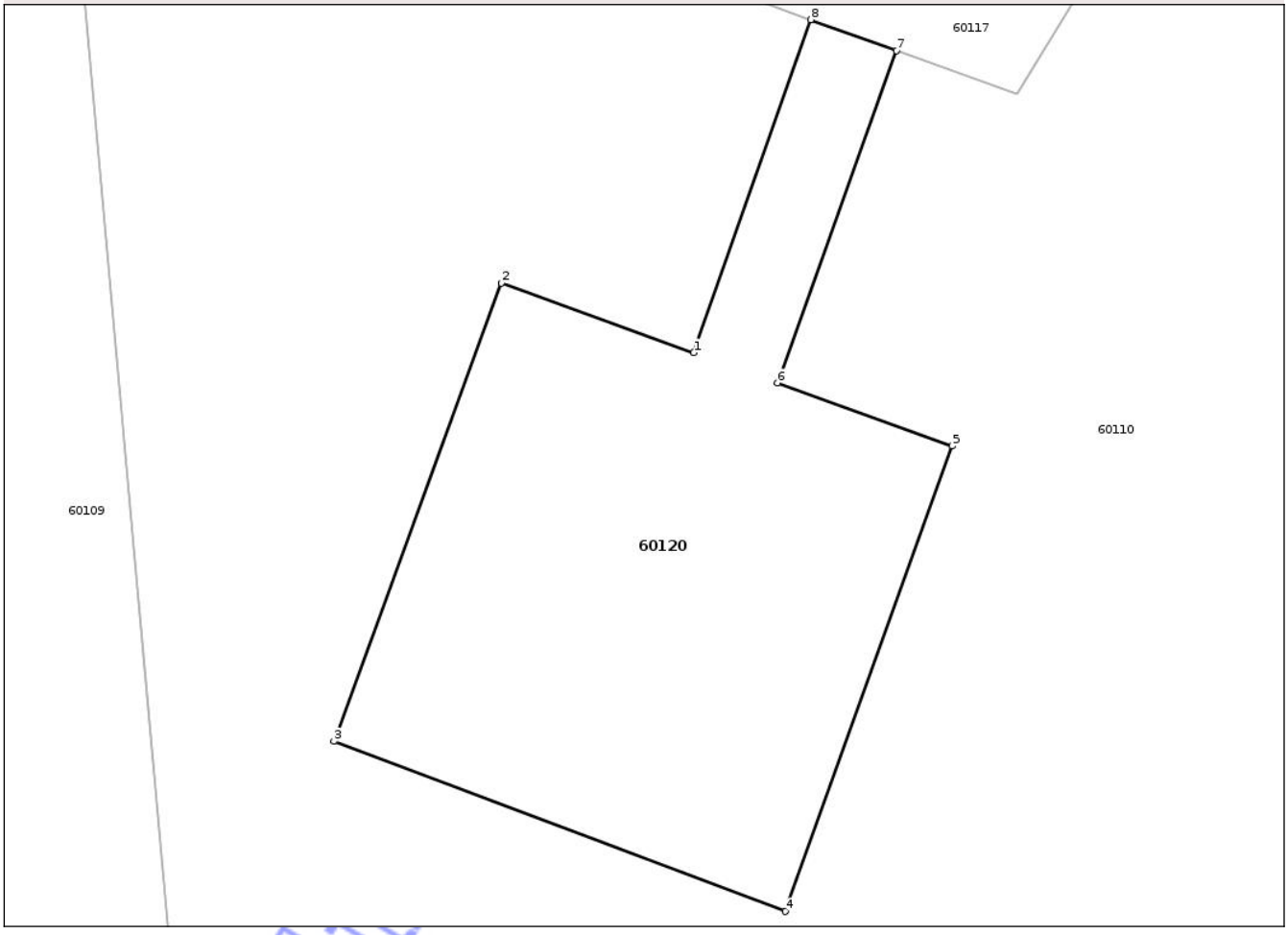

Date referitoare la teren

Crt	Categorie folosință	Intra vilan	Suprafaţa (mp)	Tarla	Parcelă	Nr. topo	Observaţii / Referinţe
1	curti constructii	NU	900	93	895	-	
2	drum	NU	121	93	895	-	

Lungime Segmente
1) Valorile lungimilor segmentelor sunt obţinute din proiecţie în plan.

Punct început	X / Y	Punct sfârşit	X / Y	Lungime segment (** (m)
1	546.181,398 310.644,408	2	546.169,51 310.648,7	12.639
2	546.169,51 310.648,7	3	546.159,166 310.620,43	30.103
3	546.159,166 310.620,43	4	546.187,055 310.609,946	29.794
4	546.187,055 310.609,946	5	546.197,366 310.638,641	30.491

Document care conține date cu caracter personal, protejat de prevederile Regulamentului (UE) nr. 679/2016 și Legii 190/2018

Punct început	X / Y	Punct sfârşit	X / Y	Lungime segment (** (m)
5	546.197,366 310.638,641	6	546.186,58 310.642,54	11.469
6	546.186,58 310.642,54	7	546.193,903 310.663,035	21.764
7	546.193,903 310.663,035	8	546.188,626 310.664,939	5.61
8	546.188,626 310.664,939	1	546.181,398 310.644,408	21.766

** Lungimile segmentelor sunt determinate în planul de proiecţie Stereo 70 şi sunt rotunjite la 1 milimetru.
*** Distanţa dintre puncte este formată din segmente cumulate ce sunt mai mici decât valoarea 1 milimetru.

Neutilizabil in circuitul civil

DATE DESPRE IMOBILUL NR. 60121

Oficiul de Cadastru şi Publicitate Imobiliară TELEORMAN
Biroul de Cadastru şi Publicitate Imobiliară Videle

A. Partea I. Descrierea imobilului

Nr. CF vechi:940
Nr. cadastral vechi:1232

TEREN Extravilan

Adresa: Jud. Teleorman

Nr. Crt	Nr cadastral Nr. topografic	Suprafaţa* (mp)	Observaţii / Referinţe
A1	22855	1.141	Sector cadastral:15 Teren neimprejmuit; Sonda 3482 Videle Vest

B. Partea II. Proprietari şi acte

Inscrieri privitoare la dreptul de proprietate şi alte drepturi reale		Referinţe
468 / 30/08/2004		
Act Administrativ nr. 8170, din 24/02/2003 emis de MINISTERUL INDUSTRIEI SI RESURSELOR;		
B1	Intabulare, drept de PROPRIETATE, dobandit prin Lege, cota actuala 1/1, cota initiala 1/1	A1
	1) **SC OMV PETROM SA**, CIF:1590082	
	OBSERVATII: (provenita din conversia CF 940)	

C. Partea III. SARCINI .

Inscrieri privind dezmembramintele dreptului de proprietate, drepturi reale de garanţie şi sarcini	Referinţe
NU SUNT	

Neutilizabil în circuitul civil

Anexa Nr. 1 La Partea I

Teren

Nr cadastral	Suprafaţa (mp)*	Observaţii / Referinţe
22855	1.141	Sonda 3482 Videle Vest

* Suprafaţa este determinată in planul de proiecţie Stereo 70.

DETALII LINIARE IMOBIL

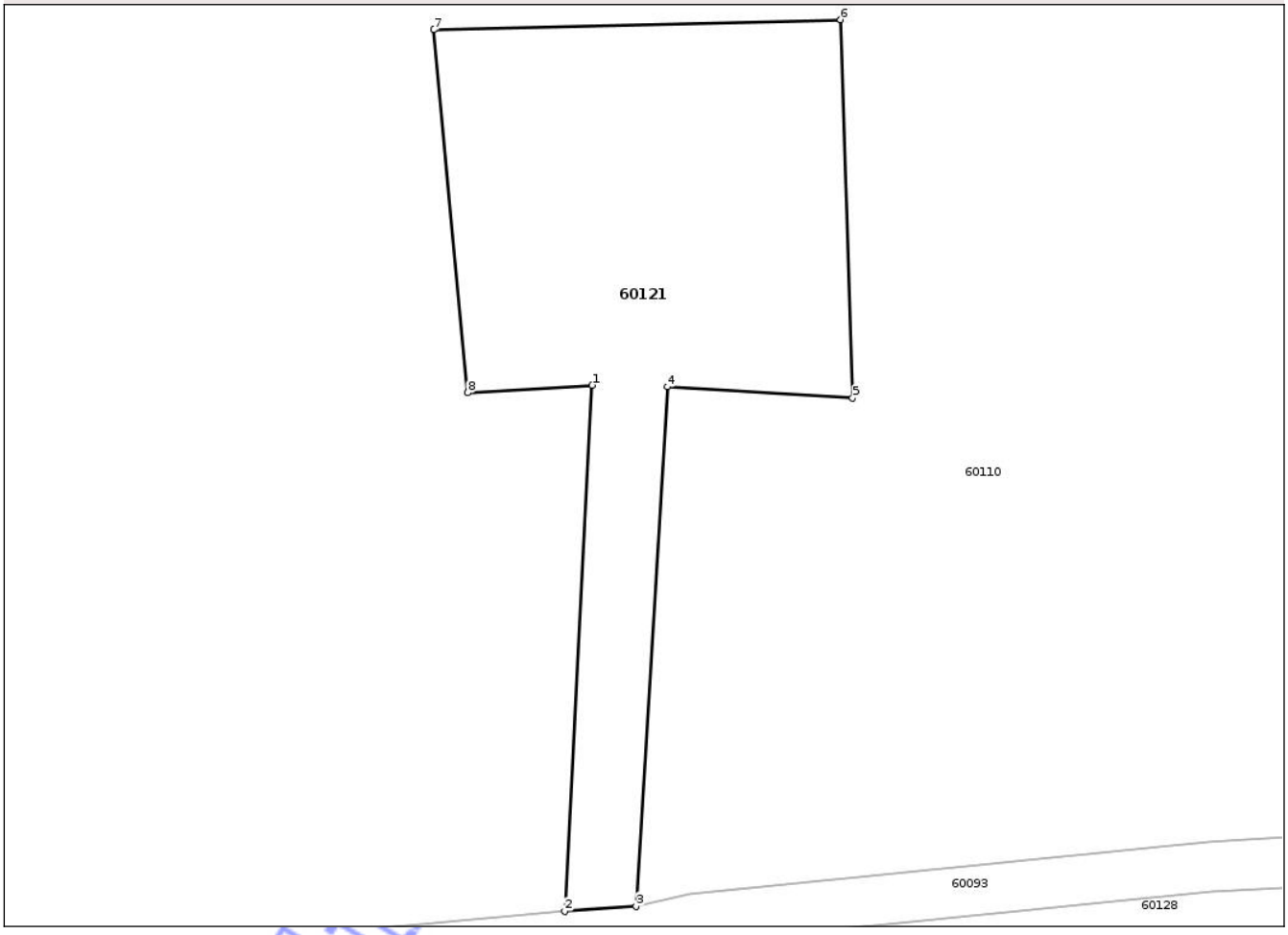

Date referitoare la teren

Crt	Categorie folosință	Intra vilan	Suprafaţa (mp)	Tarla	Parcelă	Nr. topo	Observaţii / Referinţe
1	curti constructii	NU	903	93	895	-	
2	drum	NU	238	93	895	-	

Lungime Segmente
1) Valorile lungimilor segmentelor sunt obţinute din proiecţie în plan.

Punct început	X / Y	Punct sfârşit	X / Y	Lungime segment (** (m)
1	546.240,6 310.522,6	2	546.238,42 310.481,08	41.577
2	546.238,42 310.481,08	3	546.244,06 310.481,49	5.655
3	546.244,06 310.481,49	4	546.246,53 310.522,48	41.064
4	546.246,53 310.522,48	5	546.261,17 310.521,58	14.668

Document care conține date cu caracter personal, protejat de prevederile Regulamentului (UE) nr. 679/2016 și Legii 190/2018

Punct început	X / Y	Punct sfârşit	X / Y	Lungime segment (** (m)
5	546.261,17 310.521,58	6	546.260,22 310.551,44	29.875
6	546.260,22 310.551,44	7	546.228,06 310.550,65	32.17
7	546.228,06 310.550,65	8	546.230,76 310.522,01	28.767
8	546.230,76 310.522,01	1	546.240,6 310.522,6	9.858

**** Lungimile segmentelor sunt determinate în planul de proiecţie Stereo 70 şi sunt rotunjite la 1 milimetru.**
***** Distanţa dintre puncte este formată din segmente cumulate ce sunt mai mici decât valoarea 1 milimetru.**

Neutilizabil in circuitul civil

DATE DESPRE IMOBILUL NR. 60122

Oficiul de Cadastru şi Publicitate Imobiliară TELEORMAN
Biroul de Cadastru şi Publicitate Imobiliară Videle

A. Partea I. Descrierea imobilului

TEREN Extravilan

Adresa: Jud. Teleorman

Nr. Crt	Nr cadastral Nr. topografic	Suprafaţa* (mp)	Observaţii / Referinţe
A1		100	Sector cadastral:15 Teren neimprejmuit;

B. Partea II. Proprietari şi acte

Inscrieri privitoare la dreptul de proprietate şi alte drepturi reale		Referinţe
/		
Act Administrativ nr. 23306, din 04/12/2024 emis de PRIMĂRIA ORAȘULUI VIDELE;		
B1	Inscrierea posesiei, drept de PROPRIETATE, dobandit prin Lege, cota actuala 1/1, cota initiala 1/1	A1
	1) **NEIDENTIFICAT NEIDENTIFICAT**	
Act Normativ nr. 7, din 13/03/1996 emis de PARLAMENTUL ROMÂNIEI (art. 13);		
B2	Se noteaza mentiunea de proprietar neidentificat	A1

C. Partea III. SARCINI .

Inscrieri privind dezmembramintele dreptului de proprietate, drepturi reale de garanţie şi sarcini	Referinţe
NU SUNT	

Neutilizabil în circuitul civil

Anexa Nr. 1 La Partea I

Teren

Nr cadastral	Suprafaţa (mp)*	Observaţii / Referinţe
	100	

* Suprafaţa este determinată in planul de proiecţie Stereo 70.

DETALII LINIARE IMOBIL

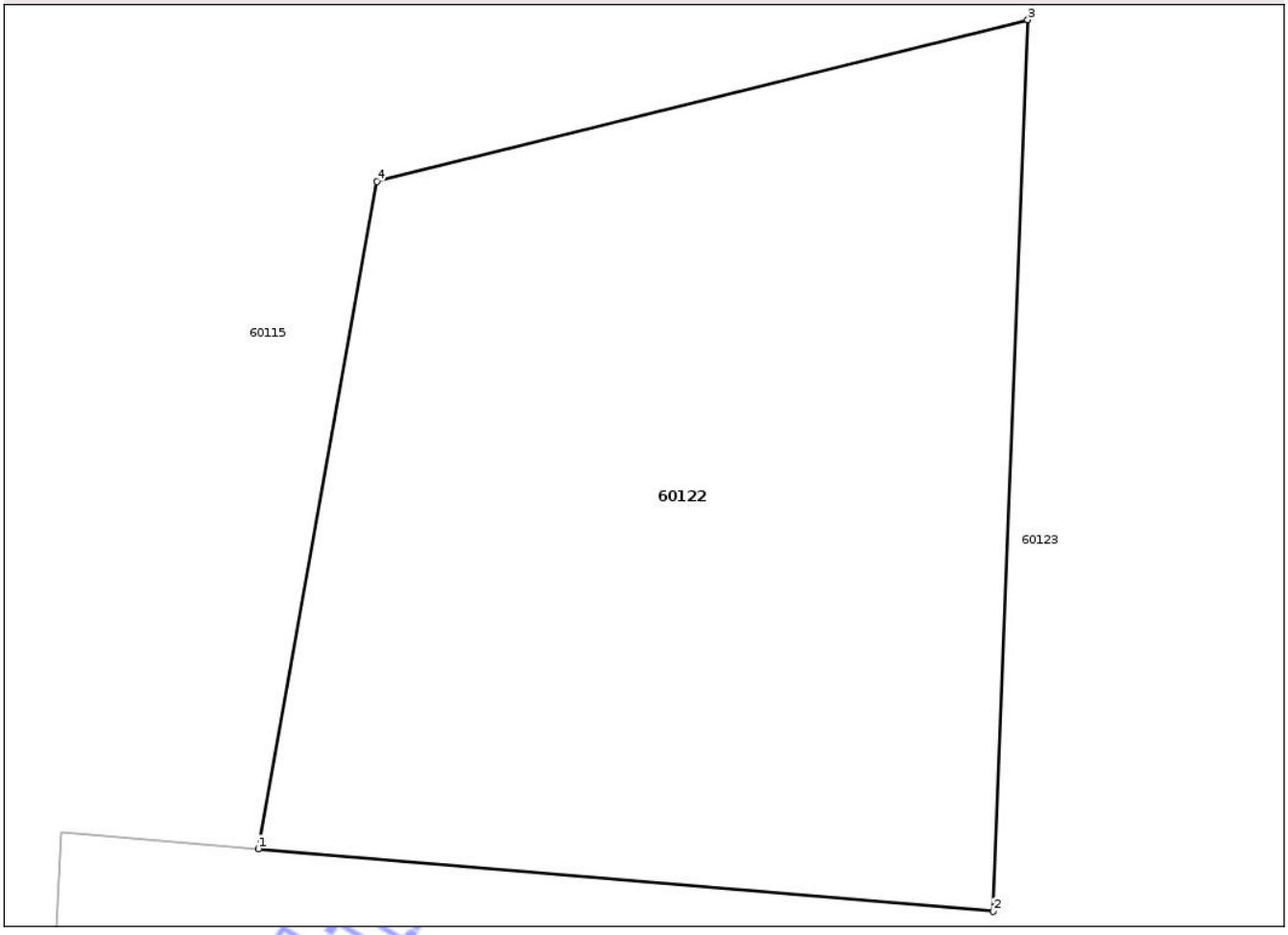

Date referitoare la teren

Crt	Categorie folosinţă	Intra vilan	Suprafaţa (mp)	Tarla	Parcelă	Nr. topo	Observaţii / Referinţe
1	neproductiv	NU	100	93	898/2	-	

Lungime Segmente

1) Valorile lungimilor segmentelor sunt obţinute din proiecţie în plan.

Punct început	X / Y	Punct sfârşit	X / Y	Lungime segment (** (m)
1	546.329,971 310.586,216	2	546.340,02 310.585,36	10.085
2	546.340,02 310.585,36	3	546.340,491 310.597,535	12.184
3	546.340,491 310.597,535	4	546.331,593 310.595,327	9.168
4	546.331,593 310.595,327	1	546.329,971 310.586,216	9.254

**** Lungimile segmentelor sunt determinate în planul de proiecţie Stereo 70 şi sunt rotunjite la 1 milimetru.**

Document care conţine date cu caracter personal, protejat de prevederile Regulamentului (UE) nr. 679/2016 şi Legii 190/2018

***** Distanţa dintre puncte este formată din segmente cumulate ce sunt mai mici decât valoarea 1 milimetru.**

Neutilizabil in circuitul civil

DATE DESPRE IMOBILUL NR. 60123

Oficiul de Cadastru şi Publicitate Imobiliară TELEORMAN
Biroul de Cadastru şi Publicitate Imobiliară Videle

A. Partea I. Descrierea imobilului

Nr. CF vechi:940
Nr. cadastral vechi:1594

TEREN Extravilan

Adresa: Jud. Teleorman

Nr. Crt	Nr cadastral Nr. topografic	Suprafaţa* (mp)	Observaţii / Referinţe
A1	22881	887	Sector cadastral:15 Teren neimprejmuit; Sonda 3548 Videle Vest

B. Partea II. Proprietari şi acte

Inscrieri privitoare la dreptul de proprietate şi alte drepturi reale		Referinţe
468 / 30/08/2004		
Act Administrativ nr. 8170, din 24/02/2003 emis de MINISTERUL INDUSTRIEI SI RESURSELOR;		
B1	Intabulare, drept de PROPRIETATE, dobandit prin Lege, cota actuala 1/1, cota initiala 1/1	A1
	1) **OMV PETROM SA**, CIF:1590082	
	OBSERVATII: (provenita din conversia CF 940)	

C. Partea III. SARCINI .

Inscrieri privind dezmembramintele dreptului de proprietate, drepturi reale de garanţie şi sarcini	Referinţe
NU SUNT	

Neutilizabil fără caracter civil

Anexa Nr. 1 La Partea I

Teren

Nr cadastral	Suprafaţa (mp)*	Observaţii / Referinţe
22881	887	Sonda 3548 Videle Vest

* Suprafaţa este determinată in planul de proiecţie Stereo 70.

DETALII LINIARE IMOBIL

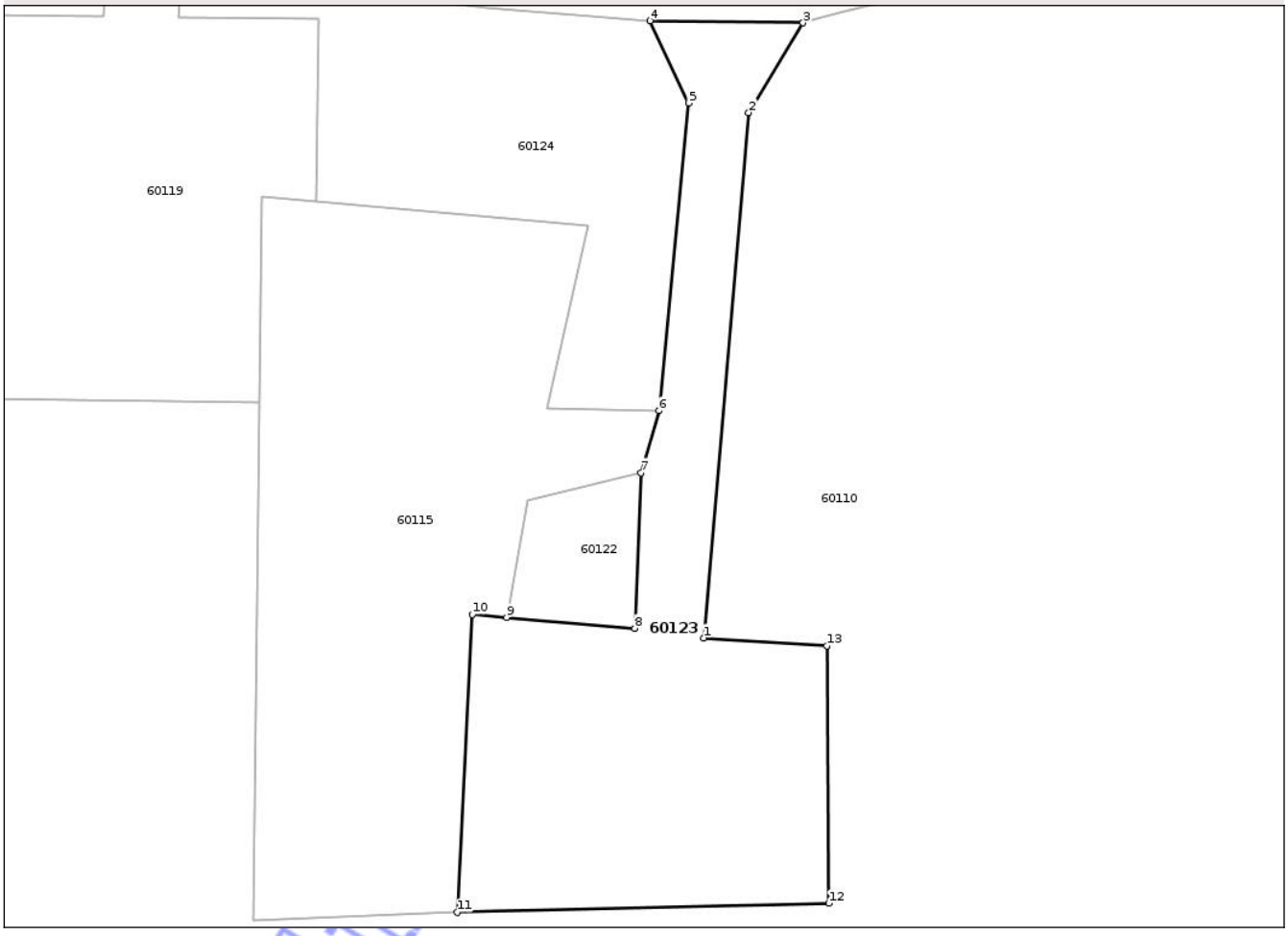

Date referitoare la teren

Crt	Categorie folosință	Intra vilan	Suprafaţa (mp)	Tarla	Parcelă	Nr. topo	Observaţii / Referinţe
1	curti constructii	NU	616	93	914	-	identic cu tarla 94
2	drum	NU	271	93	914	-	identic cu tarla 94

Lungime Segmente
1) Valorile lungimilor segmentelor sunt obţinute din proiecţie în plan.

Punct început	X / Y	Punct sfârşit	X / Y	Lungime segment (** (m)
1	546.345,4 310.584,62	2	546.348,93 310.625,7	41.231
2	546.348,93 310.625,7	3	546.353,185 310.632,711	8.201
3	546.353,185 310.632,711	4	546.341,206 310.632,882	11.98
4	546.341,206 310.632,882	5	546.344,22 310.626,45	7.103

Document care conține date cu caracter personal, protejat de prevederile Regulamentului (UE) nr. 679/2016 și Legii 190/2018

Punct început	X / Y	Punct sfârşit	X / Y	Lungime segment (** (m)
5	546.344,22 310.626,45	6	546.341,901 310.602,376	24.185
6	546.341,901 310.602,376	7	546.340,491 310.597,535	5.042
7	546.340,491 310.597,535	8	546.340,02 310.585,36	12.184
8	546.340,02 310.585,36	9	546.329,971 310.586,216	10.085
9	546.329,971 310.586,216	10	546.327,279 310.586,446	2.702
10	546.327,279 310.586,446	11	546.326,112 310.563,149	23.326
11	546.326,112 310.563,149	12	546.355,2 310.563,86	29.097
12	546.355,2 310.563,86	13	546.355,04 310.584,0	20.141
13	546.355,04 310.584,0	1	546.345,4 310.584,62	9.66

**** Lungimile segmentelor sunt determinate în planul de proiecţie Stereo 70 şi sunt rotunjite la 1 milimetru.**
***** Distanţa dintre puncte este formată din segmente cumulate ce sunt mai mici decât valoarea 1 milimetru.**

Neutilizabil in circuitul civil

DATE DESPRE IMOBILUL NR. 60124

Oficiul de Cadastru şi Publicitate Imobiliară TELEORMAN
Biroul de Cadastru şi Publicitate Imobiliară Videle

A. Partea I. Descrierea imobilului

TEREN Extravilan

Adresa: Jud. Teleorman

Nr. Crt	Nr cadastral Nr. topografic	Suprafaţa* (mp)	Observaţii / Referinţe
A1		611	Sector cadastral:15 Teren neimprejmuit;

B. Partea II. Proprietari şi acte

Inscrieri privitoare la dreptul de proprietate şi alte drepturi reale		Referinţe
/		
Act Administrativ nr. 23306, din 04/12/2024 emis de PRIMĂRIA ORAȘULUI VIDELE;		
B1	Inscrierea posesiei, drept de PROPRIETATE, dobandit prin Lege, cota actuala 1/1, cota initiala 1/1	A1
	1) **NEIDENTIFICAT NEIDENTIFICAT**	
Act Normativ nr. 7, din 13/03/1996 emis de PARLAMENTUL ROMÂNIEI (art. 13);		
B2	Se noteaza mentiunea de proprietar neidentificat	A1

C. Partea III. SARCINI .

Inscrieri privind dezmembramintele dreptului de proprietate, drepturi reale de garanţie şi sarcini	Referinţe
NU SUNT	

Neutilizabil în circuitul civil

Anexa Nr. 1 La Partea I

Teren

Nr cadastral	Suprafaţa (mp)*	Observaţii / Referinţe
	611	

* Suprafaţa este determinată in planul de proiecţie Stereo 70.

DETALII LINIARE IMOBIL

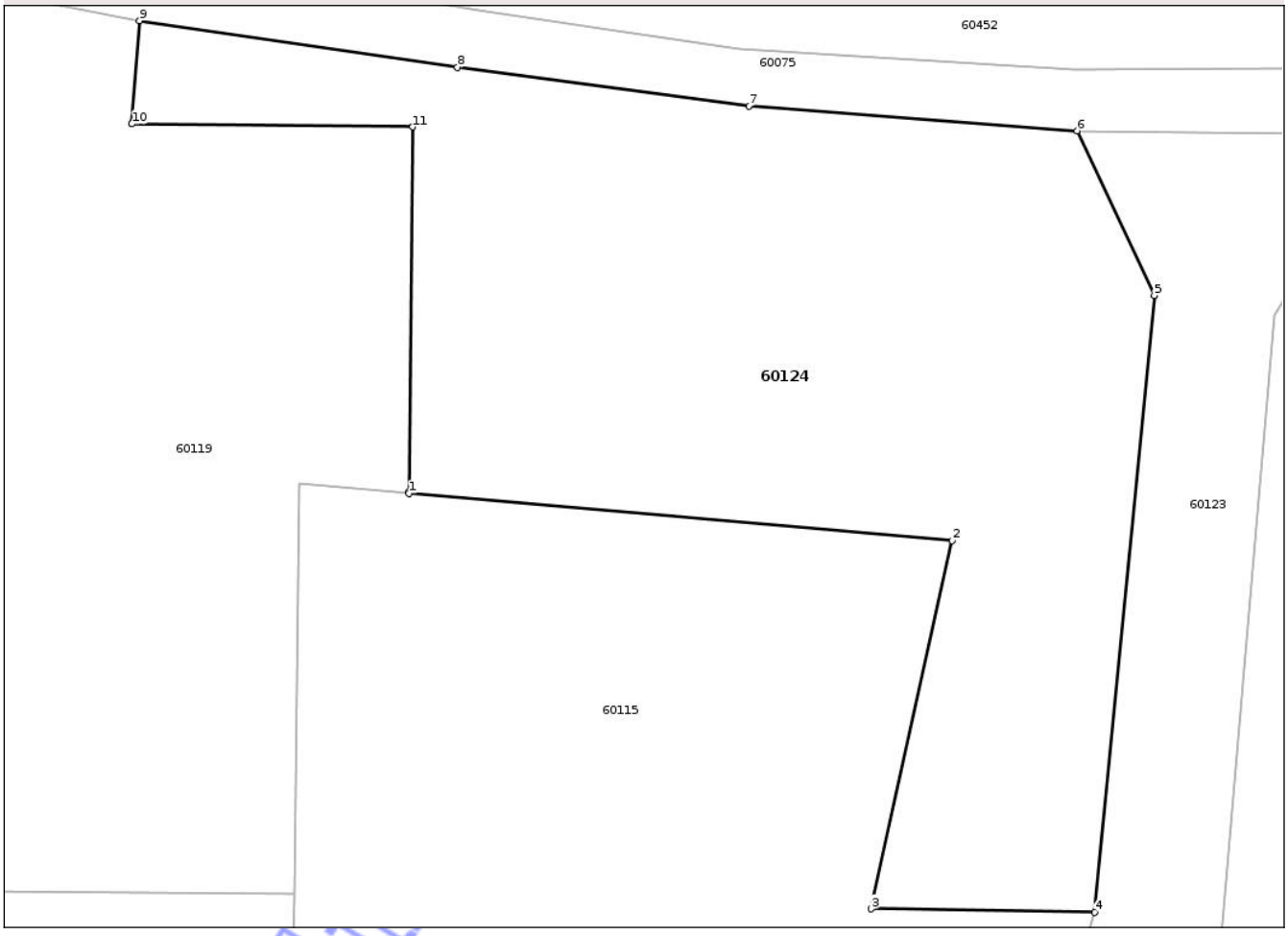

Date referitoare la teren

Crt	Categorie folosinţă	Intra vilan	Suprafaţa (mp)	Tarla	Parcelă	Nr. topo	Observaţii / Referinţe
1	neproductiv	NU	611	93	898/1	-	

Lungime Segmente
1) Valorile lungimilor segmentelor sunt obţinute din proiecţie în plan.

Punct început	X / Y	Punct sfârşit	X / Y	Lungime segment (** (m)
1	546.315,087 310.618,724	2	546.336,324 310.616,885	21.316
2	546.336,324 310.616,885	3	546.333,166 310.602,515	14.713
3	546.333,166 310.602,515	4	546.341,901 310.602,376	8.736
4	546.341,901 310.602,376	5	546.344,22 310.626,45	24.185
5	546.344,22 310.626,45	6	546.341,206 310.632,882	7.103

Document care conţine date cu caracter personal, protejat de prevederile Regulamentului (UE) nr. 679/2016 şi Legii 190/2018

Punct început	X / Y	Punct sfârşit	X / Y	Lungime segment (** (m)
6	546.341,206 310.632,882	7	546.328,378 310.633,851	12.865
7	546.328,378 310.633,851	8	546.316,987 310.635,356	11.49
8	546.316,987 310.635,356	9	546.304,575 310.637,176	12.545
9	546.304,575 310.637,176	10	546.304,267 310.633,151	4.037
10	546.304,267 310.633,151	11	546.315,24 310.633,03	10.974
11	546.315,24 310.633,03	12	546.315,088 310.618,786	14.245
12	546.315,088 310.618,786	1	546.315,087 310.618,724	0.062

**** Lungimile segmentelor sunt determinate în planul de proiecţie Stereo 70 şi sunt rotunjite la 1 milimetru.**
***** Distanţa dintre puncte este formată din segmente cumulate ce sunt mai mici decât valoarea 1 milimetru.**

Neutilizabil in circuitul civil

DATE DESPRE IMOBILUL NR. 60125

Oficiul de Cadastru şi Publicitate Imobiliară TELEORMAN
Biroul de Cadastru şi Publicitate Imobiliară Videle

A. Partea I. Descrierea imobilului

Nr. CF vechi:940
Nr. cadastral vechi:1759

TEREN Extravilan

Adresa: Jud. Teleorman

Nr. Crt	Nr cadastral Nr. topografic	Suprafaţa* (mp)	Observaţii / Referinţe
A1	23094	Din acte: 1.441 Masurata: 1.497	Sector cadastral:15 Teren neimprejmuit; DRUM AXIAL DS 36

B. Partea II. Proprietari şi acte

Inscrieri privitoare la dreptul de proprietate şi alte drepturi reale		Referinţe
503 / 21/09/2004		
Act Administrativ nr. Certificat Atestare Dreptului De Proprietate 8170, din 24/02/2003 emis de MINISTERUL INDUSTRIEI ŞI RESURSELOR;		
B1	Intabulare, drept de PROPRIETATE, dobandit prin Lege, cota actuala 1/1, cota initiala 1/1	A1
	1) **OMV PETROM S.A.**, CIF:1590082	
	OBSERVATII: (provenita din conversia CF 940)	
44457 / 27/12/2023		
Act Administrativ nr. REZOLUTIE NR.45202, din 23/05/2011 emis de ONRC;		
B2	Se respinge cererea ce are ca obiect actualizare informatii cadastrale, schimbare denumire proprietar in conformitate cu prevederile art. art. 39 alin. 1) din ODG nr. 600/2023 dat fiind faptul ca nu sunt respectate prevederile art.40, alin.1, lit.i, in raport cu imobilul limitrof cu NC 22477,documentatie executata de aceeasi persoana autorizata care a executat si prezenta documentatie, limita comuna nefiind unica	A1
27039 / 11/09/2024		
Act Administrativ nr. CERTIFICAT CONSTATATOR NR. 945153, din 29/08/2023 emis de ONRC (Hotarare Judecatoreasca nr. INCHEIEREA NR.89793-DOSAR NR.536643/2009, din 16/12/2009 emis de Tribunalul Bucuresti; Hotarare Judecatoreasca nr. INCHEIEREA NR.54079-DOSAR NR. 328279/2004, din 09/12/2004 emis de Tribunalul Bucuresti; Act Administrativ nr. REZOLUTIE NR.45202, din 23/05/2011 emis de ONRC);		
B4	Se notează repoziţionarea si integrare geometrie in sistemul eterra a imobilului înscris în prezenta carte funciara, conform planului de amplasament şi delimitare , avizat la data de 30.10.2024 de Serviciul Cadastru al OCPI Teleorman	A1

C. Partea III. SARCINI .

Inscrieri privind dezmembramintele dreptului de proprietate, drepturi reale de garanţie şi sarcini	Referinţe
NU SUNT	

Neutilizabil în circuitul civil

Anexa Nr. 1 La Partea I

Teren

Nr cadastral	Suprafaţa (mp)*	Observaţii / Referinţe
23094	Din acte: 1.441 Masurata: 1.497	DRUM AXIAL DS 36

* Suprafaţa este determinată in planul de proiecţie Stereo 70.

DETALII LINIARE IMOBIL

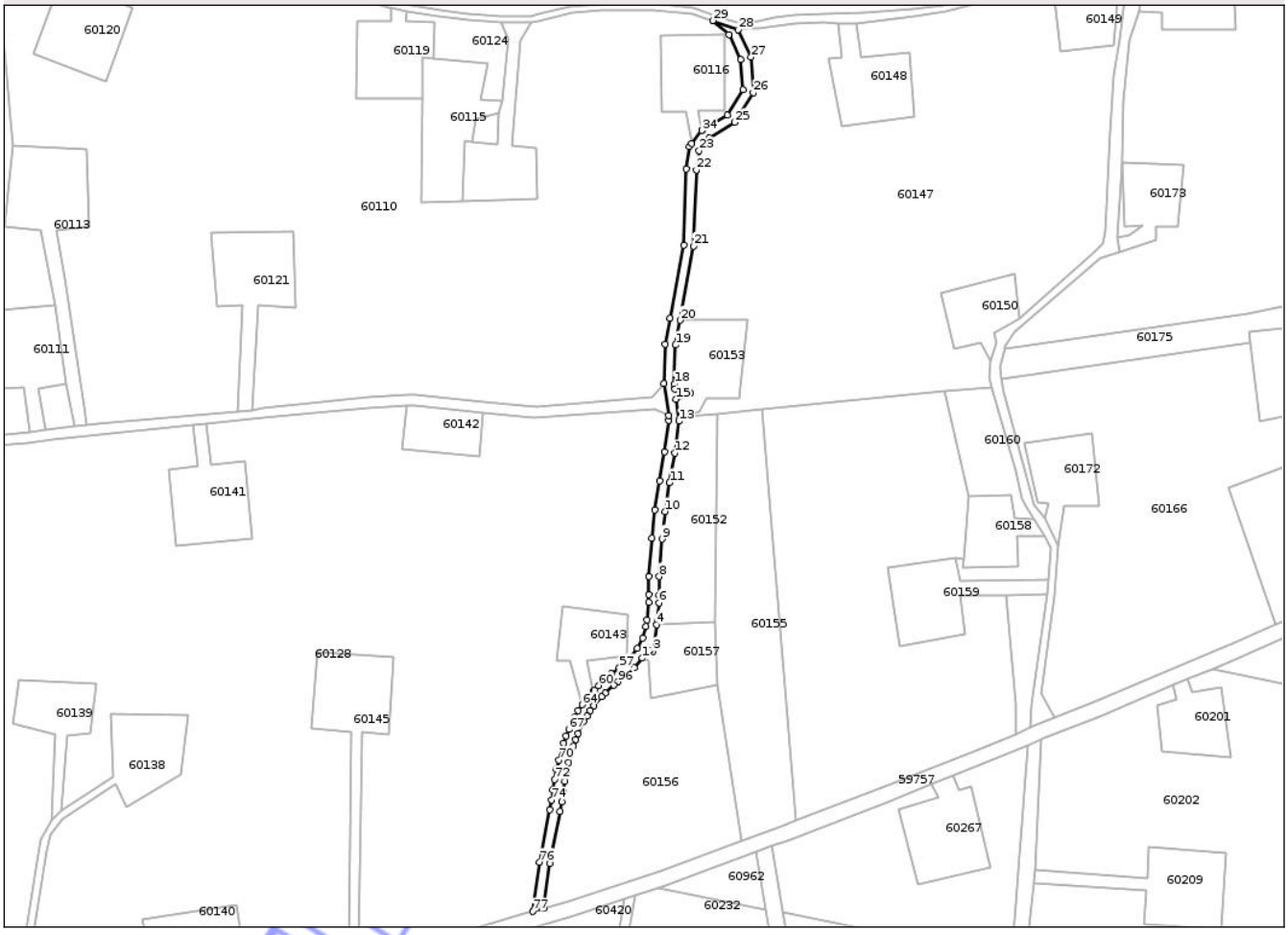

Date referitoare la teren

Crt	Categorie folosinţă	Intra vilan	Suprafaţa (mp)	Tarla	Parcelă	Nr. topo	Observaţii / Referinţe
1	drum	NU	1.497	93	303/1	-	DRUM AXIAL DS 36

Lungime Segmente

1) Valorile lungimilor segmentelor sunt obţinute din proiecţie în plan.

Punct început	X / Y	Punct sfârşit	X / Y	Lungime segment
1	546.396,336 310.384,93	2	546.399,36 310.388,182	4.441
4	546.401,867 310.398,043	5	546.402,076 310.399,301	1.275
7	546.402,918 310.409,64	8	546.402,982 310.416,755	7.115
10	546.405,169 310.442,125	11	546.407,003 310.453,37	11.394
13	546.410,572 310.477,33	14	546.410,571 310.477,849	0.519

Punct început	X / Y	Punct sfârşit	X / Y	Lungime segment
2	546.399,36 310.388,182	3	546.400,486 310.387,617	1.26
5	546.402,076 310.399,301	6	546.402,823 310.406,479	7.217
8	546.402,982 310.416,755	9	546.403,986 310.431,373	14.652
11	546.407,003 310.453,37	12	546.409,011 310.464,874	11.678
14	546.410,571 310.477,849	15	546.409,456 310.485,914	8.142

Punct început	X / Y	Punct sfârşit	X / Y	Lungime segment
3	546.400,486 310.387,617	4	546.401,867 310.398,043	10.517
6	546.402,823 310.406,479	7	546.402,918 310.409,64	3.162
9	546.403,986 310.431,373	10	546.405,169 310.442,125	10.817
12	546.409,011 310.464,874	13	546.410,572 310.477,33	12.553
15	546.409,456 310.485,914	16	546.415,035 310.488,295	6.066

Document care conţine date cu caracter personal, protejat de prevederile Regulamentului (UE) nr. 679/2016 şi Legii 190/2018

Punct început	X / Y	Punct sfârşit	X / Y	Lungime segment
16	546.415,035 310.488,295	17	546.409,133 310.489,891	6.114
17	546.409,133 310.489,891	18	546.408,805 310.491,78	1.917
18	546.408,805 310.491,78	19	546.409,286 310.507,009	15.237
19	546.409,286 310.507,009	20	546.411,084 310.516,693	9.85
20	546.411,084 310.516,693	21	546.416,443 310.545,553	29.353
21	546.416,443 310.545,553	22	546.417,412 310.575,274	29.737
22	546.417,412 310.575,274	23	546.418,477 310.582,765	7.566
23	546.418,477 310.582,765	24	546.422,366 310.587,693	6.278
24	546.422,366 310.587,693	25	546.432,442 310.593,822	11.794
25	546.432,442 310.593,822	26	546.439,639 310.605,475	13.696
26	546.439,639 310.605,475	27	546.438,731 310.619,266	13.821
27	546.438,731 310.619,266	28	546.433,716 310.629,979	11.829
28	546.433,716 310.629,979	29	546.423,801 310.633,464	10.51
29	546.423,801 310.633,464	30	546.430,187 310.628,084	8.35
30	546.430,187 310.628,084	31	546.434,789 310.618,252	10.856
31	546.434,789 310.618,252	32	546.435,564 310.606,489	11.789
32	546.435,564 310.606,489	33	546.429,543 310.596,741	11.458
33	546.429,543 310.596,741	34	546.419,597 310.590,69	11.642
34	546.419,597 310.590,69	35	546.419,604 310.590,65	0.041
35	546.419,604 310.590,65	36	546.415,61 310.585,588	6.448
36	546.415,61 310.585,588	37	546.414,668 310.584,395	1.52
37	546.414,668 310.584,395	38	546.413,426 310.575,619	8.863
38	546.413,426 310.575,619	39	546.412,455 310.545,986	29.649
39	546.412,455 310.545,986	40	546.407,152 310.517,423	29.051
40	546.407,152 310.517,423	41	546.405,298 310.507,44	10.154
41	546.405,298 310.507,44	42	546.404,807 310.491,906	15.542
42	546.404,807 310.491,906	43	546.406,569 310.479,545	12.486
43	546.406,569 310.479,545	44	546.406,572 310.477,576	1.969
44	546.406,572 310.477,576	45	546.405,055 310.465,466	12.205
45	546.405,055 310.465,466	46	546.403,059 310.454,036	11.603
46	546.403,059 310.454,036	47	546.401,205 310.442,665	11.521
47	546.401,205 310.442,665	48	546.400,002 310.431,729	11.002
48	546.400,002 310.431,729	49	546.398,984 310.416,911	14.853
49	546.398,984 310.416,911	50	546.398,918 310.409,718	7.193
50	546.398,918 310.409,718	51	546.398,829 310.406,747	2.972
51	546.398,829 310.406,747	52	546.398,11 310.399,837	6.947
52	546.398,11 310.399,837	53	546.397,683 310.397,266	2.606
53	546.397,683 310.397,266	54	546.396,458 310.392,75	4.679
54	546.396,458 310.392,75	55	546.394,308 310.388,729	4.56
55	546.394,308 310.388,729	56	546.390,274 310.383,948	6.255
56	546.390,274 310.383,948	57	546.387,455 310.381,265	3.892
57	546.387,455 310.381,265	58	546.384,402 310.378,845	3.896
58	546.384,402 310.378,845	59	546.382,687 310.377,386	2.252
59	546.382,687 310.377,386	60	546.379,268 310.374,252	4.638
60	546.379,268 310.374,252	61	546.377,598 310.372,568	2.372
61	546.377,598 310.372,568	62	546.377,124 310.372,008	0.734
62	546.377,124 310.372,008	63	546.374,421 310.368,816	4.183
63	546.374,421 310.368,816	64	546.372,876 310.366,763	2.569
64	546.372,876 310.366,763	65	546.371,402 310.364,468	2.728
65	546.371,402 310.364,468	66	546.369,975 310.362,035	2.821
66	546.369,975 310.362,035	67	546.367,694 310.357,122	5.417
67	546.367,694 310.357,122	68	546.366,666 310.354,559	2.761
68	546.366,666 310.354,559	69	546.365,658 310.351,766	2.969
69	546.365,658 310.351,766	70	546.363,777 310.345,183	6.846
70	546.363,777 310.345,183	71	546.362,862 310.341,542	3.754
71	546.362,862 310.341,542	72	546.362,117 310.337,635	3.977
72	546.362,117 310.337,635	73	546.361,524 310.333,584	4.094
73	546.361,524 310.333,584	74	546.360,933 310.329,594	4.034
74	546.360,933 310.329,594	75	546.360,292 310.325,885	3.764
75	546.360,292 310.325,885	76	546.356,239 310.305,463	20.82
76	546.356,239 310.305,463	77	546.353,668 310.286,223	19.411
77	546.353,668 310.286,223	78	546.357,867 310.287,447	4.374
78	546.357,867 310.287,447	79	546.360,187 310.304,809	17.516
79	546.360,187 310.304,809	80	546.364,226 310.325,155	20.743
80	546.364,226 310.325,155	81	546.364,883 310.328,96	3.861
81	546.364,883 310.328,96	82	546.365,482 310.333,002	4.086
82	546.365,482 310.333,002	83	546.366,063 310.336,971	4.011
83	546.366,063 310.336,971	84	546.366,77 310.340,68	3.776
84	546.366,77 310.340,68	85	546.367,641 310.344,145	3.573
85	546.367,641 310.344,145	86	546.369,466 310.350,536	6.646
86	546.369,466 310.350,536	87	546.370,404 310.353,135	2.763
87	546.370,404 310.353,135	88	546.371,366 310.355,534	2.585
88	546.371,366 310.355,534	89	546.373,523 310.360,177	5.12
89	546.373,523 310.360,177	90	546.374,812 310.362,376	2.549
90	546.374,812 310.362,376	91	546.376,137 310.364,445	2.457
91	546.376,137 310.364,445	92	546.377,547 310.366,318	2.344
92	546.377,547 310.366,318	93	546.380,548 310.369,862	4.644
93	546.380,548 310.369,862	94	546.382,042 310.371,368	2.121
94	546.382,042 310.371,368	95	546.385,335 310.374,388	4.468
95	546.385,335 310.374,388	96	546.386,94 310.375,753	2.107
96	546.386,94 310.375,753	97	546.390,081 310.378,243	4.008
97	546.390,081 310.378,243	98	546.393,19 310.381,202	4.292
98	546.393,19 310.381,202	1	546.396,336 310.384,93	4.878

**** Lungimile segmentelor sunt determinate în planul de proiecţie Stereo 70 şi sunt rotunjite la 1 milimetru.**
***** Distanţa dintre puncte este formată din segmente cumulate ce sunt mai mici decât valoarea 1 milimetru.**

Verificat în SIEVI

DATE DESPRE IMOBILUL NR. 60126

Oficiul de Cadastru şi Publicitate Imobiliară TELEORMAN
Biroul de Cadastru şi Publicitate Imobiliară Videle

A. Partea I. Descrierea imobilului

TEREN Extravilan

Adresa: Jud. Teleorman

Nr. Crt	Nr cadastral Nr. topografic	Suprafaţa* (mp)	Observaţii / Referinţe
A1		591	Sector cadastral:15 Teren neimprejmuit; Sonda 3577

B. Partea II. Proprietari şi acte

Inscrieri privitoare la dreptul de proprietate şi alte drepturi reale		Referinţe
/		
Act Administrativ nr. 23306, din 04/12/2024 emis de PRIMĂRIA ORAȘULUI VIDELE;		
B1	Inscrierea posesiei, drept de PROPRIETATE, dobandit prin Lege, cota actuala 1/1, cota initiala 1/1	A1
	1) **NEIDENTIFICAT NEIDENTIFICAT**	
Act Normativ nr. 7, din 13/03/1996 emis de PARLAMENTUL ROMÂNIEI (art. 13);		
B2	Se noteaza mentiunea de proprietar neidentificat	A1

C. Partea III. SARCINI .

Inscrieri privind dezmembramintele dreptului de proprietate, drepturi reale de garanţie şi sarcini	Referinţe
NU SUNT	

Neutilizabil în circuitul civil

Anexa Nr. 1 La Partea I

Teren

Nr cadastral	Suprafaţa (mp)*	Observaţii / Referinţe
	591	Sonda 3577

* Suprafaţa este determinată in planul de proiecţie Stereo 70.

DETALII LINIARE IMOBIL



Date referitoare la teren

Crt	Categorie folosinţă	Intra vilan	Suprafaţa (mp)	Tarla	Parcelă	Nr. topo	Observaţii / Referinţe
1	curti constructii	NU	591	93	900/3	-	

Lungime Segmente
1) Valorile lungimilor segmentelor sunt obţinute din proiecţie în plan.

Punct început	X / Y	Punct sfârşit	X / Y	Lungime segment (** (m)
1	546.168,94 310.722,72	2	546.188,528 310.720,623	19.7
2	546.188,528 310.720,623	3	546.191,718 310.750,453	30.0
3	546.191,718 310.750,453	4	546.172,13 310.752,55	19.7
4	546.172,13 310.752,55	1	546.168,94 310.722,72	30.0

Document care conţine date cu caracter personal, protejat de prevederile Regulamentului (UE) nr. 679/2016 şi Legii 190/2018

**** Lungimile segmentelor sunt determinate în planul de proiecţie Stereo 70 şi sunt rotunjite la 1 milimetru.**
***** Distanţa dintre puncte este formată din segmente cumulate ce sunt mai mici decât valoarea 1 milimetru.**

Neutilizabil in circuitul civil

DATE DESPRE IMOBILUL NR. 60127

Oficiul de Cadastru şi Publicitate Imobiliară TELEORMAN
Biroul de Cadastru şi Publicitate Imobiliară Videle

A. Partea I. Descrierea imobilului

Nr. CF vechi:940
Nr. cadastral vechi:1484

TEREN Extravilan

Adresa: Jud. Teleorman

Nr. Crt	Nr cadastral Nr. topografic	Suprafaţa* (mp)	Observaţii / Referinţe
A1	22244	769	Sector cadastral:15 Teren neimprejmuit; Sonda 790 Videle Vest

B. Partea II. Proprietari şi acte

Inscrieri privitoare la dreptul de proprietate şi alte drepturi reale		Referinţe
468 / 30/08/2004		
Act Administrativ nr. 8170, din 24/02/2003 emis de MINISTERUL INDUSTRIEI SI RESURSELOR;		
B1	Intabulare, drept de PROPRIETATE, dobandit prin Lege, cota actuala 1/1, cota initiala 1/1	A1
	1) **SC OMV PETROM SA**, CIF:1590082	
	OBSERVATII: (provenita din conversia CF 940)	

C. Partea III. SARCINI .

Inscrieri privind dezmembramintele dreptului de proprietate, drepturi reale de garanţie şi sarcini	Referinţe
NU SUNT	

Neutilizabil în circuitul civil

Anexa Nr. 1 La Partea I

Teren

Nr cadastral	Suprafaţa (mp)*	Observaţii / Referinţe
22244	769	Sonda 790 Videle Vest

* Suprafaţa este determinată in planul de proiecţie Stereo 70.

DETALII LINIARE IMOBIL

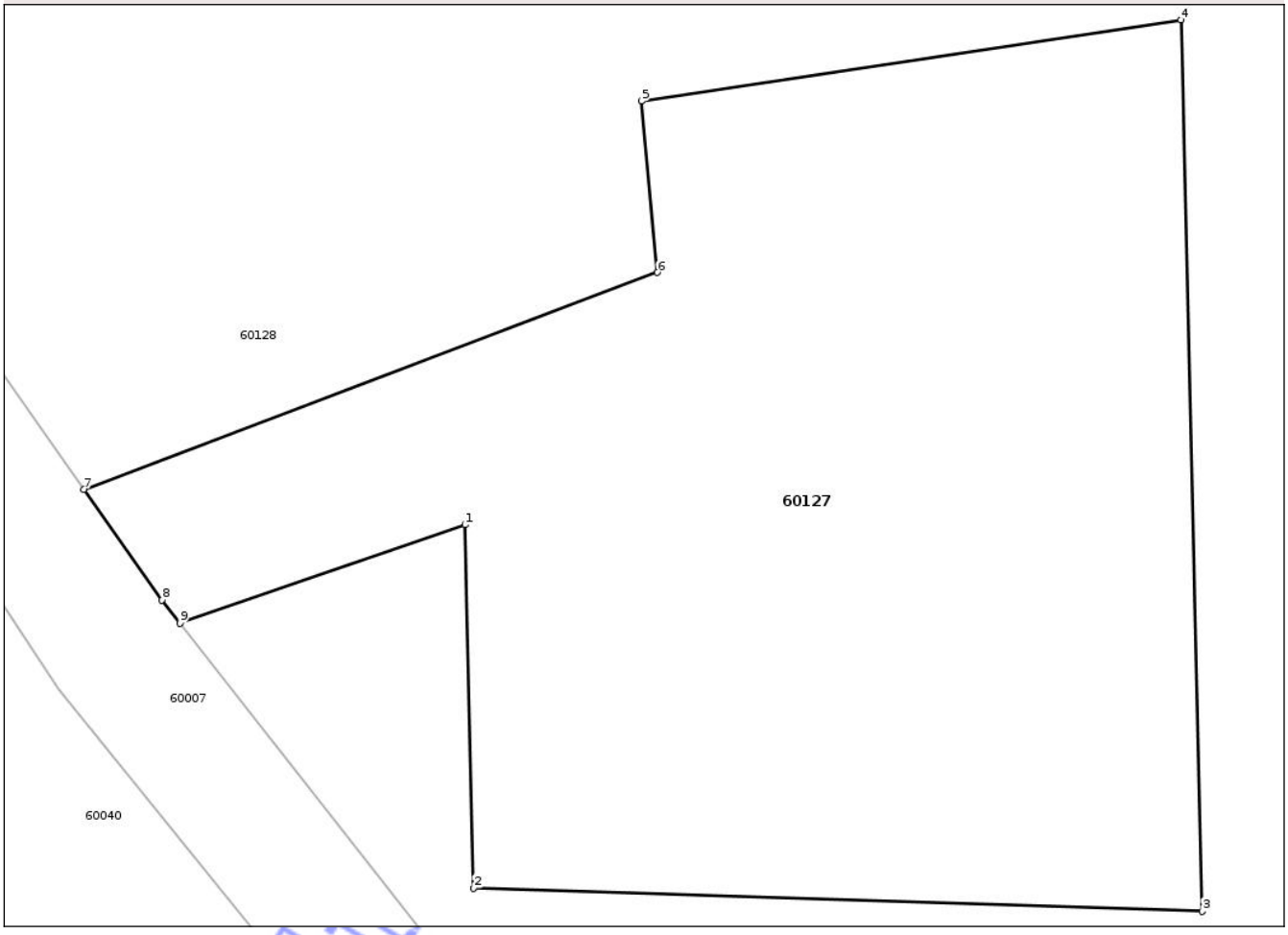

Date referitoare la teren

Crt	Categorie folosinţă	Intra vilan	Suprafaţa (mp)	Tarla	Parcelă	Nr. topo	Observaţii / Referinţe
1	curti constructii	NU	676	93	895	-	
2	drum	NU	93	93	895	-	

Lungime Segmente
1) Valorile lungimilor segmentelor sunt obţinute din proiecţie în plan.

Punct început	X / Y	Punct sfârşit	X / Y	Lungime segment (** (m)
1	545.836,53 310.312,917	2	545.836,836 310.300,129	12.792
2	545.836,836 310.300,129	3	545.862,498 310.299,315	25.675
3	545.862,498 310.299,315	4	545.861,744 310.330,68	31.374
4	545.861,744 310.330,68	5	545.842,742 310.327,822	19.216

Document care conţine date cu caracter personal, protejat de prevederile Regulamentului (UE) nr. 679/2016 şi Legii 190/2018

Punct început	X / Y	Punct sfârşit	X / Y	Lungime segment (** (m)
5	545.842,742 310.327,822	6	545.843,303 310.321,792	6.056
6	545.843,303 310.321,792	7	545.823,104 310.314,167	21.59
7	545.823,104 310.314,167	8	545.825,857 310.310,261	4.779
8	545.825,857 310.310,261	9	545.826,493 310.309,453	1.028
9	545.826,493 310.309,453	1	545.836,53 310.312,917	10.618

**** Lungimile segmentelor sunt determinate în planul de proiecţie Stereo 70 şi sunt rotunjite la 1 milimetru.**
***** Distanţa dintre puncte este formată din segmente cumulate ce sunt mai mici decât valoarea 1 milimetru.**

Neutilizabil in circuitul civil

DATE DESPRE IMOBILUL NR. 60128

Oficiul de Cadastru şi Publicitate Imobiliară TELEORMAN
Biroul de Cadastru şi Publicitate Imobiliară Videle

A. Partea I. Descrierea imobilului

TEREN Extravilan

Adresa: Jud. Teleorman

Nr. Crt	Nr cadastral Nr. topografic	Suprafaţa* (mp)	Observaţii / Referinţe
A1		108.179	Sector cadastral:15 Teren neimprejmuit;

B. Partea II. Proprietari şi acte

Inscrieri privitoare la dreptul de proprietate şi alte drepturi reale		Referinţe
/		
Act Administrativ nr. 23306, din 04/12/2024 emis de PRIMĂRIA ORAȘULUI VIDELE;		
B1	Inscrierea posesiei, drept de PROPRIETATE, dobandit prin Lege, cota actuala 1/1, cota initiala 1/1	A1
	1) **NEIDENTIFICAT NEIDENTIFICAT**	
Act Normativ nr. 7, din 13/03/1996 emis de PARLAMENTUL ROMÂNIEI (art. 13);		
B2	Se noteaza mentiunea de proprietar neidentificat, rezerva la dispozitia comisiei locale de fond funciar	A1

C. Partea III. SARCINI .

Inscrieri privind dezmembramintele dreptului de proprietate, drepturi reale de garanţie şi sarcini	Referinţe
NU SUNT	

Neutilizabil în circuitul civil

Anexa Nr. 1 La Partea I

Teren

Nr cadastral	Suprafaţa (mp)*	Observaţii / Referinţe
	108.179	

* Suprafaţa este determinată in planul de proiecţie Stereo 70.

DETALII LINIARE IMOBIL

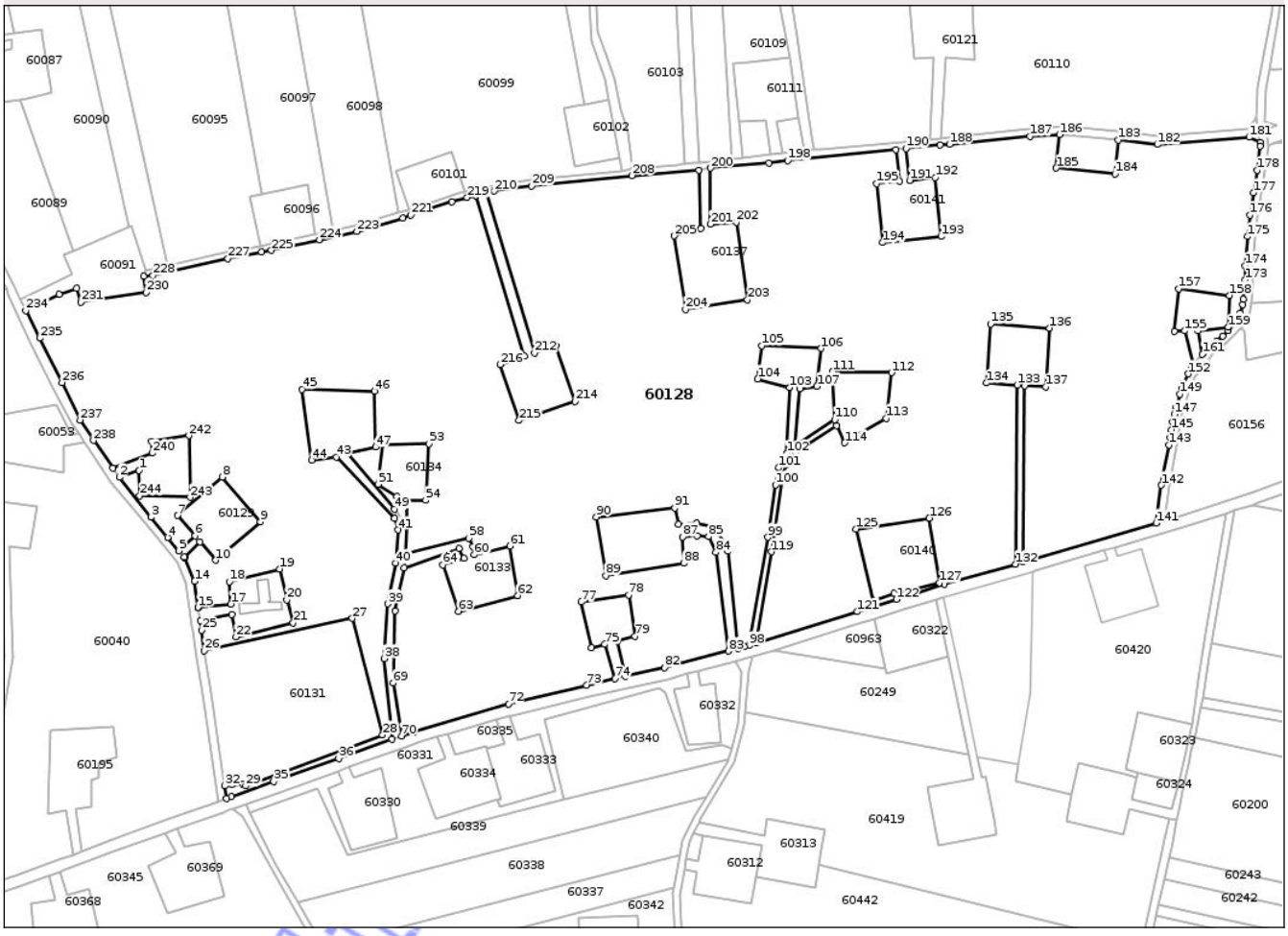

Date referitoare la teren

Crt	Categorie folosinţă	Intra vilan	Suprafaţa (mp)	Tarla	Parcelă	Nr. topo	Observaţii / Referinţe
1	arabil	NU	108.179	93	899	-	

Lungime Segmente

1) Valorile lungimilor segmentelor sunt obţinute din proiecţie în plan.

Punct început	X / Y	Punct sfârşit	X / Y	Lungime segment
1	545.836,53 310.312,917	2	545.826,493 310.309,453	10.618
4	545.850,998 310.278,959	5	545.856,734 310.272,172	8.886
7	545.855,988 310.290,115	8	545.878,763 310.309,642	30.0
10	545.875,515 310.267,34	11	545.867,504 310.276,683	12.307
13	545.859,646 310.268,726	14	545.864,688 310.256,667	13.071
16	545.866,544 310.243,153	17	545.883,157 310.245,084	16.725

Punct început	X / Y	Punct sfârşit	X / Y	Lungime segment
2	545.826,493 310.309,453	3	545.842,476 310.289,144	25.844
5	545.856,734 310.272,172	6	545.864,899 310.279,722	11.121
8	545.878,763 310.309,642	9	545.898,29 310.286,867	30.0
11	545.867,504 310.276,683	12	545.859,312 310.269,121	11.149
14	545.864,688 310.256,667	15	545.866,501 310.243,419	13.371
17	545.883,157 310.245,084	18	545.882,335 310.256,386	11.332

Punct început	X / Y	Punct sfârşit	X / Y	Lungime segment
3	545.842,476 310.289,144	4	545.850,998 310.278,959	13.28
6	545.864,899 310.279,722	7	545.855,988 310.290,115	13.69
9	545.898,29 310.286,867	10	545.875,515 310.267,34	30.0
12	545.859,312 310.269,121	13	545.859,646 310.268,726	0.517
15	545.866,501 310.243,419	16	545.866,544 310.243,153	0.269
18	545.882,335 310.256,386	19	545.907,836 310.262,952	26.333

Document care conţine date cu caracter personal, protejat de prevederile Regulamentului (UE) nr. 679/2016 şi Legii 190/2018

Punct început	X / Y	Punct sfârşit	X / Y	Lungime segment
19	545.907,836 310.262,952	20	545.911,59 310.247,143	16.249
20	545.911,59 310.247,143	21	545.914,884 310.235,451	12.147
21	545.914,884 310.235,451	22	545.885,775 310.228,395	29.952
22	545.885,775 310.228,395	23	545.883,578 310.239,8	11.615
23	545.883,578 310.239,8	24	545.867,586 310.236,702	16.289
24	545.867,586 310.236,702	25	545.868,37 310.231,847	4.918
25	545.868,37 310.231,847	26	545.869,599 310.221,325	10.594
26	545.869,599 310.221,325	27	545.944,891 310.237,846	77.083
27	545.944,891 310.237,846	28	545.960,313 310.178,679	61.144
28	545.960,313 310.178,679	29	545.890,757 310.152,749	74.232
29	545.890,757 310.152,749	30	545.889,224 310.153,638	1.772
30	545.889,224 310.153,638	31	545.883,698 310.153,421	5.53
31	545.883,698 310.153,421	32	545.880,005 310.152,827	3.74
32	545.880,005 310.152,827	33	545.880,942 310.146,435	6.46
33	545.880,942 310.146,435	34	545.883,314 310.147,28	2.518
34	545.883,314 310.147,28	35	545.904,9 310.154,928	22.901
35	545.904,9 310.154,928	36	545.937,93 310.166,759	35.085
36	545.937,93 310.166,759	37	545.965,197 310.176,419	28.928
37	545.965,197 310.176,419	38	545.961,256 310.217,518	41.288
38	545.961,256 310.217,518	39	545.962,973 310.245,249	27.784
39	545.962,973 310.245,249	40	545.967,105 310.265,83	20.992
40	545.967,105 310.265,83	41	545.968,307 310.282,721	16.934
41	545.968,307 310.282,721	42	545.966,228 310.288,531	6.171
42	545.966,228 310.288,531	43	545.936,786 310.319,707	42.881
43	545.936,786 310.319,707	44	545.924,282 310.318,183	12.597
44	545.924,282 310.318,183	45	545.919,2 310.354,069	36.244
45	545.919,2 310.354,069	46	545.956,124 310.353,279	36.932
46	545.956,124 310.353,279	47	545.956,769 310.324,793	28.493
47	545.956,769 310.324,793	48	545.942,638 310.321,742	14.457
48	545.942,638 310.321,742	49	545.966,301 310.293,223	37.058
49	545.966,301 310.293,223	50	545.967,67 310.299,82	6.738
50	545.967,67 310.299,82	51	545.958,12 310.305,94	11.343
51	545.958,12 310.305,94	52	545.960,14 310.326,06	20.221
52	545.960,14 310.326,06	53	545.983,93 310.326,45	23.793
53	545.983,93 310.326,45	54	545.982,23 310.297,85	28.65
54	545.982,23 310.297,85	55	545.972,9 310.297,7	9.331
55	545.972,9 310.297,7	56	545.972,422 310.284,638	13.071
56	545.972,422 310.284,638	57	545.972,208 310.270,456	14.184
57	545.972,208 310.270,456	58	546.004,211 310.278,494	32.997
58	546.004,211 310.278,494	59	546.006,143 310.274,348	4.574
59	546.006,143 310.274,348	60	546.007,008 310.270,212	4.225
60	546.007,008 310.270,212	61	546.025,143 310.274,574	18.652
61	546.025,143 310.274,574	62	546.028,931 310.249,46	25.398
62	546.028,931 310.249,46	63	545.998,811 310.241,448	31.167
63	545.998,811 310.241,448	64	545.990,918 310.265,001	24.84
64	545.990,918 310.265,001	65	546.001,599 310.268,24	11.161
65	546.001,599 310.268,24	66	545.999,173 310.273,418	5.718
66	545.999,173 310.273,418	67	545.971,395 310.263,556	29.477
67	545.971,395 310.263,556	68	545.966,631 310.241,756	22.314
68	545.966,631 310.241,756	69	545.965,699 310.204,963	36.805
69	545.965,699 310.204,963	70	545.969,948 310.178,102	27.195
70	545.969,948 310.178,102	71	545.976,079 310.180,274	6.504
71	545.976,079 310.180,274	72	546.024,289 310.194,413	50.241
72	546.024,289 310.194,413	73	546.064,025 310.203,941	40.862
73	546.064,025 310.203,941	74	546.078,506 310.207,191	14.841
74	546.078,506 310.207,191	75	546.073,368 310.224,619	18.17
75	546.073,368 310.224,619	76	546.066,544 310.223,008	7.012
76	546.066,544 310.223,008	77	546.061,358 310.246,114	23.681
77	546.061,358 310.246,114	78	546.085,388 310.249,721	24.299
78	546.085,388 310.249,721	79	546.088,571 310.228,831	21.131
79	546.088,571 310.228,831	80	546.079,603 310.226,213	9.342
80	546.079,603 310.226,213	81	546.083,661 310.208,348	18.32
81	546.083,661 310.208,348	82	546.103,674 310.212,84	20.511
82	546.103,674 310.212,84	83	546.136,201 310.221,26	33.599
83	546.136,201 310.221,26	84	546.129,901 310.271,365	50.5
84	546.129,901 310.271,365	85	546.126,072 310.279,348	8.854
85	546.126,072 310.279,348	86	546.120,252 310.279,793	5.837
86	546.120,252 310.279,793	87	546.112,769 310.279,252	7.503
87	546.112,769 310.279,252	88	546.113,434 310.265,793	13.475
88	546.113,434 310.265,793	89	546.073,794 310.259,61	40.119
89	546.073,794 310.259,61	90	546.068,94 310.289,426	30.209
90	546.068,94 310.289,426	91	546.108,814 310.293,851	40.119
91	546.108,814 310.293,851	92	546.110,651 310.285,501	8.55
92	546.110,651 310.285,501	93	546.120,064 310.286,235	9.442
93	546.120,064 310.286,235	94	546.129,155 310.284,237	9.308
94	546.129,155 310.284,237	95	546.135,977 310.272,145	13.884
95	546.135,977 310.272,145	96	546.141,272 310.222,573	49.854
96	546.141,272 310.222,573	97	546.144,365 310.223,373	3.195
97	546.144,365 310.223,373	98	546.146,532 310.224,049	2.27
98	546.146,532 310.224,049	99	546.156,16 310.279,07	55.857
99	546.156,16 310.279,07	100	546.160,15 310.305,71	26.937
100	546.160,15 310.305,71	101	546.161,87 310.314,4	8.859
101	546.161,87 310.314,4	102	546.165,787 310.321,512	8.119
102	546.165,787 310.321,512	103	546.167,259 310.355,023	33.543
103	546.167,259 310.355,023	104	546.151,007 310.359,492	16.855
104	546.151,007 310.359,492	105	546.153,218 310.376,334	16.987
105	546.153,218 310.376,334	106	546.183,382 310.374,943	30.196
106	546.183,382 310.374,943	107	546.181,207 310.355,685	19.38
107	546.181,207 310.355,685	108	546.172,333 310.354,51	8.951
108	546.172,333 310.354,51	109	546.169,574 310.325,509	29.132
109	546.169,574 310.325,509	110	546.190,22 310.338,85	24.581
110	546.190,22 310.338,85	111	546.189,08 310.363,11	24.287
111	546.189,08 310.363,11	112	546.219,07 310.362,64	29.994
112	546.219,07 310.362,64	113	546.216,341 310.339,449	23.351
113	546.216,341 310.339,449	114	546.195,32 310.326,98	24.441
114	546.195,32 310.326,98	115	546.191,17 310.335,84	9.784
115	546.191,17 310.335,84	116	546.170,26 310.322,26	24.933
116	546.170,26 310.322,26	117	546.165,72 310.316,13	7.628
117	546.165,72 310.316,13	118	546.163,92 310.309,79	6.591

Verificat de ANCPI prin SIIEC

Punct început	X / Y	Punct sfârşit	X / Y	Lungime segment
118	546.163,92 310.309,79	119	546.158,1 310.271,7	38.532
119	546.158,1 310.271,7	120	546.150,354 310.225,242	47.099
120	546.150,354 310.225,242	121	546.201,71 310.241,264	53.797
121	546.201,71 310.241,264	122	546.221,603 310.247,478	20.841
122	546.221,603 310.247,478	123	546.220,533 310.250,418	3.129
123	546.220,533 310.250,418	124	546.210,013 310.246,968	11.071
124	546.210,013 310.246,968	125	546.201,123 310.283,258	37.363
125	546.201,123 310.283,258	126	546.238,333 310.288,788	37.619
126	546.238,333 310.288,788	127	546.243,413 310.255,908	33.27
127	546.243,413 310.255,908	128	546.226,613 310.251,718	17.315
128	546.226,613 310.251,718	129	546.227,409 310.249,292	2.553
129	546.227,409 310.249,292	130	546.227,49 310.249,317	0.085
130	546.227,49 310.249,317	131	546.245,881 310.255,062	19.267
131	546.245,881 310.255,062	132	546.282,098 310.265,415	37.668
132	546.282,098 310.265,415	133	546.282,918 310.356,345	90.934
133	546.282,918 310.356,345	134	546.267,528 310.357,385	15.425
134	546.267,528 310.357,385	135	546.269,548 310.387,315	29.998
135	546.269,548 310.387,315	136	546.299,478 310.385,295	29.998
136	546.299,478 310.385,295	137	546.297,458 310.355,365	29.998
137	546.297,458 310.355,365	138	546.286,898 310.356,085	10.585
138	546.286,898 310.356,085	139	546.285,848 310.266,487	89.604
139	546.285,848 310.266,487	140	546.290,415 310.267,792	4.75
140	546.290,415 310.267,792	141	546.353,668 310.286,223	65.884
141	546.353,668 310.286,223	142	546.356,239 310.305,463	19.411
142	546.356,239 310.305,463	143	546.360,292 310.325,885	20.82
143	546.360,292 310.325,885	144	546.360,933 310.329,594	3.764
144	546.360,933 310.329,594	145	546.361,524 310.333,584	4.034
145	546.361,524 310.333,584	146	546.362,117 310.337,635	4.094
146	546.362,117 310.337,635	147	546.362,862 310.341,542	3.977
147	546.362,862 310.341,542	148	546.363,777 310.345,183	3.754
148	546.363,777 310.345,183	149	546.365,658 310.351,766	6.846
149	546.365,658 310.351,766	150	546.366,666 310.354,559	2.969
150	546.366,666 310.354,559	151	546.367,694 310.357,122	2.761
151	546.367,694 310.357,122	152	546.369,975 310.362,035	5.417
152	546.369,975 310.362,035	153	546.371,402 310.364,468	2.821
153	546.371,402 310.364,468	154	546.372,876 310.366,763	2.728
154	546.372,876 310.366,763	155	546.368,278 310.383,865	17.709
155	546.368,278 310.383,865	156	546.362,808 310.383,765	5.471
156	546.362,808 310.383,765	157	546.365,198 310.405,275	21.642
157	546.365,198 310.405,275	158	546.390,818 310.401,895	25.842
158	546.390,818 310.401,895	159	546.390,428 310.385,685	16.215
159	546.390,428 310.385,685	160	546.374,908 310.384,045	15.606
160	546.374,908 310.384,045	161	546.377,124 310.372,008	12.239
161	546.377,124 310.372,008	162	546.377,598 310.372,568	0.734
162	546.377,598 310.372,568	163	546.379,268 310.374,252	2.372
163	546.379,268 310.374,252	164	546.382,687 310.377,386	4.638
164	546.382,687 310.377,386	165	546.384,402 310.378,845	2.252
165	546.384,402 310.378,845	166	546.387,455 310.381,265	3.896
166	546.387,455 310.381,265	167	546.390,274 310.383,948	3.892
167	546.390,274 310.383,948	168	546.394,308 310.388,729	6.255
168	546.394,308 310.388,729	169	546.396,458 310.392,75	4.56
169	546.396,458 310.392,75	170	546.397,683 310.397,266	4.679
170	546.397,683 310.397,266	171	546.398,11 310.399,837	2.606
171	546.398,11 310.399,837	172	546.398,829 310.406,747	6.947
172	546.398,829 310.406,747	173	546.398,918 310.409,718	2.972
173	546.398,918 310.409,718	174	546.398,984 310.416,911	7.193
174	546.398,984 310.416,911	175	546.400,002 310.431,729	14.853
175	546.400,002 310.431,729	176	546.401,205 310.442,665	11.002
176	546.401,205 310.442,665	177	546.403,059 310.454,036	11.521
177	546.403,059 310.454,036	178	546.405,055 310.465,466	11.603
178	546.405,055 310.465,466	179	546.406,572 310.477,576	12.205
179	546.406,572 310.477,576	180	546.406,569 310.479,545	1.969
180	546.406,569 310.479,545	181	546.401,004 310.482,137	6.139
181	546.401,004 310.482,137	182	546.354,201 310.478,506	46.944
182	546.354,201 310.478,506	183	546.334,37 310.480,69	19.951
183	546.334,37 310.480,69	184	546.332,7 310.463,6	17.171
184	546.332,7 310.463,6	185	546.302,84 310.466,52	30.002
185	546.302,84 310.466,52	186	546.304,5 310.483,46	17.021
186	546.304,5 310.483,46	187	546.289,511 310.482,642	15.011
187	546.289,511 310.482,642	188	546.248,672 310.478,581	41.04
188	546.248,672 310.478,581	189	546.243,812 310.478,166	4.878
189	546.243,812 310.478,166	190	546.226,4 310.476,39	17.502
190	546.226,4 310.476,39	191	546.228,27 310.460,3	16.198
191	546.228,27 310.460,3	192	546.241,32 310.461,63	13.118
192	546.241,32 310.461,63	193	546.244,37 310.431,78	30.005
193	546.244,37 310.431,78	194	546.214,53 310.428,74	29.994
194	546.214,53 310.428,74	195	546.211,48 310.458,58	29.995
195	546.211,48 310.458,58	196	546.223,17 310.459,77	11.75
196	546.223,17 310.459,77	197	546.221,29 310.475,87	16.209
197	546.221,29 310.475,87	198	546.166,293 310.470,251	55.283
198	546.166,293 310.470,251	199	546.156,7 310.468,956	9.68
199	546.156,7 310.468,956	200	546.127,13 310.466,46	29.675
200	546.127,13 310.466,46	201	546.126,95 310.438,01	28.451
201	546.126,95 310.438,01	202	546.140,18 310.439,08	13.273
202	546.140,18 310.439,08	203	546.145,86 310.399,66	39.827
203	546.145,86 310.399,66	204	546.114,39 310.394,83	31.838
204	546.114,39 310.394,83	205	546.108,57 310.432,11	37.732
205	546.108,57 310.432,11	206	546.122,18 310.435,75	14.088
206	546.122,18 310.435,75	207	546.121,04 310.465,51	29.782
207	546.121,04 310.465,51	208	546.087,061 310.462,76	34.09
208	546.087,061 310.462,76	209	546.036,128 310.457,411	51.213
209	546.036,128 310.457,411	210	546.017,153 310.454,819	19.151
210	546.017,153 310.454,819	211	546.013,01 310.453,83	4.259
211	546.013,01 310.453,83	212	546.037,47 310.372,63	84.804
212	546.037,47 310.372,63	213	546.048,45 310.376,35	11.593
213	546.048,45 310.376,35	214	546.058,07 310.347,94	29.995
214	546.058,07 310.347,94	215	546.029,65 310.338,32	30.004
215	546.029,65 310.338,32	216	546.020,03 310.366,73	29.995
216	546.020,03 310.366,73	217	546.032,52 310.370,96	13.187

Document generat din sistemul eGIS

Punct început	X / Y	Punct sfârşit	X / Y	Lungime segment
217	546.032,52 310.370,96	218	546.007,92 310.452,62	85.285
218	546.007,92 310.452,62	219	546.003,36 310.451,537	4.687
219	546.003,36 310.451,537	220	545.995,384 310.449,527	8.225
220	545.995,384 310.449,527	221	545.974,698 310.442,641	21.802
221	545.974,698 310.442,641	222	545.970,574 310.441,244	4.354
222	545.970,574 310.441,244	223	545.947,225 310.434,373	24.339
223	545.947,225 310.434,373	224	545.928,175 310.430,139	19.515
224	545.928,175 310.430,139	225	545.903,708 310.424,7	25.064
225	545.903,708 310.424,7	226	545.898,849 310.423,815	4.939
226	545.898,849 310.423,815	227	545.881,581 310.420,581	17.568
227	545.881,581 310.420,581	228	545.843,609 310.411,968	38.937
228	545.843,609 310.411,968	229	545.838,719 310.411,464	4.916
229	545.838,719 310.411,464	230	545.840,019 310.403,314	8.253
230	545.840,019 310.403,314	231	545.806,989 310.398,334	33.403
231	545.806,989 310.398,334	232	545.804,609 310.405,344	7.403
232	545.804,609 310.405,344	233	545.795,939 310.402,444	9.142
233	545.795,939 310.402,444	234	545.778,945 310.394,143	18.913
234	545.778,945 310.394,143	235	545.786,018 310.380,127	15.7
235	545.786,018 310.380,127	236	545.797,25 310.357,615	25.158
236	545.797,25 310.357,615	237	545.806,45 310.338,586	21.136
237	545.806,45 310.338,586	238	545.813,217 310.328,192	12.403
238	545.813,217 310.328,192	239	545.823,104 310.314,167	17.16
239	545.823,104 310.314,167	240	545.843,303 310.321,792	21.59
240	545.843,303 310.321,792	241	545.842,742 310.327,822	6.056
241	545.842,742 310.327,822	242	545.861,744 310.330,68	19.216
242	545.861,744 310.330,68	243	545.862,498 310.299,315	31.374
243	545.862,498 310.299,315	244	545.836,836 310.300,129	25.675
244	545.836,836 310.300,129	1	545.836,53 310.312,917	12.792

**** Lungimile segmentelor sunt determinate în planul de proiecţie Stereo 70 şi sunt rotunjite la 1 milimetru.**
***** Distanţa dintre puncte este formată din segmente cumulate ce sunt mai mici decât valoarea 1 milimetru.**

Neutilizabil în circuitul civil

DATE DESPRE IMOBILUL NR. 60129

Oficiul de Cadastru şi Publicitate Imobiliară TELEORMAN
Biroul de Cadastru şi Publicitate Imobiliară Videle

A. Partea I. Descrierea imobilului

Nr. CF vechi:940
Nr. cadastral vechi:1080

TEREN Extravilan

Adresa: Jud. Teleorman

Nr. Crt	Nr cadastral Nr. topografic	Suprafaţa* (mp)	Observaţii / Referinţe
A1	22728	944	Sector cadastral:15 Teren neimprejmuit; Sonda 3108 Videle Vest

B. Partea II. Proprietari şi acte

Inscrieri privitoare la dreptul de proprietate şi alte drepturi reale		Referinţe
468 / 30/08/2004		
Act Administrativ nr. 8170, din 24/02/2003 emis de MINISTERUL INDUSTRIEI SI RESURSELOR;		
B1	Intabulare, drept de PROPRIETATE, dobandit prin Lege, cota actuala 1/1, cota initiala 1/1	A1
	1) **SC OMV PETROM SA**, CIF:1590082	
	OBSERVATII: (provenita din conversia CF 940)	

C. Partea III. SARCINI .

Inscrieri privind dezmembramintele dreptului de proprietate, drepturi reale de garanţie şi sarcini	Referinţe
NU SUNT	

Neutilizabil în circuitul civil

Anexa Nr. 1 La Partea I

Teren

Nr cadastral	Suprafaţa (mp)*	Observaţii / Referinţe
22728	944	Sonda 3108 Videle Vest

* Suprafaţa este determinată in planul de proiecţie Stereo 70.

DETALII LINIARE IMOBIL

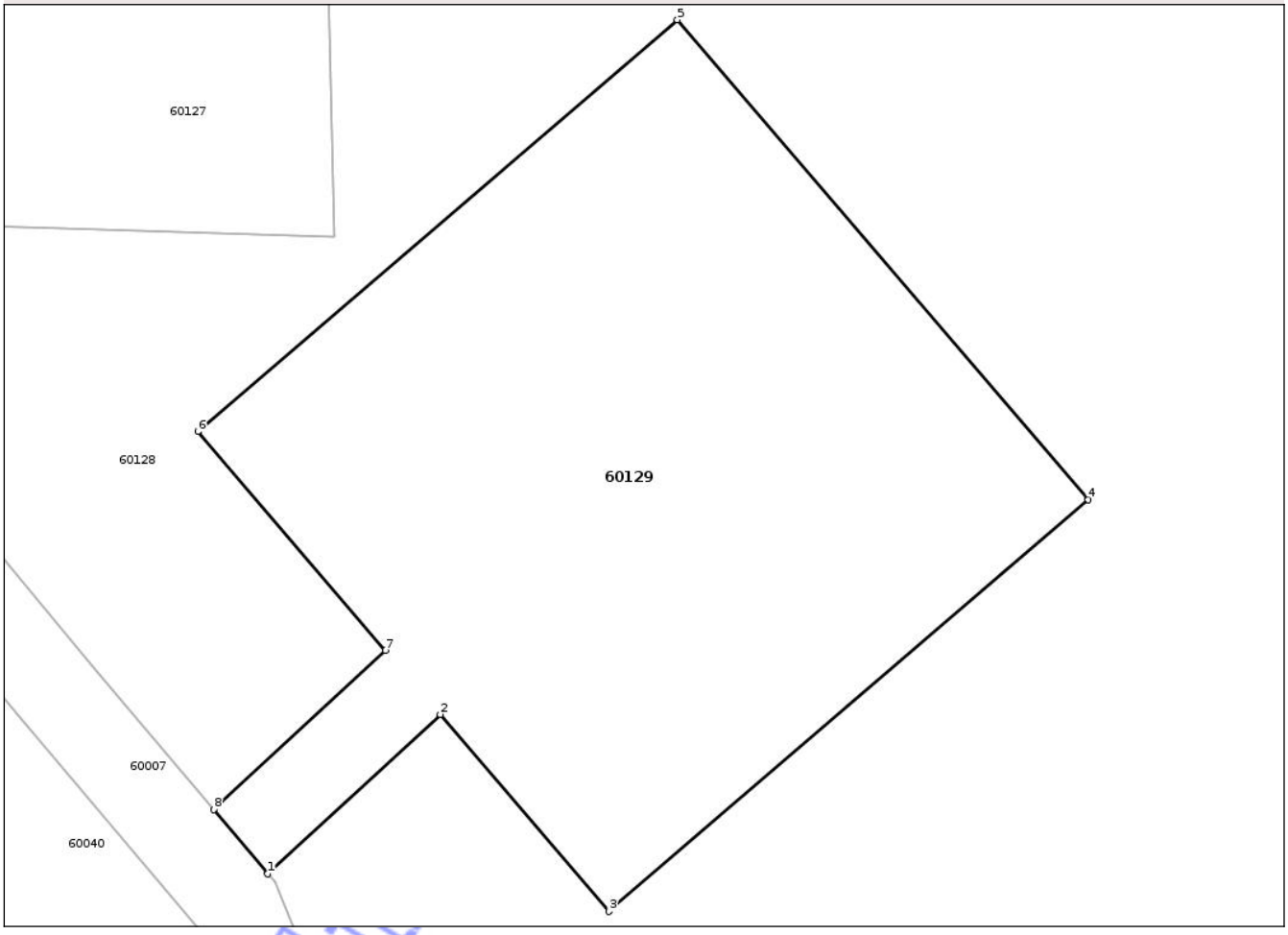

Date referitoare la teren

Crt	Categorie folosință	Intra vilan	Suprafaţa (mp)	Tarla	Parcelă	Nr. topo	Observaţii / Referinţe
1	curti constructii	NU	900	93	892/3	-	
2	drum	NU	44	93	892/3	-	

Lungime Segmente
1) Valorile lungimilor segmentelor sunt obţinute din proiecţie în plan.

Punct început	X / Y	Punct sfârşit	X / Y	Lungime segment (** (m)
1	545.859,312 310.269,121	2	545.867,504 310.276,683	11.149
2	545.867,504 310.276,683	3	545.875,515 310.267,34	12.307
3	545.875,515 310.267,34	4	545.898,29 310.286,867	30.0
4	545.898,29 310.286,867	5	545.878,763 310.309,642	30.0

Document care conține date cu caracter personal, protejat de prevederile Regulamentului (UE) nr. 679/2016 și Legii 190/2018

Punct început	X / Y	Punct sfârşit	X / Y	Lungime segment (** (m)
5	545.878,763 310.309,642	6	545.855,988 310.290,115	30.0
6	545.855,988 310.290,115	7	545.864,899 310.279,722	13.69
7	545.864,899 310.279,722	8	545.856,734 310.272,172	11.121
8	545.856,734 310.272,172	1	545.859,312 310.269,121	3.994

** Lungimile segmentelor sunt determinate în planul de proiecţie Stereo 70 şi sunt rotunjite la 1 milimetru.
*** Distanţa dintre puncte este formată din segmente cumulate ce sunt mai mici decât valoarea 1 milimetru.

Neutilizabil in circuitul civil

DATE DESPRE IMOBILUL NR. 60130

Oficiul de Cadastru şi Publicitate Imobiliară TELEORMAN
Biroul de Cadastru şi Publicitate Imobiliară Videle

A. Partea I. Descrierea imobilului

TEREN Extravilan

Adresa: Jud. Teleorman

Nr. Crt	Nr cadastral Nr. topografic	Suprafaţa* (mp)	Observaţii / Referinţe
A1	22000	898	Sector cadastral:15 Teren neimprejmuit; Sonda 3590

B. Partea II. Proprietari şi acte

Inscrieri privitoare la dreptul de proprietate şi alte drepturi reale		Referinţe
6383 / 17/06/2013		
Act Administrativ nr. 8170, din 24/02/2003 emis de MINISTERUL INDUSTRIEI SI RESURSELOR (certificat de inregistrare, mentiunea 536643 din 13.11.2009 , emis de ORC - Tribunalul Bucuresti; Incheierea Judecatorului Delegat 89793 din 16-12-2009 emisa de TRIBUNALUL BUCURESTI; Hotararea A.G.A. PETROM S.A. din data de 20.10.2009; Hotararea A.G.A. PETROM S.A. din data de 26.04.2011 ; Rezolutia nr. 45202 din 23.05.2011 emis de ORC - Tribunalul Bucuresti ; certificat de inregistrare, mentiunea 201915 din 19.05.2011 , emis de ORC - Tribunalul Bucuresti ; certificat de inregistrare, mentiunea 299034 din 20.06.2005 si , emis de ORC - Tribunalul Bucuresti; Incheierea Judecatorului Delegat 29282 din 22-06-2005 emisa de TRIBUNALUL BUCURESTI; Hotararea A.G.A. din data de 24.05.2005; certificate de inregistrare – Mentiunea 328279 din 07.12.2004 si Incheierea Judecatorului Delegat 54079 din 09-12-2004 emisa de TRIBUNALUL BUCURESTI ; certificat de inregistrare seria B, nr. 2448561 emis de ORC -Tribunalul Bucuresti);		
B1	Intabulare, drept de PROPRIETATE, dobandit prin Lege, cota actuala 1/1, cota initiala 1/1	A1
	1) **OMV PETROM S.A.**, CIF:1590082	

C. Partea III. SARCINI .

Inscrieri privind dezmembramintele dreptului de proprietate, drepturi reale de garanţie şi sarcini	Referinţe
NU SUNT	

Neutilizabil în circuitul civil

Anexa Nr. 1 La Partea I

Teren

Nr cadastral	Suprafaţa (mp)*	Observaţii / Referinţe
22000	898	Sonda 3590

* Suprafaţa este determinată in planul de proiecţie Stereo 70.

DETALII LINIARE IMOBIL

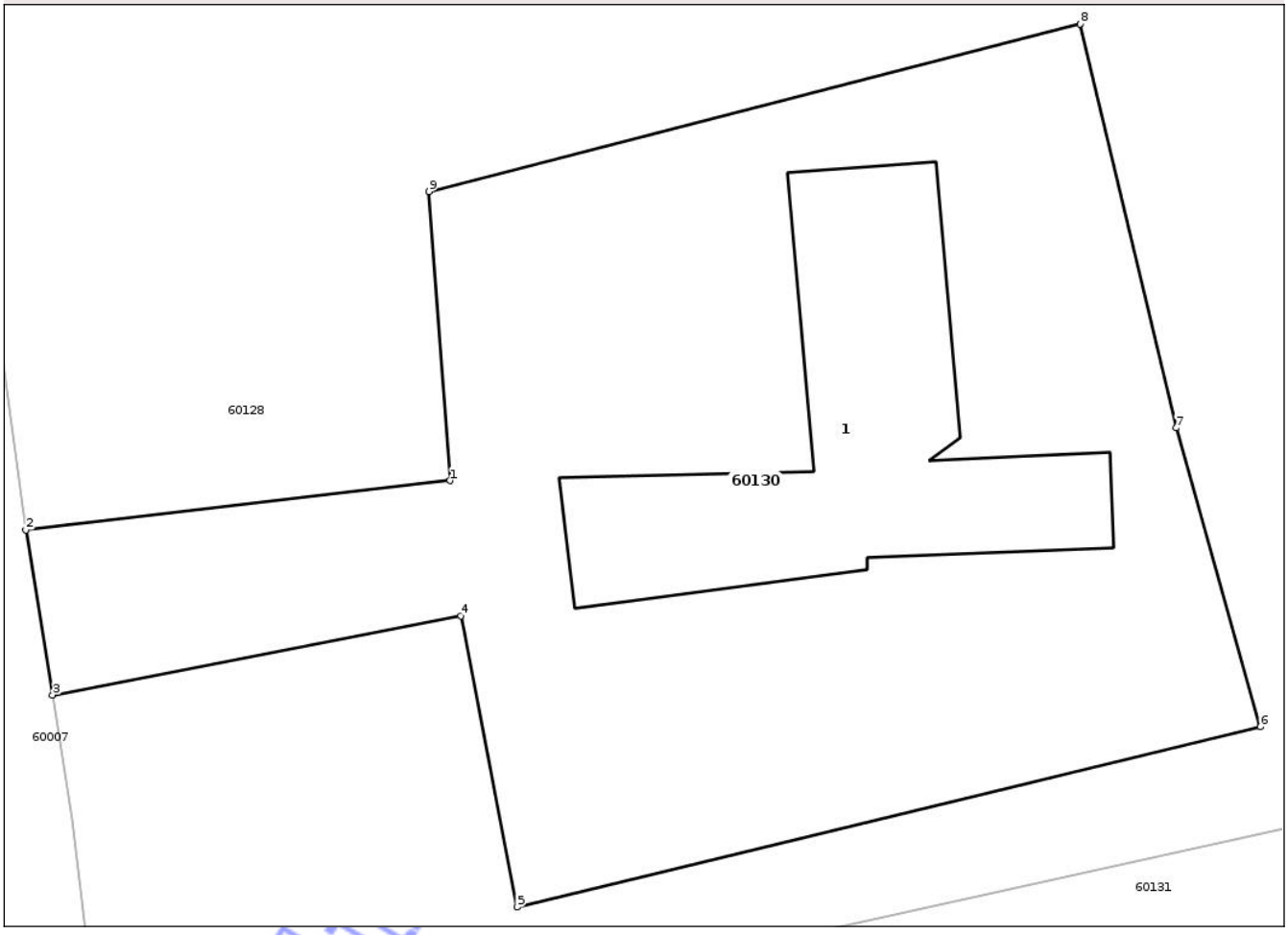

Date referitoare la teren

Crt	Categorie folosinţă	Intra vilan	Suprafaţa (mp)	Tarla	Parcelă	Nr. topo	Observaţii / Referinţe
1	curti constructii	NU	801	93	895	-	
2	drum	NU	97	93	895	-	

Date referitoare la construcţii

Crt	Număr	Destinaţie construcţie	Supraf. (mp)	Situaţie juridică	Observaţii / Referinţe
A1.1		constructii industriale si edilitare	156	Fara acte	Nr. niveluri:1; S. construita la sol:156 mp; Platforma tehnologica - P, edificata in anul 1983

Lungime Segmente

1) Valorile lungimilor segmentelor sunt obţinute din proiecţie în plan.

Punct început	X / Y	Punct sfârşit	X / Y	Lungime segment (** (m)
1	545.883,157 310.245,084	2	545.866,544 310.243,153	16.725
2	545.866,544 310.243,153	3	545.867,586 310.236,702	6.535

Document care conţine date cu caracter personal, protejat de prevederile Regulamentului (UE) nr. 679/2016 şi Legii 190/2018

Punct început	X / Y	Punct sfârşit	X / Y	Lungime segment (** (m)
3	545.867,586 310.236,702	4	545.883,578 310.239,8	16.289
4	545.883,578 310.239,8	5	545.885,775 310.228,395	11.615
5	545.885,775 310.228,395	6	545.914,884 310.235,451	29.952
6	545.914,884 310.235,451	7	545.911,59 310.247,143	12.147
7	545.911,59 310.247,143	8	545.907,836 310.262,952	16.249
8	545.907,836 310.262,952	9	545.882,335 310.256,386	26.333
9	545.882,335 310.256,386	1	545.883,157 310.245,084	11.332

**** Lungimile segmentelor sunt determinate în planul de proiecţie Stereo 70 şi sunt rotunjite la 1 milimetru.**
***** Distanţa dintre puncte este formată din segmente cumulate ce sunt mai mici decât valoarea 1 milimetru.**

Neutilizabil in circuitul civil

DATE DESPRE IMOBILUL NR. 60131

Oficiul de Cadastru şi Publicitate Imobiliară TELEORMAN
Biroul de Cadastru şi Publicitate Imobiliară Videle

A. Partea I. Descrierea imobilului

Nr. CF vechi:940
Nr. cadastral vechi:1859

TEREN Extravilan

Adresa: Jud. Teleorman

Nr. Crt	Nr cadastral Nr. topografic	Suprafaţa* (mp)	Observaţii / Referinţe
A1	20728	5.372	Sector cadastral:15 Teren neimprejmuit;

B. Partea II. Proprietari şi acte

Inscrieri privitoare la dreptul de proprietate şi alte drepturi reale		Referinţe
555 / 12/10/2004		
Act Administrativ nr. 8170, din 24/02/2003 emis de MINISTERUL INDUSTRIEI SI RESURSELOR (SERIA MO3 NR);		
B1	Intabulare, drept de PROPRIETATEcu titlu de drept atestare, dobandit prin Lege, cota actuala 1/1, cota initiala 1/1	A1
	1) **SC OMV PETROM SA**, CIF:1590082	
	OBSERVATII: (provenita din conversia CF 940)	
8384 / 03/06/2014		
Act Notarial nr. 613, din 19/05/2014 emis de BNP MIRELA EFRIM ((documentatie cadastrala cu propunerea de rectificare));		
B3	se respinge prezenta cerere prin care se solicita rectificare/indreptare eroare materiala cu privire la suprafata, deoarece nu au fost remediate deficientele constatate prin referatul de completare, fapt pentru care Serv. Cadastru a emis in data de 19.06.2014 nota de respingere a receptiei documentatiei cadastrale in baza art. 10 alin 4 din Ordinul DIRECTORULUI GENERAL AL ANCPI nr. 634/2006, completat si modificat ; Nu sunt indeplinite dispozitiile art. 29 alin 1 lit. c din Legea nr. 7/1996 republicata si art. 913 din Codul Civil	A1
10702 / 18/07/2014		
Act Notarial nr. 859, din 15/07/2014 emis de BIN EFRIM MIRELA;		
B4	Se respinge prezenta cerere avand ca obiect actualizarea datelor tehnice ale imobilului inscris in prezenta carte funciara, respectiv modificarea suprafetei reiesita din masuratori de la 5359 mp la 5372 mp, deoarece documentatia cadastrala nu a fost avizata de catre Serviciul Cadastru, intrucat nu au fost remediate deficientele constatate prin Referatul de completare din data de 01.08.2014, fiind astfel respinsa in baza prevederilor art 10 alin (4) din OGD nr 634/2006 cu modificarile si completarile ulterioare	A1
/		
Act Administrativ nr. Adeverinta nr.21765/35, din 18/12/2023 emis de PRIMĂRIA ORAȘULUI VIDELE;		
B6	Se notează repoziţionarea si integrare geometrie in sistemul eterra a imobilului înscris în prezenta carte funciara, conform planului de amplasament şi delimitare , avizat la data de 10.01.2025 de Serviciul Cadastru al OCPI Teleorman	A1

C. Partea III. SARCINI .

Inscrieri privind dezmembramintele dreptului de proprietate, drepturi reale de garanţie şi sarcini	Referinţe
NU SUNT	

Document generat în cadrul SIPA

Anexa Nr. 1 La Partea I

Teren

Nr cadastral	Suprafaţa (mp)*	Observaţii / Referinţe
20728	5.372	

* Suprafaţa este determinată in planul de proiecţie Stereo 70.

DETALII LINIARE IMOBIL

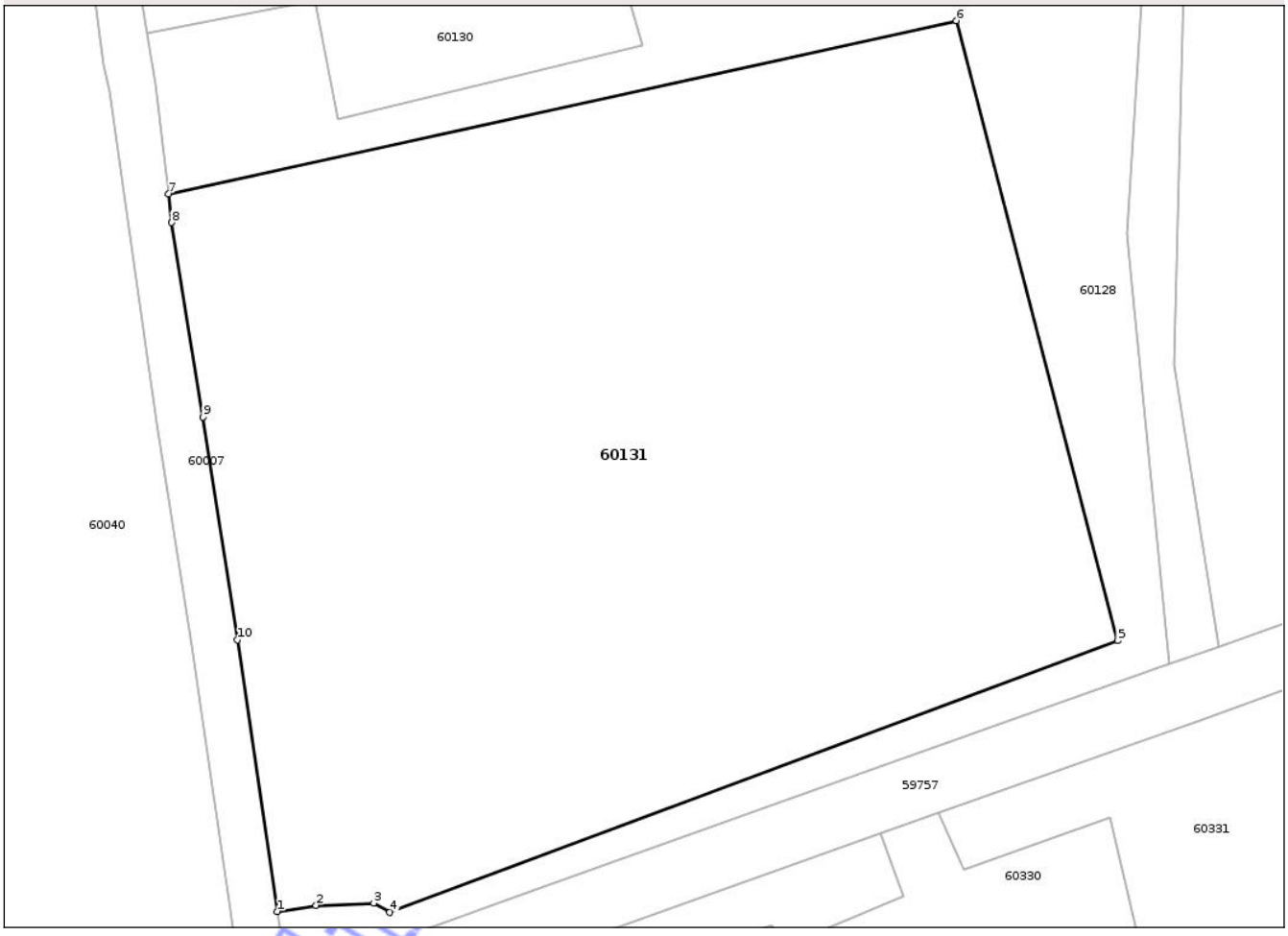

Date referitoare la teren

Crt	Categorie folosinţă	Intra vilan	Suprafaţa (mp)	Tarla	Parcelă	Nr. topo	Observaţii / Referinţe
1	curti constructii	NU	5.372	93	892	-	identic cu Parcela 895; SSTG Parc 40 Videle

Lungime Segmente

1) Valorile lungimilor segmentelor sunt obţinute din proiecţie în plan.

Punct început	X / Y	Punct sfârşit	X / Y	Lungime segment (** (m)
1	545.880,005 310.152,827	2	545.883,698 310.153,421	3.74
2	545.883,698 310.153,421	3	545.889,224 310.153,638	5.53
3	545.889,224 310.153,638	4	545.890,757 310.152,749	1.772
4	545.890,757 310.152,749	5	545.960,313 310.178,679	74.232
5	545.960,313 310.178,679	6	545.944,891 310.237,846	61.144

Document care conţine date cu caracter personal, protejat de prevederile Regulamentului (UE) nr. 679/2016 şi Legii 190/2018

Punct început	X / Y	Punct sfârşit	X / Y	Lungime segment (** (m)
6	545.944,891 310.237,846	7	545.869,599 310.221,325	77.083
7	545.869,599 310.221,325	8	545.869,918 310.218,585	2.759
8	545.869,918 310.218,585	9	545.872,907 310.200,033	18.791
9	545.872,907 310.200,033	10	545.876,204 310.178,748	21.539
10	545.876,204 310.178,748	1	545.880,005 310.152,827	26.198

**** Lungimile segmentelor sunt determinate în planul de proiecţie Stereo 70 şi sunt rotunjite la 1 milimetru.**
***** Distanţa dintre puncte este formată din segmente cumulate ce sunt mai mici decât valoarea 1 milimetru.**

Neutilizabil in circuitul civil

DATE DESPRE IMOBILUL NR. 60132

Oficiul de Cadastru şi Publicitate Imobiliară TELEORMAN
Biroul de Cadastru şi Publicitate Imobiliară Videle

A. Partea I. Descrierea imobilului

Nr. CF vechi:940
Nr. cadastral vechi:1186

TEREN Extravilan

Adresa: Jud. Teleorman

Nr. Crt	Nr cadastral Nr. topografic	Suprafaţa* (mp)	Observaţii / Referinţe
A1	22838	1.800	Sector cadastral:15 Teren neimprejmuit; Sonda 3421 Videle Vest

B. Partea II. Proprietari şi acte

Inscrieri privitoare la dreptul de proprietate şi alte drepturi reale		Referinţe
468 / 30/08/2004		
Act Administrativ nr. 8170, din 24/02/2003 emis de MINISTERUL INDUSTRIEI SI RESURSELOR;		
B1	Intabulare, drept de PROPRIETATE, dobandit prin Lege, cota actuala 1/1, cota initiala 1/1	A1
	1) **OMV PETROM SA**, CIF:1590082	
	OBSERVATII: (provenita din conversia CF 940)	

C. Partea III. SARCINI .

Inscrieri privind dezmembramintele dreptului de proprietate, drepturi reale de garanţie şi sarcini	Referinţe
NU SUNT	

Neutilizabil în circuitul civil

Anexa Nr. 1 La Partea I

Teren

Nr cadastral	Suprafaţa (mp)*	Observaţii / Referinţe
22838	1.800	Sonda 3421 Videle Vest

* Suprafaţa este determinată in planul de proiecţie Stereo 70.

DETALII LINIARE IMOBIL



Date referitoare la teren

Crt	Categorie folosinţă	Intra vilan	Suprafaţa (mp)	Tarla	Parcelă	Nr. topo	Observaţii / Referinţe
1	curti constructii	NU	1.136	93	895	-	
2	drum	NU	664	93	895	-	

Lungime Segmente
1) Valorile lungimilor segmentelor sunt obţinute din proiecţie în plan.

Punct început	X / Y	Punct sfârşit	X / Y	Lungime segment (** (m)
1	545.969,948 310.178,102	2	545.965,699 310.204,963	27.195
2	545.965,699 310.204,963	3	545.966,631 310.241,756	36.805
3	545.966,631 310.241,756	4	545.971,395 310.263,556	22.314
4	545.971,395 310.263,556	5	545.972,208 310.270,456	6.948

Document care conţine date cu caracter personal, protejat de prevederile Regulamentului (UE) nr. 679/2016 şi Legii 190/2018

Punct început	X / Y	Punct sfârşit	X / Y	Lungime segment (** (m)
5	545.972,208 310.270,456	6	545.972,422 310.284,638	14.184
6	545.972,422 310.284,638	7	545.966,301 310.293,223	10.544
7	545.966,301 310.293,223	8	545.942,638 310.321,742	37.058
8	545.942,638 310.321,742	9	545.956,769 310.324,793	14.457
9	545.956,769 310.324,793	10	545.956,124 310.353,279	28.493
10	545.956,124 310.353,279	11	545.919,2 310.354,069	36.932
11	545.919,2 310.354,069	12	545.924,282 310.318,183	36.244
12	545.924,282 310.318,183	13	545.936,786 310.319,707	12.597
13	545.936,786 310.319,707	14	545.966,228 310.288,531	42.881
14	545.966,228 310.288,531	15	545.968,307 310.282,721	6.171
15	545.968,307 310.282,721	16	545.967,105 310.265,83	16.934
16	545.967,105 310.265,83	17	545.962,973 310.245,249	20.992
17	545.962,973 310.245,249	18	545.961,256 310.217,518	27.784
18	545.961,256 310.217,518	19	545.965,197 310.176,419	41.288
19	545.965,197 310.176,419	1	545.969,948 310.178,102	5.04

**** Lungimile segmentelor sunt determinate în planul de proiecţie Stereo 70 şi sunt rotunjite la 1 milimetru.**
***** Distanţa dintre puncte este formată din segmente cumulate ce sunt mai mici decât valoarea 1 milimetru.**

Neutilizabil în circuitul civil

DATE DESPRE IMOBILUL NR. 60133

Oficiul de Cadastru şi Publicitate Imobiliară TELEORMAN
Biroul de Cadastru şi Publicitate Imobiliară Videle

A. Partea I. Descrierea imobilului

Nr. CF vechi:940
Nr. cadastral vechi:1222

TEREN Extravilan

Adresa: Jud. Teleorman

Nr. Crt	Nr cadastral Nr. topografic	Suprafaţa* (mp)	Observaţii / Referinţe
A1	22470	1.044	Sector cadastral:15 Teren neimprejmuit; Sonda 3389 Videle Vest

B. Partea II. Proprietari şi acte

Inscrieri privitoare la dreptul de proprietate şi alte drepturi reale		Referinţe
468 / 30/08/2004		
Act Administrativ nr. 8170, din 24/02/2003 emis de MINISTERUL INDUSTRIEI SI RESURSELOR (asupra terenurilor SERIA MO3 NR);		
B1	Intabulare, drept de PROPRIETATEcu titlu de drept atestare, dobandit prin Lege, cota actuala 1/1, cota initiala 1/1	A1
	1) **OMV PETROM SA**, CIF:1590082	
	OBSERVATII: (provenita din conversia CF 940)	

C. Partea III. SARCINI .

Inscrieri privind dezmembramintele dreptului de proprietate, drepturi reale de garanţie şi sarcini	Referinţe
NU SUNT	

Neutilizabil în circuitul civil

Anexa Nr. 1 La Partea I

Teren

Nr cadastral	Suprafaţa (mp)*	Observaţii / Referinţe
22470	1.044	Sonda 3389 Videle Vest

* Suprafaţa este determinată in planul de proiecţie Stereo 70.

DETALII LINIARE IMOBIL

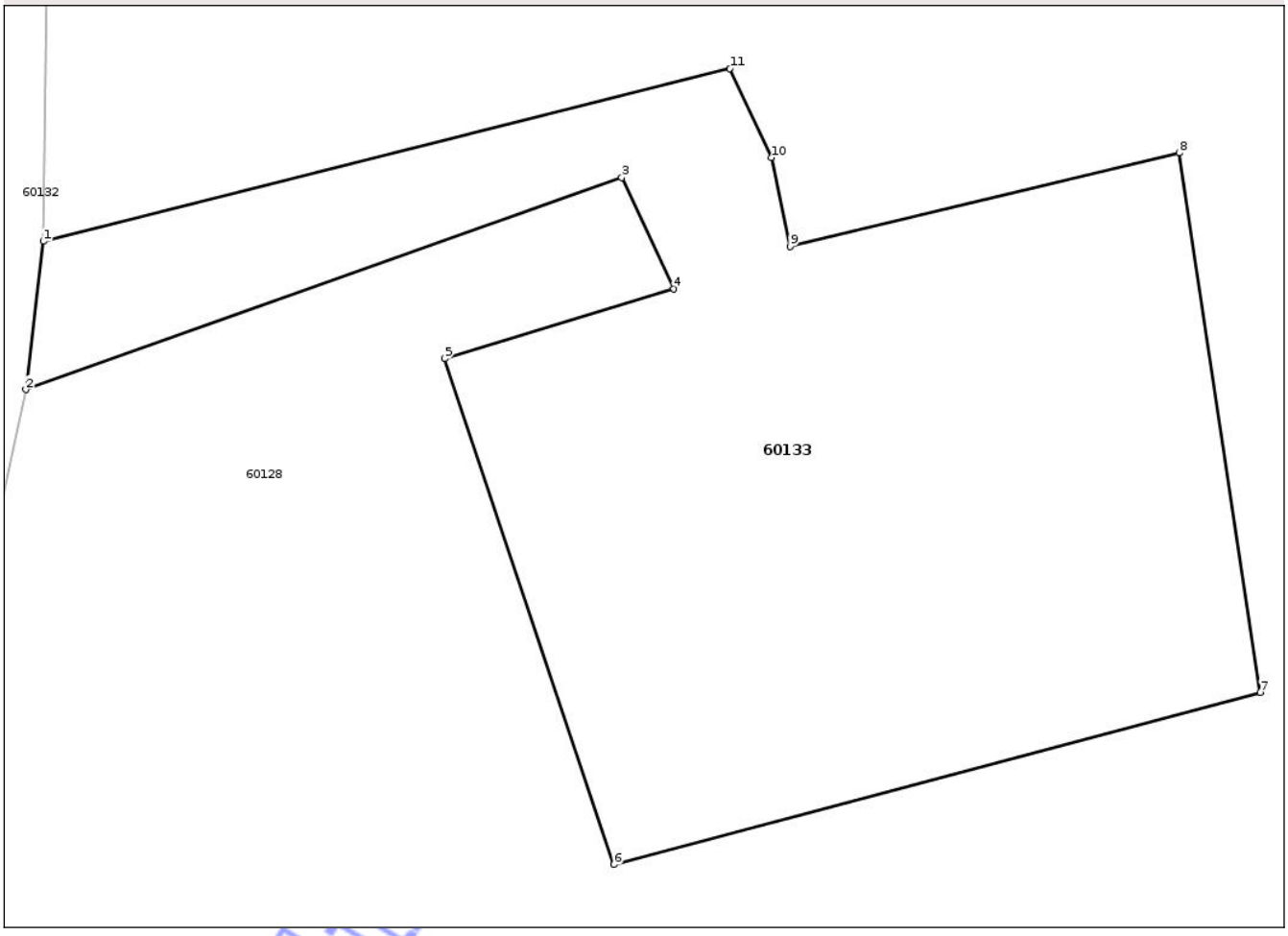

Date referitoare la teren

Crt	Categorie folosinţă	Intra vilan	Suprafaţa (mp)	Tarla	Parcelă	Nr. topo	Observaţii / Referinţe
1	curti constructii	NU	845	93	895	-	
2	drum	NU	199	93	895	-	

Lungime Segmente
1) Valorile lungimilor segmentelor sunt obţinute din proiecţie în plan.

Punct început	X / Y	Punct sfârşit	X / Y	Lungime segment (** (m)
1	545.972,208 310.270,456	2	545.971,395 310.263,556	6.948
2	545.971,395 310.263,556	3	545.999,173 310.273,418	29.477
3	545.999,173 310.273,418	4	546.001,599 310.268,24	5.718
4	546.001,599 310.268,24	5	545.990,918 310.265,001	11.161

Document care conţine date cu caracter personal, protejat de prevederile Regulamentului (UE) nr. 679/2016 şi Legii 190/2018

Punct început	X / Y	Punct sfârşit	X / Y	Lungime segment (** (m)
5	545.990,918 310.265,001	6	545.998,811 310.241,448	24.84
6	545.998,811 310.241,448	7	546.028,931 310.249,46	31.167
7	546.028,931 310.249,46	8	546.025,143 310.274,574	25.398
8	546.025,143 310.274,574	9	546.007,008 310.270,212	18.652
9	546.007,008 310.270,212	10	546.006,143 310.274,348	4.225
10	546.006,143 310.274,348	11	546.004,211 310.278,494	4.574
11	546.004,211 310.278,494	1	545.972,208 310.270,456	32.997

**** Lungimile segmentelor sunt determinate în planul de proiecţie Stereo 70 şi sunt rotunjite la 1 milimetru.**
***** Distanţa dintre puncte este formată din segmente cumulate ce sunt mai mici decât valoarea 1 milimetru.**

Neutilizabil in circuitul civil

DATE DESPRE IMOBILUL NR. 60134

Oficiul de Cadastru şi Publicitate Imobiliară TELEORMAN
Biroul de Cadastru şi Publicitate Imobiliară Videle

A. Partea I. Descrierea imobilului

TEREN Extravilan

Adresa: Jud. Teleorman

Nr. Crt	Nr cadastral Nr. topografic	Suprafaţa* (mp)	Observaţii / Referinţe
A1	27574	697	Sector cadastral:15 Teren neimprejmuit; Sonda 768 Videle Vest

B. Partea II. Proprietari şi acte

Inscrieri privitoare la dreptul de proprietate şi alte drepturi reale		Referinţe
38531 / 17/10/2023		
Act Administrativ nr. 8170, din 24/02/2003 emis de MINISTERUL INDUSTRIEI SI RESURSELOR (Certificat de atestare a dreptului de proprietate asupra terenurilor nr.; act administrativ nr Certificat de atestare fiscală nr. 1519 din 25.01.2022, emis de Primaria Videle);		
B1	Intabulare, drept de PROPRIETATE, dobandit prin Lege, cota actuala 1/1, cota initiala 1/1	A1
	1) **OMV PETROM SA**, CIF:1590082	

C. Partea III. SARCINI .

Inscrieri privind dezmembramintele dreptului de proprietate, drepturi reale de garanţie şi sarcini	Referinţe
NU SUNT	

Neutilizabil în circuitul civil

Anexa Nr. 1 La Partea I

Teren

Nr cadastral	Suprafaţa (mp)*	Observaţii / Referinţe
27574	697	Sonda 768 Videle Vest

* Suprafaţa este determinată in planul de proiecţie Stereo 70.

DETALII LINIARE IMOBIL

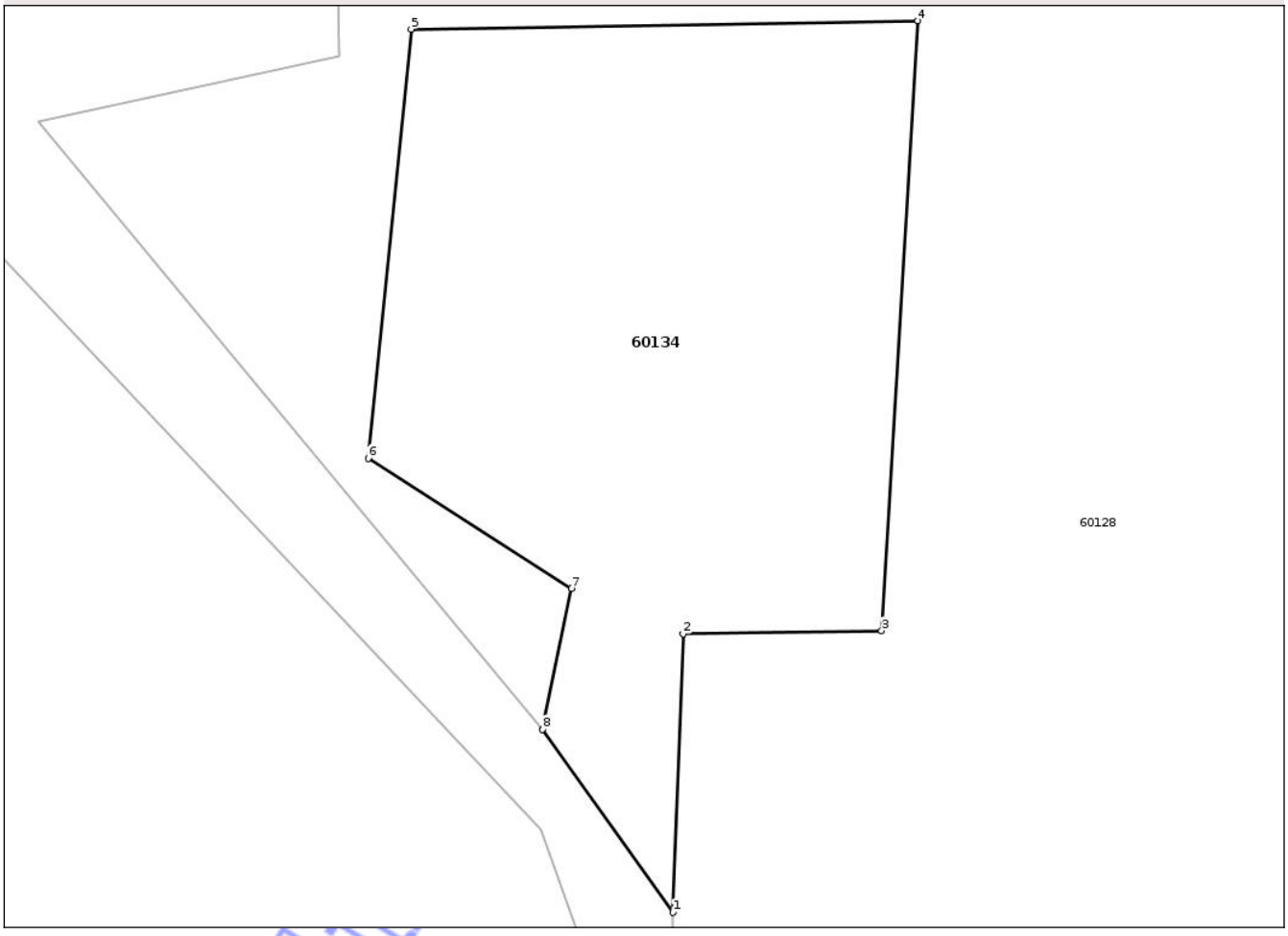

Date referitoare la teren

Crt	Categorie folosinţă	Intra vilan	Suprafaţa (mp)	Tarla	Parcelă	Nr. topo	Observaţii / Referinţe
1	curti constructii	NU	636	93	895	-	
2	drum	NU	61	93	895	-	

Lungime Segmente
1) Valorile lungimilor segmentelor sunt obţinute din proiecţie în plan.

Punct început	X / Y	Punct sfârşit	X / Y	Lungime segment (** (m)
1	545.972,422 310.284,638	2	545.972,9 310.297,7	13.071
2	545.972,9 310.297,7	3	545.982,23 310.297,85	9.331
3	545.982,23 310.297,85	4	545.983,93 310.326,45	28.65
4	545.983,93 310.326,45	5	545.960,14 310.326,06	23.793

Document care conţine date cu caracter personal, protejat de prevederile Regulamentului (UE) nr. 679/2016 şi Legii 190/2018

Punct început	X / Y	Punct sfârşit	X / Y	Lungime segment (** (m)
5	545.960,14 310.326,06	6	545.958,12 310.305,94	20.221
6	545.958,12 310.305,94	7	545.967,67 310.299,82	11.343
7	545.967,67 310.299,82	8	545.966,301 310.293,223	6.738
8	545.966,301 310.293,223	1	545.972,422 310.284,638	10.544

** Lungimile segmentelor sunt determinate în planul de proiecţie Stereo 70 şi sunt rotunjite la 1 milimetru.
*** Distanţa dintre puncte este formată din segmente cumulate ce sunt mai mici decât valoarea 1 milimetru.

Neutilizabil in circuitul civil

DATE DESPRE IMOBILUL NR. 60135

Oficiul de Cadastru şi Publicitate Imobiliară TELEORMAN
Biroul de Cadastru şi Publicitate Imobiliară Videle

A. Partea I. Descrierea imobilului

Nr. CF vechi:940
Nr. cadastral vechi:1556

TEREN Extravilan

Adresa: Jud. Teleorman

Nr. Crt	Nr cadastral Nr. topografic	Suprafaţa* (mp)	Observaţii / Referinţe
A1	22481	636	Sector cadastral:15 Teren neimprejmuit; Sonda 3152

B. Partea II. Proprietari şi acte

Inscrieri privitoare la dreptul de proprietate şi alte drepturi reale		Referinţe
468 / 30/08/2004		
Act Administrativ nr. 8170, din 24/02/2003 emis de MINISTERUL INDUSTRIEI SI RESURSELOR (asupra terenurilor SERIA MO3 NR);		
B1	Intabulare, drept de PROPRIETATEcu titlu de drept atestare, dobandit prin Lege, cota actuala 1/1, cota initiala 1/1	A1
	1) **OMV PETROM SA**, CIF:1590082	
	OBSERVATII: (provenita din conversia CF 940)	

C. Partea III. SARCINI .

Inscrieri privind dezmembramintele dreptului de proprietate, drepturi reale de garanţie şi sarcini	Referinţe
NU SUNT	

Neutilizabil în circuitul civil

Anexa Nr. 1 La Partea I

Teren

Nr cadastral	Suprafaţa (mp)*	Observaţii / Referinţe
22481	636	Sonda 3152

* Suprafaţa este determinată in planul de proiecţie Stereo 70.

DETALII LINIARE IMOBIL

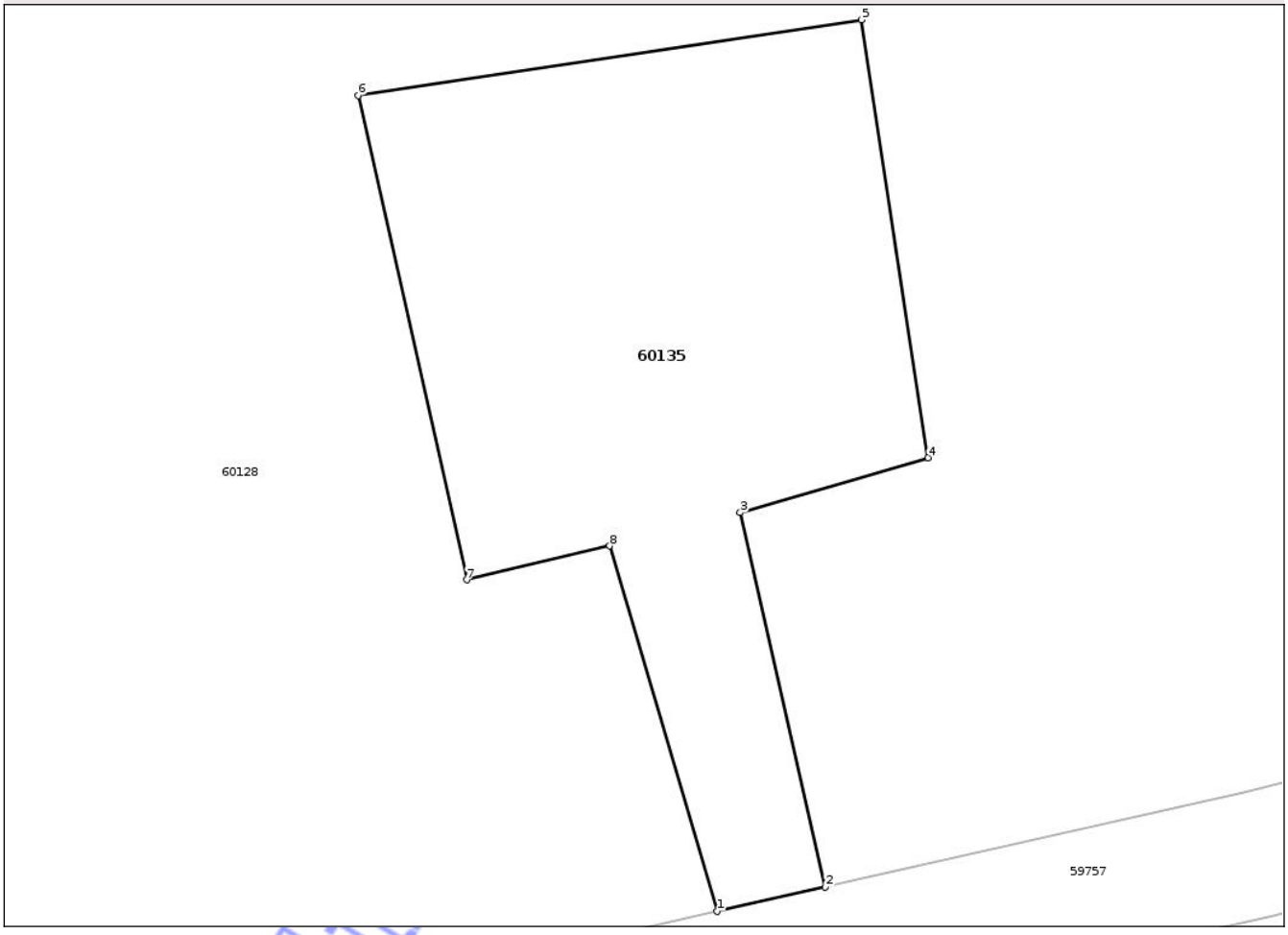

Date referitoare la teren

Crt	Categorie folosinţă	Intra vilan	Suprafaţa (mp)	Tarla	Parcelă	Nr. topo	Observaţii / Referinţe
1	curti constructii	NU	636	93	-	-	

Lungime Segmente

1) Valorile lungimilor segmentelor sunt obţinute din proiecţie în plan.

Punct început	X / Y	Punct sfârşit	X / Y	Lungime segment (** (m)
1	546.078,506 310.207,191	2	546.083,661 310.208,348	5.283
2	546.083,661 310.208,348	3	546.079,603 310.226,213	18.32
3	546.079,603 310.226,213	4	546.088,571 310.228,831	9.342
4	546.088,571 310.228,831	5	546.085,388 310.249,721	21.131
5	546.085,388 310.249,721	6	546.061,358 310.246,114	24.299

Document care conţine date cu caracter personal, protejat de prevederile Regulamentului (UE) nr. 679/2016 şi Legii 190/2018

Punct început	X / Y	Punct sfârşit	X / Y	Lungime segment (** (m)
6	546.061,358 310.246,114	7	546.066,544 310.223,008	23.681
7	546.066,544 310.223,008	8	546.073,368 310.224,619	7.012
8	546.073,368 310.224,619	1	546.078,506 310.207,191	18.17

** Lungimile segmentelor sunt determinate în planul de proiecţie Stereo 70 şi sunt rotunjite la 1 milimetru.
*** Distanţa dintre puncte este formată din segmente cumulate ce sunt mai mici decât valoarea 1 milimetru.

Neutilizabil in circuitul civil

DATE DESPRE IMOBILUL NR. 60136

Oficiul de Cadastru şi Publicitate Imobiliară TELEORMAN
Biroul de Cadastru şi Publicitate Imobiliară Videle

A. Partea I. Descrierea imobilului

Nr. CF vechi:940
Nr. cadastral vechi:1187

TEREN Extravilan

Adresa: Jud. Teleorman

Nr. Crt	Nr cadastral Nr. topografic	Suprafaţa* (mp)	Observaţii / Referinţe
A1	22839	1.344	Sector cadastral:15 Teren neimprejmuit; Sonda 3422

B. Partea II. Proprietari şi acte

Inscrieri privitoare la dreptul de proprietate şi alte drepturi reale		Referinţe
468 / 30/08/2004		
Act Administrativ nr. 8170, din 24/02/2003 emis de MINISTERUL INDUSTRIEI SI RESURSELOR;		
B1	Intabulare, drept de PROPRIETATE, dobandit prin Lege, cota actuala 1/1, cota initiala 1/1	A1
	1) **OMV PETROM S.A.**, CIF:1590082	
	OBSERVATII: (provenita din conversia CF 940)	

C. Partea III. SARCINI .

Inscrieri privind dezmembramintele dreptului de proprietate, drepturi reale de garanţie şi sarcini	Referinţe
NU SUNT	

Neutilizabil în circuitul civil

Anexa Nr. 1 La Partea I

Teren

Nr cadastral	Suprafaţa (mp)*	Observaţii / Referinţe
22839	1.344	Sonda 3422

* Suprafaţa este determinată in planul de proiecţie Stereo 70.

DETALII LINIARE IMOBIL

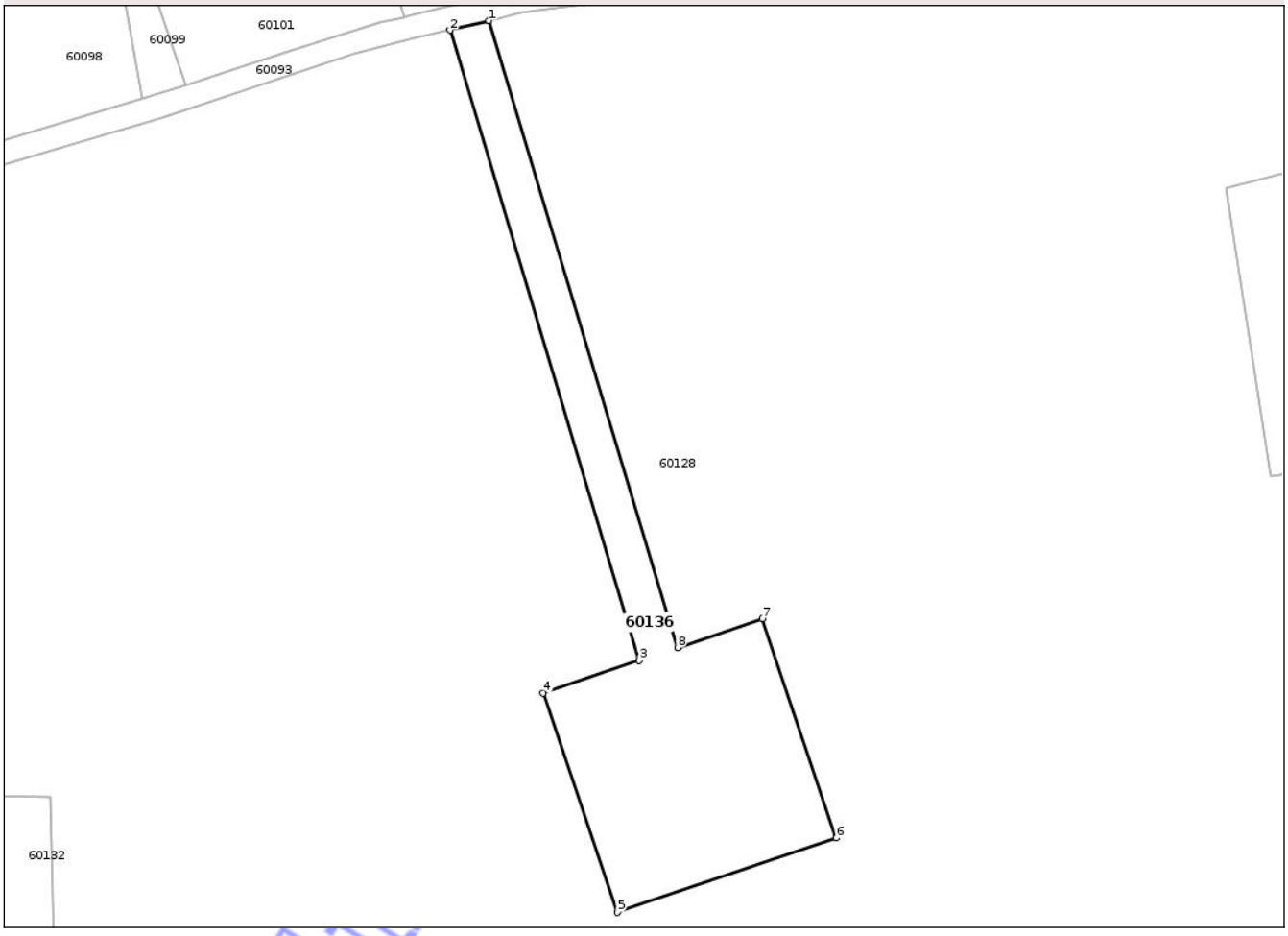

Date referitoare la teren

Crt	Categorie folosinţă	Intra vilan	Suprafaţa (mp)	Tarla	Parcelă	Nr. topo	Observaţii / Referinţe
1	curti constructii	NU	1.344	93	895	-	

Lungime Segmente
1) Valorile lungimilor segmentelor sunt obţinute din proiecţie în plan.

Punct început	X / Y	Punct sfârşit	X / Y	Lungime segment (** (m)
1	546.013,01 310.453,83	2	546.007,92 310.452,62	5.232
2	546.007,92 310.452,62	3	546.032,52 310.370,96	85.285
3	546.032,52 310.370,96	4	546.020,03 310.366,73	13.187
4	546.020,03 310.366,73	5	546.029,65 310.338,32	29.995
5	546.029,65 310.338,32	6	546.058,07 310.347,94	30.004

Document care conţine date cu caracter personal, protejat de prevederile Regulamentului (UE) nr. 679/2016 şi Legii 190/2018

Punct început	X / Y	Punct sfârşit	X / Y	Lungime segment (** (m)
6	546.058,07 310.347,94	7	546.048,45 310.376,35	29.995
7	546.048,45 310.376,35	8	546.037,47 310.372,63	11.593
8	546.037,47 310.372,63	1	546.013,01 310.453,83	84.804

** Lungimile segmentelor sunt determinate în planul de proiecţie Stereo 70 şi sunt rotunjite la 1 milimetru.
*** Distanţa dintre puncte este formată din segmente cumulate ce sunt mai mici decât valoarea 1 milimetru.

Neutilizabil in circuitul civil

DATE DESPRE IMOBILUL NR. 60137

Oficiul de Cadastru şi Publicitate Imobiliară TELEORMAN
Biroul de Cadastru şi Publicitate Imobiliară Videle

A. Partea I. Descrierea imobilului

Nr. CF vechi:940
Nr. cadastral vechi:1188

TEREN Extravilan

Adresa: Jud. Teleorman

Nr. Crt	Nr cadastral Nr. topografic	Suprafaţa* (mp)	Observaţii / Referinţe
A1	22840	1.425	Sector cadastral:15 Teren neimprejmuit; Sonda 3423 Videle Vest

B. Partea II. Proprietari şi acte

Inscrieri privitoare la dreptul de proprietate şi alte drepturi reale		Referinţe
468 / 30/08/2004		
Act Administrativ nr. 8170, din 24/02/2003 emis de MINISTERUL INDUSTRIEI SI RESURSELOR;		
B1	Intabulare, drept de PROPRIETATE, dobandit prin Lege, cota actuala 1/1, cota initiala 1/1	A1
	1) **SC OMV PETROM SA**, CIF:1590082	
	OBSERVATII: (provenita din conversia CF 940)	

C. Partea III. SARCINI .

Inscrieri privind dezmembramintele dreptului de proprietate, drepturi reale de garanţie şi sarcini	Referinţe
NU SUNT	

Neutilizabil în circuitul civil

Anexa Nr. 1 La Partea I

Teren

Nr cadastral	Suprafaţa (mp)*	Observaţii / Referinţe
22840	1.425	Sonda 3423 Videle Vest

* Suprafaţa este determinată in planul de proiecţie Stereo 70.

DETALII LINIARE IMOBIL

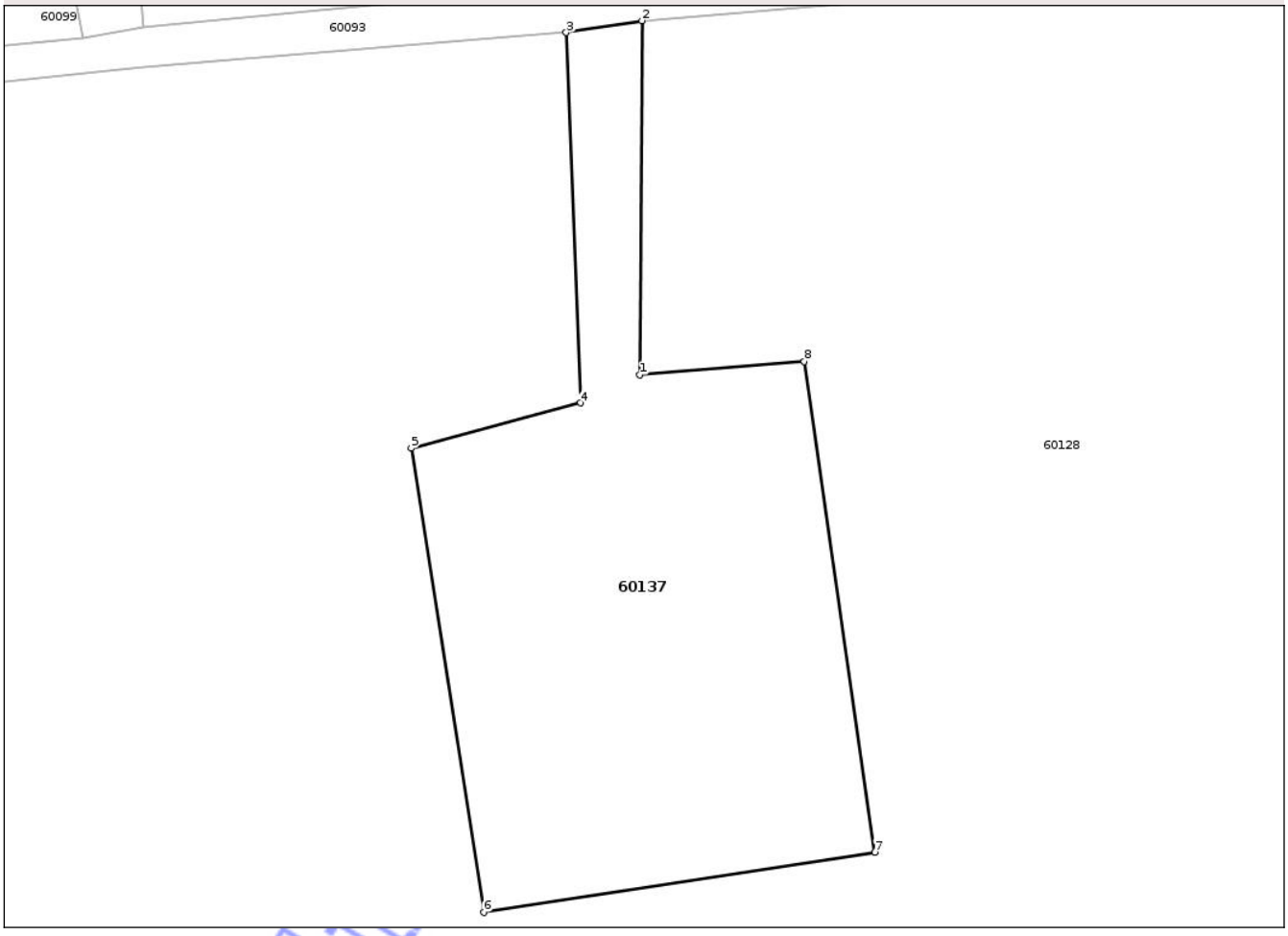

Date referitoare la teren

Crt	Categorie folosinţă	Intra vilan	Suprafaţa (mp)	Tarla	Parcelă	Nr. topo	Observaţii / Referinţe
1	curti constructii	NU	1.266	93	895	-	
2	drum	NU	159	93	895	-	

Lungime Segmente
1) Valorile lungimilor segmentelor sunt obţinute din proiecţie în plan.

Punct început	X / Y	Punct sfârşit	X / Y	Lungime segment (** (m)
1	546.126,95 310.438,01	2	546.127,13 310.466,46	28.451
2	546.127,13 310.466,46	3	546.121,04 310.465,51	6.164
3	546.121,04 310.465,51	4	546.122,18 310.435,75	29.782
4	546.122,18 310.435,75	5	546.108,57 310.432,11	14.088

Document care conţine date cu caracter personal, protejat de prevederile Regulamentului (UE) nr. 679/2016 şi Legii 190/2018

Punct început	X / Y	Punct sfârşit	X / Y	Lungime segment (** (m)
5	546.108,57 310.432,11	6	546.114,39 310.394,83	37.732
6	546.114,39 310.394,83	7	546.145,86 310.399,66	31.838
7	546.145,86 310.399,66	8	546.140,18 310.439,08	39.827
8	546.140,18 310.439,08	1	546.126,95 310.438,01	13.273

** Lungimile segmentelor sunt determinate în planul de proiecţie Stereo 70 şi sunt rotunjite la 1 milimetru.
*** Distanţa dintre puncte este formată din segmente cumulate ce sunt mai mici decât valoarea 1 milimetru.

Neutilizabil in circuitul civil

DATE DESPRE IMOBILUL NR. 60138

Oficiul de Cadastru şi Publicitate Imobiliară TELEORMAN
Biroul de Cadastru şi Publicitate Imobiliară Videle

A. Partea I. Descrierea imobilului

TEREN Extravilan

Adresa: Jud. Teleorman

Nr. Crt	Nr cadastral Nr. topografic	Suprafaţa* (mp)	Observaţii / Referinţe
A1	27584	1.227	Sector cadastral:15 Teren neimprejmuit; Sonda 3835 Videle Vest

B. Partea II. Proprietari şi acte

Inscrieri privitoare la dreptul de proprietate şi alte drepturi reale		Referinţe
38731 / 19/10/2023		
Act Administrativ nr. 8170, din 24/02/2003 emis de MINISTERUL INDUSTRIEI SI RESURSELOR (Certificat de atestare a dreptului de proprietate asupra terenurilor nr.; act administrativ nr Certificat de atestare fiscală nr. 1519 din 25.01.2022, emis de Primaria Videle);		
B1	Intabulare, drept de PROPRIETATE, dobandit prin Lege, cota actuala 1/1, cota initiala 1/1	A1
	1) **OMV PETROM SA**, CIF:1590082	

C. Partea III. SARCINI .

Inscrieri privind dezmembramintele dreptului de proprietate, drepturi reale de garanţie şi sarcini	Referinţe
NU SUNT	

Neutilizabil în circuitul civil

Anexa Nr. 1 La Partea I

Teren

Nr cadastral	Suprafaţa (mp)*	Observaţii / Referinţe
27584	1.227	Sonda 3835 Videle Vest

* Suprafaţa este determinată in planul de proiecţie Stereo 70.

DETALII LINIARE IMOBIL

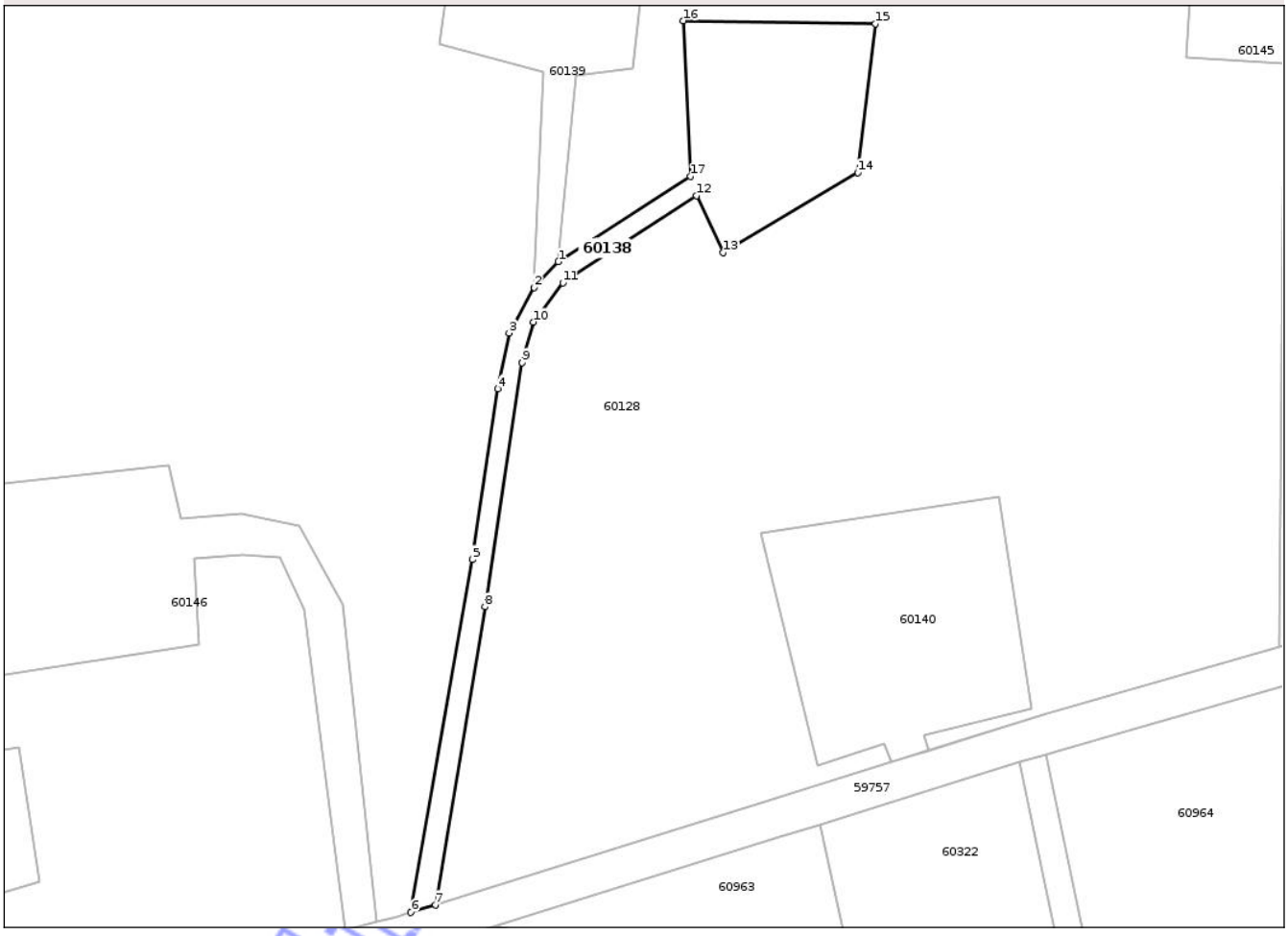

Date referitoare la teren

Crt	Categorie folosinţă	Intra vilan	Suprafaţa (mp)	Tarla	Parcelă	Nr. topo	Observaţii / Referinţe
1	curti constructii	NU	824	93	895	-	
2	drum	NU	403	93	895	-	

Lungime Segmente
1) Valorile lungimilor segmentelor sunt obţinute din proiecţie în plan.

Punct început	X / Y	Punct sfârşit	X / Y	Lungime segment (** (m)
1	546.169,574 310.325,509	2	546.165,787 310.321,512	5.506
2	546.165,787 310.321,512	3	546.161,87 310.314,4	8.119
3	546.161,87 310.314,4	4	546.160,15 310.305,71	8.859
4	546.160,15 310.305,71	5	546.156,16 310.279,07	26.937

Document care conţine date cu caracter personal, protejat de prevederile Regulamentului (UE) nr. 679/2016 şi Legii 190/2018

Punct început	X / Y	Punct sfârşit	X / Y	Lungime segment (** (m)
5	546.156,16 310.279,07	6	546.146,532 310.224,049	55.857
6	546.146,532 310.224,049	7	546.150,354 310.225,242	4.004
7	546.150,354 310.225,242	8	546.158,1 310.271,7	47.099
8	546.158,1 310.271,7	9	546.163,92 310.309,79	38.532
9	546.163,92 310.309,79	10	546.165,72 310.316,13	6.591
10	546.165,72 310.316,13	11	546.170,26 310.322,26	7.628
11	546.170,26 310.322,26	12	546.191,17 310.335,84	24.933
12	546.191,17 310.335,84	13	546.195,32 310.326,98	9.784
13	546.195,32 310.326,98	14	546.216,341 310.339,449	24.441
14	546.216,341 310.339,449	15	546.219,07 310.362,64	23.351
15	546.219,07 310.362,64	16	546.189,08 310.363,11	29.994
16	546.189,08 310.363,11	17	546.190,22 310.338,85	24.287
17	546.190,22 310.338,85	1	546.169,574 310.325,509	24.581

**** Lungimile segmentelor sunt determinate în planul de proiecţie Stereo 70 şi sunt rotunjite la 1 milimetru.**
***** Distanţa dintre puncte este formată din segmente cumulate ce sunt mai mici decât valoarea 1 milimetru.**

Neutilizabil în circuitul civil

DATE DESPRE IMOBILUL NR. 60139

Oficiul de Cadastru şi Publicitate Imobiliară TELEORMAN
Biroul de Cadastru şi Publicitate Imobiliară Videle

A. Partea I. Descrierea imobilului

Nr. CF vechi:940
Nr. cadastral vechi:977

TEREN Extravilan

Adresa: Jud. Teleorman

Nr. Crt	Nr cadastral Nr. topografic	Suprafaţa* (mp)	Observaţii / Referinţe
A1	21371	727	Sector cadastral:15 Teren neimprejmuit; Sonda 895 Videle Vest

B. Partea II. Proprietari şi acte

Inscrieri privitoare la dreptul de proprietate şi alte drepturi reale		Referinţe
468 / 30/08/2004		
Act Administrativ nr. 8170, din 24/02/2003 emis de MINISTERUL INDUSTRIEI SI RESURSELOR;		
B1	Intabulare, drept de PROPRIETATE, dobandit prin Lege, cota actuala 1/1, cota initiala 1/1	A1
	1) **OMV PETROM S.A.**, CIF:1590082	
	OBSERVATII: (provenita din conversia CF 940)	
14545 / 09/05/2024		
Act Administrativ nr. 28371, din 23/06/2023 emis de OCPI TELEORMAN (inscris sub semnatura privata nr CERERE din 09.05.2024, emis de Dumitru George);		
B7	Se respinge cerea ce are ca obiect notarea schimbarea denumirii proprietarului tabular din SNP PETROM S.A in OMV PETROM S.A. intrucat aceasta notare a fost operata prin incheierea nr. 13457 din 18.04.2024,cererea neavand astfel obiect	A1

C. Partea III. SARCINI .

Inscrieri privind dezmembramintele dreptului de proprietate, drepturi reale de garanţie şi sarcini	Referinţe
NU SUNT	

Neutilizabil în circuitul civil

Anexa Nr. 1 La Partea I

Teren

Nr cadastral	Suprafaţa (mp)*	Observaţii / Referinţe
21371	727	Sonda 895 Videle Vest

* Suprafaţa este determinată in planul de proiecţie Stereo 70.

DETALII LINIARE IMOBIL

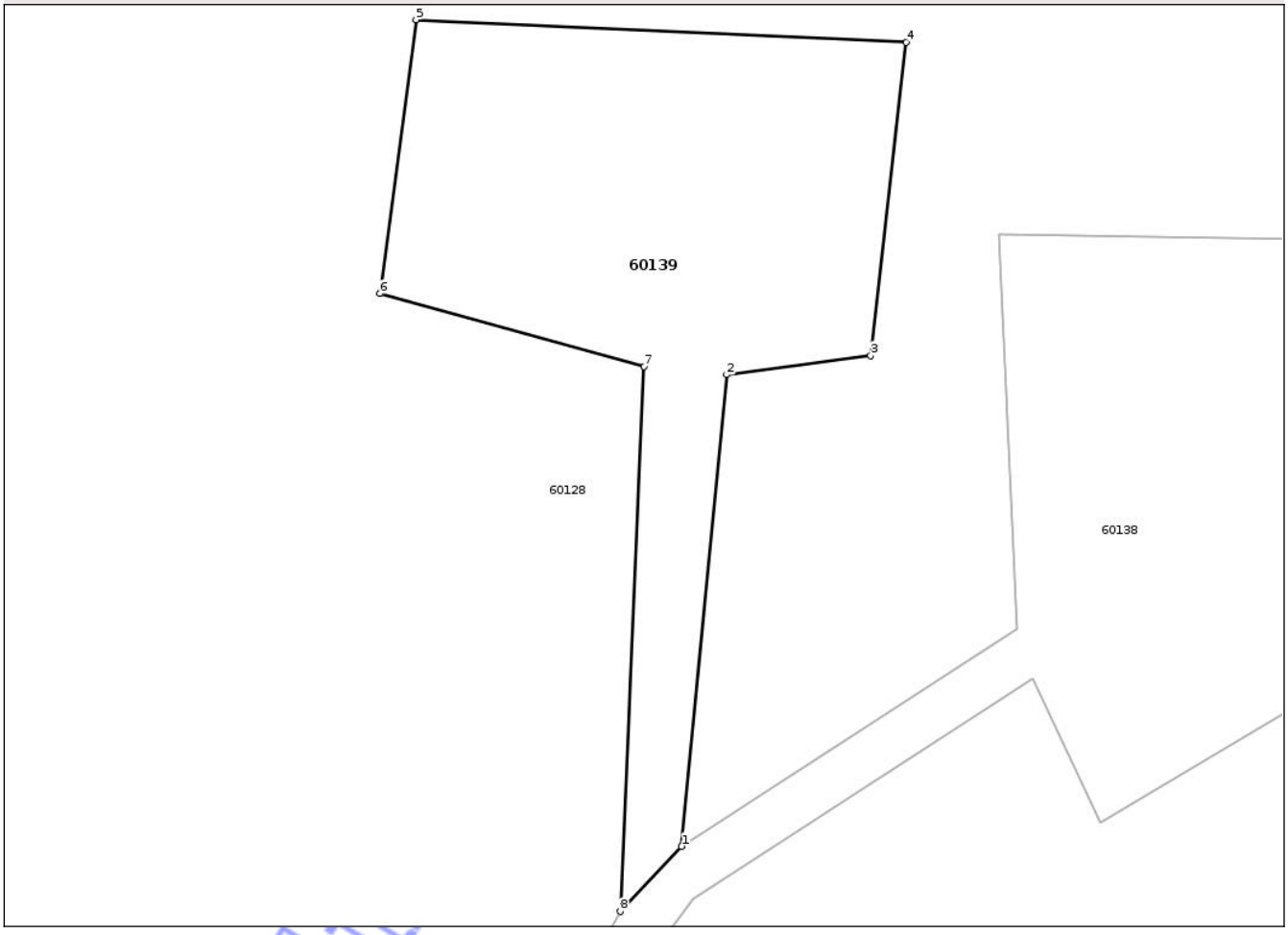

Date referitoare la teren

Crt	Categorie folosinţă	Intra vilan	Suprafaţa (mp)	Tarla	Parcelă	Nr. topo	Observaţii / Referinţe
1	curti constructii	NU	592	93	895	-	
2	drum	NU	135	93	895	-	

Lungime Segmente
1) Valorile lungimilor segmentelor sunt obţinute din proiecţie în plan.

Punct început	X / Y	Punct sfârşit	X / Y	Lungime segment (** (m)
1	546.169,574 310.325,509	2	546.172,333 310.354,51	29.132
2	546.172,333 310.354,51	3	546.181,207 310.355,685	8.951
3	546.181,207 310.355,685	4	546.183,382 310.374,943	19.38
4	546.183,382 310.374,943	5	546.153,218 310.376,334	30.196

Document care conţine date cu caracter personal, protejat de prevederile Regulamentului (UE) nr. 679/2016 şi Legii 190/2018

Punct început	X / Y	Punct sfârşit	X / Y	Lungime segment (** (m)
5	546.153,218 310.376,334	6	546.151,007 310.359,492	16.987
6	546.151,007 310.359,492	7	546.167,259 310.355,023	16.855
7	546.167,259 310.355,023	8	546.165,787 310.321,512	33.543
8	546.165,787 310.321,512	1	546.169,574 310.325,509	5.506

** Lungimile segmentelor sunt determinate în planul de proiecţie Stereo 70 şi sunt rotunjite la 1 milimetru.
*** Distanţa dintre puncte este formată din segmente cumulate ce sunt mai mici decât valoarea 1 milimetru.

Neutilizabil in circuitul civil

DATE DESPRE IMOBILUL NR. 60140

Oficiul de Cadastru şi Publicitate Imobiliară TELEORMAN
Biroul de Cadastru şi Publicitate Imobiliară Videle

A. Partea I. Descrierea imobilului

Nr. CF vechi:940
Nr. cadastral vechi:1164

TEREN Extravilan

Adresa: Jud. Teleorman

Nr. Crt	Nr cadastral Nr. topografic	Suprafaţa* (mp)	Observaţii / Referinţe
A1	22479	1.280	Sector cadastral:15 Teren neimprejmuit; Sonda 3752 Videle Vest

B. Partea II. Proprietari şi acte

Inscrieri privitoare la dreptul de proprietate şi alte drepturi reale		Referinţe
468 / 30/08/2004		
Act Administrativ nr. 8170, din 24/02/2003 emis de MINISTERUL INDUSTRIEI SI RESURSELOR (asupra terenurilor SERIA MO3 NR);		
B1	Intabulare, drept de PROPRIETATEcu titlu de drept atestare, dobandit prin Lege, cota actuala 1/1, cota initiala 1/1	A1
	1) **OMV PETROM SA**, CIF:1590082	
	OBSERVATII: (provenita din conversia CF 940)	

C. Partea III. SARCINI .

Inscrieri privind dezmembramintele dreptului de proprietate, drepturi reale de garanţie şi sarcini	Referinţe
NU SUNT	

Neutilizabil în circuitul civil

Anexa Nr. 1 La Partea I

Teren

Nr cadastral	Suprafaţa (mp)*	Observaţii / Referinţe
22479	1.280	Sonda 3752 Videle Vest

* Suprafaţa este determinată in planul de proiecţie Stereo 70.

DETALII LINIARE IMOBIL

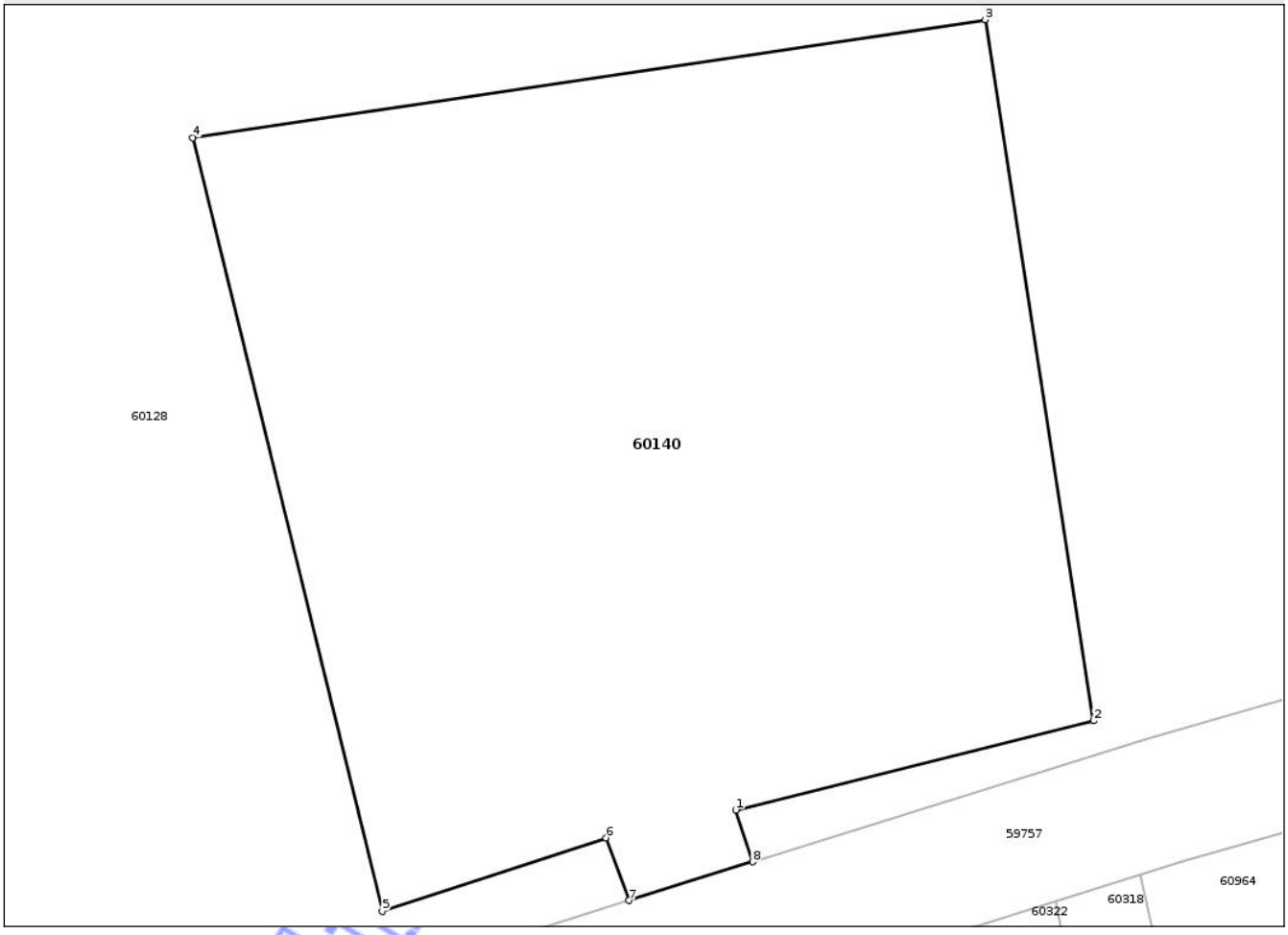

Date referitoare la teren

Crt	Categorie folosinţă	Intra vilan	Suprafaţa (mp)	Tarla	Parcelă	Nr. topo	Observaţii / Referinţe
1	curti constructii	NU	1.263	93	895	-	
2	drum	NU	17	93	895	-	

Lungime Segmente
1) Valorile lungimilor segmentelor sunt obţinute din proiecţie în plan.

Punct început	X / Y	Punct sfârşit	X / Y	Lungime segment (** (m)
1	546.226,613 310.251,718	2	546.243,413 310.255,908	17.315
2	546.243,413 310.255,908	3	546.238,333 310.288,788	33.27
3	546.238,333 310.288,788	4	546.201,123 310.283,258	37.619
4	546.201,123 310.283,258	5	546.210,013 310.246,968	37.363

Document care conţine date cu caracter personal, protejat de prevederile Regulamentului (UE) nr. 679/2016 şi Legii 190/2018

Punct început	X / Y	Punct sfârşit	X / Y	Lungime segment (** (m)
5	546.210,013 310.246,968	6	546.220,533 310.250,418	11.071
6	546.220,533 310.250,418	7	546.221,603 310.247,478	3.129
7	546.221,603 310.247,478	8	546.227,409 310.249,292	6.083
8	546.227,409 310.249,292	1	546.226,613 310.251,718	2.553

** Lungimile segmentelor sunt determinate în planul de proiecţie Stereo 70 şi sunt rotunjite la 1 milimetru.
*** Distanţa dintre puncte este formată din segmente cumulate ce sunt mai mici decât valoarea 1 milimetru.

Neutilizabil in circuitul civil

DATE DESPRE IMOBILUL NR. 60141

Oficiul de Cadastru şi Publicitate Imobiliară TELEORMAN
Biroul de Cadastru şi Publicitate Imobiliară Videle

A. Partea I. Descrierea imobilului

TEREN Extravilan

Adresa: Jud. Teleorman

Nr. Crt	Nr cadastral Nr. topografic	Suprafaţa* (mp)	Observaţii / Referinţe
A1	22841	983	Sector cadastral:15 Teren neimprejmuit; Sonda 3424 Videle Vest

B. Partea II. Proprietari şi acte

Inscrieri privitoare la dreptul de proprietate şi alte drepturi reale		Referinţe
468 / 30/08/2004		
Act Administrativ nr. 8170, din 24/02/2003 emis de MINISTERUL INDUSTRIEI SI RESURSELOR;		
B1	Intabulare, drept de PROPRIETATE, dobandit prin Lege, cota actuala 1/1, cota initiala 1/1	A1
	1) **SC OMV PETROM SA**, CIF:1590082	
	OBSERVATII: (provenita din conversia CF 940)	

C. Partea III. SARCINI .

Inscrieri privind dezmembramintele dreptului de proprietate, drepturi reale de garanţie şi sarcini	Referinţe
NU SUNT	

Neutilizabil în circuitul civil

Anexa Nr. 1 La Partea I

Teren

Nr cadastral	Suprafaţa (mp)*	Observaţii / Referinţe
22841	983	Sonda 3424 Videle Vest

* Suprafaţa este determinată in planul de proiecţie Stereo 70.

DETALII LINIARE IMOBIL

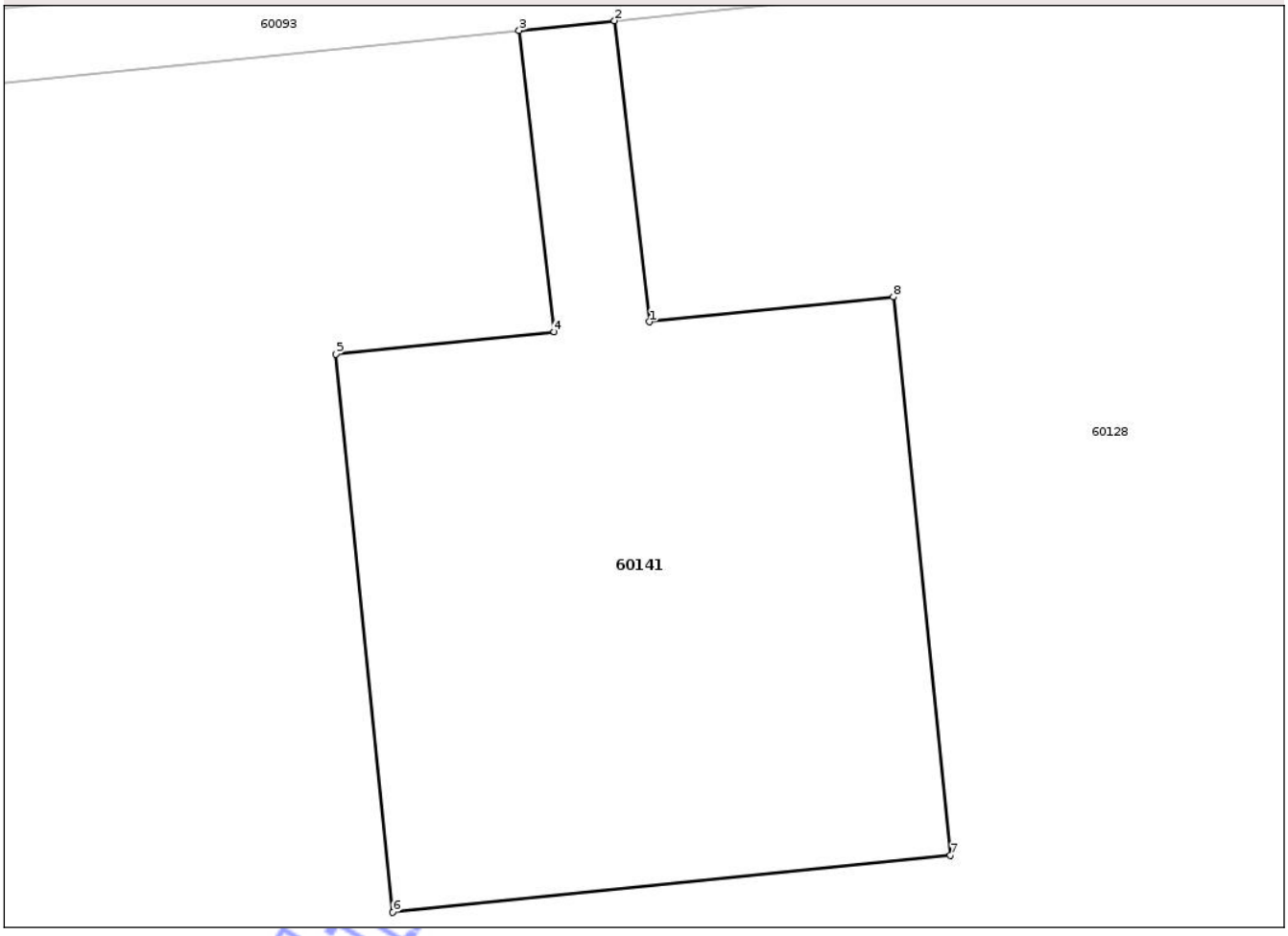

Date referitoare la teren

Crt	Categorie folosinţă	Intra vilan	Suprafaţa (mp)	Tarla	Parcelă	Nr. topo	Observaţii / Referinţe
1	curti constructii	NU	900	93	895	-	
2	drum	NU	83	93	895	-	

Lungime Segmente
1) Valorile lungimilor segmentelor sunt obţinute din proiecţie în plan.

Punct început	X / Y	Punct sfârşit	X / Y	Lungime segment (** (m)
1	546.228,27 310.460,3	2	546.226,4 310.476,39	16.198
2	546.226,4 310.476,39	3	546.221,29 310.475,87	5.136
3	546.221,29 310.475,87	4	546.223,17 310.459,77	16.209
4	546.223,17 310.459,77	5	546.211,48 310.458,58	11.75

Document care conţine date cu caracter personal, protejat de prevederile Regulamentului (UE) nr. 679/2016 şi Legii 190/2018

Punct început	X / Y	Punct sfârşit	X / Y	Lungime segment (** (m)
5	546.211,48 310.458,58	6	546.214,53 310.428,74	29.995
6	546.214,53 310.428,74	7	546.244,37 310.431,78	29.994
7	546.244,37 310.431,78	8	546.241,32 310.461,63	30.005
8	546.241,32 310.461,63	1	546.228,27 310.460,3	13.118

**** Lungimile segmentelor sunt determinate în planul de proiecţie Stereo 70 şi sunt rotunjite la 1 milimetru.**
***** Distanţa dintre puncte este formată din segmente cumulate ce sunt mai mici decât valoarea 1 milimetru.**

Neutilizabil in circuitul civil

DATE DESPRE IMOBILUL NR. 60142

Oficiul de Cadastru şi Publicitate Imobiliară TELEORMAN
Biroul de Cadastru şi Publicitate Imobiliară Videle

A. Partea I. Descrierea imobilului

Nr. CF vechi:940
Nr. cadastral vechi:1100

TEREN Extravilan

Adresa: Jud. Teleorman

Nr. Crt	Nr cadastral Nr. topografic	Suprafaţa* (mp)	Observaţii / Referinţe
A1	22842	520	Sector cadastral:15 Teren neimprejmuit; Sonda 3425 Videle Vest

B. Partea II. Proprietari şi acte

Inscrieri privitoare la dreptul de proprietate şi alte drepturi reale		Referinţe
468 / 30/08/2004		
Act Administrativ nr. 8170, din 24/02/2003 emis de MINISTERUL INDUSTRIEI SI RESURSELOR;		
B1	Intabulare, drept de PROPRIETATE, dobandit prin Lege, cota actuala 1/1, cota initiala 1/1	A1
	1) **SC OMV PETROM SA**, CIF:1590082	
	OBSERVATII: (provenita din conversia CF 940)	

C. Partea III. SARCINI .

Inscrieri privind dezmembramintele dreptului de proprietate, drepturi reale de garanţie şi sarcini	Referinţe
NU SUNT	

Neutilizabil în circuitul civil

Anexa Nr. 1 La Partea I

Teren

Nr cadastral	Suprafaţa (mp)*	Observaţii / Referinţe
22842	520	Sonda 3425 Videle Vest

* Suprafaţa este determinată in planul de proiecţie Stereo 70.

DETALII LINIARE IMOBIL

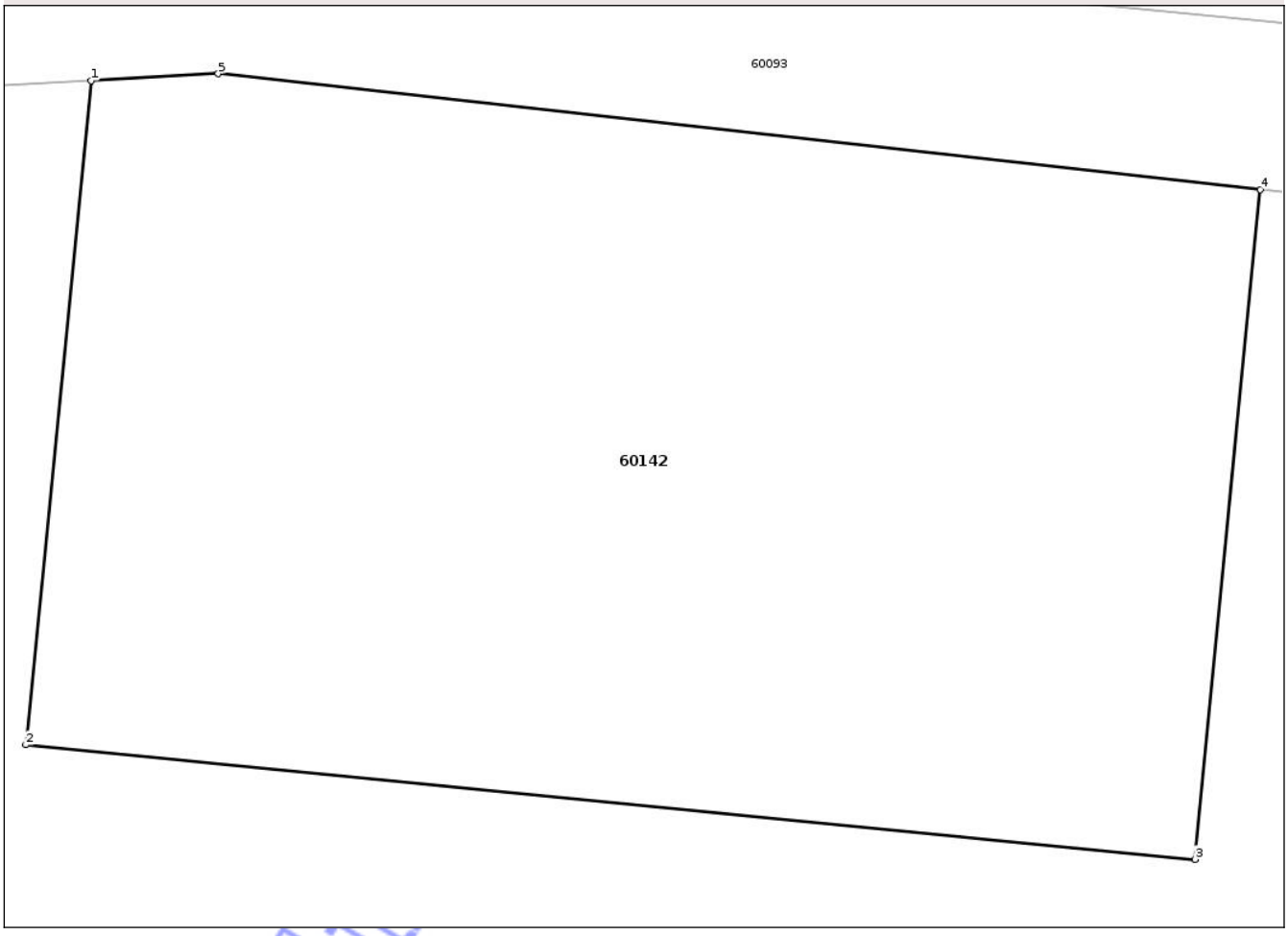

Date referitoare la teren

Crt	Categorie folosinţă	Intra vilan	Suprafaţa (mp)	Tarla	Parcelă	Nr. topo	Observaţii / Referinţe
1	curti constructii	NU	520	93	895	-	

Lungime Segmente
1) Valorile lungimilor segmentelor sunt obţinute din proiecţie în plan.

Punct început	X / Y	Punct sfârşit	X / Y	Lungime segment (** (m)
1	546.304,5 310.483,46	2	546.302,84 310.466,52	17.021
2	546.302,84 310.466,52	3	546.332,7 310.463,6	30.002
3	546.332,7 310.463,6	4	546.334,37 310.480,69	17.171
4	546.334,37 310.480,69	5	546.307,75 310.483,64	26.783
5	546.307,75 310.483,64	1	546.304,5 310.483,46	3.255

Document care conţine date cu caracter personal, protejat de prevederile Regulamentului (UE) nr. 679/2016 şi Legii 190/2018

**** Lungimile segmentelor sunt determinate în planul de proiecţie Stereo 70 şi sunt rotunjite la 1 milimetru.**
***** Distanţa dintre puncte este formată din segmente cumulate ce sunt mai mici decât valoarea 1 milimetru.**

Neutilizabil in circuitul civil

DATE DESPRE IMOBILUL NR. 60143

Oficiul de Cadastru şi Publicitate Imobiliară TELEORMAN
Biroul de Cadastru şi Publicitate Imobiliară Videle

A. Partea I. Descrierea imobilului

TEREN Extravilan

Adresa: Jud. Teleorman

Nr. Crt	Nr cadastral Nr. topografic	Suprafaţa* (mp)	Observaţii / Referinţe
A1	27567	599	Sector cadastral:15 Teren neimprejmuit; Sonda 769 Videle Vest

B. Partea II. Proprietari şi acte

Inscrieri privitoare la dreptul de proprietate şi alte drepturi reale		Referinţe
38540 / 17/10/2023		
Inscris Sub Semnatura Privata nr. 8170, din 24/02/2003 emis de MINISTERUL INDUSTRIEI SI RESURSELOR (Certificat de atestare a dreptului de proprietate asupra terenurilor nr.act administrativ nr Certificat de atestare fiscală nr.1519 din 25.01.2022, emis de Primaria Videle);		
B1	Intabulare, drept de PROPRIETATE, dobandit prin Lege, cota actuala 1/1, cota initiala 1/1	A1
	1) **OMV PETROM SA**, CIF:1590082	

C. Partea III. SARCINI .

Inscrieri privind dezmembramintele dreptului de proprietate, drepturi reale de garanţie şi sarcini	Referinţe
NU SUNT	

Neutilizabil în procesul civil

Anexa Nr. 1 La Partea I

Teren

Nr cadastral	Suprafaţa (mp)*	Observaţii / Referinţe
27567	599	Sonda 769 Videle Vest

* Suprafaţa este determinată in planul de proiecţie Stereo 70.

DETALII LINIARE IMOBIL

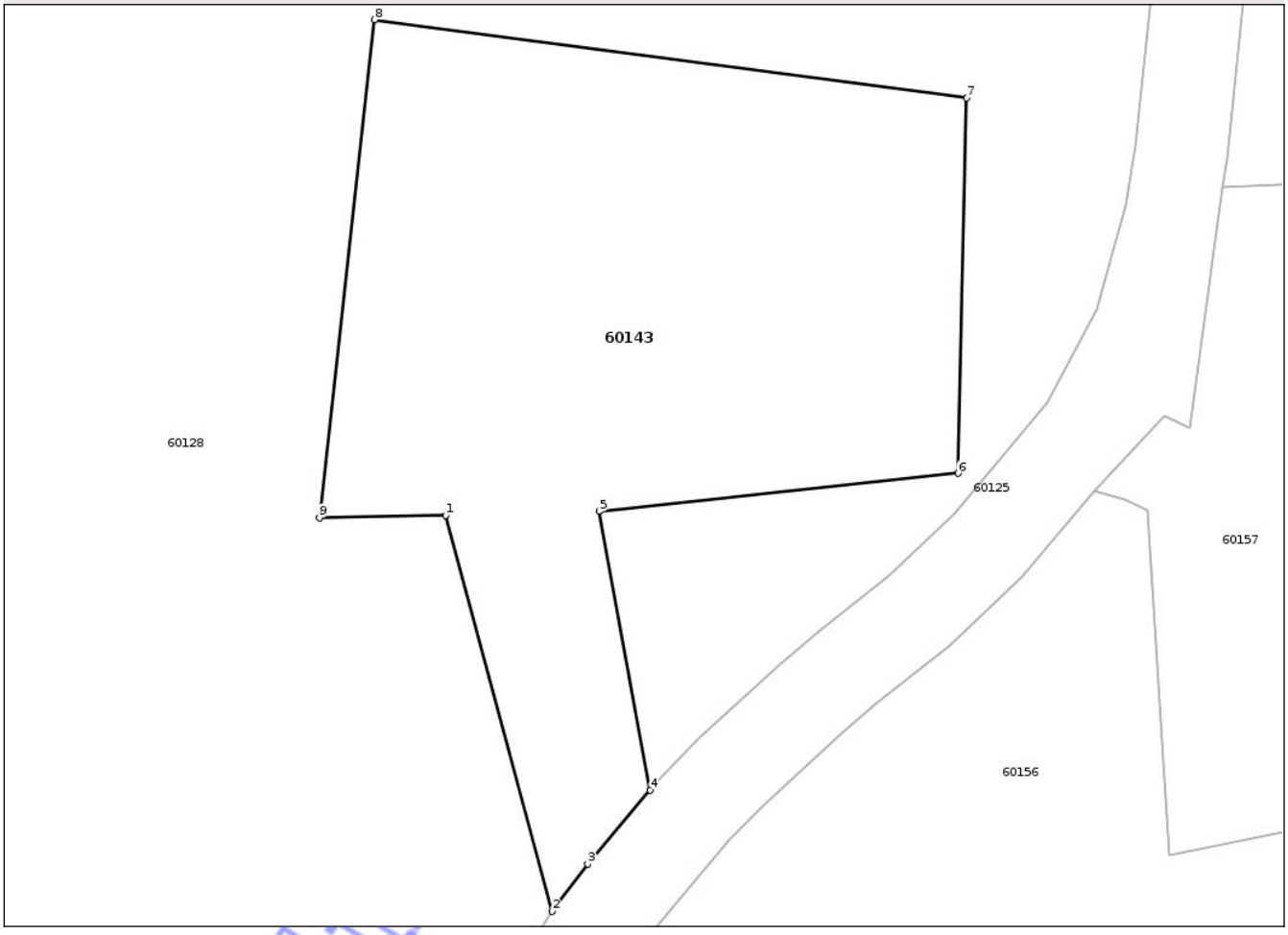

Date referitoare la teren

Crt	Categorie folosinţă	Intra vilan	Suprafaţa (mp)	Tarla	Parcelă	Nr. topo	Observaţii / Referinţe
1	curti constructii	NU	511	93	895	-	
2	drum	NU	88	93	895	-	

Lungime Segmente
1) Valorile lungimilor segmentelor sunt obţinute din proiecţie în plan.

Punct început	X / Y	Punct sfârşit	X / Y	Lungime segment (** (m)
1	546.368,278 310.383,865	2	546.372,876 310.366,763	17.709
2	546.372,876 310.366,763	3	546.374,421 310.368,816	2.569
3	546.374,421 310.368,816	4	546.377,124 310.372,008	4.183
4	546.377,124 310.372,008	5	546.374,908 310.384,045	12.239

Document care conţine date cu caracter personal, protejat de prevederile Regulamentului (UE) nr. 679/2016 şi Legii 190/2018

Punct început	X / Y	Punct sfârşit	X / Y	Lungime segment (** (m)
5	546.374,908 310.384,045	6	546.390,428 310.385,685	15.606
6	546.390,428 310.385,685	7	546.390,818 310.401,895	16.215
7	546.390,818 310.401,895	8	546.365,198 310.405,275	25.842
8	546.365,198 310.405,275	9	546.362,808 310.383,765	21.642
9	546.362,808 310.383,765	1	546.368,278 310.383,865	5.471

**** Lungimile segmentelor sunt determinate în planul de proiecţie Stereo 70 şi sunt rotunjite la 1 milimetru.**
***** Distanţa dintre puncte este formată din segmente cumulate ce sunt mai mici decât valoarea 1 milimetru.**

Neutilizabil in circuitul civil

DATE DESPRE IMOBILUL NR. 60145

Oficiul de Cadastru şi Publicitate Imobiliară TELEORMAN
Biroul de Cadastru şi Publicitate Imobiliară Videle

A. Partea I. Descrierea imobilului

TEREN Extravilan

Adresa: Jud. Teleorman

Nr. Crt	Nr cadastral Nr. topografic	Suprafaţa* (mp)	Observaţii / Referinţe
A1	27600	1.248	Sector cadastral:15 Teren neimprejmuit; Sonda 3387 Videle Vest

B. Partea II. Proprietari şi acte

Inscrieri privitoare la dreptul de proprietate şi alte drepturi reale		Referinţe
38621 / 18/10/2023		
Act Administrativ nr. 8170, din 24/02/2003 emis de MINISTERUL INDUSTRIEI SI RESURSELOR (Certificat de atestare a dreptului de proprietate Seria M03 Nr. ; judecatoreasca nr INCHEIEREA NR.54079-DOSAR NR. 328279/2004 din 09.12.2004, emis de Tribunalul Bucuresti;act administrativ nr CERTIFICAT CONSTATATOR NR. 945153 din 29.08.2023, emis de ONRC;act administrativ nr REZOLUȚIA NR.45202 din 23.05.2011, emis de ONRC;hotarare judecatoreasca nr INCHEIEREA NR.89793-DOSAR NR.536643/2009 din 16.12.2009, emis de Tribunalul Bucuresti);		
B1	Intabulare, drept de PROPRIETATE, dobandit prin Lege, cota actuala 1/1, cota initiala 1/1	A1
	1) **OMV PETROM SA**, CIF:1590082	

C. Partea III. SARCINI .

Inscrieri privind dezmembramintele dreptului de proprietate, drepturi reale de garanţie şi sarcini	Referinţe
NU SUNT	

Neutilizabil în circuitul civil

Anexa Nr. 1 La Partea I

Teren

Nr cadastral	Suprafaţa (mp)*	Observaţii / Referinţe
27600	1.248	Sonda 3387 Videle Vest

* Suprafaţa este determinată in planul de proiecţie Stereo 70.

DETALII LINIARE IMOBIL

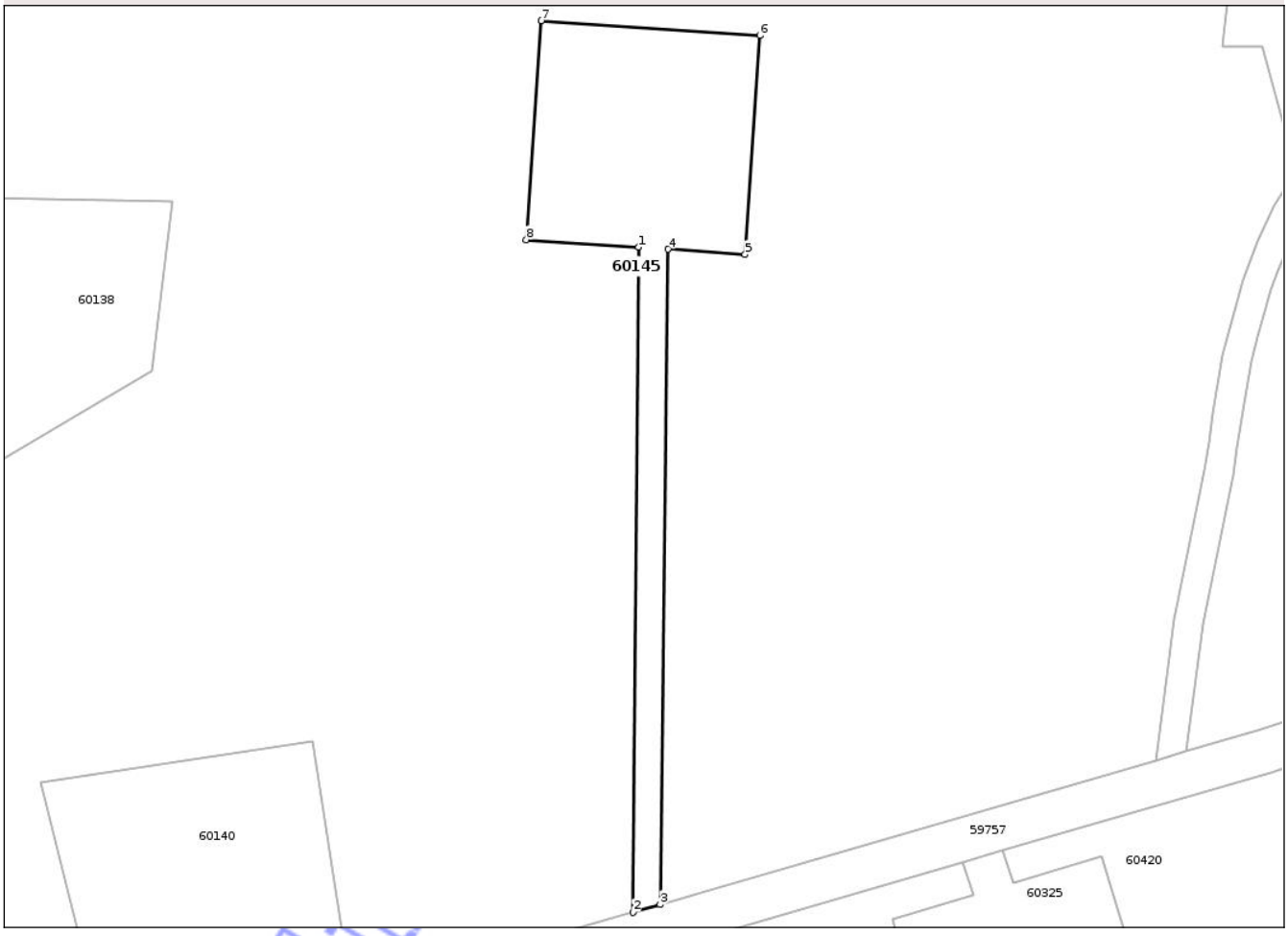

Date referitoare la teren

Crt	Categorie folosinţă	Intra vilan	Suprafaţa (mp)	Tarla	Parcelă	Nr. topo	Observaţii / Referinţe
1	curti constructii	NU	900	93	895	-	
2	drum	NU	348	93	895	-	

Lungime Segmente
1) Valorile lungimilor segmentelor sunt obţinute din proiecţie în plan.

Punct început	X / Y	Punct sfârşit	X / Y	Lungime segment (** (m)
1	546.282,918 310.356,345	2	546.282,098 310.265,415	90.934
2	546.282,098 310.265,415	3	546.285,848 310.266,487	3.9
3	546.285,848 310.266,487	4	546.286,898 310.356,085	89.604
4	546.286,898 310.356,085	5	546.297,458 310.355,365	10.585

Document care conţine date cu caracter personal, protejat de prevederile Regulamentului (UE) nr. 679/2016 şi Legii 190/2018

Punct început	X / Y	Punct sfârşit	X / Y	Lungime segment (** (m)
5	546.297,458 310.355,365	6	546.299,478 310.385,295	29.998
6	546.299,478 310.385,295	7	546.269,548 310.387,315	29.998
7	546.269,548 310.387,315	8	546.267,528 310.357,385	29.998
8	546.267,528 310.357,385	1	546.282,918 310.356,345	15.425

**** Lungimile segmentelor sunt determinate în planul de proiecţie Stereo 70 şi sunt rotunjite la 1 milimetru.**
***** Distanţa dintre puncte este formată din segmente cumulate ce sunt mai mici decât valoarea 1 milimetru.**

Neutilizabil in circuitul civil

DATE DESPRE IMOBILUL NR. 60146

Oficiul de Cadastru şi Publicitate Imobiliară TELEORMAN
Biroul de Cadastru şi Publicitate Imobiliară Videle

A. Partea I. Descrierea imobilului

Nr. CF vechi:940
Nr. cadastral vechi:1221

TEREN Extravilan

Adresa: Jud. Teleorman

Nr. Crt	Nr cadastral Nr. topografic	Suprafaţa* (mp)	Observaţii / Referinţe
A1	22467	1.637	Sector cadastral:15 Teren neimprejmuit; Sonda 3388

B. Partea II. Proprietari şi acte

Inscrieri privitoare la dreptul de proprietate şi alte drepturi reale		Referinţe
468 / 30/08/2004		
Act Administrativ nr. 8170, din 24/02/2003 emis de MINISTERUL INDUSTRIEI SI RESURSELOR (asupra terenurilor SERIA MO3 NR);		
B1	Intabulare, drept de PROPRIETATEcu titlu de drept atestare, dobandit prin Lege, cota actuala 1/1, cota initiala 1/1	A1
	1) **OMV PETROM S.A**, CIF:1590082	
	OBSERVATII: (provenita din conversia CF 940)	

C. Partea III. SARCINI .

Inscrieri privind dezmembramintele dreptului de proprietate, drepturi reale de garanţie şi sarcini	Referinţe
NU SUNT	

Neutilizabil în circuitul civil

Anexa Nr. 1 La Partea I

Teren

Nr cadastral	Suprafaţa (mp)*	Observaţii / Referinţe
22467	1.637	Sonda 3388

* Suprafaţa este determinată in planul de proiecţie Stereo 70.

DETALII LINIARE IMOBIL

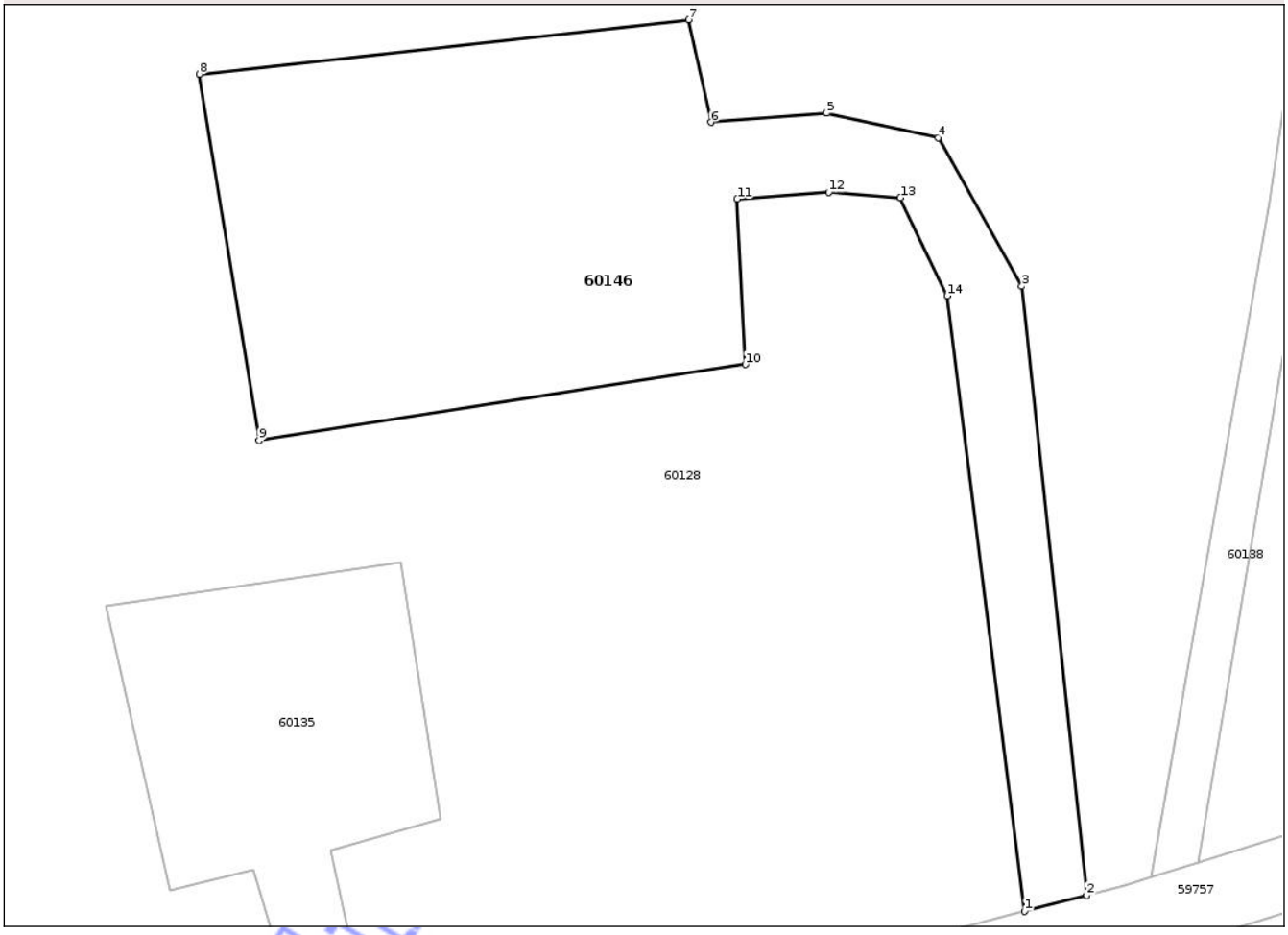

Date referitoare la teren

Crt	Categorie folosinţă	Intra vilan	Suprafaţa (mp)	Tarla	Parcelă	Nr. topo	Observaţii / Referinţe
1	curti constructii	NU	1.637	93	-	-	

Lungime Segmente

1) Valorile lungimilor segmentelor sunt obţinute din proiecţie în plan.

Punct început	X / Y	Punct sfârşit	X / Y	Lungime segment (** (m)
1	546.136,201 310.221,26	2	546.141,272 310.222,573	5.238
2	546.141,272 310.222,573	3	546.135,977 310.272,145	49.854
3	546.135,977 310.272,145	4	546.129,155 310.284,237	13.884
4	546.129,155 310.284,237	5	546.120,064 310.286,235	9.308
5	546.120,064 310.286,235	6	546.110,651 310.285,501	9.442

Document care conţine date cu caracter personal, protejat de prevederile Regulamentului (UE) nr. 679/2016 şi Legii 190/2018

Punct început	X / Y	Punct sfârşit	X / Y	Lungime segment (** (m)
6	546.110,651 310.285,501	7	546.108,814 310.293,851	8.55
7	546.108,814 310.293,851	8	546.068,94 310.289,426	40.119
8	546.068,94 310.289,426	9	546.073,794 310.259,61	30.209
9	546.073,794 310.259,61	10	546.113,434 310.265,793	40.119
10	546.113,434 310.265,793	11	546.112,769 310.279,252	13.475
11	546.112,769 310.279,252	12	546.120,252 310.279,793	7.503
12	546.120,252 310.279,793	13	546.126,072 310.279,348	5.837
13	546.126,072 310.279,348	14	546.129,901 310.271,365	8.854
14	546.129,901 310.271,365	1	546.136,201 310.221,26	50.5

**** Lungimile segmentelor sunt determinate în planul de proiecţie Stereo 70 şi sunt rotunjite la 1 milimetru.**
***** Distanţa dintre puncte este formată din segmente cumulate ce sunt mai mici decât valoarea 1 milimetru.**

Neutilizabil in circuitul civil

DATE DESPRE IMOBILUL NR. 60147

Oficiul de Cadastru şi Publicitate Imobiliară TELEORMAN
Biroul de Cadastru şi Publicitate Imobiliară Videle

A. Partea I. Descrierea imobilului

TEREN Extravilan

Adresa: Jud. Teleorman

Nr. Crt	Nr cadastral Nr. topografic	Suprafaţa* (mp)	Observaţii / Referinţe
A1		19.394	Sector cadastral:15 Teren neimprejmuit;

B. Partea II. Proprietari şi acte

Inscrieri privitoare la dreptul de proprietate şi alte drepturi reale		Referinţe
/		
Act Administrativ nr. 09-00629, din 01/01/1995 emis de CJSDPAT TELEORMAN;		
B1	Intabulare, drept de PROPRIETATELegea 18/1991, dobandit prin Reconstituire, cota actuala 1/1, cota initiala 1/1	A1
	1) **ZORILĂ MARIAN**	

C. Partea III. SARCINI .

Inscrieri privind dezmembramintele dreptului de proprietate, drepturi reale de garanţie şi sarcini	Referinţe
NU SUNT	

Neutilizabil în circuitul civil

Anexa Nr. 1 La Partea I

Teren

Nr cadastral	Suprafaţa (mp)*	Observaţii / Referinţe
	19.394	

* Suprafaţa este determinată in planul de proiecţie Stereo 70.

DETALII LINIARE IMOBIL

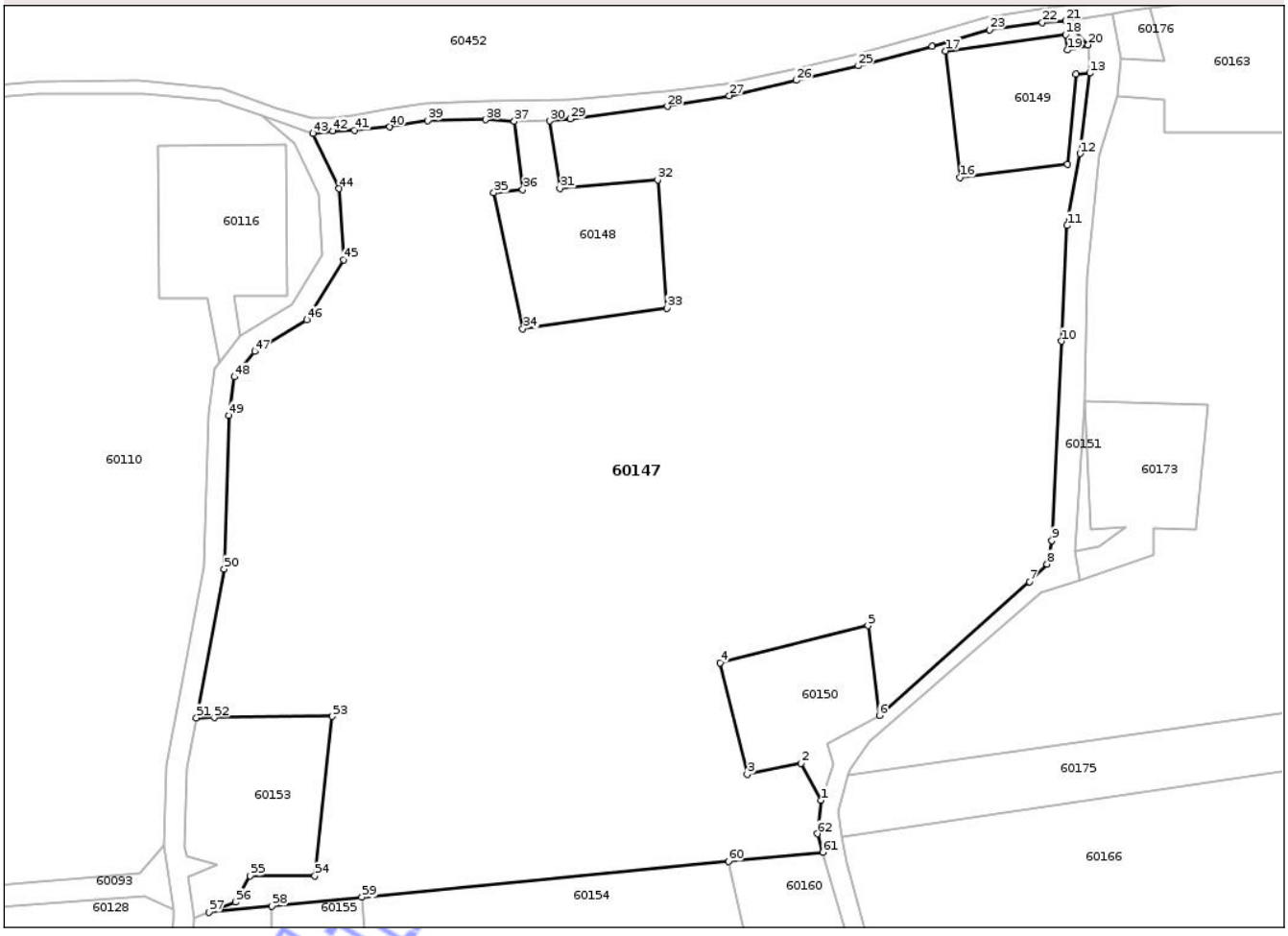

Date referitoare la teren

Crt	Categorie folosinţă	Intra vilan	Suprafaţa (mp)	Tarla	Parcelă	Nr. topo	Observaţii / Referinţe
1	arabil	NU	19.394	93	1	-	

Lungime Segmente

1) Valorile lungimilor segmentelor sunt obţinute din proiecţie în plan.

Punct început	X / Y	Punct sfârşit	X / Y	Lungime segment
1	546.532,313 310.500,697	2	546.528,441 310.507,908	8.185
4	546.512,696 310.527,317	5	546.541,411 310.534,566	29.616
7	546.572,724 310.543,108	8	546.576,162 310.546,507	4.835
10	546.578,99 310.589,711	11	546.580,036 310.612,106	22.419
13	546.584,417 310.641,656	14	546.581,73 310.641,5	2.692
16	546.559,22 310.621,43	17	546.556,47 310.645,95	24.674

Punct început	X / Y	Punct sfârşit	X / Y	Lungime segment
2	546.528,441 310.507,908	3	546.517,93 310.505,737	10.733
5	546.541,411 310.534,566	6	546.543,612 310.517,141	17.563
8	546.576,162 310.546,507	9	546.577,09 310.551,064	4.651
11	546.580,036 310.612,106	12	546.582,553 310.626,05	14.169
14	546.581,73 310.641,5	15	546.580,17 310.623,96	17.609
17	546.556,47 310.645,95	18	546.579,77 310.649,13	23.516

Punct început	X / Y	Punct sfârşit	X / Y	Lungime segment
3	546.517,93 310.505,737	4	546.512,696 310.527,317	22.206
6	546.543,612 310.517,141	7	546.572,724 310.543,108	39.01
9	546.577,09 310.551,064	10	546.578,99 310.589,711	38.694
12	546.582,553 310.626,05	13	546.584,417 310.641,656	15.717
15	546.580,17 310.623,96	16	546.559,22 310.621,43	21.102
18	546.579,77 310.649,13	19	546.580,1 310.646,12	3.028

Document care conţine date cu caracter personal, protejat de prevederile Regulamentului (UE) nr. 679/2016 şi Legii 190/2018

Punct început	X / Y	Punct sfârşit	X / Y	Lungime segment
19	546.580,1 310.646,12	20	546.584,12 310.647,13	4.145
20	546.584,12 310.647,13	21	546.579,748 310.651,816	6.409
21	546.579,748 310.651,816	22	546.575,248 310.651,47	4.513
22	546.575,248 310.651,47	23	546.565,029 310.650,06	10.316
23	546.565,029 310.650,06	24	546.553,824 310.646,848	11.656
24	546.553,824 310.646,848	25	546.539,546 310.643,059	14.772
25	546.539,546 310.643,059	26	546.527,533 310.640,252	12.337
26	546.527,533 310.640,252	27	546.514,492 310.637,266	13.378
27	546.514,492 310.637,266	28	546.502,462 310.635,197	12.207
28	546.502,462 310.635,197	29	546.483,639 310.632,774	18.978
29	546.483,639 310.632,774	30	546.479,662 310.632,412	3.993
30	546.479,662 310.632,412	31	546.481,599 310.619,332	13.223
31	546.481,599 310.619,332	32	546.500,576 310.620,96	19.047
32	546.500,576 310.620,96	33	546.502,417 310.596,103	24.925
33	546.502,417 310.596,103	34	546.474,399 310.592,134	28.298
34	546.474,399 310.592,134	35	546.468,774 310.618,467	26.927
35	546.468,774 310.618,467	36	546.474,392 310.619,06	5.649
36	546.474,392 310.619,06	37	546.472,76 310.632,309	13.349
37	546.472,76 310.632,309	38	546.467,228 310.632,634	5.542
38	546.467,228 310.632,634	39	546.455,999 310.632,463	11.23
39	546.455,999 310.632,463	40	546.448,582 310.631,22	7.52
40	546.448,582 310.631,22	41	546.441,751 310.630,603	6.859
41	546.441,751 310.630,603	42	546.437,519 310.630,432	4.235
42	546.437,519 310.630,432	43	546.433,716 310.629,979	3.83
43	546.433,716 310.629,979	44	546.438,731 310.619,266	11.829
44	546.438,731 310.619,266	45	546.439,639 310.605,475	13.821
45	546.439,639 310.605,475	46	546.432,442 310.593,822	13.696
46	546.432,442 310.593,822	47	546.422,366 310.587,693	11.794
47	546.422,366 310.587,693	48	546.418,477 310.582,765	6.278
48	546.418,477 310.582,765	49	546.417,412 310.575,274	7.566
49	546.417,412 310.575,274	50	546.416,443 310.545,553	29.737
50	546.416,443 310.545,553	51	546.411,084 310.516,693	29.353
51	546.411,084 310.516,693	52	546.414,526 310.516,728	3.442
52	546.414,526 310.516,728	53	546.437,424 310.516,964	22.899
53	546.437,424 310.516,964	54	546.434,056 310.486,054	31.093
54	546.434,056 310.486,054	55	546.421,517 310.486,076	12.539
55	546.421,517 310.486,076	56	546.418,659 310.480,948	5.871
56	546.418,659 310.480,948	57	546.413,471 310.478,985	5.547
57	546.413,471 310.478,985	58	546.425,732 310.480,184	12.319
58	546.425,732 310.480,184	59	546.443,174 310.481,889	17.525
59	546.443,174 310.481,889	60	546.514,313 310.488,843	71.478
60	546.514,313 310.488,843	61	546.532,619 310.490,632	18.393
61	546.532,619 310.490,632	62	546.531,584 310.494,205	3.72
62	546.531,584 310.494,205	1	546.532,313 310.500,697	6.533

**** Lungimile segmentelor sunt determinate în planul de proiecţie Stereo 70 şi sunt rotunjite la 1 milimetru.**
***** Distanţa dintre puncte este formată din segmente cumulate ce sunt mai mici decât valoarea 1 milimetru.**

Neutilizabil în circuitul civil

DATE DESPRE IMOBILUL NR. 60148

Oficiul de Cadastru şi Publicitate Imobiliară TELEORMAN
Biroul de Cadastru şi Publicitate Imobiliară Videle

A. Partea I. Descrierea imobilului

Nr. CF vechi:940
Nr. cadastral vechi:1534

TEREN Extravilan

Adresa: Jud. Teleorman

Nr. Crt	Nr cadastral Nr. topografic	Suprafaţa* (mp)	Observaţii / Referinţe
A1	22368	870	Sector cadastral:15 Teren neimprejmuit; Sonda 2152 Bis Videle Vest

B. Partea II. Proprietari şi acte

Inscrieri privitoare la dreptul de proprietate şi alte drepturi reale		Referinţe
468 / 30/08/2004		
Act Administrativ nr. 8170, din 24/02/2003 emis de MINISTERUL INDUSTRIEI SI RESURSELOR (SERIA MO3 NR);		
B1	Intabulare, drept de PROPRIETATEcu titlu de drept atestare, dobandit prin Lege, cota actuala 1/1, cota initiala 1/1	A1
	1) **SC OMV PETROM SA**, CIF:1590082	
	OBSERVATII: (provenita din conversia CF 940)	

C. Partea III. SARCINI .

Inscrieri privind dezmembramintele dreptului de proprietate, drepturi reale de garanţie şi sarcini	Referinţe
NU SUNT	

Neutilizabil în circuitul civil

Anexa Nr. 1 La Partea I

Teren

Nr cadastral	Suprafaţa (mp)*	Observaţii / Referinţe
22368	870	Sonda 2152 Bis Videle Vest

* Suprafaţa este determinată in planul de proiecţie Stereo 70.

DETALII LINIARE IMOBIL

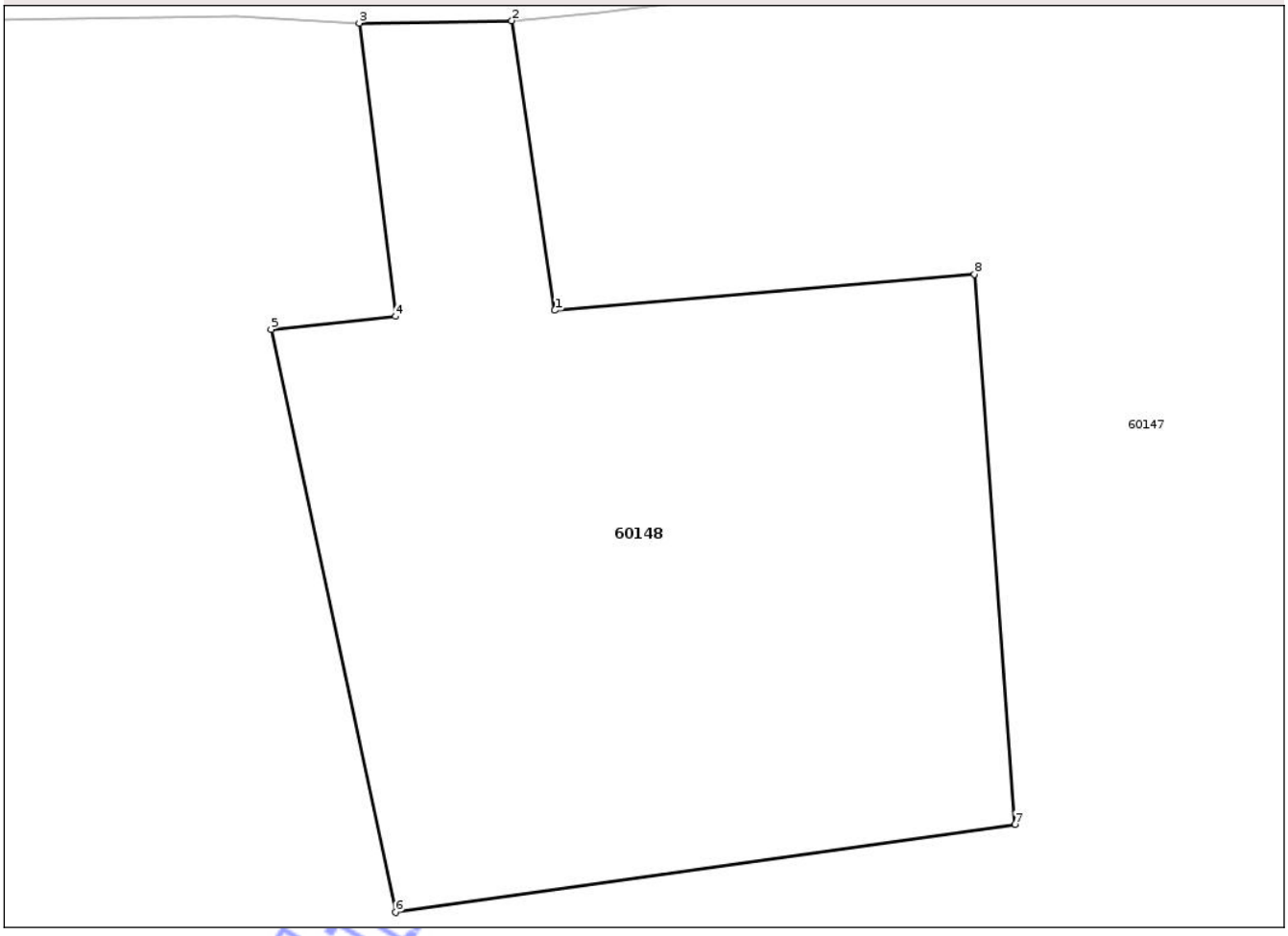

Date referitoare la teren

Crt	Categorie folosinţă	Intra vilan	Suprafaţa (mp)	Tarla	Parcelă	Nr. topo	Observaţii / Referinţe
1	curti constructii	NU	777	93	906	-	
2	drum	NU	93	93	906	-	

Lungime Segmente
1) Valorile lungimilor segmentelor sunt obţinute din proiecţie în plan.

Punct început	X / Y	Punct sfârşit	X / Y	Lungime segment (** (m)
1	546.481,599 310.619,332	2	546.479,662 310.632,412	13.223
2	546.479,662 310.632,412	3	546.472,76 310.632,309	6.903
3	546.472,76 310.632,309	4	546.474,392 310.619,06	13.349
4	546.474,392 310.619,06	5	546.468,774 310.618,467	5.649

Document care conţine date cu caracter personal, protejat de prevederile Regulamentului (UE) nr. 679/2016 şi Legii 190/2018

Punct început	X / Y	Punct sfârşit	X / Y	Lungime segment (** (m)
5	546.468,774 310.618,467	6	546.474,399 310.592,134	26.927
6	546.474,399 310.592,134	7	546.502,417 310.596,103	28.298
7	546.502,417 310.596,103	8	546.500,576 310.620,96	24.925
8	546.500,576 310.620,96	1	546.481,599 310.619,332	19.047

**** Lungimile segmentelor sunt determinate în planul de proiecţie Stereo 70 şi sunt rotunjite la 1 milimetru.**
***** Distanţa dintre puncte este formată din segmente cumulate ce sunt mai mici decât valoarea 1 milimetru.**

Neutilizabil in circuitul civil

DATE DESPRE IMOBILUL NR. 60149

Oficiul de Cadastru şi Publicitate Imobiliară TELEORMAN
Biroul de Cadastru şi Publicitate Imobiliară Videle

A. Partea I. Descrierea imobilului

Nr. CF vechi:940
Nr. cadastral vechi:1533

TEREN Extravilan

Adresa: Jud. Teleorman

Nr. Crt	Nr cadastral Nr. topografic	Suprafaţa* (mp)	Observaţii / Referinţe
A1	22367	593	Sector cadastral:15 Teren neimprejmuit; Sonda 2152 Videle Vest

B. Partea II. Proprietari şi acte

Inscrieri privitoare la dreptul de proprietate şi alte drepturi reale		Referinţe
468 / 30/08/2004		
Act Administrativ nr. 8170, din 24/02/2003 emis de MINISTERUL INDUSTRIEI SI RESURSELOR (SERIA MO3 NR);		
B1	Intabulare, drept de PROPRIETATEcu titlu de drept atestare, dobandit prin Lege, cota actuala 1/1, cota initiala 1/1	A1
	1) **OMV PETROM SA**, CIF:1590082	
	OBSERVATII: (provenita din conversia CF 940)	

C. Partea III. SARCINI .

Inscrieri privind dezmembramintele dreptului de proprietate, drepturi reale de garanţie şi sarcini	Referinţe
NU SUNT	

Neutilizabil în circuitul civil

Anexa Nr. 1 La Partea I

Teren

Nr cadastral	Suprafaţa (mp)*	Observaţii / Referinţe
22367	593	Sonda 2152 Videle Vest

* Suprafaţa este determinată in planul de proiecţie Stereo 70.

DETALII LINIARE IMOBIL

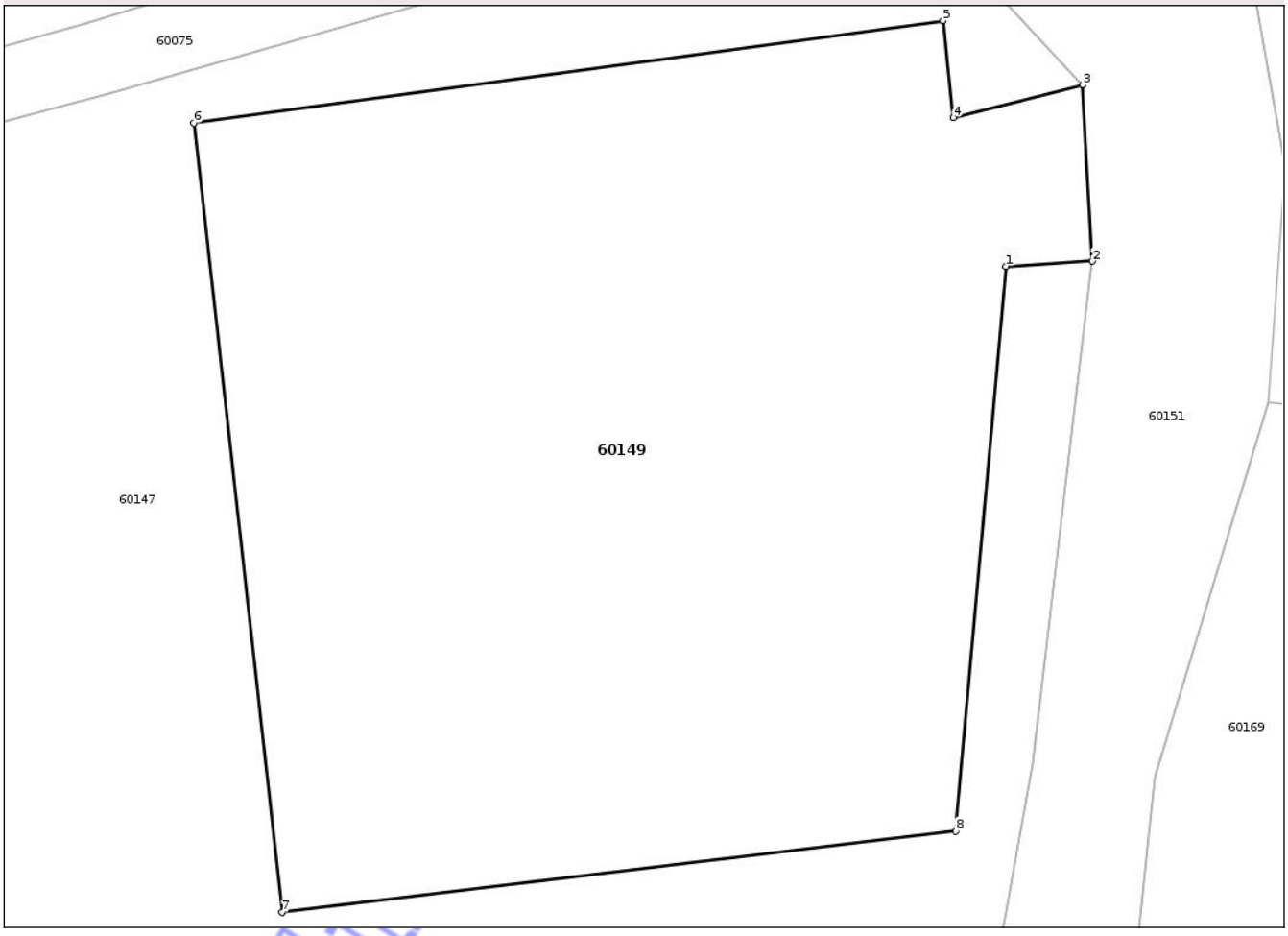

Date referitoare la teren

Crt	Categorie folosinţă	Intra vilan	Suprafaţa (mp)	Tarla	Parcelă	Nr. topo	Observaţii / Referinţe
1	curti constructii	NU	576	93	906/1	-	
2	drum	NU	17	93	906/1	-	

Lungime Segmente
1) Valorile lungimilor segmentelor sunt obţinute din proiecţie în plan.

Punct început	X / Y	Punct sfârşit	X / Y	Lungime segment (** (m)
1	546.581,73 310.641,5	2	546.584,417 310.641,656	2.692
2	546.584,417 310.641,656	3	546.584,12 310.647,13	5.482
3	546.584,12 310.647,13	4	546.580,1 310.646,12	4.145
4	546.580,1 310.646,12	5	546.579,77 310.649,13	3.028

Document care conţine date cu caracter personal, protejat de prevederile Regulamentului (UE) nr. 679/2016 şi Legii 190/2018

Punct început	X / Y	Punct sfârşit	X / Y	Lungime segment (** (m)
5	546.579,77 310.649,13	6	546.556,47 310.645,95	23.516
6	546.556,47 310.645,95	7	546.559,22 310.621,43	24.674
7	546.559,22 310.621,43	8	546.580,17 310.623,96	21.102
8	546.580,17 310.623,96	1	546.581,73 310.641,5	17.609

** Lungimile segmentelor sunt determinate în planul de proiecţie Stereo 70 şi sunt rotunjite la 1 milimetru.
*** Distanţa dintre puncte este formată din segmente cumulate ce sunt mai mici decât valoarea 1 milimetru.

Neutilizabil in circuitul civil

DATE DESPRE IMOBILUL NR. 60150

Oficiul de Cadastru şi Publicitate Imobiliară TELEORMAN
Biroul de Cadastru şi Publicitate Imobiliară Videle

A. Partea I. Descrierea imobilului

Nr. CF vechi:940
Nr. cadastral vechi:1102

TEREN Extravilan

Adresa: Jud. Teleorman

Nr. Crt	Nr cadastral Nr. topografic	Suprafaţa* (mp)	Observaţii / Referinţe
A1	22149	627	Sector cadastral:15 Teren neimprejmuit; Sonda 3427 Videle Vest

B. Partea II. Proprietari şi acte

Inscrieri privitoare la dreptul de proprietate şi alte drepturi reale		Referinţe
814 / 30/08/2004		
Act Administrativ nr. 8170, din 24/02/2003 emis de MINISTERUL INDUSTRIEI SI RESURSELOR (SERIA MO3 NR);		
B1	Intabulare, drept de PROPRIETATEcu titlu de drept atestare, dobandit prin Lege, cota actuala 1/1, cota initiala 1/1	A1
	1) **OMV PETROM S.A.**, CIF:1590082	
	OBSERVATII: (provenita din conversia CF 940)	
3123 / 03/03/2014		
Inscris Sub Semnatura Privata nr. 45202, din 23/05/2011 emis de ORC - TRIBUNALUL BUCURESTI (Rezolutia nr. ; A.G.A. PETROM S.A. din data de 26.04.2011 ; certificat de inregistrare, mentiunea 201915 din 19.05.2011 , emis de ORC - Tribunalul Bucuresti ; certificat de inregistrare seria B, nr. 2448561 emis de ORC -Tribunalul Bucuresti);		
B3	SE NOTEAZA SCHIMBARE SEDIU ADMINISTRATIV DE LA ADRESA DIN CALEA DOROBANTILOR NR. 239, SECTOR 1 BUCURESTI, LA ADRESA DIN BUCURESTI, SECTOR 1, STR. CORALILOR, NR. 22, (PETROM CITY)	A1
14624 / 09/05/2024		
Act Administrativ nr. 9552, din 11/05/2023 emis de OCPI TELEORMAN (inscris sub semnatura privata nr CERERE din 09.05.2024, emis de Dumitru George);		
B7	Se respinge cererea ce are ca obiect notarea schimbarii denumirii proprietarului tabular din SNP PETROM S.A in OMV PETROM S.A. intrucat aceasta notare a fost operata prin incheierea nr. 13378 din 18.04.2024,cererea neavand astfel obiect	A1

C. Partea III. SARCINI .

Inscrieri privind dezmembramintele dreptului de proprietate, drepturi reale de garanţie şi sarcini	Referinţe
NU SUNT	

Neutilizat în circuitul civil

Anexa Nr. 1 La Partea I

Teren

Nr cadastral	Suprafaţa (mp)*	Observaţii / Referinţe
22149	627	Sonda 3427 Videle Vest

* Suprafaţa este determinată in planul de proiecţie Stereo 70.

DETALII LINIARE IMOBIL

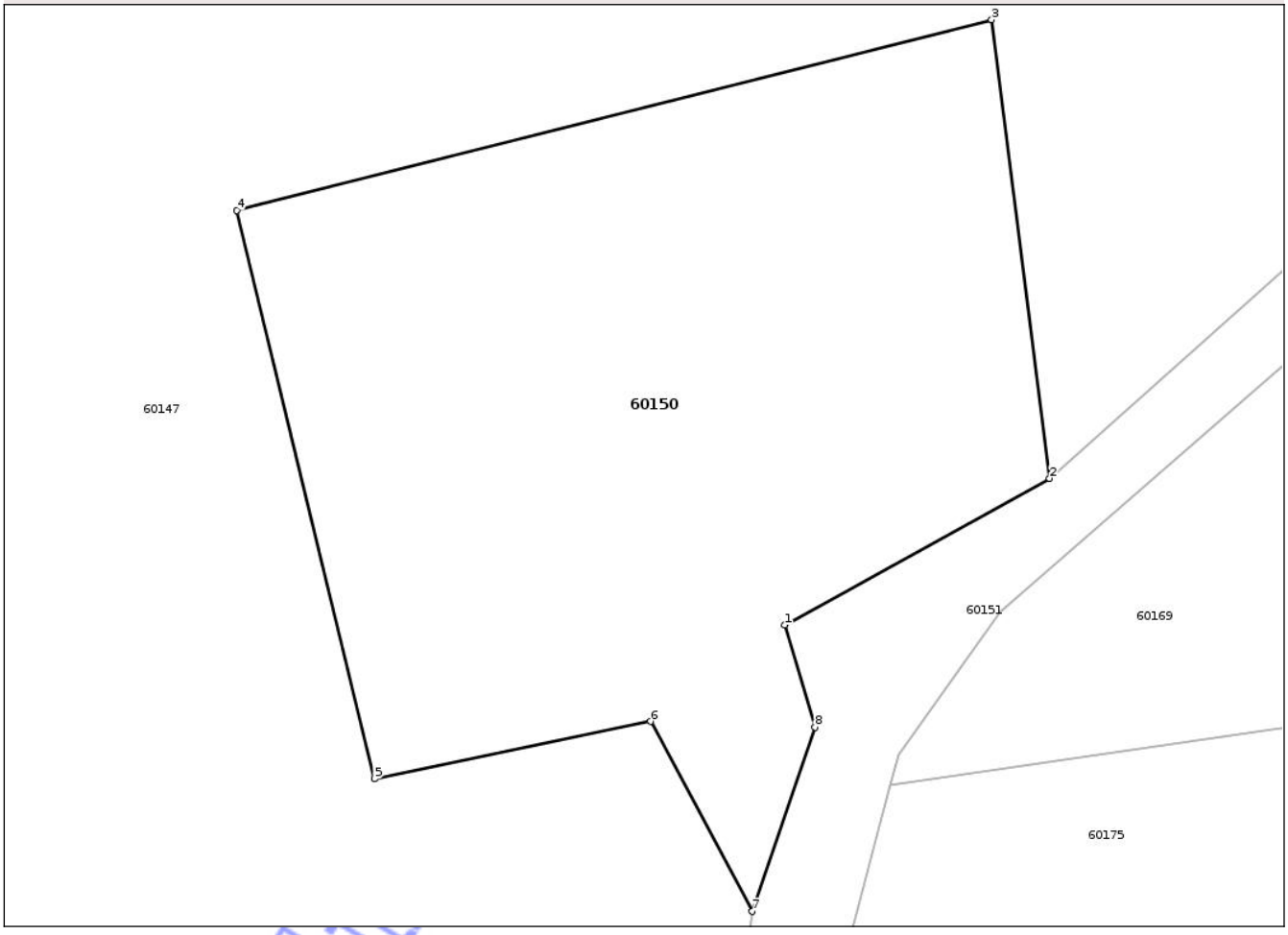

Date referitoare la teren

Crt	Categorie folosinţă	Intra vilan	Suprafaţa (mp)	Tarla	Parcelă	Nr. topo	Observaţii / Referinţe
1	curti constructii	NU	593	93	895	-	
2	drum	NU	34	93	895	-	

Lungime Segmente
1) Valorile lungimilor segmentelor sunt obţinute din proiecţie în plan.

Punct început	X / Y	Punct sfârşit	X / Y	Lungime segment (** (m)
1	546.533,539 310.511,577	2	546.543,612 310.517,141	11.508
2	546.543,612 310.517,141	3	546.541,411 310.534,566	17.563
3	546.541,411 310.534,566	4	546.512,696 310.527,317	29.616
4	546.512,696 310.527,317	5	546.517,93 310.505,737	22.206

Document care conţine date cu caracter personal, protejat de prevederile Regulamentului (UE) nr. 679/2016 şi Legii 190/2018

Punct început	X / Y	Punct sfârşit	X / Y	Lungime segment (** (m)
5	546.517,93 310.505,737	6	546.528,441 310.507,908	10.733
6	546.528,441 310.507,908	7	546.532,313 310.500,697	8.185
7	546.532,313 310.500,697	8	546.534,69 310.507,696	7.392
8	546.534,69 310.507,696	1	546.533,539 310.511,577	4.048

**** Lungimile segmentelor sunt determinate în planul de proiecţie Stereo 70 şi sunt rotunjite la 1 milimetru.**
***** Distanţa dintre puncte este formată din segmente cumulate ce sunt mai mici decât valoarea 1 milimetru.**

Neutilizabil in circuitul civil

DATE DESPRE IMOBILUL NR. 60151

Oficiul de Cadastru şi Publicitate Imobiliară TELEORMAN
Biroul de Cadastru şi Publicitate Imobiliară Videle

A. Partea I. Descrierea imobilului

Nr. CF vechi:940
Nr. cadastral vechi:1761

TEREN Extravilan

Adresa: Jud. Teleorman

Nr. Crt	Nr cadastral Nr. topografic	Suprafaţa* (mp)	Observaţii / Referinţe
A1	23092	1.276	Sector cadastral:15 Teren neimprejmuit;

B. Partea II. Proprietari şi acte

Inscrieri privitoare la dreptul de proprietate şi alte drepturi reale		Referinţe
503 / 21/09/2004		
Act Administrativ nr. 8170, din 24/02/2003 emis de MINISTERUL INDUSTRIEI SI RESURSELOR;		
B1	Intabulare, drept de PROPRIETATE, dobandit prin Lege, cota actuala 1/1, cota initiala 1/1	A1
	1) **OMV PETROM SA**, CIF:1590082	
	OBSERVATII: (provenita din conversia CF 940) *(provenita din conversia CF 940)*	

C. Partea III. SARCINI .

Inscrieri privind dezmembramintele dreptului de proprietate, drepturi reale de garanţie şi sarcini	Referinţe
NU SUNT	

Neutilizabil în circuitul civil

Anexa Nr. 1 La Partea I

Teren

Nr cadastral	Suprafaţa (mp)*	Observaţii / Referinţe
23092	1.276	

* Suprafaţa este determinată in planul de proiecţie Stereo 70.

DETALII LINIARE IMOBIL

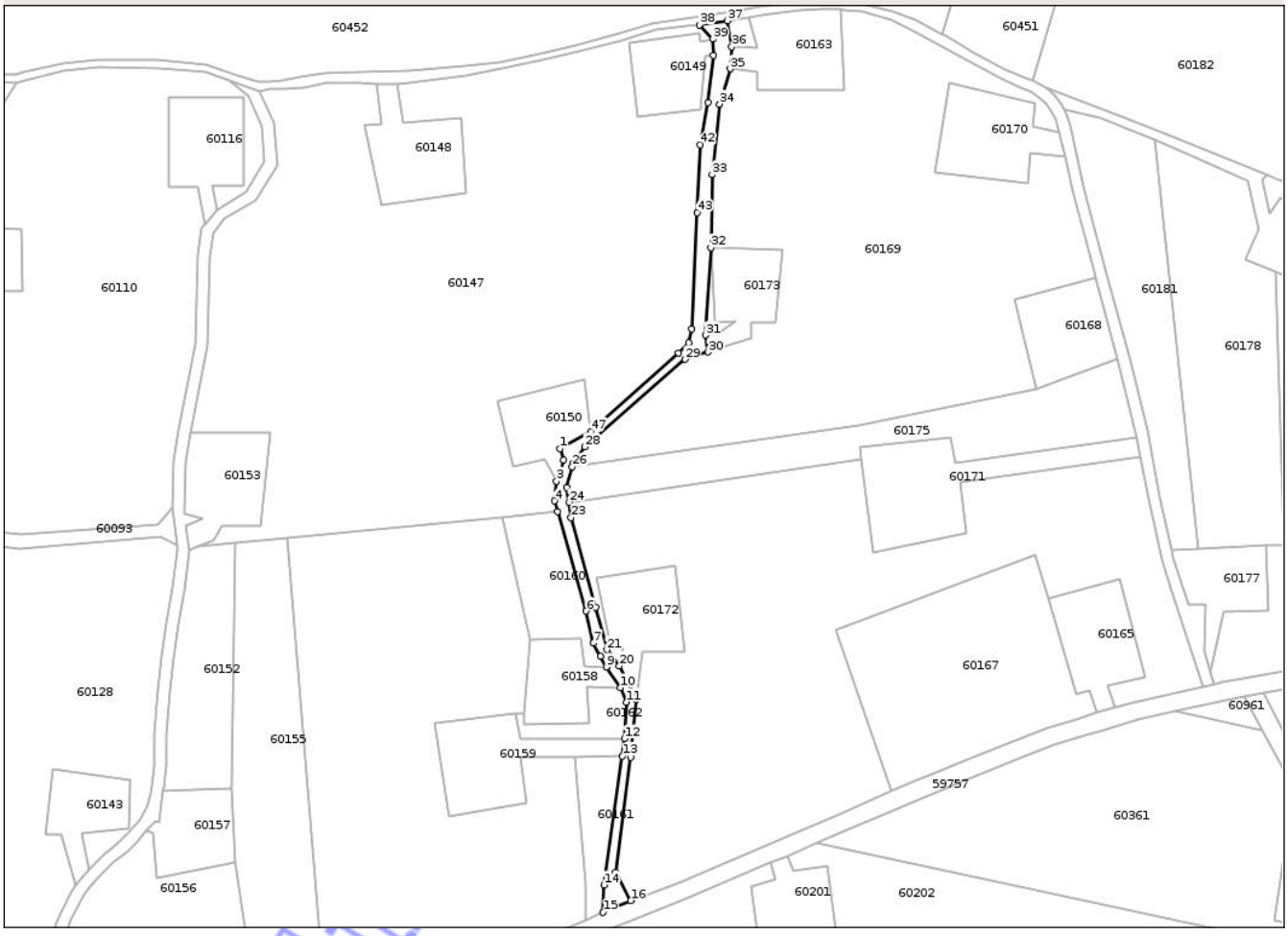

Date referitoare la teren

Crt	Categorie folosinţă	Intra vilan	Suprafaţa (mp)	Tarla	Parcelă	Nr. topo	Observaţii / Referinţe
1	drum	NU	1.276	93	-	-	

Lungime Segmente

1) Valorile lungimilor segmentelor sunt obţinute din proiecţie în plan.

Punct început	X / Y	Punct sfârşit	X / Y	Lungime segment
1	546.533,539 310.511,577	2	546.534,69 310.507,696	4.048
4	546.531,584 310.494,205	5	546.532,619 310.490,632	3.72
7	546.544,529 310.447,089	8	546.546,941 310.442,687	5.019
10	546.553,538 310.432,346	11	546.555,568 310.427,586	5.175
13	546.554,17 310.409,66	14	546.548,059 310.367,004	43.092
16	546.556,938 310.361,815	17	546.551,891 310.371,265	10.713

Punct început	X / Y	Punct sfârşit	X / Y	Lungime segment
2	546.534,69 310.507,696	3	546.532,313 310.500,697	7.392
5	546.532,619 310.490,632	6	546.542,143 310.457,732	34.251
8	546.546,941 310.442,687	9	546.548,853 310.439,201	3.976
11	546.555,568 310.427,586	12	546.554,88 310.415,46	12.146
14	546.548,059 310.367,004	15	546.547,765 310.357,94	9.069
17	546.551,891 310.371,265	18	546.556,982 310.409,274	38.348

Punct început	X / Y	Punct sfârşit	X / Y	Lungime segment
3	546.532,313 310.500,697	4	546.531,584 310.494,205	6.533
6	546.542,143 310.457,732	7	546.544,529 310.447,089	10.907
9	546.548,853 310.439,201	10	546.553,538 310.432,346	8.303
12	546.554,88 310.415,46	13	546.554,17 310.409,66	5.843
15	546.547,765 310.357,94	16	546.556,938 310.361,815	9.958
18	546.556,982 310.409,274	19	546.558,73 310.428,58	19.385

Document care conţine date cu caracter personal, protejat de prevederile Regulamentului (UE) nr. 679/2016 şi Legii 190/2018

Punct început	X / Y	Punct sfârşit	X / Y	Lungime segment
19	546.558,73 310.428,58	20	546.553,14 310.439,56	12.321
22	546.545,301 310.458,971	23	546.537,153 310.488,699	30.824
25	546.535,719 310.498,611	26	546.537,557 310.505,503	7.133
28	546.541,715 310.512,078	29	546.574,988 310.541,057	44.123
31	546.581,665 310.549,072	32	546.583,448 310.578,04	29.023
34	546.586,376 310.625,601	35	546.589,91 310.637,29	12.212
37	546.588,873 310.653,203	38	546.579,748 310.651,816	9.23
40	546.584,417 310.641,656	41	546.582,553 310.626,05	15.717
43	546.578,99 310.589,711	44	546.577,09 310.551,064	38.694
46	546.572,724 310.543,108	47	546.543,612 310.517,141	39.01

Punct început	X / Y	Punct sfârşit	X / Y	Lungime segment
20	546.553,14 310.439,56	21	546.548,991 310.444,856	6.728
23	546.537,153 310.488,699	24	546.536,433 310.493,677	5.03
26	546.537,557 310.505,503	27	546.537,862 310.506,647	1.184
29	546.574,988 310.541,057	30	546.582,641 310.543,457	8.02
32	546.583,448 310.578,04	33	546.583,867 310.602,174	24.138
35	546.589,91 310.637,29	36	546.590,43 310.644,57	7.299
38	546.579,748 310.651,816	39	546.584,12 310.647,13	6.409
41	546.582,553 310.626,05	42	546.580,036 310.612,106	14.169
44	546.577,09 310.551,064	45	546.576,162 310.546,507	4.651
47	546.543,612 310.517,141	1	546.533,539 310.511,577	11.508

Punct început	X / Y	Punct sfârşit	X / Y	Lungime segment
21	546.548,991 310.444,856	22	546.545,301 310.458,971	14.589
24	546.536,433 310.493,677	25	546.535,719 310.498,611	4.985
27	546.537,862 310.506,647	28	546.541,715 310.512,078	6.659
30	546.582,641 310.543,457	31	546.581,665 310.549,072	5.699
33	546.583,867 310.602,174	34	546.586,376 310.625,601	23.561
36	546.590,43 310.644,57	37	546.588,873 310.653,203	8.772
39	546.584,12 310.647,13	40	546.584,417 310.641,656	5.482
42	546.580,036 310.612,106	43	546.578,99 310.589,711	22.419
45	546.576,162 310.546,507	46	546.572,724 310.543,108	4.835

**** Lungimile segmentelor sunt determinate în planul de proiecţie Stereo 70 şi sunt rotunjite la 1 milimetru.**
***** Distanţa dintre puncte este formată din segmente cumulate ce sunt mai mici decât valoarea 1 milimetru.**

Neutilizabil în circuitul civil

DATE DESPRE IMOBILUL NR. 60152

Oficiul de Cadastru şi Publicitate Imobiliară TELEORMAN
Biroul de Cadastru şi Publicitate Imobiliară Videle

A. Partea I. Descrierea imobilului

TEREN Extravilan

Adresa: Jud. Teleorman

Nr. Crt	Nr cadastral Nr. topografic	Suprafaţa* (mp)	Observaţii / Referinţe
A1	31517	Din acte: 6.300 Masurata: 1.587	Sector cadastral:15 Teren neimprejmuit;

B. Partea II. Proprietari şi acte

Inscrieri privitoare la dreptul de proprietate şi alte drepturi reale		Referinţe
31285 / 31/10/2025		
Hotarare Judecatoreasca nr. Sentinta civila nr.71, din 28/01/2008 emis de JUDECĂTORIA VIDELE (Dosar nr. 1652/335/2007, Act Administrativ nr. Adeverinta nr.16173, din 18/09/2025 emis de PRIMARIA ORASULUI VIDELE; Act Notarial nr. Promisiune bilaterala de vanzare aut.nr.142, din 14/02/2025 emis de NP RALUCA ELENA CIUBOTARU);		
B1	Intabulare, drept de PROPRIETATE, cu titlu de cumparare, dobandit prin Hotarare Judecatoreasca, cota actuala 1/1, cota initiala 1/1	A1
	1) **POPA PETRE-AUREL**	
B2	Se noteaza Promisiunea de Vanzare Cumparare, pana la data de 14.02.2030	A1
	1) **BECHERU CAMELIA** 2) **BECHERU BOGDAN - COSTIN**	

C. Partea III. SARCINI .

Inscrieri privind dezmembramintele dreptului de proprietate, drepturi reale de garanţie şi sarcini	Referinţe
NU SUNT	

Neutilizabil în circuitul civil

Anexa Nr. 1 La Partea I

Teren

Nr cadastral	Suprafaţa (mp)*	Observaţii / Referinţe
31517	Din acte: 6.300 Masurata: 1.587	

* Suprafaţa este determinată in planul de proiecţie Stereo 70.

DETALII LINIARE IMOBIL

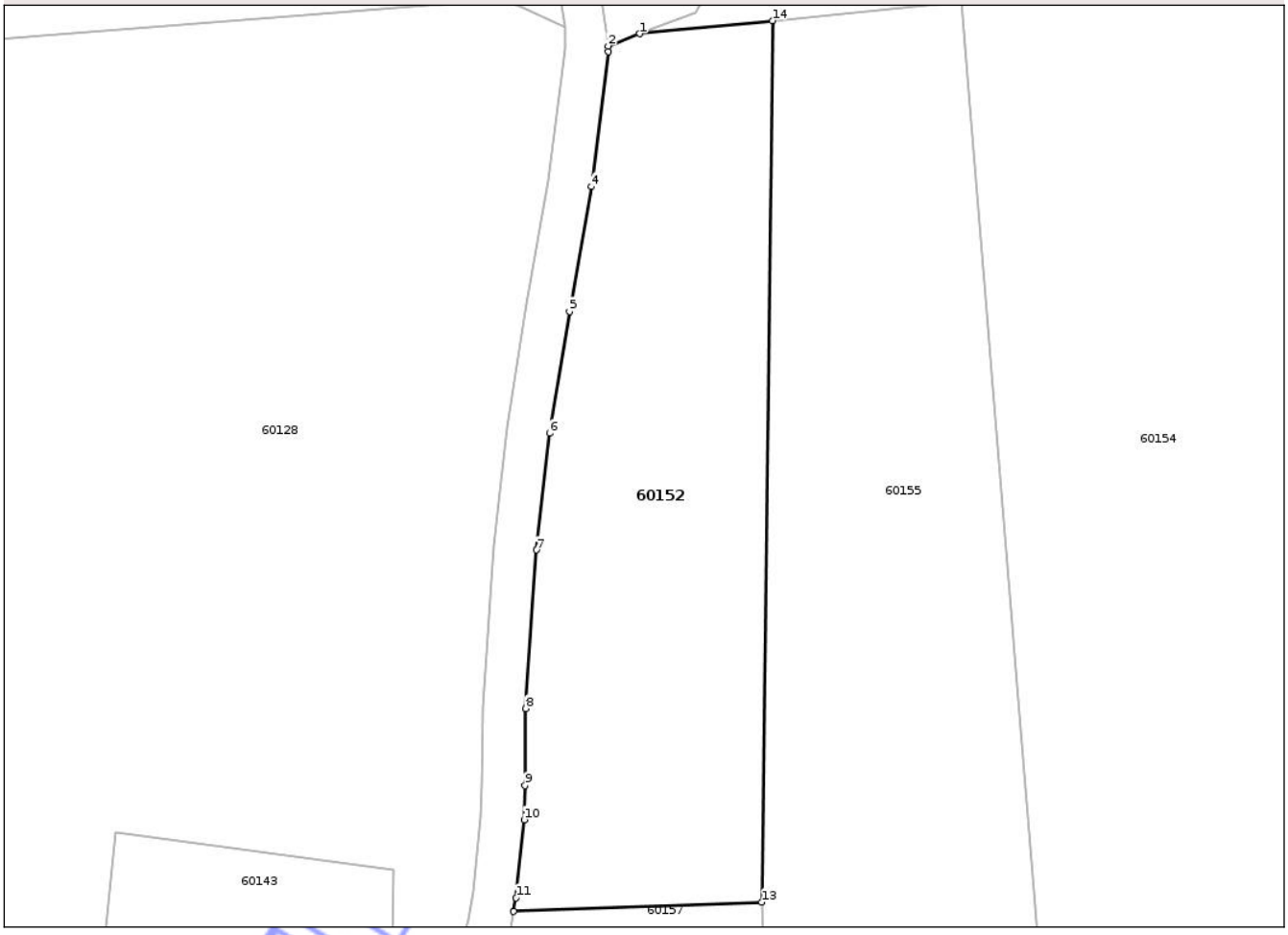

Date referitoare la teren

Crt	Categorie folosinţă	Intra vilan	Suprafaţa (mp)	Tarla	Parcelă	Nr. topo	Observaţii / Referinţe
1	arabil	NU	1.587	93	875/29	-	LOT2; Imobilul este despărțit de sondă. Diferența de suprafață se regasește la ID 60156. ID 60156 (P875/29 LOT1 - 4713 mp) + ID 60152 (P875/29 LOT2 - 1587 mp) = 6300 mp

Lungime Segmente

1) Valorile lungimilor segmentelor sunt obţinute din proiecţie în plan.

Punct început	X / Y	Punct sfârşit	X / Y	Lungime segment (** (m)
1	546.413,471 310.478,985	2	546.410,571 310.477,849	3.115
2	546.410,571 310.477,849	3	546.410,572 310.477,33	0.519
3	546.410,572 310.477,33	4	546.409,011 310.464,874	12.553

Document care conține date cu caracter personal, protejat de prevederile Regulamentului (UE) nr. 679/2016 și Legii 190/2018

Punct început	X / Y	Punct sfârşit	X / Y	Lungime segment (** (m)
4	546.409,011 310.464,874	5	546.407,003 310.453,37	11.678
5	546.407,003 310.453,37	6	546.405,169 310.442,125	11.394
6	546.405,169 310.442,125	7	546.403,986 310.431,373	10.817
7	546.403,986 310.431,373	8	546.402,982 310.416,755	14.652
8	546.402,982 310.416,755	9	546.402,918 310.409,64	7.115
9	546.402,918 310.409,64	10	546.402,823 310.406,479	3.162
10	546.402,823 310.406,479	11	546.402,076 310.399,301	7.217
11	546.402,076 310.399,301	12	546.401,867 310.398,043	1.275
12	546.401,867 310.398,043	13	546.424,734 310.398,883	22.882
13	546.424,734 310.398,883	14	546.425,732 310.480,184	81.307
14	546.425,732 310.480,184	1	546.413,471 310.478,985	12.319

**** Lungimile segmentelor sunt determinate în planul de proiecţie Stereo 70 şi sunt rotunjite la 1 milimetru.**
***** Distanţa dintre puncte este formată din segmente cumulate ce sunt mai mici decât valoarea 1 milimetru.**

Neutilizabil în circuitul civil

DATE DESPRE IMOBILUL NR. 60153

Oficiul de Cadastru şi Publicitate Imobiliară TELEORMAN
Biroul de Cadastru şi Publicitate Imobiliară Videle

A. Partea I. Descrierea imobilului

Nr. CF vechi:940
Nr. cadastral vechi:1101

TEREN Extravilan

Adresa: Jud. Teleorman

Nr. Crt	Nr cadastral Nr. topografic	Suprafaţa* (mp)	Observaţii / Referinţe
A1	22477	863	Sector cadastral:15 Teren neimprejmuit; Sonda 3426 Videle Vest

B. Partea II. Proprietari şi acte

Inscrieri privitoare la dreptul de proprietate şi alte drepturi reale		Referinţe
468 / 30/08/2004		
Act Administrativ nr. 8170, din 24/02/2003 emis de MINISTERUL INDUSTRIEI SI RESURSELOR (asupra terenurilor SERIA MO3 NR);		
B1	Intabulare, drept de PROPRIETATEcu titlu de drept atestare, dobandit prin Lege, cota actuala 1/1, cota initiala 1/1	A1
	1) **SC OMV PETROM SA**, CIF:1590082	
	OBSERVATII: (provenita din conversia CF 940)	

C. Partea III. SARCINI .

Inscrieri privind dezmembramintele dreptului de proprietate, drepturi reale de garanţie şi sarcini	Referinţe
NU SUNT	

Neutilizabil în circuitul civil

Anexa Nr. 1 La Partea I

Teren

Nr cadastral	Suprafaţa (mp)*	Observaţii / Referinţe
22477	863	Sonda 3426 Videle Vest

* Suprafaţa este determinată in planul de proiecţie Stereo 70.

DETALII LINIARE IMOBIL

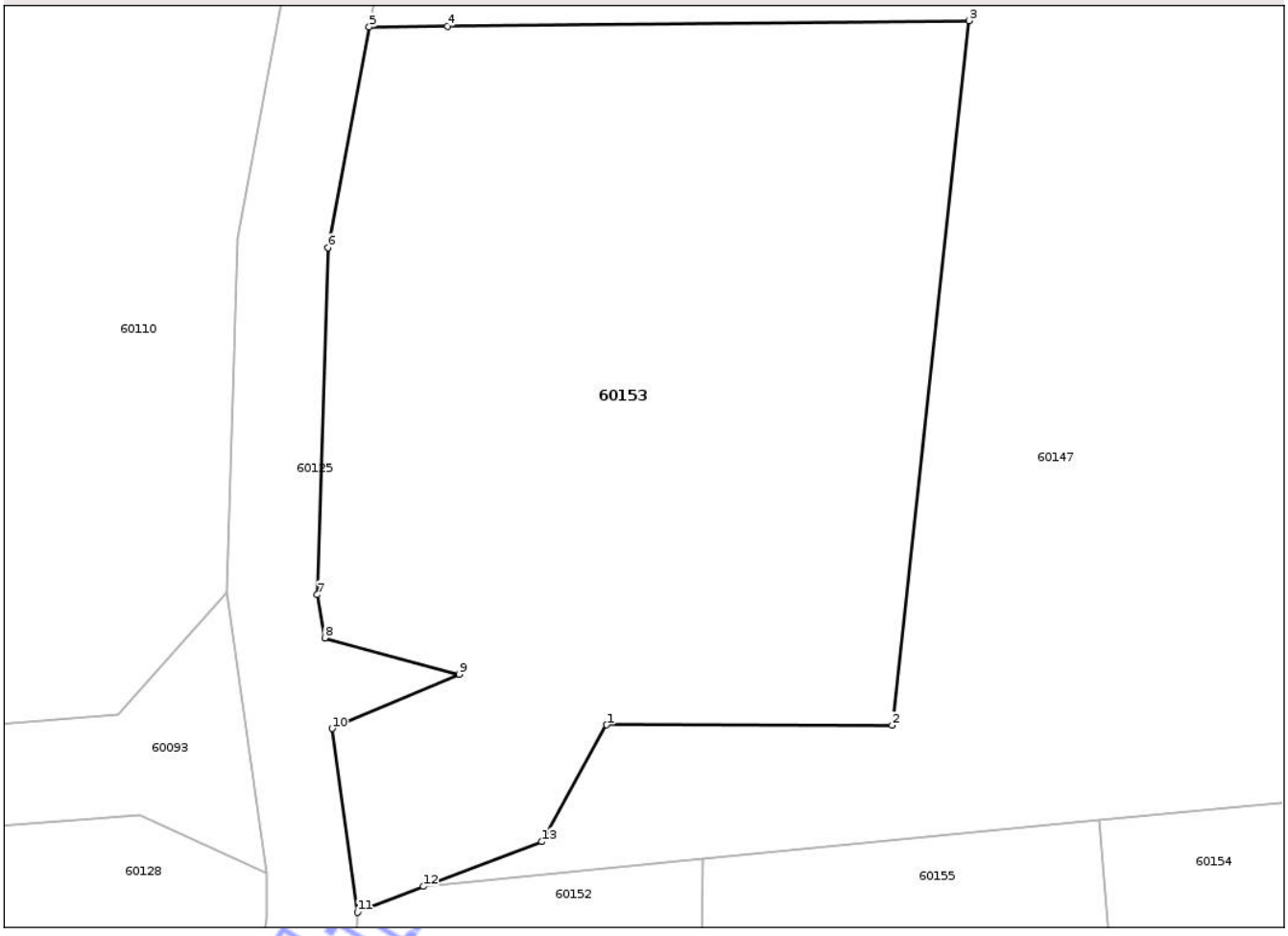

Date referitoare la teren

Crt	Categorie folosinţă	Intra vilan	Suprafaţa (mp)	Tarla	Parcelă	Nr. topo	Observaţii / Referinţe
1	curti constructii	NU	784	93	895	-	
2	drum	NU	79	93	895	-	

Lungime Segmente
1) Valorile lungimilor segmentelor sunt obţinute din proiecţie în plan.

Punct început	X / Y	Punct sfârşit	X / Y	Lungime segment (** (m)
1	546.421,517 310.486,076	2	546.434,056 310.486,054	12.539
2	546.434,056 310.486,054	3	546.437,424 310.516,964	31.093
3	546.437,424 310.516,964	4	546.414,526 310.516,728	22.899
4	546.414,526 310.516,728	5	546.411,084 310.516,693	3.442

Document care conţine date cu caracter personal, protejat de prevederile Regulamentului (UE) nr. 679/2016 şi Legii 190/2018

Punct început	X / Y	Punct sfârşit	X / Y	Lungime segment (** (m)
5	546.411,084 310.516,693	6	546.409,286 310.507,009	9.85
6	546.409,286 310.507,009	7	546.408,805 310.491,78	15.237
7	546.408,805 310.491,78	8	546.409,133 310.489,891	1.917
8	546.409,133 310.489,891	9	546.415,035 310.488,295	6.114
9	546.415,035 310.488,295	10	546.409,456 310.485,914	6.066
10	546.409,456 310.485,914	11	546.410,571 310.477,849	8.142
11	546.410,571 310.477,849	12	546.413,471 310.478,985	3.115
12	546.413,471 310.478,985	13	546.418,659 310.480,948	5.547
13	546.418,659 310.480,948	1	546.421,517 310.486,076	5.871

**** Lungimile segmentelor sunt determinate în planul de proiecţie Stereo 70 şi sunt rotunjite la 1 milimetru.**
***** Distanţa dintre puncte este formată din segmente cumulate ce sunt mai mici decât valoarea 1 milimetru.**

Neutilizabil in circuitul civil

DATE DESPRE IMOBILUL NR. 60154

Oficiul de Cadastru şi Publicitate Imobiliară TELEORMAN
Biroul de Cadastru şi Publicitate Imobiliară Videle

A. Partea I. Descrierea imobilului

TEREN Extravilan

Adresa: Jud. Teleorman

Nr. Crt	Nr cadastral Nr. topografic	Suprafaţa* (mp)	Observaţii / Referinţe
A1	31395	11.184	Sector cadastral:15 Teren neimprejmuit;

B. Partea II. Proprietari şi acte

Inscrieri privitoare la dreptul de proprietate şi alte drepturi reale		Referinţe
17790 / 20/05/2025		
Act Notarial nr. Contract de vânzare cumpărare aut. nr.1795, din 30/11/2010 emis de BNP IULIA MARINESCU (Act Notarial nr. Certificat de mostenitor nr.136, din 26/10/2010 emis de BNP Barbu Maria; Act Administrativ nr. Titlu de proprietate nr.902916, din 09/08/2002 emis de CJSDPAT Teleorman; Act Notarial nr. Certificat de mostenitor nr.299, din 03/11/2010 emis de BNP Mirela Efrim);		
B1	Intabulare, drept de PROPRIETATE, cu titlu de cumpărare, dobandit prin Conventie, cota actuala 1/1, cota initiala 1/1	A1
	1) **SC AGRI TERENURI SA**, CIF:24816228	

C. Partea III. SARCINI .

Inscrieri privind dezmembramintele dreptului de proprietate, drepturi reale de garanţie şi sarcini	Referinţe
NU SUNT	

Neutilizabil în circuitul civil

Anexa Nr. 1 La Partea I

Teren

Nr cadastral	Suprafaţa (mp)*	Observaţii / Referinţe
31395	11.184	

* Suprafaţa este determinată in planul de proiecţie Stereo 70.

DETALII LINIARE IMOBIL

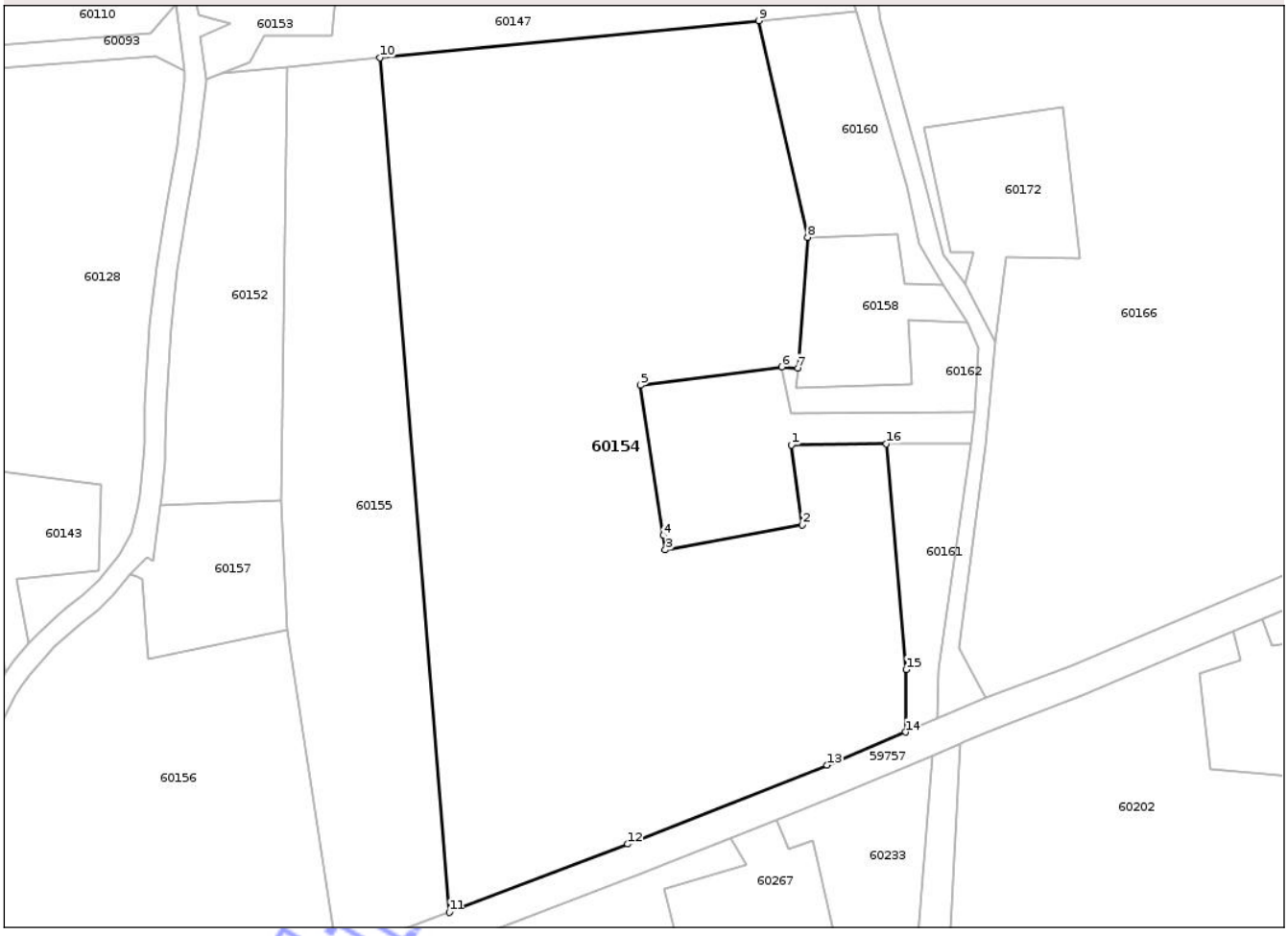

Date referitoare la teren

Crt	Categorie folosinţă	Intra vilan	Suprafaţa (mp)	Tarla	Parcelă	Nr. topo	Observaţii / Referinţe
1	arabil	NU	11.184	93	904/1	-	

Lungime Segmente

1) Valorile lungimilor segmentelor sunt obţinute din proiecţie în plan.

Punct început	X / Y	Punct sfârşit	X / Y	Lungime segment (** (m)
1	546.520,42 310.409,29	2	546.522,42 310.394,27	15.153
2	546.522,42 310.394,27	3	546.496,74 310.389,61	26.099
3	546.496,74 310.389,61	4	546.496,33 310.392,32	2.741
4	546.496,33 310.392,32	5	546.492,07 310.420,46	28.461
5	546.492,07 310.420,46	6	546.518,63 310.423,92	26.784

Document care conţine date cu caracter personal, protejat de prevederile Regulamentului (UE) nr. 679/2016 şi Legii 190/2018

Punct început	X / Y	Punct sfârşit	X / Y	Lungime segment (** (m)
6	546.518,63 310.423,92	7	546.521,63 310.423,694	3.009
7	546.521,63 310.423,694	8	546.523,477 310.448,236	24.611
8	546.523,477 310.448,236	9	546.514,313 310.488,843	41.628
9	546.514,313 310.488,843	10	546.443,174 310.481,889	71.478
10	546.443,174 310.481,889	11	546.456,176 310.321,643	160.773
11	546.456,176 310.321,643	12	546.489,719 310.334,445	35.903
12	546.489,719 310.334,445	13	546.527,156 310.349,235	40.253
13	546.527,156 310.349,235	14	546.541,812 310.355,426	15.91
14	546.541,812 310.355,426	15	546.541,982 310.367,181	11.756
15	546.541,982 310.367,181	16	546.538,261 310.409,486	42.468
16	546.538,261 310.409,486	1	546.520,42 310.409,29	17.842

**** Lungimile segmentelor sunt determinate în planul de proiecţie Stereo 70 şi sunt rotunjite la 1 milimetru.**
***** Distanţa dintre puncte este formată din segmente cumulate ce sunt mai mici decât valoarea 1 milimetru.**

Neutilizabil în circuitul civil

DATE DESPRE IMOBILUL NR. 60155

Oficiul de Cadastru şi Publicitate Imobiliară TELEORMAN
Biroul de Cadastru şi Publicitate Imobiliară Videle

A. Partea I. Descrierea imobilului

TEREN Extravilan

Adresa: Jud. Teleorman

Nr. Crt	Nr cadastral Nr. topografic	Suprafaţa* (mp)	Observaţii / Referinţe
A1	25276	3.749	Sector cadastral:15 Teren neimprejmuit;

B. Partea II. Proprietari şi acte

Inscrieri privitoare la dreptul de proprietate şi alte drepturi reale		Referinţe
11177 / 05/06/2020		
Act Notarial nr. 227, din 04/06/2020 emis de BIN VIOR IOAN - ALEXANDRU;		
B2	Intabulare, drept de PROPRIETATEcu titlu de cumparare, dobandit prin Conventie, cota actuala 1/1, cota initiala 1/1	A1
	1) **ARGO COM SRL**, CIF:7919363	

C. Partea III. SARCINI

Inscrieri privind dezmembramintele dreptului de proprietate, drepturi reale de garanţie şi sarcini		Referinţe
738 / 18/01/2022		
Inscris Sub Semnatura Privata nr. 42, din 27/01/2022 emis de LIBRA INTERNET BANK SA (Acord cu privire la ridicarea interdictiei de arendare nr.; sub semnatura privata nr Act aditional nr.2 inregistrat la Consiliul Local Videle cu nr. 2047/02-02-2022 din 01.02.2022, emis de SC ARGO COM SRL si SC AGROCOM EXIM PROD SRL; inscris sub semnatura privata nr Act aditional nr.1 inregistrat la Consiliul Local Videle cu nr. 5686/07-04-2021 din 07.04.2021, emis de SC ARGO COM SRL si SC AGROCOM EXIM PROD SRL;inscris sub semnatura privata nr Contract de arendare inregistrat cu nr.164/16.12.2020 din 12.08.2020, emis de SC ARGO COM SRL si SC AGROCOM EXIM PROD SRL);		
C2	Se noteaza Contractul de arendare inregistrat cu nr.164/16.12.2020 incheiat intre SC ARGO COM SRL si SC AGROCOM EXIM PROD SRL, pana la data de 31.12.2035	A1
	1) **AGROCOM EXIM PROD SRL**, CIF:41701848	

Neutilizabil în circuitul civil

Anexa Nr. 1 La Partea I

Teren

Nr cadastral	Suprafaţa (mp)*	Observaţii / Referinţe
25276	3.749	

* Suprafaţa este determinată in planul de proiecţie Stereo 70.

DETALII LINIARE IMOBIL

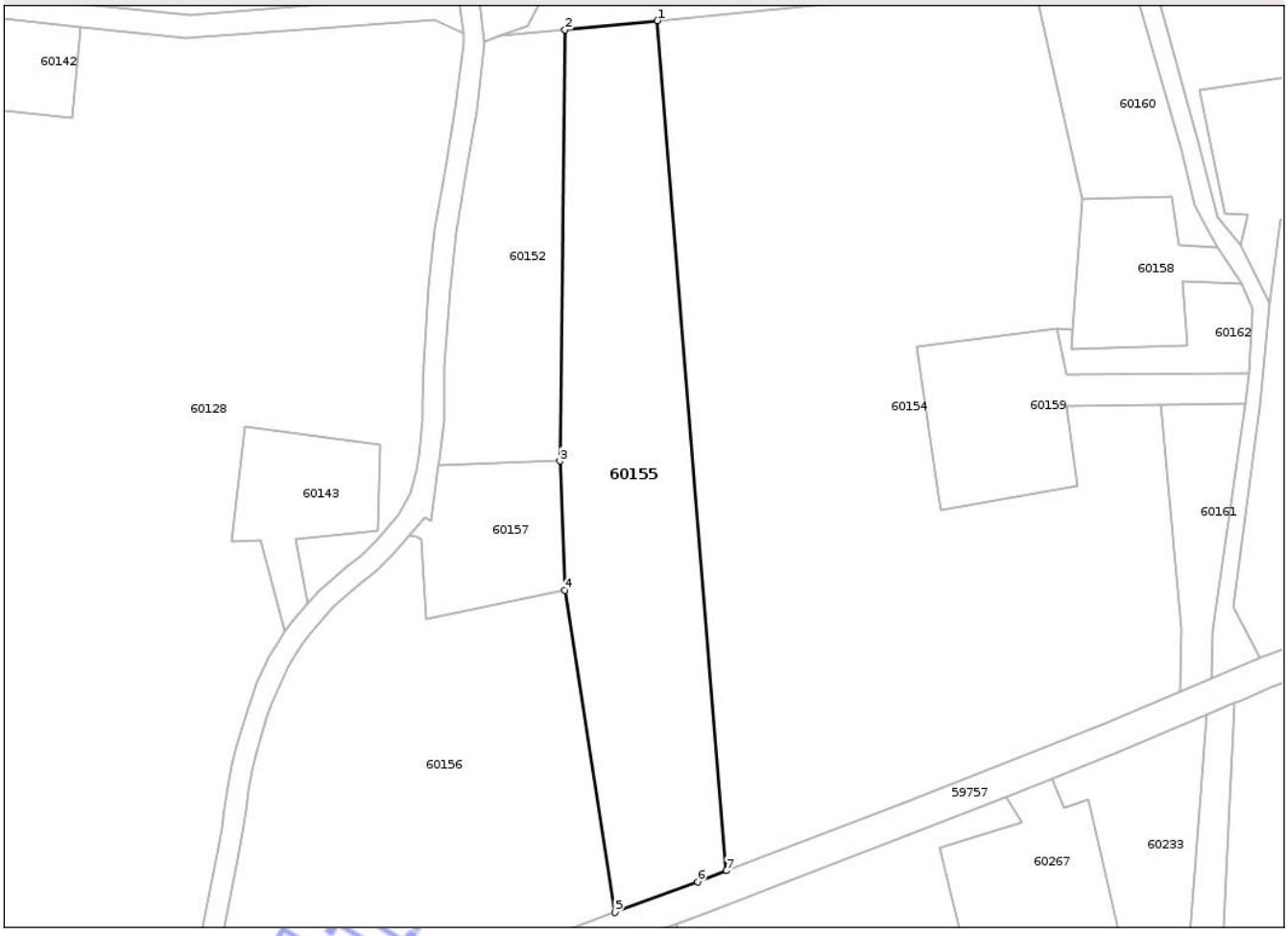

Date referitoare la teren

Crt	Categorie folosinţă	Intra vilan	Suprafaţa (mp)	Tarla	Parcelă	Nr. topo	Observaţii / Referinţe
1	arabil	NU	3.749	93	1	-	

Lungime Segmente
1) Valorile lungimilor segmentelor sunt obţinute din proiecţie în plan.

Punct început	X / Y	Punct sfârşit	X / Y	Lungime segment (** (m)
1	546.443,174 310.481,889	2	546.425,732 310.480,184	17.525
2	546.425,732 310.480,184	3	546.424,734 310.398,883	81.307
3	546.424,734 310.398,883	4	546.425,674 310.374,513	24.388
4	546.425,674 310.374,513	5	546.435,114 310.313,798	61.444
5	546.435,114 310.313,798	6	546.450,738 310.319,567	16.655

Document care conţine date cu caracter personal, protejat de prevederile Regulamentului (UE) nr. 679/2016 şi Legii 190/2018

Punct început	X / Y	Punct sfârşit	X / Y	Lungime segment (** (m)
6	546.450,738 310.319,567	7	546.456,176 310.321,643	5.821
7	546.456,176 310.321,643	1	546.443,174 310.481,889	160.773

** Lungimile segmentelor sunt determinate în planul de proiecţie Stereo 70 şi sunt rotunjite la 1 milimetru.
*** Distanţa dintre puncte este formată din segmente cumulate ce sunt mai mici decât valoarea 1 milimetru.

Neutilizabil in circuitul civil

DATE DESPRE IMOBILUL NR. 60156

Oficiul de Cadastru şi Publicitate Imobiliară TELEORMAN
Biroul de Cadastru şi Publicitate Imobiliară Videle

A. Partea I. Descrierea imobilului

TEREN Extravilan

Adresa: Jud. Teleorman

Nr. Crt	Nr cadastral Nr. topografic	Suprafaţa* (mp)	Observaţii / Referinţe
A1	31495	Din acte: 6.300 Masurata: 4.713	Sector cadastral:15 Teren neimprejmuit;

B. Partea II. Proprietari şi acte

Inscrieri privitoare la dreptul de proprietate şi alte drepturi reale		Referinţe
31284 / 31/10/2025		
Hotarare Judecatoreasca nr. Sentinta civila nr.71, din 28/01/2008 emis de JUDECĂTORIA VIDELE (dosar nr. 1652/335/2007 ; Act Administrativ nr. Adeverinta nr.16173, din 18/09/2025 emis de PRIMARIA ORASULUI VIDELE; Act Notarial nr. Promisiune bilaterala de vanzare aut.nr.142, din 14/02/2025 emis de NP RALUCA ELENA CIUBOTARU);		
B1	Intabulare, drept de PROPRIETATE, cu titlu de cumparare, dobandit prin Hotarare Judecatoreasca, cota actuala 1/1, cota initiala 1/1	A1
	1) **POPA PETRE-AUREL**	
B2	Se noteaza Primisiunea de Vanzare Cumparare, pana la data de 14.02.2030	A1
	1) **BECHERU CAMELIA** 2) **BECHERU BOGDAN COSTIN**	

C. Partea III. SARCINI .

Inscrieri privind dezmembramintele dreptului de proprietate, drepturi reale de garanţie şi sarcini	Referinţe
NU SUNT	

Neutilizabil în procesul civil

Anexa Nr. 1 La Partea I

Teren

Nr cadastral	Suprafaţa (mp)*	Observaţii / Referinţe
31495	Din acte: 6.300 Masurata: 4.713	

* Suprafaţa este determinată in planul de proiecţie Stereo 70.

DETALII LINIARE IMOBIL

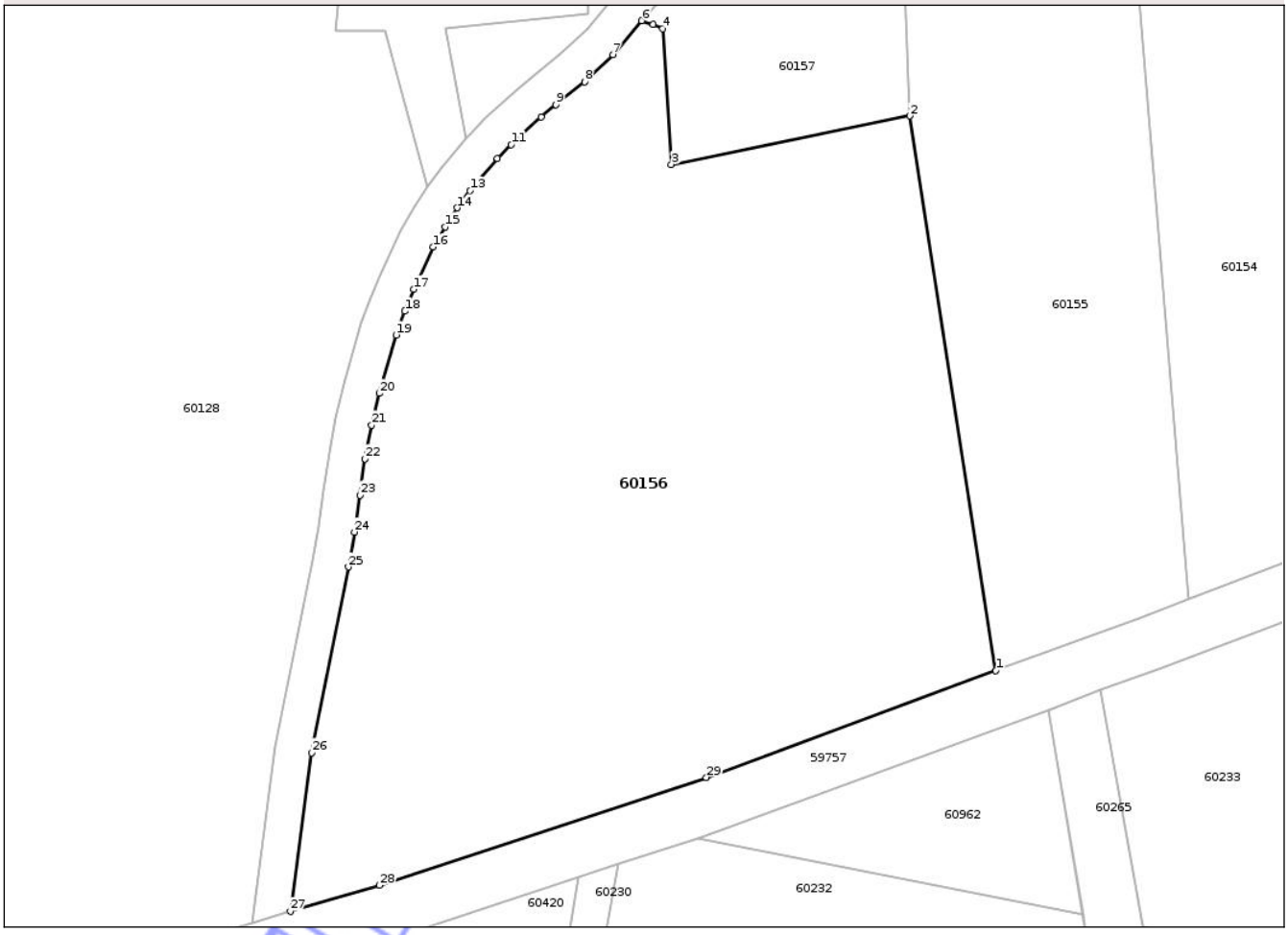

Date referitoare la teren

Crt	Categorie folosinţă	Intra vilan	Suprafaţa (mp)	Tarla	Parcelă	Nr. topo	Observaţii / Referinţe
1	arabil	NU	4.713	93	875/29	-	LOT1; Imobilul este despărțit de sondă. Diferența de suprafață se regasește la ID 60152. ID 60152 (P875/29 LOT2 - 1587 mp) + ID 60156 (P875/29 LOT1 - 4713 mp)= 6300 mp

Lungime Segmente

1) Valorile lungimilor segmentelor sunt obţinute din proiecţie în plan.

Punct început	X / Y	Punct sfârşit	X / Y	Lungime segment (** (m)
1	546.435,114 310.313,798	2	546.425,674 310.374,513	61.444
3	546.399,594 310.369,203	4	546.398,634 310.384,063	14.891
5	546.397,614 310.384,543	6	546.396,336 310.384,93	1.335

Punct început	X / Y	Punct sfârşit	X / Y	Lungime segment (** (m)
2	546.425,674 310.374,513	3	546.399,594 310.369,203	26.615
4	546.398,634 310.384,063	5	546.397,614 310.384,543	1.127
6	546.396,336 310.384,93	7	546.393,19 310.381,202	4.878

Document care conține date cu caracter personal, protejat de prevederile Regulamentului (UE) nr. 679/2016 și Legii 190/2018

Punct început	X / Y	Punct sfârşit	X / Y	Lungime segment (** (m)
7	546.393,19 310.381,202	8	546.390,081 310.378,243	4.292
9	546.386,94 310.375,753	10	546.385,335 310.374,388	2.107
11	546.382,042 310.371,368	12	546.380,548 310.369,862	2.121
13	546.377,547 310.366,318	14	546.376,137 310.364,445	2.344
15	546.374,812 310.362,376	16	546.373,523 310.360,177	2.549
17	546.371,366 310.355,534	18	546.370,404 310.353,135	2.585
19	546.369,466 310.350,536	20	546.367,641 310.344,145	6.646
21	546.366,77 310.340,68	22	546.366,063 310.336,971	3.776
23	546.365,482 310.333,002	24	546.364,883 310.328,96	4.086
25	546.364,226 310.325,155	26	546.360,187 310.304,809	20.743
27	546.357,867 310.287,447	28	546.367,638 310.290,293	10.177
29	546.403,409 310.302,091	1	546.435,114 310.313,798	33.797

Punct început	X / Y	Punct sfârşit	X / Y	Lungime segment (** (m)
8	546.390,081 310.378,243	9	546.386,94 310.375,753	4.008
10	546.385,335 310.374,388	11	546.382,042 310.371,368	4.468
12	546.380,548 310.369,862	13	546.377,547 310.366,318	4.644
14	546.376,137 310.364,445	15	546.374,812 310.362,376	2.457
16	546.373,523 310.360,177	17	546.371,366 310.355,534	5.12
18	546.370,404 310.353,135	19	546.369,466 310.350,536	2.763
20	546.367,641 310.344,145	21	546.366,77 310.340,68	3.573
22	546.366,063 310.336,971	23	546.365,482 310.333,002	4.011
24	546.364,883 310.328,96	25	546.364,226 310.325,155	3.861
26	546.360,187 310.304,809	27	546.357,867 310.287,447	17.516
28	546.367,638 310.290,293	29	546.403,409 310.302,091	37.666

**** Lungimile segmentelor sunt determinate în planul de proiecţie Stereo 70 şi sunt rotunjite la 1 milimetru.**
***** Distanţa dintre puncte este formată din segmente cumulate ce sunt mai mici decât valoarea 1 milimetru.**

Neutilizabil în circuitul civil

DATE DESPRE IMOBILUL NR. 60157

Oficiul de Cadastru şi Publicitate Imobiliară TELEORMAN
Biroul de Cadastru şi Publicitate Imobiliară Videle

A. Partea I. Descrierea imobilului

Nr. CF vechi:940
Nr. cadastral vechi:1112

TEREN Extravilan

Adresa: Jud. Teleorman

Nr. Crt	Nr cadastral Nr. topografic	Suprafaţa* (mp)	Observaţii / Referinţe
A1	22478	680	Sector cadastral:15 Teren neimprejmuit; Sonda 3450 Videle Vest

B. Partea II. Proprietari şi acte

Inscrieri privitoare la dreptul de proprietate şi alte drepturi reale		Referinţe
468 / 30/08/2004		
Act Administrativ nr. 8170, din 24/02/2003 emis de MINISTERUL INDUSTRIEI SI RESURSELOR (asupra terenurilor SERIA MO3 NR);		
B1	Intabulare, drept de PROPRIETATEcu titlu de drept atestare, dobandit prin Lege, cota actuala 1/1, cota initiala 1/1	A1
	1) **SC OMV PETROM SA**, CIF:1590082	
	OBSERVATII: (provenita din conversia CF 940)	

C. Partea III. SARCINI .

Inscrieri privind dezmembramintele dreptului de proprietate, drepturi reale de garanţie şi sarcini	Referinţe
NU SUNT	

Neutilizabil în circuitul civil

Anexa Nr. 1 La Partea I

Teren

Nr cadastral	Suprafaţa (mp)*	Observaţii / Referinţe
22478	680	Sonda 3450 Videle Vest

* Suprafaţa este determinată in planul de proiecţie Stereo 70.

DETALII LINIARE IMOBIL

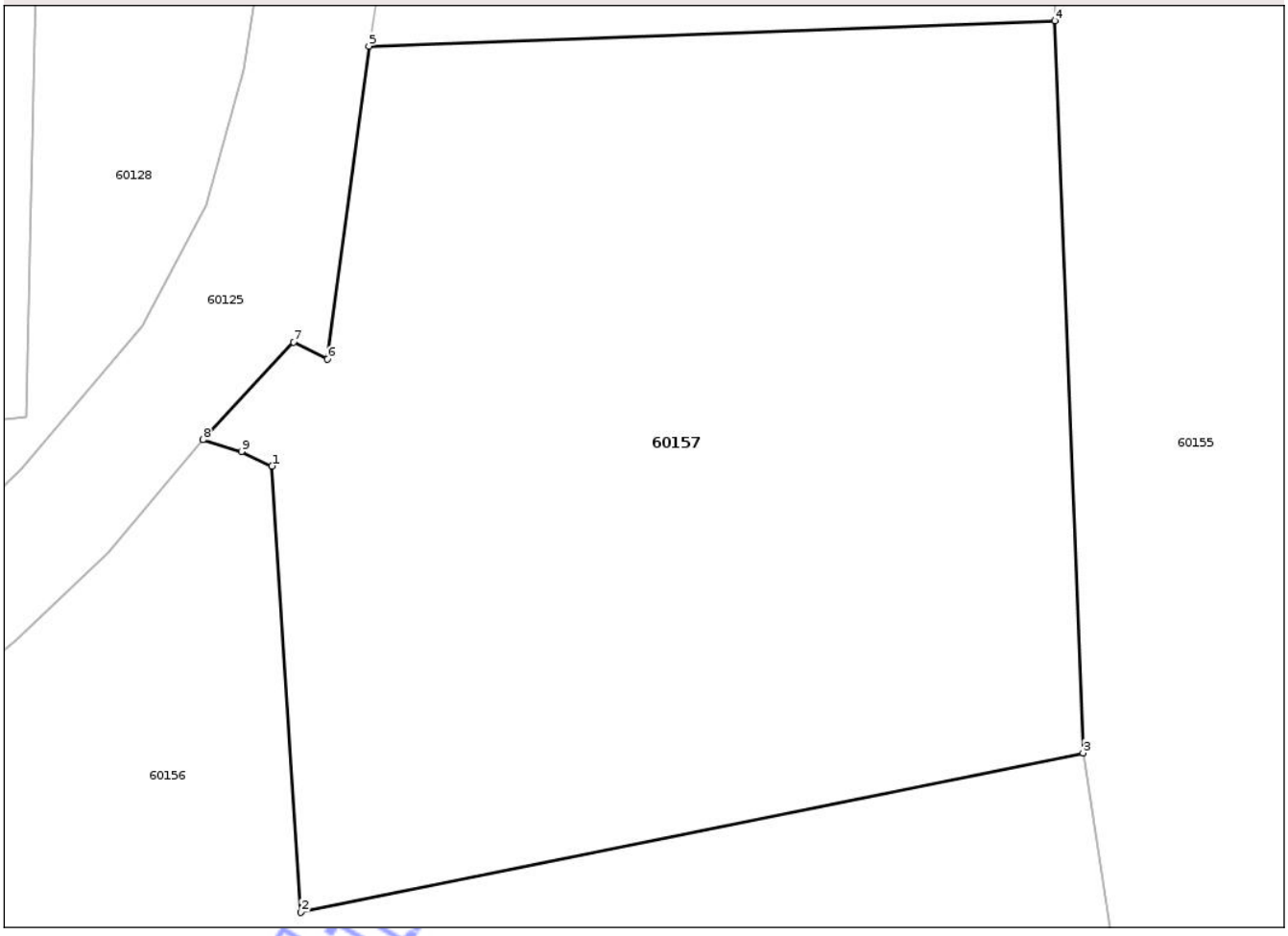

Date referitoare la teren

Crt	Categorie folosinţă	Intra vilan	Suprafaţa (mp)	Tarla	Parcelă	Nr. topo	Observaţii / Referinţe
1	curti constructii	NU	673	93	904	-	
2	drum	NU	7	93	904	-	

Lungime Segmente
1) Valorile lungimilor segmentelor sunt obţinute din proiecţie în plan.

Punct început	X / Y	Punct sfârşit	X / Y	Lungime segment (** (m)
1	546.398,634 310.384,063	2	546.399,594 310.369,203	14.891
2	546.399,594 310.369,203	3	546.425,674 310.374,513	26.615
3	546.425,674 310.374,513	4	546.424,734 310.398,883	24.388
4	546.424,734 310.398,883	5	546.401,867 310.398,043	22.882

Document care conţine date cu caracter personal, protejat de prevederile Regulamentului (UE) nr. 679/2016 şi Legii 190/2018

Punct început	X / Y	Punct sfârşit	X / Y	Lungime segment (** (m)
5	546.401,867 310.398,043	6	546.400,486 310.387,617	10.517
6	546.400,486 310.387,617	7	546.399,36 310.388,182	1.26
7	546.399,36 310.388,182	8	546.396,336 310.384,93	4.441
8	546.396,336 310.384,93	9	546.397,614 310.384,543	1.335
9	546.397,614 310.384,543	1	546.398,634 310.384,063	1.127

**** Lungimile segmentelor sunt determinate în planul de proiecţie Stereo 70 şi sunt rotunjite la 1 milimetru.**
***** Distanţa dintre puncte este formată din segmente cumulate ce sunt mai mici decât valoarea 1 milimetru.**

Neutilizabil in circuitul civil

DATE DESPRE IMOBILUL NR. 60158

Oficiul de Cadastru şi Publicitate Imobiliară TELEORMAN
Biroul de Cadastru şi Publicitate Imobiliară Videle

A. Partea I. Descrierea imobilului

Nr. CF vechi:940
Nr. cadastral vechi:829

TEREN Extravilan

Adresa: Jud. Teleorman

Nr. Crt	Nr cadastral Nr. topografic	Suprafaţa* (mp)	Observaţii / Referinţe
A1	22091	614	Sector cadastral:15 Teren neimprejmuit; Sonda 2025 Videle Vest

B. Partea II. Proprietari şi acte

Inscrieri privitoare la dreptul de proprietate şi alte drepturi reale		Referinţe
468 / 30/08/2004		
Act Administrativ nr. 8170, din 24/02/2003 emis de MINISTERUL INDUSTRIEI SI RESURSELOR;		
B1	Intabulare, drept de PROPRIETATE, dobandit prin Lege, cota actuala 1/1, cota initiala 1/1	A1
	1) **OMV PETROM S.A.**, CIF:1590082	
	OBSERVATII: (provenita din conversia CF 940)	
14737 / 10/05/2024		
Act Administrativ nr. 4987, din 09/03/2023 emis de OCPI TELEORMAN (inscris sub semnatura privata nr CERERE din 09.05.2024, emis de Dumitru George);		
B7	Se respinge cererea ce are ca obiect notarea schimbarii denumirii proprietarului tabular din SNP PETROM S.A in OMV PETROM S.A. intrucat aceasta notare a fost operata prin incheierea nr. 13300 din 17.04.2024,cererea neavand astfel obiect	A1

C. Partea III. SARCINI .

Inscrieri privind dezmembramintele dreptului de proprietate, drepturi reale de garanţie şi sarcini	Referinţe
NU SUNT	

Neutilizabil în circuitul civil

Anexa Nr. 1 La Partea I

Teren

Nr cadastral	Suprafaţa (mp)*	Observaţii / Referinţe
22091	614	Sonda 2025 Videle Vest

* Suprafaţa este determinată in planul de proiecţie Stereo 70.

DETALII LINIARE IMOBIL



Date referitoare la teren

Crt	Categorie folosinţă	Intra vilan	Suprafaţa (mp)	Tarla	Parcelă	Nr. topo	Observaţii / Referinţe
1	curti constructii	NU	552	93	895	-	
2	drum	NU	62	93	895	-	

Lungime Segmente
1) Valorile lungimilor segmentelor sunt obţinute din proiecţie în plan.

Punct început	X / Y	Punct sfârşit	X / Y	Lungime segment (** (m)
1	546.521,63 310.423,694	2	546.521,356 310.420,058	3.646
2	546.521,356 310.420,058	3	546.543,135 310.420,6	21.786
3	546.543,135 310.420,6	4	546.542,388 310.432,703	12.126
4	546.542,388 310.432,703	5	546.553,538 310.432,346	11.156

Document care conţine date cu caracter personal, protejat de prevederile Regulamentului (UE) nr. 679/2016 şi Legii 190/2018

Punct început	X / Y	Punct sfârşit	X / Y	Lungime segment (** (m)
5	546.553,538 310.432,346	6	546.548,853 310.439,201	8.303
6	546.548,853 310.439,201	7	546.541,722 310.439,529	7.139
7	546.541,722 310.439,529	8	546.540,358 310.448,748	9.319
8	546.540,358 310.448,748	9	546.523,477 310.448,236	16.889
9	546.523,477 310.448,236	1	546.521,63 310.423,694	24.611

**** Lungimile segmentelor sunt determinate în planul de proiecţie Stereo 70 şi sunt rotunjite la 1 milimetru.**
***** Distanţa dintre puncte este formată din segmente cumulate ce sunt mai mici decât valoarea 1 milimetru.**

Neutilizabil in circuitul civil

DATE DESPRE IMOBILUL NR. 60159

Oficiul de Cadastru şi Publicitate Imobiliară TELEORMAN
Biroul de Cadastru şi Publicitate Imobiliară Videle

A. Partea I. Descrierea imobilului

Nr. CF vechi:940
Nr. cadastral vechi:1218

TEREN Extravilan

Adresa: Jud. Teleorman

Nr. Crt	Nr cadastral Nr. topografic	Suprafaţa* (mp)	Observaţii / Referinţe
A1	22820	1.012	Sector cadastral:15 Teren neimprejmuit; Sonda 3384 Videle Vest

B. Partea II. Proprietari şi acte

Inscrieri privitoare la dreptul de proprietate şi alte drepturi reale		Referinţe
468 / 30/08/2004		
Act Administrativ nr. 8170, din 24/02/2003 emis de MINISTERUL INDUSTRIEI SI RESURSELOR;		
B1	Intabulare, drept de PROPRIETATE, dobandit prin Lege, cota actuala 1/1, cota initiala 1/1	A1
	1) **OMV PETROM SA**, CIF:10143369	
	OBSERVATII: (provenita din conversia CF 940)	

C. Partea III. SARCINI .

Inscrieri privind dezmembramintele dreptului de proprietate, drepturi reale de garanţie şi sarcini	Referinţe
NU SUNT	

Neutilizabil în circuitul civil

Anexa Nr. 1 La Partea I

Teren

Nr cadastral	Suprafaţa (mp)*	Observaţii / Referinţe
22820	1.012	Sonda 3384 Videle Vest

* Suprafaţa este determinată in planul de proiecţie Stereo 70.

DETALII LINIARE IMOBIL



Date referitoare la teren

Crt	Categorie folosinţă	Intra vilan	Suprafaţa (mp)	Tarla	Parcelă	Nr. topo	Observaţii / Referinţe
1	curti constructii	NU	811	93	895	-	
2	drum	NU	201	93	895	-	

Lungime Segmente
1) Valorile lungimilor segmentelor sunt obţinute din proiecţie în plan.

Punct început	X / Y	Punct sfârşit	X / Y	Lungime segment (** (m)
1	546.520,42 310.409,29	2	546.538,261 310.409,486	17.842
2	546.538,261 310.409,486	3	546.554,17 310.409,66	15.91
3	546.554,17 310.409,66	4	546.554,88 310.415,46	5.843
4	546.554,88 310.415,46	5	546.520,37 310.415,27	34.511

Document care conţine date cu caracter personal, protejat de prevederile Regulamentului (UE) nr. 679/2016 şi Legii 190/2018

Punct început	X / Y	Punct sfârşit	X / Y	Lungime segment (** (m)
5	546.520,37 310.415,27	6	546.518,63 310.423,92	8.823
6	546.518,63 310.423,92	7	546.492,07 310.420,46	26.784
7	546.492,07 310.420,46	8	546.496,33 310.392,32	28.461
8	546.496,33 310.392,32	9	546.496,74 310.389,61	2.741
9	546.496,74 310.389,61	10	546.522,42 310.394,27	26.099
10	546.522,42 310.394,27	1	546.520,42 310.409,29	15.153

**** Lungimile segmentelor sunt determinate în planul de proiecţie Stereo 70 şi sunt rotunjite la 1 milimetru.**
***** Distanţa dintre puncte este formată din segmente cumulate ce sunt mai mici decât valoarea 1 milimetru.**

Neutilizabil in circuitul civil

DATE DESPRE IMOBILUL NR. 60160

Oficiul de Cadastru şi Publicitate Imobiliară TELEORMAN
Biroul de Cadastru şi Publicitate Imobiliară Videle

A. Partea I. Descrierea imobilului

TEREN Extravilan

Adresa: Jud. Teleorman

Nr. Crt	Nr cadastral Nr. topografic	Suprafaţa* (mp)	Observaţii / Referinţe
A1		873	Sector cadastral:15 Teren neimprejmuit;

B. Partea II. Proprietari şi acte

Inscrieri privitoare la dreptul de proprietate şi alte drepturi reale		Referinţe
/		
Act Administrativ nr. 23306, din 04/12/2024 emis de PRIMĂRIA ORAȘULUI VIDELE;		
B1	Inscrierea posesiei, drept de PROPRIETATE, dobandit prin Lege, cota actuala 1/1, cota initiala 1/1	A1
	1) **NEIDENTIFICAT NEIDENTIFICAT**	
Act Normativ nr. 7, din 13/03/1996 emis de PARLAMENTUL ROMÂNIEI (art. 13);		
B2	Se noteaza mentiunea de proprietar neidentificat	A1

C. Partea III. SARCINI .

Inscrieri privind dezmembramintele dreptului de proprietate, drepturi reale de garanţie şi sarcini	Referinţe
NU SUNT	

Neutilizabil în circuitul civil

Anexa Nr. 1 La Partea I

Teren

Nr cadastral	Suprafaţa (mp)*	Observaţii / Referinţe
	873	

* Suprafaţa este determinată in planul de proiecţie Stereo 70.

DETALII LINIARE IMOBIL



Date referitoare la teren

Crt	Categorie folosinţă	Intra vilan	Suprafaţa (mp)	Tarla	Parcelă	Nr. topo	Observaţii / Referinţe
1	neproductiv	NU	873	93	904/1/1	-	

Lungime Segmente
1) Valorile lungimilor segmentelor sunt obţinute din proiecţie în plan.

Punct început	X / Y	Punct sfârşit	X / Y	Lungime segment (** (m)
1	546.541,722 310.439,529	2	546.548,853 310.439,201	7.139
2	546.548,853 310.439,201	3	546.546,941 310.442,687	3.976
3	546.546,941 310.442,687	4	546.544,529 310.447,089	5.019
4	546.544,529 310.447,089	5	546.542,143 310.457,732	10.907
5	546.542,143 310.457,732	6	546.532,619 310.490,632	34.251

Document care conţine date cu caracter personal, protejat de prevederile Regulamentului (UE) nr. 679/2016 şi Legii 190/2018

Punct început	X / Y	Punct sfârşit	X / Y	Lungime segment (** (m)
6	546.532,619 310.490,632	7	546.514,313 310.488,843	18.393
7	546.514,313 310.488,843	8	546.523,477 310.448,236	41.628
8	546.523,477 310.448,236	9	546.540,358 310.448,748	16.889
9	546.540,358 310.448,748	1	546.541,722 310.439,529	9.319

**** Lungimile segmentelor sunt determinate în planul de proiecţie Stereo 70 şi sunt rotunjite la 1 milimetru.**
***** Distanţa dintre puncte este formată din segmente cumulate ce sunt mai mici decât valoarea 1 milimetru.**

Neutilizabil in circuitul civil

DATE DESPRE IMOBILUL NR. 60161

Oficiul de Cadastru şi Publicitate Imobiliară TELEORMAN
Biroul de Cadastru şi Publicitate Imobiliară Videle

A. Partea I. Descrierea imobilului

TEREN Extravilan

Adresa: Jud. Teleorman

Nr. Crt	Nr cadastral Nr. topografic	Suprafaţa* (mp)	Observaţii / Referinţe
A1		529	Sector cadastral:15 Teren neimprejmuit;

B. Partea II. Proprietari şi acte

Inscrieri privitoare la dreptul de proprietate şi alte drepturi reale		Referinţe
/		
Act Administrativ nr. 23306, din 04/12/2024 emis de PRIMĂRIA ORAȘULUI VIDELE;		
B1	Inscrierea posesiei, drept de PROPRIETATE, dobandit prin Lege, cota actuala 1/1, cota initiala 1/1	A1
	1) **NEIDENTIFICAT NEIDENTIFICAT**	
Act Normativ nr. 7, din 13/03/1996 emis de PARLAMENTUL ROMÂNIEI (art. 13);		
B2	Se noteaza mentiunea de proprietar neidentificat	A1

C. Partea III. SARCINI .

Inscrieri privind dezmembramintele dreptului de proprietate, drepturi reale de garanţie şi sarcini	Referinţe
NU SUNT	

Neutilizabil în circuitul civil

Anexa Nr. 1 La Partea I

Teren

Nr cadastral	Suprafaţa (mp)*	Observaţii / Referinţe
	529	

* Suprafaţa este determinată in planul de proiecţie Stereo 70.

DETALII LINIARE IMOBIL

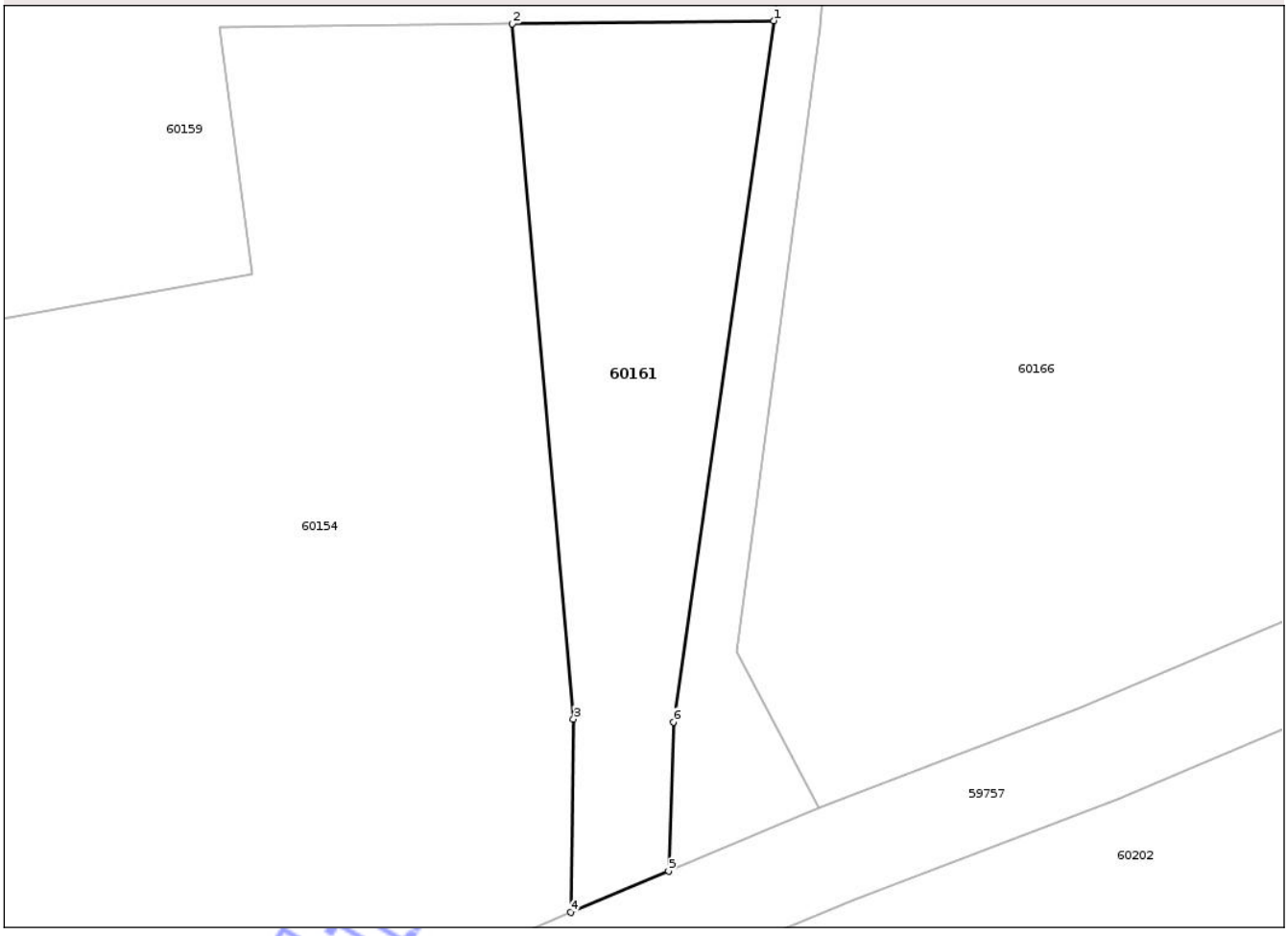

Date referitoare la teren

Crt	Categorie folosinţă	Intra vilan	Suprafaţa (mp)	Tarla	Parcelă	Nr. topo	Observaţii / Referinţe
1	neproductiv	NU	529	93	904/1/3	-	

Lungime Segmente
1) Valorile lungimilor segmentelor sunt obţinute din proiecţie în plan.

Punct început	X / Y	Punct sfârşit	X / Y	Lungime segment (** (m)
1	546.554,17 310.409,66	2	546.538,261 310.409,486	15.91
2	546.538,261 310.409,486	3	546.541,982 310.367,181	42.468
3	546.541,982 310.367,181	4	546.541,812 310.355,426	11.756
4	546.541,812 310.355,426	5	546.547,765 310.357,94	6.462
5	546.547,765 310.357,94	6	546.548,059 310.367,004	9.069

Document care conţine date cu caracter personal, protejat de prevederile Regulamentului (UE) nr. 679/2016 şi Legii 190/2018

Punct început	X / Y	Punct sfârşit	X / Y	Lungime segment (** (m)
6	546.548,059 310.367,004	1	546.554,17 310.409,66	43.092

** Lungimile segmentelor sunt determinate în planul de proiecţie Stereo 70 şi sunt rotunjite la 1 milimetru.
*** Distanţa dintre puncte este formată din segmente cumulate ce sunt mai mici decât valoarea 1 milimetru.

Neutilizabil in circuitul civil

DATE DESPRE IMOBILUL NR. 60162

Oficiul de Cadastru şi Publicitate Imobiliară TELEORMAN
Biroul de Cadastru şi Publicitate Imobiliară Videle

A. Partea I. Descrierea imobilului

TEREN Extravilan

Adresa: Jud. Teleorman

Nr. Crt	Nr cadastral Nr. topografic	Suprafaţa* (mp)	Observaţii / Referinţe
A1		333	Sector cadastral:15 Teren neimprejmuit;

B. Partea II. Proprietari şi acte

Inscrieri privitoare la dreptul de proprietate şi alte drepturi reale		Referinţe
/		
Act Administrativ nr. 23306, din 04/12/2024 emis de PRIMĂRIA ORAȘULUI VIDELE;		
B1	Inscrierea posesiei, drept de PROPRIETATE, dobandit prin Lege, cota actuala 1/1, cota initiala 1/1	A1
	1) **NEIDENTIFICAT NEIDENTIFICAT**	
Act Normativ nr. 7, din 13/03/1996 emis de PARLAMENTUL ROMÂNIEI (art. 13);		
B2	Se noteaza mentiunea de proprietar neidentificat	A1

C. Partea III. SARCINI .

Inscrieri privind dezmembramintele dreptului de proprietate, drepturi reale de garanţie şi sarcini	Referinţe
NU SUNT	

Neutilizabil în circuitul civil

Anexa Nr. 1 La Partea I

Teren

Nr cadastral	Suprafaţa (mp)*	Observaţii / Referinţe
	333	

* Suprafaţa este determinată in planul de proiecţie Stereo 70.

DETALII LINIARE IMOBIL

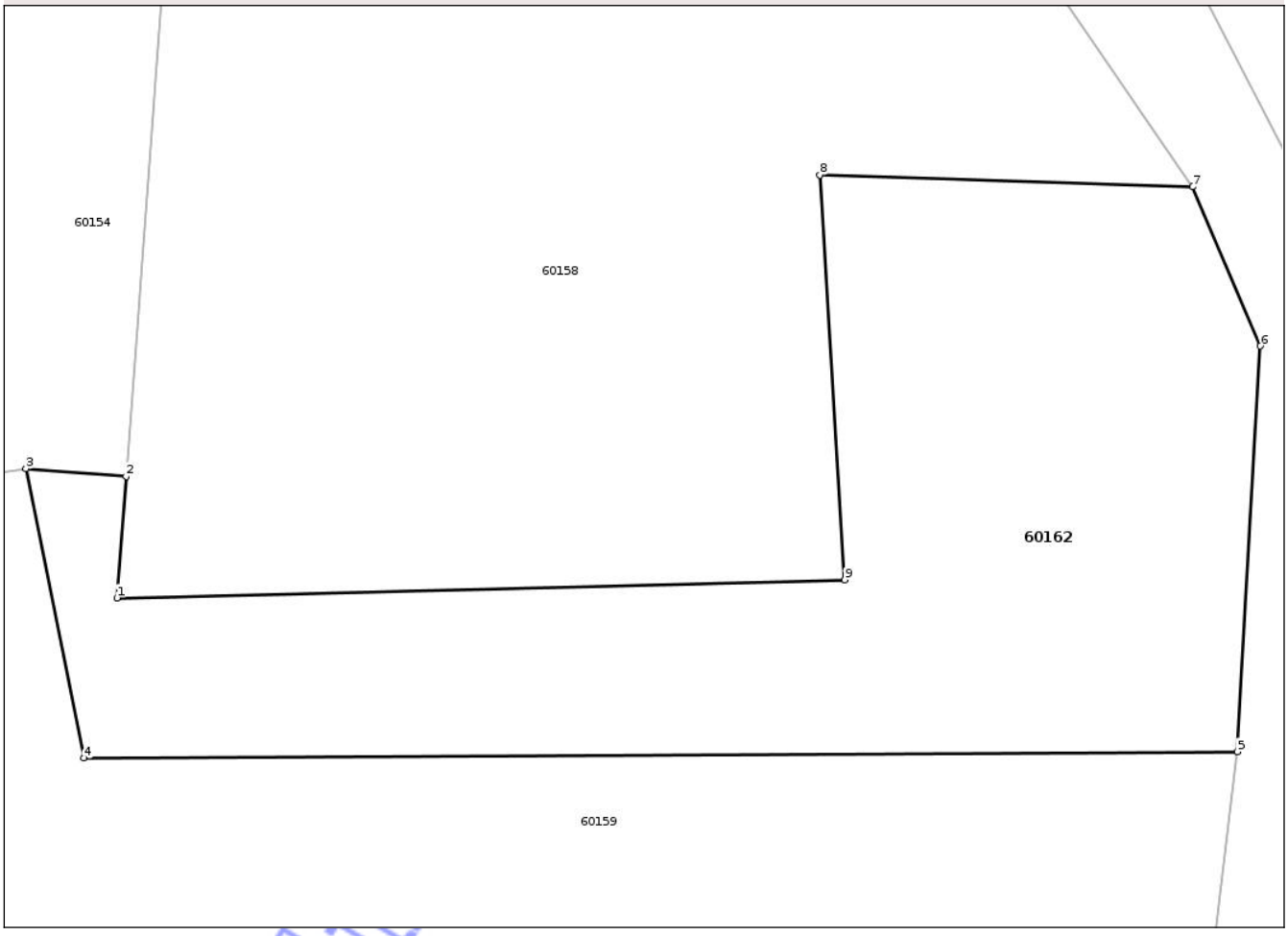

Date referitoare la teren

Crt	Categorie folosinţă	Intra vilan	Suprafaţa (mp)	Tarla	Parcelă	Nr. topo	Observaţii / Referinţe
1	neproductiv	NU	333	93	904/1/2	-	

Lungime Segmente
1) Valorile lungimilor segmentelor sunt obţinute din proiecţie în plan.

Punct început	X / Y	Punct sfârşit	X / Y	Lungime segment (** (m)
1	546.521,356 310.420,058	2	546.521,63 310.423,694	3.646
2	546.521,63 310.423,694	3	546.518,63 310.423,92	3.009
3	546.518,63 310.423,92	4	546.520,37 310.415,27	8.823
4	546.520,37 310.415,27	5	546.554,88 310.415,46	34.511
5	546.554,88 310.415,46	6	546.555,568 310.427,586	12.146

Document care conţine date cu caracter personal, protejat de prevederile Regulamentului (UE) nr. 679/2016 şi Legii 190/2018

Punct început	X / Y	Punct sfârşit	X / Y	Lungime segment (** (m)
6	546.555,568 310.427,586	7	546.553,538 310.432,346	5.175
7	546.553,538 310.432,346	8	546.542,388 310.432,703	11.156
8	546.542,388 310.432,703	9	546.543,135 310.420,6	12.126
9	546.543,135 310.420,6	1	546.521,356 310.420,058	21.786

**** Lungimile segmentelor sunt determinate în planul de proiecţie Stereo 70 şi sunt rotunjite la 1 milimetru.**
***** Distanţa dintre puncte este formată din segmente cumulate ce sunt mai mici decât valoarea 1 milimetru.**

Neutilizabil in circuitul civil

DATE DESPRE IMOBILUL NR. 60163

Oficiul de Cadastru şi Publicitate Imobiliară TELEORMAN
Biroul de Cadastru şi Publicitate Imobiliară Videle

A. Partea I. Descrierea imobilului

Nr. CF vechi:940
Nr. cadastral vechi:1387

TEREN Extravilan

Adresa: Jud. Teleorman

Nr. Crt	Nr cadastral Nr. topografic	Suprafaţa* (mp)	Observaţii / Referinţe
A1	22882	820	Sector cadastral:15 Teren neimprejmuit; Sonda 3549 Videle Vest

B. Partea II. Proprietari şi acte

Inscrieri privitoare la dreptul de proprietate şi alte drepturi reale		Referinţe
468 / 30/08/2004		
Act Administrativ nr. 8170, din 24/02/2003 emis de MINISTERUL INDUSTRIEI SI RESURSELOR;		
B1	Intabulare, drept de PROPRIETATE, dobandit prin Lege, cota actuala 1/1, cota initiala 1/1	A1
	1) **OMV PETROM SA**, CIF:1590082	
	OBSERVATII: (provenita din conversia CF 940)	

C. Partea III. SARCINI .

Inscrieri privind dezmembramintele dreptului de proprietate, drepturi reale de garanţie şi sarcini	Referinţe
NU SUNT	

Neutilizabil în circuitul civil

Anexa Nr. 1 La Partea I

Teren

Nr cadastral	Suprafaţa (mp)*	Observaţii / Referinţe
22882	820	Sonda 3549 Videle Vest

* Suprafaţa este determinată in planul de proiecţie Stereo 70.

DETALII LINIARE IMOBIL

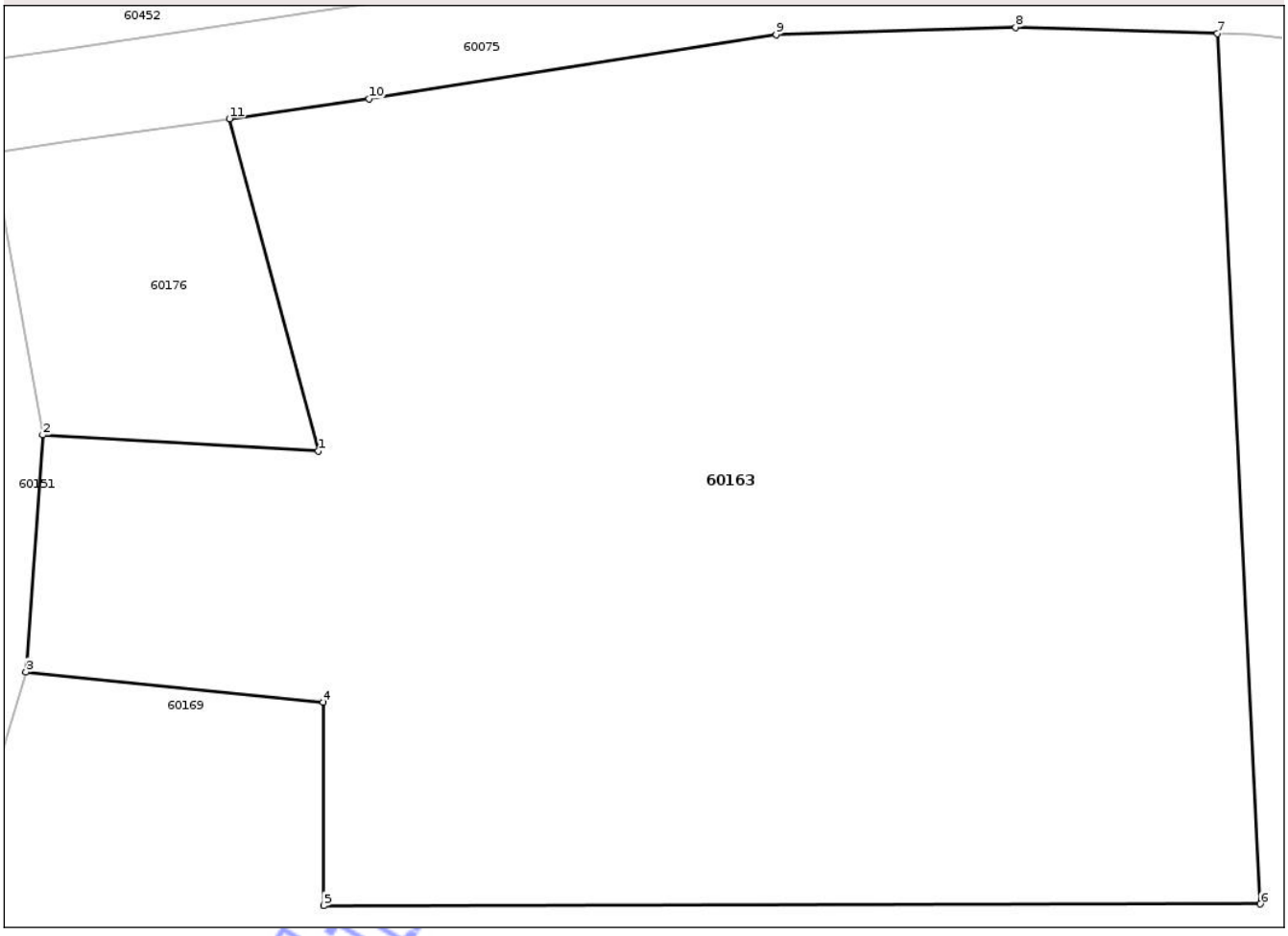

Date referitoare la teren

Crt	Categorie folosință	Intra vilan	Suprafaţa (mp)	Tarla	Parcelă	Nr. topo	Observaţii / Referinţe
1	curti constructii	NU	754	93	895	-	
2	drum	NU	66	93	895	-	

Lungime Segmente
1) Valorile lungimilor segmentelor sunt obţinute din proiecţie în plan.

Punct început	X / Y	Punct sfârşit	X / Y	Lungime segment (** (m)
1	546.598,89 310.644,08	2	546.590,43 310.644,57	8.474
2	546.590,43 310.644,57	3	546.589,91 310.637,29	7.299
3	546.589,91 310.637,29	4	546.599,04 310.636,37	9.176
4	546.599,04 310.636,37	5	546.599,056 310.630,132	6.238

Document care conține date cu caracter personal, protejat de prevederile Regulamentului (UE) nr. 679/2016 și Legii 190/2018

Punct început	X / Y	Punct sfârşit	X / Y	Lungime segment (** (m)
5	546.599,056 310.630,132	6	546.627,821 310.630,183	28.765
6	546.627,821 310.630,183	7	546.626,505 310.656,878	26.727
7	546.626,505 310.656,878	8	546.620,299 310.657,067	6.209
8	546.620,299 310.657,067	9	546.612,949 310.656,849	7.353
9	546.612,949 310.656,849	10	546.600,446 310.654,885	12.656
10	546.600,446 310.654,885	11	546.596,163 310.654,27	4.327
11	546.596,163 310.654,27	1	546.598,89 310.644,08	10.549

**** Lungimile segmentelor sunt determinate în planul de proiecţie Stereo 70 şi sunt rotunjite la 1 milimetru.**
***** Distanţa dintre puncte este formată din segmente cumulate ce sunt mai mici decât valoarea 1 milimetru.**

Neutilizabil in circuitul civil

DATE DESPRE IMOBILUL NR. 60164

Oficiul de Cadastru şi Publicitate Imobiliară TELEORMAN
Biroul de Cadastru şi Publicitate Imobiliară Videle

A. Partea I. Descrierea imobilului

TEREN Extravilan

Adresa: Jud. Teleorman

Nr. Crt	Nr cadastral Nr. topografic	Suprafaţa* (mp)	Observaţii / Referinţe
A1	24362	17.364	Sector cadastral:15 Teren neimprejmuit;

B. Partea II. Proprietari şi acte

Inscrieri privitoare la dreptul de proprietate şi alte drepturi reale		Referinţe
3493 / 15/02/2023		
Hotarare Judecatoreasca nr. 1611, din 12/12/2018 emis de JUDECATORIA VIDELE (Sentinta civila nr. –dosar nr.4152/335/2016);		
B5	Intabulare, drept de PROPRIETATEcu titlu de cumparare, dobandit prin Hotarare Judecatoreasca, cota actuala 1/1, cota initiala 1/1	A1
	1) **HOLLEMAN AGRO PROD SRL**, CIF:34533040	

C. Partea III. SARCINI .

Inscrieri privind dezmembramintele dreptului de proprietate, drepturi reale de garanţie şi sarcini	Referinţe
NU SUNT	

Neutilizabil în circuitul civil

Anexa Nr. 1 La Partea I

Teren

Nr cadastral	Suprafaţa (mp)*	Observaţii / Referinţe
24362	17.364	

* Suprafaţa este determinată in planul de proiecţie Stereo 70.

DETALII LINIARE IMOBIL

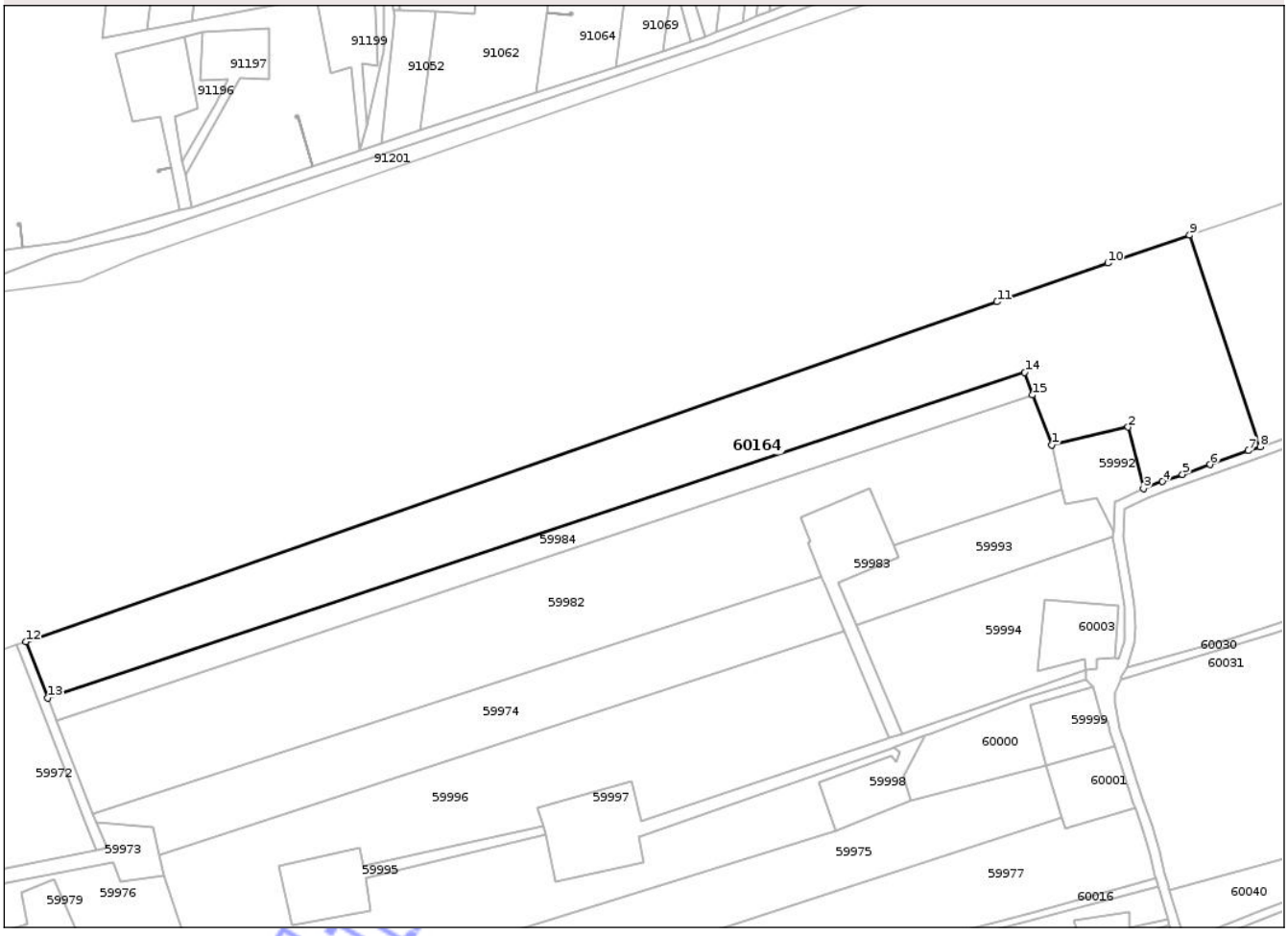

Date referitoare la teren

Crt	Categorie folosinţă	Intra vilan	Suprafaţa (mp)	Tarla	Parcelă	Nr. topo	Observaţii / Referinţe
1	arabil	NU	17.364	93	30	-	

Lungime Segmente

1) Valorile lungimilor segmentelor sunt obţinute din proiecţie în plan.

Punct început	X / Y	Punct sfârşit	X / Y	Lungime segment (** (m)
1	545.218,689 310.492,037	2	545.249,172 310.499,06	31.282
2	545.249,172 310.499,06	3	545.255,292 310.474,649	25.166
3	545.255,292 310.474,649	4	545.262,826 310.477,417	8.026
4	545.262,826 310.477,417	5	545.270,784 310.480,25	8.447
5	545.270,784 310.480,25	6	545.281,856 310.484,177	11.748

Document care conţine date cu caracter personal, protejat de prevederile Regulamentului (UE) nr. 679/2016 şi Legii 190/2018

Punct început	X / Y	Punct sfârşit	X / Y	Lungime segment (** (m)
6	545.281,856 310.484,177	7	545.296,927 310.489,678	16.044
7	545.296,927 310.489,678	8	545.301,767 310.491,337	5.116
8	545.301,767 310.491,337	9	545.273,583 310.575,436	88.696
9	545.273,583 310.575,436	10	545.241,099 310.564,28	34.346
10	545.241,099 310.564,28	11	545.196,978 310.548,89	46.728
11	545.196,978 310.548,89	12	544.810,274 310.413,745	409.639
12	544.810,274 310.413,745	13	544.818,976 310.391,36	24.017
13	544.818,976 310.391,36	14	545.208,024 310.520,77	410.006
14	545.208,024 310.520,77	15	545.211,057 310.511,825	9.445
15	545.211,057 310.511,825	1	545.218,689 310.492,037	21.209

**** Lungimile segmentelor sunt determinate în planul de proiecţie Stereo 70 şi sunt rotunjite la 1 milimetru.**
***** Distanţa dintre puncte este formată din segmente cumulate ce sunt mai mici decât valoarea 1 milimetru.**

Neutilizabil în circuitul civil

DATE DESPRE IMOBILUL NR. 60165

Oficiul de Cadastru şi Publicitate Imobiliară TELEORMAN
Biroul de Cadastru şi Publicitate Imobiliară Videle

A. Partea I. Descrierea imobilului

Nr. CF vechi:940
Nr. cadastral vechi:1306

TEREN Extravilan

Adresa: Jud. Teleorman

Nr. Crt	Nr cadastral Nr. topografic	Suprafaţa* (mp)	Observaţii / Referinţe
A1	22121	845	Sector cadastral:15 Teren neimprejmuit; Sonda 3331 Videle Vest

B. Partea II. Proprietari şi acte

Inscrieri privitoare la dreptul de proprietate şi alte drepturi reale		Referinţe
468 / 30/08/2004		
Act Administrativ nr. 8170, din 24/02/2003 emis de MINISTERUL INDUSTRIEI SI RESURSELOR (certificat de atestare a dreptului de proprietate asupra terenurilor seria MO3, nr);		
B1	Intabulare, drept de PROPRIETATE, dobandit prin Lege, cota actuala 1/1, cota initiala 1/1	A1
	1) **SC OMV PETROM SA.**, CIF:1590082	
	OBSERVATII: (provenita din conversia CF 940)	

C. Partea III. SARCINI .

Inscrieri privind dezmembramintele dreptului de proprietate, drepturi reale de garanţie şi sarcini	Referinţe
NU SUNT	

Neutilizabil în circuitul civil

Anexa Nr. 1 La Partea I

Teren

Nr cadastral	Suprafaţa (mp)*	Observaţii / Referinţe
22121	845	Sonda 3331 Videle Vest

* Suprafaţa este determinată in planul de proiecţie Stereo 70.

DETALII LINIARE IMOBIL

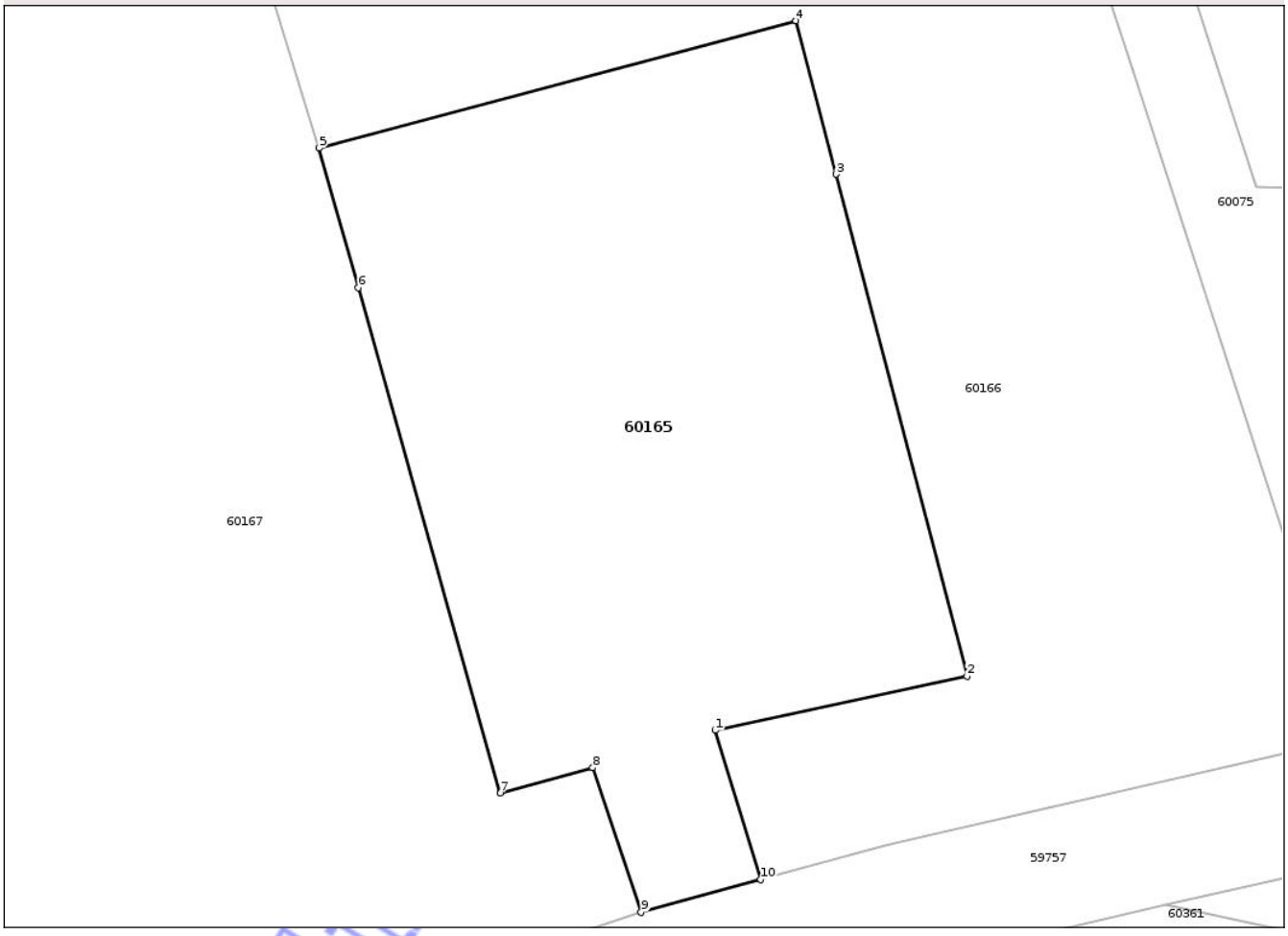

Date referitoare la teren

Crt	Categorie folosință	Intra vilan	Suprafaţa (mp)	Tarla	Parcelă	Nr. topo	Observaţii / Referinţe
1	curti constructii	NU	798	93	908	-	
2	drum	NU	47	93	908	-	

Lungime Segmente
1) Valorile lungimilor segmentelor sunt obţinute din proiecţie în plan.

Punct început	X / Y	Punct sfârşit	X / Y	Lungime segment (** (m)
1	546.715,215 310.433,14	2	546.727,67 310.435,806	12.737
2	546.727,67 310.435,806	3	546.721,186 310.460,621	25.648
3	546.721,186 310.460,621	4	546.719,204 310.468,206	7.84
4	546.719,204 310.468,206	5	546.695,614 310.461,905	24.417

Document care conține date cu caracter personal, protejat de prevederile Regulamentului (UE) nr. 679/2016 și Legii 190/2018

Punct început	X / Y	Punct sfârşit	X / Y	Lungime segment (** (m)
5	546.695,614 310.461,905	6	546.697,556 310.455,005	7.168
6	546.697,556 310.455,005	7	546.704,585 310.430,032	25.943
7	546.704,585 310.430,032	8	546.709,155 310.431,288	4.739
8	546.709,155 310.431,288	9	546.711,545 310.424,139	7.538
9	546.711,545 310.424,139	10	546.717,459 310.425,766	6.134
10	546.717,459 310.425,766	1	546.715,215 310.433,14	7.708

**** Lungimile segmentelor sunt determinate în planul de proiecţie Stereo 70 şi sunt rotunjite la 1 milimetru.**
***** Distanţa dintre puncte este formată din segmente cumulate ce sunt mai mici decât valoarea 1 milimetru.**

Neutilizabil in circuitul civil

DATE DESPRE IMOBILUL NR. 60166

Oficiul de Cadastru şi Publicitate Imobiliară TELEORMAN
Biroul de Cadastru şi Publicitate Imobiliară Videle

A. Partea I. Descrierea imobilului

TEREN Extravilan

Adresa: Jud. Teleorman

Nr. Crt	Nr cadastral Nr. topografic	Suprafaţa* (mp)	Observaţii / Referinţe
A1		13.458	Sector cadastral:15 Teren neimprejmuit;

B. Partea II. Proprietari şi acte

Inscrieri privitoare la dreptul de proprietate şi alte drepturi reale		Referinţe
/		
Act Administrativ nr. 23306, din 04/12/2024 emis de PRIMĂRIA ORAȘULUI VIDELE;		
B1	Inscrierea posesiei, drept de PROPRIETATE, dobandit prin Lege, cota actuala 1/1, cota initiala 1/1	A1
	1) **NEIDENTIFICAT NEIDENTIFICAT**	
Act Normativ nr. 7, din 13/03/1996 emis de PARLAMENTUL ROMÂNIEI (art.13);		
B2	Se noteaza mentiunea de proprietar neidentificat, rezerva la dispozitia comisiei locale de fond funciar	A1

C. Partea III. SARCINI .

Inscrieri privind dezmembramintele dreptului de proprietate, drepturi reale de garanţie şi sarcini	Referinţe
NU SUNT	

Neutilizabil în circuitul civil

Anexa Nr. 1 La Partea I

Teren

Nr cadastral	Suprafaţa (mp)*	Observaţii / Referinţe
	13.458	

* Suprafaţa este determinată in planul de proiecţie Stereo 70.

DETALII LINIARE IMOBIL



Date referitoare la teren

Crt	Categorie folosinţă	Intra vilan	Suprafaţa (mp)	Tarla	Parcelă	Nr. topo	Observaţii / Referinţe
1	arabil	NU	13.458	93	42/1	-	

Lungime Segmente

1) Valorile lungimilor segmentelor sunt obţinute din proiecţie în plan.

Punct început	X / Y	Punct sfârşit	X / Y	Lungime segment (** (m)
1	546.715,215 310.433,14	2	546.717,459 310.425,766	7.708
3	546.723,623 310.427,461	4	546.746,586 310.432,719	23.557
5	546.735,954 310.465,573	6	546.733,028 310.474,615	9.504
7	546.728,494 310.494,745	8	546.725,823 310.508,869	14.374
9	546.666,296 310.500,254	10	546.668,082 310.483,618	16.732

Punct început	X / Y	Punct sfârşit	X / Y	Lungime segment (** (m)
2	546.717,459 310.425,766	3	546.723,623 310.427,461	6.393
4	546.746,586 310.432,719	5	546.735,954 310.465,573	34.532
6	546.733,028 310.474,615	7	546.728,494 310.494,745	20.634
8	546.725,823 310.508,869	9	546.666,296 310.500,254	60.147
10	546.668,082 310.483,618	11	546.637,15 310.477,205	31.59

Neoficial

Punct început	X / Y	Punct sfârşit	X / Y	Lungime segment (** (m)
11	546.637,15 310.477,205	12	546.633,498 310.508,146	31.156
13	546.536,433 310.493,677	14	546.537,153 310.488,699	5.03
15	546.545,301 310.458,971	16	546.548,991 310.444,856	14.589
17	546.553,14 310.439,56	18	546.554,52 310.445,36	5.962
19	546.550,34 310.445,52	20	546.545,4 310.468,71	23.71
21	546.571,52 310.472,6	22	546.574,67 310.444,37	28.405
23	546.560,78 310.444,44	24	546.558,73 310.428,58	15.992
25	546.556,982 310.409,274	26	546.551,891 310.371,265	38.348
27	546.556,938 310.361,815	28	546.572,874 310.367,859	17.044
29	546.627,223 310.391,091	30	546.643,294 310.398,01	17.497
31	546.624,725 310.451,42	32	546.691,166 310.476,456	71.001
33	546.695,614 310.461,905	34	546.719,204 310.468,206	24.417
35	546.721,186 310.460,621	36	546.727,67 310.435,806	25.648

Punct început	X / Y	Punct sfârşit	X / Y	Lungime segment (** (m)
12	546.633,498 310.508,146	13	546.536,433 310.493,677	98.137
14	546.537,153 310.488,699	15	546.545,301 310.458,971	30.824
16	546.548,991 310.444,856	17	546.553,14 310.439,56	6.728
18	546.554,52 310.445,36	19	546.550,34 310.445,52	4.183
20	546.545,4 310.468,71	21	546.571,52 310.472,6	26.408
22	546.574,67 310.444,37	23	546.560,78 310.444,44	13.89
24	546.558,73 310.428,58	25	546.556,982 310.409,274	19.385
26	546.551,891 310.371,265	27	546.556,938 310.361,815	10.713
28	546.572,874 310.367,859	29	546.627,223 310.391,091	59.106
30	546.643,294 310.398,01	31	546.624,725 310.451,42	56.546
32	546.691,166 310.476,456	33	546.695,614 310.461,905	15.216
34	546.719,204 310.468,206	35	546.721,186 310.460,621	7.84
36	546.727,67 310.435,806	1	546.715,215 310.433,14	12.737

**** Lungimile segmentelor sunt determinate în planul de proiecţie Stereo 70 şi sunt rotunjite la 1 milimetru.**
***** Distanţa dintre puncte este formată din segmente cumulate ce sunt mai mici decât valoarea 1 milimetru.**

Neutilizabil în circuitul civil

DATE DESPRE IMOBILUL NR. 60167

Oficiul de Cadastru şi Publicitate Imobiliară TELEORMAN
Biroul de Cadastru şi Publicitate Imobiliară Videle

A. Partea I. Descrierea imobilului

Nr. CF vechi:940
Nr. cadastral vechi:1862

TEREN Extravilan

Adresa: Jud. Teleorman

Nr. Crt	Nr cadastral Nr. topografic	Suprafaţa* (mp)	Observaţii / Referinţe
A1	20156	3.906	Sector cadastral:15 Teren neimprejmuit;

B. Partea II. Proprietari şi acte

Inscrieri privitoare la dreptul de proprietate şi alte drepturi reale		Referinţe
555 / 12/10/2004		
Act Administrativ nr. 8170, din 24/03/2003 emis de - (MO3,nr);		
B1	Intabulare, drept de PROPRIETATE, dobandit prin Lege, cota actuala 1/1, cota initiala 1/1	A1
	1) **OMV PETROM S.A.**, CIF:1590082	
	OBSERVATII: (provenita din conversia CF 940)	
44435 / 27/12/2023		
Act Administrativ nr. REZOLUTIA NR.45202, din 23/05/2011 emis de ONRC (Act Administrativ nr. Adeverinta nr.21761/10, din 18/12/2023 emis de Primaria Videle; Hotarare Judecatoreasca nr. INCHEIEREA NR.89793-DOSAR NR.536643/2009, din 16/12/2009 emis de Tribunalul Bucuresti; Hotarare Judecatoreasca nr. INCHEIEREA NR.54079-DOSAR NR. 328279/2004, din 09/12/2004 emis de Tribunalul Bucuresti; Act Administrativ nr. CERTIFICAT CONSTATATOR NR. 945153, din 29/08/2023 emis de ONRC;);		
B4	Se notează repoziţionarea si integrare geometrie in sistemul eterra a imobilului înscris în prezenta carte funciara, conform planului de amplasament şi delimitare , avizat la data de 16.07.2025 de Serviciul Cadastru al OCPI Teleorman	A1

C. Partea III. SARCINI .

Inscrieri privind dezmembramintele dreptului de proprietate, drepturi reale de garanţie şi sarcini	Referinţe
NU SUNT	

Neutilizat în circuit

Anexa Nr. 1 La Partea I

Teren

Nr cadastral	Suprafaţa (mp)*	Observaţii / Referinţe
20156	3.906	

* Suprafaţa este determinată in planul de proiecţie Stereo 70.

DETALII LINIARE IMOBIL

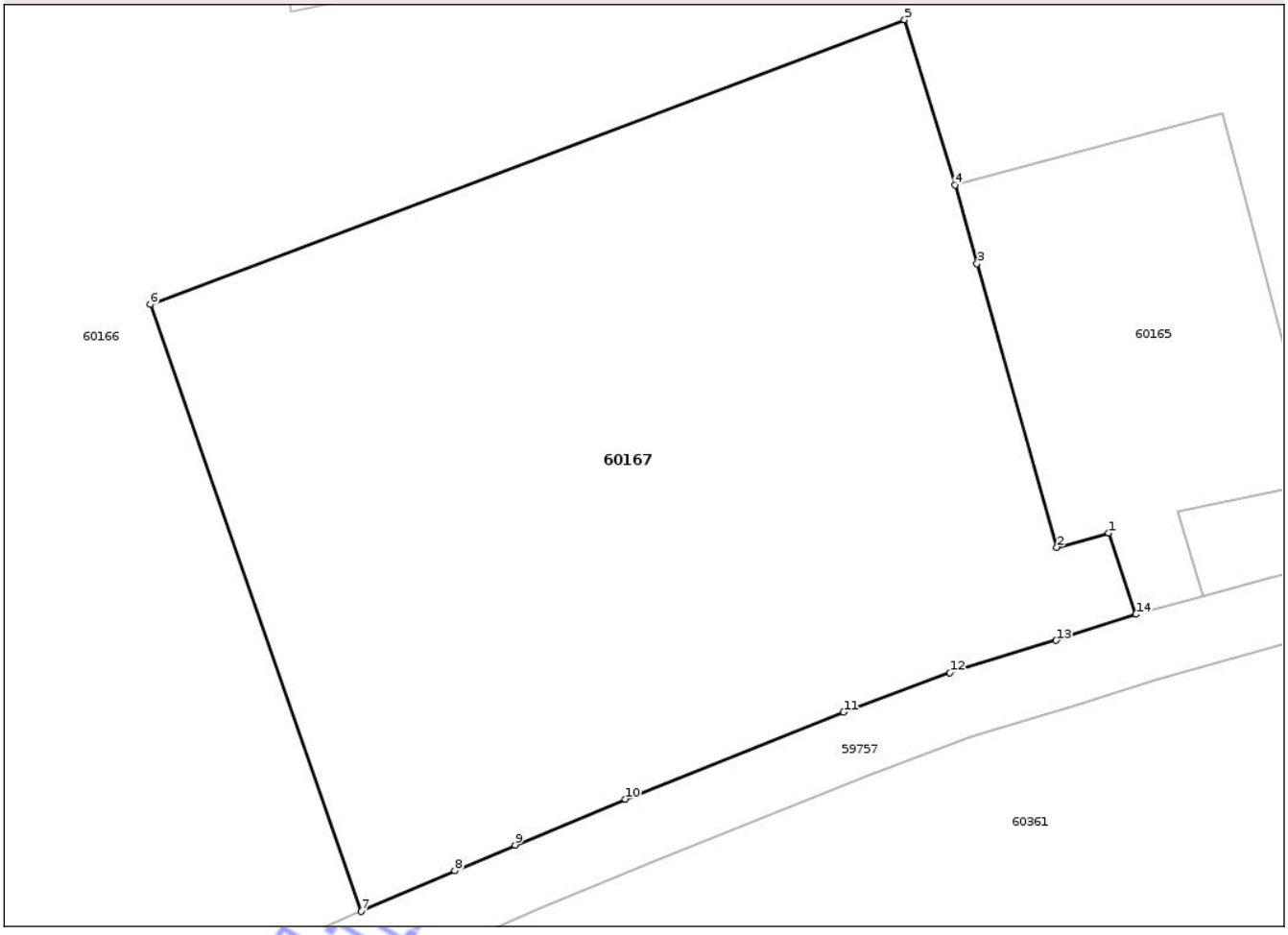

Date referitoare la teren

Crt	Categorie folosinţă	Intra vilan	Suprafaţa (mp)	Tarla	Parcelă	Nr. topo	Observaţii / Referinţe
1	arabil	NU	3.906	93	42/2	-	identic cu parcela 895; Parc 45 Videle

Lungime Segmente
1) Valorile lungimilor segmentelor sunt obţinute din proiecţie în plan.

Punct început	X / Y	Punct sfârşit	X / Y	Lungime segment (** (m)
1	546.709,155 310.431,288	2	546.704,585 310.430,032	4.739
2	546.704,585 310.430,032	3	546.697,556 310.455,005	25.943
3	546.697,556 310.455,005	4	546.695,614 310.461,905	7.168
4	546.695,614 310.461,905	5	546.691,166 310.476,456	15.216
5	546.691,166 310.476,456	6	546.624,725 310.451,42	71.001

Document care conţine date cu caracter personal, protejat de prevederile Regulamentului (UE) nr. 679/2016 şi Legii 190/2018

Punct început	X / Y	Punct sfârşit	X / Y	Lungime segment (** (m)
6	546.624,725 310.451,42	7	546.643,294 310.398,01	56.546
7	546.643,294 310.398,01	8	546.651,563 310.401,57	9.003
8	546.651,563 310.401,57	9	546.656,857 310.403,85	5.764
9	546.656,857 310.403,85	10	546.666,545 310.407,895	10.499
10	546.666,545 310.407,895	11	546.685,786 310.415,534	20.702
11	546.685,786 310.415,534	12	546.695,168 310.419,02	10.009
12	546.695,168 310.419,02	13	546.704,528 310.421,853	9.779
13	546.704,528 310.421,853	14	546.711,545 310.424,139	7.38
14	546.711,545 310.424,139	1	546.709,155 310.431,288	7.538

**** Lungimile segmentelor sunt determinate în planul de proiecţie Stereo 70 şi sunt rotunjite la 1 milimetru.**
***** Distanţa dintre puncte este formată din segmente cumulate ce sunt mai mici decât valoarea 1 milimetru.**

Neutilizabil in circuitul civil

DATE DESPRE IMOBILUL NR. 60168

Oficiul de Cadastru şi Publicitate Imobiliară TELEORMAN
Biroul de Cadastru şi Publicitate Imobiliară Videle

A. Partea I. Descrierea imobilului

Nr. CF vechi:940
Nr. cadastral vechi:1219

TEREN Extravilan

Adresa: Jud. Teleorman

Nr. Crt	Nr cadastral Nr. topografic	Suprafaţa* (mp)	Observaţii / Referinţe
A1	22129	828	Sector cadastral:15 Teren neimprejmuit; Sonda 3385 Videle Vest

B. Partea II. Proprietari şi acte

Inscrieri privitoare la dreptul de proprietate şi alte drepturi reale		Referinţe
468 / 30/08/2004		
Act Administrativ nr. 8170, din 24/02/2003 emis de MINISTERUL INDUSTRIEI SI RESURSELOR (SERIA MO3 NR);		
B1	Intabulare, drept de PROPRIETATEcu titlu de drept atestare, dobandit prin Lege, cota actuala 1/1, cota initiala 1/1	A1
	1) **SC OMV PETROM SA.**, CIF:1590082	
	OBSERVATII: (provenita din conversia CF 940)	

C. Partea III. SARCINI .

Inscrieri privind dezmembramintele dreptului de proprietate, drepturi reale de garanţie şi sarcini	Referinţe
NU SUNT	

Neutilizabil în circuitul civil

Anexa Nr. 1 La Partea I

Teren

Nr cadastral	Suprafaţa (mp)*	Observaţii / Referinţe
22129	828	Sonda 3385 Videle Vest

* Suprafaţa este determinată in planul de proiecţie Stereo 70.

DETALII LINIARE IMOBIL

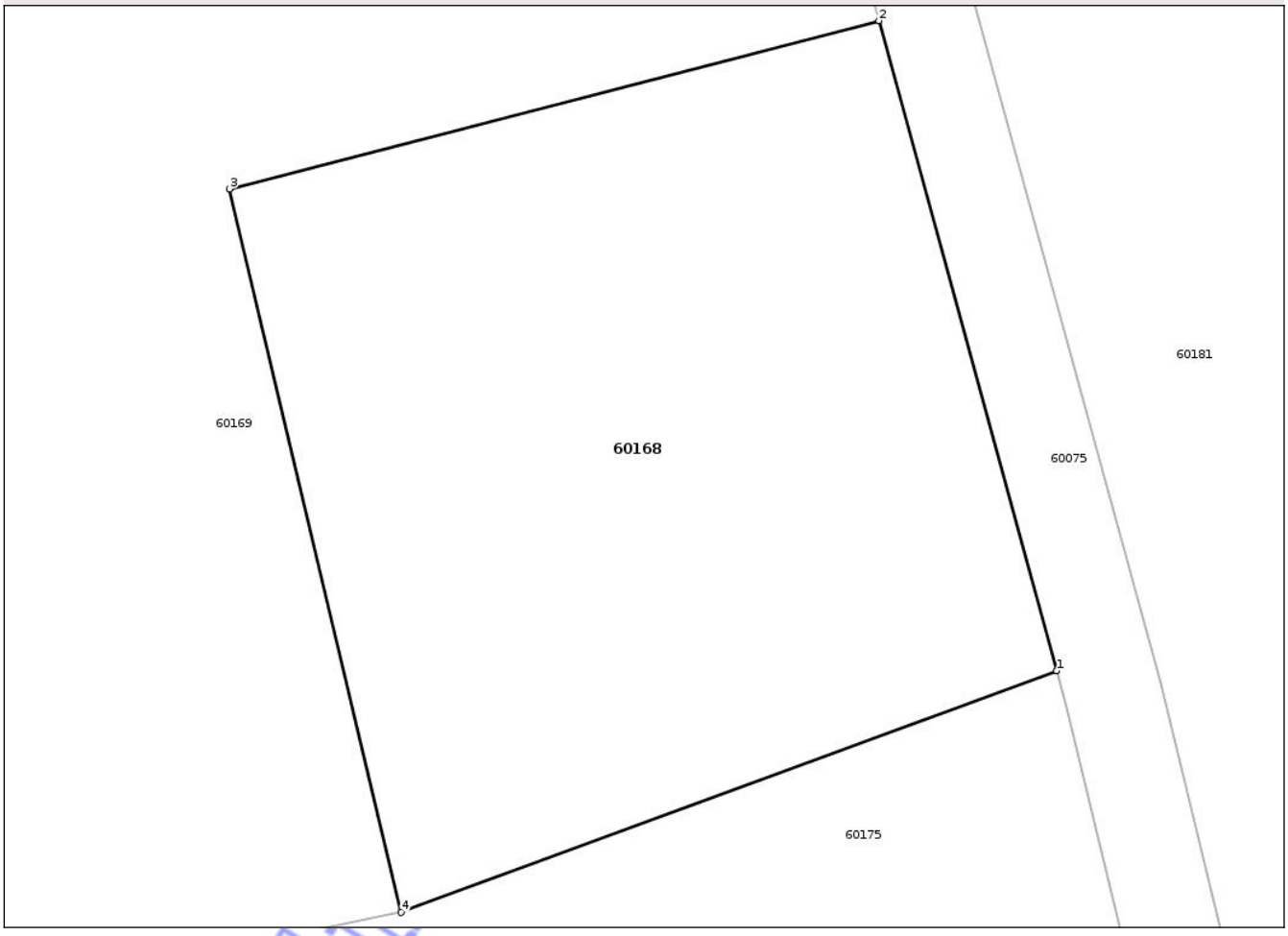

Date referitoare la teren

Crt	Categorie folosinţă	Intra vilan	Suprafaţa (mp)	Tarla	Parcelă	Nr. topo	Observaţii / Referinţe
1	curti constructii	NU	828	93	907/3	-	

Lungime Segmente
1) Valorile lungimilor segmentelor sunt obţinute din proiecţie în plan.

Punct început	X / Y	Punct sfârşit	X / Y	Lungime segment (** (m)
1	546.718,355 310.541,104	2	546.710,998 310.567,977	27.862
2	546.710,998 310.567,977	3	546.684,113 310.561,028	27.769
3	546.684,113 310.561,028	4	546.691,226 310.531,116	30.746
4	546.691,226 310.531,116	1	546.718,355 310.541,104	28.909

Document care conţine date cu caracter personal, protejat de prevederile Regulamentului (UE) nr. 679/2016 şi Legii 190/2018

**** Lungimile segmentelor sunt determinate în planul de proiecţie Stereo 70 şi sunt rotunjite la 1 milimetru.**
***** Distanţa dintre puncte este formată din segmente cumulate ce sunt mai mici decât valoarea 1 milimetru.**

Neutilizabil in circuitul civil

DATE DESPRE IMOBILUL NR. 60169

Oficiul de Cadastru şi Publicitate Imobiliară TELEORMAN
Biroul de Cadastru şi Publicitate Imobiliară Videle

A. Partea I. Descrierea imobilului

TEREN Extravilan

Adresa: Jud. Teleorman

Nr. Crt	Nr cadastral Nr. topografic	Suprafaţa* (mp)	Observaţii / Referinţe
A1		12.649	Sector cadastral:15 Teren neimprejmuit;

B. Partea II. Proprietari şi acte

Inscrieri privitoare la dreptul de proprietate şi alte drepturi reale		Referinţe
/		
Act Administrativ nr. 0902097, din 10/06/2015 emis de CJSDPAT TELEORMAN;		
B1	Intabulare, drept de PROPRIETATELegea 18/1991, dobandit prin Reconstituire, cota actuala 1/1, cota initiala 1/1	A1
	1) **IUGA VICTOR** 2) **IUGA VASILE**	

C. Partea III. SARCINI .

Inscrieri privind dezmembramintele dreptului de proprietate, drepturi reale de garanţie şi sarcini	Referinţe
NU SUNT	

Neutilizabil în circuitul civil

Anexa Nr. 1 La Partea I

Teren

Nr cadastral	Suprafaţa (mp)*	Observaţii / Referinţe
	12.649	

* Suprafaţa este determinată in planul de proiecţie Stereo 70.

DETALII LINIARE IMOBIL

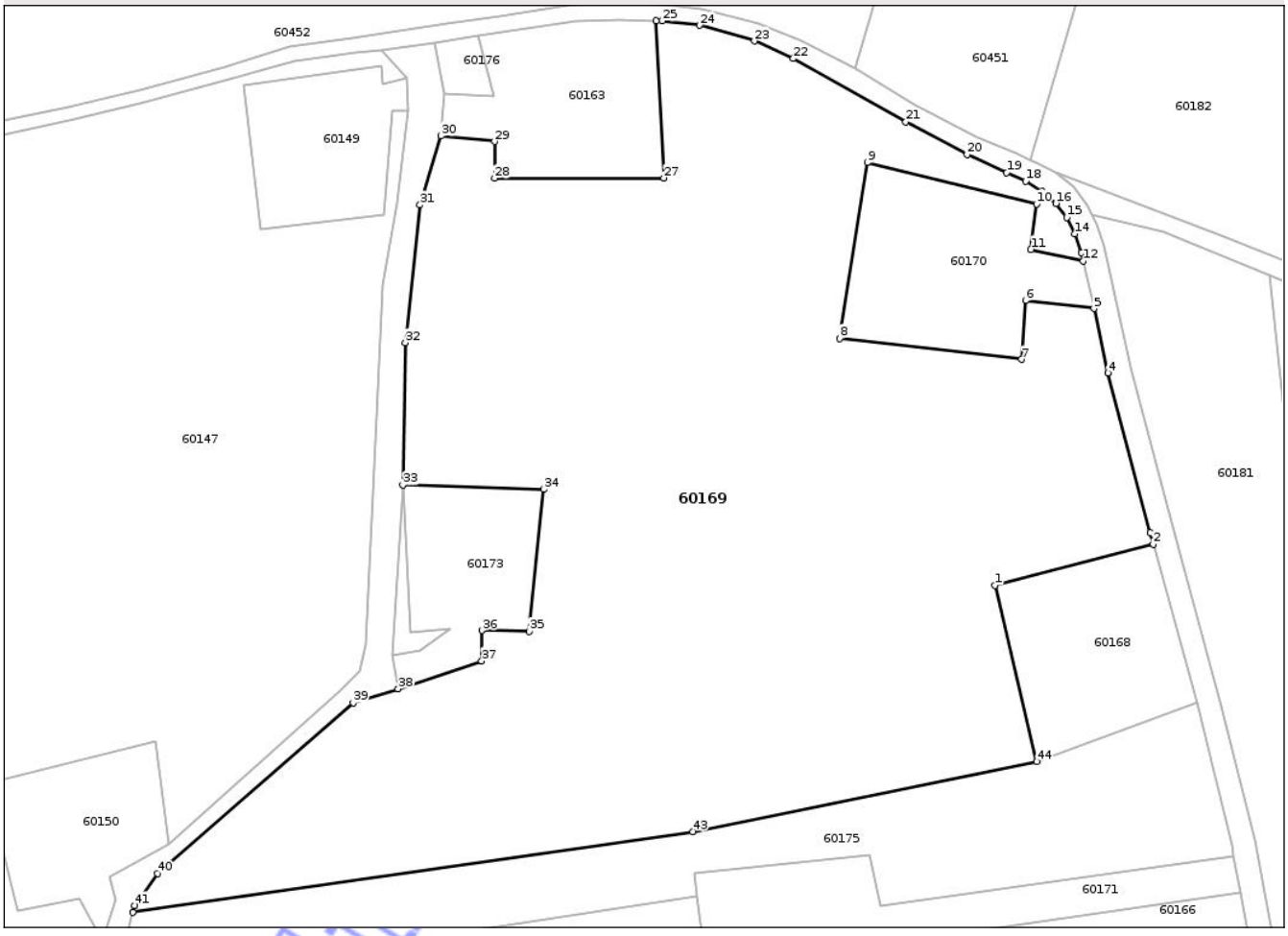

Date referitoare la teren

Crt	Categorie folosinţă	Intra vilan	Suprafaţa (mp)	Tarla	Parcelă	Nr. topo	Observaţii / Referinţe
1	arabil	NU	12.649	93	30/1	-	identic cu parcela 30

Lungime Segmente

1) Valorile lungimilor segmentelor sunt obţinute din proiecţie în plan.

Punct început	X / Y	Punct sfârşit	X / Y	Lungime segment
1	546.684,113 310.561,028	2	546.710,998 310.567,977	27.769
4	546.703,279 310.597,099	5	546.700,917 310.608,006	11.16
7	546.688,622 310.599,383	8	546.657,682 310.602,947	31.145
10	546.691,174 310.625,772	11	546.690,197 310.618,059	7.775
13	546.698,805 310.617,466	14	546.697,686 310.620,697	3.419
16	546.694,46 310.625,864	17	546.692,105 310.627,932	3.134

Punct început	X / Y	Punct sfârşit	X / Y	Lungime segment
2	546.710,998 310.567,977	3	546.710,461 310.569,94	2.035
5	546.700,917 310.608,006	6	546.689,314 310.609,392	11.685
8	546.657,682 310.602,947	9	546.662,394 310.632,813	30.235
11	546.690,197 310.618,059	12	546.699,129 310.616,088	9.147
14	546.697,686 310.620,697	15	546.696,28 310.623,451	3.092
17	546.692,105 310.627,932	18	546.689,313 310.629,623	3.264

Punct început	X / Y	Punct sfârşit	X / Y	Lungime segment
3	546.710,461 310.569,94	4	546.703,279 310.597,099	28.093
6	546.689,314 310.609,392	7	546.688,622 310.599,383	10.033
9	546.662,394 310.632,813	10	546.691,174 310.625,772	29.629
12	546.699,129 310.616,088	13	546.698,805 310.617,466	1.416
15	546.696,28 310.623,451	16	546.694,46 310.625,864	3.022
18	546.689,313 310.629,623	19	546.686,104 310.631,066	3.519

Document care conţine date cu caracter personal, protejat de prevederile Regulamentului (UE) nr. 679/2016 şi Legii 190/2018

Punct început	X / Y	Punct sfârşit	X / Y	Lungime segment
19	546.686,104 310.631,066	20	546.679,346 310.634,163	7.434
22	546.649,812 310.650,451	23	546.643,227 310.653,445	7.234
25	546.627,544 310.656,847	26	546.626,505 310.656,878	1.039
28	546.599,056 310.630,132	29	546.599,04 310.636,37	6.238
31	546.586,376 310.625,601	32	546.583,867 310.602,174	23.561
34	546.607,372 310.577,329	35	546.604,962 310.553,216	24.233
37	546.596,855 310.548,171	38	546.582,641 310.543,457	14.975
40	546.541,715 310.512,078	41	546.537,862 310.506,647	6.659
43	546.632,712 310.519,231	44	546.691,226 310.531,116	59.709

Punct început	X / Y	Punct sfârşit	X / Y	Lungime segment
20	546.679,346 310.634,163	21	546.668,952 310.639,687	11.771
23	546.643,227 310.653,445	24	546.633,91 310.656,1	9.688
26	546.626,505 310.656,878	27	546.627,821 310.630,183	26.727
29	546.599,04 310.636,37	30	546.589,91 310.637,29	9.176
32	546.583,867 310.602,174	33	546.583,448 310.578,04	24.138
35	546.604,962 310.553,216	36	546.596,877 310.553,366	8.086
38	546.582,641 310.543,457	39	546.574,988 310.541,057	8.02
41	546.537,862 310.506,647	42	546.537,557 310.505,503	1.184
44	546.691,226 310.531,116	1	546.684,113 310.561,028	30.746

Punct început	X / Y	Punct sfârşit	X / Y	Lungime segment
21	546.668,952 310.639,687	22	546.649,812 310.650,451	21.959
24	546.633,91 310.656,1	25	546.627,544 310.656,847	6.41
27	546.627,821 310.630,183	28	546.599,056 310.630,132	28.765
30	546.589,91 310.637,29	31	546.586,376 310.625,601	12.212
33	546.583,448 310.578,04	34	546.607,372 310.577,329	23.935
36	546.596,877 310.553,366	37	546.596,855 310.548,171	5.195
39	546.574,988 310.541,057	40	546.541,715 310.512,078	44.123
42	546.537,557 310.505,503	43	546.632,712 310.519,231	96.14

**** Lungimile segmentelor sunt determinate în planul de proiecţie Stereo 70 şi sunt rotunjite la 1 milimetru.**
***** Distanţa dintre puncte este formată din segmente cumulate ce sunt mai mici decât valoarea 1 milimetru.**

Neutilizabil in circuitul civil

DATE DESPRE IMOBILUL NR. 60170

Oficiul de Cadastru şi Publicitate Imobiliară TELEORMAN
Biroul de Cadastru şi Publicitate Imobiliară Videle

A. Partea I. Descrierea imobilului

Nr. CF vechi:940
Nr. cadastral vechi:898

TEREN Extravilan

Adresa: Jud. Teleorman

Nr. Crt	Nr cadastral Nr. topografic	Suprafaţa* (mp)	Observaţii / Referinţe
A1	22310	940	Sector cadastral:15 Teren neimprejmuit; Sonda 2009 Videle Vest

B. Partea II. Proprietari şi acte

Inscrieri privitoare la dreptul de proprietate şi alte drepturi reale		Referinţe
468 / 30/08/2004		
Act Administrativ nr. 8170, din 24/02/2003 emis de MINISTERUL INDUSTRIEI SI RESURSELOR;		
B1	Intabulare, drept de PROPRIETATE, dobandit prin Lege, cota actuala 1/1, cota initiala 1/1	A1
	1) **SC OMV PETROM SA**, CIF:1590082	
	OBSERVATII: (provenita din conversia CF 940)	

C. Partea III. SARCINI .

Inscrieri privind dezmembramintele dreptului de proprietate, drepturi reale de garanţie şi sarcini	Referinţe
NU SUNT	

Neutilizabil în circuitul civil

Anexa Nr. 1 La Partea I

Teren

Nr cadastral	Suprafaţa (mp)*	Observaţii / Referinţe
22310	940	Sonda 2009 Videle Vest

* Suprafaţa este determinată in planul de proiecţie Stereo 70.

DETALII LINIARE IMOBIL

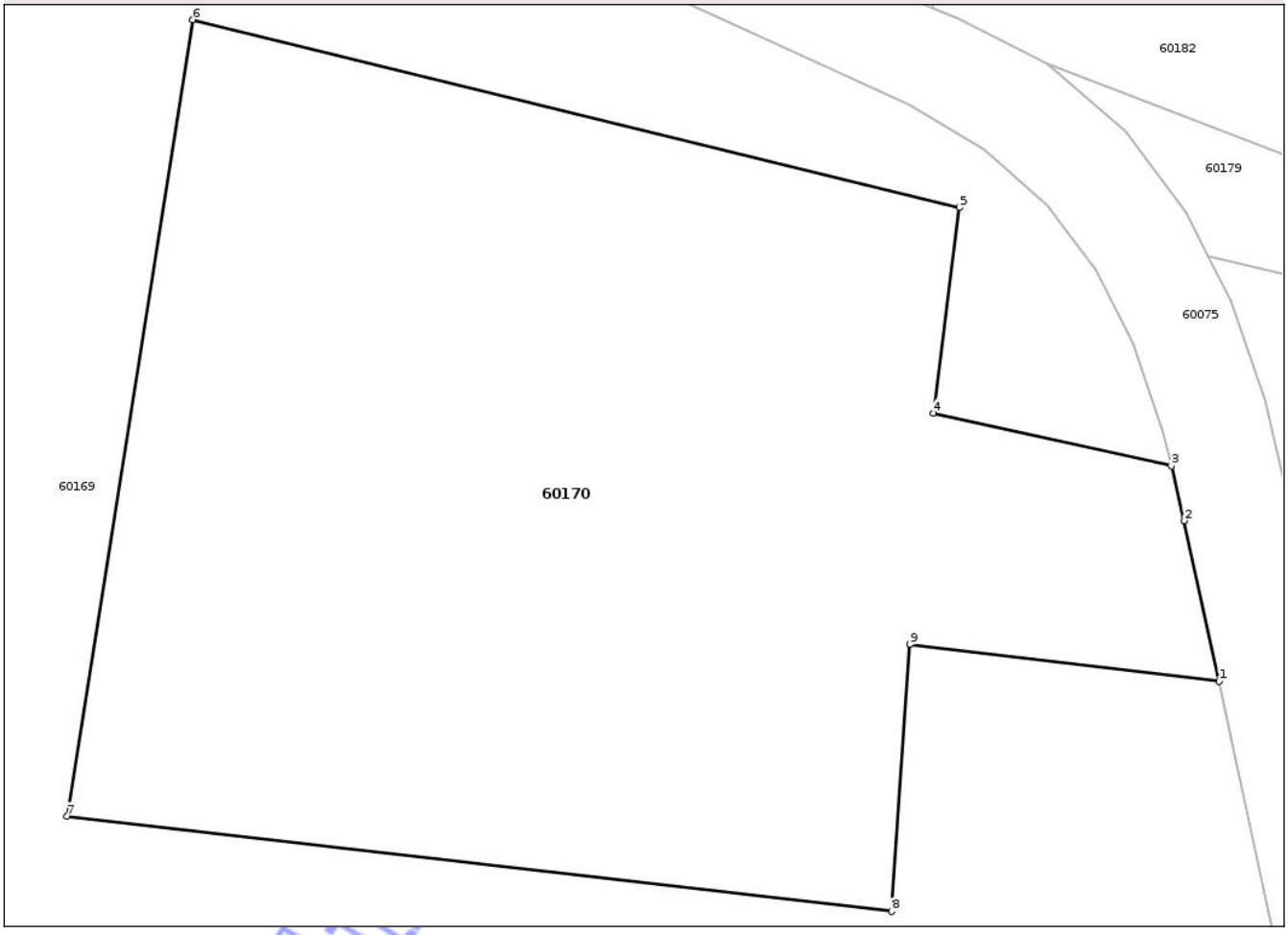

Date referitoare la teren

Crt	Categorie folosinţă	Intra vilan	Suprafaţa (mp)	Tarla	Parcelă	Nr. topo	Observaţii / Referinţe
1	curti constructii	NU	855	93	895	-	
2	drum	NU	85	93	895	-	

Lungime Segmente
1) Valorile lungimilor segmentelor sunt obţinute din proiecţie în plan.

Punct început	X / Y	Punct sfârşit	X / Y	Lungime segment (** (m)
1	546.700,917 310.608,006	2	546.699,612 310.614,033	6.167
2	546.699,612 310.614,033	3	546.699,129 310.616,088	2.111
3	546.699,129 310.616,088	4	546.690,197 310.618,059	9.147
4	546.690,197 310.618,059	5	546.691,174 310.625,772	7.775

Document care conţine date cu caracter personal, protejat de prevederile Regulamentului (UE) nr. 679/2016 şi Legii 190/2018

Punct început	X / Y	Punct sfârşit	X / Y	Lungime segment (** (m)
5	546.691,174 310.625,772	6	546.662,394 310.632,813	29.629
6	546.662,394 310.632,813	7	546.657,682 310.602,947	30.235
7	546.657,682 310.602,947	8	546.688,622 310.599,383	31.145
8	546.688,622 310.599,383	9	546.689,314 310.609,392	10.033
9	546.689,314 310.609,392	1	546.700,917 310.608,006	11.685

**** Lungimile segmentelor sunt determinate în planul de proiecţie Stereo 70 şi sunt rotunjite la 1 milimetru.**
***** Distanţa dintre puncte este formată din segmente cumulate ce sunt mai mici decât valoarea 1 milimetru.**

Neutilizabil in circuitul civil

DATE DESPRE IMOBILUL NR. 60171

Oficiul de Cadastru şi Publicitate Imobiliară TELEORMAN
Biroul de Cadastru şi Publicitate Imobiliară Videle

A. Partea I. Descrierea imobilului

Nr. CF vechi:940
Nr. cadastral vechi:1220

TEREN Extravilan

Adresa: Jud. Teleorman

Nr. Crt	Nr cadastral Nr. topografic	Suprafaţa* (mp)	Observaţii / Referinţe
A1	22821	1.437	Sector cadastral:15 Teren neimprejmuit; Sonda 3386 Videle Vest

B. Partea II. Proprietari şi acte

Inscrieri privitoare la dreptul de proprietate şi alte drepturi reale		Referinţe
468 / 30/08/2004		
Act Administrativ nr. 8170, din 24/02/2003 emis de MINISTERUL INDUSTRIEI SI RESURSELOR;		
B1	Intabulare, drept de PROPRIETATE, dobandit prin Lege, cota actuala 1/1, cota initiala 1/1	A1
	1) **SC OMV PETROM SA**, CIF:1590082	
	OBSERVATII: (provenita din conversia CF 940)	

C. Partea III. SARCINI .

Inscrieri privind dezmembramintele dreptului de proprietate, drepturi reale de garanţie şi sarcini	Referinţe
NU SUNT	

Neutilizabil în circuitul civil

Anexa Nr. 1 La Partea I

Teren

Nr cadastral	Suprafaţa (mp)*	Observaţii / Referinţe
22821	1.437	Sonda 3386 Videle Vest

* Suprafaţa este determinată in planul de proiecţie Stereo 70.

DETALII LINIARE IMOBIL

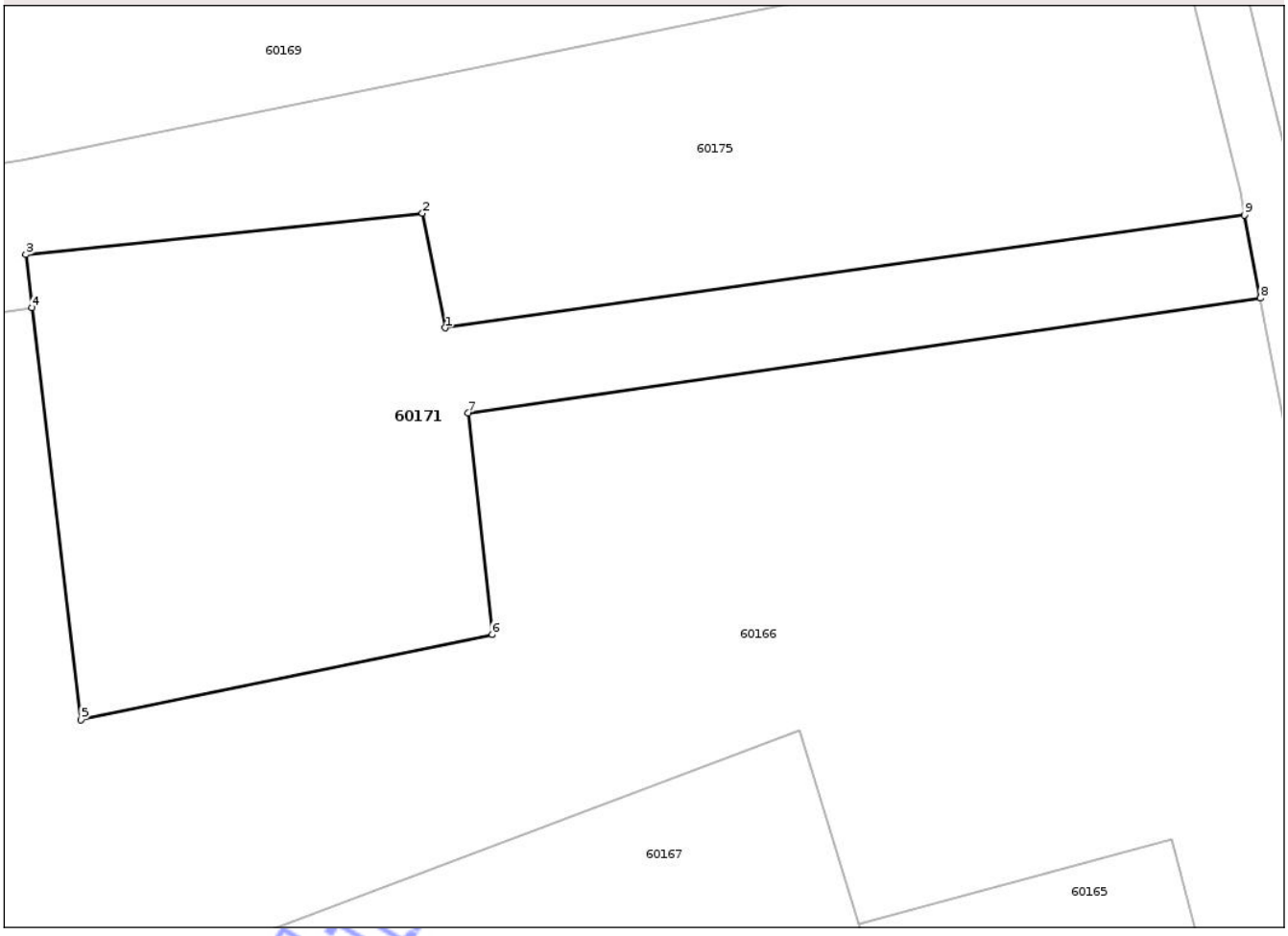

Date referitoare la teren

Crt	Categorie folosinţă	Intra vilan	Suprafaţa (mp)	Tarla	Parcelă	Nr. topo	Observaţii / Referinţe
1	curti constructii	NU	1.047	93	895	-	
2	drum	NU	390	93	895	-	

Lungime Segmente
1) Valorile lungimilor segmentelor sunt obţinute din proiecţie în plan.

Punct început	X / Y	Punct sfârşit	X / Y	Lungime segment (** (m)
1	546.664,558 310.506,639	2	546.662,839 310.515,244	8.775
2	546.662,839 310.515,244	3	546.633,024 310.512,153	29.975
3	546.633,024 310.512,153	4	546.633,498 310.508,146	4.035
4	546.633,498 310.508,146	5	546.637,15 310.477,205	31.156

Document care conţine date cu caracter personal, protejat de prevederile Regulamentului (UE) nr. 679/2016 şi Legii 190/2018

Punct început	X / Y	Punct sfârşit	X / Y	Lungime segment (** (m)
5	546.637,15 310.477,205	6	546.668,082 310.483,618	31.59
6	546.668,082 310.483,618	7	546.666,296 310.500,254	16.732
7	546.666,296 310.500,254	8	546.725,823 310.508,869	60.147
8	546.725,823 310.508,869	9	546.724,641 310.515,113	6.355
9	546.724,641 310.515,113	1	546.664,558 310.506,639	60.678

**** Lungimile segmentelor sunt determinate în planul de proiecţie Stereo 70 şi sunt rotunjite la 1 milimetru.**
***** Distanţa dintre puncte este formată din segmente cumulate ce sunt mai mici decât valoarea 1 milimetru.**

Neutilizabil in circuitul civil

DATE DESPRE IMOBILUL NR. 60172

Oficiul de Cadastru şi Publicitate Imobiliară TELEORMAN
Biroul de Cadastru şi Publicitate Imobiliară Videle

A. Partea I. Descrierea imobilului

Nr. CF vechi:940
Nr. cadastral vechi:978

TEREN Extravilan

Adresa: Jud. Teleorman

Nr. Crt	Nr cadastral Nr. topografic	Suprafaţa* (mp)	Observaţii / Referinţe
A1	22264	734	Sector cadastral:15 Teren neimprejmuit; Sonda 846 Videle Vest

B. Partea II. Proprietari şi acte

Inscrieri privitoare la dreptul de proprietate şi alte drepturi reale		Referinţe
468 / 30/08/2004		
Act Administrativ nr. 8170, din 24/02/2003 emis de MINISTERUL INDUSTRIEI SI RESURSELOR;		
B1	Intabulare, drept de PROPRIETATE, dobandit prin Lege, cota actuala 1/1, cota initiala 1/1	A1
	1) **OMV PETROM SA**, CIF:1590082	
	OBSERVATII: (provenita din conversia CF 940)	

C. Partea III. SARCINI .

Inscrieri privind dezmembramintele dreptului de proprietate, drepturi reale de garanţie şi sarcini	Referinţe
NU SUNT	

Neutilizabil în circuitul civil

Anexa Nr. 1 La Partea I

Teren

Nr cadastral	Suprafaţa (mp)*	Observaţii / Referinţe
22264	734	Sonda 846 Videle Vest

* Suprafaţa este determinată in planul de proiecţie Stereo 70.

DETALII LINIARE IMOBIL

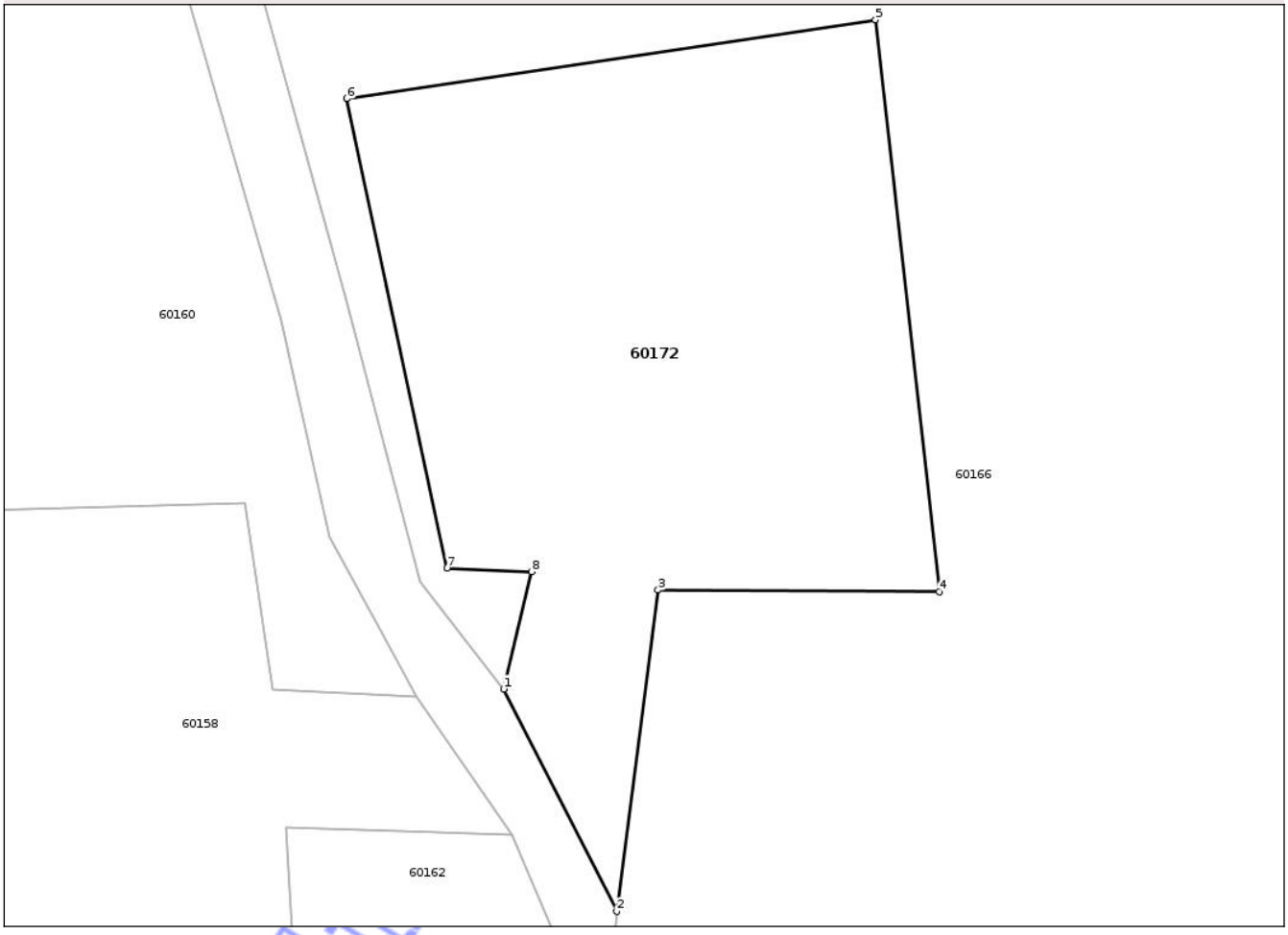

Date referitoare la teren

Crt	Categorie folosinţă	Intra vilan	Suprafaţa (mp)	Tarla	Parcelă	Nr. topo	Observaţii / Referinţe
1	curti constructii	NU	660	93	895	-	
2	drum	NU	74	93	895	-	

Lungime Segmente
1) Valorile lungimilor segmentelor sunt obţinute din proiecţie în plan.

Punct început	X / Y	Punct sfârşit	X / Y	Lungime segment (** (m)
1	546.553,14 310.439,56	2	546.558,73 310.428,58	12.321
2	546.558,73 310.428,58	3	546.560,78 310.444,44	15.992
3	546.560,78 310.444,44	4	546.574,67 310.444,37	13.89
4	546.574,67 310.444,37	5	546.571,52 310.472,6	28.405

Document care conţine date cu caracter personal, protejat de prevederile Regulamentului (UE) nr. 679/2016 şi Legii 190/2018

Punct început	X / Y	Punct sfârşit	X / Y	Lungime segment (** (m)
5	546.571,52 310.472,6	6	546.545,4 310.468,71	26.408
6	546.545,4 310.468,71	7	546.550,34 310.445,52	23.71
7	546.550,34 310.445,52	8	546.554,52 310.445,36	4.183
8	546.554,52 310.445,36	1	546.553,14 310.439,56	5.962

** Lungimile segmentelor sunt determinate în planul de proiecţie Stereo 70 şi sunt rotunjite la 1 milimetru.
*** Distanţa dintre puncte este formată din segmente cumulate ce sunt mai mici decât valoarea 1 milimetru.

Neutilizabil in circuitul civil

DATE DESPRE IMOBILUL NR. 60173

Oficiul de Cadastru şi Publicitate Imobiliară TELEORMAN
Biroul de Cadastru şi Publicitate Imobiliară Videle

A. Partea I. Descrierea imobilului

Nr. CF vechi:940
Nr. cadastral vechi:1103

TEREN Extravilan

Adresa: Jud. Teleorman

Nr. Crt	Nr cadastral Nr. topografic	Suprafaţa* (mp)	Observaţii / Referinţe
A1	22843	627	Sector cadastral:15 Teren neimprejmuit; Sonda 3428 Videle Vest

B. Partea II. Proprietari şi acte

Inscrieri privitoare la dreptul de proprietate şi alte drepturi reale		Referinţe
468 / 30/08/2004		
Act Administrativ nr. 8170, din 24/02/2003 emis de MINISTERUL INDUSTRIEI SI RESURSELOR;		
B1	Intabulare, drept de PROPRIETATE, dobandit prin Lege, cota actuala 1/1, cota initiala 1/1	A1
	1) **SC OMV PETROM SA**, CIF:1590082	
	OBSERVATII: (provenita din conversia CF 940)	

C. Partea III. SARCINI .

Inscrieri privind dezmembramintele dreptului de proprietate, drepturi reale de garanţie şi sarcini	Referinţe
NU SUNT	

Neutilizabil în circuitul civil

Anexa Nr. 1 La Partea I

Teren

Nr cadastral	Suprafaţa (mp)*	Observaţii / Referinţe
22843	627	Sonda 3428 Videle Vest

* Suprafaţa este determinată in planul de proiecţie Stereo 70.

DETALII LINIARE IMOBIL

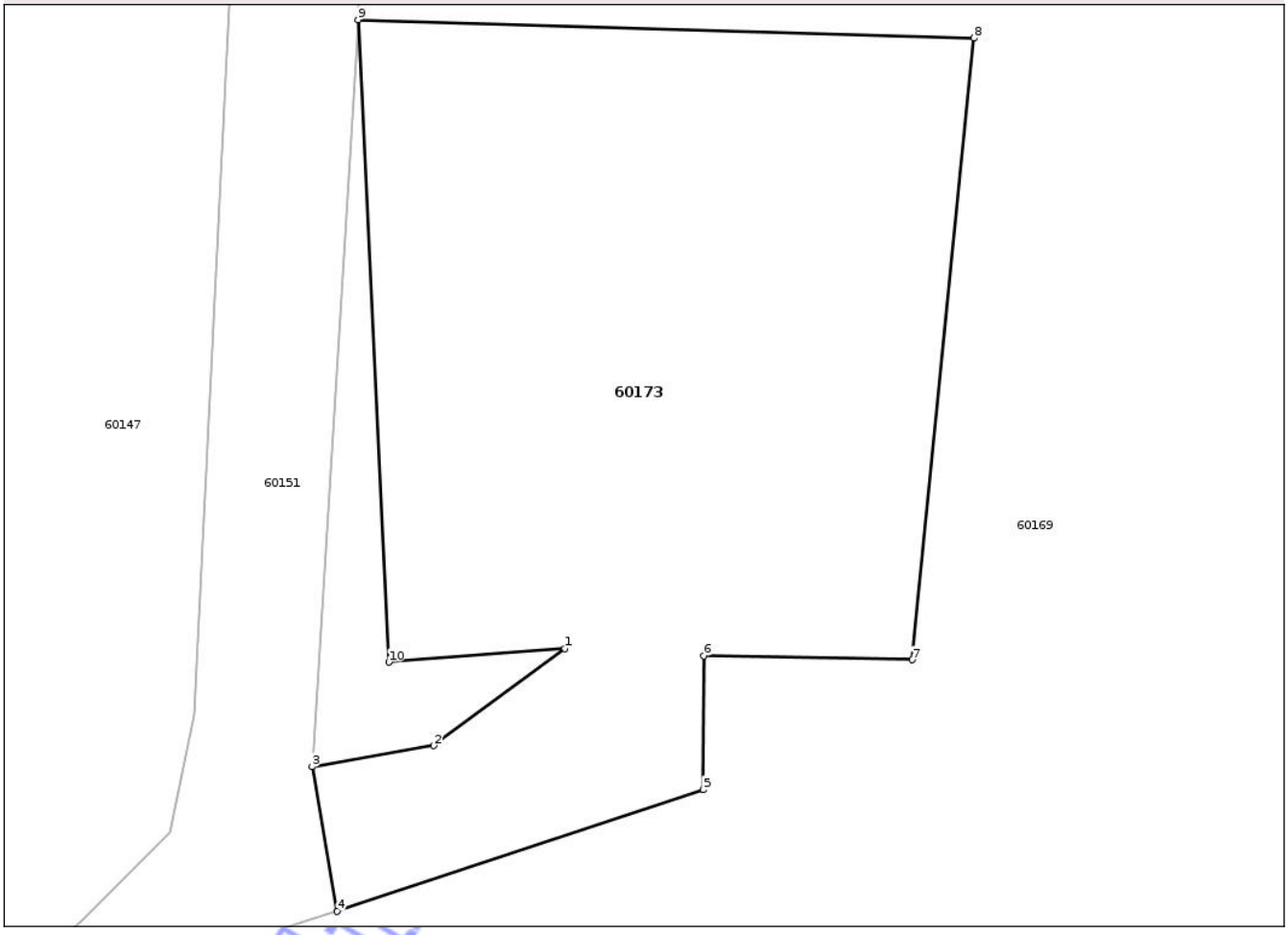

Date referitoare la teren

Crt	Categorie folosinţă	Intra vilan	Suprafaţa (mp)	Tarla	Parcelă	Nr. topo	Observaţii / Referinţe
1	curti constructii	NU	538	93	895	-	
2	drum	NU	89	93	895	-	

Lungime Segmente
1) Valorile lungimilor segmentelor sunt obţinute din proiecţie în plan.

Punct început	X / Y	Punct sfârşit	X / Y	Lungime segment (** (m)
1	546.591,471 310.553,658	2	546.586,386 310.549,883	6.333
2	546.586,386 310.549,883	3	546.581,665 310.549,072	4.79
3	546.581,665 310.549,072	4	546.582,641 310.543,457	5.699
4	546.582,641 310.543,457	5	546.596,855 310.548,171	14.975

Document care conţine date cu caracter personal, protejat de prevederile Regulamentului (UE) nr. 679/2016 şi Legii 190/2018

Punct început	X / Y	Punct sfârşit	X / Y	Lungime segment (** (m)
5	546.596,855 310.548,171	6	546.596,877 310.553,366	5.195
6	546.596,877 310.553,366	7	546.604,962 310.553,216	8.086
7	546.604,962 310.553,216	8	546.607,372 310.577,329	24.233
8	546.607,372 310.577,329	9	546.583,448 310.578,04	23.935
9	546.583,448 310.578,04	10	546.584,647 310.553,123	24.946
10	546.584,647 310.553,123	1	546.591,471 310.553,658	6.845

**** Lungimile segmentelor sunt determinate în planul de proiecţie Stereo 70 şi sunt rotunjite la 1 milimetru.**
***** Distanţa dintre puncte este formată din segmente cumulate ce sunt mai mici decât valoarea 1 milimetru.**

Neutilizabil in circuitul civil

DATE DESPRE IMOBILUL NR. 60174

Oficiul de Cadastru şi Publicitate Imobiliară TELEORMAN
Biroul de Cadastru şi Publicitate Imobiliară Videle

A. Partea I. Descrierea imobilului

TEREN Extravilan

Adresa: Jud. Teleorman

Nr. Crt	Nr cadastral Nr. topografic	Suprafaţa* (mp)	Observaţii / Referinţe
A1		59	Sector cadastral:15 Teren neimprejmuit;

B. Partea II. Proprietari şi acte

Inscrieri privitoare la dreptul de proprietate şi alte drepturi reale		Referinţe
/		
Act Administrativ nr. 23306, din 04/12/2024 emis de PRIMĂRIA ORAȘULUI VIDELE;		
B1	Inscrierea posesiei, drept de PROPRIETATE, dobandit prin Lege, cota actuala 1/1, cota initiala 1/1	A1
	1) **NEIDENTIFICAT NEIDENTIFICAT**	
Act Normativ nr. 7, din 13/03/1996 emis de PARLAMENTUL ROMÂNIEI (art. 13);		
B2	Se noteaza mentiunea de proprietar neidentificat	A1

C. Partea III. SARCINI .

Inscrieri privind dezmembramintele dreptului de proprietate, drepturi reale de garanţie şi sarcini	Referinţe
NU SUNT	

Neutilizabil în circuitul civil

Anexa Nr. 1 La Partea I

Teren

Nr cadastral	Suprafaţa (mp)*	Observaţii / Referinţe
	59	

* Suprafaţa este determinată in planul de proiecţie Stereo 70.

DETALII LINIARE IMOBIL



Date referitoare la teren

Crt	Categorie folosinţă	Intra vilan	Suprafaţa (mp)	Tarla	Parcelă	Nr. topo	Observaţii / Referinţe
1	neproductiv	NU	59	93	30/2	-	

Lungime Segmente
1) Valorile lungimilor segmentelor sunt obţinute din proiecţie în plan.

Punct început	X / Y	Punct sfârşit	X / Y	Lungime segment (** (m)
1	546.583,448 310.578,04	2	546.581,665 310.549,072	29.023
2	546.581,665 310.549,072	3	546.586,386 310.549,883	4.79
3	546.586,386 310.549,883	4	546.591,471 310.553,658	6.333
4	546.591,471 310.553,658	5	546.584,647 310.553,123	6.845
5	546.584,647 310.553,123	1	546.583,448 310.578,04	24.946

Document care conţine date cu caracter personal, protejat de prevederile Regulamentului (UE) nr. 679/2016 şi Legii 190/2018

**** Lungimile segmentelor sunt determinate în planul de proiecţie Stereo 70 şi sunt rotunjite la 1 milimetru.**
***** Distanţa dintre puncte este formată din segmente cumulate ce sunt mai mici decât valoarea 1 milimetru.**

Neutilizabil in circuitul civil

DATE DESPRE IMOBILUL NR. 60175

Oficiul de Cadastru şi Publicitate Imobiliară TELEORMAN
Biroul de Cadastru şi Publicitate Imobiliară Videle

A. Partea I. Descrierea imobilului

TEREN Extravilan

Adresa: Jud. Teleorman

Nr. Crt	Nr cadastral Nr. topografic	Suprafaţa* (mp)	Observaţii / Referinţe
A1		2.650	Sector cadastral:15 Teren neimprejmuit;

B. Partea II. Proprietari şi acte

Inscrieri privitoare la dreptul de proprietate şi alte drepturi reale		Referinţe
/		
Act Administrativ nr. 09-01736, din 27/07/1995 emis de CJSDPAT TELEORMAN;		
B1	Intabulare, drept de PROPRIETATELegea 18/1991, dobandit prin Reconstituire, cota actuala 1/1, cota initiala 1/1	A1
	1) **SPIRIDON N. ION**	

C. Partea III. SARCINI .

Inscrieri privind dezmembramintele dreptului de proprietate, drepturi reale de garanţie şi sarcini	Referinţe
NU SUNT	

Neutilizabil în circuitul civil

Anexa Nr. 1 La Partea I

Teren

Nr cadastral	Suprafaţa (mp)*	Observaţii / Referinţe
	2.650	

* Suprafaţa este determinată in planul de proiecţie Stereo 70.

DETALII LINIARE IMOBIL

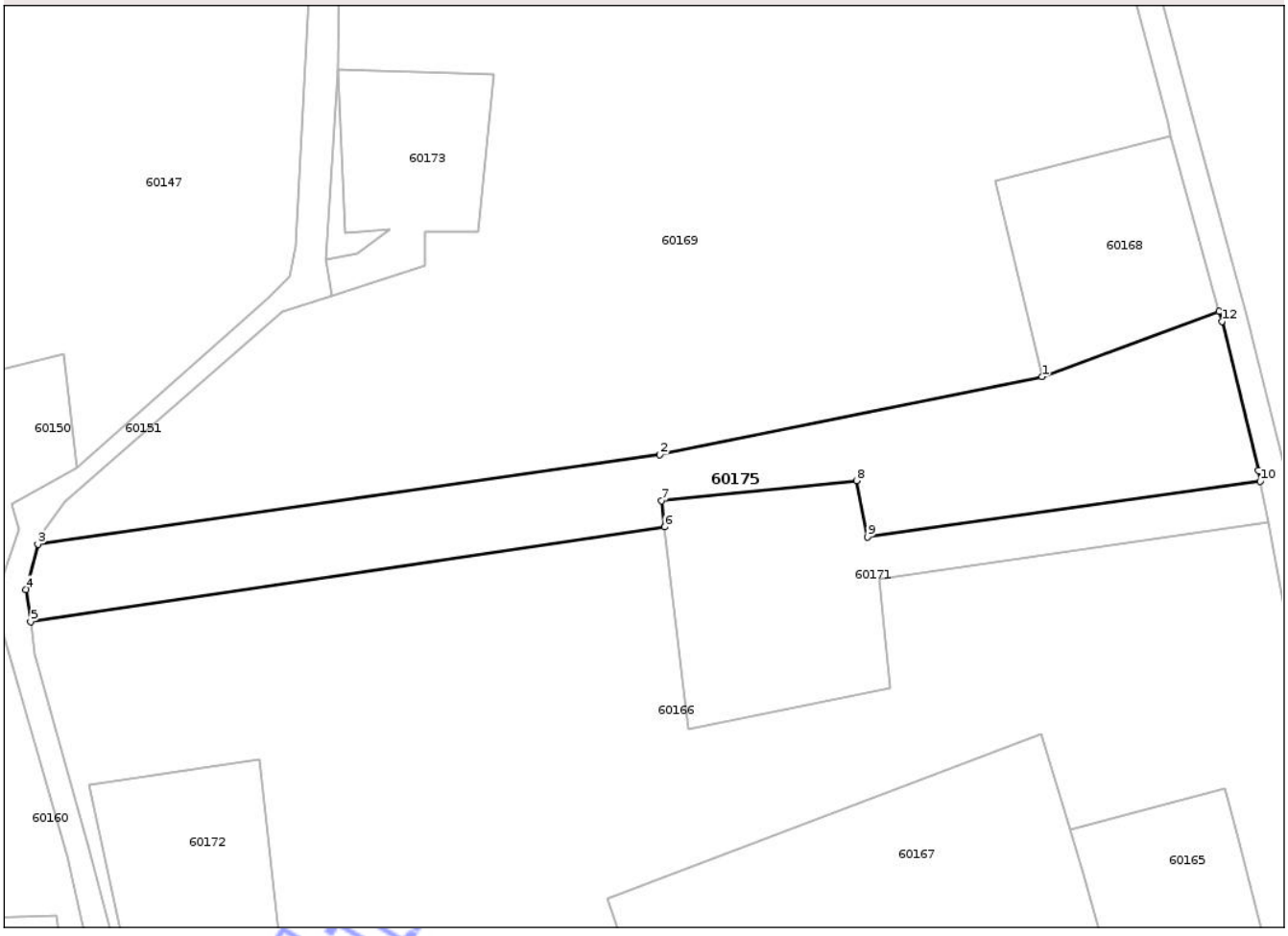

Date referitoare la teren

Crt	Categorie folosinţă	Intra vilan	Suprafaţa (mp)	Tarla	Parcelă	Nr. topo	Observaţii / Referinţe
1	arabil	NU	2.650	93	42	-	

Lungime Segmente
1) Valorile lungimilor segmentelor sunt obţinute din proiecţie în plan.

Punct început	X / Y	Punct sfârşit	X / Y	Lungime segment (** (m)
1	546.691,226 310.531,116	2	546.632,712 310.519,231	59.709
2	546.632,712 310.519,231	3	546.537,557 310.505,503	96.14
3	546.537,557 310.505,503	4	546.535,719 310.498,611	7.133
4	546.535,719 310.498,611	5	546.536,433 310.493,677	4.985
5	546.536,433 310.493,677	6	546.633,498 310.508,146	98.137

Document care conţine date cu caracter personal, protejat de prevederile Regulamentului (UE) nr. 679/2016 şi Legii 190/2018

Punct început	X / Y	Punct sfârşit	X / Y	Lungime segment (** (m)
6	546.633,498 310.508,146	7	546.633,024 310.512,153	4.035
7	546.633,024 310.512,153	8	546.662,839 310.515,244	29.975
8	546.662,839 310.515,244	9	546.664,558 310.506,639	8.775
9	546.664,558 310.506,639	10	546.724,641 310.515,113	60.678
10	546.724,641 310.515,113	11	546.724,32 310.516,815	1.732
11	546.724,32 310.516,815	12	546.718,773 310.539,58	23.431
12	546.718,773 310.539,58	13	546.718,355 310.541,104	1.58
13	546.718,355 310.541,104	1	546.691,226 310.531,116	28.909

**** Lungimile segmentelor sunt determinate în planul de proiecţie Stereo 70 şi sunt rotunjite la 1 milimetru.**
***** Distanţa dintre puncte este formată din segmente cumulate ce sunt mai mici decât valoarea 1 milimetru.**

Neutilizabil in circuitul civil

DATE DESPRE IMOBILUL NR. 60176

Oficiul de Cadastru şi Publicitate Imobiliară TELEORMAN
Biroul de Cadastru şi Publicitate Imobiliară Videle

A. Partea I. Descrierea imobilului

TEREN Extravilan

Adresa: Jud. Teleorman

Nr. Crt	Nr cadastral Nr. topografic	Suprafaţa* (mp)	Observaţii / Referinţe
A1		75	Sector cadastral:15 Teren neimprejmuit;

B. Partea II. Proprietari şi acte

Inscrieri privitoare la dreptul de proprietate şi alte drepturi reale		Referinţe
/		
Act Administrativ nr. 23306, din 04/12/2024 emis de PRIMĂRIA ORAȘULUI VIDELE;		
B1	Inscrierea posesiei, drept de PROPRIETATE, dobandit prin Lege, cota actuala 1/1, cota initiala 1/1	A1
	1) **NEIDENTIFICAT NEIDENTIFICAT**	
Act Normativ nr. 7, din 13/03/1996 emis de PARLAMENTUL ROMÂNIEI (art. 13);		
B2	Se noteaza mentiunea de proprietar neidentificat	A1

C. Partea III. SARCINI .

Inscrieri privind dezmembramintele dreptului de proprietate, drepturi reale de garanţie şi sarcini	Referinţe
NU SUNT	

Neutilizabil în circuitul civil

Anexa Nr. 1 La Partea I

Teren

Nr cadastral	Suprafaţa (mp)*	Observaţii / Referinţe
	75	

* Suprafaţa este determinată in planul de proiecţie Stereo 70.

DETALII LINIARE IMOBIL

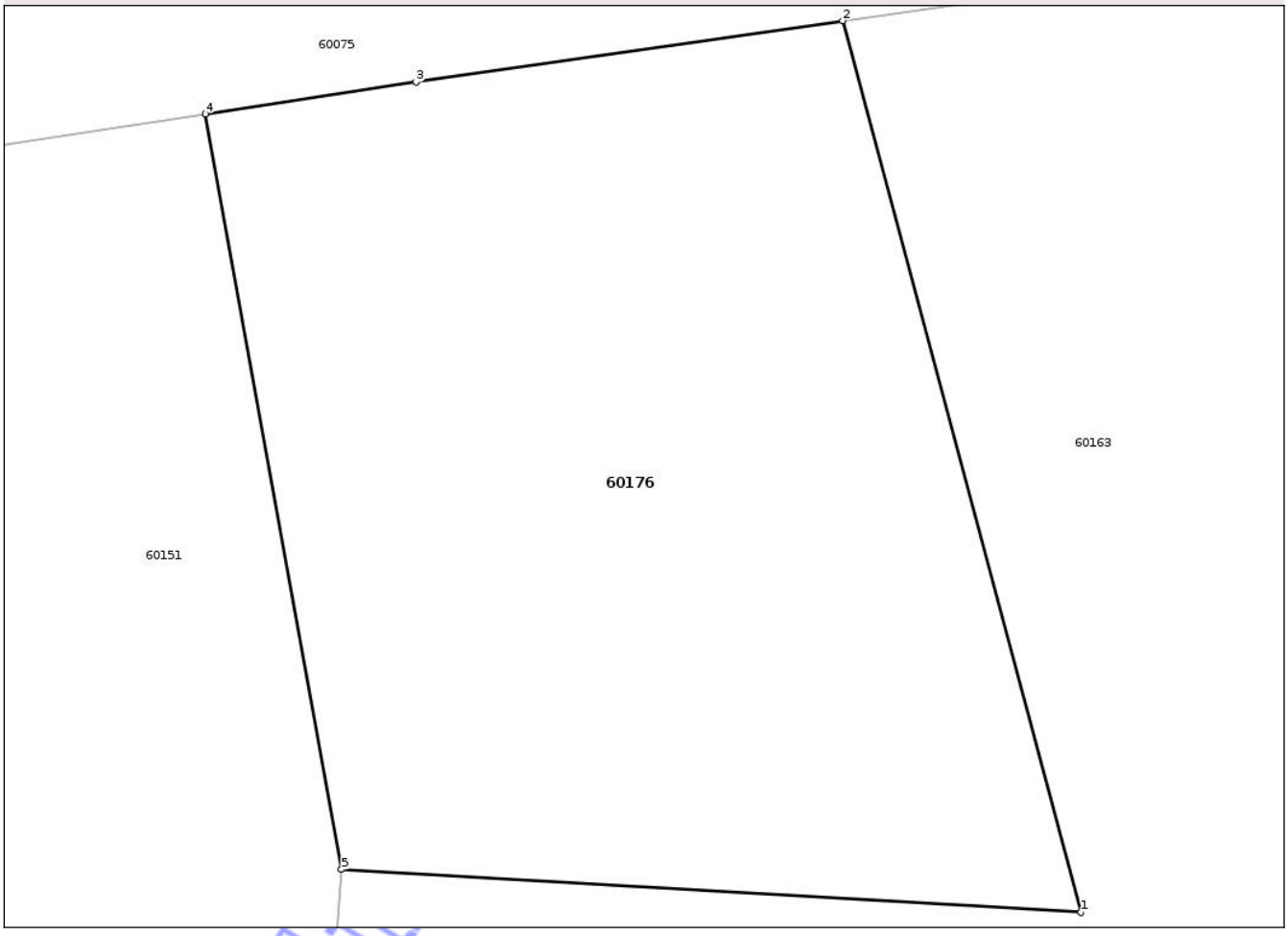

Date referitoare la teren

Crt	Categorie folosinţă	Intra vilan	Suprafaţa (mp)	Tarla	Parcelă	Nr. topo	Observaţii / Referinţe
1	neproductiv	NU	75	93	30/1	-	

Lungime Segmente
1) Valorile lungimilor segmentelor sunt obţinute din proiecţie în plan.

Punct început	X / Y	Punct sfârşit	X / Y	Lungime segment (** (m)
1	546.598,89 310.644,08	2	546.596,163 310.654,27	10.549
2	546.596,163 310.654,27	3	546.591,282 310.653,569	4.931
3	546.591,282 310.653,569	4	546.588,873 310.653,203	2.437
4	546.588,873 310.653,203	5	546.590,43 310.644,57	8.772
5	546.590,43 310.644,57	1	546.598,89 310.644,08	8.474

Document care conţine date cu caracter personal, protejat de prevederile Regulamentului (UE) nr. 679/2016 şi Legii 190/2018

**** Lungimile segmentelor sunt determinate în planul de proiecţie Stereo 70 şi sunt rotunjite la 1 milimetru.**
***** Distanţa dintre puncte este formată din segmente cumulate ce sunt mai mici decât valoarea 1 milimetru.**

Neutilizabil in circuitul civil

DATE DESPRE IMOBILUL NR. 60177

Oficiul de Cadastru şi Publicitate Imobiliară TELEORMAN
Biroul de Cadastru şi Publicitate Imobiliară Videle

A. Partea I. Descrierea imobilului

TEREN Extravilan

Adresa: Jud. Teleorman

Nr. Crt	Nr cadastral Nr. topografic	Suprafaţa* (mp)	Observaţii / Referinţe
A1	27575	662	Sector cadastral:15 Teren neimprejmuit; Sonda 770 Videle Vest

B. Partea II. Proprietari şi acte

Inscrieri privitoare la dreptul de proprietate şi alte drepturi reale		Referinţe
38542 / 17/10/2023		
Hotarare Judecatoreasca nr. 54079, din 09/12/2004 emis de TRIBUNALUL BUCURESTI (INCHEIEREA -DOSAR NR. 328279/2004; administrativ nr CERTIFICAT CONSTATATOR NR. 945153 din 29.08.2023, emis de ONRC; hotarare judecatoreasca nr INCHEIEREA NR.89793-DOSAR NR.536643/2009 din 16.12.2009, emis de Tribunalul Bucuresti;act administrativ nr Certificat de atestare a dreptului de proprietate Seria M03 Nr. 8170 din 24.02.2003, emis de Ministerul Industriei si Resurselor;act administrativ nr REZOLUȚIA NR.45202 din 23.05.2011, emis de ONRC);		
B1	Intabulare, drept de PROPRIETATE, dobandit prin Lege, cota actuala 1/1, cota initiala 1/1	A1
	1) **OMV PETROM SA**, CIF:1590082	

C. Partea III. SARCINI .

Inscrieri privind dezmembramintele dreptului de proprietate, drepturi reale de garanţie şi sarcini	Referinţe
NU SUNT	

Neutilizabil în circuitul civil

Anexa Nr. 1 La Partea I

Teren

Nr cadastral	Suprafaţa (mp)*	Observaţii / Referinţe
27575	662	Sonda 770 Videle Vest

* Suprafaţa este determinată in planul de proiecţie Stereo 70.

DETALII LINIARE IMOBIL

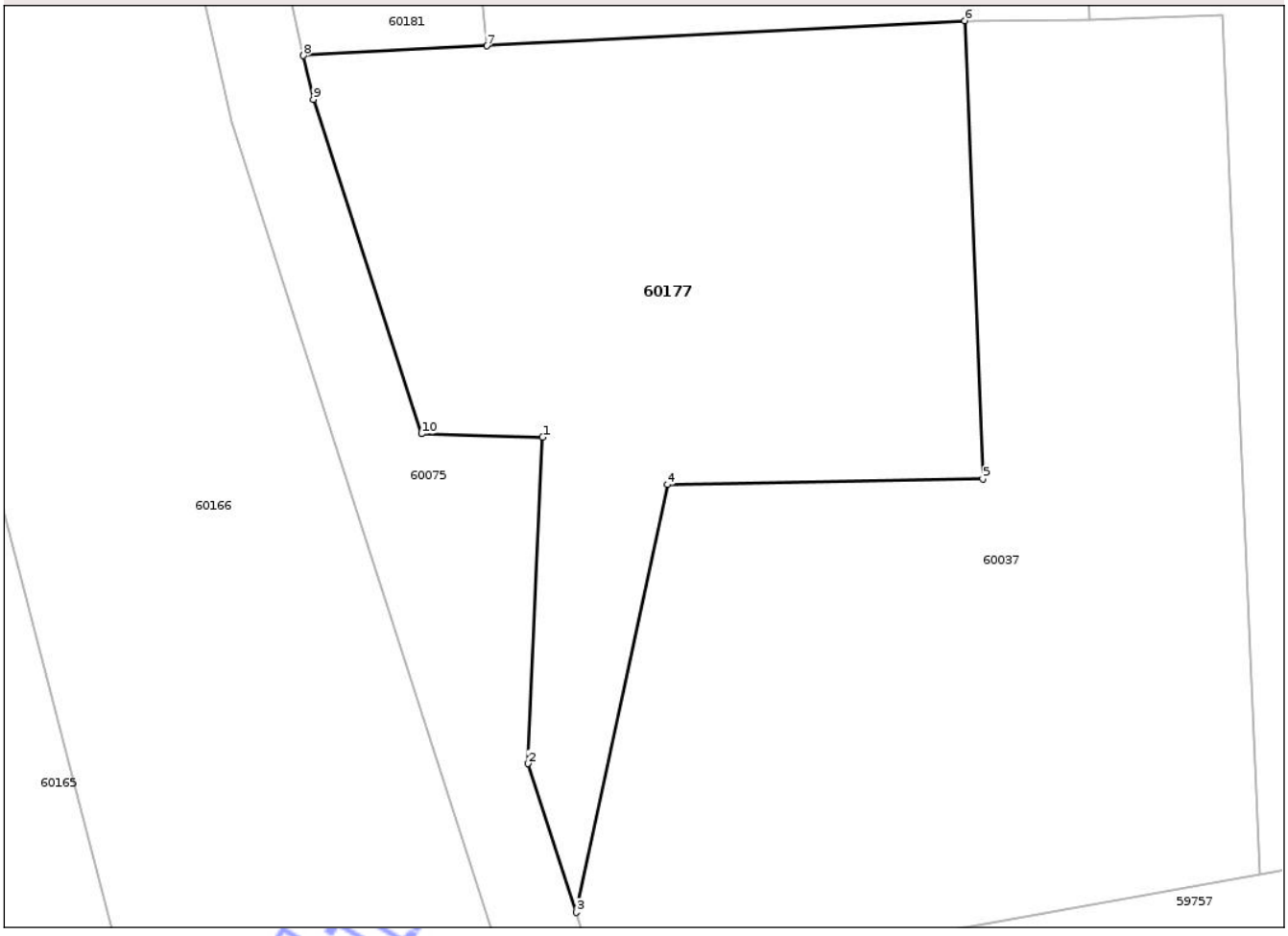

Date referitoare la teren

Crt	Categorie folosinţă	Intra vilan	Suprafaţa (mp)	Tarla	Parcelă	Nr. topo	Observaţii / Referinţe
1	curti constructii	NU	579	93	895	-	
2	drum	NU	83	93	895	-	

Lungime Segmente
1) Valorile lungimilor segmentelor sunt obţinute din proiecţie în plan.

Punct început	X / Y	Punct sfârşit	X / Y	Lungime segment (** (m)
1	546.747,67 310.459,81	2	546.746,986 310.444,475	15.35
2	546.746,986 310.444,475	3	546.749,247 310.437,49	7.342
3	546.749,247 310.437,49	4	546.753,536 310.457,58	20.543
4	546.753,536 310.457,58	5	546.768,368 310.457,845	14.834

Document care conţine date cu caracter personal, protejat de prevederile Regulamentului (UE) nr. 679/2016 şi Legii 190/2018

Punct început	X / Y	Punct sfârşit	X / Y	Lungime segment (** (m)
5	546.768,368 310.457,845	6	546.767,524 310.479,368	21.54
6	546.767,524 310.479,368	7	546.745,051 310.478,184	22.504
7	546.745,051 310.478,184	8	546.736,427 310.477,73	8.636
8	546.736,427 310.477,73	9	546.736,89 310.475,673	2.108
9	546.736,89 310.475,673	10	546.741,972 310.459,97	16.505
10	546.741,972 310.459,97	1	546.747,67 310.459,81	5.7

**** Lungimile segmentelor sunt determinate în planul de proiecţie Stereo 70 şi sunt rotunjite la 1 milimetru.**
***** Distanţa dintre puncte este formată din segmente cumulate ce sunt mai mici decât valoarea 1 milimetru.**

Neutilizabil in circuitul civil

DATE DESPRE IMOBILUL NR. 60178

Oficiul de Cadastru şi Publicitate Imobiliară TELEORMAN
Biroul de Cadastru şi Publicitate Imobiliară Videle

A. Partea I. Descrierea imobilului

TEREN Extravilan

Adresa: Jud. Teleorman

Nr. Crt	Nr cadastral Nr. topografic	Suprafaţa* (mp)	Observaţii / Referinţe
A1		4.000	Sector cadastral:15 Teren neimprejmuit;

B. Partea II. Proprietari şi acte

Inscrieri privitoare la dreptul de proprietate şi alte drepturi reale		Referinţe
/		
Act Administrativ nr. 09-01569, din 29/06/1995 emis de CJSDPAT TELEORMAN;		
B1	Intabulare, drept de PROPRIETATELegea 18/1991, dobandit prin Reconstituire, cota actuala 1/1, cota initiala 1/1	A1
	1) **BADEA ANASTASIA**	

C. Partea III. SARCINI .

Inscrieri privind dezmembramintele dreptului de proprietate, drepturi reale de garanţie şi sarcini	Referinţe
NU SUNT	

Neutilizabil în circuitul civil

Anexa Nr. 1 La Partea I

Teren

Nr cadastral	Suprafaţa (mp)*	Observaţii / Referinţe
	4.000	

* Suprafaţa este determinată in planul de proiecţie Stereo 70.

DETALII LINIARE IMOBIL



Date referitoare la teren

Crt	Categorie folosinţă	Intra vilan	Suprafaţa (mp)	Tarla	Parcelă	Nr. topo	Observaţii / Referinţe
1	arabil	NU	4.000	93	28/1	-	

Lungime Segmente
1) Valorile lungimilor segmentelor sunt obţinute din proiecţie în plan.

Punct început	X / Y	Punct sfârşit	X / Y	Lungime segment (** (m)
1	546.767,524 310.479,368	2	546.773,393 310.479,381	5.869
2	546.773,393 310.479,381	3	546.770,687 310.570,005	90.664
3	546.770,687 310.570,005	4	546.760,569 310.574,232	10.965
4	546.760,569 310.574,232	5	546.765,057 310.584,146	10.883
5	546.765,057 310.584,146	6	546.761,473 310.600,087	16.339

Document care conţine date cu caracter personal, protejat de prevederile Regulamentului (UE) nr. 679/2016 şi Legii 190/2018

Punct început	X / Y	Punct sfârşit	X / Y	Lungime segment (** (m)
6	546.761,473 310.600,087	7	546.736,331 310.611,337	27.544
7	546.736,331 310.611,337	8	546.730,725 310.613,631	6.057
8	546.730,725 310.613,631	9	546.745,051 310.478,184	136.203
9	546.745,051 310.478,184	1	546.767,524 310.479,368	22.504

** Lungimile segmentelor sunt determinate în planul de proiecţie Stereo 70 şi sunt rotunjite la 1 milimetru.
*** Distanţa dintre puncte este formată din segmente cumulate ce sunt mai mici decât valoarea 1 milimetru.

Neutilizabil in circuitul civil

DATE DESPRE IMOBILUL NR. 60179

Oficiul de Cadastru şi Publicitate Imobiliară TELEORMAN
Biroul de Cadastru şi Publicitate Imobiliară Videle

A. Partea I. Descrierea imobilului

Nr. CF vechi:940
Nr. cadastral vechi:1033

TEREN Extravilan

Adresa: Jud. Teleorman

Nr. Crt	Nr cadastral Nr. topografic	Suprafaţa* (mp)	Observaţii / Referinţe
A1	22415	979	Sector cadastral:15 Teren neimprejmuit; Sonda 3089 Videle Vest

B. Partea II. Proprietari şi acte

Inscrieri privitoare la dreptul de proprietate şi alte drepturi reale		Referinţe
468 / 30/08/2004		
Act Administrativ nr. 8170, din 24/02/2003 emis de MINISTERUL INDUSTRIEI SI RESURSELOR (seria MO 3, nr);		
B1	Intabulare, drept de PROPRIETATE, dobandit prin Lege, cota actuala 1/1, cota initiala 1/1	A1
	1) **OMV PETROM SA**, CIF:1590082	
	OBSERVATII: (provenita din conversia CF 940)	
39613 / 27/10/2023		
Act Administrativ nr. Rezolutie nr.45202, din 23/05/2011 emis de ONRC;		
B2	Se respinge cererea ce are ca obiect schimbare denumire proprietar, actualizare adresa administrativa,repozitionare in conformitate cu prevederile art.39.(1) din ODG 600/2023, avand in vedere faptul ca nu au depuse completari in termen si nu a fost remediata deficienta mentionata in referatul de completare	A1

C. Partea III. SARCINI .

Inscrieri privind dezmembramintele dreptului de proprietate, drepturi reale de garanţie şi sarcini	Referinţe
NU SUNT	

Neutilizabil în circuitul civil

Anexa Nr. 1 La Partea I

Teren

Nr cadastral	Suprafaţa (mp)*	Observaţii / Referinţe
22415	979	Sonda 3089 Videle Vest

* Suprafaţa este determinată in planul de proiecţie Stereo 70.

DETALII LINIARE IMOBIL

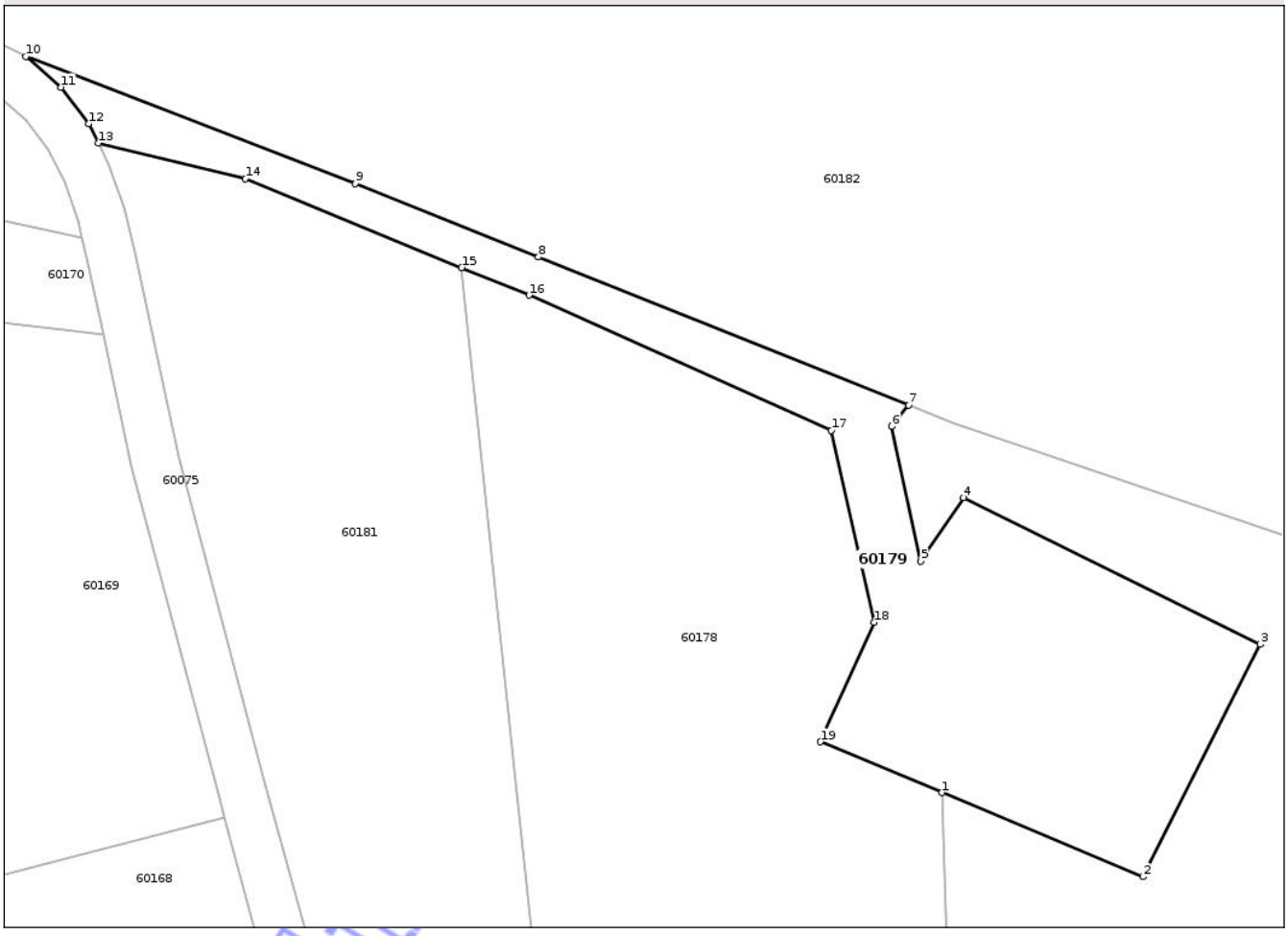

Date referitoare la teren

Crt	Categorie folosinţă	Intra vilan	Suprafaţa (mp)	Tarla	Parcelă	Nr. topo	Observaţii / Referinţe
1	curti constructii	NU	979	93	907, 907/2	-	identic cu tarla 94

Lungime Segmente

1) Valorile lungimilor segmentelor sunt obţinute din proiecţie în plan.

Punct început	X / Y	Punct sfârşit	X / Y	Lungime segment (** (m)
1	546.770,687 310.570,005	2	546.787,398 310.563,024	18.111
2	546.787,398 310.563,024	3	546.797,149 310.582,335	21.633
3	546.797,149 310.582,335	4	546.772,48 310.594,522	27.515
4	546.772,48 310.594,522	5	546.768,925 310.589,234	6.372
5	546.768,925 310.589,234	6	546.766,496 310.600,432	11.458

Document care conţine date cu caracter personal, protejat de prevederile Regulamentului (UE) nr. 679/2016 şi Legii 190/2018

Punct început	X / Y	Punct sfârşit	X / Y	Lungime segment (** (m)
6	546.766,496 310.600,432	7	546.767,9 310.602,193	2.252
7	546.767,9 310.602,193	8	546.737,12 310.614,517	33.156
8	546.737,12 310.614,517	9	546.721,887 310.620,617	16.409
9	546.721,887 310.620,617	10	546.694,479 310.631,17	29.369
10	546.694,479 310.631,17	11	546.697,406 310.628,6	3.895
11	546.697,406 310.628,6	12	546.699,684 310.625,581	3.782
12	546.699,684 310.625,581	13	546.700,506 310.623,97	1.809
13	546.700,506 310.623,97	14	546.712,739 310.620,991	12.591
14	546.712,739 310.620,991	15	546.730,725 310.613,631	19.434
15	546.730,725 310.613,631	16	546.736,331 310.611,337	6.057
16	546.736,331 310.611,337	17	546.761,473 310.600,087	27.544
17	546.761,473 310.600,087	18	546.765,057 310.584,146	16.339
18	546.765,057 310.584,146	19	546.760,569 310.574,232	10.883
19	546.760,569 310.574,232	1	546.770,687 310.570,005	10.965

**** Lungimile segmentelor sunt determinate în planul de proiecţie Stereo 70 şi sunt rotunjite la 1 milimetru.**
***** Distanţa dintre puncte este formată din segmente cumulate ce sunt mai mici decât valoarea 1 milimetru.**

Neutilizabil în circuitul civil

DATE DESPRE IMOBILUL NR. 60180

Oficiul de Cadastru şi Publicitate Imobiliară TELEORMAN
Biroul de Cadastru şi Publicitate Imobiliară Videle

A. Partea I. Descrierea imobilului

Nr. CF vechi:1019
Nr. cadastral vechi:783

TEREN Extravilan

Adresa: Jud. Teleorman

Nr. Crt	Nr cadastral Nr. topografic	Suprafaţa* (mp)	Observaţii / Referinţe
A1	21703	Din acte: 6.679 Masurata: 6.728	Sector cadastral:15 Teren neimprejmuit;

B. Partea II. Proprietari şi acte

Inscrieri privitoare la dreptul de proprietate şi alte drepturi reale		Referinţe
5169 / 20/05/2013		
Act Notarial nr. 647, din 17/05/2013 emis de BNP EFRIM MIRELA (CONTRACT DE VANZARE - CUMPARARE AUT. NR);		
B2	Intabulare, drept de PROPRIETATEcu titlu de drept cumparare, dobandit prin Conventie, cota actuala 1/1, cota initiala 1/1	A1
	1) **VLAD GABI**, casatorita cu 2) **VLAD MARIN**	

C. Partea III. SARCINI .

Inscrieri privind dezmembramintele dreptului de proprietate, drepturi reale de garanţie şi sarcini	Referinţe
NU SUNT	

Neutilizabil în circuitul civil

Anexa Nr. 1 La Partea I

Teren

Nr cadastral	Suprafaţa (mp)*	Observaţii / Referinţe
21703	Din acte: 6.679 Masurata: 6.728	

* Suprafaţa este determinată in planul de proiecţie Stereo 70.

DETALII LINIARE IMOBIL



Date referitoare la teren

Crt	Categorie folosinţă	Intra vilan	Suprafaţa (mp)	Tarla	Parcelă	Nr. topo	Observaţii / Referinţe
1	arabil	NU	6.728	93	875/30	-	identic cu tarla 92

Lungime Segmente

1) Valorile lungimilor segmentelor sunt obţinute din proiecţie în plan.

Punct început	X / Y	Punct sfârşit	X / Y	Lungime segment (** (m)
1	546.062,268 310.704,353	2	546.068,983 310.685,404	20.104
3	546.080,46 310.688,795	4	546.088,385 310.659,731	30.125
5	546.059,472 310.651,685	6	546.051,59 310.680,62	29.989
7	546.063,388 310.683,876	8	546.057,098 310.702,7	19.847
9	546.056,551 310.702,525	10	546.051,605 310.701,318	5.091

Punct început	X / Y	Punct sfârşit	X / Y	Lungime segment (** (m)
2	546.068,983 310.685,404	3	546.080,46 310.688,795	11.967
4	546.088,385 310.659,731	5	546.059,472 310.651,685	30.012
6	546.051,59 310.680,62	7	546.063,388 310.683,876	12.239
8	546.057,098 310.702,7	9	546.056,551 310.702,525	0.574
10	546.051,605 310.701,318	11	546.036,11 310.697,089	16.062

Neoficial

Punct început	X / Y	Punct sfârşit	X / Y	Lungime segment (** (m)
11	546.036,11 310.697,089	12	546.026,236 310.693,908	10.374
13	546.063,2 310.498,918	14	546.075,286 310.501,223	12.304
15	546.073,316 310.511,546	16	546.066,734 310.530,754	20.304
17	546.063,907 310.580,854	18	546.063,786 310.583,004	2.153
19	546.062,668 310.602,803	20	546.062,096 310.610,796	8.013
21	546.092,019 310.612,939	22	546.094,166 310.613,09	2.152
23	546.095,55 310.584,592	24	546.101,668 310.584,947	6.128
25	546.094,828 310.718,309	26	546.091,986 310.716,159	3.564
27	546.082,648 310.711,672	28	546.079,983 310.710,392	2.956
29	546.068,126 310.706,227	1	546.062,268 310.704,353	6.15

Punct început	X / Y	Punct sfârşit	X / Y	Lungime segment (** (m)
12	546.026,236 310.693,908	13	546.063,2 310.498,918	198.463
14	546.075,286 310.501,223	15	546.073,316 310.511,546	10.509
16	546.066,734 310.530,754	17	546.063,907 310.580,854	50.18
18	546.063,786 310.583,004	19	546.062,668 310.602,803	19.831
20	546.062,096 310.610,796	21	546.092,019 310.612,939	30.0
22	546.094,166 310.613,09	23	546.095,55 310.584,592	28.532
24	546.101,668 310.584,947	25	546.094,828 310.718,309	133.537
26	546.091,986 310.716,159	27	546.082,648 310.711,672	10.36
28	546.079,983 310.710,392	29	546.068,126 310.706,227	12.567

**** Lungimile segmentelor sunt determinate în planul de proiecţie Stereo 70 şi sunt rotunjite la 1 milimetru.**
***** Distanţa dintre puncte este formată din segmente cumulate ce sunt mai mici decât valoarea 1 milimetru.**

Neutilizabil în circuitul civil

DATE DESPRE IMOBILUL NR. 60181

Oficiul de Cadastru şi Publicitate Imobiliară TELEORMAN
Biroul de Cadastru şi Publicitate Imobiliară Videle

A. Partea I. Descrierea imobilului

TEREN Extravilan

Adresa: Jud. Teleorman

Nr. Crt	Nr cadastral Nr. topografic	Suprafaţa* (mp)	Observaţii / Referinţe
A1		2.500	Sector cadastral:15 Teren neimprejmuit;

B. Partea II. Proprietari şi acte

Inscrieri privitoare la dreptul de proprietate şi alte drepturi reale		Referinţe
/		
Act Administrativ nr. 09-01428, din 18/04/1995 emis de CJSDPAT TELEORMAN;		
B1	Intabulare, drept de PROPRIETATELegea 18/1991, dobandit prin Reconstituire, cota actuala 1/1, cota initiala 1/1	A1
	1) **GROSU CONSTANTINA**	

C. Partea III. SARCINI .

Inscrieri privind dezmembramintele dreptului de proprietate, drepturi reale de garanţie şi sarcini	Referinţe
NU SUNT	

Neutilizabil în circuitul civil

Anexa Nr. 1 La Partea I

Teren

Nr cadastral	Suprafaţa (mp)*	Observaţii / Referinţe
	2.500	

* Suprafaţa este determinată in planul de proiecţie Stereo 70.

DETALII LINIARE IMOBIL



Date referitoare la teren

Crt	Categorie folosinţă	Intra vilan	Suprafaţa (mp)	Tarla	Parcelă	Nr. topo	Observaţii / Referinţe
1	arabil	NU	2.500	93	29	-	

Lungime Segmente
1) Valorile lungimilor segmentelor sunt obţinute din proiecţie în plan.

Punct început	X / Y	Punct sfârşit	X / Y	Lungime segment (** (m)
1	546.736,427 310.477,73	2	546.745,051 310.478,184	8.636
2	546.745,051 310.478,184	3	546.730,725 310.613,631	136.203
3	546.730,725 310.613,631	4	546.712,739 310.620,991	19.434
4	546.712,739 310.620,991	5	546.700,506 310.623,97	12.591
5	546.700,506 310.623,97	6	546.701,376 310.622,269	1.911

Document care conţine date cu caracter personal, protejat de prevederile Regulamentului (UE) nr. 679/2016 şi Legii 190/2018

Punct început	X / Y	Punct sfârşit	X / Y	Lungime segment (** (m)
6	546.701,376 310.622,269	7	546.702,651 310.618,58	3.903
7	546.702,651 310.618,58	8	546.703,514 310.614,915	3.765
8	546.703,514 310.614,915	9	546.707,169 310.598,035	17.271
9	546.707,169 310.598,035	10	546.714,323 310.570,98	27.985
10	546.714,323 310.570,98	11	546.722,645 310.540,582	31.517
11	546.722,645 310.540,582	12	546.728,23 310.517,661	23.592
12	546.728,23 310.517,661	13	546.732,412 310.495,557	22.496
13	546.732,412 310.495,557	1	546.736,427 310.477,73	18.274

**** Lungimile segmentelor sunt determinate în planul de proiecţie Stereo 70 şi sunt rotunjite la 1 milimetru.**
***** Distanţa dintre puncte este formată din segmente cumulate ce sunt mai mici decât valoarea 1 milimetru.**

Neutilizabil in circuitul civil

DATE DESPRE IMOBILUL NR. 60182

Oficiul de Cadastru şi Publicitate Imobiliară TELEORMAN
Biroul de Cadastru şi Publicitate Imobiliară Videle

A. Partea I. Descrierea imobilului

TEREN Extravilan

Adresa: Jud. Teleorman, T93 P23

Nr. Crt	Nr cadastral Nr. topografic	Suprafaţa* (mp)	Observaţii / Referinţe
A1	26836	13.700	Sector cadastral:15 Teren neimprejmuit;

B. Partea II. Proprietari şi acte

Inscrieri privitoare la dreptul de proprietate şi alte drepturi reale		Referinţe
1555 / 28/01/2022		
Act Notarial nr. 558, din 16/03/2010 emis de NP ANDREEA DANA RADULESCU (Contract de vanzare cumparare aut. nr);		
B1	Intabulare, drept de PROPRIETATEcu titlu de cumparare, dobandit prin Conventie, cota actuala 1/1, cota initiala 1/1	A1
	1) **AGRI CONSORTIUM SRL**, CIF:21072662	

C. Partea III. SARCINI .

Inscrieri privind dezmembramintele dreptului de proprietate, drepturi reale de garanţie şi sarcini	Referinţe
NU SUNT	

Neutilizabil în circuitul civil

Anexa Nr. 1 La Partea I

Teren

Nr cadastral	Suprafaţa (mp)*	Observaţii / Referinţe
26836	13.700	

* Suprafaţa este determinată in planul de proiecţie Stereo 70.

DETALII LINIARE IMOBIL

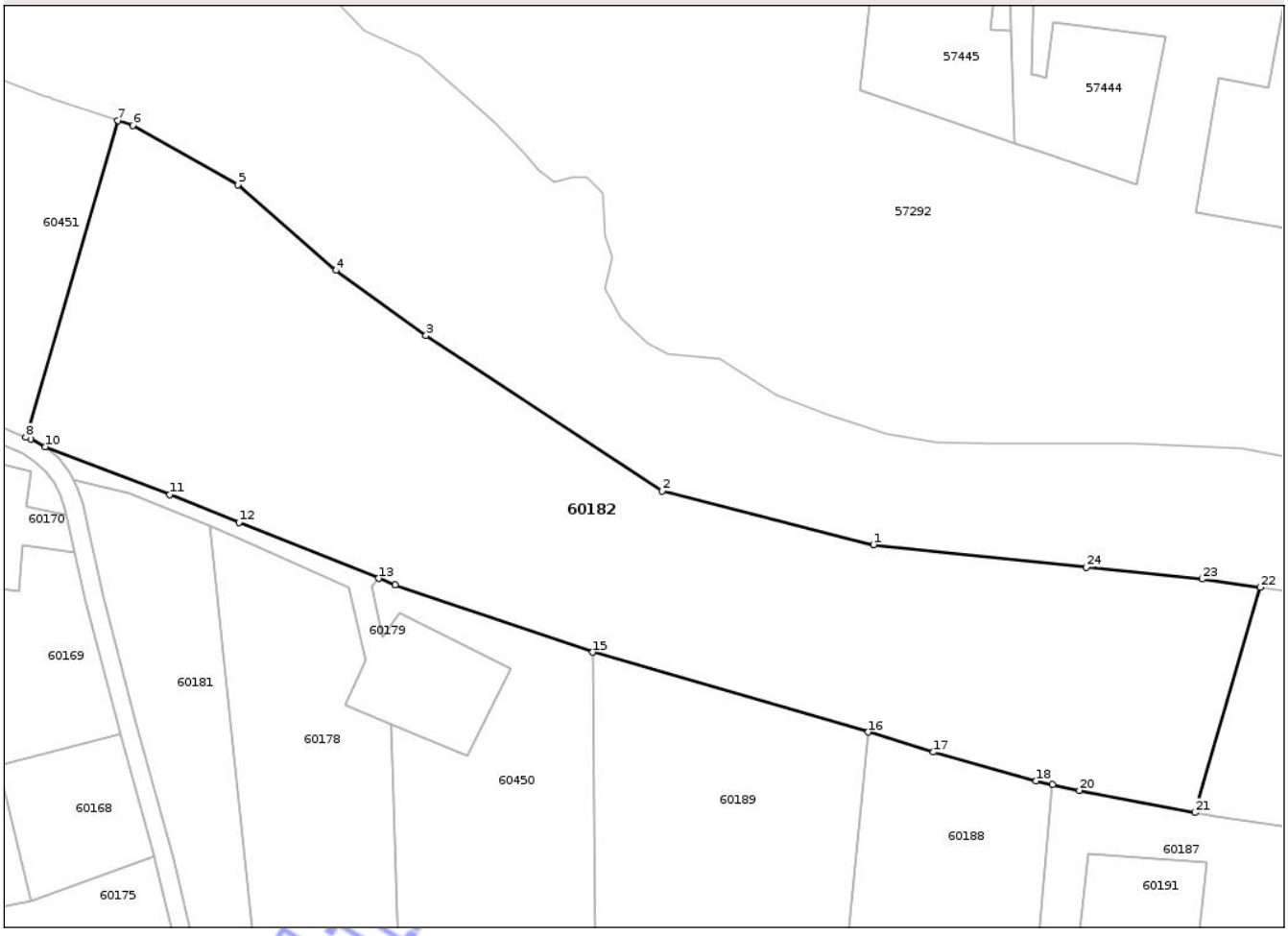

Date referitoare la teren

Crt	Categorie folosinţă	Intra vilan	Suprafaţa (mp)	Tarla	Parcelă	Nr. topo	Observaţii / Referinţe
1	arabil	NU	13.700	93	23	-	

Lungime Segmente

1) Valorile lungimilor segmentelor sunt obţinute din proiecţie în plan.

Punct început	X / Y	Punct sfârşit	X / Y	Lungime segment (** (m)
1	546.877,032 310.609,603	2	546.830,478 310.621,43	48.033
3	546.778,387 310.655,655	4	546.758,506 310.669,998	24.515
5	546.736,865 310.688,872	6	546.713,713 310.701,957	26.594
7	546.710,467 310.703,038	8	546.690,15 310.633,262	72.674
9	546.691,172 310.632,833	10	546.694,479 310.631,17	3.702

Punct început	X / Y	Punct sfârşit	X / Y	Lungime segment (** (m)
2	546.830,478 310.621,43	3	546.778,387 310.655,655	62.328
4	546.758,506 310.669,998	5	546.736,865 310.688,872	28.715
6	546.713,713 310.701,957	7	546.710,467 310.703,038	3.421
8	546.690,15 310.633,262	9	546.691,172 310.632,833	1.108
10	546.694,479 310.631,17	11	546.721,887 310.620,617	29.369

Document care conţine date cu caracter personal, protejat de prevederile Regulamentului (UE) nr. 679/2016 şi Legii 190/2018

Punct început	X / Y	Punct sfârşit	X / Y	Lungime segment (** (m)
11	546.721,887 310.620,617	12	546.737,12 310.614,517	16.409
13	546.767,9 310.602,193	14	546.771,58 310.600,719	3.964
15	546.815,155 310.585,905	16	546.875,918 310.568,327	63.254
17	546.890,21 310.563,937	18	546.912,854 310.557,584	23.518
19	546.916,527 310.556,775	20	546.922,457 310.555,47	6.072
21	546.947,869 310.550,586	22	546.962,318 310.600,208	51.683
23	546.949,507 310.602,054	24	546.923,989 310.604,625	25.647

Punct început	X / Y	Punct sfârşit	X / Y	Lungime segment (** (m)
12	546.737,12 310.614,517	13	546.767,9 310.602,193	33.156
14	546.771,58 310.600,719	15	546.815,155 310.585,905	46.024
16	546.875,918 310.568,327	17	546.890,21 310.563,937	14.951
18	546.912,854 310.557,584	19	546.916,527 310.556,775	3.761
20	546.922,457 310.555,47	21	546.947,869 310.550,586	25.877
22	546.962,318 310.600,208	23	546.949,507 310.602,054	12.943
24	546.923,989 310.604,625	1	546.877,032 310.609,603	47.22

**** Lungimile segmentelor sunt determinate în planul de proiecţie Stereo 70 şi sunt rotunjite la 1 milimetru.**
***** Distanţa dintre puncte este formată din segmente cumulate ce sunt mai mici decât valoarea 1 milimetru.**

Neutilizabil in circuitul civil

DATE DESPRE IMOBILUL NR. 60183

Oficiul de Cadastru şi Publicitate Imobiliară TELEORMAN
Biroul de Cadastru şi Publicitate Imobiliară Videle

A. Partea I. Descrierea imobilului

TEREN Extravilan

Adresa: Jud. Teleorman

Nr. Crt	Nr cadastral Nr. topografic	Suprafaţa* (mp)	Observaţii / Referinţe
A1		2.450	Sector cadastral:15 Teren neimprejmuit;

B. Partea II. Proprietari şi acte

Inscrieri privitoare la dreptul de proprietate şi alte drepturi reale		Referinţe
/		
Act Administrativ nr. 09-01281, din 13/01/1995 emis de CJSDPAT TELEORMAN;		
B1	Intabulare, drept de PROPRIETATE, Legea 18/1991, dobandit prin Constituire, cota actuala 1/1, cota initiala 1/1	A1
	1) **MARTIN NICOLAE**	

C. Partea III. SARCINI .

Inscrieri privind dezmembramintele dreptului de proprietate, drepturi reale de garanţie şi sarcini	Referinţe
NU SUNT	

Neutilizabil în circuitul civil

Anexa Nr. 1 La Partea I

Teren

Nr cadastral	Suprafaţa (mp)*	Observaţii / Referinţe
	2.450	

* Suprafaţa este determinată in planul de proiecţie Stereo 70.

DETALII LINIARE IMOBIL

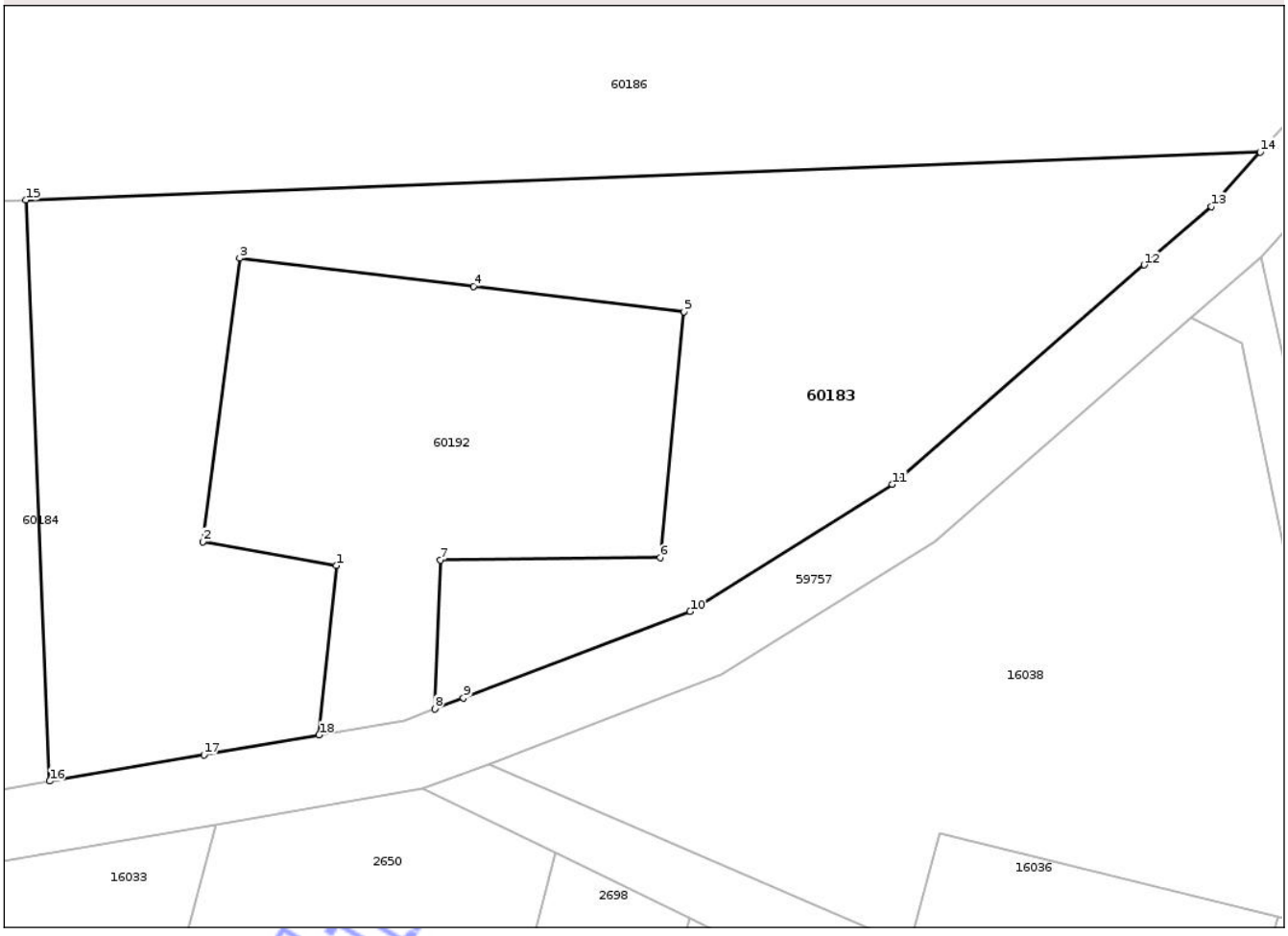

Date referitoare la teren

Crt	Categorie folosinţă	Intra vilan	Suprafaţa (mp)	Tarla	Parcelă	Nr. topo	Observaţii / Referinţe
1	arabil	NU	2.450	93	31	-	

Lungime Segmente
1) Valorile lungimilor segmentelor sunt obţinute din proiecţie în plan.

Punct început	X / Y	Punct sfârşit	X / Y	Lungime segment (** (m)
1	547.111,784 310.511,191	2	547.100,424 310.513,201	11.536
2	547.100,424 310.513,201	3	547.103,574 310.537,321	24.325
3	547.103,574 310.537,321	4	547.123,464 310.534,921	20.034
4	547.123,464 310.534,921	5	547.141,394 310.532,771	18.058
5	547.141,394 310.532,771	6	547.139,354 310.511,861	21.009

Document care conţine date cu caracter personal, protejat de prevederile Regulamentului (UE) nr. 679/2016 şi Legii 190/2018

Punct început	X / Y	Punct sfârşit	X / Y	Lungime segment (** (m)
6	547.139,354 310.511,861	7	547.120,664 310.511,651	18.691
7	547.120,664 310.511,651	8	547.120,181 310.499,029	12.631
8	547.120,181 310.499,029	9	547.122,612 310.499,953	2.601
9	547.122,612 310.499,953	10	547.141,897 310.507,289	20.633
10	547.141,897 310.507,289	11	547.159,127 310.518,096	20.339
11	547.159,127 310.518,096	12	547.180,556 310.536,75	28.411
12	547.180,556 310.536,75	13	547.186,255 310.541,712	7.556
13	547.186,255 310.541,712	14	547.190,428 310.546,342	6.233
14	547.190,428 310.546,342	15	547.085,378 310.542,256	105.129
15	547.085,378 310.542,256	16	547.087,4 310.492,872	49.425
16	547.087,4 310.492,872	17	547.100,526 310.495,12	13.317
17	547.100,526 310.495,12	18	547.110,335 310.496,801	9.952
18	547.110,335 310.496,801	1	547.111,784 310.511,191	14.463

** Lungimile segmentelor sunt determinate în planul de proiecţie Stereo 70 şi sunt rotunjite la 1 milimetru.
*** Distanţa dintre puncte este formată din segmente cumulate ce sunt mai mici decât valoarea 1 milimetru.

Neutilizabil în circuitul civil

DATE DESPRE IMOBILUL NR. 60184

Oficiul de Cadastru şi Publicitate Imobiliară TELEORMAN
Biroul de Cadastru şi Publicitate Imobiliară Videle

A. Partea I. Descrierea imobilului

TEREN Extravilan

Adresa: Jud. Teleorman

Nr. Crt	Nr cadastral Nr. topografic	Suprafaţa* (mp)	Observaţii / Referinţe
A1		2.350	Sector cadastral:15 Teren neimprejmuit;

B. Partea II. Proprietari şi acte

Inscrieri privitoare la dreptul de proprietate şi alte drepturi reale		Referinţe
/		
Act Administrativ nr. 09-01280, din 12/01/1995 emis de CJSDPAT TELEORMAN;		
B1	Intabulare, drept de PROPRIETATELegea 18/1991, dobandit prin Constituire, cota actuala 1/1, cota initiala 1/1	A1
	1) **PÎRVU ILIE**	

C. Partea III. SARCINI .

Inscrieri privind dezmembramintele dreptului de proprietate, drepturi reale de garanţie şi sarcini	Referinţe
NU SUNT	

Neutilizabil în circuitul civil

Anexa Nr. 1 La Partea I

Teren

Nr cadastral	Suprafaţa (mp)*	Observaţii / Referinţe
	2.350	

* Suprafaţa este determinată in planul de proiecţie Stereo 70.

DETALII LINIARE IMOBIL

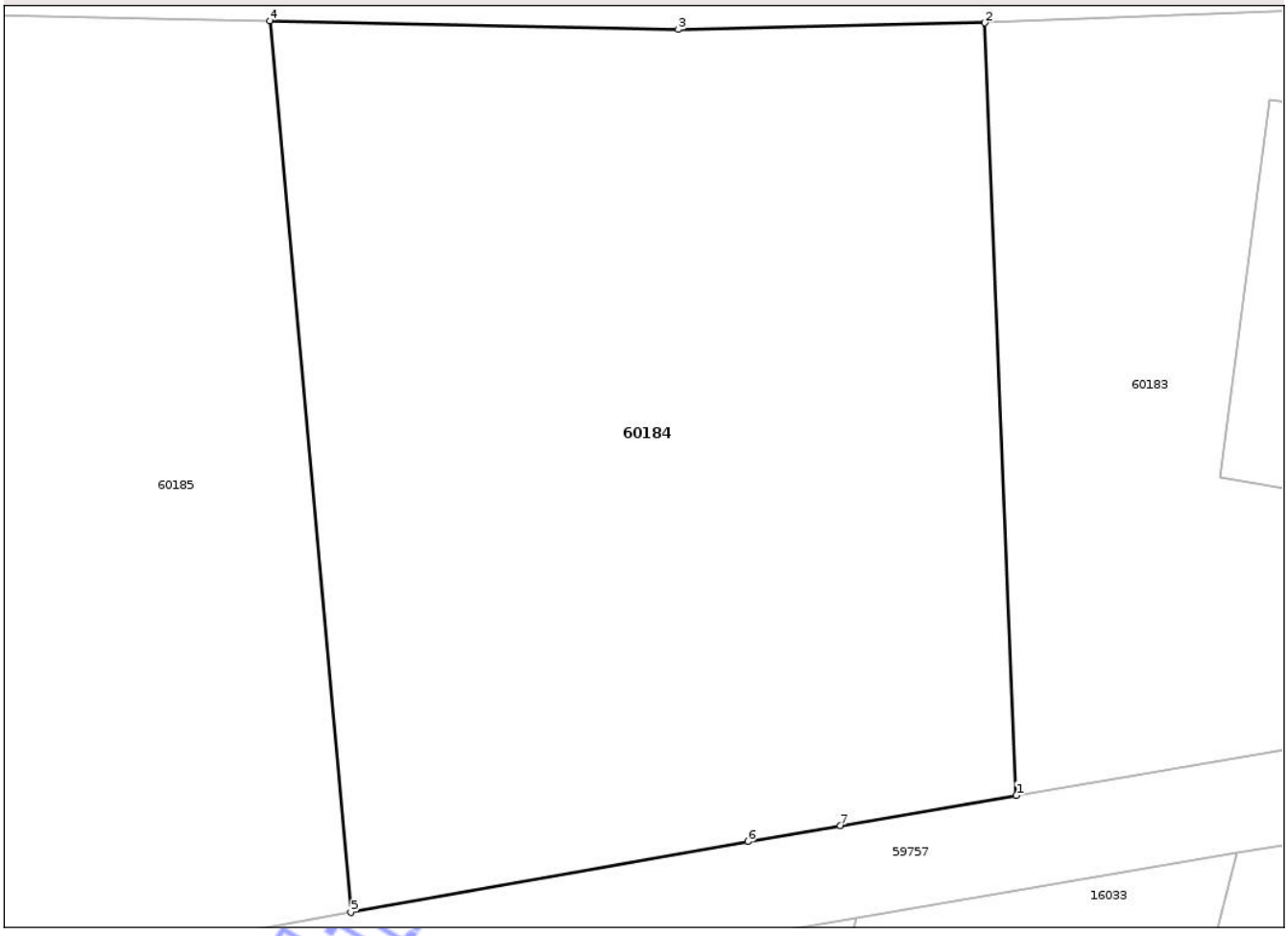

Date referitoare la teren

Crt	Categorie folosinţă	Intra vilan	Suprafaţa (mp)	Tarla	Parcelă	Nr. topo	Observaţii / Referinţe
1	arabil	NU	2.350	93	30/2	-	identic cu parcela 30

Lungime Segmente
1) Valorile lungimilor segmentelor sunt obţinute din proiecţie în plan.

Punct început	X / Y	Punct sfârşit	X / Y	Lungime segment (** (m)
1	547.087,4 310.492,872	2	547.085,378 310.542,256	49.425
2	547.085,378 310.542,256	3	547.065,773 310.541,826	19.61
3	547.065,773 310.541,826	4	547.039,627 310.542,389	26.152
4	547.039,627 310.542,389	5	547.044,804 310.485,401	57.223
5	547.044,804 310.485,401	6	547.070,222 310.489,928	25.818

Document care conţine date cu caracter personal, protejat de prevederile Regulamentului (UE) nr. 679/2016 şi Legii 190/2018

Punct început	X / Y	Punct sfârşit	X / Y	Lungime segment (** (m)
6	547.070,222 310.489,928	7	547.076,135 310.490,941	5.999
7	547.076,135 310.490,941	1	547.087,4 310.492,872	11.429

** Lungimile segmentelor sunt determinate în planul de proiecţie Stereo 70 şi sunt rotunjite la 1 milimetru.
*** Distanţa dintre puncte este formată din segmente cumulate ce sunt mai mici decât valoarea 1 milimetru.

Neutilizabil in circuitul civil

DATE DESPRE IMOBILUL NR. 60185

Oficiul de Cadastru şi Publicitate Imobiliară TELEORMAN
Biroul de Cadastru şi Publicitate Imobiliară Videle

A. Partea I. Descrierea imobilului

TEREN Extravilan

Adresa: Jud. Teleorman

Nr. Crt	Nr cadastral Nr. topografic	Suprafaţa* (mp)	Observaţii / Referinţe
A1		2.350	Sector cadastral:15 Teren neimprejmuit;

B. Partea II. Proprietari şi acte

Inscrieri privitoare la dreptul de proprietate şi alte drepturi reale		Referinţe
/		
Act Administrativ nr. 09-01282, din 13/01/1995 emis de CJSDPAT TELEORMAN;		
B1	Intabulare, drept de PROPRIETATELegea 18/1991, dobandit prin Constituire, cota actuala 1/1, cota initiala 1/1	A1
	1) **MARTIN VIORICA**	

C. Partea III. SARCINI .

Inscrieri privind dezmembramintele dreptului de proprietate, drepturi reale de garanţie şi sarcini	Referinţe
NU SUNT	

Neutilizabil în circuitul civil

Anexa Nr. 1 La Partea I

Teren

Nr cadastral	Suprafaţa (mp)*	Observaţii / Referinţe
	2.350	

* Suprafaţa este determinată in planul de proiecţie Stereo 70.

DETALII LINIARE IMOBIL

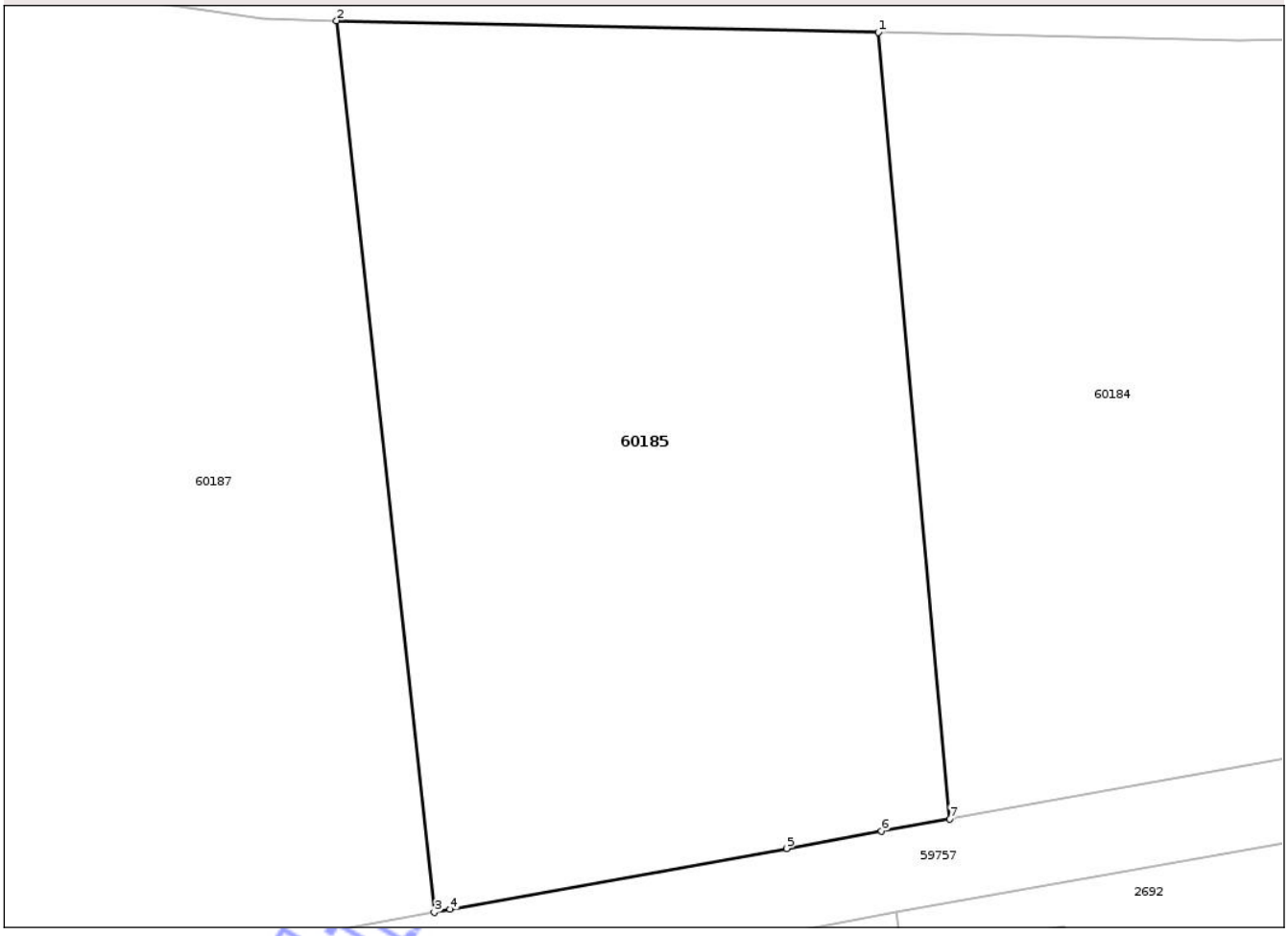

Date referitoare la teren

Crt	Categorie folosinţă	Intra vilan	Suprafaţa (mp)	Tarla	Parcelă	Nr. topo	Observaţii / Referinţe
1	arabil	NU	2.350	93	29/1	-	identic cu parcela 29

Lungime Segmente
1) Valorile lungimilor segmentelor sunt obţinute din proiecţie în plan.

Punct început	X / Y	Punct sfârşit	X / Y	Lungime segment (** (m)
1	547.039,627 310.542,389	2	547.000,321 310.543,236	39.315
2	547.000,321 310.543,236	3	547.007,407 310.478,622	65.001
3	547.007,407 310.478,622	4	547.008,563 310.478,831	1.175
4	547.008,563 310.478,831	5	547.032,99 310.483,254	24.824
5	547.032,99 310.483,254	6	547.039,848 310.484,518	6.974

Document care conţine date cu caracter personal, protejat de prevederile Regulamentului (UE) nr. 679/2016 şi Legii 190/2018

Punct început	X / Y	Punct sfârşit	X / Y	Lungime segment (** (m)
6	547.039,848 310.484,518	7	547.044,804 310.485,401	5.034
7	547.044,804 310.485,401	1	547.039,627 310.542,389	57.223

** Lungimile segmentelor sunt determinate în planul de proiecţie Stereo 70 şi sunt rotunjite la 1 milimetru.
*** Distanţa dintre puncte este formată din segmente cumulate ce sunt mai mici decât valoarea 1 milimetru.

Neutilizabil in circuitul civil

DATE DESPRE IMOBILUL NR. 60186

Oficiul de Cadastru şi Publicitate Imobiliară TELEORMAN
Biroul de Cadastru şi Publicitate Imobiliară Videle

A. Partea I. Descrierea imobilului

TEREN Extravilan

Adresa: Jud. Teleorman

Nr. Crt	Nr cadastral Nr. topografic	Suprafaţa* (mp)	Observaţii / Referinţe
A1		10.000	Sector cadastral:15 Teren neimprejmuit;

B. Partea II. Proprietari şi acte

Inscrieri privitoare la dreptul de proprietate şi alte drepturi reale		Referinţe
/		
Act Administrativ nr. 9003009, din 25/11/2002 emis de CJSDPAT TELEORMAN;		
B1	Intabulare, drept de PROPRIETATELegea 1/2000, dobandit prin Reconstituire, cota actuala 1/1, cota initiala 1/1	A1
	1) **PAROHIA TAMASESTI**	

C. Partea III. SARCINI .

Inscrieri privind dezmembramintele dreptului de proprietate, drepturi reale de garanţie şi sarcini	Referinţe
NU SUNT	

Neutilizabil în circuitul civil

Anexa Nr. 1 La Partea I

Teren

Nr cadastral	Suprafaţa (mp)*	Observaţii / Referinţe
	10.000	

* Suprafaţa este determinată in planul de proiecţie Stereo 70.

DETALII LINIARE IMOBIL



Date referitoare la teren

Crt	Categorie folosinţă	Intra vilan	Suprafaţa (mp)	Tarla	Parcelă	Nr. topo	Observaţii / Referinţe
1	arabil	NU	10.000	93	93	-	

Lungime Segmente

1) Valorile lungimilor segmentelor sunt obţinute din proiecţie în plan.

Punct început	X / Y	Punct sfârşit	X / Y	Lungime segment (** (m)
1	547.205,089 310.562,714	2	547.195,618 310.568,081	10.886
3	547.184,797 310.567,83	4	547.171,711 310.567,578	13.088
5	547.157,619 310.571,352	6	547.144,533 310.578,399	14.863
7	547.129,686 310.581,922	8	547.107,541 310.582,677	22.158
9	547.093,449 310.581,418	10	547.079,105 310.583,18	14.452

Punct început	X / Y	Punct sfârşit	X / Y	Lungime segment (** (m)
2	547.195,618 310.568,081	3	547.184,797 310.567,83	10.824
4	547.171,711 310.567,578	5	547.157,619 310.571,352	14.589
6	547.144,533 310.578,399	7	547.129,686 310.581,922	15.259
8	547.107,541 310.582,677	9	547.093,449 310.581,418	14.148
10	547.079,105 310.583,18	11	547.068,033 310.587,207	11.782

Document care conţine date cu caracter personal, protejat de prevederile Regulamentului (UE) nr. 679/2016 şi Legii 190/2018

Punct început	X / Y	Punct sfârşit	X / Y	Lungime segment (** (m)
11	547.068,033 310.587,207	12	547.055,45 310.593,749	14.182
13	547.045,636 310.589,22	14	547.013,929 310.594,253	32.104
15	546.998,326 310.594,001	16	546.979,201 310.597,775	19.494
17	546.962,318 310.600,208	18	546.947,869 310.550,586	51.683
19	546.952,309 310.549,732	20	546.994,995 310.543,351	43.16
21	547.000,321 310.543,236	22	547.039,627 310.542,389	39.315
23	547.065,773 310.541,826	24	547.085,378 310.542,256	19.61
25	547.190,428 310.546,342	26	547.203,873 310.561,261	20.083

Punct început	X / Y	Punct sfârşit	X / Y	Lungime segment (** (m)
12	547.055,45 310.593,749	13	547.045,636 310.589,22	10.809
14	547.013,929 310.594,253	15	546.998,326 310.594,001	15.605
16	546.979,201 310.597,775	17	546.962,318 310.600,208	17.057
18	546.947,869 310.550,586	19	546.952,309 310.549,732	4.521
20	546.994,995 310.543,351	21	547.000,321 310.543,236	5.327
22	547.039,627 310.542,389	23	547.065,773 310.541,826	26.152
24	547.085,378 310.542,256	25	547.190,428 310.546,342	105.129
26	547.203,873 310.561,261	1	547.205,089 310.562,714	1.895

**** Lungimile segmentelor sunt determinate în planul de proiecţie Stereo 70 şi sunt rotunjite la 1 milimetru.**
***** Distanţa dintre puncte este formată din segmente cumulate ce sunt mai mici decât valoarea 1 milimetru.**

Neutilizabil in circuitul civil

DATE DESPRE IMOBILUL NR. 60187

Oficiul de Cadastru şi Publicitate Imobiliară TELEORMAN
Biroul de Cadastru şi Publicitate Imobiliară Videle

A. Partea I. Descrierea imobilului

TEREN Extravilan

Adresa: Jud. Teleorman

Nr. Crt	Nr cadastral Nr. topografic	Suprafaţa* (mp)	Observaţii / Referinţe
A1		6.184	Sector cadastral:15 Teren neimprejmuit;

B. Partea II. Proprietari şi acte

Inscrieri privitoare la dreptul de proprietate şi alte drepturi reale		Referinţe
/		
Hotarare Judecatoreasca nr. 2142, din 12/12/2013 emis de JUDECĂTORIA VIDELE-JUDEȚUL TELEORMAN (Dosar nr. 2545/335/2013);		
B1	Intabulare, drept de PROPRIETATE, cu titlu de cumpărare, dobandit prin Hotarare Judecatoreasca, cota actuala 1/1, cota initiala 1/1	A1
	1) **VLAD MARIN**	

C. Partea III. SARCINI .

Inscrieri privind dezmembramintele dreptului de proprietate, drepturi reale de garanţie şi sarcini	Referinţe
NU SUNT	

Neutilizabil în circuitul civil

Anexa Nr. 1 La Partea I

Teren

Nr cadastral	Suprafaţa (mp)*	Observaţii / Referinţe
	6.184	

* Suprafaţa este determinată in planul de proiecţie Stereo 70.

DETALII LINIARE IMOBIL

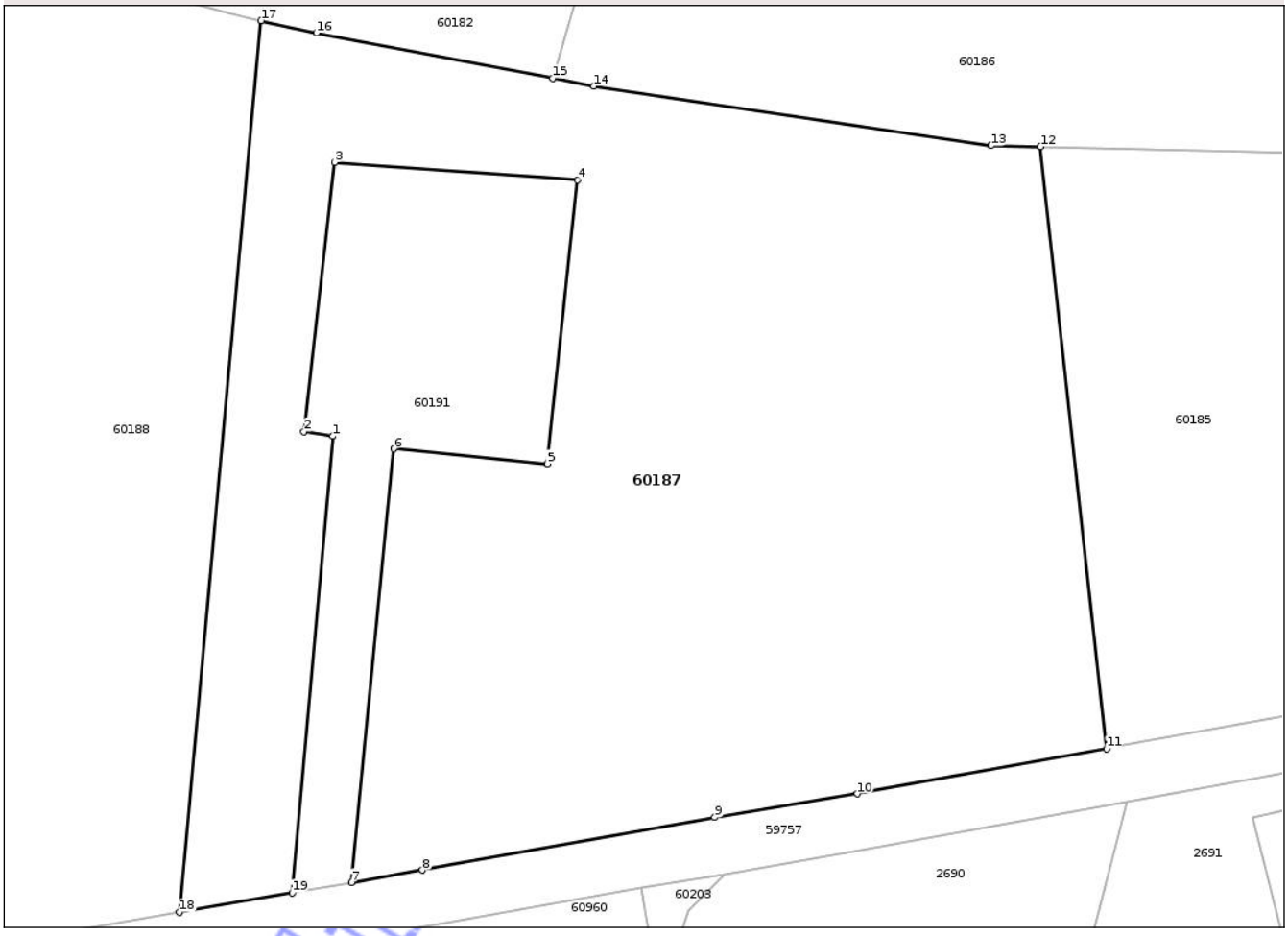

Date referitoare la teren

Crt	Categorie folosinţă	Intra vilan	Suprafaţa (mp)	Tarla	Parcelă	Nr. topo	Observaţii / Referinţe
1	arabil	NU	6.184	93	875/1/4	-	

Lungime Segmente
1) Valorile lungimilor segmentelor sunt obţinute din proiecţie în plan.

Punct început	X / Y	Punct sfârşit	X / Y	Lungime segment (** (m)
1	546.924,205 310.512,169	2	546.921,13 310.512,633	3.11
2	546.921,13 310.512,633	3	546.924,415 310.541,573	29.126
3	546.924,415 310.541,573	4	546.950,511 310.539,673	26.165
4	546.950,511 310.539,673	5	546.947,271 310.509,216	30.629
5	546.947,271 310.509,216	6	546.930,781 310.510,81	16.567

Document care conţine date cu caracter personal, protejat de prevederile Regulamentului (UE) nr. 679/2016 şi Legii 190/2018

Punct început	X / Y	Punct sfârşit	X / Y	Lungime segment (** (m)
6	546.930,781 310.510,81	7	546.926,235 310.464,254	46.777
7	546.926,235 310.464,254	8	546.933,871 310.465,581	7.75
8	546.933,871 310.465,581	9	546.965,305 310.471,243	31.94
9	546.965,305 310.471,243	10	546.980,604 310.473,768	15.506
10	546.980,604 310.473,768	11	547.007,407 310.478,622	27.239
11	547.007,407 310.478,622	12	547.000,321 310.543,236	65.001
12	547.000,321 310.543,236	13	546.994,995 310.543,351	5.327
13	546.994,995 310.543,351	14	546.952,309 310.549,732	43.16
14	546.952,309 310.549,732	15	546.947,869 310.550,586	4.521
15	546.947,869 310.550,586	16	546.922,457 310.555,47	25.877
16	546.922,457 310.555,47	17	546.916,527 310.556,775	6.072
17	546.916,527 310.556,775	18	546.907,762 310.461,042	96.133
18	546.907,762 310.461,042	19	546.919,85 310.463,143	12.269
19	546.919,85 310.463,143	1	546.924,205 310.512,169	49.219

**** Lungimile segmentelor sunt determinate în planul de proiecţie Stereo 70 şi sunt rotunjite la 1 milimetru.**
***** Distanţa dintre puncte este formată din segmente cumulate ce sunt mai mici decât valoarea 1 milimetru.**

Neutilizabil în circuitul civil

DATE DESPRE IMOBILUL NR. 60188

Oficiul de Cadastru şi Publicitate Imobiliară TELEORMAN
Biroul de Cadastru şi Publicitate Imobiliară Videle

A. Partea I. Descrierea imobilului

TEREN Extravilan

Adresa: Jud. Teleorman

Nr. Crt	Nr cadastral Nr. topografic	Suprafaţa* (mp)	Observaţii / Referinţe
A1		4.350	Sector cadastral:15 Teren neimprejmuit;

B. Partea II. Proprietari şi acte

Inscrieri privitoare la dreptul de proprietate şi alte drepturi reale		Referinţe
/		
Act Administrativ nr. 09-01531, din 20/06/1995 emis de CJSDPAT TELEORMAN;		
B1	Intabulare, drept de PROPRIETATELegea 18/1991, dobandit prin Reconstituire, cota actuala 1/1, cota initiala 1/1	A1
	1) **TOC V. ION**	

C. Partea III. SARCINI .

Inscrieri privind dezmembramintele dreptului de proprietate, drepturi reale de garanţie şi sarcini	Referinţe
NU SUNT	

Neutilizabil în circuitul civil

Anexa Nr. 1 La Partea I

Teren

Nr cadastral	Suprafaţa (mp)*	Observaţii / Referinţe
	4.350	

* Suprafaţa este determinată in planul de proiecţie Stereo 70.

DETALII LINIARE IMOBIL



Date referitoare la teren

Crt	Categorie folosinţă	Intra vilan	Suprafaţa (mp)	Tarla	Parcelă	Nr. topo	Observaţii / Referinţe
1	arabil	NU	4.350	93	32	-	

Lungime Segmente
1) Valorile lungimilor segmentelor sunt obţinute din proiecţie în plan.

Punct început	X / Y	Punct sfârşit	X / Y	Lungime segment (** (m)
1	546.858,802 310.458,872	2	546.859,622 310.452,672	6.254
2	546.859,622 310.452,672	3	546.880,048 310.456,223	20.732
3	546.880,048 310.456,223	4	546.907,762 310.461,042	28.13
4	546.907,762 310.461,042	5	546.916,527 310.556,775	96.133
5	546.916,527 310.556,775	6	546.912,854 310.557,584	3.761

Document care conţine date cu caracter personal, protejat de prevederile Regulamentului (UE) nr. 679/2016 şi Legii 190/2018

Punct început	X / Y	Punct sfârşit	X / Y	Lungime segment (** (m)
6	546.912,854 310.557,584	7	546.890,21 310.563,937	23.518
7	546.890,21 310.563,937	8	546.875,918 310.568,327	14.951
8	546.875,918 310.568,327	9	546.868,026 310.490,75	77.977
9	546.868,026 310.490,75	10	546.873,352 310.489,842	5.403
10	546.873,352 310.489,842	11	546.867,652 310.460,142	30.242
11	546.867,652 310.460,142	1	546.858,802 310.458,872	8.941

**** Lungimile segmentelor sunt determinate în planul de proiecţie Stereo 70 şi sunt rotunjite la 1 milimetru.**
***** Distanţa dintre puncte este formată din segmente cumulate ce sunt mai mici decât valoarea 1 milimetru.**

Neutilizabil in circuitul civil

DATE DESPRE IMOBILUL NR. 60189

Oficiul de Cadastru şi Publicitate Imobiliară TELEORMAN
Biroul de Cadastru şi Publicitate Imobiliară Videle

A. Partea I. Descrierea imobilului

Nr. CF vechi:1269
Nr. cadastral vechi:2059

TEREN Extravilan

Adresa: Jud. Teleorman

Nr. Crt	Nr cadastral Nr. topografic	Suprafaţa* (mp)	Observaţii / Referinţe
A1	20980	Din acte: 6.000 Masurata: 6.008	Sector cadastral:15 Teren neimprejmuit;

B. Partea II. Proprietari şi acte

Inscrieri privitoare la dreptul de proprietate şi alte drepturi reale		Referinţe
5170 / 20/05/2013		
Act Notarial nr. 646, din 17/05/2013 emis de BNP EFRIM MIRELA (CONTRACT DE VANZARE - CUMPARARE AUT. NR);		
B2	Intabulare, drept de PROPRIETATE, cu titlu de drept cumparare, dobandit prin Conventie, cota actuala 1/1, cota initiala 1/1	A1
	1) **VLAD GABI**, casatorita cu 2) **VLAD MARIN**	

C. Partea III. SARCINI .

Inscrieri privind dezmembramintele dreptului de proprietate, drepturi reale de garanţie şi sarcini	Referinţe
NU SUNT	

Neutilizabil în circuitul civil

Anexa Nr. 1 La Partea I

Teren

Nr cadastral	Suprafaţa (mp)*	Observaţii / Referinţe
20980	Din acte: 6.000 Masurata: 6.008	

* Suprafaţa este determinată in planul de proiecţie Stereo 70.

DETALII LINIARE IMOBIL



Date referitoare la teren

Crt	Categorie folosinţă	Intra vilan	Suprafaţa (mp)	Tarla	Parcelă	Nr. topo	Observaţii / Referinţe
1	arabil	NU	6.008	93	875/1/3	-	

Lungime Segmente

1) Valorile lungimilor segmentelor sunt obţinute din proiecţie în plan.

Punct început	X / Y	Punct sfârşit	X / Y	Lungime segment (** (m)
1	546.868,026 310.490,75	2	546.875,918 310.568,327	77.977
2	546.875,918 310.568,327	3	546.815,155 310.585,905	63.254
3	546.815,155 310.585,905	4	546.816,401 310.445,405	140.506
4	546.816,401 310.445,405	5	546.853,078 310.451,551	37.188
5	546.853,078 310.451,551	6	546.852,992 310.457,842	6.292

Neoficial

Punct început	X / Y	Punct sfârşit	X / Y	Lungime segment (** (m)
6	546.852,992 310.457,842	7	546.839,232 310.455,502	13.958
7	546.839,232 310.455,502	8	546.843,692 310.494,902	39.652
8	546.843,692 310.494,902	1	546.868,026 310.490,75	24.686

** Lungimile segmentelor sunt determinate în planul de proiecţie Stereo 70 şi sunt rotunjite la 1 milimetru.
*** Distanţa dintre puncte este formată din segmente cumulate ce sunt mai mici decât valoarea 1 milimetru.

Neutilizabil in circuitul civil

DATE DESPRE IMOBILUL NR. 60190

Oficiul de Cadastru şi Publicitate Imobiliară TELEORMAN
Biroul de Cadastru şi Publicitate Imobiliară Videle

A. Partea I. Descrierea imobilului

Nr. CF vechi:940
Nr. cadastral vechi:1307

TEREN Extravilan

Adresa: Jud. Teleorman

Nr. Crt	Nr cadastral Nr. topografic	Suprafaţa* (mp)	Observaţii / Referinţe
A1	22807	1.041	Sector cadastral:15 Teren neimprejmuit; Sonda 3332 Videle Vest

B. Partea II. Proprietari şi acte

Inscrieri privitoare la dreptul de proprietate şi alte drepturi reale		Referinţe
468 / 30/08/2004		
Act Administrativ nr. 8170, din 24/02/2003 emis de MINISTERUL INDUSTRIEI SI RESURSELOR;		
B1	Intabulare, drept de PROPRIETATE, dobandit prin Lege, cota actuala 1/1, cota initiala 1/1	A1
	1) **OMV PETROM SA**, CIF:1590082	
	OBSERVATII: (provenita din conversia CF 940)	

C. Partea III. SARCINI .

Inscrieri privind dezmembramintele dreptului de proprietate, drepturi reale de garanţie şi sarcini	Referinţe
NU SUNT	

Neutilizabil fără caracter civil

Anexa Nr. 1 La Partea I

Teren

Nr cadastral	Suprafaţa (mp)*	Observaţii / Referinţe
22807	1.041	Sonda 3332 Videle Vest

* Suprafaţa este determinată in planul de proiecţie Stereo 70.

DETALII LINIARE IMOBIL

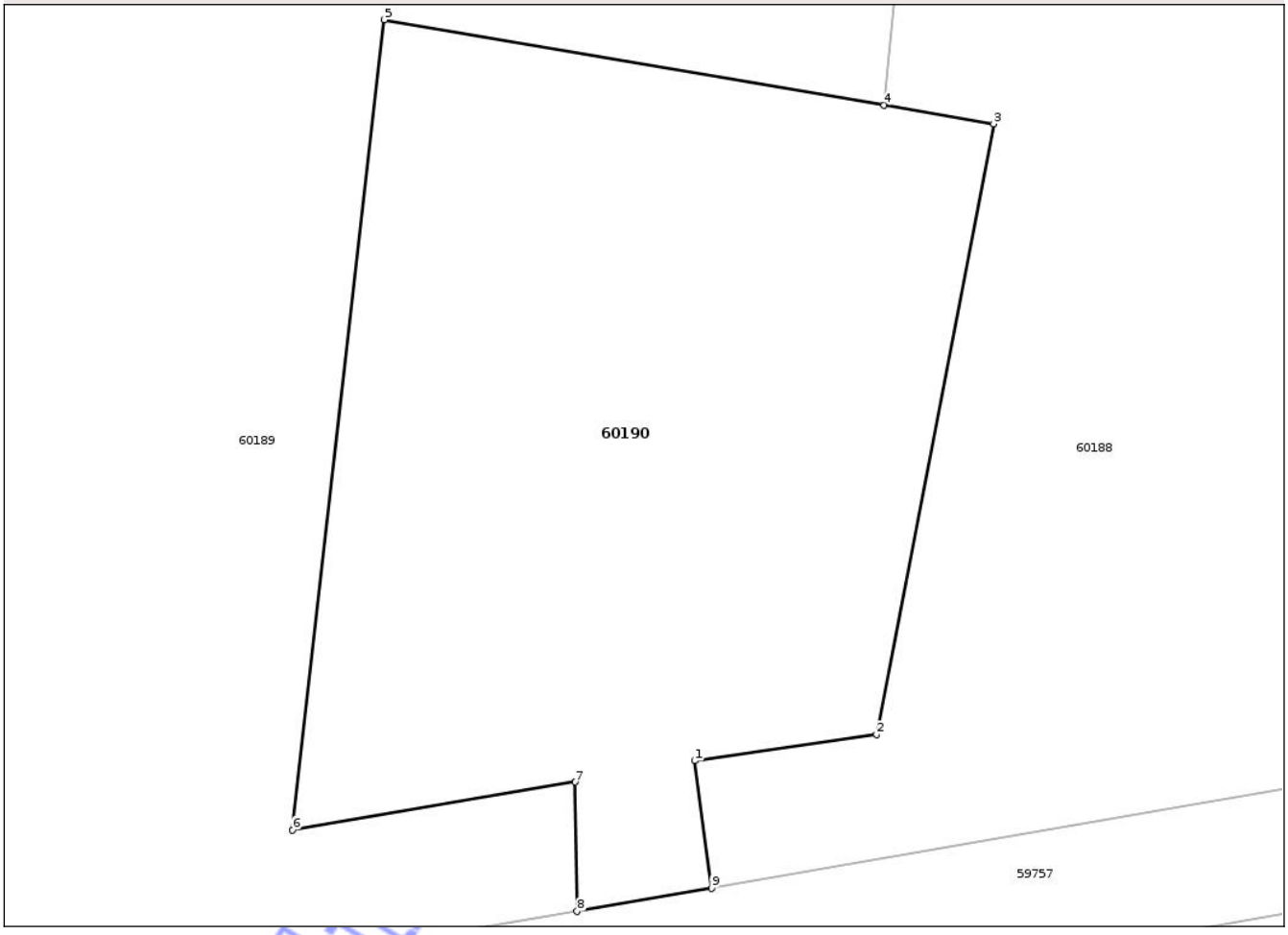

Date referitoare la teren

Crt	Categorie folosinţă	Intra vilan	Suprafaţa (mp)	Tarla	Parcelă	Nr. topo	Observaţii / Referinţe
1	curti constructii	NU	1.002	93	908/2	-	
2	drum	NU	39	93	908/2	-	

Lungime Segmente
1) Valorile lungimilor segmentelor sunt obţinute din proiecţie în plan.

Punct început	X / Y	Punct sfârşit	X / Y	Lungime segment (** (m)
1	546.858,802 310.458,872	2	546.867,652 310.460,142	8.941
2	546.867,652 310.460,142	3	546.873,352 310.489,842	30.242
3	546.873,352 310.489,842	4	546.868,026 310.490,75	5.403
4	546.868,026 310.490,75	5	546.843,692 310.494,902	24.686

Document care conţine date cu caracter personal, protejat de prevederile Regulamentului (UE) nr. 679/2016 şi Legii 190/2018

Punct început	X / Y	Punct sfârşit	X / Y	Lungime segment (** (m)
5	546.843,692 310.494,902	6	546.839,232 310.455,502	39.652
6	546.839,232 310.455,502	7	546.852,992 310.457,842	13.958
7	546.852,992 310.457,842	8	546.853,078 310.451,551	6.292
8	546.853,078 310.451,551	9	546.859,622 310.452,672	6.639
9	546.859,622 310.452,672	1	546.858,802 310.458,872	6.254

**** Lungimile segmentelor sunt determinate în planul de proiecţie Stereo 70 şi sunt rotunjite la 1 milimetru.**
***** Distanţa dintre puncte este formată din segmente cumulate ce sunt mai mici decât valoarea 1 milimetru.**

Neutilizabil in circuitul civil

DATE DESPRE IMOBILUL NR. 60191

Oficiul de Cadastru şi Publicitate Imobiliară TELEORMAN
Biroul de Cadastru şi Publicitate Imobiliară Videle

A. Partea I. Descrierea imobilului

Nr. CF vechi:940
Nr. cadastral vechi:979

TEREN Extravilan

Adresa: Jud. Teleorman

Nr. Crt	Nr cadastral Nr. topografic	Suprafaţa* (mp)	Observaţii / Referinţe
A1	21370	1.101	Sector cadastral:15 Teren neimprejmuit; Sonda 847 Videle Vest

B. Partea II. Proprietari şi acte

Inscrieri privitoare la dreptul de proprietate şi alte drepturi reale		Referinţe
468 / 30/08/2004		
Act Administrativ nr. 8170, din 24/02/2003 emis de MINISTERUL INDUSTRIEI SI RESURSELOR;		
B1	Intabulare, drept de PROPRIETATE, dobandit prin Lege, cota actuala 1/1, cota initiala 1/1	A1
	1) **OMV PETROM S.A.**, CIF:1590082	
	OBSERVATII: (provenita din conversia CF 940)	

C. Partea III. SARCINI .

Inscrieri privind dezmembramintele dreptului de proprietate, drepturi reale de garanţie şi sarcini	Referinţe
NU SUNT	

Neutilizabil în circuitul civil

Anexa Nr. 1 La Partea I

Teren

Nr cadastral	Suprafaţa (mp)*	Observaţii / Referinţe
21370	1.101	Sonda 847 Videle Vest

* Suprafaţa este determinată in planul de proiecţie Stereo 70.

DETALII LINIARE IMOBIL

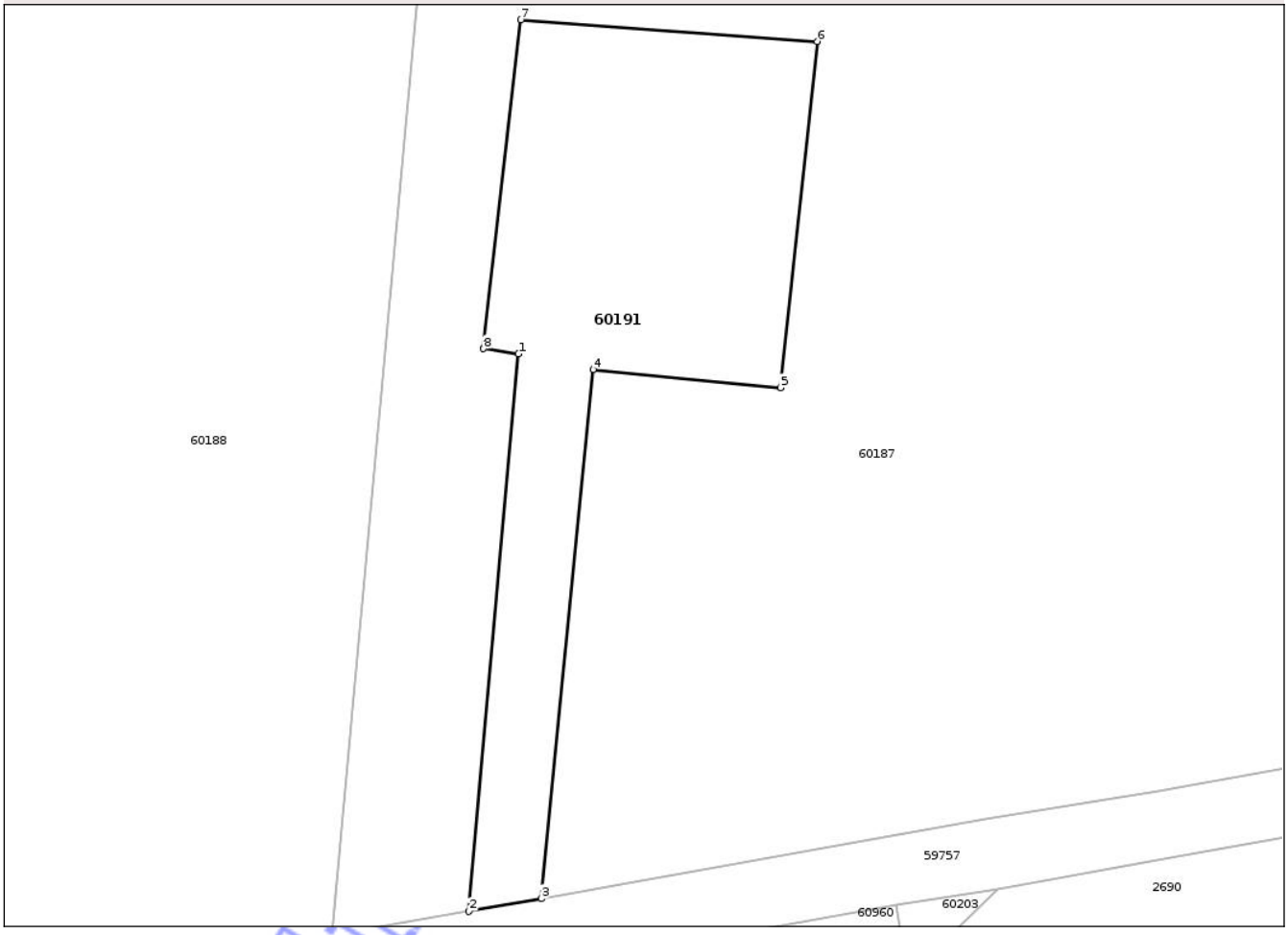

Date referitoare la teren

Crt	Categorie folosinţă	Intra vilan	Suprafaţa (mp)	Tarla	Parcelă	Nr. topo	Observaţii / Referinţe
1	curti constructii	NU	791	93	895	-	
2	drum	NU	310	93	895	-	

Lungime Segmente
1) Valorile lungimilor segmentelor sunt obţinute din proiecţie în plan.

Punct început	X / Y	Punct sfârşit	X / Y	Lungime segment (** (m)
1	546.924,205 310.512,169	2	546.919,85 310.463,143	49.219
2	546.919,85 310.463,143	3	546.926,235 310.464,254	6.481
3	546.926,235 310.464,254	4	546.930,781 310.510,81	46.777
4	546.930,781 310.510,81	5	546.947,271 310.509,216	16.567

Document care conţine date cu caracter personal, protejat de prevederile Regulamentului (UE) nr. 679/2016 şi Legii 190/2018

Punct început	X / Y	Punct sfârşit	X / Y	Lungime segment (** (m)
5	546.947,271 310.509,216	6	546.950,511 310.539,673	30.629
6	546.950,511 310.539,673	7	546.924,415 310.541,573	26.165
7	546.924,415 310.541,573	8	546.921,13 310.512,633	29.126
8	546.921,13 310.512,633	1	546.924,205 310.512,169	3.11

**** Lungimile segmentelor sunt determinate în planul de proiecţie Stereo 70 şi sunt rotunjite la 1 milimetru.**
***** Distanţa dintre puncte este formată din segmente cumulate ce sunt mai mici decât valoarea 1 milimetru.**

Neutilizabil in circuitul civil

DATE DESPRE IMOBILUL NR. 60192

Oficiul de Cadastru şi Publicitate Imobiliară TELEORMAN
Biroul de Cadastru şi Publicitate Imobiliară Videle

A. Partea I. Descrierea imobilului

TEREN Extravilan

Adresa: Jud. Teleorman

Nr. Crt	Nr cadastral Nr. topografic	Suprafaţa* (mp)	Observaţii / Referinţe
A1	27632	1.027	Sector cadastral:15 Teren neimprejmuit; Sonda 771 Videle Vest

B. Partea II. Proprietari şi acte

Inscrieri privitoare la dreptul de proprietate şi alte drepturi reale		Referinţe
38544 / 17/10/2023		
Act Administrativ nr. 8170, din 24/02/2003 emis de MINISTERUL INDUSTRIEI ŞI AL RESURSELOR (Certificat de atestare a dreptului de proprietate asupra terenurilor nr.;act administrativ nr Certificat de atestare fiscală nr. 1519 din 25.01.2022, emis de Primaria Videle);		
B1	Intabulare, drept de PROPRIETATE, dobandit prin Lege, cota actuala 1/1, cota initiala 1/1	A1
	1) **OMV PETROM SA**, CIF:1590082	

C. Partea III. SARCINI .

Inscrieri privind dezmembramintele dreptului de proprietate, drepturi reale de garanţie şi sarcini	Referinţe
NU SUNT	

Neutilizabil în circuitul civil

Anexa Nr. 1 La Partea I

Teren

Nr cadastral	Suprafaţa (mp)*	Observaţii / Referinţe
27632	1.027	Sonda 771 Videle Vest

* Suprafaţa este determinată in planul de proiecţie Stereo 70.

DETALII LINIARE IMOBIL

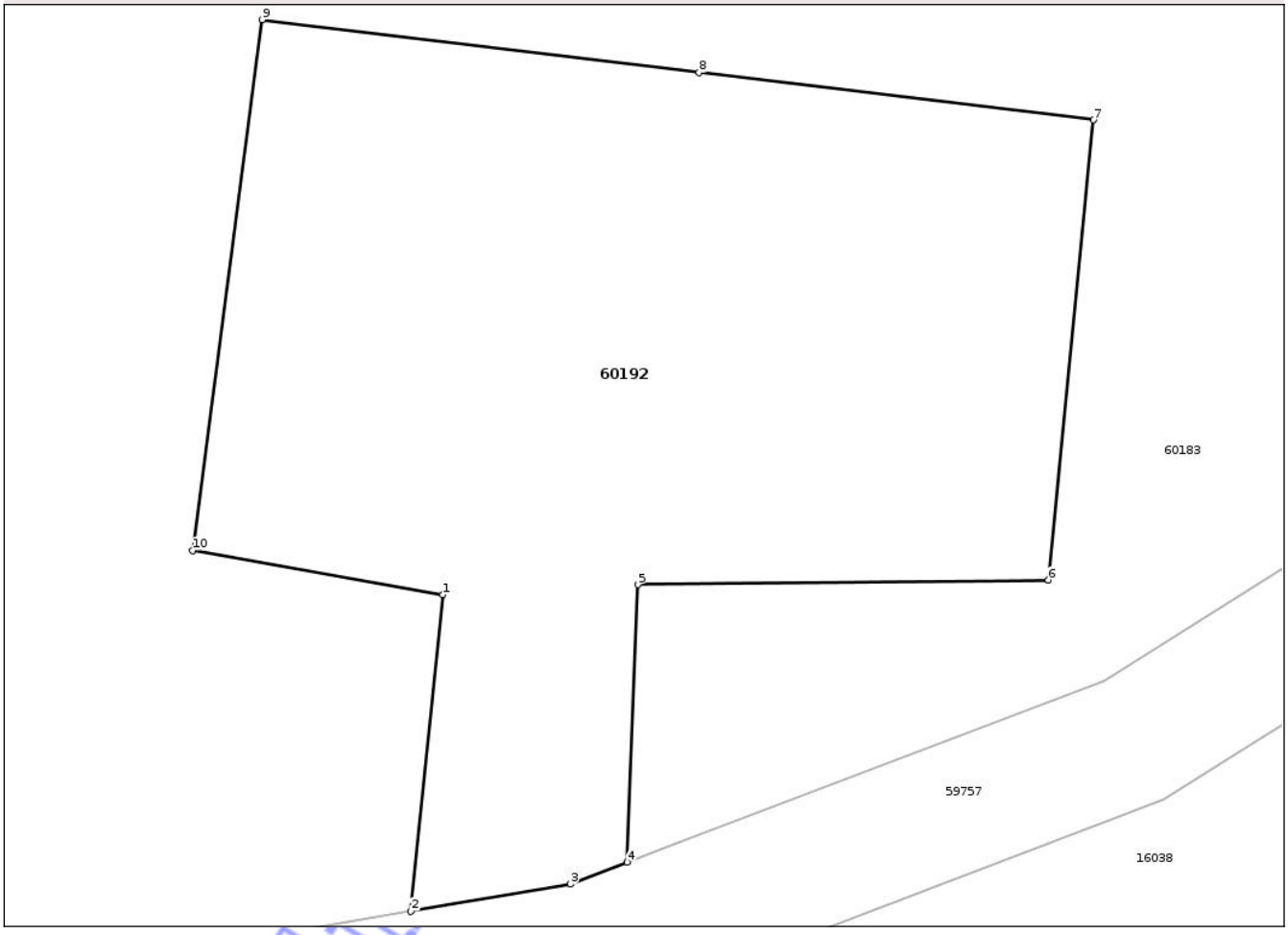

Date referitoare la teren

Crt	Categorie folosinţă	Intra vilan	Suprafaţa (mp)	Tarla	Parcelă	Nr. topo	Observaţii / Referinţe
1	curti constructii	NU	900	93	911	-	
2	drum	NU	127	93	911	-	

Lungime Segmente
1) Valorile lungimilor segmentelor sunt obţinute din proiecţie în plan.

Punct început	X / Y	Punct sfârşit	X / Y	Lungime segment (** (m)
1	547.111,784 310.511,191	2	547.110,335 310.496,801	14.463
2	547.110,335 310.496,801	3	547.117,588 310.498,043	7.359
3	547.117,588 310.498,043	4	547.120,181 310.499,029	2.774
4	547.120,181 310.499,029	5	547.120,664 310.511,651	12.631

Document care conţine date cu caracter personal, protejat de prevederile Regulamentului (UE) nr. 679/2016 şi Legii 190/2018

Punct început	X / Y	Punct sfârşit	X / Y	Lungime segment (** (m)
5	547.120,664 310.511,651	6	547.139,354 310.511,861	18.691
6	547.139,354 310.511,861	7	547.141,394 310.532,771	21.009
7	547.141,394 310.532,771	8	547.123,464 310.534,921	18.058
8	547.123,464 310.534,921	9	547.103,574 310.537,321	20.034
9	547.103,574 310.537,321	10	547.100,424 310.513,201	24.325
10	547.100,424 310.513,201	1	547.111,784 310.511,191	11.536

**** Lungimile segmentelor sunt determinate în planul de proiecţie Stereo 70 şi sunt rotunjite la 1 milimetru.**
***** Distanţa dintre puncte este formată din segmente cumulate ce sunt mai mici decât valoarea 1 milimetru.**

Neutilizabil in circuitul civil

DATE DESPRE IMOBILUL NR. 60193

Oficiul de Cadastru şi Publicitate Imobiliară TELEORMAN
Biroul de Cadastru şi Publicitate Imobiliară Videle

A. Partea I. Descrierea imobilului

Nr. CF vechi:940
Nr. cadastral vechi:1181

TEREN Extravilan

Adresa: Jud. Teleorman

Nr. Crt	Nr cadastral Nr. topografic	Suprafaţa* (mp)	Observaţii / Referinţe
A1	22834	1.080	Sector cadastral:15 Teren neimprejmuit; Sonda 3417 Videle Vest

B. Partea II. Proprietari şi acte

Inscrieri privitoare la dreptul de proprietate şi alte drepturi reale		Referinţe
468 / 30/08/2004		
Act Administrativ nr. 8170, din 24/02/2003 emis de MINISTERUL INDUSTRIEI SI RESURSELOR;		
B1	Intabulare, drept de PROPRIETATE, dobandit prin Lege, cota actuala 1/1, cota initiala 1/1	A1
	1) **SC OMV PETROM SA**, CIF:1590082	
	OBSERVATII: (provenita din conversia CF 940)	

C. Partea III. SARCINI .

Inscrieri privind dezmembramintele dreptului de proprietate, drepturi reale de garanţie şi sarcini	Referinţe
NU SUNT	

Neutilizabil în circuitul civil

Anexa Nr. 1 La Partea I

Teren

Nr cadastral	Suprafaţa (mp)*	Observaţii / Referinţe
22834	1.080	Sonda 3417 Videle Vest

* Suprafaţa este determinată in planul de proiecţie Stereo 70.

DETALII LINIARE IMOBIL

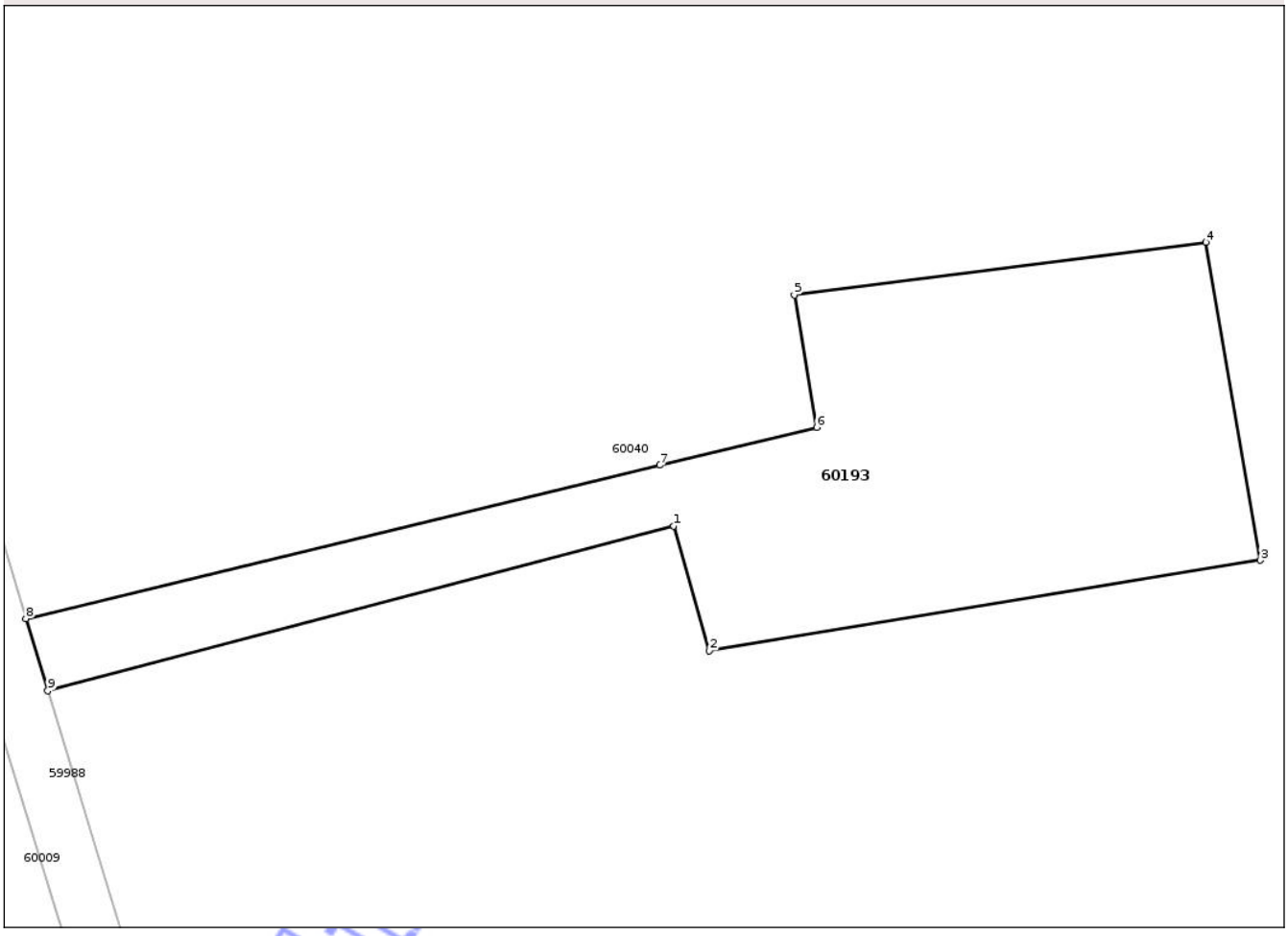

Date referitoare la teren

Crt	Categorie folosinţă	Intra vilan	Suprafaţa (mp)	Tarla	Parcelă	Nr. topo	Observaţii / Referinţe
1	curti constructii	NU	852	93	890/9	-	
2	drum	NU	228	93	890/9	-	

Lungime Segmente
1) Valorile lungimilor segmentelor sunt obţinute din proiecţie în plan.

Punct început	X / Y	Punct sfârşit	X / Y	Lungime segment (** (m)
1	545.344,894 310.202,443	2	545.347,432 310.193,552	9.246
2	545.347,432 310.193,552	3	545.386,813 310.199,991	39.904
3	545.386,813 310.199,991	4	545.382,915 310.222,69	23.031
4	545.382,915 310.222,69	5	545.353,506 310.218,93	29.648

Document care conţine date cu caracter personal, protejat de prevederile Regulamentului (UE) nr. 679/2016 şi Legii 190/2018

Punct început	X / Y	Punct sfârşit	X / Y	Lungime segment (** (m)
5	545.353,506 310.218,93	6	545.355,106 310.209,481	9.584
6	545.355,106 310.209,481	7	545.343,892 310.206,772	11.537
7	545.343,892 310.206,772	8	545.298,593 310.195,833	46.601
8	545.298,593 310.195,833	9	545.300,143 310.190,679	5.382
9	545.300,143 310.190,679	1	545.344,894 310.202,443	46.271

**** Lungimile segmentelor sunt determinate în planul de proiecţie Stereo 70 şi sunt rotunjite la 1 milimetru.**
***** Distanţa dintre puncte este formată din segmente cumulate ce sunt mai mici decât valoarea 1 milimetru.**

Neutilizabil in circuitul civil

DATE DESPRE IMOBILUL NR. 60194

Oficiul de Cadastru şi Publicitate Imobiliară TELEORMAN
Biroul de Cadastru şi Publicitate Imobiliară Videle

A. Partea I. Descrierea imobilului

Nr. CF vechi:940
Nr. cadastral vechi:1237

TEREN Extravilan

Adresa: Jud. Teleorman

Nr. Crt	Nr cadastral Nr. topografic	Suprafaţa* (mp)	Observaţii / Referinţe
A1	22860	892	Sector cadastral:15 Teren neimprejmuit; Sonda 3487 Videle Vest

B. Partea II. Proprietari şi acte

Inscrieri privitoare la dreptul de proprietate şi alte drepturi reale		Referinţe
468 / 30/08/2004		
Act Administrativ nr. 8170, din 24/02/2003 emis de MINISTERUL INDUSTRIEI SI RESURSELOR;		
B1	Intabulare, drept de PROPRIETATE, dobandit prin Lege, cota actuala 1/1, cota initiala 1/1	A1
	1) **SC OMV PETROM SA**, CIF:1590082	
	OBSERVATII: (provenita din conversia CF 940)	

C. Partea III. SARCINI .

Inscrieri privind dezmembramintele dreptului de proprietate, drepturi reale de garanţie şi sarcini	Referinţe
NU SUNT	

Neutilizabil în circuitul civil

Anexa Nr. 1 La Partea I

Teren

Nr cadastral	Suprafaţa (mp)*	Observaţii / Referinţe
22860	892	Sonda 3487 Videle Vest

* Suprafaţa este determinată in planul de proiecţie Stereo 70.

DETALII LINIARE IMOBIL

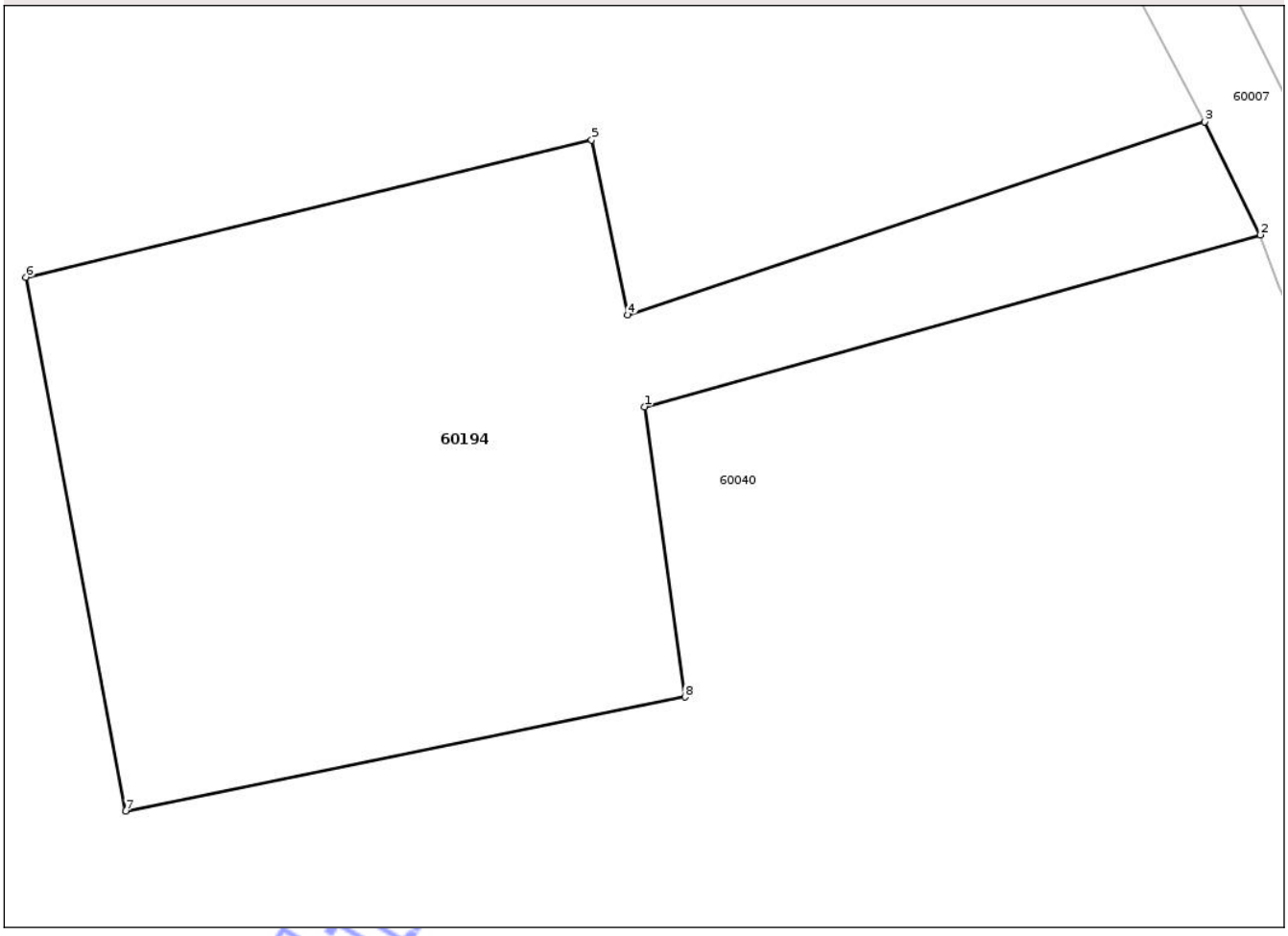

Date referitoare la teren

Crt	Categorie folosinţă	Intra vilan	Suprafaţa (mp)	Tarla	Parcelă	Nr. topo	Observaţii / Referinţe
1	curti constructii	NU	737	93	895	-	
2	drum	NU	155	93	895	-	

Lungime Segmente
1) Valorile lungimilor segmentelor sunt obţinute din proiecţie în plan.

Punct început	X / Y	Punct sfârşit	X / Y	Lungime segment (** (m)
1	545.739,52 310.396,77	2	545.769,004 310.404,992	30.609
2	545.769,004 310.404,992	3	545.766,329 310.410,399	6.033
3	545.766,329 310.410,399	4	545.738,71 310.401,17	29.12
4	545.738,71 310.401,17	5	545.736,97 310.409,54	8.549

Document care conţine date cu caracter personal, protejat de prevederile Regulamentului (UE) nr. 679/2016 şi Legii 190/2018

Punct început	X / Y	Punct sfârşit	X / Y	Lungime segment (** (m)
5	545.736,97 310.409,54	6	545.709,87 310.402,97	27.885
6	545.709,87 310.402,97	7	545.714,64 310.377,42	25.991
7	545.714,64 310.377,42	8	545.741,44 310.382,88	27.351
8	545.741,44 310.382,88	1	545.739,52 310.396,77	14.022

** Lungimile segmentelor sunt determinate în planul de proiecţie Stereo 70 şi sunt rotunjite la 1 milimetru.
*** Distanţa dintre puncte este formată din segmente cumulate ce sunt mai mici decât valoarea 1 milimetru.

Neutilizabil in circuitul civil

DATE DESPRE IMOBILUL NR. 60195

Oficiul de Cadastru şi Publicitate Imobiliară TELEORMAN
Biroul de Cadastru şi Publicitate Imobiliară Videle

A. Partea I. Descrierea imobilului

Nr. CF vechi:940
Nr. cadastral vechi:1225

TEREN Extravilan

Adresa: Jud. Teleorman

Nr. Crt	Nr cadastral Nr. topografic	Suprafaţa* (mp)	Observaţii / Referinţe
A1	22472	1.224	Sector cadastral:15 Teren neimprejmuit;

B. Partea II. Proprietari şi acte

Inscrieri privitoare la dreptul de proprietate şi alte drepturi reale		Referinţe
468 / 30/08/2004		
Act Administrativ nr. 8170, din 24/02/2003 emis de MINISTERUL INDUSTRIEI SI RESURSELOR (asupra terenurilor SERIA MO3 NR);		
B1	Intabulare, drept de PROPRIETATEcu titlu de drept atestare, dobandit prin Lege, cota actuala 1/1, cota initiala 1/1	A1
	1) **OMV PETROM SA**, CIF:1590082	
	OBSERVATII: (provenita din conversia CF 940)	

C. Partea III. SARCINI .

Inscrieri privind dezmembramintele dreptului de proprietate, drepturi reale de garanţie şi sarcini	Referinţe
NU SUNT	

Neutilizabil în circuitul civil

Anexa Nr. 1 La Partea I

Teren

Nr cadastral	Suprafaţa (mp)*	Observaţii / Referinţe
22472	1.224	

* Suprafaţa este determinată in planul de proiecţie Stereo 70.

DETALII LINIARE IMOBIL

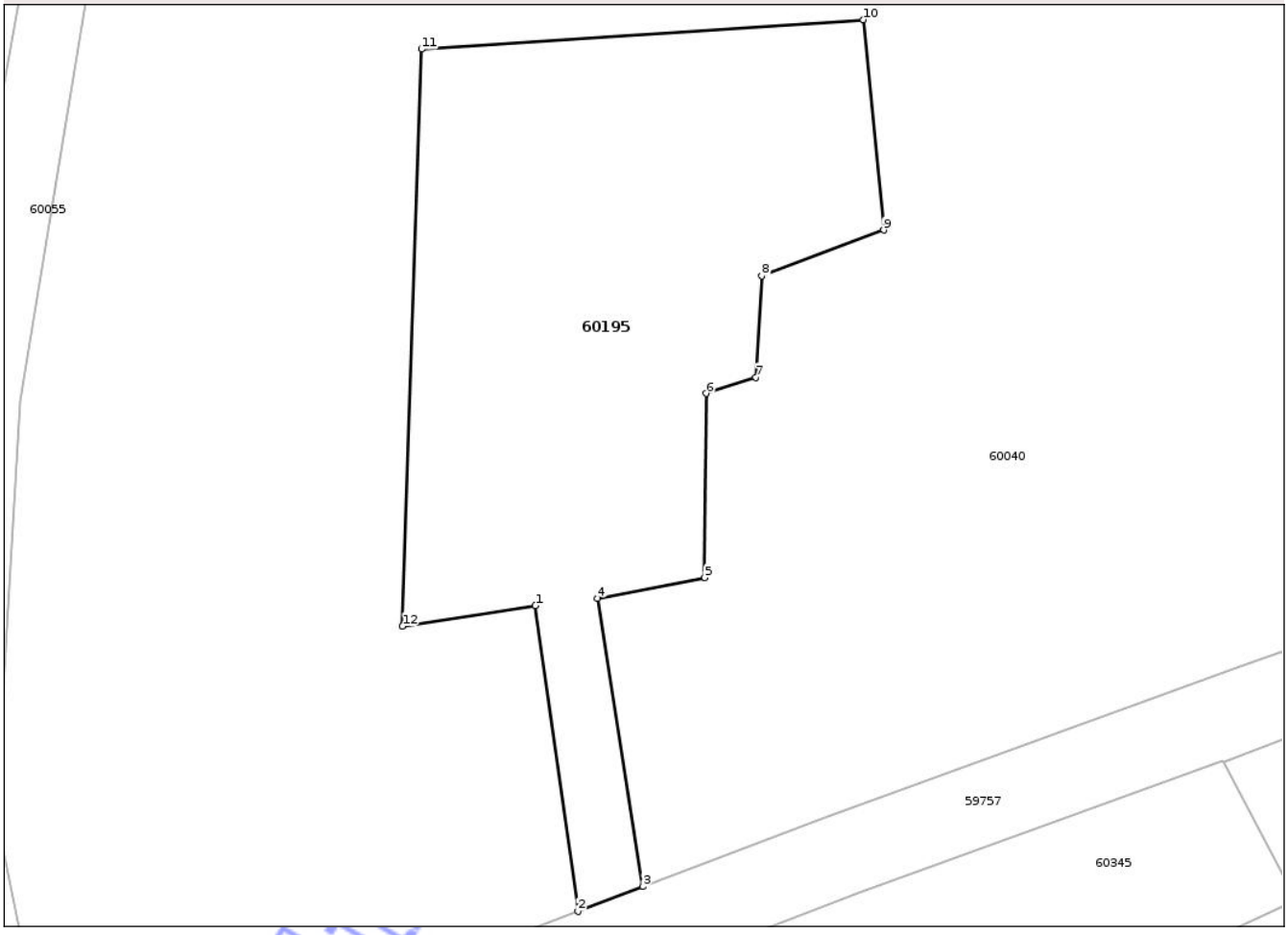

Date referitoare la teren

Crt	Categorie folosinţă	Intra vilan	Suprafaţa (mp)	Tarla	Parcelă	Nr. topo	Observaţii / Referinţe
1	curti constructii	NU	1.120	93	895	-	Sondele 3391 si H5 Videle Vest
2	drum	NU	104	93	895	-	Sondele 3391 si H5 Videle Vest

Lungime Segmente
1) Valorile lungimilor segmentelor sunt obţinute din proiecţie în plan.

Punct început	X / Y	Punct sfârşit	X / Y	Lungime segment (** (m)
1	545.799,659 310.140,231	2	545.802,767 310.117,948	22.499
2	545.802,767 310.117,948	3	545.807,511 310.119,746	5.073
3	545.807,511 310.119,746	4	545.804,212 310.140,746	21.258
4	545.804,212 310.140,746	5	545.812,019 310.142,26	7.952

Document care conţine date cu caracter personal, protejat de prevederile Regulamentului (UE) nr. 679/2016 şi Legii 190/2018

Punct început	X / Y	Punct sfârşit	X / Y	Lungime segment (** (m)
5	545.812,019 310.142,26	6	545.812,109 310.155,69	13.43
6	545.812,109 310.155,69	7	545.815,739 310.156,86	3.814
7	545.815,739 310.156,86	8	545.816,169 310.164,25	7.402
8	545.816,169 310.164,25	9	545.825,069 310.167,59	9.506
9	545.825,069 310.167,59	10	545.823,609 310.182,92	15.399
10	545.823,609 310.182,92	11	545.791,354 310.180,776	32.326
11	545.791,354 310.180,776	12	545.789,979 310.138,73	42.068
12	545.789,979 310.138,73	1	545.799,659 310.140,231	9.796

**** Lungimile segmentelor sunt determinate în planul de proiecţie Stereo 70 şi sunt rotunjite la 1 milimetru.**
***** Distanţa dintre puncte este formată din segmente cumulate ce sunt mai mici decât valoarea 1 milimetru.**

Neutilizabil in circuitul civil

DATE DESPRE IMOBILUL NR. 60196

Oficiul de Cadastru şi Publicitate Imobiliară TELEORMAN
Biroul de Cadastru şi Publicitate Imobiliară Videle

A. Partea I. Descrierea imobilului

Nr. CF vechi:940
Nr. cadastral vechi:1278

TEREN Extravilan

Adresa: Jud. Teleorman

Nr. Crt	Nr cadastral Nr. topografic	Suprafaţa* (mp)	Observaţii / Referinţe
A1	22461	1.100	Sector cadastral:15 Teren neimprejmuit; Sonda H1 Videle Vest

B. Partea II. Proprietari şi acte

Inscrieri privitoare la dreptul de proprietate şi alte drepturi reale		Referinţe
468 / 30/08/2004		
Act Administrativ nr. 8170, din 24/02/2003 emis de MINISTERUL INDUSTRIEI SI RESURSELOR (asupra terenurilor SERIA MO3 NR);		
B1	Intabulare, drept de PROPRIETATEcu titlu de drept atestare, dobandit prin Lege, cota actuala 1/1, cota initiala 1/1	A1
	1) **OMV PETROM SA**, CIF:1590082	
	OBSERVATII: (provenita din conversia CF 940)	

C. Partea III. SARCINI .

Inscrieri privind dezmembramintele dreptului de proprietate, drepturi reale de garanţie şi sarcini	Referinţe
NU SUNT	

Neutilizabil în circuitul civil

Anexa Nr. 1 La Partea I

Teren

Nr cadastral	Suprafaţa (mp)*	Observaţii / Referinţe
22461	1.100	Sonda H1 Videle Vest

* Suprafaţa este determinată in planul de proiecţie Stereo 70.

DETALII LINIARE IMOBIL



Date referitoare la teren

Crt	Categorie folosinţă	Intra vilan	Suprafaţa (mp)	Tarla	Parcelă	Nr. topo	Observaţii / Referinţe
1	curti constructii	NU	667	93	889	-	
2	drum	NU	433	93	889	-	

Lungime Segmente
1) Valorile lungimilor segmentelor sunt obţinute din proiecţie în plan.

Punct început	X / Y	Punct sfârşit	X / Y	Lungime segment (** (m)
1	545.648,646 310.162,668	2	545.643,249 310.161,348	5.556
2	545.643,249 310.161,348	3	545.661,886 310.081,822	81.681
3	545.661,886 310.081,822	4	545.667,32 310.082,918	5.543
4	545.667,32 310.082,918	5	545.649,486 310.156,431	75.645

Document care conţine date cu caracter personal, protejat de prevederile Regulamentului (UE) nr. 679/2016 şi Legii 190/2018

Punct început	X / Y	Punct sfârşit	X / Y	Lungime segment (** (m)
5	545.649,486 310.156,431	6	545.650,772 310.156,626	1.301
6	545.650,772 310.156,626	7	545.652,454 310.149,349	7.469
7	545.652,454 310.149,349	8	545.672,719 310.152,14	20.456
8	545.672,719 310.152,14	9	545.668,519 310.182,348	30.499
9	545.668,519 310.182,348	10	545.645,056 310.178,014	23.86
10	545.645,056 310.178,014	1	545.648,646 310.162,668	15.76

**** Lungimile segmentelor sunt determinate în planul de proiecţie Stereo 70 şi sunt rotunjite la 1 milimetru.**
***** Distanţa dintre puncte este formată din segmente cumulate ce sunt mai mici decât valoarea 1 milimetru.**

Neutilizabil in circuitul civil

DATE DESPRE IMOBILUL NR. 60197

Oficiul de Cadastru şi Publicitate Imobiliară TELEORMAN
Biroul de Cadastru şi Publicitate Imobiliară Videle

A. Partea I. Descrierea imobilului

Nr. CF vechi:940
Nr. cadastral vechi:896

TEREN Extravilan

Adresa: Jud. Teleorman

Nr. Crt	Nr cadastral Nr. topografic	Suprafaţa* (mp)	Observaţii / Referinţe
A1	22308	1.398	Sector cadastral:15 Teren neimprejmuit; Sonda 2007

B. Partea II. Proprietari şi acte

Inscrieri privitoare la dreptul de proprietate şi alte drepturi reale		Referinţe
468 / 30/08/2004		
Act Administrativ nr. 8170, din 24/02/2003 emis de MINISTERUL INDUSTRIEI SI RESURSELOR;		
B1	Intabulare, drept de PROPRIETATE, dobandit prin Lege, cota actuala 1/1, cota initiala 1/1	A1
	1) **OMV PETROM SA**, CIF:1590082	
	OBSERVATII: (provenita din conversia CF 940)	

C. Partea III. SARCINI .

Inscrieri privind dezmembramintele dreptului de proprietate, drepturi reale de garanţie şi sarcini	Referinţe
NU SUNT	

Neutilizabil în circuitul civil

Anexa Nr. 1 La Partea I

Teren

Nr cadastral	Suprafaţa (mp)*	Observaţii / Referinţe
22308	1.398	Sonda 2007

* Suprafaţa este determinată in planul de proiecţie Stereo 70.

DETALII LINIARE IMOBIL

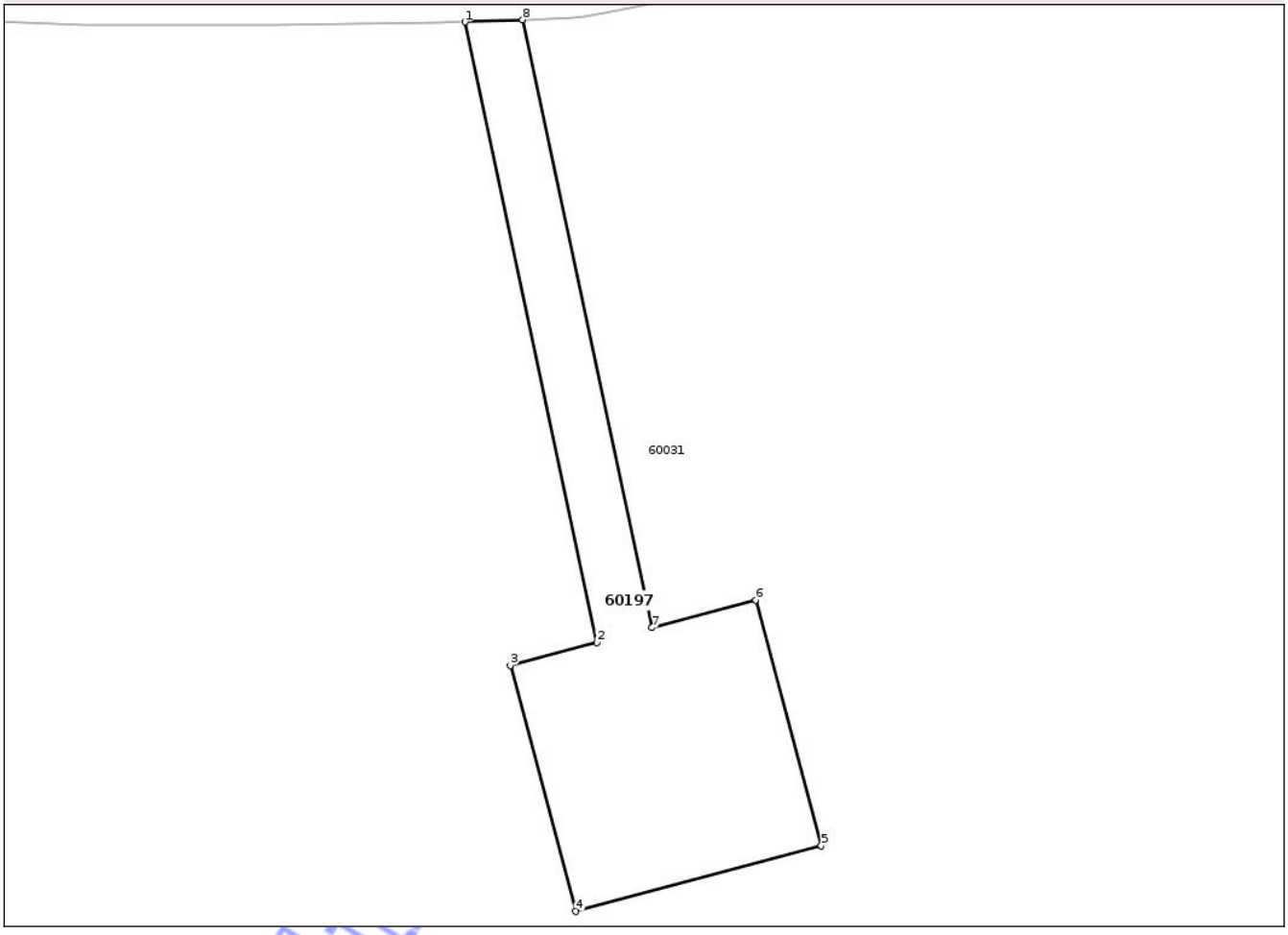

Date referitoare la teren

Crt	Categorie folosinţă	Intra vilan	Suprafaţa (mp)	Tarla	Parcelă	Nr. topo	Observaţii / Referinţe
1	curti constructii	NU	1.398	93	-	-	

Lungime Segmente
1) Valorile lungimilor segmentelor sunt obţinute din proiecţie în plan.

Punct început	X / Y	Punct sfârşit	X / Y	Lungime segment (** (m)
1	545.433,915 310.512,2	2	545.449,485 310.439,036	74.802
2	545.449,485 310.439,036	3	545.439,266 310.436,31	10.576
3	545.439,266 310.436,31	4	545.446,998 310.407,324	30.0
4	545.446,998 310.407,324	5	545.475,984 310.415,056	30.0
5	545.475,984 310.415,056	6	545.468,252 310.444,042	30.0

Document care conţine date cu caracter personal, protejat de prevederile Regulamentului (UE) nr. 679/2016 şi Legii 190/2018

Punct început	X / Y	Punct sfârşit	X / Y	Lungime segment (** (m)
6	545.468,252 310.444,042	7	545.456,0 310.440,774	12.68
7	545.456,0 310.440,774	8	545.440,732 310.512,456	73.29
8	545.440,732 310.512,456	1	545.433,915 310.512,2	6.822

** Lungimile segmentelor sunt determinate în planul de proiecţie Stereo 70 şi sunt rotunjite la 1 milimetru.
*** Distanţa dintre puncte este formată din segmente cumulate ce sunt mai mici decât valoarea 1 milimetru.

Neutilizabil in circuitul civil

DATE DESPRE IMOBILUL NR. 60198

Oficiul de Cadastru şi Publicitate Imobiliară TELEORMAN
Biroul de Cadastru şi Publicitate Imobiliară Videle

A. Partea I. Descrierea imobilului

Nr. CF vechi:940
Nr. cadastral vechi:830

TEREN Extravilan

Adresa: Jud. Teleorman

Nr. Crt	Nr cadastral Nr. topografic	Suprafaţa* (mp)	Observaţii / Referinţe
A1	22319	781	Sector cadastral:15 Teren neimprejmuit; Sonda 2024 Videle Vest

B. Partea II. Proprietari şi acte

Inscrieri privitoare la dreptul de proprietate şi alte drepturi reale		Referinţe
468 / 30/08/2004		
Act Administrativ nr. 8170, din 24/02/2003 emis de MINISTERUL INDUSTRIEI SI RESURSELOR;		
B1	Intabulare, drept de PROPRIETATE, dobandit prin Lege, cota actuala 1/1, cota initiala 1/1	A1
	1) **OMV PETROM SA**, CIF:1590082	
	OBSERVATII: (provenita din conversia CF 940)	

C. Partea III. SARCINI .

Inscrieri privind dezmembramintele dreptului de proprietate, drepturi reale de garanţie şi sarcini	Referinţe
NU SUNT	

Neutilizabil în circuitul civil

Anexa Nr. 1 La Partea I

Teren

Nr cadastral	Suprafaţa (mp)*	Observaţii / Referinţe
22319	781	Sonda 2024 Videle Vest

* Suprafaţa este determinată in planul de proiecţie Stereo 70.

DETALII LINIARE IMOBIL

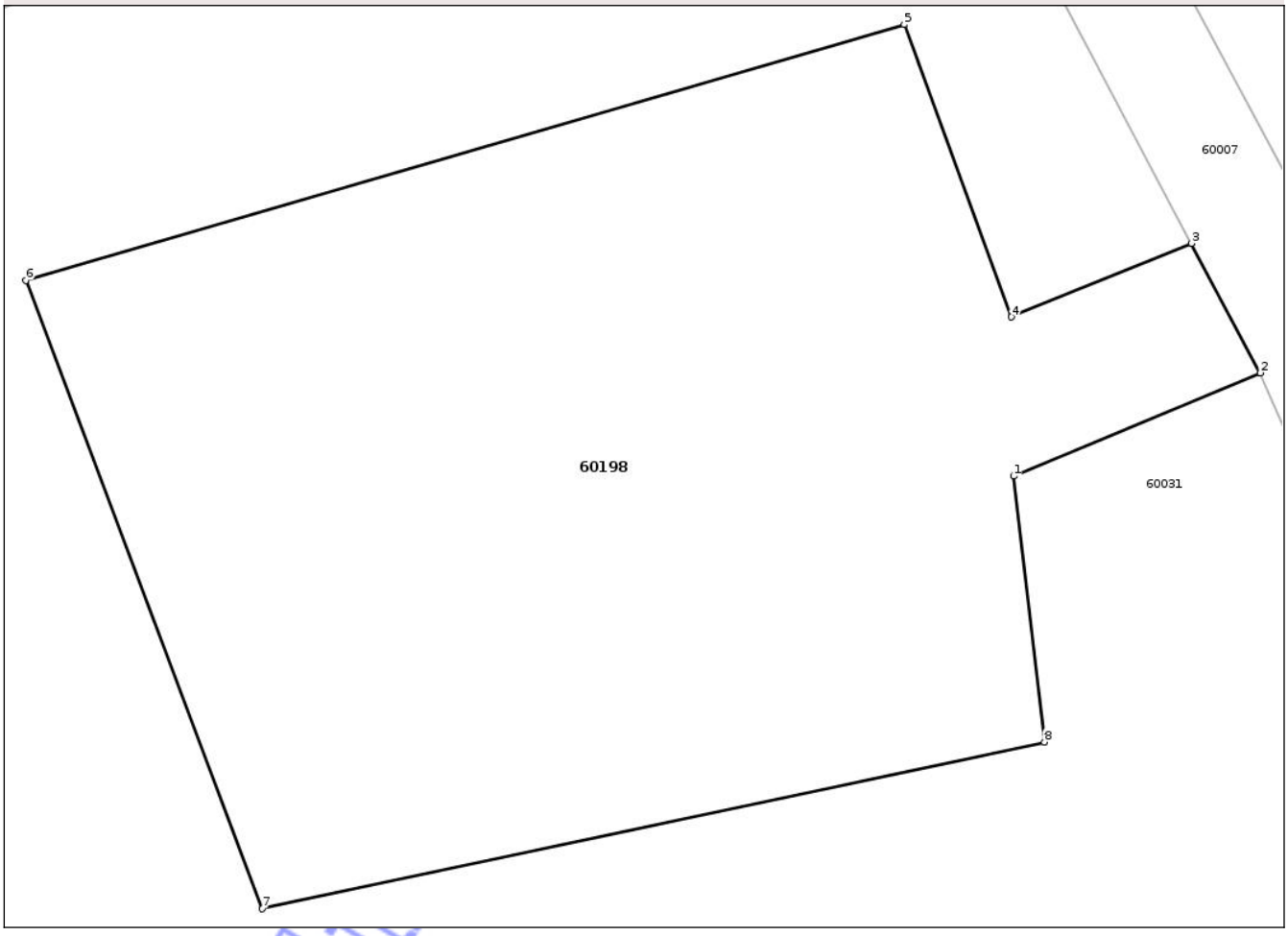

Date referitoare la teren

Crt	Categorie folosinţă	Intra vilan	Suprafaţa (mp)	Tarla	Parcelă	Nr. topo	Observaţii / Referinţe
1	curti constructii	NU	740	93	895	-	
2	drum	NU	41	93	895	-	

Lungime Segmente
1) Valorile lungimilor segmentelor sunt obţinute din proiecţie în plan.

Punct început	X / Y	Punct sfârşit	X / Y	Lungime segment (** (m)
1	545.726,29 310.468,02	2	545.734,86 310.471,603	9.289
2	545.734,86 310.471,603	3	545.732,473 310.476,097	5.089
3	545.732,473 310.476,097	4	545.726,21 310.473,54	6.765
4	545.726,21 310.473,54	5	545.722,49 310.483,69	10.81

Document care conţine date cu caracter personal, protejat de prevederile Regulamentului (UE) nr. 679/2016 şi Legii 190/2018

Punct început	X / Y	Punct sfârşit	X / Y	Lungime segment (** (m)
5	545.722,49 310.483,69	6	545.691,99 310.474,81	31.766
6	545.691,99 310.474,81	7	545.700,2 310.453,02	23.285
7	545.700,2 310.453,02	8	545.727,36 310.458,8	27.768
8	545.727,36 310.458,8	1	545.726,29 310.468,02	9.282

** Lungimile segmentelor sunt determinate în planul de proiecţie Stereo 70 şi sunt rotunjite la 1 milimetru.
*** Distanţa dintre puncte este formată din segmente cumulate ce sunt mai mici decât valoarea 1 milimetru.

Neutilizabil in circuitul civil

DATE DESPRE IMOBILUL NR. 60199

Oficiul de Cadastru şi Publicitate Imobiliară TELEORMAN
Biroul de Cadastru şi Publicitate Imobiliară Videle

A. Partea I. Descrierea imobilului

Nr. CF vechi:940
Nr. cadastral vechi:1039

TEREN Extravilan

Adresa: Jud. Teleorman

Nr. Crt	Nr cadastral Nr. topografic	Suprafaţa* (mp)	Observaţii / Referinţe
A1	22417	1.423	Sector cadastral:15 Teren neimprejmuit; Sonda 3094 Videle Vest

B. Partea II. Proprietari şi acte

Inscrieri privitoare la dreptul de proprietate şi alte drepturi reale		Referinţe
468 / 30/08/2004		
Act Administrativ nr. 8170, din 24/02/2003 emis de MINISTERUL INDUSTRIEI SI RESURSELOR (seria MO 3, nr);		
B1	Intabulare, drept de PROPRIETATE, dobandit prin Lege, cota actuala 1/1, cota initiala 1/1	A1
	1) **OMV PETROM SA**, CIF:1590082	
	OBSERVATII: (provenita din conversia CF 940)	

C. Partea III. SARCINI .

Inscrieri privind dezmembramintele dreptului de proprietate, drepturi reale de garanţie şi sarcini	Referinţe
NU SUNT	

Neutilizabil în circuitul civil

Anexa Nr. 1 La Partea I

Teren

Nr cadastral	Suprafaţa (mp)*	Observaţii / Referinţe
22417	1.423	Sonda 3094 Videle Vest

* Suprafaţa este determinată in planul de proiecţie Stereo 70.

DETALII LINIARE IMOBIL

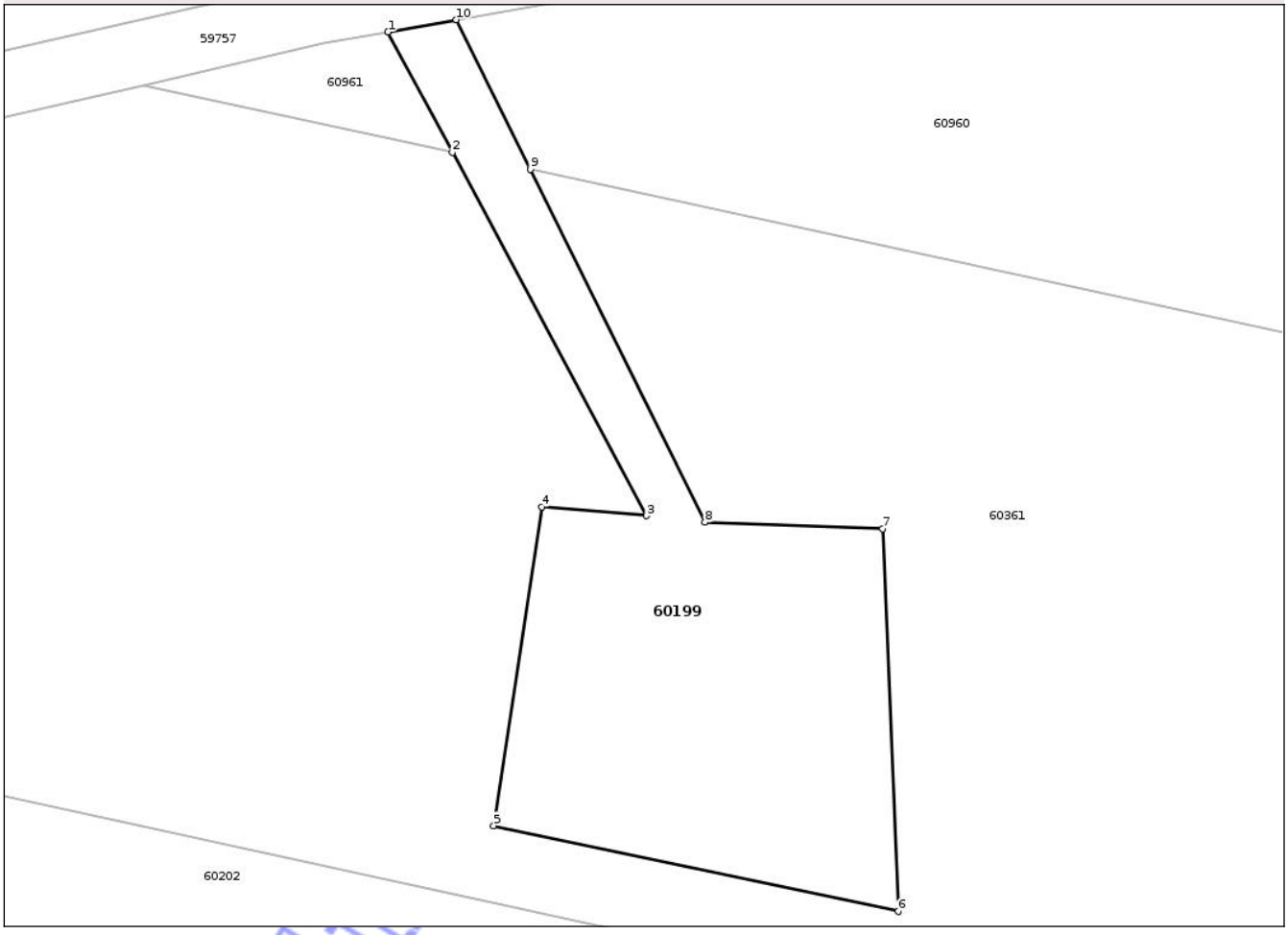

Date referitoare la teren

Crt	Categorie folosinţă	Intra vilan	Suprafaţa (mp)	Tarla	Parcelă	Nr. topo	Observaţii / Referinţe
1	curti constructii	NU	1.144	84	790/9	-	
2	drum	NU	279	84	790/9	-	

Lungime Segmente
1) Valorile lungimilor segmentelor sunt obţinute din proiecţie în plan.

Punct început	X / Y	Punct sfârşit	X / Y	Lungime segment (** (m)
1	546.760,457 310.429,441	2	546.766,467 310.418,21	12.738
2	546.766,467 310.418,21	3	546.784,64 310.384,247	38.519
3	546.784,64 310.384,247	4	546.774,83 310.385,077	9.845
4	546.774,83 310.385,077	5	546.770,35 310.355,277	30.135

Document care conţine date cu caracter personal, protejat de prevederile Regulamentului (UE) nr. 679/2016 şi Legii 190/2018

Punct început	X / Y	Punct sfârşit	X / Y	Lungime segment (** (m)
5	546.770,35 310.355,277	6	546.808,19 310.347,267	38.678
6	546.808,19 310.347,267	7	546.806,74 310.383,007	35.769
7	546.806,74 310.383,007	8	546.790,11 310.383,627	16.642
8	546.790,11 310.383,627	9	546.773,765 310.416,626	36.825
9	546.773,765 310.416,626	10	546.766,85 310.430,587	15.58
10	546.766,85 310.430,587	1	546.760,457 310.429,441	6.495

**** Lungimile segmentelor sunt determinate în planul de proiecţie Stereo 70 şi sunt rotunjite la 1 milimetru.**
***** Distanţa dintre puncte este formată din segmente cumulate ce sunt mai mici decât valoarea 1 milimetru.**

Neutilizabil in circuitul civil

DATE DESPRE IMOBILUL NR. 60200

Oficiul de Cadastru şi Publicitate Imobiliară TELEORMAN
Biroul de Cadastru şi Publicitate Imobiliară Videle

A. Partea I. Descrierea imobilului

TEREN Extravilan

Adresa: Jud. Teleorman

Nr. Crt	Nr cadastral Nr. topografic	Suprafaţa* (mp)	Observaţii / Referinţe
A1	26908	30.731	Sector cadastral:15 Teren neimprejmuit;

B. Partea II. Proprietari şi acte

Inscrieri privitoare la dreptul de proprietate şi alte drepturi reale		Referinţe
4454 / 14/03/2022		
Act Notarial nr. 558, din 16/03/2010 emis de BNP ANDREEA DANA RADULESCU (Contract de vanzare-cumparare aut.nr);		
B1	Intabulare, drept de PROPRIETATEcu titlu de cumparare, dobandit prin Conventie, cota actuala 1/1, cota initiala 1/1	A1
	1) **AGRI CONSORTIUM SRL**, CIF:21072662	

C. Partea III. SARCINI .

Inscrieri privind dezmembramintele dreptului de proprietate, drepturi reale de garanţie şi sarcini	Referinţe
NU SUNT	

Neutilizabil în circuitul civil

Anexa Nr. 1 La Partea I

Teren

Nr cadastral	Suprafaţa (mp)*	Observaţii / Referinţe
26908	30.731	

* Suprafaţa este determinată in planul de proiecţie Stereo 70.

DETALII LINIARE IMOBIL

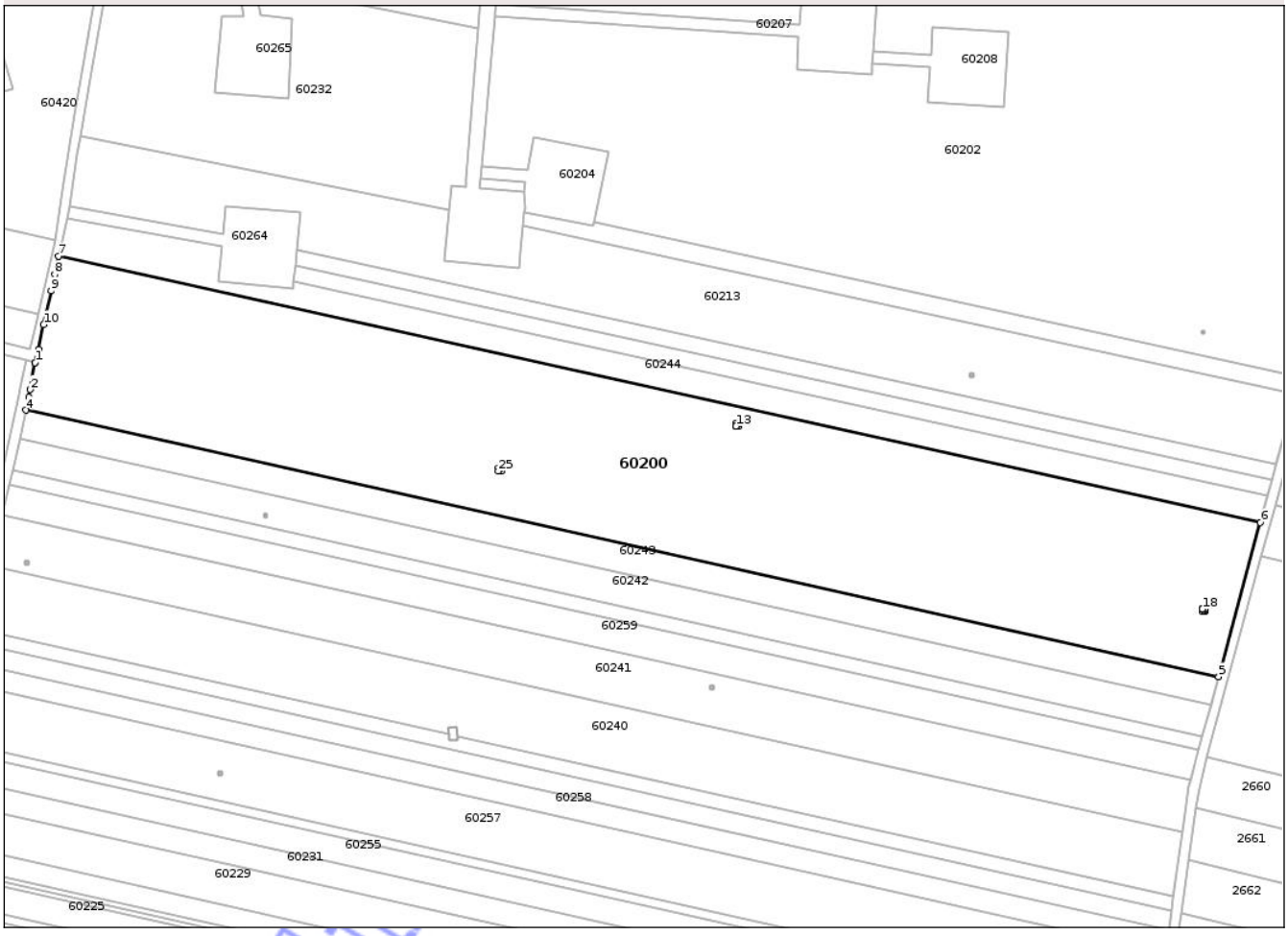

Date referitoare la teren

Crt	Categorie folosinţă	Intra vilan	Suprafaţa (mp)	Tarla	Parcelă	Nr. topo	Observaţii / Referinţe
1	arabil	NU	30.731	84	20	-	

Lungime Segmente

1) Valorile lungimilor segmentelor sunt obţinute din proiecţie în plan.

Punct început	X / Y	Punct sfârşit	X / Y	Lungime segment (** (m)
1	546.363,906 310.135,275	2	546.361,973 310.124,61	10.839
3	546.361,381 310.121,514	4	546.360,233 310.116,4	5.241
5	546.834,887 310.010,46	6	546.851,468 310.071,737	63.481
7	546.373,238 310.177,542	8	546.371,679 310.170,353	7.356
9	546.370,251 310.163,767	10	546.367,319 310.150,367	13.717

Punct început	X / Y	Punct sfârşit	X / Y	Lungime segment (** (m)
2	546.361,973 310.124,61	3	546.361,381 310.121,514	3.152
4	546.360,233 310.116,4	5	546.834,887 310.010,46	486.333
6	546.851,468 310.071,737	7	546.373,238 310.177,542	489.794
8	546.371,679 310.170,353	9	546.370,251 310.163,767	6.739
10	546.367,319 310.150,367	11	546.365,194 310.140,658	9.939

Document care conţine date cu caracter personal, protejat de prevederile Regulamentului (UE) nr. 679/2016 şi Legii 190/2018

Punct început	X / Y	Punct sfârşit	X / Y	Lungime segment (** (m)
11	546.365,194 310.140,658	12	546.363,906 310.135,275	5.535
13	546.642,778 310.110,0	14	546.642,778 310.111,2	1.2
15	546.643,978 310.111,2	16	546.643,978 310.110,0	1.2
17	546.642,778 310.110,0	18	546.828,405 310.037,354	199.336
19	546.828,405 310.037,693	20	546.829,605 310.037,693	1.2
21	546.829,605 310.037,086	22	546.829,605 310.036,493	0.593
23	546.828,405 310.036,493	24	546.828,405 310.037,354	0.861
25	546.548,243 310.092,2	26	546.548,243 310.093,4	1.2
27	546.549,443 310.093,4	28	546.549,443 310.092,2	1.2

Punct început	X / Y	Punct sfârşit	X / Y	Lungime segment (** (m)
12	546.363,906 310.135,275	13	546.642,778 310.110,0	280.015
14	546.642,778 310.111,2	15	546.643,978 310.111,2	1.2
16	546.643,978 310.110,0	17	546.642,778 310.110,0	1.2
18	546.828,405 310.037,354	19	546.828,405 310.037,693	0.339
20	546.829,605 310.037,693	21	546.829,605 310.037,086	0.607
22	546.829,605 310.036,493	23	546.828,405 310.036,493	1.2
24	546.828,405 310.037,354	25	546.548,243 310.092,2	285.48
26	546.548,243 310.093,4	27	546.549,443 310.093,4	1.2
28	546.549,443 310.092,2	1	546.548,243 310.092,2	1.2

**** Lungimile segmentelor sunt determinate în planul de proiecţie Stereo 70 şi sunt rotunjite la 1 milimetru.**
***** Distanţa dintre puncte este formată din segmente cumulate ce sunt mai mici decât valoarea 1 milimetru.**

Neutilizabil in circuitul civil

DATE DESPRE IMOBILUL NR. 60201

Oficiul de Cadastru şi Publicitate Imobiliară TELEORMAN
Biroul de Cadastru şi Publicitate Imobiliară Videle

A. Partea I. Descrierea imobilului

Nr. CF vechi:940
Nr. cadastral vechi:1305

TEREN Extravilan

Adresa: Jud. Teleorman

Nr. Crt	Nr cadastral Nr. topografic	Suprafaţa* (mp)	Observaţii / Referinţe
A1	22119	641	Sector cadastral:15 Teren neimprejmuit; Sonda 3330 Videle Vest

B. Partea II. Proprietari şi acte

Inscrieri privitoare la dreptul de proprietate şi alte drepturi reale		Referinţe
468 / 30/08/2004		
Act Administrativ nr. 8170, din 24/02/2003 emis de MINISTERUL INDUSTRIEI SI RESURSELOR (certificat de atestare a dreptului de proprietate asupra terenurilor seria MO3, nr);		
B1	Intabulare, drept de PROPRIETATE, dobandit prin Lege, cota actuala 1/1, cota initiala 1/1	A1
	1) **SC OMV PETROM SA.**, CIF:1590082	
	OBSERVATII: (provenita din conversia CF 940)	

C. Partea III. SARCINI .

Inscrieri privind dezmembramintele dreptului de proprietate, drepturi reale de garanţie şi sarcini	Referinţe
NU SUNT	

Neutilizabil în circuitul civil

Anexa Nr. 1 La Partea I

Teren

Nr cadastral	Suprafaţa (mp)*	Observaţii / Referinţe
22119	641	Sonda 3330 Videle Vest

* Suprafaţa este determinată in planul de proiecţie Stereo 70.

DETALII LINIARE IMOBIL

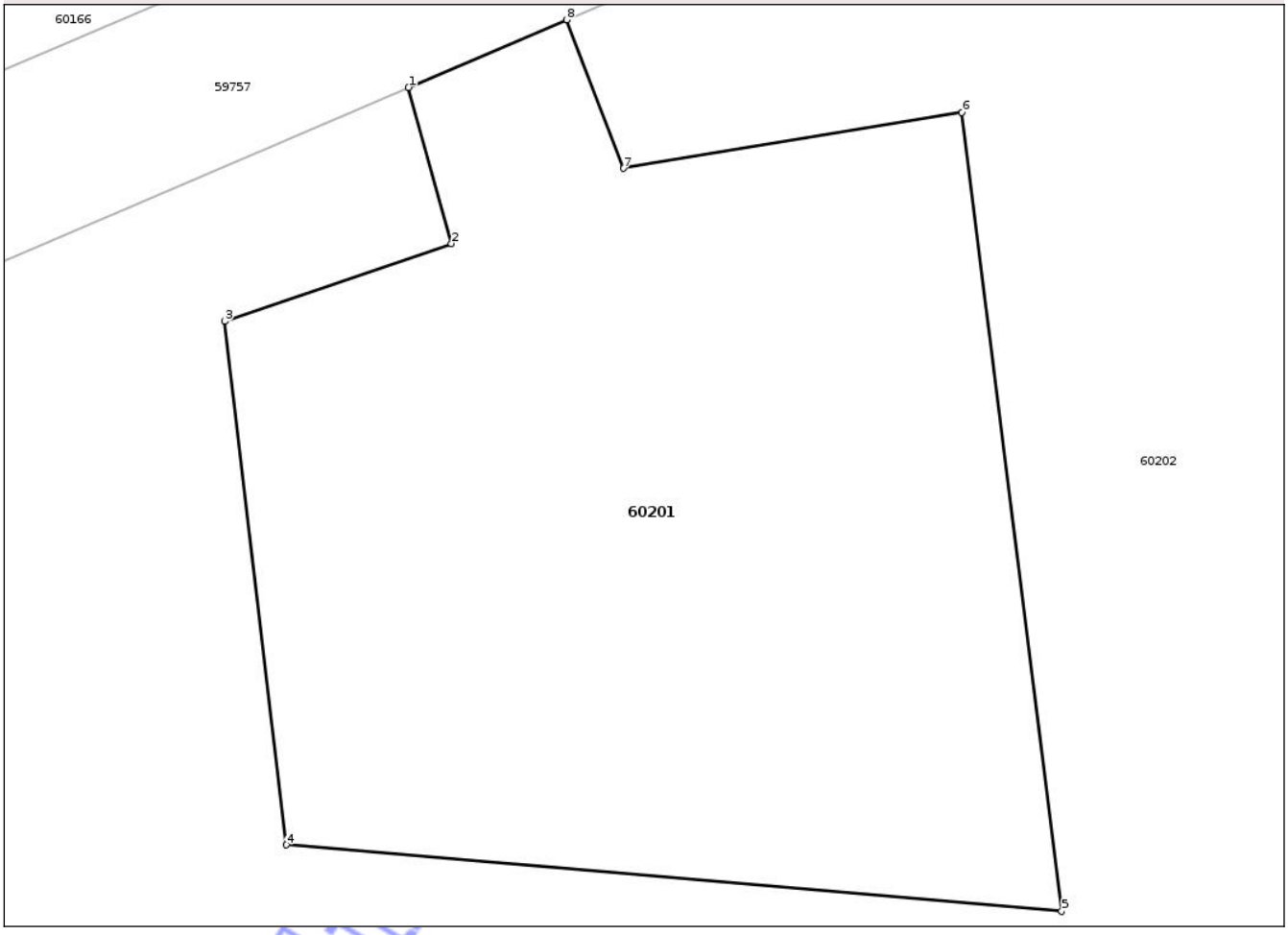

Date referitoare la teren

Crt	Categorie folosinţă	Intra vilan	Suprafaţa (mp)	Tarla	Parcelă	Nr. topo	Observaţii / Referinţe
1	curti constructii	NU	607	84	789	-	
2	drum	NU	34	84	789	-	

Lungime Segmente
1) Valorile lungimilor segmentelor sunt obţinute din proiecţie în plan.

Punct început	X / Y	Punct sfârşit	X / Y	Lungime segment (** (m)
1	546.603,358 310.374,364	2	546.604,828 310.369,027	5.536
2	546.604,828 310.369,027	3	546.597,062 310.366,365	8.21
3	546.597,062 310.366,365	4	546.599,175 310.348,468	18.021
4	546.599,175 310.348,468	5	546.625,714 310.346,198	26.636

Document care conţine date cu caracter personal, protejat de prevederile Regulamentului (UE) nr. 679/2016 şi Legii 190/2018

Punct început	X / Y	Punct sfârşit	X / Y	Lungime segment (** (m)
5	546.625,714 310.346,198	6	546.622,298 310.373,505	27.52
6	546.622,298 310.373,505	7	546.610,725 310.371,6	11.729
7	546.610,725 310.371,6	8	546.608,769 310.376,677	5.441
8	546.608,769 310.376,677	1	546.603,358 310.374,364	5.885

** Lungimile segmentelor sunt determinate în planul de proiecţie Stereo 70 şi sunt rotunjite la 1 milimetru.
*** Distanţa dintre puncte este formată din segmente cumulate ce sunt mai mici decât valoarea 1 milimetru.

Neutilizabil in circuitul civil

DATE DESPRE IMOBILUL NR. 60202

Oficiul de Cadastru şi Publicitate Imobiliară TELEORMAN
Biroul de Cadastru şi Publicitate Imobiliară Videle

A. Partea I. Descrierea imobilului

TEREN Extravilan

Adresa: Jud. Teleorman

Nr. Crt	Nr cadastral Nr. topografic	Suprafaţa* (mp)	Observaţii / Referinţe
A1		61.480	Sector cadastral:15 Teren neimprejmuit;

B. Partea II. Proprietari şi acte

Inscrieri privitoare la dreptul de proprietate şi alte drepturi reale		Referinţe
/		
Act Administrativ nr. 0902932, din 23/10/2002 emis de CJSDPAT TELEORMAN;		
B1	Intabulare, drept de PROPRIETATELegea 18/1991, dobandit prin Reconstituire, cota actuala 1/1, cota initiala 1/1	A1
	1) **POPESCU P. EMIL** 2) **POPESCU ELISABETA**	

C. Partea III. SARCINI .

Inscrieri privind dezmembramintele dreptului de proprietate, drepturi reale de garanţie şi sarcini	Referinţe
NU SUNT	

Neutilizabil în circuitul civil

Anexa Nr. 1 La Partea I

Teren

Nr cadastral	Suprafaţa (mp)*	Observaţii / Referinţe
	61.480	

* Suprafaţa este determinată in planul de proiecţie Stereo 70.

DETALII LINIARE IMOBIL

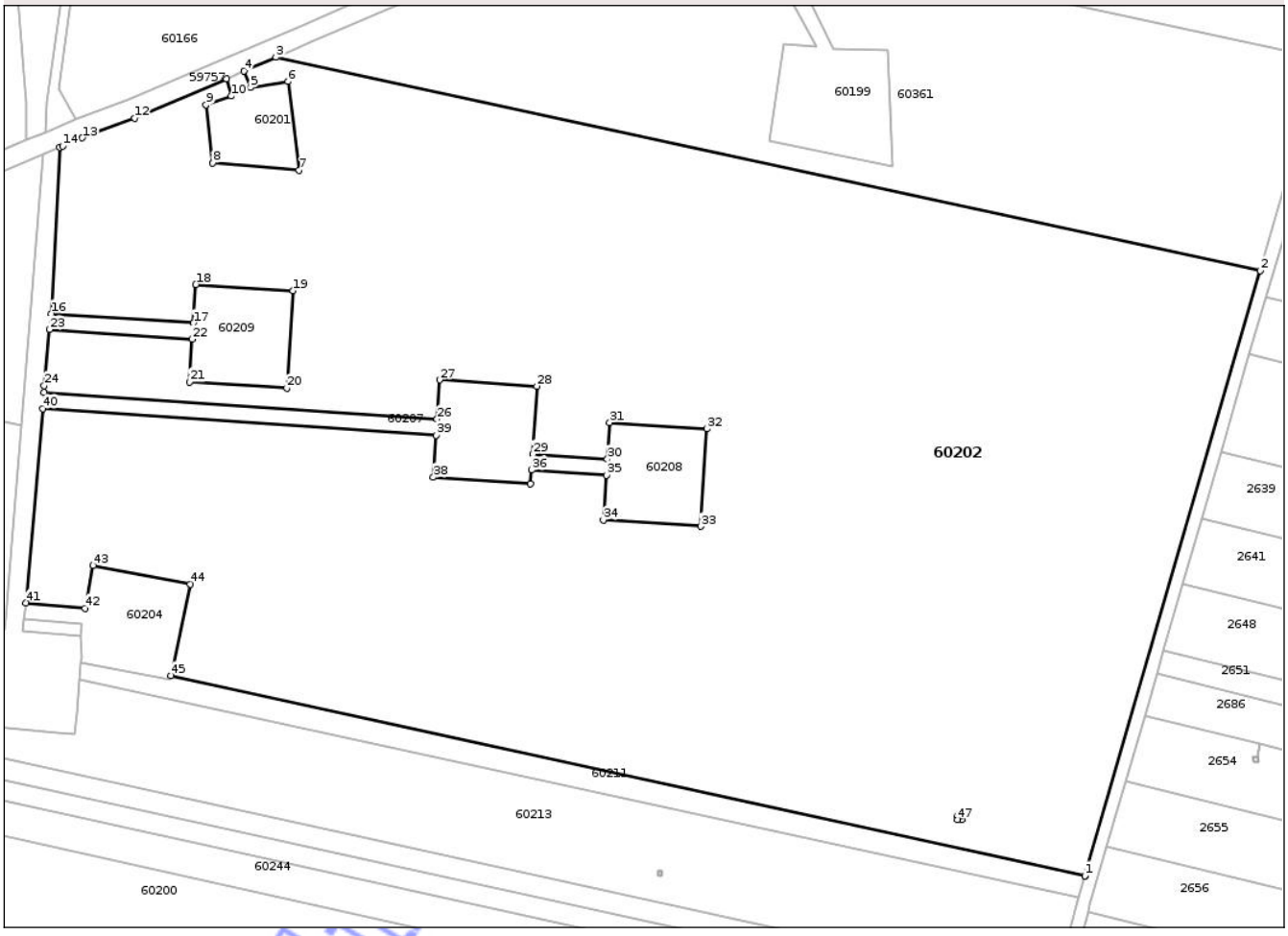

Date referitoare la teren

Crt	Categorie folosinţă	Intravilan	Suprafaţa (mp)	Tarla	Parcelă	Nr. topo	Observaţii / Referinţe
1	arabil	NU	61.480	84	789/17	-	

Lungime Segmente

1) Valorile lungimilor segmentelor sunt obţinute din proiecţie în plan.

Punct început	X / Y	Punct sfârşit	X / Y	Lungime segment
1	546.867,282 310.129,623	2	546.921,241 310.315,448	193.501
4	546.608,769 310.376,677	5	546.610,725 310.371,6	5.441
7	546.625,714 310.346,198	8	546.599,175 310.348,468	26.636
10	546.604,828 310.369,027	11	546.603,358 310.374,364	5.536
13	546.559,066 310.356,205	14	546.553,036 310.353,655	6.547
16	546.549,524 310.302,248	17	546.593,178 310.299,305	43.753

Punct început	X / Y	Punct sfârşit	X / Y	Lungime segment
2	546.921,241 310.315,448	3	546.618,603 310.380,881	309.631
5	546.610,725 310.371,6	6	546.622,298 310.373,505	11.729
8	546.599,175 310.348,468	9	546.597,062 310.366,365	18.021
11	546.603,358 310.374,364	12	546.575,118 310.362,293	30.712
14	546.553,036 310.353,655	15	546.552,07 310.353,246	1.049
17	546.593,178 310.299,305	18	546.593,958 310.311,185	11.906

Punct început	X / Y	Punct sfârşit	X / Y	Lungime segment
3	546.618,603 310.380,881	4	546.608,769 310.376,677	10.695
6	546.622,298 310.373,505	7	546.625,714 310.346,198	27.52
9	546.597,062 310.366,365	10	546.604,828 310.369,027	8.21
12	546.575,118 310.362,293	13	546.559,066 310.356,205	17.168
15	546.552,07 310.353,246	16	546.549,524 310.302,248	51.062
18	546.593,958 310.311,185	19	546.623,888 310.309,245	29.993

Document care conţine date cu caracter personal, protejat de prevederile Regulamentului (UE) nr. 679/2016 şi Legii 190/2018

Punct început	X / Y	Punct sfârşit	X / Y	Lungime segment
19	546.623,888 310.309,245	20	546.621,946 310.279,309	29.999
22	546.592,858 310.294,375	23	546.548,948 310.297,335	44.01
25	546.547,194 310.277,955	26	546.668,116 310.269,822	121.195
28	546.698,836 310.279,922	29	546.697,486 310.259,082	20.884
31	546.721,206 310.268,752	32	546.751,136 310.266,812	29.993
34	546.719,256 310.238,812	35	546.720,156 310.252,602	13.819
37	546.696,894 310.249,992	38	546.666,956 310.251,922	30.0
40	546.546,826 310.273,04	41	546.541,708 310.213,43	59.829
43	546.562,362 310.224,863	44	546.592,271 310.219,137	30.452
46	546.867,282 310.129,623	47	546.828,219 310.146,812	42.678
49	546.829,419 310.148,012	50	546.829,419 310.146,812	1.2

Punct început	X / Y	Punct sfârşit	X / Y	Lungime segment
20	546.621,946 310.279,309	21	546.592,008 310.281,245	30.001
23	546.548,948 310.297,335	24	546.547,35 310.280,125	17.284
26	546.668,116 310.269,822	27	546.668,896 310.281,862	12.065
29	546.697,486 310.259,082	30	546.720,476 310.257,532	23.042
32	546.751,136 310.266,812	33	546.749,196 310.236,872	30.003
35	546.720,156 310.252,602	36	546.697,166 310.254,152	23.042
38	546.666,956 310.251,922	39	546.667,796 310.264,892	12.997
41	546.541,708 310.213,43	42	546.559,849 310.211,755	18.218
44	546.592,271 310.219,137	45	546.586,372 310.191,042	28.708
47	546.828,219 310.146,812	48	546.828,219 310.148,012	1.2
50	546.829,419 310.146,812	1	546.828,219 310.146,812	1.2

Punct început	X / Y	Punct sfârşit	X / Y	Lungime segment
21	546.592,008 310.281,245	22	546.592,858 310.294,375	13.157
24	546.547,35 310.280,125	25	546.547,194 310.277,955	2.176
27	546.668,896 310.281,862	28	546.698,836 310.279,922	30.003
30	546.720,476 310.257,532	31	546.721,206 310.268,752	11.244
33	546.749,196 310.236,872	34	546.719,256 310.238,812	30.003
36	546.697,166 310.254,152	37	546.696,894 310.249,992	4.169
39	546.667,796 310.264,892	40	546.546,826 310.273,04	121.244
42	546.559,849 310.211,755	43	546.562,362 310.224,863	13.347
45	546.586,372 310.191,042	46	546.867,282 310.129,623	287.546
48	546.828,219 310.148,012	49	546.829,419 310.148,012	1.2

**** Lungimile segmentelor sunt determinate în planul de proiecţie Stereo 70 şi sunt rotunjite la 1 milimetru.**
***** Distanţa dintre puncte este formată din segmente cumulate ce sunt mai mici decât valoarea 1 milimetru.**

Neutilizabil în circuitul civil

DATE DESPRE IMOBILUL NR. 60203

Oficiul de Cadastru şi Publicitate Imobiliară TELEORMAN
Biroul de Cadastru şi Publicitate Imobiliară Videle

A. Partea I. Descrierea imobilului

Nr. CF vechi:940
Nr. cadastral vechi:1349

TEREN Extravilan

Adresa: Jud. Teleorman

Nr. Crt	Nr cadastral Nr. topografic	Suprafaţa* (mp)	Observaţii / Referinţe
A1	22789	1.042	Sector cadastral:15 Teren neimprejmuit; Sonda 3308 Videle Vest

B. Partea II. Proprietari şi acte

Inscrieri privitoare la dreptul de proprietate şi alte drepturi reale		Referinţe
468 / 30/08/2004		
Act Administrativ nr. 8170, din 24/02/2003 emis de MINISTERUL INDUSTRIEI SI RESURSELOR;		
B1	Intabulare, drept de PROPRIETATE, dobandit prin Lege, cota actuala 1/1, cota initiala 1/1	A1
	1) **OMV PETROM SA**, CIF:1590082	
	OBSERVATII: (provenita din conversia CF 940)	
15374 / 23/09/2022		
Act Administrativ nr. HOTARAREA AGA PETROM NR. 74, din 07/12/2004 emis de OMV PETROM SA (hotarare judecatoreasca nr Încheiere nr. 89793 (Dosar nr. 536643/2009) din 16.12.2009, emis de TRIBUNALUL BUCURESTI;act administrativ nr Certificat de înregistrare mențiuni nr. 536643 din 13.11.2009, emis de ORC TRIBUNALUL BUCURESTI;act administrativ nr Certificat de înregistrare mențiuni nr. 328279 din 07.12.2004, emis de ORC TRIBUNALUL BUCURESTI;act administrativ nr HOTARAREA AGA PETROM din 20.10.2009, emis de OMV PETROM SA;hotarare judecatoreasca nr Încheiere nr. 54079 (Dosar nr. 328279/2004) din 09.12.2004, emis de TRIBUNALUL BUCURESTI;act administrativ nr Certificat de înregistrare nr. Seria B nr. 2448561 din 25.05.2011, emis de ORC TRIBUNALUL BUCURESTI);		
B2	Se respinge prezenta cerere in baza dispozitiilor art. 48 alin. 1 coroborat cu art. 49 alin.1 lit. d din ODG nr. 700/2014 al Directorului general al ANCPI cu modificari si completari ulterioare, ca fiind serviciu incorect solicitat raportat la situația imobilului, astfel cum rezultă din evidențele de cadastru și publicitate imobiliară.Astfel, nu sunt respectate prevederile art.104, alin.1) din ODG 700/2014 al Directorului general al ANCPI, cu modificari si completari coroborat cu prevederile Ordinului nr.16/2019 al DG al ANCPI, cu modificari si completari, care la codul 2.6.3 - Nota subsol nr. 11) prevede ca la actualizare informatii tehnice 'se tarifează pentru orice modificare a geometriei unui imobil/construcții", în acest sens nefiind nici solicitată prin cerere modificarea de limită a imobilului. De asemenea, nu sunt respectate prevederile art.110 din ODG 700/2014 cu privire la modificarea suprafetei imobilului	A1

C. Partea III. SARCINI .

Inscrieri privind dezmembramintele dreptului de proprietate, drepturi reale de garanţie şi sarcini	Referinţe
NU SUNT	

Neautorizat în circuitul civil

Anexa Nr. 1 La Partea I

Teren

Nr cadastral	Suprafaţa (mp)*	Observaţii / Referinţe
22789	1.042	Sonda 3308 Videle Vest

* Suprafaţa este determinată in planul de proiecţie Stereo 70.

DETALII LINIARE IMOBIL

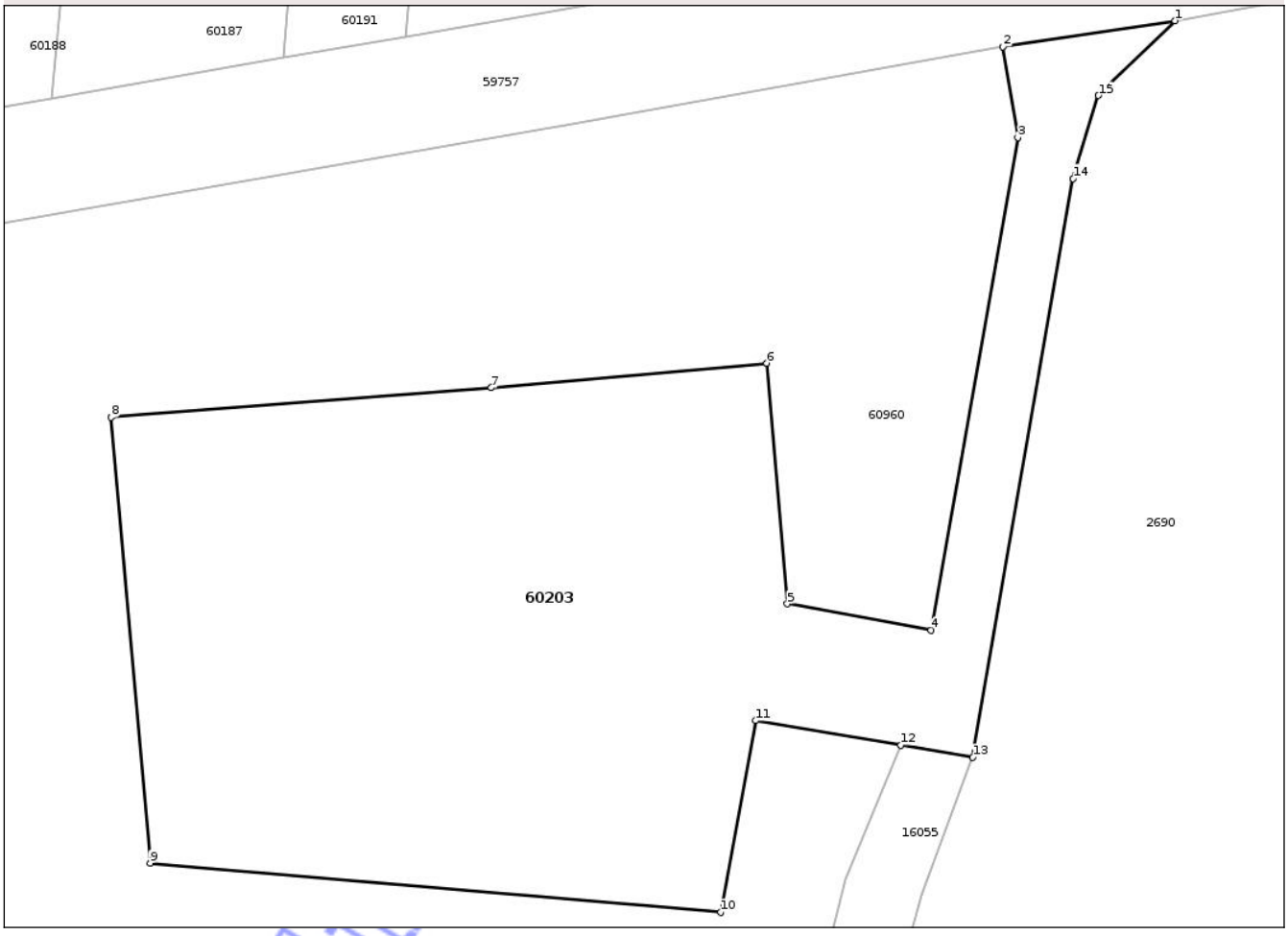

Date referitoare la teren

Crt	Categorie folosinţă	Intra vilan	Suprafaţa (mp)	Tarla	Parcelă	Nr. topo	Observaţii / Referinţe
1	curti constructii	NU	857	84	790/10	-	
2	drum	NU	185	84	790/10	-	

Lungime Segmente
1) Valorile lungimilor segmentelor sunt obţinute din proiecţie în plan.

Punct început	X / Y	Punct sfârşit	X / Y	Lungime segment (** (m)
1	546.966,413 310.465,09	2	546.957,433 310.463,729	9.083
2	546.957,433 310.463,729	3	546.958,2 310.458,998	4.793
3	546.958,2 310.458,998	4	546.953,678 310.433,292	26.101
4	546.953,678 310.433,292	5	546.946,166 310.434,677	7.639

Document care conţine date cu caracter personal, protejat de prevederile Regulamentului (UE) nr. 679/2016 şi Legii 190/2018

Punct început	X / Y	Punct sfârşit	X / Y	Lungime segment (** (m)
5	546.946,166 310.434,677	6	546.945,1 310.447,226	12.594
6	546.945,1 310.447,226	7	546.930,71 310.445,944	14.447
7	546.930,71 310.445,944	8	546.910,853 310.444,402	19.917
8	546.910,853 310.444,402	9	546.912,889 310.421,155	23.336
9	546.912,889 310.421,155	10	546.942,688 310.418,58	29.91
10	546.942,688 310.418,58	11	546.944,506 310.428,582	10.166
11	546.944,506 310.428,582	12	546.952,098 310.427,301	7.699
12	546.952,098 310.427,301	13	546.955,853 310.426,667	3.808
13	546.955,853 310.426,667	14	546.961,09 310.456,859	30.643
14	546.961,09 310.456,859	15	546.962,425 310.461,186	4.528
15	546.962,425 310.461,186	1	546.966,413 310.465,09	5.581

**** Lungimile segmentelor sunt determinate în planul de proiecţie Stereo 70 şi sunt rotunjite la 1 milimetru.**
***** Distanţa dintre puncte este formată din segmente cumulate ce sunt mai mici decât valoarea 1 milimetru.**

Neutilizabil în circuitul civil

DATE DESPRE IMOBILUL NR. 60204

Oficiul de Cadastru şi Publicitate Imobiliară TELEORMAN
Biroul de Cadastru şi Publicitate Imobiliară Videle

A. Partea I. Descrierea imobilului

Nr. CF vechi:940
Nr. cadastral vechi:1061

TEREN Extravilan

Adresa: Jud. Teleorman

Nr. Crt	Nr cadastral Nr. topografic	Suprafaţa* (mp)	Observaţii / Referinţe
A1	22722	984	Sector cadastral:15 Teren neimprejmuit; Sonda 3101 Videle Vest

B. Partea II. Proprietari şi acte

Inscrieri privitoare la dreptul de proprietate şi alte drepturi reale		Referinţe
468 / 30/08/2004		
Act Administrativ nr. 8170, din 24/02/2003 emis de MINISTERUL INDUSTRIEI SI RESURSELOR;		
B1	Intabulare, drept de PROPRIETATE, dobandit prin Lege, cota actuala 1/1, cota initiala 1/1	A1
	1) **OMV PETROM SA**, CIF:1590082	
	OBSERVATII: (provenita din conversia CF 940)	

C. Partea III. SARCINI .

Inscrieri privind dezmembramintele dreptului de proprietate, drepturi reale de garanţie şi sarcini	Referinţe
NU SUNT	

Neutilizabil în circuitul civil

Anexa Nr. 1 La Partea I

Teren

Nr cadastral	Suprafaţa (mp)*	Observaţii / Referinţe
22722	984	Sonda 3101 Videle Vest

* Suprafaţa este determinată in planul de proiecţie Stereo 70.

DETALII LINIARE IMOBIL



Date referitoare la teren

Crt	Categorie folosinţă	Intra vilan	Suprafaţa (mp)	Tarla	Parcelă	Nr. topo	Observaţii / Referinţe
1	curti constructii	NU	895	84	789	-	
2	drum	NU	89	84	789	-	

Lungime Segmente
1) Valorile lungimilor segmentelor sunt obţinute din proiecţie în plan.

Punct început	X / Y	Punct sfârşit	X / Y	Lungime segment (** (m)
1	546.558,931 310.207,028	2	546.558,398 310.203,094	3.97
2	546.558,398 310.203,094	3	546.558,851 310.196,628	6.482
3	546.558,851 310.196,628	4	546.558,708 310.195,098	1.537
4	546.558,708 310.195,098	5	546.586,1 310.189,746	27.91

Document care conţine date cu caracter personal, protejat de prevederile Regulamentului (UE) nr. 679/2016 şi Legii 190/2018

Punct început	X / Y	Punct sfârşit	X / Y	Lungime segment (** (m)
5	546.586,1 310.189,746	6	546.586,372 310.191,042	1.324
6	546.586,372 310.191,042	7	546.592,271 310.219,137	28.708
7	546.592,271 310.219,137	8	546.562,362 310.224,863	30.452
8	546.562,362 310.224,863	9	546.559,849 310.211,755	13.347
9	546.559,849 310.211,755	10	546.541,708 310.213,43	18.218
10	546.541,708 310.213,43	11	546.541,057 310.208,426	5.046
11	546.541,057 310.208,426	1	546.558,931 310.207,028	17.929

**** Lungimile segmentelor sunt determinate în planul de proiecţie Stereo 70 şi sunt rotunjite la 1 milimetru.**
***** Distanţa dintre puncte este formată din segmente cumulate ce sunt mai mici decât valoarea 1 milimetru.**

Neutilizabil in circuitul civil

DATE DESPRE IMOBILUL NR. 60205

Oficiul de Cadastru şi Publicitate Imobiliară TELEORMAN
Biroul de Cadastru şi Publicitate Imobiliară Videle

A. Partea I. Descrierea imobilului

Nr. CF vechi:940
Nr. cadastral vechi:1664

TEREN Extravilan

Adresa: Jud. Teleorman

Nr. Crt	Nr cadastral Nr. topografic	Suprafaţa* (mp)	Observaţii / Referinţe
A1	22180	1.770	Sector cadastral:15 Teren neimprejmuit; Sonda 269 Videle Vest

B. Partea II. Proprietari şi acte

Inscrieri privitoare la dreptul de proprietate şi alte drepturi reale		Referinţe
468 / 30/08/2004		
Act Administrativ nr. 8170, din 30/08/2004 emis de MINISTERUL INDUSTRIEI SI RESURSELOR (CERTIFICAT DE ATESTARE A DREPTULUI DE PROPRIETATE ASUPRA TERENURILOR SERIA MO3 NR);		
B1	Intabulare, drept de PROPRIETATE, dobandit prin Lege, cota actuala 1/1, cota initiala 1/1	A1
	1) **OMV PETROM SA**, CIF:1590082	
	OBSERVATII: (provenita din conversia CF 940)	

C. Partea III. SARCINI .

Inscrieri privind dezmembramintele dreptului de proprietate, drepturi reale de garanţie şi sarcini	Referinţe
NU SUNT	

Neutilizabil în circuitul civil

Anexa Nr. 1 La Partea I

Teren

Nr cadastral	Suprafaţa (mp)*	Observaţii / Referinţe
22180	1.770	Sonda 269 Videle Vest

* Suprafaţa este determinată in planul de proiecţie Stereo 70.

DETALII LINIARE IMOBIL

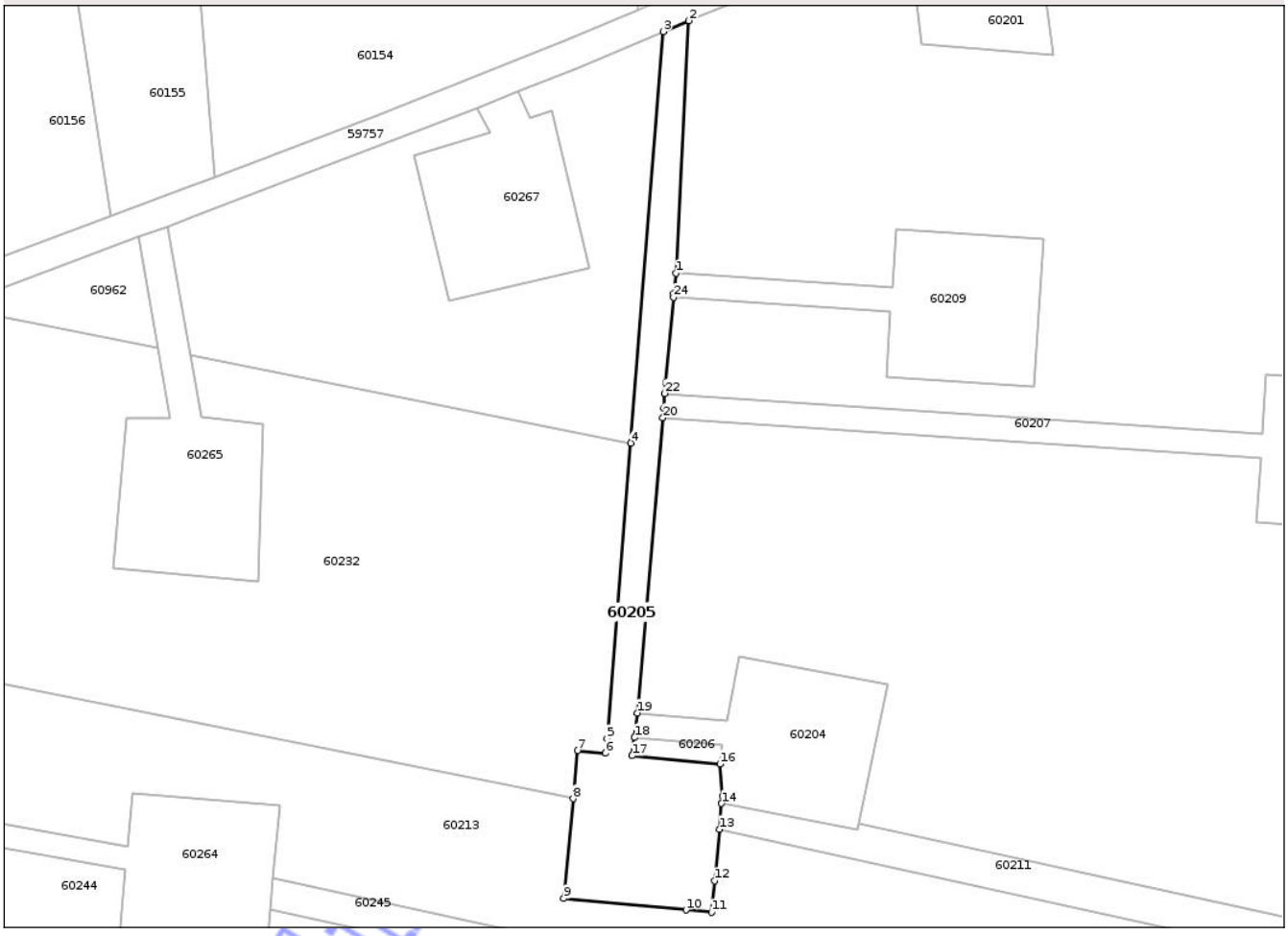

Date referitoare la teren

Crt	Categorie folosinţă	Intra vilan	Suprafaţa (mp)	Tarla	Parcelă	Nr. topo	Observaţii / Referinţe
1	curti constructii	NU	897	84	789	-	
2	drum	NU	873	84	789	-	

Lungime Segmente

1) Valorile lungimilor segmentelor sunt obţinute din proiecţie în plan.

Punct început	X / Y	Punct sfârşit	X / Y	Lungime segment (** (m)
1	546.549,524 310.302,248	2	546.552,07 310.353,246	51.062
3	546.546,913 310.351,067	4	546.540,265 310.267,952	83.38
5	546.535,49 310.208,26	6	546.535,239 310.205,25	3.02
7	546.529,573 310.205,778	8	546.528,671 310.196,093	9.727

Punct început	X / Y	Punct sfârşit	X / Y	Lungime segment (** (m)
2	546.552,07 310.353,246	3	546.546,913 310.351,067	5.598
4	546.540,265 310.267,952	5	546.535,49 310.208,26	59.883
6	546.535,239 310.205,25	7	546.529,573 310.205,778	5.691
8	546.528,671 310.196,093	9	546.526,792 310.175,907	20.273

Document care conţine date cu caracter personal, protejat de prevederile Regulamentului (UE) nr. 679/2016 şi Legii 190/2018

Punct început	X / Y	Punct sfârşit	X / Y	Lungime segment (** (m)
9	546.526,792 310.175,907	10	546.551,508 310.173,606	24.823
11	546.556,663 310.173,126	12	546.557,254 310.179,484	6.385
13	546.558,224 310.189,898	14	546.558,708 310.195,098	5.222
15	546.558,851 310.196,628	16	546.558,398 310.203,094	6.482
17	546.540,579 310.204,753	18	546.541,057 310.208,426	3.704
19	546.541,708 310.213,43	20	546.546,826 310.273,04	59.829
21	546.546,982 310.275,02	22	546.547,194 310.277,955	2.943
23	546.547,35 310.280,125	24	546.548,948 310.297,335	17.284
25	546.549,023 310.298,135	1	546.549,524 310.302,248	4.143

Punct început	X / Y	Punct sfârşit	X / Y	Lungime segment (** (m)
10	546.551,508 310.173,606	11	546.556,663 310.173,126	5.177
12	546.557,254 310.179,484	13	546.558,224 310.189,898	10.459
14	546.558,708 310.195,098	15	546.558,851 310.196,628	1.537
16	546.558,398 310.203,094	17	546.540,579 310.204,753	17.896
18	546.541,057 310.208,426	19	546.541,708 310.213,43	5.046
20	546.546,826 310.273,04	21	546.546,982 310.275,02	1.986
22	546.547,194 310.277,955	23	546.547,35 310.280,125	2.176
24	546.548,948 310.297,335	25	546.549,023 310.298,135	0.804

**** Lungimile segmentelor sunt determinate în planul de proiecţie Stereo 70 şi sunt rotunjite la 1 milimetru.**
***** Distanţa dintre puncte este formată din segmente cumulate ce sunt mai mici decât valoarea 1 milimetru.**

Neutilizabil in circuitul civil

DATE DESPRE IMOBILUL NR. 60206

Oficiul de Cadastru şi Publicitate Imobiliară TELEORMAN
Biroul de Cadastru şi Publicitate Imobiliară Videle

A. Partea I. Descrierea imobilului

TEREN Extravilan

Adresa: Jud. Teleorman

Nr. Crt	Nr cadastral Nr. topografic	Suprafaţa* (mp)	Observaţii / Referinţe
A1		69	Sector cadastral:15 Teren neimprejmuit;

B. Partea II. Proprietari şi acte

Inscrieri privitoare la dreptul de proprietate şi alte drepturi reale		Referinţe
/		
Act Administrativ nr. 23306, din 04/12/2024 emis de PRIMĂRIA ORAȘULUI VIDELE;		
B1	Inscrierea posesiei, drept de PROPRIETATE, dobandit prin Lege, cota actuala 1/1, cota initiala 1/1	A1
	1) **NEIDENTIFICAT NEIDENTIFICAT**	
Act Normativ nr. 7, din 13/03/1996 emis de PARLAMENTUL ROMÂNIEI (art. 13);		
B2	Se noteaza mentiunea de proprietar neidentificat	A1

C. Partea III. SARCINI .

Inscrieri privind dezmembramintele dreptului de proprietate, drepturi reale de garanţie şi sarcini	Referinţe
NU SUNT	

Neutilizabil în circuitul civil

Anexa Nr. 1 La Partea I

Teren

Nr cadastral	Suprafaţa (mp)*	Observaţii / Referinţe
	69	

* Suprafaţa este determinată in planul de proiecţie Stereo 70.

DETALII LINIARE IMOBIL

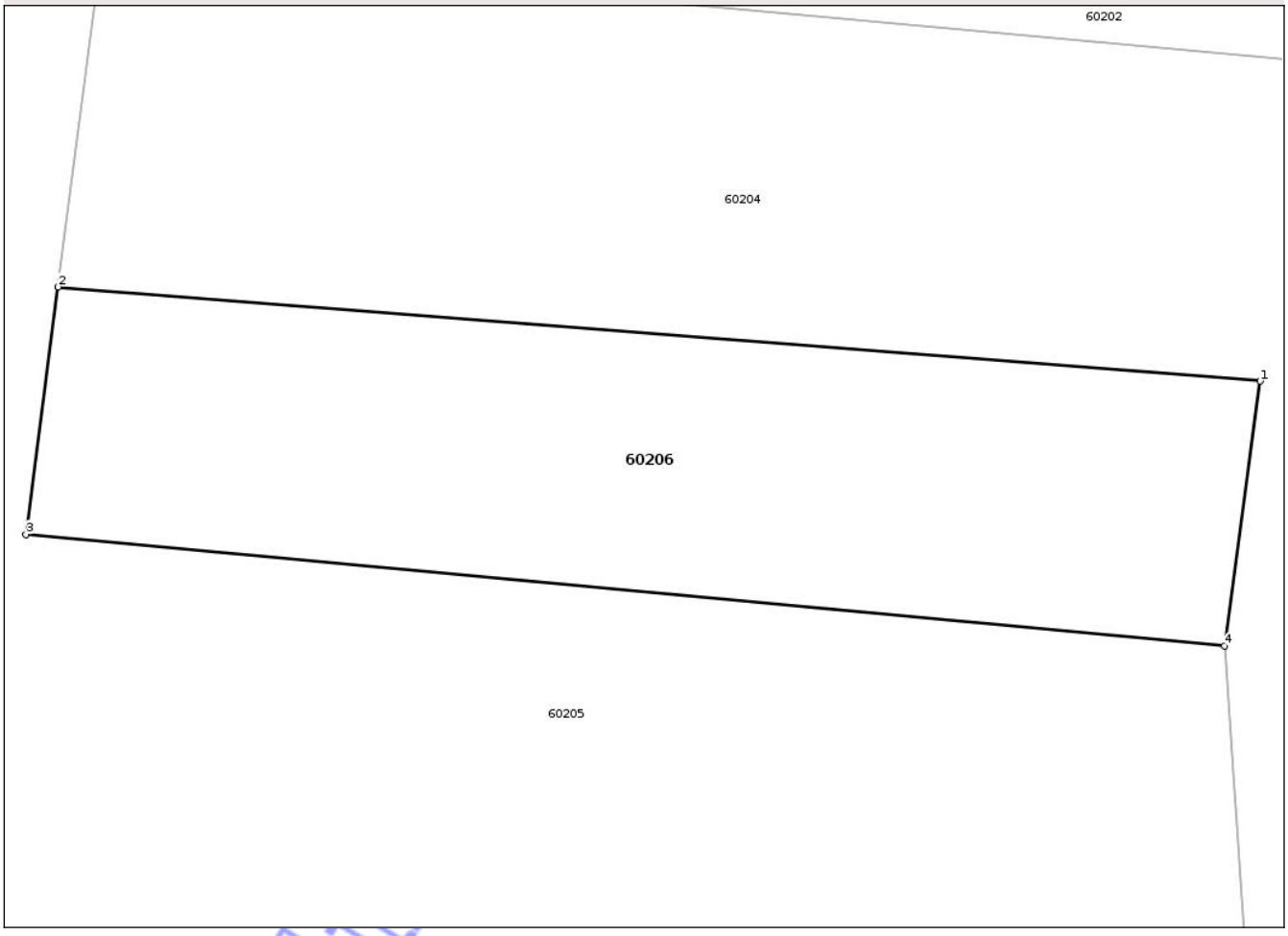

Date referitoare la teren

Crt	Categorie folosinţă	Intra vilan	Suprafaţa (mp)	Tarla	Parcelă	Nr. topo	Observaţii / Referinţe
1	neproductiv	NU	69	84	64/1	-	

Lungime Segmente
1) Valorile lungimilor segmentelor sunt obţinute din proiecţie în plan.

Punct început	X / Y	Punct sfârşit	X / Y	Lungime segment (** (m)
1	546.558,931 310.207,028	2	546.541,057 310.208,426	17.929
2	546.541,057 310.208,426	3	546.540,579 310.204,753	3.704
3	546.540,579 310.204,753	4	546.558,398 310.203,094	17.896
4	546.558,398 310.203,094	1	546.558,931 310.207,028	3.97

**** Lungimile segmentelor sunt determinate în planul de proiecţie Stereo 70 şi sunt rotunjite la 1 milimetru.**

Document care conţine date cu caracter personal, protejat de prevederile Regulamentului (UE) nr. 679/2016 şi Legii 190/2018

***** Distanţa dintre puncte este formată din segmente cumulate ce sunt mai mici decât valoarea 1 milimetru.**

Neutilizabil in circuitul civil

DATE DESPRE IMOBILUL NR. 60207

Oficiul de Cadastru şi Publicitate Imobiliară TELEORMAN
Biroul de Cadastru şi Publicitate Imobiliară Videle

A. Partea I. Descrierea imobilului

TEREN Extravilan

Adresa: Jud. Teleorman

Nr. Crt	Nr cadastral Nr. topografic	Suprafaţa* (mp)	Observaţii / Referinţe
A1	27581	1.498	Sector cadastral:15 Teren neimprejmuit; Sonda 3208 Videle Vest

B. Partea II. Proprietari şi acte

Inscrieri privitoare la dreptul de proprietate şi alte drepturi reale		Referinţe
38618 / 18/10/2023		
Act Administrativ nr. 8170, din 24/02/2003 emis de MINISTERUL INDUSTRIEI SI RESURSELOR (Certificat de atestare a dreptului de proprietate asupra terenurilor nr.; act administrativ nr Certificat de atestare fiscala nr. 1519 din 25.01.2022, emis de Primaria Videle);		
B1	Intabulare, drept de PROPRIETATE, dobandit prin Lege, cota actuala 1/1, cota initiala 1/1	A1
	1) **OMV PETROM SA**, CIF:1590082	

C. Partea III. SARCINI .

Inscrieri privind dezmembramintele dreptului de proprietate, drepturi reale de garanţie şi sarcini	Referinţe
NU SUNT	

Neutilizabil în circuitul civil

Anexa Nr. 1 La Partea I

Teren

Nr cadastral	Suprafaţa (mp)*	Observaţii / Referinţe
27581	1.498	Sonda 3208 Videle Vest

* Suprafaţa este determinată in planul de proiecţie Stereo 70.

DETALII LINIARE IMOBIL

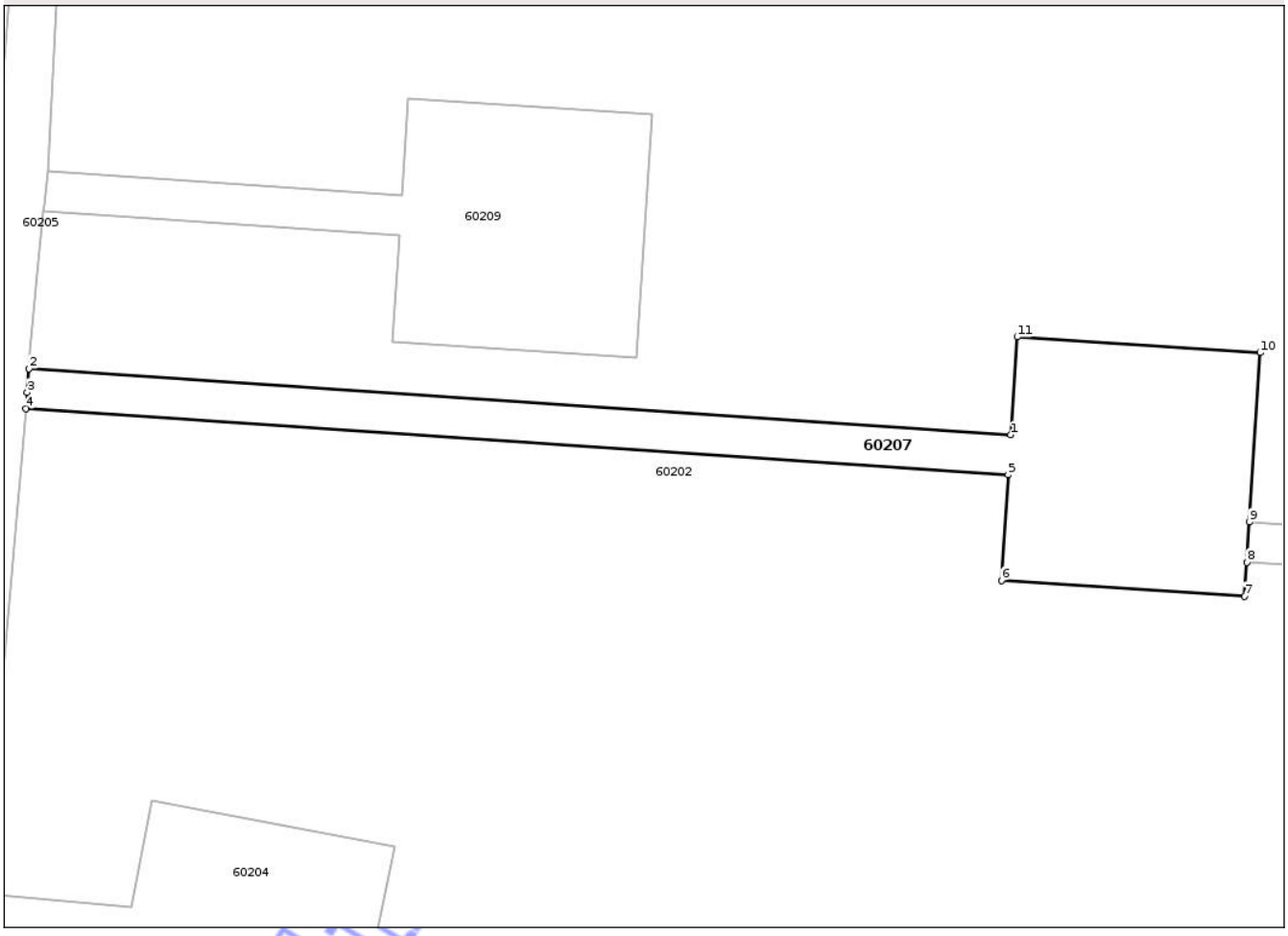

Date referitoare la teren

Crt	Categorie folosinţă	Intra vilan	Suprafaţa (mp)	Tarla	Parcelă	Nr. topo	Observaţii / Referinţe
1	curti constructii	NU	900	84	789	-	
2	drum	NU	598	84	789	-	

Lungime Segmente
1) Valorile lungimilor segmentelor sunt obţinute din proiecţie în plan.

Punct început	X / Y	Punct sfârşit	X / Y	Lungime segment (** (m)
1	546.668,116 310.269,822	2	546.547,194 310.277,955	121.195
2	546.547,194 310.277,955	3	546.546,982 310.275,02	2.943
3	546.546,982 310.275,02	4	546.546,826 310.273,04	1.986
4	546.546,826 310.273,04	5	546.667,796 310.264,892	121.244

Document care conţine date cu caracter personal, protejat de prevederile Regulamentului (UE) nr. 679/2016 şi Legii 190/2018

Punct început	X / Y	Punct sfârşit	X / Y	Lungime segment (** (m)
5	546.667,796 310.264,892	6	546.666,956 310.251,922	12.997
6	546.666,956 310.251,922	7	546.696,894 310.249,992	30.0
7	546.696,894 310.249,992	8	546.697,166 310.254,152	4.169
8	546.697,166 310.254,152	9	546.697,486 310.259,082	4.94
9	546.697,486 310.259,082	10	546.698,836 310.279,922	20.884
10	546.698,836 310.279,922	11	546.668,896 310.281,862	30.003
11	546.668,896 310.281,862	1	546.668,116 310.269,822	12.065

**** Lungimile segmentelor sunt determinate în planul de proiecţie Stereo 70 şi sunt rotunjite la 1 milimetru.**
***** Distanţa dintre puncte este formată din segmente cumulate ce sunt mai mici decât valoarea 1 milimetru.**

Neutilizabil in circuitul civil

DATE DESPRE IMOBILUL NR. 60208

Oficiul de Cadastru şi Publicitate Imobiliară TELEORMAN
Biroul de Cadastru şi Publicitate Imobiliară Videle

A. Partea I. Descrierea imobilului

TEREN Extravilan

Adresa: Jud. Teleorman

Nr. Crt	Nr cadastral Nr. topografic	Suprafaţa* (mp)	Observaţii / Referinţe
A1	27552	1.014	Sector cadastral:15 Teren neimprejmuit; Sonda 613 Videle Vest

B. Partea II. Proprietari şi acte

Inscrieri privitoare la dreptul de proprietate şi alte drepturi reale		Referinţe
38470 / 16/10/2023		
Act Administrativ nr. 8170, din 24/02/2003 emis de MINISTERUL INDUSTRIEI SI RESURSELOR (Certificat de atestare a dreptului de proprietate asupra terenurilor seria MO3,nr.; hotarare judecatoreasca nr INCHEIEREA NR.89793-DOSAR NR.536643/2009 din 16.12.2009, emis de Tribunalul Bucuresti;act administrativ nr CERTIFICAT CONSTATATOR NR. 945153 din 29.08.2023, emis de ONRC;act administrativ nr REZOLUTIA NR. 45202 din 23.05.2011, emis de ONRC;hotarare judecatoreasca nr INCHEIEREA NR.54079-DOSAR NR. 328279/2004 din 09.12.2004, emis de Tribunalul Bucuresti);		
B1	Intabulare, drept de PROPRIETATE, dobandit prin Lege, cota actuala 1/1, cota initiala 1/1	A1
	1) **OMV PETROM SA**, CIF:1590082	

C. Partea III. SARCINI .

Inscrieri privind dezmembramintele dreptului de proprietate, drepturi reale de garanţie şi sarcini	Referinţe
NU SUNT	

Neutilizabil în circuitul civil

Anexa Nr. 1 La Partea I

Teren

Nr cadastral	Suprafaţa (mp)*	Observaţii / Referinţe
27552	1.014	Sonda 613 Videle Vest

* Suprafaţa este determinată in planul de proiecţie Stereo 70.

DETALII LINIARE IMOBIL

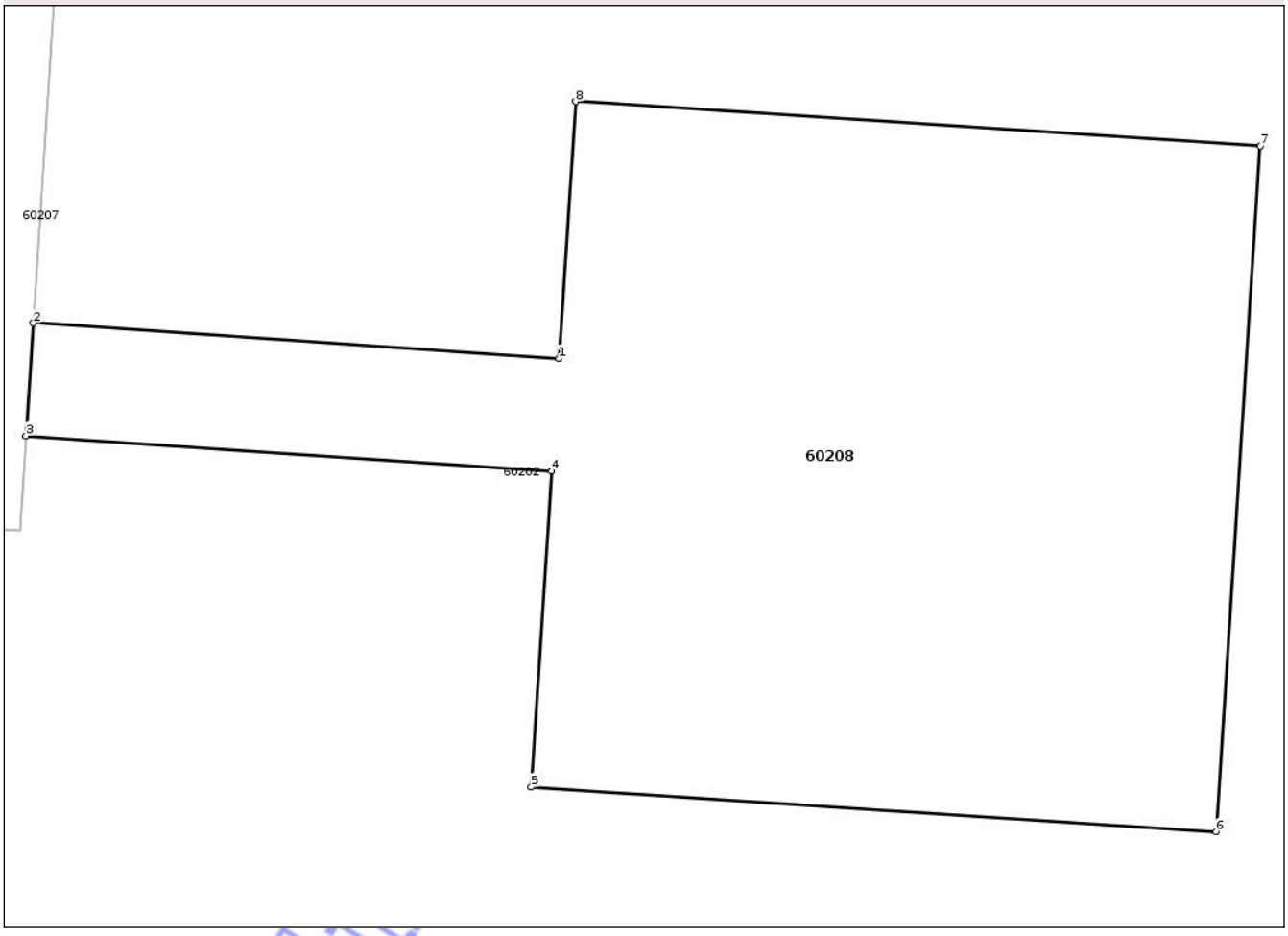

Date referitoare la teren

Crt	Categorie folosinţă	Intra vilan	Suprafaţa (mp)	Tarla	Parcelă	Nr. topo	Observaţii / Referinţe
1	curti constructii	NU	900	84	789	-	
2	drum	NU	114	84	789	-	

Lungime Segmente
1) Valorile lungimilor segmentelor sunt obţinute din proiecţie în plan.

Punct început	X / Y	Punct sfârşit	X / Y	Lungime segment (** (m)
1	546.720,476 310.257,532	2	546.697,486 310.259,082	23.042
2	546.697,486 310.259,082	3	546.697,166 310.254,152	4.94
3	546.697,166 310.254,152	4	546.720,156 310.252,602	23.042
4	546.720,156 310.252,602	5	546.719,256 310.238,812	13.819

Document care conţine date cu caracter personal, protejat de prevederile Regulamentului (UE) nr. 679/2016 şi Legii 190/2018

Punct început	X / Y	Punct sfârşit	X / Y	Lungime segment (** (m)
5	546.719,256 310.238,812	6	546.749,196 310.236,872	30.003
6	546.749,196 310.236,872	7	546.751,136 310.266,812	30.003
7	546.751,136 310.266,812	8	546.721,206 310.268,752	29.993
8	546.721,206 310.268,752	1	546.720,476 310.257,532	11.244

** Lungimile segmentelor sunt determinate în planul de proiecţie Stereo 70 şi sunt rotunjite la 1 milimetru.
*** Distanţa dintre puncte este formată din segmente cumulate ce sunt mai mici decât valoarea 1 milimetru.

Neutilizabil in circuitul civil

DATE DESPRE IMOBILUL NR. 60209

Oficiul de Cadastru şi Publicitate Imobiliară TELEORMAN
Biroul de Cadastru şi Publicitate Imobiliară Videle

A. Partea I. Descrierea imobilului

TEREN Extravilan

Adresa: Jud. Teleorman

Nr. Crt	Nr cadastral Nr. topografic	Suprafaţa* (mp)	Observaţii / Referinţe
A1	27625	1.117	Sector cadastral:15 Teren neimprejmuit; Sonda 3207 Videle Vest

B. Partea II. Proprietari şi acte

Inscrieri privitoare la dreptul de proprietate şi alte drepturi reale		Referinţe
38617 / 18/10/2023		
Act Administrativ nr. 8170, din 24/02/2003 emis de MINISTERUL INDUSTRIEI SI RESURSELOR (Certificat de atestare a dreptului de proprietate Seria M03 Nr. ; act administrativ nr CERTIFICAT CONSTATATOR NR. 945153 din 29.08.2023, emis de ONRC;act administrativ nr REZOLUTIA NR.45202 din 23.05.2011, emis de ONRC;hotarare judecatoreasca nr INCHEIEREA NR.54079-DOSAR NR. 328279/2004 din 09.12.2004, emis de Tribunalul Bucuresti;hotarare judecatoreasca nr INCHEIEREA NR.89793-DOSAR NR.536643/2009 din 16.12.2009, emis de Tribunalul Bucuresti);		
B1	Intabulare, drept de PROPRIETATE, dobandit prin Lege, cota actuala 1/1, cota initiala 1/1	A1
	1) **OMV PETROM SA**, CIF:1590082	

C. Partea III. SARCINI .

Inscrieri privind dezmembramintele dreptului de proprietate, drepturi reale de garanţie şi sarcini	Referinţe
NU SUNT	

Neutilizabil în circuitul civil

Anexa Nr. 1 La Partea I

Teren

Nr cadastral	Suprafaţa (mp)*	Observaţii / Referinţe
27625	1.117	Sonda 3207 Videle Vest

* Suprafaţa este determinată in planul de proiecţie Stereo 70.

DETALII LINIARE IMOBIL

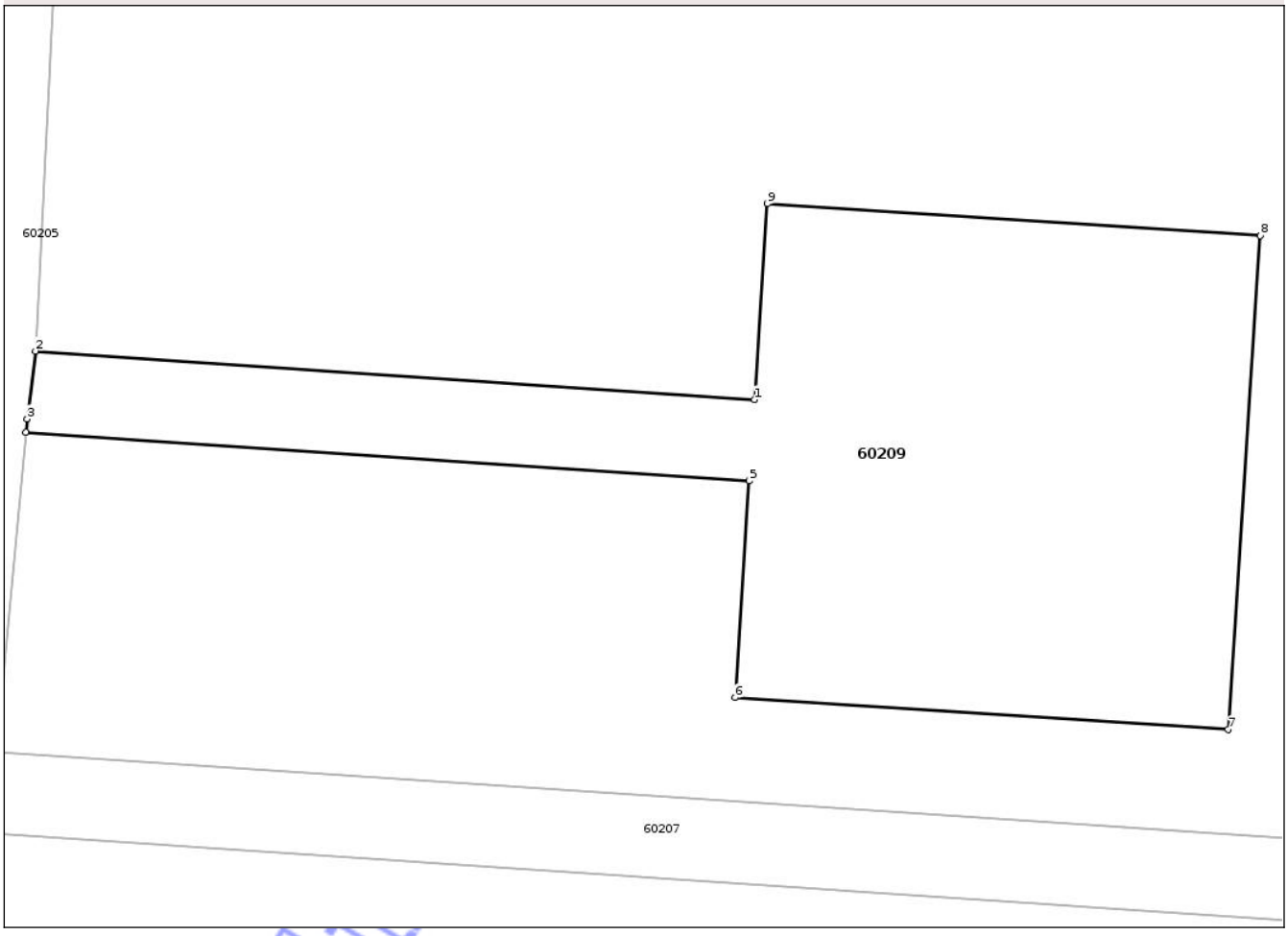

Date referitoare la teren

Crt	Categorie folosinţă	Intra vilan	Suprafaţa (mp)	Tarla	Parcelă	Nr. topo	Observaţii / Referinţe
1	curti constructii	NU	900	84	789	-	
2	drum	NU	217	84	789	-	

Lungime Segmente
1) Valorile lungimilor segmentelor sunt obţinute din proiecţie în plan.

Punct început	X / Y	Punct sfârşit	X / Y	Lungime segment (** (m)
1	546.593,178 310.299,305	2	546.549,524 310.302,248	43.753
2	546.549,524 310.302,248	3	546.549,023 310.298,135	4.143
3	546.549,023 310.298,135	4	546.548,948 310.297,335	0.804
4	546.548,948 310.297,335	5	546.592,858 310.294,375	44.01

Document care conţine date cu caracter personal, protejat de prevederile Regulamentului (UE) nr. 679/2016 şi Legii 190/2018

Punct început	X / Y	Punct sfârşit	X / Y	Lungime segment (** (m)
5	546.592,858 310.294,375	6	546.592,008 310.281,245	13.157
6	546.592,008 310.281,245	7	546.621,946 310.279,309	30.001
7	546.621,946 310.279,309	8	546.623,888 310.309,245	29.999
8	546.623,888 310.309,245	9	546.593,958 310.311,185	29.993
9	546.593,958 310.311,185	1	546.593,178 310.299,305	11.906

**** Lungimile segmentelor sunt determinate în planul de proiecţie Stereo 70 şi sunt rotunjite la 1 milimetru.**
***** Distanţa dintre puncte este formată din segmente cumulate ce sunt mai mici decât valoarea 1 milimetru.**

Neutilizabil in circuitul civil

DATE DESPRE IMOBILUL NR. 60210

Oficiul de Cadastru şi Publicitate Imobiliară TELEORMAN
Biroul de Cadastru şi Publicitate Imobiliară Videle

A. Partea I. Descrierea imobilului

TEREN Extravilan

Adresa: Jud. Teleorman

Nr. Crt	Nr cadastral Nr. topografic	Suprafaţa* (mp)	Observaţii / Referinţe
A1		1	Sector cadastral:15 Teren neimprejmuit;

B. Partea II. Proprietari şi acte

Inscrieri privitoare la dreptul de proprietate şi alte drepturi reale		Referinţe
/		
Act Normativ nr. 123, din 10/07/2012 emis de PARLAMENTUL ROMÂNIEI;		
B1	Intabulare, drept de PROPRIETATE, dobandit prin Lege, cota actuala 1/1, cota initiala 1/1	A1
	1) **STATUL ROMÂN**, CIF:9999999999999	
Act Administrativ nr. 6, din 20/06/2005 emis de MINISTERUL ECONOMIEI ȘI COMERȚULUI;		
B2	Intabulare, drept de CONCESIUNE, dobandit prin Lege, cota actuala 1/1, cota initiala 1/1	A1
	1) **DISTRIBUȚIE ENERGIE OLTENIA S.A.**, CIF:14491102	

C. Partea III. SARCINI .

Inscrieri privind dezmembramintele dreptului de proprietate, drepturi reale de garanţie şi sarcini	Referinţe
NU SUNT	

Neutilizabil în circuitul civil

Anexa Nr. 1 La Partea I

Teren

Nr cadastral	Suprafaţa (mp)*	Observaţii / Referinţe
	1	

* Suprafaţa este determinată in planul de proiecţie Stereo 70.

DETALII LINIARE IMOBIL



Date referitoare la teren

Crt	Categorie folosinţă	Intra vilan	Suprafaţa (mp)	Tarla	Parcelă	Nr. topo	Observaţii / Referinţe
1	curti constructii	NU	1	84	64/2	-	

Date referitoare la construcţii

Crt	Număr	Destinaţie construcţie	Supraf. (mp)	Situaţie juridică	Observaţii / Referinţe
A1.1		constructii industriale si edilitare	1	Fara acte	Nr. niveluri:1; S. construita la sol:1 mp; STALP

Lungime Segmente
1) Valorile lungimilor segmentelor sunt obţinute din proiecţie în plan.

Punct început	X / Y	Punct sfârşit	X / Y	Lungime segment (** (m)
1	546.828,219 310.146,812	2	546.829,419 310.146,812	1.2
2	546.829,419 310.146,812	3	546.829,419 310.148,012	1.2
3	546.829,419 310.148,012	4	546.828,219 310.148,012	1.2

Document care conţine date cu caracter personal, protejat de prevederile Regulamentului (UE) nr. 679/2016 şi Legii 190/2018

Punct început	X / Y	Punct sfârşit	X / Y	Lungime segment (** (m)
4	546.828,219 310.148,012	1	546.828,219 310.146,812	1.2

** Lungimile segmentelor sunt determinate în planul de proiecţie Stereo 70 şi sunt rotunjite la 1 milimetru.
*** Distanţa dintre puncte este formată din segmente cumulate ce sunt mai mici decât valoarea 1 milimetru.

Neutilizabil in circuitul civil

DATE DESPRE IMOBILUL NR. 60211

Oficiul de Cadastru şi Publicitate Imobiliară TELEORMAN
Biroul de Cadastru şi Publicitate Imobiliară Videle

A. Partea I. Descrierea imobilului

TEREN Extravilan

Adresa: Jud. Teleorman

Nr. Crt	Nr cadastral Nr. topografic	Suprafaţa* (mp)	Observaţii / Referinţe
A1		2.200	Sector cadastral:15 Teren neimprejmuit;

B. Partea II. Proprietari şi acte

Inscrieri privitoare la dreptul de proprietate şi alte drepturi reale		Referinţe
/		
Act Administrativ nr. 0910888, din 15/04/2011 emis de CJSDPAT TELEORMAN;		
B1	Intabulare, drept de PROPRIETATELegea 247/2005, dobandit prin Reconstituire, cota actuala 1/1, cota initiala 1/1	A1
	1) **PODEANU PRICOPIE**	

C. Partea III. SARCINI .

Inscrieri privind dezmembramintele dreptului de proprietate, drepturi reale de garanţie şi sarcini	Referinţe
NU SUNT	

Neutilizabil în circuitul civil

Anexa Nr. 1 La Partea I

Teren

Nr cadastral	Suprafaţa (mp)*	Observaţii / Referinţe
	2.200	

* Suprafaţa este determinată in planul de proiecţie Stereo 70.

DETALII LINIARE IMOBIL

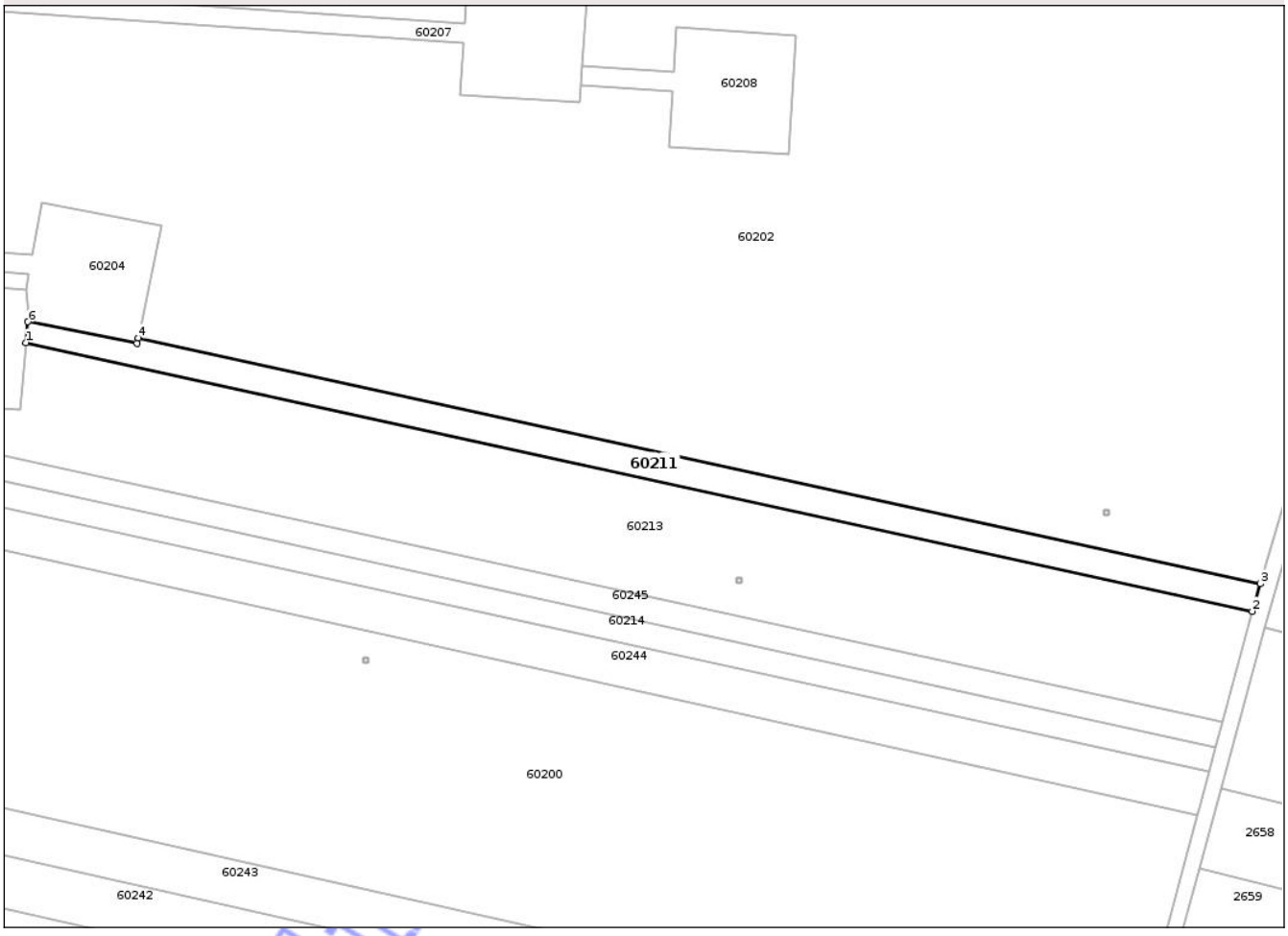

Date referitoare la teren

Crt	Categorie folosinţă	Intra vilan	Suprafaţa (mp)	Tarla	Parcelă	Nr. topo	Observaţii / Referinţe
1	arabil	NU	2.200	84	789/25	-	identic cu tarla 84/4

Lungime Segmente
1) Valorile lungimilor segmentelor sunt obţinute din proiecţie în plan.

Punct început	X / Y	Punct sfârşit	X / Y	Lungime segment (** (m)
1	546.558,224 310.189,898	2	546.865,29 310.122,761	314.32
2	546.865,29 310.122,761	3	546.867,282 310.129,623	7.145
3	546.867,282 310.129,623	4	546.586,372 310.191,042	287.546
4	546.586,372 310.191,042	5	546.586,1 310.189,746	1.324
5	546.586,1 310.189,746	6	546.558,708 310.195,098	27.91

Document care conţine date cu caracter personal, protejat de prevederile Regulamentului (UE) nr. 679/2016 şi Legii 190/2018

Punct început	X / Y	Punct sfârşit	X / Y	Lungime segment (** (m)
6	546.558,708 310.195,098	1	546.558,224 310.189,898	5.222

** Lungimile segmentelor sunt determinate în planul de proiecţie Stereo 70 şi sunt rotunjite la 1 milimetru.
*** Distanţa dintre puncte este formată din segmente cumulate ce sunt mai mici decât valoarea 1 milimetru.

Neutilizabil in circuitul civil

DATE DESPRE IMOBILUL NR. 60212

Oficiul de Cadastru şi Publicitate Imobiliară TELEORMAN
Biroul de Cadastru şi Publicitate Imobiliară Videle

A. Partea I. Descrierea imobilului

TEREN Extravilan

Adresa: Jud. Teleorman

Nr. Crt	Nr cadastral Nr. topografic	Suprafaţa* (mp)	Observaţii / Referinţe
A1		1	Sector cadastral:15 Teren neimprejmuit;

B. Partea II. Proprietari şi acte

Inscrieri privitoare la dreptul de proprietate şi alte drepturi reale		Referinţe
/		
Act Normativ nr. 123, din 10/07/2012 emis de PARLAMENTUL ROMÂNIEI;		
B1	Intabulare, drept de PROPRIETATE, dobandit prin Lege, cota actuala 1/1, cota initiala 1/1	A1
	1) **STATUL ROMÂN**, CIF:9999999999999	
Act Administrativ nr. 6, din 20/06/2005 emis de MINISTERUL ECONOMIEI ȘI COMERȚULUI;		
B2	Intabulare, drept de CONCESIUNE, dobandit prin Lege, cota actuala 1/1, cota initiala 1/1	A1
	1) **DISTRIBUȚIE ENERGIE OLTENIA S.A.**, CIF:14491102	

C. Partea III. SARCINI .

Inscrieri privind dezmembramintele dreptului de proprietate, drepturi reale de garanţie şi sarcini	Referinţe
NU SUNT	

Neutilizabil în circuitul civil

Anexa Nr. 1 La Partea I

Teren

Nr cadastral	Suprafaţa (mp)*	Observaţii / Referinţe
	1	

* Suprafaţa este determinată in planul de proiecţie Stereo 70.

DETALII LINIARE IMOBIL



Date referitoare la teren

Crt	Categorie folosinţă	Intra vilan	Suprafaţa (mp)	Tarla	Parcelă	Nr. topo	Observaţii / Referinţe
1	curti constructii	NU	1	84	63/1	-	

Date referitoare la construcţii

Crt	Număr	Destinaţie construcţie	Supraf. (mp)	Situaţie juridică	Observaţii / Referinţe
A1.1		constructii industriale si edilitare	1	Fara acte	Nr. niveluri:1; S. construita la sol:1 mp; STALP

Lungime Segmente
1) Valorile lungimilor segmentelor sunt obţinute din proiecţie în plan.

Punct început	X / Y	Punct sfârşit	X / Y	Lungime segment (** (m)
1	546.736,15 310.129,78	2	546.737,35 310.129,78	1.2
2	546.737,35 310.129,78	3	546.737,35 310.130,98	1.2
3	546.737,35 310.130,98	4	546.736,15 310.130,98	1.2

Document care conţine date cu caracter personal, protejat de prevederile Regulamentului (UE) nr. 679/2016 şi Legii 190/2018

Punct început	X / Y	Punct sfârşit	X / Y	Lungime segment (** (m)
4	546.736,15 310.130,98	1	546.736,15 310.129,78	1.2

**** Lungimile segmentelor sunt determinate în planul de proiecţie Stereo 70 şi sunt rotunjite la 1 milimetru.**
***** Distanţa dintre puncte este formată din segmente cumulate ce sunt mai mici decât valoarea 1 milimetru.**

Neutilizabil in circuitul civil

DATE DESPRE IMOBILUL NR. 60213

Oficiul de Cadastru şi Publicitate Imobiliară TELEORMAN
Biroul de Cadastru şi Publicitate Imobiliară Videle

A. Partea I. Descrierea imobilului

TEREN Extravilan

Adresa: Jud. Teleorman

Nr. Crt	Nr cadastral Nr. topografic	Suprafaţa* (mp)	Observaţii / Referinţe
A1	27648	13.084	Sector cadastral:15 Teren neimprejmuit;

B. Partea II. Proprietari şi acte

Inscrieri privitoare la dreptul de proprietate şi alte drepturi reale		Referinţe
20098 / 22/07/2024		
Act Notarial nr. 768, din 17/07/2024 emis de ALEXE ILEANA;		
B2	Intabulare, drept de PROPRIETATE, cu titlu de cumpărare, dobandit prin Conventie, cota actuala 1/1, cota initiala 1/1	A1
	1) **SOCIETATEA AGROSTAR MILCOVĂȚ SRL**, CIF:23477778	

C. Partea III. SARCINI .

Inscrieri privind dezmembramintele dreptului de proprietate, drepturi reale de garanţie şi sarcini	Referinţe
NU SUNT	

Neutilizabil în circuitul civil

Anexa Nr. 1 La Partea I

Teren

Nr cadastral	Suprafaţa (mp)*	Observaţii / Referinţe
27648	13.084	

* Suprafaţa este determinată in planul de proiecţie Stereo 70.

DETALII LINIARE IMOBIL

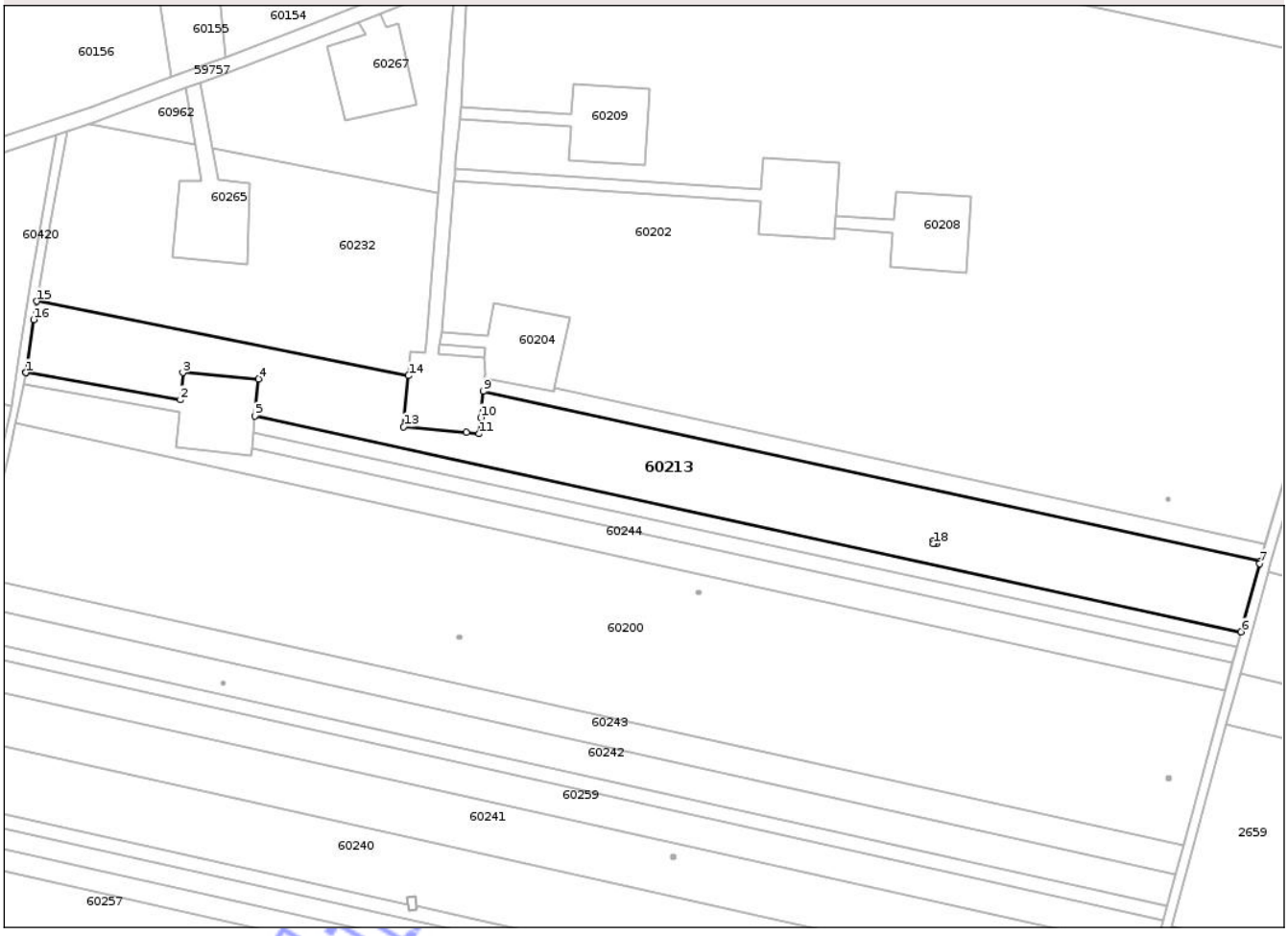

Date referitoare la teren

Crt	Categorie folosinţă	Intra vilan	Suprafaţa (mp)	Tarla	Parcelă	Nr. topo	Observaţii / Referinţe
1	arabil	NU	13.084	84	24	-	

Lungime Segmente

1) Valorile lungimilor segmentelor sunt obţinute din proiecţie în plan.

Punct început	X / Y	Punct sfârşit	X / Y	Lungime segment (** (m)
1	546.377,5 310.197,256	2	546.438,51 310.186,526	61.946
3	546.439,464 310.197,24	4	546.469,35 310.194,808	29.985
5	546.468,021 310.180,168	6	546.857,751 310.094,958	398.936
7	546.865,058 310.121,962	8	546.865,29 310.122,761	0.832
9	546.558,224 310.189,898	10	546.557,254 310.179,484	10.459

Punct început	X / Y	Punct sfârşit	X / Y	Lungime segment (** (m)
2	546.438,51 310.186,526	3	546.439,464 310.197,24	10.756
4	546.469,35 310.194,808	5	546.468,021 310.180,168	14.7
6	546.857,751 310.094,958	7	546.865,058 310.121,962	27.975
8	546.865,29 310.122,761	9	546.558,224 310.189,898	314.32
10	546.557,254 310.179,484	11	546.556,663 310.173,126	6.385

Document care conţine date cu caracter personal, protejat de prevederile Regulamentului (UE) nr. 679/2016 şi Legii 190/2018

Punct început	X / Y	Punct sfârşit	X / Y	Lungime segment (** (m)
11	546.556,663 310.173,126	12	546.551,508 310.173,606	5.177
13	546.526,792 310.175,907	14	546.528,671 310.196,093	20.273
15	546.381,866 310.225,456	16	546.380,56 310.218,175	7.397
17	546.377,5 310.197,256	18	546.736,15 310.129,78	364.942
19	546.736,15 310.130,98	20	546.737,35 310.130,98	1.2
21	546.737,35 310.129,78	1	546.736,15 310.129,78	1.2

Punct început	X / Y	Punct sfârşit	X / Y	Lungime segment (** (m)
12	546.551,508 310.173,606	13	546.526,792 310.175,907	24.823
14	546.528,671 310.196,093	15	546.381,866 310.225,456	149.713
16	546.380,56 310.218,175	17	546.377,5 310.197,256	21.142
18	546.736,15 310.129,78	19	546.736,15 310.130,98	1.2
20	546.737,35 310.130,98	21	546.737,35 310.129,78	1.2

**** Lungimile segmentelor sunt determinate în planul de proiecţie Stereo 70 şi sunt rotunjite la 1 milimetru.**
***** Distanţa dintre puncte este formată din segmente cumulate ce sunt mai mici decât valoarea 1 milimetru.**

Neutilizabil in circuitul civil

DATE DESPRE IMOBILUL NR. 60214

Oficiul de Cadastru şi Publicitate Imobiliară TELEORMAN
Biroul de Cadastru şi Publicitate Imobiliară Videle

A. Partea I. Descrierea imobilului

TEREN Extravilan

Adresa: Jud. Teleorman

Nr. Crt	Nr cadastral Nr. topografic	Suprafaţa* (mp)	Observaţii / Referinţe
A1	26776	2.534	Sector cadastral:15 Teren neimprejmuit;

B. Partea II. Proprietari şi acte

Inscrieri privitoare la dreptul de proprietate şi alte drepturi reale		Referinţe
29011 / 03/07/2023		
Act Notarial nr. 878, din 30/06/2023 emis de BIN ALEXE ILEANA (Contract de vânzare cumpărare aut. nr);		
B2	Intabulare, drept de PROPRIETATEcu titlu de cumpărare, bun comun, dobandit prin Conventie, cota actuala 1/1, cota initiala 1/1	A1
	1) **ZUGRAVU IOANA** 2) **PARVAN NICOLAE**	

C. Partea III. SARCINI .

Inscrieri privind dezmembramintele dreptului de proprietate, drepturi reale de garanţie şi sarcini	Referinţe
NU SUNT	

Neutilizabil în circuitul civil

Anexa Nr. 1 La Partea I

Teren

Nr cadastral	Suprafaţa (mp)*	Observaţii / Referinţe
26776	2.534	

* Suprafaţa este determinată in planul de proiecţie Stereo 70.

DETALII LINIARE IMOBIL

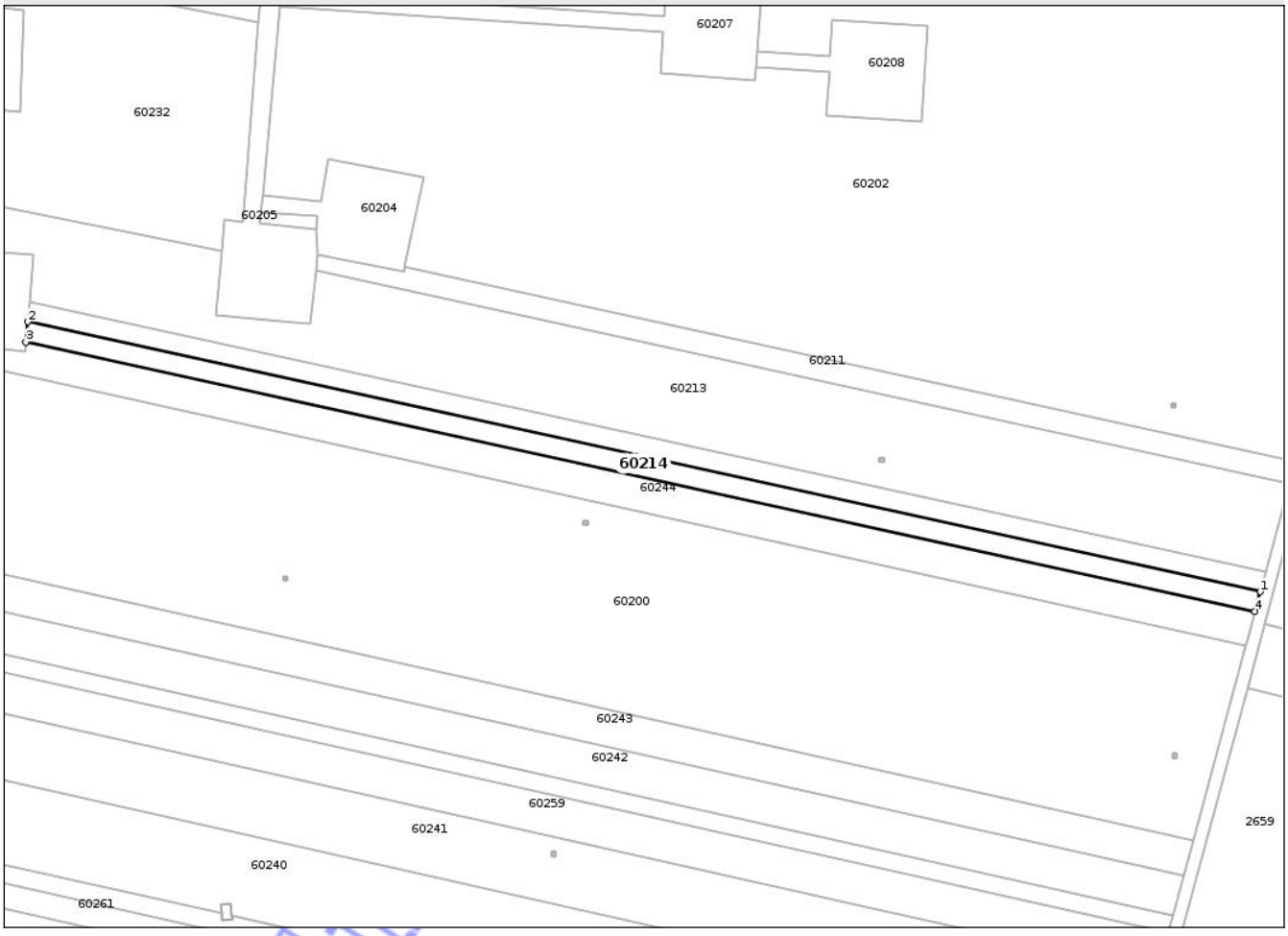

Date referitoare la teren

Crt	Categorie folosinţă	Intra vilan	Suprafaţa (mp)	Tarla	Parcelă	Nr. topo	Observaţii / Referinţe
1	arabil	NU	2.534	84	22	-	identic cu tarla 84/4

Lungime Segmente

1) Valorile lungimilor segmentelor sunt obţinute din proiecţie în plan.

Punct început	X / Y	Punct sfârşit	X / Y	Lungime segment (** (m)
1	546.856,088 310.088,813	2	546.467,442 310.173,786	397.827
2	546.467,442 310.173,786	3	546.466,862 310.167,398	6.414
3	546.466,862 310.167,398	4	546.854,416 310.082,635	396.715
4	546.854,416 310.082,635	1	546.856,088 310.088,813	6.4

**** Lungimile segmentelor sunt determinate în planul de proiecţie Stereo 70 şi sunt rotunjite la 1 milimetru.**

Document care conţine date cu caracter personal, protejat de prevederile Regulamentului (UE) nr. 679/2016 şi Legii 190/2018

***** Distanţa dintre puncte este formată din segmente cumulate ce sunt mai mici decât valoarea 1 milimetru.**

Neutilizabil in circuitul civil

DATE DESPRE IMOBILUL NR. 60215

Oficiul de Cadastru şi Publicitate Imobiliară TELEORMAN
Biroul de Cadastru şi Publicitate Imobiliară Videle

A. Partea I. Descrierea imobilului

TEREN Extravilan

Adresa: Jud. Teleorman

Nr. Crt	Nr cadastral Nr. topografic	Suprafaţa* (mp)	Observaţii / Referinţe
A1	26922	13.551	Sector cadastral:15 Teren neimprejmuit;

B. Partea II. Proprietari şi acte

Inscrieri privitoare la dreptul de proprietate şi alte drepturi reale		Referinţe
4468 / 14/03/2022		
Act Notarial nr. 558, din 16/03/2010 emis de NP ANDREEA DANA RADULESCU (Contract de vânzare-cumpărare aut. sub nr);		
B1	Intabulare, drept de PROPRIETATE, cu titlu de cumpărare, dobandit prin Conventie, cota actuala 1/1, cota initiala 1/1	A1
	1) **AGRI CONSORTIUM SRL**, CIF:21072662	

C. Partea III. SARCINI .

Inscrieri privind dezmembramintele dreptului de proprietate, drepturi reale de garanţie şi sarcini	Referinţe
NU SUNT	

Neutilizabil în circuitul civil

Anexa Nr. 1 La Partea I

Teren

Nr cadastral	Suprafaţa (mp)*	Observaţii / Referinţe
26922	13.551	

* Suprafaţa este determinată in planul de proiecţie Stereo 70.

DETALII LINIARE IMOBIL

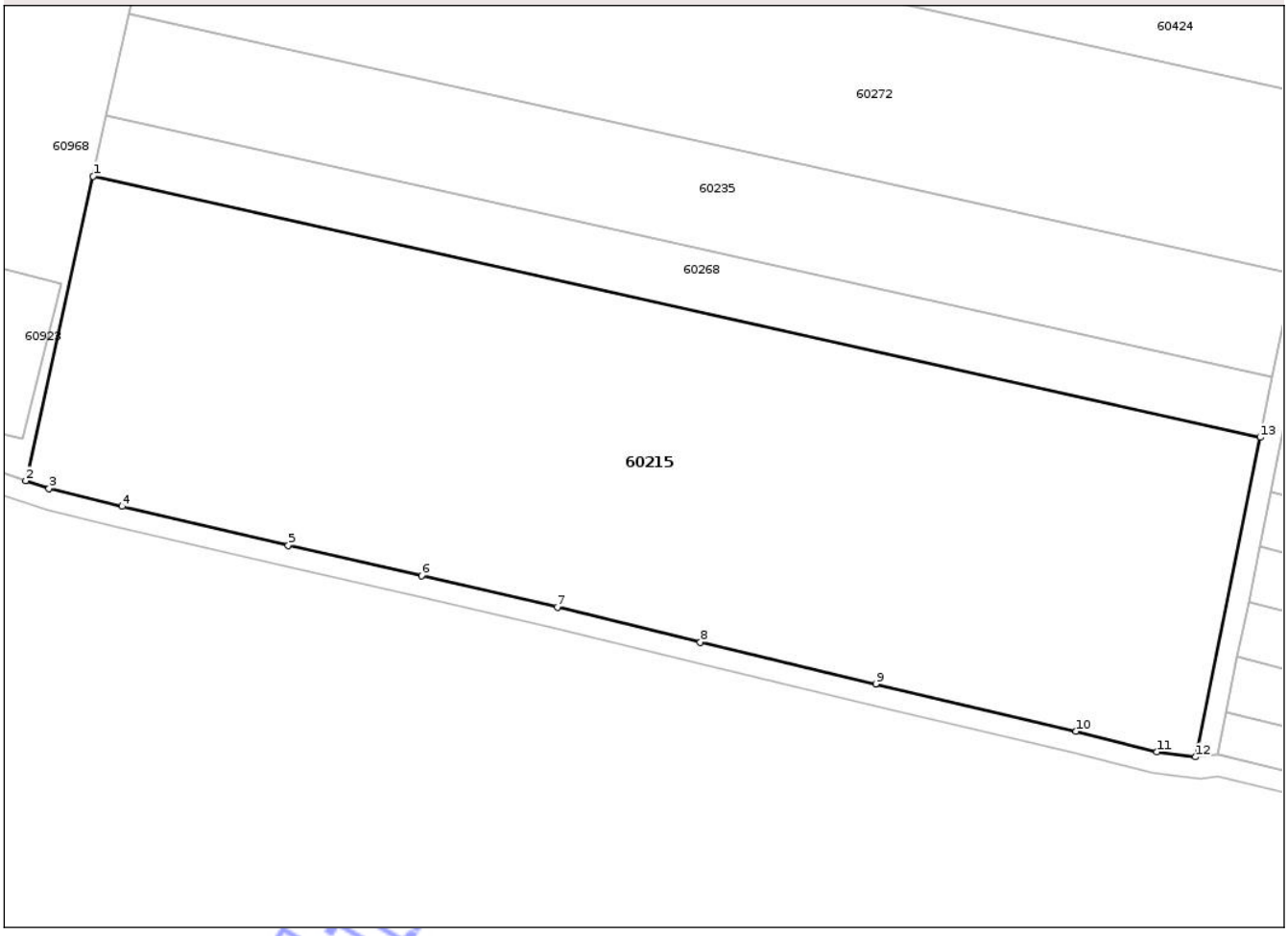

Date referitoare la teren

Crt	Categorie folosinţă	Intra vilan	Suprafaţa (mp)	Tarla	Parcelă	Nr. topo	Observaţii / Referinţe
1	arabil	NU	13.551	84	789/12	-	

Lungime Segmente
1) Valorile lungimilor segmentelor sunt obţinute din proiecţie în plan.

Punct început	X / Y	Punct sfârşit	X / Y	Lungime segment (** (m)
1	545.969,323 309.402,028	2	545.956,716 309.344,901	58.502
2	545.956,716 309.344,901	3	545.961,062 309.343,428	4.589
3	545.961,062 309.343,428	4	545.974,787 309.340,101	14.122
4	545.974,787 309.340,101	5	546.005,967 309.332,822	32.018
5	546.005,967 309.332,822	6	546.030,991 309.327,113	25.667

Document care conţine date cu caracter personal, protejat de prevederile Regulamentului (UE) nr. 679/2016 şi Legii 190/2018

Punct început	X / Y	Punct sfârşit	X / Y	Lungime segment (** (m)
6	546.030,991 309.327,113	7	546.056,48 309.321,213	26.163
7	546.056,48 309.321,213	8	546.083,324 309.314,649	27.635
8	546.083,324 309.314,649	9	546.116,255 309.306,814	33.85
9	546.116,255 309.306,814	10	546.153,872 309.297,934	38.651
10	546.153,872 309.297,934	11	546.169,057 309.294,062	15.671
11	546.169,057 309.294,062	12	546.176,29 309.293,131	7.293
12	546.176,29 309.293,131	13	546.188,445 309.353,05	61.139
13	546.188,445 309.353,05	1	545.969,323 309.402,028	224.529

**** Lungimile segmentelor sunt determinate în planul de proiecţie Stereo 70 şi sunt rotunjite la 1 milimetru.**
***** Distanţa dintre puncte este formată din segmente cumulate ce sunt mai mici decât valoarea 1 milimetru.**

Neutilizabil in circuitul civil

DATE DESPRE IMOBILUL NR. 60217

Oficiul de Cadastru şi Publicitate Imobiliară TELEORMAN
Biroul de Cadastru şi Publicitate Imobiliară Videle

A. Partea I. Descrierea imobilului

TEREN Extravilan

Adresa: Jud. Teleorman

Nr. Crt	Nr cadastral Nr. topografic	Suprafaţa* (mp)	Observaţii / Referinţe
A1		3.446	Sector cadastral:15 Teren neimprejmuit;

B. Partea II. Proprietari şi acte

Inscrieri privitoare la dreptul de proprietate şi alte drepturi reale		Referinţe
/		
Act Administrativ nr. 23306, din 04/12/2024 emis de PRIMĂRIA ORAȘULUI VIDELE;		
B1	Inscrierea posesiei, drept de PROPRIETATE, dobandit prin Lege, cota actuala 1/1, cota initiala 1/1	A1
	1) **NEIDENTIFICAT NEIDENTIFICAT**	
Act Normativ nr. 7, din 13/03/1996 emis de PARLAMENTUL ROMÂNIEI (art. 13);		
B2	Se noteaza mentiunea de proprietar neidentificat	A1

C. Partea III. SARCINI .

Inscrieri privind dezmembramintele dreptului de proprietate, drepturi reale de garanţie şi sarcini	Referinţe
NU SUNT	

Neutilizabil în circuitul civil

Anexa Nr. 1 La Partea I

Teren

Nr cadastral	Suprafaţa (mp)*	Observaţii / Referinţe
	3.446	

* Suprafaţa este determinată in planul de proiecţie Stereo 70.

DETALII LINIARE IMOBIL

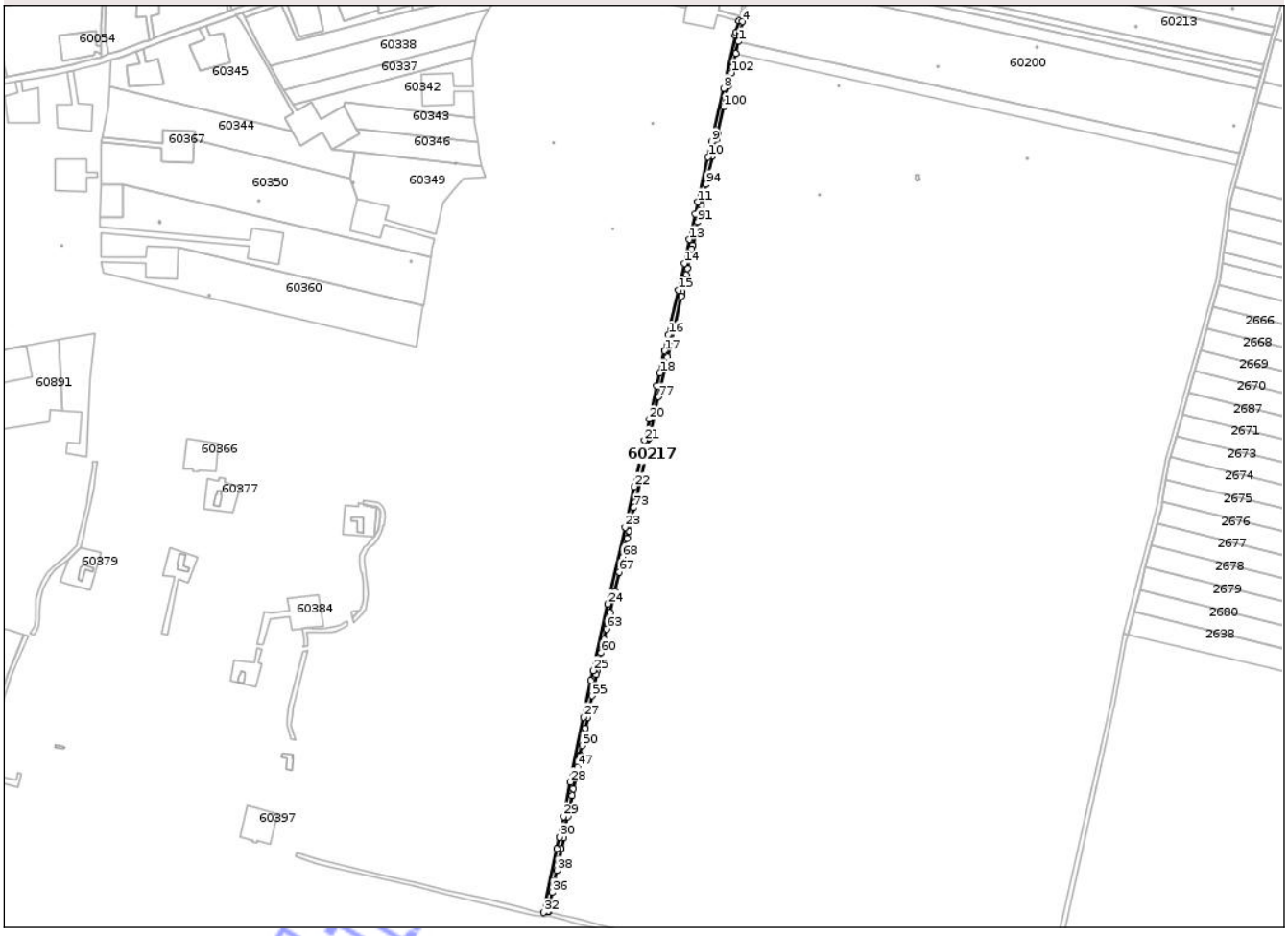

Date referitoare la teren

Crt	Categorie folosinţă	Intra vilan	Suprafaţa (mp)	Tarla	Parcelă	Nr. topo	Observaţii / Referinţe
1	drum	NU	3.446	84	783/1	-	

Lungime Segmente

1) Valorile lungimilor segmentelor sunt obţinute din proiecţie în plan.

Punct început	X / Y	Punct sfârşit	X / Y	Lungime segment
1	546.360,233 310.116,4	2	546.361,381 310.121,514	5.241
4	546.363,906 310.135,275	5	546.360,475 310.136,11	3.531
7	546.357,464 310.122,328	8	546.346,174 310.072,024	51.555
10	546.331,646 310.007,295	11	546.322,098 309.964,754	43.599
13	546.314,136 309.929,276	14	546.309,025 309.906,505	23.338
16	546.293,905 309.839,135	17	546.290,51 309.824,01	15.501

Punct început	X / Y	Punct sfârşit	X / Y	Lungime segment
2	546.361,381 310.121,514	3	546.361,973 310.124,61	3.152
5	546.360,475 310.136,11	6	546.358,041 310.125,342	11.04
8	546.346,174 310.072,024	9	546.334,839 310.021,521	51.759
11	546.322,098 309.964,754	12	546.319,619 309.953,707	11.322
14	546.309,025 309.906,505	15	546.303,363 309.881,277	25.856
17	546.290,51 309.824,01	18	546.285,855 309.803,269	21.257

Punct început	X / Y	Punct sfârşit	X / Y	Lungime segment
3	546.361,973 310.124,61	4	546.363,906 310.135,275	10.839
6	546.358,041 310.125,342	7	546.357,464 310.122,328	3.069
9	546.334,839 310.021,521	10	546.331,646 310.007,295	14.58
12	546.319,619 309.953,707	13	546.314,136 309.929,276	25.039
15	546.303,363 309.881,277	16	546.293,905 309.839,135	43.19
18	546.285,855 309.803,269	19	546.283,154 309.791,232	12.336

Document care conţine date cu caracter personal, protejat de prevederile Regulamentului (UE) nr. 679/2016 şi Legii 190/2018

Punct început	X / Y	Punct sfârşit	X / Y	Lungime segment
19	546.283,154 309.791,232	20	546.275,987 309.759,301	32.725
20	546.275,987 309.759,301	21	546.271,487 309.739,249	20.551
21	546.271,487 309.739,249	22	546.261,705 309.695,667	44.666
22	546.261,705 309.695,667	23	546.253,114 309.657,389	39.23
23	546.253,114 309.657,389	24	546.236,781 309.584,612	74.587
24	546.236,781 309.584,612	25	546.222,638 309.521,597	64.583
25	546.222,638 309.521,597	26	546.220,787 309.512,476	9.307
26	546.220,787 309.512,476	27	546.213,709 309.477,587	35.6
27	546.213,709 309.477,587	28	546.201,319 309.416,509	62.322
28	546.201,319 309.416,509	29	546.194,652 309.383,646	33.532
29	546.194,652 309.383,646	30	546.190,75 309.364,41	19.628
30	546.190,75 309.364,41	31	546.188,445 309.353,05	11.591
31	546.188,445 309.353,05	32	546.176,29 309.293,131	61.139
32	546.176,29 309.293,131	33	546.179,989 309.293,559	3.724
33	546.179,989 309.293,559	34	546.180,477 309.293,653	0.497
34	546.180,477 309.293,653	35	546.182,078 309.301,547	8.055
35	546.182,078 309.301,547	36	546.184,174 309.311,877	10.54
36	546.184,174 309.311,877	37	546.186,267 309.322,197	10.53
37	546.186,267 309.322,197	38	546.188,359 309.332,506	10.519
38	546.188,359 309.332,506	39	546.190,448 309.342,805	10.509
39	546.190,448 309.342,805	40	546.192,536 309.353,095	10.5
40	546.192,536 309.353,095	41	546.194,621 309.363,374	10.488
41	546.194,621 309.363,374	42	546.196,593 309.373,097	9.921
42	546.196,593 309.373,097	43	546.198,675 309.383,357	10.469
43	546.198,675 309.383,357	44	546.202,832 309.403,848	20.908
44	546.202,832 309.403,848	45	546.204,078 309.409,99	6.267
45	546.204,078 309.409,99	46	546.206,154 309.420,224	10.442
46	546.206,154 309.420,224	47	546.208,229 309.430,455	10.439
47	546.208,229 309.430,455	48	546.210,304 309.440,68	10.433
48	546.210,304 309.440,68	49	546.210,515 309.441,723	1.064
49	546.210,515 309.441,723	50	546.212,378 309.450,904	9.368
50	546.212,378 309.450,904	51	546.214,451 309.461,122	10.426
51	546.214,451 309.461,122	52	546.215,694 309.467,251	6.254
52	546.215,694 309.467,251	53	546.217,766 309.477,463	10.42
53	546.217,766 309.477,463	54	546.219,837 309.487,67	10.415
54	546.219,837 309.487,67	55	546.221,906 309.497,873	10.411
55	546.221,906 309.497,873	56	546.223,976 309.508,073	10.408
56	546.223,976 309.508,073	57	546.226,044 309.518,268	10.403
57	546.226,044 309.518,268	58	546.226,55 309.520,761	2.544
58	546.226,55 309.520,761	59	546.228,269 309.528,42	7.85
59	546.228,269 309.528,42	60	546.230,544 309.538,56	10.392
60	546.230,544 309.538,56	61	546.231,971 309.544,914	6.512
61	546.231,971 309.544,914	62	546.233,336 309.550,999	6.236
62	546.233,336 309.550,999	63	546.235,612 309.561,14	10.393
63	546.235,612 309.561,14	64	546.236,758 309.566,243	5.23
64	546.236,758 309.566,243	65	546.239,034 309.576,385	10.394
65	546.239,034 309.576,385	66	546.243,587 309.596,671	20.791
66	546.243,587 309.596,671	67	546.247,655 309.614,8	18.58
67	546.247,655 309.614,8	68	546.250,875 309.629,146	14.703
68	546.250,875 309.629,146	69	546.252,792 309.637,684	8.751
69	546.252,792 309.637,684	70	546.254,801 309.646,637	9.176
70	546.254,801 309.646,637	71	546.256,4 309.653,764	7.304
71	546.256,4 309.653,764	72	546.258,001 309.660,896	7.309
72	546.258,001 309.660,896	73	546.261,345 309.675,794	15.269
73	546.261,345 309.675,794	74	546.262,442 309.680,685	5.013
74	546.262,442 309.680,685	75	546.267,855 309.704,8	24.715
75	546.267,855 309.704,8	76	546.276,107 309.741,567	37.682
76	546.276,107 309.741,567	77	546.284,85 309.780,524	39.926
77	546.284,85 309.780,524	78	546.293,226 309.817,846	38.25
78	546.293,226 309.817,846	79	546.300,087 309.848,413	31.328
79	546.300,087 309.848,413	80	546.306,205 309.875,673	27.938
80	546.306,205 309.875,673	81	546.307,149 309.879,877	4.309
81	546.307,149 309.879,877	82	546.309,61 309.890,845	11.241
82	546.309,61 309.890,845	83	546.310,739 309.895,876	5.156
83	546.310,739 309.895,876	84	546.312,094 309.901,911	6.185
84	546.312,094 309.901,911	85	546.314,968 309.914,72	13.127
85	546.314,968 309.914,72	86	546.316,257 309.920,461	5.884
86	546.316,257 309.920,461	87	546.317,0 309.923,771	3.392
87	546.317,0 309.923,771	88	546.319,317 309.934,095	10.581
88	546.319,317 309.934,095	89	546.319,743 309.935,992	1.944
89	546.319,743 309.935,992	90	546.320,189 309.937,98	2.037
90	546.320,189 309.937,98	91	546.321,952 309.945,837	8.052
91	546.321,952 309.945,837	92	546.325,53 309.961,779	16.339
92	546.325,53 309.961,779	93	546.327,704 309.971,462	9.924
93	546.327,704 309.971,462	94	546.329,941 309.981,432	10.218
94	546.329,941 309.981,432	95	546.330,706 309.984,839	3.492
95	546.330,706 309.984,839	96	546.335,836 310.007,698	23.428
96	546.335,836 310.007,698	97	546.337,768 310.016,306	8.822
97	546.337,768 310.016,306	98	546.339,463 310.023,859	7.741
98	546.339,463 310.023,859	99	546.340,706 310.029,394	5.673
99	546.340,706 310.029,394	100	546.346,364 310.054,605	25.838
100	546.346,364 310.054,605	101	546.350,88 310.074,727	20.623
101	546.350,88 310.074,727	102	546.353,622 310.086,943	12.52
102	546.353,622 310.086,943	103	546.354,878 310.092,542	5.738
103	546.354,878 310.092,542	104	546.357,729 310.105,241	13.015
104	546.357,729 310.105,241	1	546.360,233 310.116,4	11.436

**** Lungimile segmentelor sunt determinate în planul de proiecţie Stereo 70 şi sunt rotunjite la 1 milimetru.**
***** Distanţa dintre puncte este formată din segmente cumulate ce sunt mai mici decât valoarea 1 milimetru.**

Verificat în SIPOCA 11

DATE DESPRE IMOBILUL NR. 60218

Oficiul de Cadastru şi Publicitate Imobiliară TELEORMAN
Biroul de Cadastru şi Publicitate Imobiliară Videle

A. Partea I. Descrierea imobilului

TEREN Extravilan

Adresa: Jud. Teleorman

Nr. Crt	Nr cadastral Nr. topografic	Suprafaţa* (mp)	Observaţii / Referinţe
A1		3.000	Sector cadastral:15 Teren neimprejmuit;

B. Partea II. Proprietari şi acte

Inscrieri privitoare la dreptul de proprietate şi alte drepturi reale		Referinţe
/		
Act Administrativ nr. 903055, din 28/11/2002 emis de CJSDPAT TELEORMAN;		
B1	Intabulare, drept de PROPRIETATE, Legea 18/1991, dobandit prin Reconstituire, cota actuala 1/1, cota initiala 1/1	A1
	1) **NEAGOE CONSTANTINA** 2) **COSAREATA CONSTANTIN**	

C. Partea III. SARCINI .

Inscrieri privind dezmembramintele dreptului de proprietate, drepturi reale de garanţie şi sarcini	Referinţe
NU SUNT	

Neutilizabil în circuitul civil

Anexa Nr. 1 La Partea I

Teren

Nr cadastral	Suprafaţa (mp)*	Observaţii / Referinţe
	3.000	

* Suprafaţa este determinată in planul de proiecţie Stereo 70.

DETALII LINIARE IMOBIL

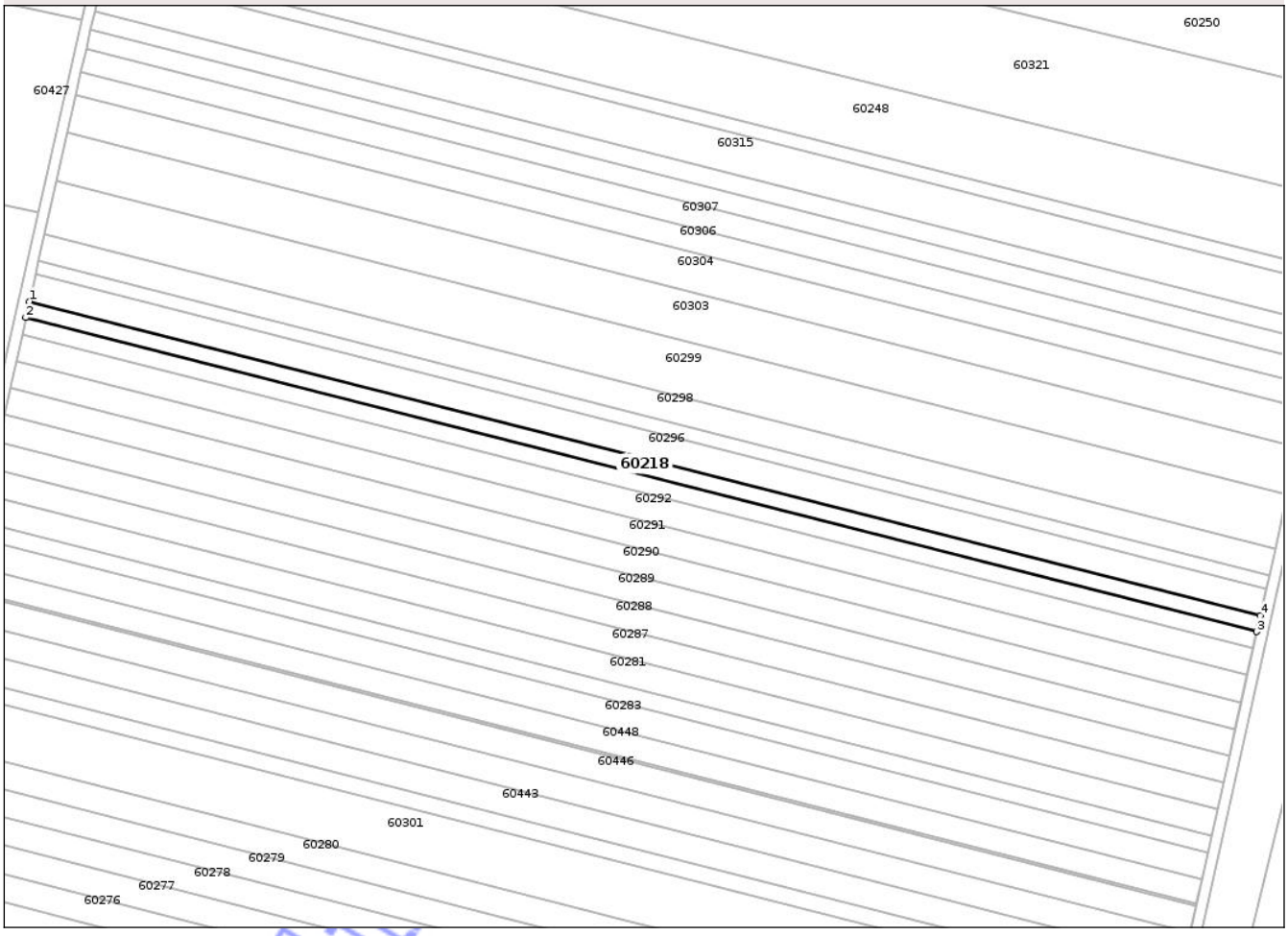

Date referitoare la teren

Crt	Categorie folosinţă	Intra vilan	Suprafaţa (mp)	Tarla	Parcelă	Nr. topo	Observaţii / Referinţe
1	arabil	NU	3.000	84	789/9	-	

Lungime Segmente

1) Valorile lungimilor segmentelor sunt obţinute din proiecţie în plan.

Punct început	X / Y	Punct sfârşit	X / Y	Lungime segment (** (m)
1	546.233,336 309.550,999	2	546.231,971 309.544,914	6.236
2	546.231,971 309.544,914	3	546.698,366 309.426,068	481.299
3	546.698,366 309.426,068	4	546.699,717 309.432,156	6.236
4	546.699,717 309.432,156	1	546.233,336 309.550,999	481.285

**** Lungimile segmentelor sunt determinate în planul de proiecţie Stereo 70 şi sunt rotunjite la 1 milimetru.**

Document care conţine date cu caracter personal, protejat de prevederile Regulamentului (UE) nr. 679/2016 şi Legii 190/2018

***** Distanţa dintre puncte este formată din segmente cumulate ce sunt mai mici decât valoarea 1 milimetru.**

Neutilizabil in circuitul civil

DATE DESPRE IMOBILUL NR. 60219

Oficiul de Cadastru şi Publicitate Imobiliară TELEORMAN
Biroul de Cadastru şi Publicitate Imobiliară Videle

A. Partea I. Descrierea imobilului

TEREN Extravilan

Adresa: Jud. Teleorman

Nr. Crt	Nr cadastral Nr. topografic	Suprafaţa* (mp)	Observaţii / Referinţe
A1		5.444	Sector cadastral:15 Teren neimprejmuit;

B. Partea II. Proprietari şi acte

Inscrieri privitoare la dreptul de proprietate şi alte drepturi reale		Referinţe
/		
Act Administrativ nr. 09-01725, din 25/07/1995 emis de CJSDPAT TELEORMAN;		
B1	Intabulare, drept de PROPRIETATELegea 18/1991, dobandit prin Reconstituire, cota actuala 1/1, cota initiala 1/1	A1
	1) **DRĂGAN ION** 2) **VASILE C. PĂUN**	

C. Partea III. SARCINI .

Inscrieri privind dezmembramintele dreptului de proprietate, drepturi reale de garanţie şi sarcini	Referinţe
NU SUNT	

Neutilizabil în circuitul civil

Anexa Nr. 1 La Partea I

Teren

Nr cadastral	Suprafaţa (mp)*	Observaţii / Referinţe
	5.444	

* Suprafaţa este determinată in planul de proiecţie Stereo 70.

DETALII LINIARE IMOBIL



Date referitoare la teren

Crt	Categorie folosinţă	Intra vilan	Suprafaţa (mp)	Tarla	Parcelă	Nr. topo	Observaţii / Referinţe
1	arabil	NU	5.444	84	-	-	

Lungime Segmente
1) Valorile lungimilor segmentelor sunt obţinute din proiecţie în plan.

Punct început	X / Y	Punct sfârşit	X / Y	Lungime segment (** (m)
1	546.307,149 309.879,877	2	546.779,565 309.774,437	484.04
2	546.779,565 309.774,437	3	546.782,615 309.785,272	11.256
3	546.782,615 309.785,272	4	546.309,61 309.890,845	484.644
4	546.309,61 309.890,845	1	546.307,149 309.879,877	11.241

**** Lungimile segmentelor sunt determinate în planul de proiecţie Stereo 70 şi sunt rotunjite la 1 milimetru.**

Document care conţine date cu caracter personal, protejat de prevederile Regulamentului (UE) nr. 679/2016 şi Legii 190/2018

***** Distanţa dintre puncte este formată din segmente cumulate ce sunt mai mici decât valoarea 1 milimetru.**

Neutilizabil in circuitul civil

DATE DESPRE IMOBILUL NR. 60220

Oficiul de Cadastru şi Publicitate Imobiliară TELEORMAN
Biroul de Cadastru şi Publicitate Imobiliară Videle

A. Partea I. Descrierea imobilului

TEREN Extravilan

Adresa: Jud. Teleorman

Nr. Crt	Nr cadastral Nr. topografic	Suprafaţa* (mp)	Observaţii / Referinţe
A1		2.500	Sector cadastral:15 Teren neimprejmuit;

B. Partea II. Proprietari şi acte

Inscrieri privitoare la dreptul de proprietate şi alte drepturi reale		Referinţe
/		
Act Administrativ nr. 09-02072, din 15/02/1996 emis de CJSDPAT TELEORMAN;		
B1	Intabulare, drept de PROPRIETATELegea 18/1991, dobandit prin Reconstituire, cota actuala 1/1, cota initiala 1/1	A1
	1) **BORNEA I. GHEORGHE**	

C. Partea III. SARCINI .

Inscrieri privind dezmembramintele dreptului de proprietate, drepturi reale de garanţie şi sarcini	Referinţe
NU SUNT	

Neutilizabil în circuitul civil

Anexa Nr. 1 La Partea I

Teren

Nr cadastral	Suprafaţa (mp)*	Observaţii / Referinţe
	2.500	

* Suprafaţa este determinată in planul de proiecţie Stereo 70.

DETALII LINIARE IMOBIL



Date referitoare la teren

Crt	Categorie folosinţă	Intra vilan	Suprafaţa (mp)	Tarla	Parcelă	Nr. topo	Observaţii / Referinţe
1	arabil	NU	2.500	84	8	-	identic cu tarla 84/5

Lungime Segmente

1) Valorile lungimilor segmentelor sunt obţinute din proiecţie în plan.

Punct început	X / Y	Punct sfârşit	X / Y	Lungime segment (** (m)
1	546.784,015 309.790,244	2	546.310,739 309.895,876	484.921
2	546.310,739 309.895,876	3	546.309,61 309.890,845	5.156
3	546.309,61 309.890,845	4	546.782,615 309.785,272	484.644
4	546.782,615 309.785,272	1	546.784,015 309.790,244	5.165

**** Lungimile segmentelor sunt determinate în planul de proiecţie Stereo 70 şi sunt rotunjite la 1 milimetru.**

Document care conţine date cu caracter personal, protejat de prevederile Regulamentului (UE) nr. 679/2016 şi Legii 190/2018

***** Distanţa dintre puncte este formată din segmente cumulate ce sunt mai mici decât valoarea 1 milimetru.**

Neutilizabil in circuitul civil

DATE DESPRE IMOBILUL NR. 60221

Oficiul de Cadastru şi Publicitate Imobiliară TELEORMAN
Biroul de Cadastru şi Publicitate Imobiliară Videle

A. Partea I. Descrierea imobilului

TEREN Extravilan

Adresa: Jud. Teleorman

Nr. Crt	Nr cadastral Nr. topografic	Suprafaţa* (mp)	Observaţii / Referinţe
A1		3.000	Sector cadastral:15 Teren neimprejmuit;

B. Partea II. Proprietari şi acte

Inscrieri privitoare la dreptul de proprietate şi alte drepturi reale		Referinţe
/		
Act Administrativ nr. 09-00936, din 01/01/1995 emis de CJSDPAT TELEORMAN;		
B1	Intabulare, drept de PROPRIETATELegea 18/1991, dobandit prin Reconstituire, cota actuala 1/1, cota initiala 1/1	A1
	1) **RAICU PETRE**	

C. Partea III. SARCINI .

Inscrieri privind dezmembramintele dreptului de proprietate, drepturi reale de garanţie şi sarcini	Referinţe
NU SUNT	

Neutilizabil în circuitul civil

Anexa Nr. 1 La Partea I

Teren

Nr cadastral	Suprafaţa (mp)*	Observaţii / Referinţe
	3.000	

* Suprafaţa este determinată in planul de proiecţie Stereo 70.

DETALII LINIARE IMOBIL



Date referitoare la teren

Crt	Categorie folosinţă	Intra vilan	Suprafaţa (mp)	Tarla	Parcelă	Nr. topo	Observaţii / Referinţe
1	arabil	NU	3.000	84	8	-	

Lungime Segmente

1) Valorile lungimilor segmentelor sunt obţinute din proiecţie în plan.

Punct început	X / Y	Punct sfârşit	X / Y	Lungime segment (** (m)
1	546.785,693 309.796,206	2	546.312,094 309.901,911	485.252
2	546.312,094 309.901,911	3	546.310,739 309.895,876	6.185
3	546.310,739 309.895,876	4	546.784,015 309.790,244	484.921
4	546.784,015 309.790,244	1	546.785,693 309.796,206	6.194

**** Lungimile segmentelor sunt determinate în planul de proiecţie Stereo 70 şi sunt rotunjite la 1 milimetru.**

Document care conţine date cu caracter personal, protejat de prevederile Regulamentului (UE) nr. 679/2016 şi Legii 190/2018

***** Distanţa dintre puncte este formată din segmente cumulate ce sunt mai mici decât valoarea 1 milimetru.**

Neutilizabil in circuitul civil

DATE DESPRE IMOBILUL NR. 60222

Oficiul de Cadastru şi Publicitate Imobiliară TELEORMAN
Biroul de Cadastru şi Publicitate Imobiliară Videle

A. Partea I. Descrierea imobilului

TEREN Extravilan

Adresa: Jud. Teleorman

Nr. Crt	Nr cadastral Nr. topografic	Suprafaţa* (mp)	Observaţii / Referinţe
A1		6.375	Sector cadastral:15 Teren neimprejmuit;

B. Partea II. Proprietari şi acte

Inscrieri privitoare la dreptul de proprietate şi alte drepturi reale		Referinţe
/		
Act Administrativ nr. 09-01347, din 31/03/1995 emis de CJSDPAT TELEORMAN;		
B1	Intabulare, drept de PROPRIETATELegea 18/1991, dobandit prin Reconstituire, cota actuala 1/1, cota initiala 1/1	A1
	1) **URSU I. CONSTANTIN** 2) **URSU I. L. STAN** 3) **URSU I. ION**	

C. Partea III. SARCINI .

Inscrieri privind dezmembramintele dreptului de proprietate, drepturi reale de garanţie şi sarcini	Referinţe
NU SUNT	

Neutilizabil în circuitul civil

Anexa Nr. 1 La Partea I

Teren

Nr cadastral	Suprafaţa (mp)*	Observaţii / Referinţe
	6.375	

* Suprafaţa este determinată in planul de proiecţie Stereo 70.

DETALII LINIARE IMOBIL



Date referitoare la teren

Crt	Categorie folosinţă	Intra vilan	Suprafaţa (mp)	Tarla	Parcelă	Nr. topo	Observaţii / Referinţe
1	arabil	NU	6.375	84	5	-	

Lungime Segmente

1) Valorile lungimilor segmentelor sunt obţinute din proiecţie în plan.

Punct început	X / Y	Punct sfârşit	X / Y	Lungime segment (** (m)
1	546.312,094 309.901,911	2	546.785,693 309.796,206	485.252
2	546.785,693 309.796,206	3	546.789,255 309.808,862	13.148
3	546.789,255 309.808,862	4	546.314,968 309.914,72	485.957
4	546.314,968 309.914,72	1	546.312,094 309.901,911	13.127

**** Lungimile segmentelor sunt determinate în planul de proiecţie Stereo 70 şi sunt rotunjite la 1 milimetru.**

Document care conţine date cu caracter personal, protejat de prevederile Regulamentului (UE) nr. 679/2016 şi Legii 190/2018

***** Distanţa dintre puncte este formată din segmente cumulate ce sunt mai mici decât valoarea 1 milimetru.**

Neutilizabil in circuitul civil

DATE DESPRE IMOBILUL NR. 60223

Oficiul de Cadastru şi Publicitate Imobiliară TELEORMAN
Biroul de Cadastru şi Publicitate Imobiliară Videle

A. Partea I. Descrierea imobilului

TEREN Extravilan

Adresa: Jud. Teleorman

Nr. Crt	Nr cadastral Nr. topografic	Suprafaţa* (mp)	Observaţii / Referinţe
A1		2.860	Sector cadastral:15 Teren neimprejmuit;

B. Partea II. Proprietari şi acte

Inscrieri privitoare la dreptul de proprietate şi alte drepturi reale		Referinţe
/		
Act Administrativ nr. 09-00898, din 01/01/1995 emis de CJSDPAT TELEORMAN;		
B1	Intabulare, drept de PROPRIETATELegea 18/1991, dobandit prin Reconstituire, cota actuala 1/1, cota initiala 1/1	A1
	1) **SÎRBU ION**	

C. Partea III. SARCINI .

Inscrieri privind dezmembramintele dreptului de proprietate, drepturi reale de garanţie şi sarcini	Referinţe
NU SUNT	

Neutilizabil în circuitul civil

Anexa Nr. 1 La Partea I

Teren

Nr cadastral	Suprafaţa (mp)*	Observaţii / Referinţe
	2.860	

* Suprafaţa este determinată in planul de proiecţie Stereo 70.

DETALII LINIARE IMOBIL



Date referitoare la teren

Crt	Categorie folosinţă	Intra vilan	Suprafaţa (mp)	Tarla	Parcelă	Nr. topo	Observaţii / Referinţe
1	arabil	NU	2.860	84	4	-	identic cu tarla 84/8

Lungime Segmente

1) Valorile lungimilor segmentelor sunt obţinute din proiecţie în plan.

Punct început	X / Y	Punct sfârşit	X / Y	Lungime segment (** (m)
1	546.790,852 309.814,534	2	546.316,257 309.920,461	486.272
2	546.316,257 309.920,461	3	546.314,968 309.914,72	5.884
3	546.314,968 309.914,72	4	546.789,255 309.808,862	485.957
4	546.789,255 309.808,862	1	546.790,852 309.814,534	5.893

**** Lungimile segmentelor sunt determinate în planul de proiecţie Stereo 70 şi sunt rotunjite la 1 milimetru.**

Document care conţine date cu caracter personal, protejat de prevederile Regulamentului (UE) nr. 679/2016 şi Legii 190/2018

***** Distanţa dintre puncte este formată din segmente cumulate ce sunt mai mici decât valoarea 1 milimetru.**

Neutilizabil in circuitul civil

DATE DESPRE IMOBILUL NR. 60224

Oficiul de Cadastru şi Publicitate Imobiliară TELEORMAN
Biroul de Cadastru şi Publicitate Imobiliară Videle

A. Partea I. Descrierea imobilului

TEREN Extravilan

Adresa: Jud. Teleorman

Nr. Crt	Nr cadastral Nr. topografic	Suprafaţa* (mp)	Observaţii / Referinţe
A1		1.650	Sector cadastral:15 Teren neimprejmuit;

B. Partea II. Proprietari şi acte

Inscrieri privitoare la dreptul de proprietate şi alte drepturi reale		Referinţe
/		
Act Administrativ nr. 09-00903, din 01/01/1995 emis de CJSDPAT TELEORMAN;		
B1	Intabulare, drept de PROPRIETATELegea 18/1991, dobandit prin Reconstituire, cota actuala 1/1, cota initiala 1/1	A1
	1) **URSU DUMITRU II**	

C. Partea III. SARCINI .

Inscrieri privind dezmembramintele dreptului de proprietate, drepturi reale de garanţie şi sarcini	Referinţe
NU SUNT	

Neutilizabil în circuitul civil

Anexa Nr. 1 La Partea I

Teren

Nr cadastral	Suprafaţa (mp)*	Observaţii / Referinţe
	1.650	

* Suprafaţa este determinată in planul de proiecţie Stereo 70.

DETALII LINIARE IMOBIL



Date referitoare la teren

Crt	Categorie folosinţă	Intra vilan	Suprafaţa (mp)	Tarla	Parcelă	Nr. topo	Observaţii / Referinţe
1	arabil	NU	1.650	84	3	-	identic cu tarla 83

Lungime Segmente

1) Valorile lungimilor segmentelor sunt obţinute din proiecţie în plan.

Punct început	X / Y	Punct sfârşit	X / Y	Lungime segment (** (m)
1	546.317,0 309.923,771	2	546.316,257 309.920,461	3.392
2	546.316,257 309.920,461	3	546.790,852 309.814,534	486.272
3	546.790,852 309.814,534	4	546.791,773 309.817,804	3.397
4	546.791,773 309.817,804	1	546.317,0 309.923,771	486.455

**** Lungimile segmentelor sunt determinate în planul de proiecţie Stereo 70 şi sunt rotunjite la 1 milimetru.**

Document care conţine date cu caracter personal, protejat de prevederile Regulamentului (UE) nr. 679/2016 şi Legii 190/2018

***** Distanţa dintre puncte este formată din segmente cumulate ce sunt mai mici decât valoarea 1 milimetru.**

Neutilizabil in circuitul civil

DATE DESPRE IMOBILUL NR. 60225

Oficiul de Cadastru şi Publicitate Imobiliară TELEORMAN
Biroul de Cadastru şi Publicitate Imobiliară Videle

A. Partea I. Descrierea imobilului

TEREN Extravilan

Adresa: Jud. Teleorman

Nr. Crt	Nr cadastral Nr. topografic	Suprafaţa* (mp)	Observaţii / Referinţe
A1		5.150	Sector cadastral:15 Teren neimprejmuit;

B. Partea II. Proprietari şi acte

Inscrieri privitoare la dreptul de proprietate şi alte drepturi reale		Referinţe
/		
Act Administrativ nr. 09-00901, din 01/01/1995 emis de CJSDPAT TELEORMAN;		
B1	Intabulare, drept de PROPRIETATELegea 18/1991, dobandit prin Reconstituire, cota actuala 1/1, cota initiala 1/1	A1
	1) **URSU MARIN**	

C. Partea III. SARCINI .

Inscrieri privind dezmembramintele dreptului de proprietate, drepturi reale de garanţie şi sarcini	Referinţe
NU SUNT	

Neutilizabil în circuitul civil

Anexa Nr. 1 La Partea I

Teren

Nr cadastral	Suprafaţa (mp)*	Observaţii / Referinţe
	5.150	

* Suprafaţa este determinată in planul de proiecţie Stereo 70.

DETALII LINIARE IMOBIL



Date referitoare la teren

Crt	Categorie folosinţă	Intra vilan	Suprafaţa (mp)	Tarla	Parcelă	Nr. topo	Observaţii / Referinţe
1	arabil	NU	5.150	84	2	-	

Lungime Segmente

1) Valorile lungimilor segmentelor sunt obţinute din proiecţie în plan.

Punct început	X / Y	Punct sfârşit	X / Y	Lungime segment (** (m)
1	546.317,0 309.923,771	2	546.791,773 309.817,804	486.455
2	546.791,773 309.817,804	3	546.794,644 309.828,004	10.596
3	546.794,644 309.828,004	4	546.319,317 309.934,095	487.023
4	546.319,317 309.934,095	1	546.317,0 309.923,771	10.581

**** Lungimile segmentelor sunt determinate în planul de proiecţie Stereo 70 şi sunt rotunjite la 1 milimetru.**

Document care conţine date cu caracter personal, protejat de prevederile Regulamentului (UE) nr. 679/2016 şi Legii 190/2018

***** Distanţa dintre puncte este formată din segmente cumulate ce sunt mai mici decât valoarea 1 milimetru.**

Neutilizabil in circuitul civil

DATE DESPRE IMOBILUL NR. 60226

Oficiul de Cadastru şi Publicitate Imobiliară TELEORMAN
Biroul de Cadastru şi Publicitate Imobiliară Videle

A. Partea I. Descrierea imobilului

TEREN Extravilan

Adresa: Jud. Teleorman

Nr. Crt	Nr cadastral Nr. topografic	Suprafaţa* (mp)	Observaţii / Referinţe
A1		947	Sector cadastral:15 Teren neimprejmuit;

B. Partea II. Proprietari şi acte

Inscrieri privitoare la dreptul de proprietate şi alte drepturi reale		Referinţe
/		
Act Administrativ nr. 09-02093, din 20/02/1996 emis de CJSDPAT TELEORMAN;		
B1	Intabulare, drept de PROPRIETATE, Legea 18/1991, dobandit prin Reconstituire, cota actuala 1/1, cota initiala 1/1	A1
	1) **IANCU VICTOR** 2) **ANDREI VASILE**	

C. Partea III. SARCINI .

Inscrieri privind dezmembramintele dreptului de proprietate, drepturi reale de garanţie şi sarcini	Referinţe
NU SUNT	

Neutilizabil în circuitul civil

Anexa Nr. 1 La Partea I

Teren

Nr cadastral	Suprafaţa (mp)*	Observaţii / Referinţe
	947	

* Suprafaţa este determinată in planul de proiecţie Stereo 70.

DETALII LINIARE IMOBIL



Date referitoare la teren

Crt	Categorie folosinţă	Intra vilan	Suprafaţa (mp)	Tarla	Parcelă	Nr. topo	Observaţii / Referinţe
1	arabil	NU	947	84	1/1	-	

Lungime Segmente

1) Valorile lungimilor segmentelor sunt obţinute din proiecţie în plan.

Punct început	X / Y	Punct sfârşit	X / Y	Lungime segment (** (m)
1	546.795,171 309.829,879	2	546.319,743 309.935,992	487.126
2	546.319,743 309.935,992	3	546.319,317 309.934,095	1.944
3	546.319,317 309.934,095	4	546.794,644 309.828,004	487.023
4	546.794,644 309.828,004	1	546.795,171 309.829,879	1.948

**** Lungimile segmentelor sunt determinate în planul de proiecţie Stereo 70 şi sunt rotunjite la 1 milimetru.**

Document care conţine date cu caracter personal, protejat de prevederile Regulamentului (UE) nr. 679/2016 şi Legii 190/2018

***** Distanţa dintre puncte este formată din segmente cumulate ce sunt mai mici decât valoarea 1 milimetru.**

Neutilizabil in circuitul civil

DATE DESPRE IMOBILUL NR. 60227

Oficiul de Cadastru şi Publicitate Imobiliară TELEORMAN
Biroul de Cadastru şi Publicitate Imobiliară Videle

A. Partea I. Descrierea imobilului

TEREN Extravilan

Adresa: Jud. Teleorman

Nr. Crt	Nr cadastral Nr. topografic	Suprafaţa* (mp)	Observaţii / Referinţe
A1		Din acte: 4.918 Masurata: 993	Sector cadastral:15 Teren neimprejmuit;

B. Partea II. Proprietari şi acte

Inscrieri privitoare la dreptul de proprietate şi alte drepturi reale		Referinţe
/		
Act Administrativ nr. 09-00896, din 01/01/1995 emis de CJSDPAT TELEORMAN;		
B1	Intabulare, drept de PROPRIETATELegea 18/1991, dobandit prin Reconstituire, cota actuala 1/1, cota initiala 1/1	A1
	1) **ANDREI VASILE**	

C. Partea III. SARCINI .

Inscrieri privind dezmembramintele dreptului de proprietate, drepturi reale de garanţie şi sarcini	Referinţe
NU SUNT	

Neutilizabil în circuitul civil

Anexa Nr. 1 La Partea I

Teren

Nr cadastral	Suprafaţa (mp)*	Observaţii / Referinţe
	Din acte: 4.918 Masurata: 993	

* Suprafaţa este determinată in planul de proiecţie Stereo 70.

DETALII LINIARE IMOBIL



Date referitoare la teren

Crt	Categorie folosinţă	Intra vilan	Suprafaţa (mp)	Tarla	Parcelă	Nr. topo	Observaţii / Referinţe
1	arabil	NU	993	84	1	-	identic cu tarla 84/8

Lungime Segmente

1) Valorile lungimilor segmentelor sunt obţinute din proiecţie în plan.

Punct început	X / Y	Punct sfârşit	X / Y	Lungime segment (** (m)
1	546.319,743 309.935,992	2	546.795,171 309.829,879	487.126
2	546.795,171 309.829,879	3	546.795,724 309.831,844	2.041
3	546.795,724 309.831,844	4	546.320,189 309.937,98	487.235
4	546.320,189 309.937,98	1	546.319,743 309.935,992	2.037

Document care conține date cu caracter personal, protejat de prevederile Regulamentului (UE) nr. 679/2016 și Legii 190/2018

**** Lungimile segmentelor sunt determinate în planul de proiecţie Stereo 70 şi sunt rotunjite la 1 milimetru.**
***** Distanţa dintre puncte este formată din segmente cumulate ce sunt mai mici decât valoarea 1 milimetru.**

Neutilizabil in circuitul civil

DATE DESPRE IMOBILUL NR. 60228

Oficiul de Cadastru şi Publicitate Imobiliară TELEORMAN
Biroul de Cadastru şi Publicitate Imobiliară Videle

A. Partea I. Descrierea imobilului

TEREN Extravilan

Adresa: Jud. Teleorman

Nr. Crt	Nr cadastral Nr. topografic	Suprafaţa* (mp)	Observaţii / Referinţe
A1	26894	3.925	Sector cadastral:15 Teren neimprejmuit;

B. Partea II. Proprietari şi acte

Inscrieri privitoare la dreptul de proprietate şi alte drepturi reale		Referinţe
4473 / 14/03/2022		
Act Notarial nr. 2396, din 09/09/2009 emis de BNP ANDREEA DANA RADULESCU (Contract de vanzare-cumparare aut.nr);		
B1	Intabulare, drept de PROPRIETATEcu titlu de cumparare, dobandit prin Conventie, cota actuala 1/1, cota initiala 1/1	A1
	1) **AGRI CONSORTIUM SRL**, CIF:21072662	

C. Partea III. SARCINI .

Inscrieri privind dezmembramintele dreptului de proprietate, drepturi reale de garanţie şi sarcini	Referinţe
NU SUNT	

Neutilizabil în circuitul civil

Anexa Nr. 1 La Partea I

Teren

Nr cadastral	Suprafaţa (mp)*	Observaţii / Referinţe
26894	3.925	

* Suprafaţa este determinată in planul de proiecţie Stereo 70.

DETALII LINIARE IMOBIL



Date referitoare la teren

Crt	Categorie folosinţă	Intra vilan	Suprafaţa (mp)	Tarla	Parcelă	Nr. topo	Observaţii / Referinţe
1	arabil	NU	3.925	84	1	-	identic cu tarla 84/8

Lungime Segmente

1) Valorile lungimilor segmentelor sunt obţinute din proiecţie în plan.

Punct început	X / Y	Punct sfârşit	X / Y	Lungime segment (** (m)
1	546.797,909 309.839,606	2	546.321,952 309.945,837	487.668
2	546.321,952 309.945,837	3	546.320,189 309.937,98	8.052
3	546.320,189 309.937,98	4	546.795,724 309.831,844	487.235
4	546.795,724 309.831,844	1	546.797,909 309.839,606	8.064

**** Lungimile segmentelor sunt determinate în planul de proiecţie Stereo 70 şi sunt rotunjite la 1 milimetru.**

Document care conţine date cu caracter personal, protejat de prevederile Regulamentului (UE) nr. 679/2016 şi Legii 190/2018

***** Distanţa dintre puncte este formată din segmente cumulate ce sunt mai mici decât valoarea 1 milimetru.**

Neutilizabil in circuitul civil

DATE DESPRE IMOBILUL NR. 60229

Oficiul de Cadastru şi Publicitate Imobiliară TELEORMAN
Biroul de Cadastru şi Publicitate Imobiliară Videle

A. Partea I. Descrierea imobilului

TEREN Extravilan

Adresa: Jud. Teleorman

Nr. Crt	Nr cadastral Nr. topografic	Suprafaţa* (mp)	Observaţii / Referinţe
A1		7.975	Sector cadastral:15 Teren neimprejmuit;

B. Partea II. Proprietari şi acte

Inscrieri privitoare la dreptul de proprietate şi alte drepturi reale		Referinţe
/		
Act Administrativ nr. 09-01568, din 29/06/1995 emis de CJSDPAT TELEORMAN;		
B1	Intabulare, drept de PROPRIETATELegea 18/1991, dobandit prin Reconstituire, cota actuala 1/1, cota initiala 1/1	A1
	1) **MILITARU N. DUMITRU**	

C. Partea III. SARCINI .

Inscrieri privind dezmembramintele dreptului de proprietate, drepturi reale de garanţie şi sarcini	Referinţe
NU SUNT	

Neutilizabil în circuitul civil

Anexa Nr. 1 La Partea I

Teren

Nr cadastral	Suprafaţa (mp)*	Observaţii / Referinţe
	7.975	

* Suprafaţa este determinată in planul de proiecţie Stereo 70.

DETALII LINIARE IMOBIL



Date referitoare la teren

Crt	Categorie folosinţă	Intra vilan	Suprafaţa (mp)	Tarla	Parcelă	Nr. topo	Observaţii / Referinţe
1	arabil	NU	7.975	84	1	-	identic cu tarla 84/5

Lungime Segmente

1) Valorile lungimilor segmentelor sunt obţinute din proiecţie în plan.

Punct început	X / Y	Punct sfârşit	X / Y	Lungime segment (** (m)
1	546.802,343 309.855,357	2	546.325,53 309.961,779	488.545
2	546.325,53 309.961,779	3	546.321,952 309.945,837	16.339
3	546.321,952 309.945,837	4	546.797,909 309.839,606	487.668
4	546.797,909 309.839,606	1	546.802,343 309.855,357	16.363

**** Lungimile segmentelor sunt determinate în planul de proiecţie Stereo 70 şi sunt rotunjite la 1 milimetru.**

Document care conţine date cu caracter personal, protejat de prevederile Regulamentului (UE) nr. 679/2016 şi Legii 190/2018

***** Distanţa dintre puncte este formată din segmente cumulate ce sunt mai mici decât valoarea 1 milimetru.**

Neutilizabil in circuitul civil

DATE DESPRE IMOBILUL NR. 60230

Oficiul de Cadastru şi Publicitate Imobiliară TELEORMAN
Biroul de Cadastru şi Publicitate Imobiliară Videle

A. Partea I. Descrierea imobilului

TEREN Extravilan

Adresa: Jud. Teleorman

Nr. Crt	Nr cadastral Nr. topografic	Suprafaţa* (mp)	Observaţii / Referinţe
A1	27592	1.554	Sector cadastral:15 Teren neimprejmuit; Sonda 612 Videle Vest

B. Partea II. Proprietari şi acte

Inscrieri privitoare la dreptul de proprietate şi alte drepturi reale		Referinţe
38455 / 16/10/2023		
Act Administrativ nr. 8170, din 24/02/2003 emis de MINISTERUL INDUSTRIEI ŞI RESURSELOR (Certificat de atestare a dreptului de proprietate asupra terenurilor nr.; act administrativ nr Certificat de atestare fiscală nr. 1519 din 25.01.2022, emis de Primaria Videle);		
B1	Intabulare, drept de PROPRIETATE, dobandit prin Lege, cota actuala 1/1, cota initiala 1/1	A1
	1) **OMV PETROM SA**, CIF:1590082	

C. Partea III. SARCINI .

Inscrieri privind dezmembramintele dreptului de proprietate, drepturi reale de garanţie şi sarcini	Referinţe
NU SUNT	

Neutilizabil în circuitul civil

Anexa Nr. 1 La Partea I

Teren

Nr cadastral	Suprafaţa (mp)*	Observaţii / Referinţe
27592	1.554	Sonda 612 Videle Vest

* Suprafaţa este determinată in planul de proiecţie Stereo 70.

DETALII LINIARE IMOBIL



Date referitoare la teren

Crt	Categorie folosinţă	Intra vilan	Suprafaţa (mp)	Tarla	Parcelă	Nr. topo	Observaţii / Referinţe
1	curti constructii	NU	898	84	789	-	
2	drum	NU	656	84	789	-	

Lungime Segmente

1) Valorile lungimilor segmentelor sunt obţinute din proiecţie în plan.

Punct început	X / Y	Punct sfârşit	X / Y	Lungime segment (** (m)
1	546.373,238 310.177,542	2	546.373,67 310.179,537	2.041
3	546.376,502 310.192,599	4	546.377,5 310.197,256	4.763
5	546.380,56 310.218,175	6	546.381,866 310.225,456	7.397
7	546.386,912 310.253,596	8	546.393,766 310.292,593	39.595

Punct început	X / Y	Punct sfârşit	X / Y	Lungime segment (** (m)
2	546.373,67 310.179,537	3	546.376,502 310.192,599	13.365
4	546.377,5 310.197,256	5	546.380,56 310.218,175	21.142
6	546.381,866 310.225,456	7	546.386,912 310.253,596	28.589
8	546.393,766 310.292,593	9	546.389,424 310.291,16	4.572

Document care conţine date cu caracter personal, protejat de prevederile Regulamentului (UE) nr. 679/2016 şi Legii 190/2018

Punct început	X / Y	Punct sfârşit	X / Y	Lungime segment (** (m)
9	546.389,424 310.291,16	10	546.379,59 310.234,006	57.994
11	546.375,348 310.206,954	12	546.371,928 310.183,97	23.237
13	546.371,45 310.181,62	14	546.365,06 310.154,783	27.587
15	546.364,5 310.152,43	16	546.361,71 310.140,73	12.028
17	546.341,05 310.145,75	18	546.343,58 310.157,1	11.629
19	546.337,64 310.158,98	20	546.314,42 310.164,16	23.791
21	546.310,852 310.148,161	22	546.307,89 310.134,88	13.607
23	546.337,17 310.128,35	24	546.340,01 310.141,08	13.043
25	546.360,475 310.136,11	26	546.363,906 310.135,275	3.531
27	546.365,194 310.140,658	28	546.367,319 310.150,367	9.939
29	546.370,251 310.163,767	30	546.371,679 310.170,353	6.739

Punct început	X / Y	Punct sfârşit	X / Y	Lungime segment (** (m)
10	546.379,59 310.234,006	11	546.375,348 310.206,954	27.383
12	546.371,928 310.183,97	13	546.371,45 310.181,62	2.398
14	546.365,06 310.154,783	15	546.364,5 310.152,43	2.419
16	546.361,71 310.140,73	17	546.341,05 310.145,75	21.261
18	546.343,58 310.157,1	19	546.337,64 310.158,98	6.23
20	546.314,42 310.164,16	21	546.310,852 310.148,161	16.392
22	546.307,89 310.134,88	23	546.337,17 310.128,35	29.999
24	546.340,01 310.141,08	25	546.360,475 310.136,11	21.06
26	546.363,906 310.135,275	27	546.365,194 310.140,658	5.535
28	546.367,319 310.150,367	29	546.370,251 310.163,767	13.717
30	546.371,679 310.170,353	1	546.373,238 310.177,542	7.356

**** Lungimile segmentelor sunt determinate în planul de proiecţie Stereo 70 şi sunt rotunjite la 1 milimetru.**
***** Distanţa dintre puncte este formată din segmente cumulate ce sunt mai mici decât valoarea 1 milimetru.**

Neutilizabil în circuitul civil

DATE DESPRE IMOBILUL NR. 60231

Oficiul de Cadastru şi Publicitate Imobiliară TELEORMAN
Biroul de Cadastru şi Publicitate Imobiliară Videle

A. Partea I. Descrierea imobilului

TEREN Extravilan

Adresa: Jud. Teleorman

Nr. Crt	Nr cadastral Nr. topografic	Suprafaţa* (mp)	Observaţii / Referinţe
A1		4.851	Sector cadastral:15 Teren neimprejmuit;

B. Partea II. Proprietari şi acte

Inscrieri privitoare la dreptul de proprietate şi alte drepturi reale		Referinţe
/		
Act Administrativ nr. 09-01757, din 11/08/1995 emis de CJSDPAT TELEORMAN;		
B1	Intabulare, drept de PROPRIETATELegea 18/1991, dobandit prin Reconstituire, cota actuala 1/1, cota initiala 1/1	A1
	1) **VĂDUVA FLOAREA**	

C. Partea III. SARCINI .

Inscrieri privind dezmembramintele dreptului de proprietate, drepturi reale de garanţie şi sarcini	Referinţe
NU SUNT	

Neutilizabil în circuitul civil

Anexa Nr. 1 La Partea I

Teren

Nr cadastral	Suprafaţa (mp)*	Observaţii / Referinţe
	4.851	

* Suprafaţa este determinată in planul de proiecţie Stereo 70.

DETALII LINIARE IMOBIL



Date referitoare la teren

Crt	Categorie folosinţă	Intra vilan	Suprafaţa (mp)	Tarla	Parcelă	Nr. topo	Observaţii / Referinţe
1	arabil	NU	4.851	84	3	-	identic cu tarla 85/5

Lungime Segmente

1) Valorile lungimilor segmentelor sunt obţinute din proiecţie în plan.

Punct început	X / Y	Punct sfârşit	X / Y	Lungime segment (** (m)
1	546.325,53 309.961,779	2	546.802,343 309.855,357	488.545
2	546.802,343 309.855,357	3	546.805,036 309.864,924	9.939
3	546.805,036 309.864,924	4	546.327,704 309.971,462	489.077
4	546.327,704 309.971,462	1	546.325,53 309.961,779	9.924

**** Lungimile segmentelor sunt determinate în planul de proiecţie Stereo 70 şi sunt rotunjite la 1 milimetru.**

Document care conţine date cu caracter personal, protejat de prevederile Regulamentului (UE) nr. 679/2016 şi Legii 190/2018

***** Distanţa dintre puncte este formată din segmente cumulate ce sunt mai mici decât valoarea 1 milimetru.**

Neutilizabil in circuitul civil

DATE DESPRE IMOBILUL NR. 60232

Oficiul de Cadastru şi Publicitate Imobiliară TELEORMAN
Biroul de Cadastru şi Publicitate Imobiliară Videle

A. Partea I. Descrierea imobilului

TEREN Extravilan

Adresa: Jud. Teleorman

Nr. Crt	Nr cadastral Nr. topografic	Suprafaţa* (mp)	Observaţii / Referinţe
A1		10.000	Sector cadastral:15 Teren neimprejmuit;

B. Partea II. Proprietari şi acte

Inscrieri privitoare la dreptul de proprietate şi alte drepturi reale		Referinţe
/		
Act Administrativ nr. 9002019, din 11/04/2008 emis de CJSDPAT TELEORMAN;		
B1	Intabulare, drept de PROPRIETATELegea 18/1991, dobandit prin Reconstituire, cota actuala 1/1, cota initiala 1/1	A1
	1) **POPESCU CONSTANTIN**	

C. Partea III. SARCINI .

Inscrieri privind dezmembramintele dreptului de proprietate, drepturi reale de garanţie şi sarcini	Referinţe
NU SUNT	

Neutilizabil în circuitul civil

Anexa Nr. 1 La Partea I

Teren

Nr cadastral	Suprafaţa (mp)*	Observaţii / Referinţe
	10.000	

* Suprafaţa este determinată in planul de proiecţie Stereo 70.

DETALII LINIARE IMOBIL

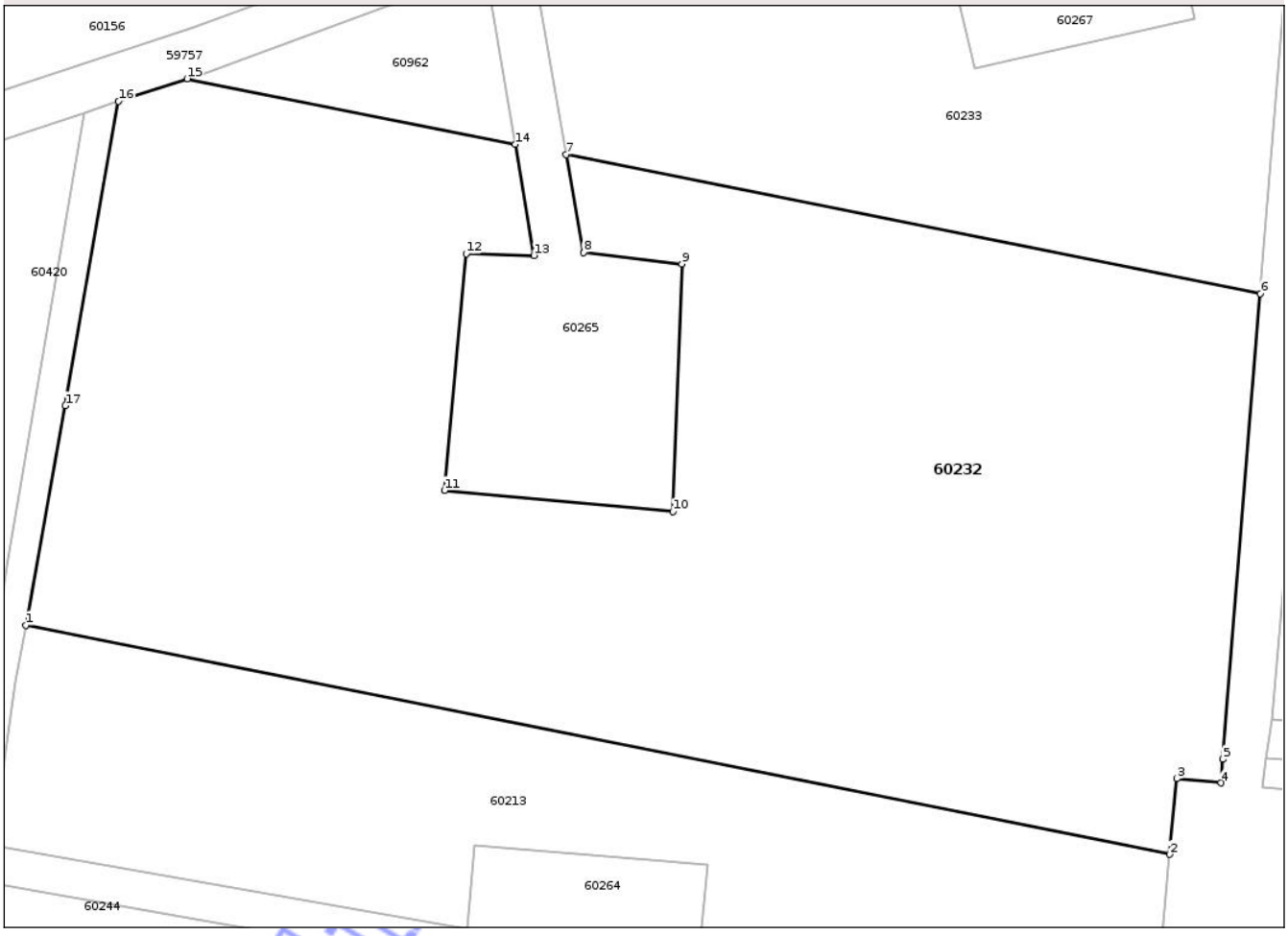

Date referitoare la teren

Crt	Categorie folosinţă	Intra vilan	Suprafaţa (mp)	Tarla	Parcelă	Nr. topo	Observaţii / Referinţe
1	arabil	NU	10.000	84	789/25	-	identic cu tarla 84/2

Lungime Segmente
1) Valorile lungimilor segmentelor sunt obţinute din proiecţie în plan.

Punct început	X / Y	Punct sfârşit	X / Y	Lungime segment (** (m)
1	546.381,866 310.225,456	2	546.528,671 310.196,093	149.713
2	546.528,671 310.196,093	3	546.529,573 310.205,778	9.727
3	546.529,573 310.205,778	4	546.535,239 310.205,25	5.691
4	546.535,239 310.205,25	5	546.535,49 310.208,26	3.02
5	546.535,49 310.208,26	6	546.540,265 310.267,952	59.883

Document care conţine date cu caracter personal, protejat de prevederile Regulamentului (UE) nr. 679/2016 şi Legii 190/2018

Punct început	X / Y	Punct sfârşit	X / Y	Lungime segment (** (m)
6	546.540,265 310.267,952	7	546.451,207 310.285,765	90.822
7	546.451,207 310.285,765	8	546.453,425 310.273,249	12.711
8	546.453,425 310.273,249	9	546.466,03 310.271,756	12.693
9	546.466,03 310.271,756	10	546.464,902 310.240,005	31.771
10	546.464,902 310.240,005	11	546.435,59 310.242,729	29.438
11	546.435,59 310.242,729	12	546.438,369 310.273,055	30.453
12	546.438,369 310.273,055	13	546.447,042 310.272,856	8.675
13	546.447,042 310.272,856	14	546.444,643 310.287,078	14.423
14	546.444,643 310.287,078	15	546.402,564 310.295,494	42.912
15	546.402,564 310.295,494	16	546.393,766 310.292,593	9.264
16	546.393,766 310.292,593	17	546.386,912 310.253,596	39.595
17	546.386,912 310.253,596	1	546.381,866 310.225,456	28.589

**** Lungimile segmentelor sunt determinate în planul de proiecţie Stereo 70 şi sunt rotunjite la 1 milimetru.**
***** Distanţa dintre puncte este formată din segmente cumulate ce sunt mai mici decât valoarea 1 milimetru.**

Neutilizabil în circuitul civil

DATE DESPRE IMOBILUL NR. 60233

Oficiul de Cadastru şi Publicitate Imobiliară TELEORMAN
Biroul de Cadastru şi Publicitate Imobiliară Videle

A. Partea I. Descrierea imobilului

TEREN Extravilan

Adresa: Jud. Teleorman

Nr. Crt	Nr cadastral Nr. topografic	Suprafaţa* (mp)	Observaţii / Referinţe
A1		Din acte: 4.600 Masurata: 4.146	Sector cadastral:15 Teren neimprejmuit;

B. Partea II. Proprietari şi acte

Inscrieri privitoare la dreptul de proprietate şi alte drepturi reale		Referinţe
/		
Act Administrativ nr. 0910889, din 15/04/2011 emis de CJSDPAT TELEORMAN;		
B1	Intabulare, drept de PROPRIETATE, Legea 247/2005, dobandit prin Reconstituire, cota actuala 1/1, cota initiala 1/1	A1
	1) **MILITARU ALEXANDRINA** 2) **PODEANU GHERGHINA** 3) **MILITARU MARIN** 4) **BALAREANU VIORICA**	

C. Partea III. SARCINI .

Inscrieri privind dezmembramintele dreptului de proprietate, drepturi reale de garanţie şi sarcini	Referinţe
NU SUNT	

Neutilizabil în circuitul civil

Anexa Nr. 1 La Partea I

Teren

Nr cadastral	Suprafaţa (mp)*	Observaţii / Referinţe
	Din acte: 4.600 Masurata: 4.146	

* Suprafaţa este determinată in planul de proiecţie Stereo 70.

DETALII LINIARE IMOBIL

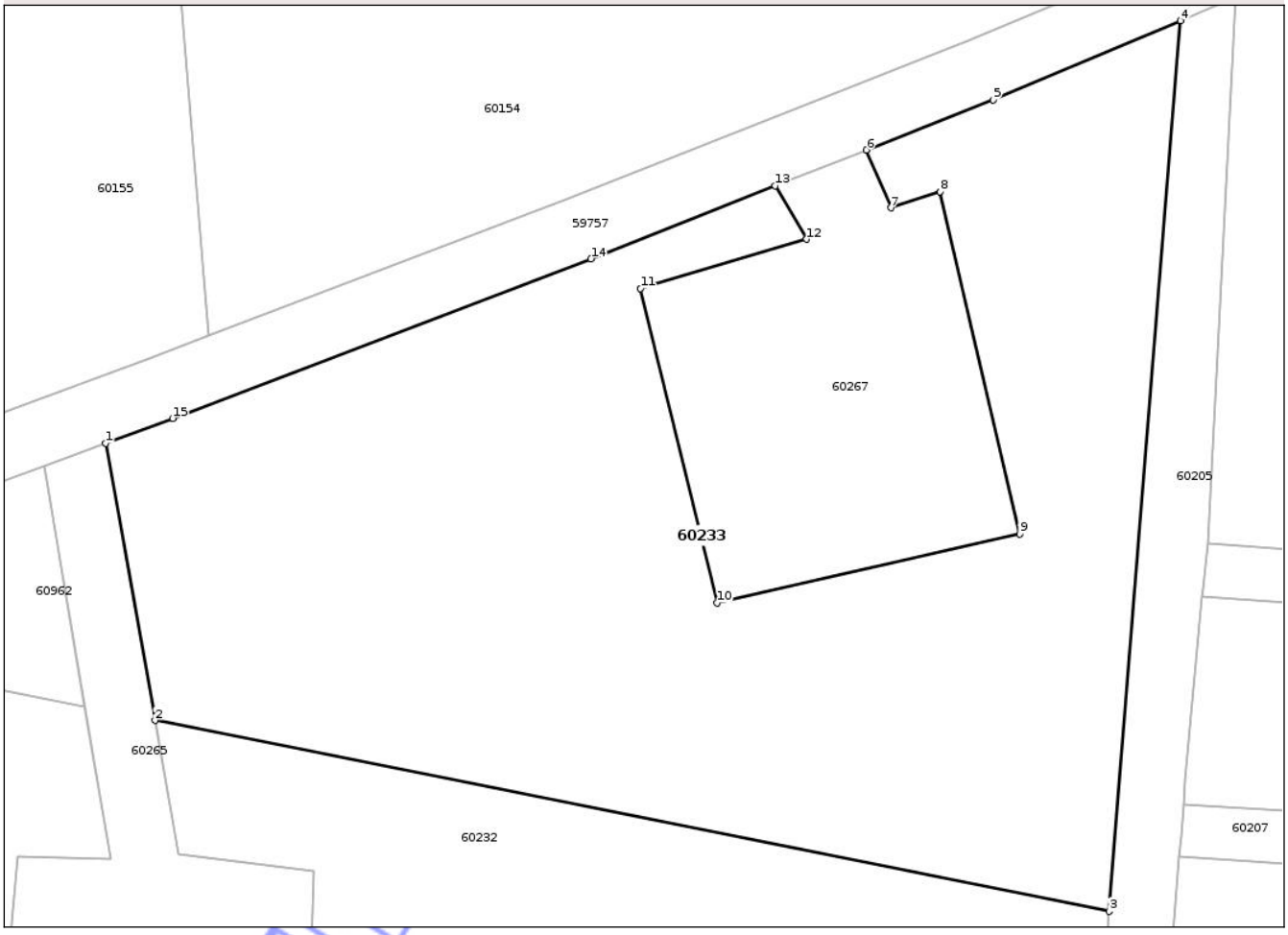

Date referitoare la teren

Crt	Categorie folosinţă	Intra vilan	Suprafaţa (mp)	Tarla	Parcelă	Nr. topo	Observaţii / Referinţe
1	arabil	NU	4.146	84	789/24	-	LOT 2; identic cu tarla 84/4; Imobilul este despărţit de sonda. Diferența de suprafață se regăsește la ID 60962. ID 60962 (P 789/24 LOT1 - 454 mp) + ID 60233 (P 789/24 LOT2 - 4146mp) = 4600 mp

Lungime Segmente

1) Valorile lungimilor segmentelor sunt obţinute din proiecţie în plan.

Punct început	X / Y	Punct sfârşit	X / Y	Lungime segment (** (m)
1	546.446,62 310.311,651	2	546.451,207 310.285,765	26.289
2	546.451,207 310.285,765	3	546.540,265 310.267,952	90.822
3	546.540,265 310.267,952	4	546.546,913 310.351,067	83.38

Document care conține date cu caracter personal, protejat de prevederile Regulamentului (UE) nr. 679/2016 și Legii 190/2018

Punct început	X / Y	Punct sfârşit	X / Y	Lungime segment (** (m)
4	546.546,913 310.351,067	5	546.529,426 310.343,681	18.983
5	546.529,426 310.343,681	6	546.517,603 310.339,01	12.712
6	546.517,603 310.339,01	7	546.519,89 310.333,6	5.874
7	546.519,89 310.333,6	8	546.524,49 310.335,12	4.845
8	546.524,49 310.335,12	9	546.531,92 310.303,17	32.803
9	546.531,92 310.303,17	10	546.503,67 310.296,75	28.97
10	546.503,67 310.296,75	11	546.496,54 310.326,07	30.174
11	546.496,54 310.326,07	12	546.512,0 310.330,67	16.13
12	546.512,0 310.330,67	13	546.509,096 310.335,649	5.764
13	546.509,096 310.335,649	14	546.491,891 310.328,852	18.499
14	546.491,891 310.328,852	15	546.452,847 310.313,95	41.791
15	546.452,847 310.313,95	1	546.446,62 310.311,651	6.638

**** Lungimile segmentelor sunt determinate în planul de proiecţie Stereo 70 şi sunt rotunjite la 1 milimetru.**
***** Distanţa dintre puncte este formată din segmente cumulate ce sunt mai mici decât valoarea 1 milimetru.**

Neutilizabil în circuitul civil

DATE DESPRE IMOBILUL NR. 60235

Oficiul de Cadastru şi Publicitate Imobiliară TELEORMAN
Biroul de Cadastru şi Publicitate Imobiliară Videle

A. Partea I. Descrierea imobilului

TEREN Extravilan

Adresa: Jud. Teleorman

Nr. Crt	Nr cadastral Nr. topografic	Suprafaţa* (mp)	Observaţii / Referinţe
A1	26896	4.399	Sector cadastral:15 Teren neimprejmuit;

B. Partea II. Proprietari şi acte

Inscrieri privitoare la dreptul de proprietate şi alte drepturi reale		Referinţe
4465 / 14/03/2022		
Act Notarial nr. 558, din 16/03/2010 emis de NP ANDREEA DANA RADULESCU (Contract de vânzare-cumpărare aut. sub nr);		
B1	Intabulare, drept de PROPRIETATE, cu titlu de cumpărare, dobandit prin Conventie, cota actuala 1/1, cota initiala 1/1	A1
	1) **AGRI CONSORTIUM SRL**, CIF:21072662	

C. Partea III. SARCINI .

Inscrieri privind dezmembramintele dreptului de proprietate, drepturi reale de garanţie şi sarcini	Referinţe
NU SUNT	

Neutilizabil în circuitul civil

Anexa Nr. 1 La Partea I

Teren

Nr cadastral	Suprafaţa (mp)*	Observaţii / Referinţe
26896	4.399	

* Suprafaţa este determinată in planul de proiecţie Stereo 70.

DETALII LINIARE IMOBIL

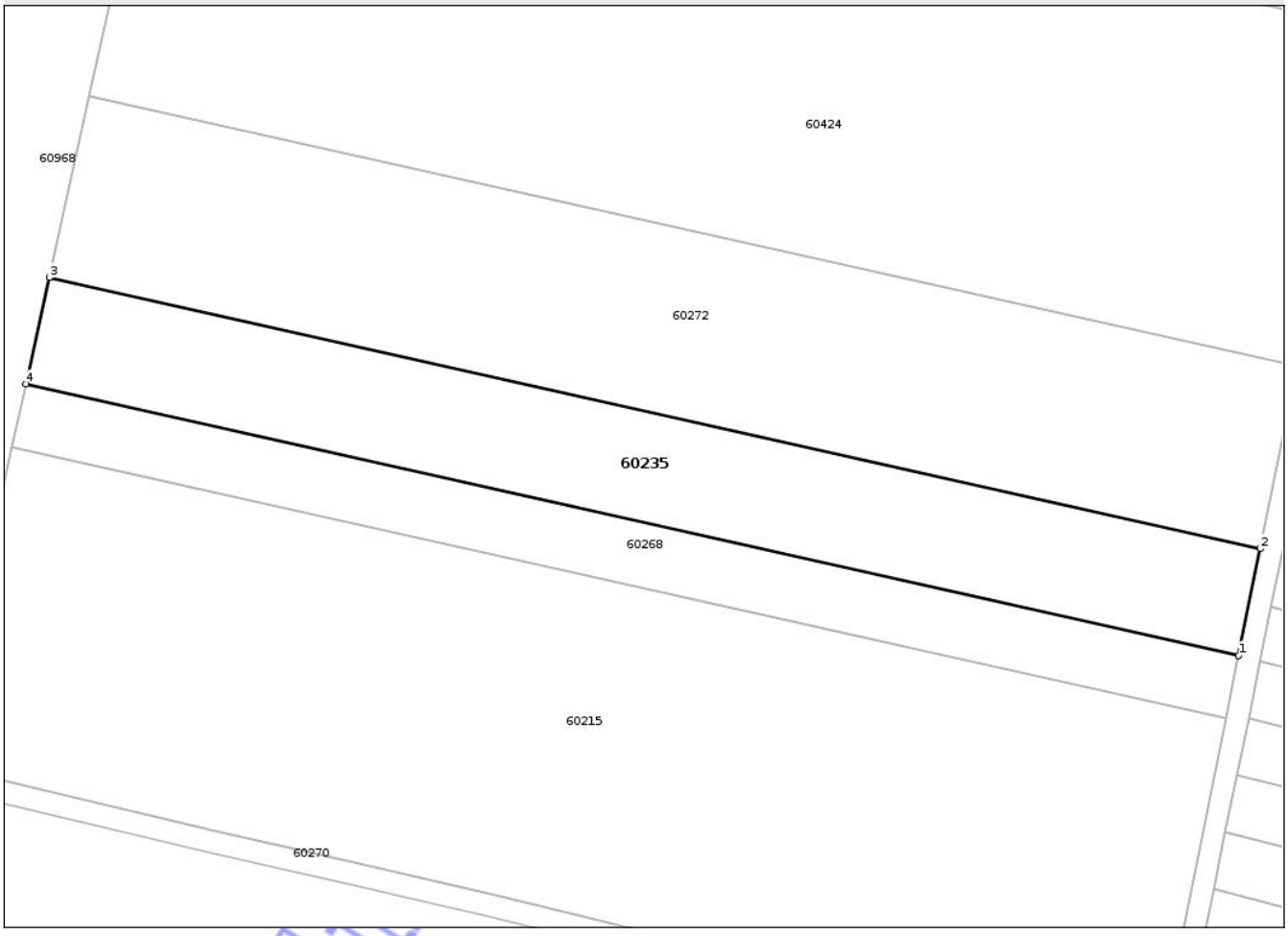

Date referitoare la teren

Crt	Categorie folosinţă	Intra vilan	Suprafaţa (mp)	Tarla	Parcelă	Nr. topo	Observaţii / Referinţe
1	arabil	NU	4.399	84	789/6	-	identic cu tarla 84/4

Lungime Segmente

1) Valorile lungimilor segmentelor sunt obţinute din proiecţie în plan.

Punct început	X / Y	Punct sfârşit	X / Y	Lungime segment (** (m)
1	546.190,75 309.364,41	2	546.194,652 309.383,646	19.628
2	546.194,652 309.383,646	3	545.976,05 309.432,508	223.996
3	545.976,05 309.432,508	4	545.971,821 309.413,345	19.624
4	545.971,821 309.413,345	1	546.190,75 309.364,41	224.331

**** Lungimile segmentelor sunt determinate în planul de proiecţie Stereo 70 şi sunt rotunjite la 1 milimetru.**

Document care conţine date cu caracter personal, protejat de prevederile Regulamentului (UE) nr. 679/2016 şi Legii 190/2018

***** Distanţa dintre puncte este formată din segmente cumulate ce sunt mai mici decât valoarea 1 milimetru.**

Neutilizabil in circuitul civil

DATE DESPRE IMOBILUL NR. 60236

Oficiul de Cadastru şi Publicitate Imobiliară TELEORMAN
Biroul de Cadastru şi Publicitate Imobiliară Videle

A. Partea I. Descrierea imobilului

TEREN Extravilan

Adresa: Jud. Teleorman

Nr. Crt	Nr cadastral Nr. topografic	Suprafaţa* (mp)	Observaţii / Referinţe
A1		1	Sector cadastral:15 Teren neimprejmuit;

B. Partea II. Proprietari şi acte

Inscrieri privitoare la dreptul de proprietate şi alte drepturi reale		Referinţe
/		
Act Normativ nr. 123, din 10/07/2012 emis de PARLAMENTUL ROMÂNIEI;		
B1	Intabulare, drept de PROPRIETATE, dobandit prin Lege, cota actuala 1/1, cota initiala 1/1	A1
	1) **STATUL ROMÂN**, CIF:9999999999999	
Act Administrativ nr. 6, din 20/06/2005 emis de MINISTERUL ECONOMIEI ȘI COMERȚULUI;		
B2	Intabulare, drept de CONCESIUNE, dobandit prin Lege, cota actuala 1/1, cota initiala 1/1	A1
	1) **DISTRIBUȚIE ENERGIE OLTENIA S.A.**, CIF:14491102	

C. Partea III. SARCINI .

Inscrieri privind dezmembramintele dreptului de proprietate, drepturi reale de garanţie şi sarcini	Referinţe
NU SUNT	

Neutilizabil în circuitul civil

Anexa Nr. 1 La Partea I

Teren

Nr cadastral	Suprafaţa (mp)*	Observaţii / Referinţe
	1	

* Suprafaţa este determinată in planul de proiecţie Stereo 70.

DETALII LINIARE IMOBIL



Date referitoare la teren

Crt	Categorie folosinţă	Intra vilan	Suprafaţa (mp)	Tarla	Parcelă	Nr. topo	Observaţii / Referinţe
1	curti constructii	NU	1	84	789/5/2	-	

Date referitoare la construcţii

Crt	Număr	Destinaţie construcţie	Supraf. (mp)	Situaţie juridică	Observaţii / Referinţe
A1.1		constructii industriale si edilitare	1	Fara acte	Nr. niveluri:1; S. construita la sol:1 mp; STALP

Lungime Segmente
1) Valorile lungimilor segmentelor sunt obţinute din proiecţie în plan.

Punct început	X / Y	Punct sfârşit	X / Y	Lungime segment (** (m)
1	546.632,721 310.005,66	2	546.633,921 310.005,66	1.2
2	546.633,921 310.005,66	3	546.633,921 310.006,86	1.2
3	546.633,921 310.006,86	4	546.632,721 310.006,86	1.2

Document care conţine date cu caracter personal, protejat de prevederile Regulamentului (UE) nr. 679/2016 şi Legii 190/2018

Punct început	X / Y	Punct sfârşit	X / Y	Lungime segment (** (m)
4	546.632,721 310.006,86	1	546.632,721 310.005,66	1.2

** Lungimile segmentelor sunt determinate în planul de proiecţie Stereo 70 şi sunt rotunjite la 1 milimetru.
*** Distanţa dintre puncte este formată din segmente cumulate ce sunt mai mici decât valoarea 1 milimetru.

Neutilizabil in circuitul civil

DATE DESPRE IMOBILUL NR. 60237

Oficiul de Cadastru şi Publicitate Imobiliară TELEORMAN
Biroul de Cadastru şi Publicitate Imobiliară Videle

A. Partea I. Descrierea imobilului

TEREN Extravilan

Adresa: Jud. Teleorman

Nr. Crt	Nr cadastral Nr. topografic	Suprafaţa* (mp)	Observaţii / Referinţe
A1		1	Sector cadastral:15 Teren neimprejmuit;

B. Partea II. Proprietari şi acte

Inscrieri privitoare la dreptul de proprietate şi alte drepturi reale		Referinţe
/		
Act Normativ nr. 123, din 10/07/2012 emis de PARLAMENTUL ROMÂNIEI;		
B1	Intabulare, drept de PROPRIETATE, dobandit prin Lege, cota actuala 1/1, cota initiala 1/1	A1
	1) **STATUL ROMÂN**, CIF:9999999999999	
Act Administrativ nr. 6, din 20/06/2005 emis de MINISTERUL ECONOMIEI ȘI COMERȚULUI;		
B2	Intabulare, drept de CONCESIUNE, dobandit prin Lege, cota actuala 1/1, cota initiala 1/1	A1
	1) **DISTRIBUȚIE ENERGIE OLTENIA S.A.**, CIF:14491102	

C. Partea III. SARCINI .

Inscrieri privind dezmembramintele dreptului de proprietate, drepturi reale de garanţie şi sarcini	Referinţe
NU SUNT	

Neutilizabil în circuitul civil

Anexa Nr. 1 La Partea I

Teren

Nr cadastral	Suprafaţa (mp)*	Observaţii / Referinţe
	1	

* Suprafaţa este determinată in planul de proiecţie Stereo 70.

DETALII LINIARE IMOBIL



Date referitoare la teren

Crt	Categorie folosinţă	Intra vilan	Suprafaţa (mp)	Tarla	Parcelă	Nr. topo	Observaţii / Referinţe
1	curti constructii	NU	1	84	20/1	-	

Date referitoare la construcţii

Crt	Număr	Destinaţie construcţie	Supraf. (mp)	Situaţie juridică	Observaţii / Referinţe
A1.1		constructii industriale si edilitare	1	Fara acte	Nr. niveluri:1; S. construita la sol:1 mp; STALP

Lungime Segmente
1) Valorile lungimilor segmentelor sunt obţinute din proiecţie în plan.

Punct început	X / Y	Punct sfârşit	X / Y	Lungime segment (** (m)
1	546.548,243 310.092,2	2	546.549,443 310.092,2	1.2
2	546.549,443 310.092,2	3	546.549,443 310.093,4	1.2
3	546.549,443 310.093,4	4	546.548,243 310.093,4	1.2

Document care conţine date cu caracter personal, protejat de prevederile Regulamentului (UE) nr. 679/2016 şi Legii 190/2018

Punct început	X / Y	Punct sfârşit	X / Y	Lungime segment (** (m)
4	546.548,243 310.093,4	1	546.548,243 310.092,2	1.2

** Lungimile segmentelor sunt determinate în planul de proiecţie Stereo 70 şi sunt rotunjite la 1 milimetru.
*** Distanţa dintre puncte este formată din segmente cumulate ce sunt mai mici decât valoarea 1 milimetru.

Neutilizabil in circuitul civil

DATE DESPRE IMOBILUL NR. 60238

Oficiul de Cadastru şi Publicitate Imobiliară TELEORMAN
Biroul de Cadastru şi Publicitate Imobiliară Videle

A. Partea I. Descrierea imobilului

TEREN Extravilan

Adresa: Jud. Teleorman

Nr. Crt	Nr cadastral Nr. topografic	Suprafaţa* (mp)	Observaţii / Referinţe
A1		1	Sector cadastral:15 Teren neimprejmuit;

B. Partea II. Proprietari şi acte

Inscrieri privitoare la dreptul de proprietate şi alte drepturi reale		Referinţe
/		
Act Normativ nr. 123, din 10/07/2012 emis de PARLAMENTUL ROMÂNIEI;		
B1	Intabulare, drept de PROPRIETATE, dobandit prin Lege, cota actuala 1/1, cota initiala 1/1	A1
	1) **STATUL ROMÂN**, CIF:9999999999999	
Act Administrativ nr. 6, din 20/06/2005 emis de MINISTERUL ECONOMIEI ȘI COMERȚULUI;		
B2	Intabulare, drept de CONCESIUNE, dobandit prin Lege, cota actuala 1/1, cota initiala 1/1	A1
	1) **DISTRIBUȚIE ENERGIE OLTENIA S.A.**, CIF:14491102	

C. Partea III. SARCINI .

Inscrieri privind dezmembramintele dreptului de proprietate, drepturi reale de garanţie şi sarcini	Referinţe
NU SUNT	

Neutilizabil în circuitul civil

Anexa Nr. 1 La Partea I

Teren

Nr cadastral	Suprafaţa (mp)*	Observaţii / Referinţe
	1	

* Suprafaţa este determinată in planul de proiecţie Stereo 70.

DETALII LINIARE IMOBIL



Date referitoare la teren

Crt	Categorie folosinţă	Intra vilan	Suprafaţa (mp)	Tarla	Parcelă	Nr. topo	Observaţii / Referinţe
1	curti constructii	NU	1	84	16/1	-	

Date referitoare la construcţii

Crt	Număr	Destinaţie construcţie	Supraf. (mp)	Situaţie juridică	Observaţii / Referinţe
A1.1		constructii industriale si edilitare	1	Fara acte	Nr. niveluri:1; S. construita la sol:1 mp; STALP

Lungime Segmente
1) Valorile lungimilor segmentelor sunt obţinute din proiecţie în plan.

Punct început	X / Y	Punct sfârşit	X / Y	Lungime segment (** (m)
1	546.454,899 310.074,008	2	546.456,099 310.074,008	1.2
2	546.456,099 310.074,008	3	546.456,099 310.075,208	1.2
3	546.456,099 310.075,208	4	546.454,899 310.075,208	1.2

Document care conţine date cu caracter personal, protejat de prevederile Regulamentului (UE) nr. 679/2016 şi Legii 190/2018

Punct început	X / Y	Punct sfârşit	X / Y	Lungime segment (** (m)
4	546.454,899 310.075,208	1	546.454,899 310.074,008	1.2

** Lungimile segmentelor sunt determinate în planul de proiecţie Stereo 70 şi sunt rotunjite la 1 milimetru.
*** Distanţa dintre puncte este formată din segmente cumulate ce sunt mai mici decât valoarea 1 milimetru.

Neutilizabil in circuitul civil

DATE DESPRE IMOBILUL NR. 60239

Oficiul de Cadastru şi Publicitate Imobiliară TELEORMAN
Biroul de Cadastru şi Publicitate Imobiliară Videle

A. Partea I. Descrierea imobilului

TEREN Extravilan

Adresa: Jud. Teleorman

Nr. Crt	Nr cadastral Nr. topografic	Suprafaţa* (mp)	Observaţii / Referinţe
A1		1	Sector cadastral:15 Teren neimprejmuit;

B. Partea II. Proprietari şi acte

Inscrieri privitoare la dreptul de proprietate şi alte drepturi reale		Referinţe
/		
Act Normativ nr. 123, din 10/07/2012 emis de PARLAMENTUL ROMÂNIEI;		
B1	Intabulare, drept de PROPRIETATE, dobandit prin Lege, cota actuala 1/1, cota initiala 1/1	A1
	1) **STATUL ROMÂN**, CIF:9999999999999	
Act Administrativ nr. 6, din 20/06/2005 emis de MINISTERUL ECONOMIEI ȘI COMERȚULUI;		
B2	Intabulare, drept de CONCESIUNE, dobandit prin Lege, cota actuala 1/1, cota initiala 1/1	A1
	1) **DISTRIBUȚIE ENERGIE OLTENIA S.A.**, CIF:14491102	

C. Partea III. SARCINI .

Inscrieri privind dezmembramintele dreptului de proprietate, drepturi reale de garanţie şi sarcini	Referinţe
NU SUNT	

Neutilizabil în circuitul civil

Anexa Nr. 1 La Partea I

Teren

Nr cadastral	Suprafaţa (mp)*	Observaţii / Referinţe
	1	

* Suprafaţa este determinată in planul de proiecţie Stereo 70.

DETALII LINIARE IMOBIL



Date referitoare la teren

Crt	Categorie folosinţă	Intra vilan	Suprafaţa (mp)	Tarla	Parcelă	Nr. topo	Observaţii / Referinţe
1	curti constructii	NU	1	84	789/5/1	-	

Date referitoare la construcţii

Crt	Număr	Destinaţie construcţie	Supraf. (mp)	Situaţie juridică	Observaţii / Referinţe
A1.1		constructii industriale si edilitare	1	Fara acte	Nr. niveluri:1; S. construita la sol:1 mp; STALP

Lungime Segmente
1) Valorile lungimilor segmentelor sunt obţinute din proiecţie în plan.

Punct început	X / Y	Punct sfârşit	X / Y	Lungime segment (** (m)
1	546.360,001 310.055,153	2	546.361,201 310.055,153	1.2
2	546.361,201 310.055,153	3	546.361,201 310.056,353	1.2
3	546.361,201 310.056,353	4	546.360,001 310.056,353	1.2

Document care conţine date cu caracter personal, protejat de prevederile Regulamentului (UE) nr. 679/2016 şi Legii 190/2018

Punct început	X / Y	Punct sfârşit	X / Y	Lungime segment (** (m)
4	546.360,001 310.056,353	1	546.360,001 310.055,153	1.2

** Lungimile segmentelor sunt determinate în planul de proiecţie Stereo 70 şi sunt rotunjite la 1 milimetru.
*** Distanţa dintre puncte este formată din segmente cumulate ce sunt mai mici decât valoarea 1 milimetru.

Neutilizabil in circuitul civil

DATE DESPRE IMOBILUL NR. 60240

Oficiul de Cadastru şi Publicitate Imobiliară TELEORMAN
Biroul de Cadastru şi Publicitate Imobiliară Videle

A. Partea I. Descrierea imobilului

TEREN Extravilan

Adresa: Jud. Teleorman

Nr. Crt	Nr cadastral Nr. topografic	Suprafaţa* (mp)	Observaţii / Referinţe
A1		12.571	Sector cadastral:15 Teren neimprejmuit;

B. Partea II. Proprietari şi acte

Inscrieri privitoare la dreptul de proprietate şi alte drepturi reale		Referinţe
/		
Act Administrativ nr. 9002421, din 22/09/2006 emis de CJSDPAT TELEORMAN;		
B1	Intabulare, drept de PROPRIETATELegea 18/1991, dobandit prin Reconstituire, cota actuala 1/1, cota initiala 1/1	A1
	1) **BALAREANU VIORICA** 2) **PODEANU GHERGHINA** 3) **MILITARU ALEXANDRINA** 4) **MILITARU MARIN** 5) **MILITARU NICOLAE**	

C. Partea III. SARCINI .

Inscrieri privind dezmembramintele dreptului de proprietate, drepturi reale de garanţie şi sarcini	Referinţe
NU SUNT	

Neutilizabil în circuitul civil

Anexa Nr. 1 La Partea I

Teren

Nr cadastral	Suprafaţa (mp)*	Observaţii / Referinţe
	12.571	

* Suprafaţa este determinată in planul de proiecţie Stereo 70.

DETALII LINIARE IMOBIL



Date referitoare la teren

Crt	Categorie folosinţă	Intra vilan	Suprafaţa (mp)	Tarla	Parcelă	Nr. topo	Observaţii / Referinţe
1	arabil	NU	12.571	84	14	-	

Lungime Segmente
1) Valorile lungimilor segmentelor sunt obţinute din proiecţie în plan.

Punct început	X / Y	Punct sfârşit	X / Y	Lungime segment (** (m)
1	546.346,364 310.054,605	2	546.340,706 310.029,394	25.838
2	546.340,706 310.029,394	3	546.528,564 309.987,465	192.48
3	546.528,564 309.987,465	4	546.528,243 309.990,089	2.644
4	546.528,243 309.990,089	5	546.531,381 309.990,434	3.157
5	546.531,381 309.990,434	6	546.531,884 309.986,724	3.744

Document care conţine date cu caracter personal, protejat de prevederile Regulamentului (UE) nr. 679/2016 şi Legii 190/2018

Punct început	X / Y	Punct sfârşit	X / Y	Lungime segment (** (m)
6	546.531,884 309.986,724	7	546.816,956 309.923,098	292.086
7	546.816,956 309.923,098	8	546.820,568 309.948,766	25.921
8	546.820,568 309.948,766	1	546.346,364 310.054,605	485.872

** Lungimile segmentelor sunt determinate în planul de proiecţie Stereo 70 şi sunt rotunjite la 1 milimetru.
*** Distanţa dintre puncte este formată din segmente cumulate ce sunt mai mici decât valoarea 1 milimetru.

Neutilizabil in circuitul civil

DATE DESPRE IMOBILUL NR. 60241

Oficiul de Cadastru şi Publicitate Imobiliară TELEORMAN
Biroul de Cadastru şi Publicitate Imobiliară Videle

A. Partea I. Descrierea imobilului

TEREN Extravilan

Adresa: Jud. Teleorman

Nr. Crt	Nr cadastral Nr. topografic	Suprafaţa* (mp)	Observaţii / Referinţe
A1		10.000	Sector cadastral:15 Teren neimprejmuit;

B. Partea II. Proprietari şi acte

Inscrieri privitoare la dreptul de proprietate şi alte drepturi reale		Referinţe
/		
Act Administrativ nr. 902912, din 09/08/2002 emis de CJSDPAT TELEORMAN;		
B1	Intabulare, drept de PROPRIETATE, Legea 18/1991, dobandit prin Reconstituire, cota actuala 1/1, cota initiala 1/1	A1
	1) **MILITARU RADA**	

C. Partea III. SARCINI .

Inscrieri privind dezmembramintele dreptului de proprietate, drepturi reale de garanţie şi sarcini	Referinţe
NU SUNT	

Neutilizabil în circuitul civil

Anexa Nr. 1 La Partea I

Teren

Nr cadastral	Suprafaţa (mp)*	Observaţii / Referinţe
	10.000	

* Suprafaţa este determinată in planul de proiecţie Stereo 70.

DETALII LINIARE IMOBIL



Date referitoare la teren

Crt	Categorie folosinţă	Intra vilan	Suprafaţa (mp)	Tarla	Parcelă	Nr. topo	Observaţii / Referinţe
1	arabil	NU	10.000	84	789/5	-	identic cu tarla 84/4

Lungime Segmente
1) Valorile lungimilor segmentelor sunt obţinute din proiecţie în plan.

Punct început	X / Y	Punct sfârşit	X / Y	Lungime segment (** (m)
1	546.350,88 310.074,727	2	546.346,364 310.054,605	20.623
2	546.346,364 310.054,605	3	546.820,568 309.948,766	485.872
3	546.820,568 309.948,766	4	546.823,141 309.967,048	18.462
4	546.823,141 309.967,048	5	546.823,721 309.969,192	2.221
5	546.823,721 309.969,192	6	546.350,88 310.074,727	484.475

Document care conţine date cu caracter personal, protejat de prevederile Regulamentului (UE) nr. 679/2016 şi Legii 190/2018

Punct început	X / Y	Punct sfârşit	X / Y	Lungime segment (** (m)
6	546.350,88 310.074,727	7	546.360,001 310.055,153	21.595
7	546.360,001 310.055,153	8	546.360,001 310.056,353	1.2
8	546.360,001 310.056,353	9	546.361,201 310.056,353	1.2
9	546.361,201 310.056,353	10	546.361,201 310.055,153	1.2
10	546.361,201 310.055,153	11	546.360,001 310.055,153	1.2
11	546.360,001 310.055,153	12	546.632,721 310.005,66	277.175
12	546.632,721 310.005,66	13	546.632,721 310.006,86	1.2
13	546.632,721 310.006,86	14	546.633,921 310.006,86	1.2
14	546.633,921 310.006,86	15	546.633,921 310.005,66	1.2
15	546.633,921 310.005,66	1	546.632,721 310.005,66	1.2

**** Lungimile segmentelor sunt determinate în planul de proiecţie Stereo 70 şi sunt rotunjite la 1 milimetru.**
***** Distanţa dintre puncte este formată din segmente cumulate ce sunt mai mici decât valoarea 1 milimetru.**

Neutilizabil în circuitul civil

DATE DESPRE IMOBILUL NR. 60242

Oficiul de Cadastru şi Publicitate Imobiliară TELEORMAN
Biroul de Cadastru şi Publicitate Imobiliară Videle

A. Partea I. Descrierea imobilului

TEREN Extravilan

Adresa: Jud. Teleorman

Nr. Crt	Nr cadastral Nr. topografic	Suprafaţa* (mp)	Observaţii / Referinţe
A1	26965	6.318	Sector cadastral:15 Teren neimprejmuit;

B. Partea II. Proprietari şi acte

Inscrieri privitoare la dreptul de proprietate şi alte drepturi reale		Referinţe
10245 / 15/03/2024		
Act Notarial nr. 261, din 11/03/2024 emis de ALEXE ILEANA (Contract de vanzare cumparare aut.nr);		
B2	Intabulare, drept de PROPRIETATEcu titlul de drept cumparare,bun comun, dobandit prin Conventie, cota actuala 1/1, cota initiala 1/1	A1
	1) **ZUGRAVU IOANA** 2) **PARVAN NICOLAE**	

C. Partea III. SARCINI .

Inscrieri privind dezmembramintele dreptului de proprietate, drepturi reale de garanţie şi sarcini	Referinţe
NU SUNT	

Neutilizabil în circuitul civil

Anexa Nr. 1 La Partea I

Teren

Nr cadastral	Suprafaţa (mp)*	Observaţii / Referinţe
26965	6.318	

* Suprafaţa este determinată in planul de proiecţie Stereo 70.

DETALII LINIARE IMOBIL

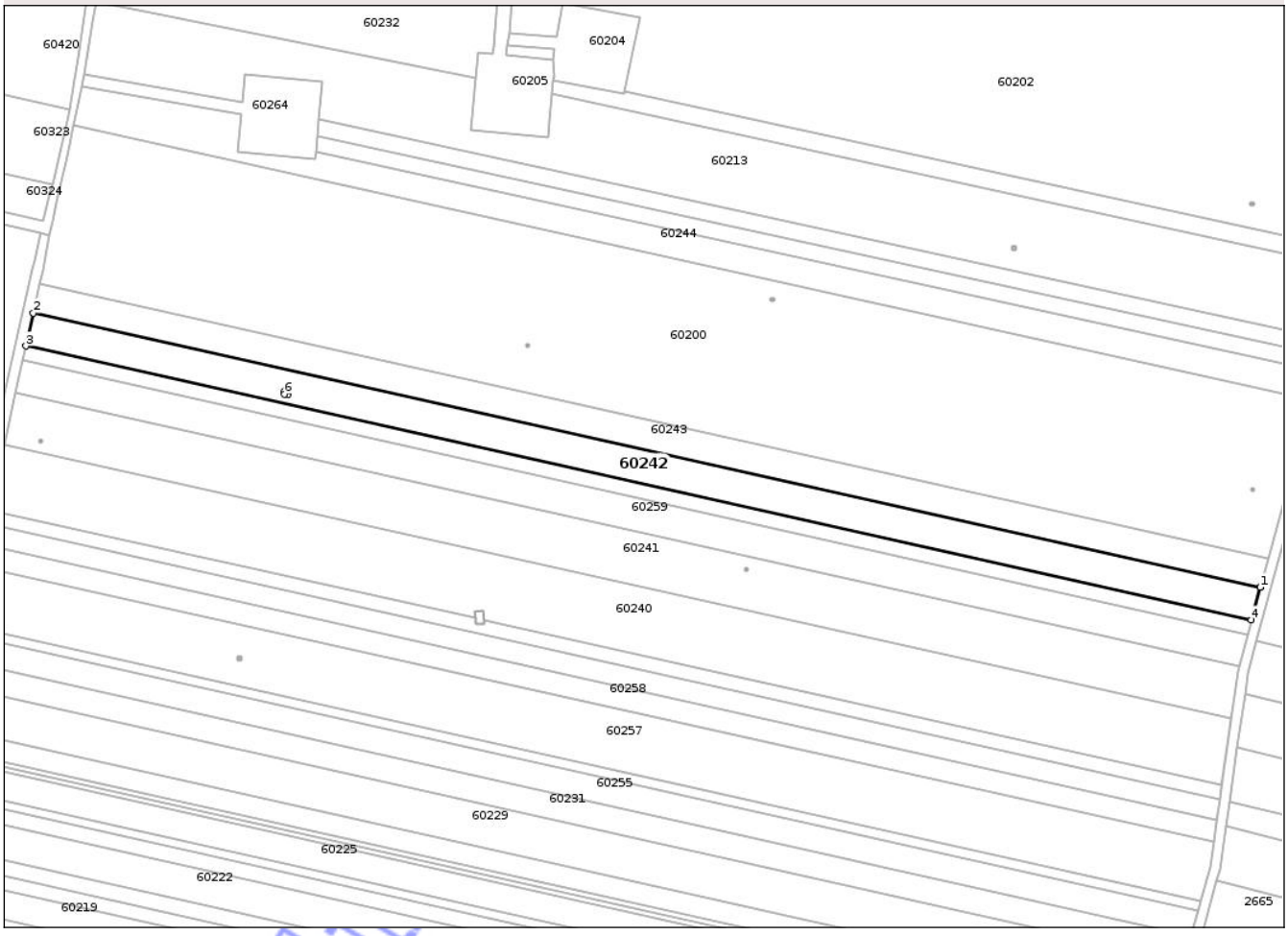

Date referitoare la teren

Crt	Categorie folosinţă	Intra vilan	Suprafaţa (mp)	Tarla	Parcelă	Nr. topo	Observaţii / Referinţe
1	arabil	NU	6.318	84	16	-	identic cu tarla 84/3

Lungime Segmente

1) Valorile lungimilor segmentelor sunt obţinute din proiecţie în plan.

Punct început	X / Y	Punct sfârşit	X / Y	Lungime segment (** (m)
1	546.831,897 309.999,41	2	546.357,729 310.105,241	485.835
2	546.357,729 310.105,241	3	546.354,878 310.092,542	13.015
3	546.354,878 310.092,542	4	546.828,495 309.986,834	485.27
4	546.828,495 309.986,834	5	546.831,897 309.999,41	13.028
5	546.831,897 309.999,41	6	546.454,899 310.074,008	384.308

Document care conţine date cu caracter personal, protejat de prevederile Regulamentului (UE) nr. 679/2016 şi Legii 190/2018

Punct început	X / Y	Punct sfârşit	X / Y	Lungime segment (** (m)
6	546.454,899 310.074,008	7	546.454,899 310.075,208	1.2
7	546.454,899 310.075,208	8	546.456,099 310.075,208	1.2
8	546.456,099 310.075,208	9	546.456,099 310.074,008	1.2
9	546.456,099 310.074,008	1	546.454,899 310.074,008	1.2

**** Lungimile segmentelor sunt determinate în planul de proiecţie Stereo 70 şi sunt rotunjite la 1 milimetru.**
***** Distanţa dintre puncte este formată din segmente cumulate ce sunt mai mici decât valoarea 1 milimetru.**

Neutilizabil in circuitul civil

DATE DESPRE IMOBILUL NR. 60243

Oficiul de Cadastru şi Publicitate Imobiliară TELEORMAN
Biroul de Cadastru şi Publicitate Imobiliară Videle

A. Partea I. Descrierea imobilului

TEREN Extravilan

Adresa: Jud. Teleorman

Nr. Crt	Nr cadastral Nr. topografic	Suprafaţa* (mp)	Observaţii / Referinţe
A1	23627	5.559	Sector cadastral:15 Teren neimprejmuit;

B. Partea II. Proprietari şi acte

Inscrieri privitoare la dreptul de proprietate şi alte drepturi reale		Referinţe
33794 / 27/11/2025		
Act Notarial nr. contract de vânzare aut. 1455, din 25/11/2025 emis de CIUBOTARU RALUCA ELENA;		
B3	Intabulare, drept de PROPRIETATE, dobandit prin Conventie, cota actuala 1/1, cota initiala 1/1	A1
	1) **AVOSEM SRL**, CIF:14258493	

C. Partea III. SARCINI .

Inscrieri privind dezmembramintele dreptului de proprietate, drepturi reale de garanţie şi sarcini	Referinţe
NU SUNT	

Neutilizabil în circuitul civil

Anexa Nr. 1 La Partea I

Teren

Nr cadastral	Suprafaţa (mp)*	Observaţii / Referinţe
23627	5.559	

* Suprafaţa este determinată in planul de proiecţie Stereo 70.

DETALII LINIARE IMOBIL



Date referitoare la teren

Crt	Categorie folosinţă	Intra vilan	Suprafaţa (mp)	Tarla	Parcelă	Nr. topo	Observaţii / Referinţe
1	arabil	NU	5.559	84	-	-	

Lungime Segmente

1) Valorile lungimilor segmentelor sunt obţinute din proiecţie în plan.

Punct început	X / Y	Punct sfârşit	X / Y	Lungime segment (** (m)
1	546.357,729 310.105,241	2	546.831,897 309.999,41	485.835
2	546.831,897 309.999,41	3	546.834,887 310.010,46	11.447
3	546.834,887 310.010,46	4	546.360,233 310.116,4	486.333
4	546.360,233 310.116,4	1	546.357,729 310.105,241	11.436

**** Lungimile segmentelor sunt determinate în planul de proiecţie Stereo 70 şi sunt rotunjite la 1 milimetru.**

Document care conţine date cu caracter personal, protejat de prevederile Regulamentului (UE) nr. 679/2016 şi Legii 190/2018

***** Distanţa dintre puncte este formată din segmente cumulate ce sunt mai mici decât valoarea 1 milimetru.**

Neutilizabil in circuitul civil

DATE DESPRE IMOBILUL NR. 60244

Oficiul de Cadastru şi Publicitate Imobiliară TELEORMAN
Biroul de Cadastru şi Publicitate Imobiliară Videle

A. Partea I. Descrierea imobilului

TEREN Extravilan

Adresa: Jud. Teleorman

Nr. Crt	Nr cadastral Nr. topografic	Suprafaţa* (mp)	Observaţii / Referinţe
A1	26974	5.517	Sector cadastral:15 Teren neimprejmuit;

B. Partea II. Proprietari şi acte

Inscrieri privitoare la dreptul de proprietate şi alte drepturi reale		Referinţe
29010 / 03/07/2023		
Act Notarial nr. 878, din 30/06/2023 emis de BIN ALEXE ILEANA (Contract de vânzare cumpărare aut. nr);		
B2	Intabulare, drept de PROPRIETATEcu titlu de cumpărare, bun comun, dobandit prin Conventie, cota actuala 1/1, cota initiala 1/1	A1
	1) **ZUGRAVU IOANA** 2) **PARVAN NICOLAE**	

C. Partea III. SARCINI .

Inscrieri privind dezmembramintele dreptului de proprietate, drepturi reale de garanţie şi sarcini	Referinţe
NU SUNT	

Neutilizabil în circuitul civil

Anexa Nr. 1 La Partea I

Teren

Nr cadastral	Suprafaţa (mp)*	Observaţii / Referinţe
26974	5.517	

* Suprafaţa este determinată in planul de proiecţie Stereo 70.

DETALII LINIARE IMOBIL

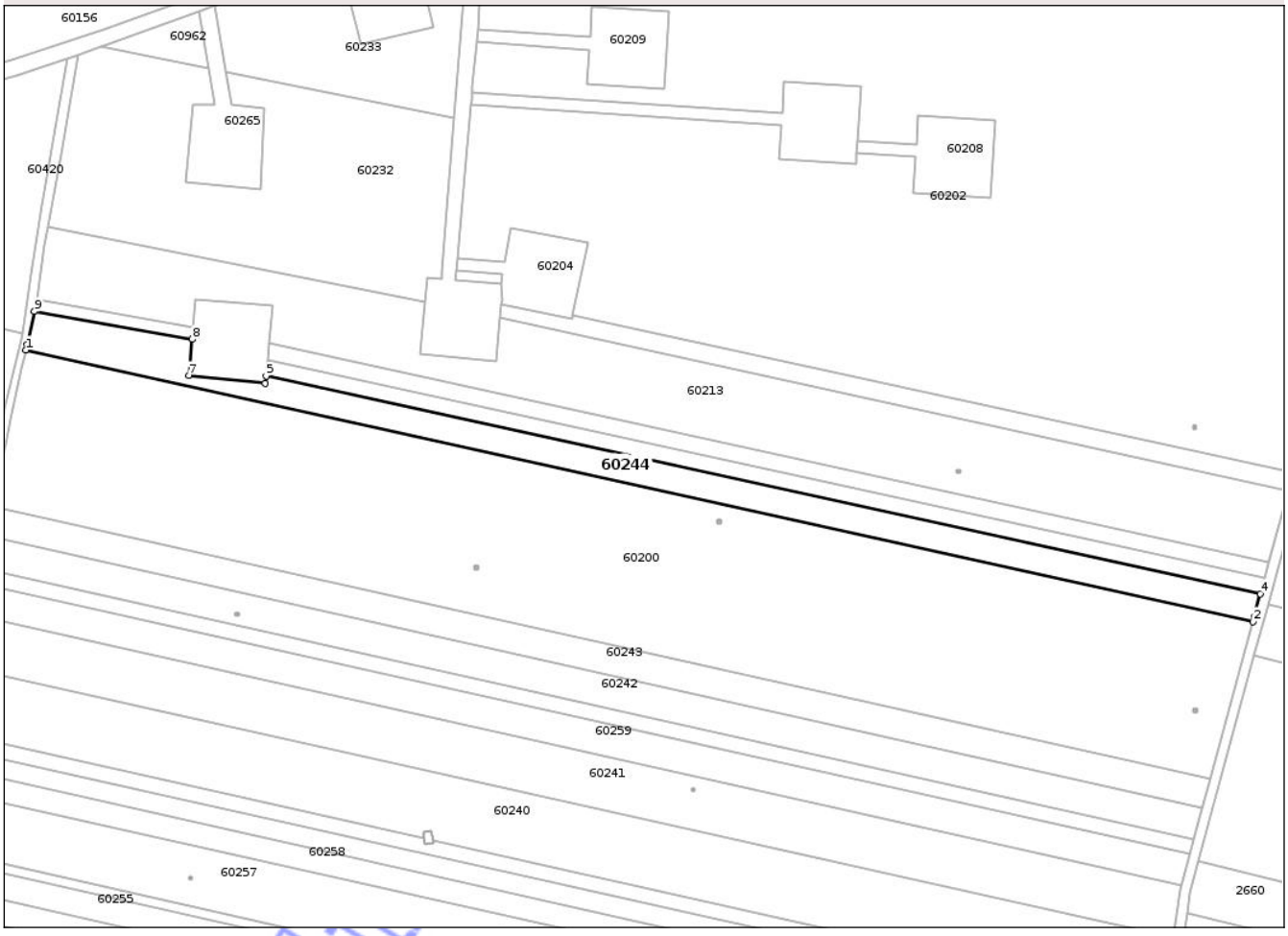

Date referitoare la teren

Crt	Categorie folosinţă	Intra vilan	Suprafaţa (mp)	Tarla	Parcelă	Nr. topo	Observaţii / Referinţe
1	arabil	NU	5.517	84	22	-	identic cu tarla 84/1

Lungime Segmente
1) Valorile lungimilor segmentelor sunt obţinute din proiecţie în plan.

Punct început	X / Y	Punct sfârşit	X / Y	Lungime segment (** (m)
1	546.373,238 310.177,542	2	546.851,468 310.071,737	489.794
2	546.851,468 310.071,737	3	546.851,996 310.073,69	2.023
3	546.851,996 310.073,69	4	546.854,416 310.082,635	9.267
4	546.854,416 310.082,635	5	546.466,862 310.167,398	396.715
5	546.466,862 310.167,398	6	546.466,607 310.164,58	2.83

Document care conţine date cu caracter personal, protejat de prevederile Regulamentului (UE) nr. 679/2016 şi Legii 190/2018

Punct început	X / Y	Punct sfârşit	X / Y	Lungime segment (** (m)
6	546.466,607 310.164,58	7	546.436,763 310.167,643	30.001
7	546.436,763 310.167,643	8	546.438,07 310.181,776	14.193
8	546.438,07 310.181,776	9	546.376,502 310.192,599	62.512
9	546.376,502 310.192,599	10	546.373,67 310.179,537	13.365
10	546.373,67 310.179,537	1	546.373,238 310.177,542	2.041

**** Lungimile segmentelor sunt determinate în planul de proiecţie Stereo 70 şi sunt rotunjite la 1 milimetru.**
***** Distanţa dintre puncte este formată din segmente cumulate ce sunt mai mici decât valoarea 1 milimetru.**

Neutilizabil in circuitul civil

DATE DESPRE IMOBILUL NR. 60245

Oficiul de Cadastru şi Publicitate Imobiliară TELEORMAN
Biroul de Cadastru şi Publicitate Imobiliară Videle

A. Partea I. Descrierea imobilului

TEREN Extravilan

Adresa: Jud. Teleorman

Nr. Crt	Nr cadastral Nr. topografic	Suprafaţa* (mp)	Observaţii / Referinţe
A1		Din acte: 5.067 Masurata: 2.533	Sector cadastral:15 Teren neimprejmuit;

B. Partea II. Proprietari şi acte

Inscrieri privitoare la dreptul de proprietate şi alte drepturi reale		Referinţe
/		
Act Administrativ nr. 09-00542, din 01/01/1995 emis de CJSDPAT TELEORMAN;		
B1	Intabulare, drept de PROPRIETATELegea 18/1991, dobandit prin Reconstituire, cota actuala 1/1, cota initiala 1/1	A1
	1) **NASTASE MARIA** 2) **CIOCA VALER**	

C. Partea III. SARCINI .

Inscrieri privind dezmembramintele dreptului de proprietate, drepturi reale de garanţie şi sarcini	Referinţe
NU SUNT	

Neutilizabil în circuitul civil

Anexa Nr. 1 La Partea I

Teren

Nr cadastral	Suprafaţa (mp)*	Observaţii / Referinţe
	Din acte: 5.067 Masurata: 2.533	

* Suprafaţa este determinată in planul de proiecţie Stereo 70.

DETALII LINIARE IMOBIL

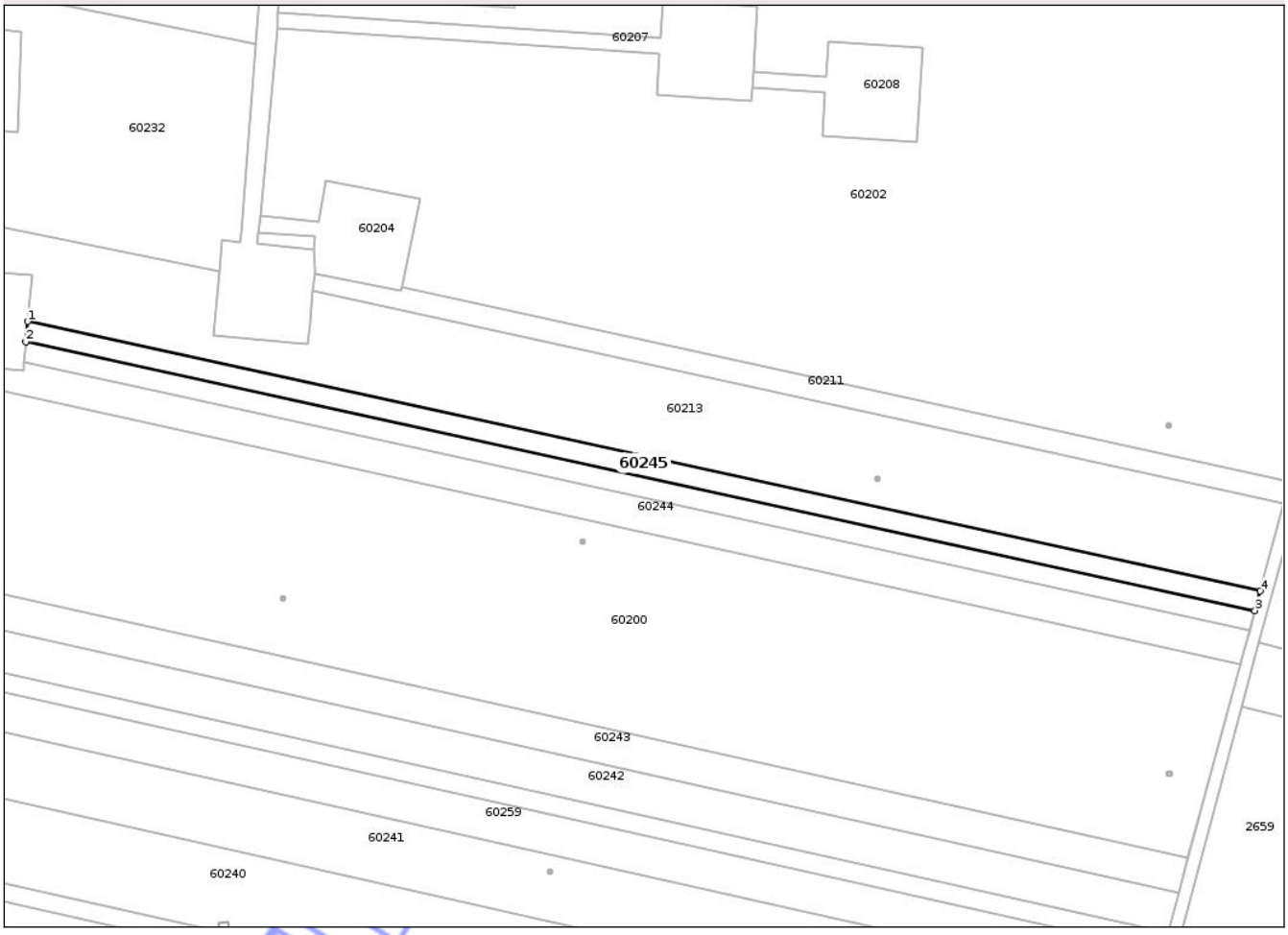

Date referitoare la teren

Crt	Categorie folosinţă	Intra vilan	Suprafaţa (mp)	Tarla	Parcelă	Nr. topo	Observaţii / Referinţe
1	arabil	NU	2.533	84	22	-	identic cu tarla 84/4

Lungime Segmente

1) Valorile lungimilor segmentelor sunt obţinute din proiecţie în plan.

Punct început	X / Y	Punct sfârşit	X / Y	Lungime segment (** (m)
1	546.468,021 310.180,168	2	546.467,442 310.173,786	6.408
2	546.467,442 310.173,786	3	546.856,088 310.088,813	397.827
3	546.856,088 310.088,813	4	546.857,751 310.094,958	6.366
4	546.857,751 310.094,958	1	546.468,021 310.180,168	398.936

Document care conţine date cu caracter personal, protejat de prevederile Regulamentului (UE) nr. 679/2016 şi Legii 190/2018

**** Lungimile segmentelor sunt determinate în planul de proiecţie Stereo 70 şi sunt rotunjite la 1 milimetru.**
***** Distanţa dintre puncte este formată din segmente cumulate ce sunt mai mici decât valoarea 1 milimetru.**

Neutilizabil in circuitul civil

DATE DESPRE IMOBILUL NR. 60246

Oficiul de Cadastru şi Publicitate Imobiliară TELEORMAN
Biroul de Cadastru şi Publicitate Imobiliară Videle

A. Partea I. Descrierea imobilului

TEREN Extravilan

Adresa: Jud. Teleorman

Nr. Crt	Nr cadastral Nr. topografic	Suprafaţa* (mp)	Observaţii / Referinţe
A1		16	Sector cadastral:15 Teren neimprejmuit;

B. Partea II. Proprietari şi acte

Inscrieri privitoare la dreptul de proprietate şi alte drepturi reale		Referinţe
/		
Act Normativ nr. 123, din 10/07/2012 emis de PARLAMENTUL ROMÂNIEI;		
B1	Intabulare, drept de PROPRIETATE, dobandit prin Lege, cota actuala 1/1, cota initiala 1/1	A1
	1) **STATUL ROMÂN**, CIF:9999999999999	
Act Administrativ nr. 6, din 20/06/2005 emis de MINISTERUL ECONOMIEI ȘI COMERȚULUI;		
B2	Intabulare, drept de CONCESIUNE, dobandit prin Lege, cota actuala 1/1, cota initiala 1/1	A1
	1) **DISTRIBUȚIE ENERGIE OLTENIA S.A.**, CIF:14491102	

C. Partea III. SARCINI .

Inscrieri privind dezmembramintele dreptului de proprietate, drepturi reale de garanţie şi sarcini	Referinţe
NU SUNT	

Neutilizabil în circuitul civil

Anexa Nr. 1 La Partea I

Teren

Nr cadastral	Suprafaţa (mp)*	Observaţii / Referinţe
	16	

* Suprafaţa este determinată in planul de proiecţie Stereo 70.

DETALII LINIARE IMOBIL

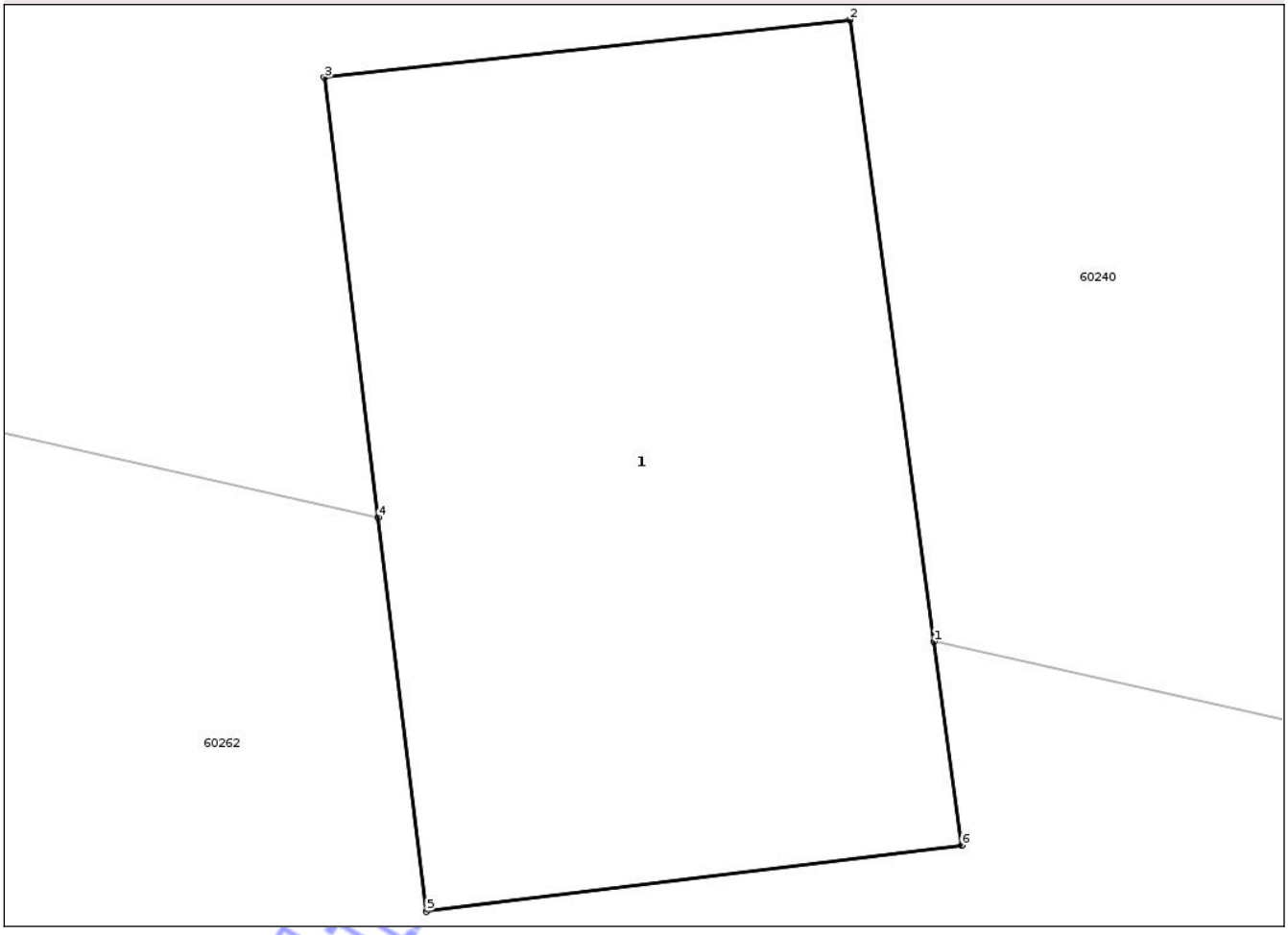

Date referitoare la teren

Crt	Categorie folosinţă	Intra vilan	Suprafaţa (mp)	Tarla	Parcelă	Nr. topo	Observaţii / Referinţe
1	curti constructii	NU	16	84	14/1	-	

Date referitoare la construcţii

Crt	Număr	Destinaţie construcţie	Supraf. (mp)	Situaţie juridică	Observaţii / Referinţe
A1.1		constructii industriale si edilitare	16	Fara acte	Nr. niveluri:1; S. construita la sol:16 mp; STALP

Lungime Segmente
1) Valorile lungimilor segmentelor sunt obţinute din proiecţie în plan.

Punct început	X / Y	Punct sfârşit	X / Y	Lungime segment (** (m)
1	546.531,884 309.986,724	2	546.531,381 309.990,434	3.744
2	546.531,381 309.990,434	3	546.528,243 309.990,089	3.157
3	546.528,243 309.990,089	4	546.528,564 309.987,465	2.644

Document care conţine date cu caracter personal, protejat de prevederile Regulamentului (UE) nr. 679/2016 şi Legii 190/2018

Punct început	X / Y	Punct sfârşit	X / Y	Lungime segment (** (m)
4	546.528,564 309.987,465	5	546.528,851 309.985,114	2.368
5	546.528,851 309.985,114	6	546.532,049 309.985,509	3.222
6	546.532,049 309.985,509	1	546.531,884 309.986,724	1.226

** Lungimile segmentelor sunt determinate în planul de proiecţie Stereo 70 şi sunt rotunjite la 1 milimetru.
*** Distanţa dintre puncte este formată din segmente cumulate ce sunt mai mici decât valoarea 1 milimetru.

Neutilizabil in circuitul civil

DATE DESPRE IMOBILUL NR. 60247

Oficiul de Cadastru şi Publicitate Imobiliară TELEORMAN
Biroul de Cadastru şi Publicitate Imobiliară Videle

A. Partea I. Descrierea imobilului

TEREN Extravilan

Adresa: Jud. Teleorman

Nr. Crt	Nr cadastral Nr. topografic	Suprafaţa* (mp)	Observaţii / Referinţe
A1		1	Sector cadastral:15 Teren neimprejmuit;

B. Partea II. Proprietari şi acte

Inscrieri privitoare la dreptul de proprietate şi alte drepturi reale		Referinţe
/		
Act Normativ nr. 123, din 10/07/2012 emis de PARLAMENTUL ROMÂNIEI;		
B1	Intabulare, drept de PROPRIETATE, dobandit prin Lege, cota actuala 1/1, cota initiala 1/1	A1
	1) **STATUL ROMÂN**, CIF:9999999999999	
Act Administrativ nr. 6, din 20/06/2005 emis de MINISTERUL ECONOMIEI ȘI COMERȚULUI;		
B2	Intabulare, drept de CONCESIUNE, dobandit prin Lege, cota actuala 1/1, cota initiala 1/1	A1
	1) **DISTRIBUȚIE ENERGIE OLTENIA S.A.**, CIF:14491102	

C. Partea III. SARCINI .

Inscrieri privind dezmembramintele dreptului de proprietate, drepturi reale de garanţie şi sarcini	Referinţe
NU SUNT	

Neutilizabil în circuitul civil

Anexa Nr. 1 La Partea I

Teren

Nr cadastral	Suprafaţa (mp)*	Observaţii / Referinţe
	1	

* Suprafaţa este determinată in planul de proiecţie Stereo 70.

DETALII LINIARE IMOBIL



Date referitoare la teren

Crt	Categorie folosinţă	Intra vilan	Suprafaţa (mp)	Tarla	Parcelă	Nr. topo	Observaţii / Referinţe
1	curti constructii	NU	1	84	2-5/1	-	

Date referitoare la construcţii

Crt	Număr	Destinaţie construcţie	Supraf. (mp)	Situaţie juridică	Observaţii / Referinţe
A1.1		constructii industriale si edilitare	1	Fara acte	Nr. niveluri:1; S. construita la sol:1 mp; STALP

Lungime Segmente
1) Valorile lungimilor segmentelor sunt obţinute din proiecţie în plan.

Punct început	X / Y	Punct sfârşit	X / Y	Lungime segment (** (m)
1	546.436,903 309.971,387	2	546.438,103 309.971,387	1.2
2	546.438,103 309.971,387	3	546.438,103 309.972,587	1.2
3	546.438,103 309.972,587	4	546.436,903 309.972,587	1.2

Document care conţine date cu caracter personal, protejat de prevederile Regulamentului (UE) nr. 679/2016 şi Legii 190/2018

Punct început	X / Y	Punct sfârşit	X / Y	Lungime segment (** (m)
4	546.436,903 309.972,587	1	546.436,903 309.971,387	1.2

** Lungimile segmentelor sunt determinate în planul de proiecţie Stereo 70 şi sunt rotunjite la 1 milimetru.
*** Distanţa dintre puncte este formată din segmente cumulate ce sunt mai mici decât valoarea 1 milimetru.

Neutilizabil in circuitul civil

DATE DESPRE IMOBILUL NR. 60248

Oficiul de Cadastru şi Publicitate Imobiliară TELEORMAN
Biroul de Cadastru şi Publicitate Imobiliară Videle

A. Partea I. Descrierea imobilului

TEREN Extravilan

Adresa: Jud. Teleorman

Nr. Crt	Nr cadastral Nr. topografic	Suprafaţa* (mp)	Observaţii / Referinţe
A1	31287	12.392	Sector cadastral:15 Teren neimprejmuit;

B. Partea II. Proprietari şi acte

Inscrieri privitoare la dreptul de proprietate şi alte drepturi reale		Referinţe
36797 / 12/11/2024		
Hotarare Judecatoreasca nr. Sentinta civila nr.757, din 13/10/2023 emis de JUDECĂTORIA VIDELE (Dosar nr. 1433/335/2023; Act Administrativ nr. Titlu de proprietate nr.0902323, din 19/06/1996 emis de CJSDPT TELEORMAN);		
B1	Intabulare, drept de PROPRIETATE, cu titlu de partaj, bun propriu, dobandit prin Hotarare Judecatoreasca, cota actuala 1/1, cota initiala 1/1	A1
	1) **DINU CRISTIAN**	

C. Partea III. SARCINI .

Inscrieri privind dezmembramintele dreptului de proprietate, drepturi reale de garanţie şi sarcini	Referinţe
NU SUNT	

Neutilizabil în circuitul civil

Anexa Nr. 1 La Partea I

Teren

Nr cadastral	Suprafaţa (mp)*	Observaţii / Referinţe
31287	12.392	

* Suprafaţa este determinată in planul de proiecţie Stereo 70.

DETALII LINIARE IMOBIL



Date referitoare la teren

Crt	Categorie folosinţă	Intra vilan	Suprafaţa (mp)	Tarla	Parcelă	Nr. topo	Observaţii / Referinţe
1	arabil	NU	12.392	84	7	-	identic cu tarla 84/2

Lungime Segmente
1) Valorile lungimilor segmentelor sunt obţinute din proiecţie în plan.

Punct început	X / Y	Punct sfârşit	X / Y	Lungime segment (** (m)
1	546.726,686 309.562,387	2	546.733,281 309.587,527	25.991
2	546.733,281 309.587,527	3	546.733,532 309.588,482	0.987
3	546.733,532 309.588,482	4	546.267,855 309.704,8	479.984
4	546.267,855 309.704,8	5	546.262,442 309.680,685	24.715
5	546.262,442 309.680,685	1	546.726,686 309.562,387	479.079

Document care conţine date cu caracter personal, protejat de prevederile Regulamentului (UE) nr. 679/2016 şi Legii 190/2018

**** Lungimile segmentelor sunt determinate în planul de proiecţie Stereo 70 şi sunt rotunjite la 1 milimetru.**
***** Distanţa dintre puncte este formată din segmente cumulate ce sunt mai mici decât valoarea 1 milimetru.**

Neutilizabil in circuitul civil

DATE DESPRE IMOBILUL NR. 60249

Oficiul de Cadastru şi Publicitate Imobiliară TELEORMAN
Biroul de Cadastru şi Publicitate Imobiliară Videle

A. Partea I. Descrierea imobilului

TEREN Extravilan

Adresa: Jud. Teleorman

Nr. Crt	Nr cadastral Nr. topografic	Suprafaţa* (mp)	Observaţii / Referinţe
A1		Din acte: 5.000 Masurata: 3.942	Sector cadastral:15 Teren neimprejmuit;

B. Partea II. Proprietari şi acte

Inscrieri privitoare la dreptul de proprietate şi alte drepturi reale		Referinţe
/		
Act Administrativ nr. 902991, din 15/11/2002 emis de CJSDPAT TELEORMAN;		
B1	Intabulare, drept de PROPRIETATELegea 18/1991, dobandit prin Reconstituire, cota actuala 1/1, cota initiala 1/1	A1
	1) **DRAGUSIN DORINA**	

C. Partea III. SARCINI .

Inscrieri privind dezmembramintele dreptului de proprietate, drepturi reale de garanţie şi sarcini	Referinţe
NU SUNT	

Neutilizabil în circuitul civil

Anexa Nr. 1 La Partea I

Teren

Nr cadastral	Suprafaţa (mp)*	Observaţii / Referinţe
	Din acte: 5.000 Masurata: 3.942	

* Suprafaţa este determinată in planul de proiecţie Stereo 70.

DETALII LINIARE IMOBIL

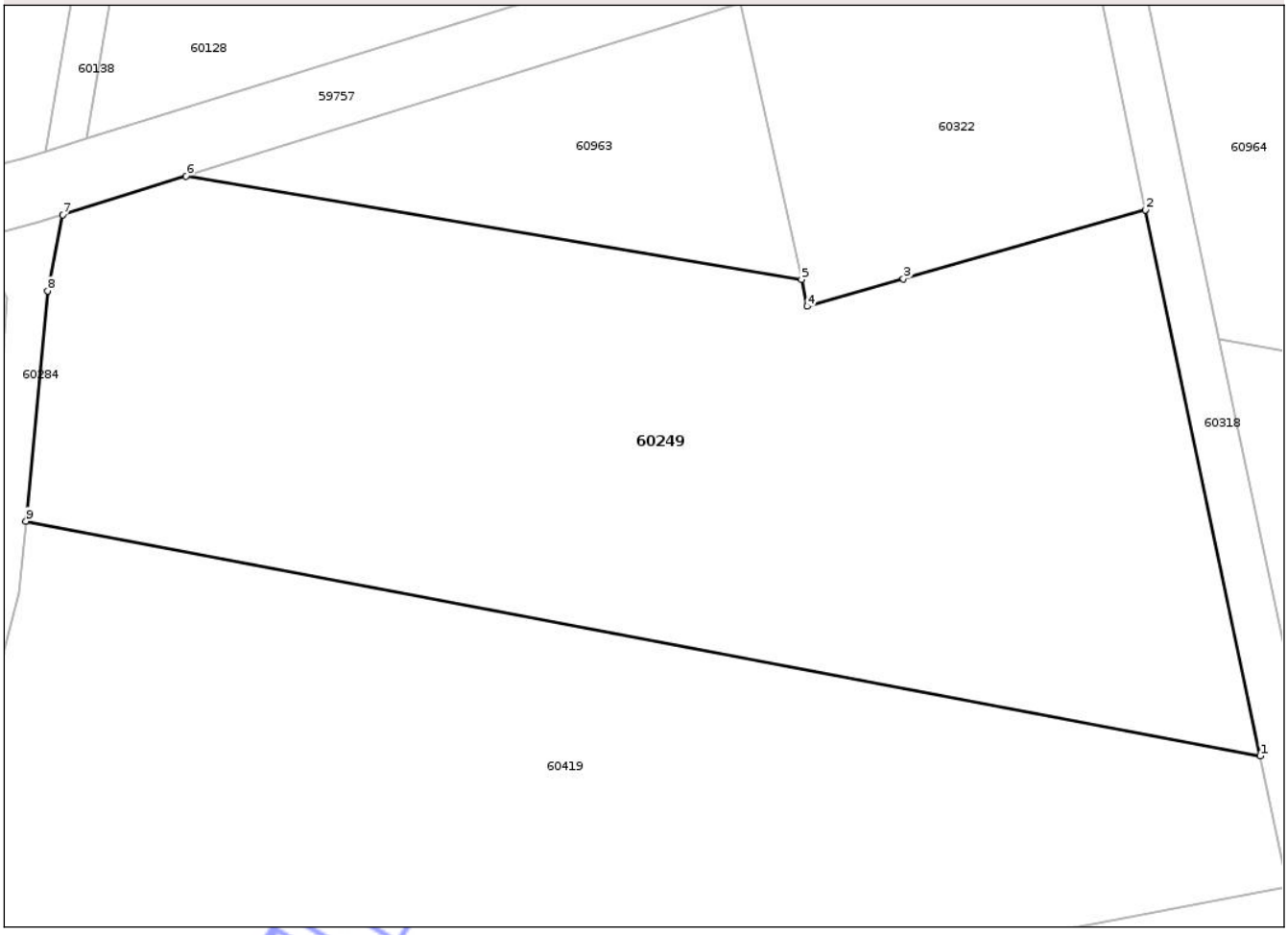

Date referitoare la teren

Crt	Categorie folosinţă	Intra vilan	Suprafaţa (mp)	Tarla	Parcelă	Nr. topo	Observaţii / Referinţe
1	arabil	NU	3.942	84	789/27	-	LOT1; identic cu tarla 85; Imobilul este despărțit de sondă. Diferența de suprafață se regăsește la ID 60965. ID 60249 (P789/27 LOT1 - 3942 mp) + ID 60965 (P789/27 LOT2 - 1058 mp) = 5000 mp

Lungime Segmente

1) Valorile lungimilor segmentelor sunt obţinute din proiecţie în plan.

Punct început	X / Y	Punct sfârşit	X / Y	Lungime segment (** (m)
1	546.258,221 310.168,544	2	546.247,671 310.218,718	51.271
2	546.247,671 310.218,718	3	546.225,426 310.212,373	23.132
3	546.225,426 310.212,373	4	546.216,598 310.209,855	9.18

Document care conține date cu caracter personal, protejat de prevederile Regulamentului (UE) nr. 679/2016 și Legii 190/2018

Punct început	X / Y	Punct sfârşit	X / Y	Lungime segment (** (m)
4	546.216,598 310.209,855	5	546.216,049 310.212,318	2.523
5	546.216,049 310.212,318	6	546.159,497 310.221,809	57.343
6	546.159,497 310.221,809	7	546.148,155 310.218,271	11.881
7	546.148,155 310.218,271	8	546.146,762 310.211,279	7.129
8	546.146,762 310.211,279	9	546.144,781 310.190,112	21.259
9	546.144,781 310.190,112	1	546.258,221 310.168,544	115.472

**** Lungimile segmentelor sunt determinate în planul de proiecţie Stereo 70 şi sunt rotunjite la 1 milimetru.**
***** Distanţa dintre puncte este formată din segmente cumulate ce sunt mai mici decât valoarea 1 milimetru.**

Neutilizabil in circuitul civil

DATE DESPRE IMOBILUL NR. 60250

Oficiul de Cadastru şi Publicitate Imobiliară TELEORMAN
Biroul de Cadastru şi Publicitate Imobiliară Videle

A. Partea I. Descrierea imobilului

TEREN Extravilan

Adresa: Jud. Teleorman

Nr. Crt	Nr cadastral Nr. topografic	Suprafaţa* (mp)	Observaţii / Referinţe
A1		19.800	Sector cadastral:15 Teren neimprejmuit;

B. Partea II. Proprietari şi acte

Inscrieri privitoare la dreptul de proprietate şi alte drepturi reale		Referinţe
/		
Act Administrativ nr. 900027, din 01/01/1995 emis de CJSDPAT TELEORMAN;		
B1	Intabulare, drept de PROPRIETATELegea 18/1991, dobandit prin Reconstituire, cota actuala 1/1, cota initiala 1/1	A1
	1) **TAROIU ELENA** 2) **IORDACHE NASTASE** 3) **ŢĂROIU MARIN**	

C. Partea III. SARCINI .

Inscrieri privind dezmembramintele dreptului de proprietate, drepturi reale de garanţie şi sarcini	Referinţe
NU SUNT	

Neutilizabil în circuitul civil

Anexa Nr. 1 La Partea I

Teren

Nr cadastral	Suprafaţa (mp)*	Observaţii / Referinţe
	19.800	

* Suprafaţa este determinată in planul de proiecţie Stereo 70.

DETALII LINIARE IMOBIL



Date referitoare la teren

Crt	Categorie folosinţă	Intra vilan	Suprafaţa (mp)	Tarla	Parcelă	Nr. topo	Observaţii / Referinţe
1	arabil	NU	19.800	84	789/5	-	identic cu tarla 842

Lungime Segmente

1) Valorile lungimilor segmentelor sunt obţinute din proiecţie în plan.

Punct început	X / Y	Punct sfârşit	X / Y	Lungime segment (** (m)
1	546.754,393 309.668,0	2	546.284,85 309.780,524	482.838
2	546.284,85 309.780,524	3	546.276,107 309.741,567	39.926
3	546.276,107 309.741,567	4	546.743,677 309.627,154	481.365
4	546.743,677 309.627,154	1	546.754,393 309.668,0	42.228

**** Lungimile segmentelor sunt determinate în planul de proiecţie Stereo 70 şi sunt rotunjite la 1 milimetru.**

Document care conţine date cu caracter personal, protejat de prevederile Regulamentului (UE) nr. 679/2016 şi Legii 190/2018

***** Distanţa dintre puncte este formată din segmente cumulate ce sunt mai mici decât valoarea 1 milimetru.**

Neutilizabil in circuitul civil

DATE DESPRE IMOBILUL NR. 60251

Oficiul de Cadastru şi Publicitate Imobiliară TELEORMAN
Biroul de Cadastru şi Publicitate Imobiliară Videle

A. Partea I. Descrierea imobilului

TEREN Extravilan

Adresa: Jud. Teleorman

Nr. Crt	Nr cadastral Nr. topografic	Suprafaţa* (mp)	Observaţii / Referinţe
A1		19.000	Sector cadastral:15 Teren neimprejmuit;

B. Partea II. Proprietari şi acte

Inscrieri privitoare la dreptul de proprietate şi alte drepturi reale		Referinţe
/		
Act Administrativ nr. 900026, din 01/01/1995 emis de CJSDPAT TELEORMAN;		
B1	Intabulare, drept de PROPRIETATELegea 18/1991, dobandit prin Reconstituire, cota actuala 1/1, cota initiala 1/1	A1
	1) **ŢĂROIU MARIN**	

C. Partea III. SARCINI .

Inscrieri privind dezmembramintele dreptului de proprietate, drepturi reale de garanţie şi sarcini	Referinţe
NU SUNT	

Neutilizabil în circuitul civil

Anexa Nr. 1 La Partea I

Teren

Nr cadastral	Suprafaţa (mp)*	Observaţii / Referinţe
	19.000	

* Suprafaţa este determinată in planul de proiecţie Stereo 70.

DETALII LINIARE IMOBIL



Date referitoare la teren

Crt	Categorie folosinţă	Intra vilan	Suprafaţa (mp)	Tarla	Parcelă	Nr. topo	Observaţii / Referinţe
1	arabil	NU	19.000	84	789/4	-	identic cu tarla 84/2

Lungime Segmente
1) Valorile lungimilor segmentelor sunt obţinute din proiecţie în plan.

Punct început	X / Y	Punct sfârşit	X / Y	Lungime segment (** (m)
1	546.762,211 309.707,76	2	546.293,226 309.817,846	481.732
2	546.293,226 309.817,846	3	546.284,85 309.780,524	38.25
3	546.284,85 309.780,524	4	546.754,393 309.668,0	482.838
4	546.754,393 309.668,0	5	546.756,989 309.677,896	10.231
5	546.756,989 309.677,896	1	546.762,211 309.707,76	30.317

Document care conţine date cu caracter personal, protejat de prevederile Regulamentului (UE) nr. 679/2016 şi Legii 190/2018

**** Lungimile segmentelor sunt determinate în planul de proiecţie Stereo 70 şi sunt rotunjite la 1 milimetru.**
***** Distanţa dintre puncte este formată din segmente cumulate ce sunt mai mici decât valoarea 1 milimetru.**

Neutilizabil in circuitul civil

DATE DESPRE IMOBILUL NR. 60252

Oficiul de Cadastru şi Publicitate Imobiliară TELEORMAN
Biroul de Cadastru şi Publicitate Imobiliară Videle

A. Partea I. Descrierea imobilului

TEREN Extravilan

Adresa: Jud. Teleorman

Nr. Crt	Nr cadastral Nr. topografic	Suprafaţa* (mp)	Observaţii / Referinţe
A1		15.635	Sector cadastral:15 Teren neimprejmuit;

B. Partea II. Proprietari şi acte

Inscrieri privitoare la dreptul de proprietate şi alte drepturi reale		Referinţe
/		
Act Administrativ nr. 900025, din 01/01/1995 emis de CJSDPAT TELEORMAN;		
B1	Intabulare, drept de PROPRIETATELegea 18/1991, dobandit prin Reconstituire, cota actuala 1/1, cota initiala 1/1	A1
	1) **ŢĂROIU ELENA**	

C. Partea III. SARCINI .

Inscrieri privind dezmembramintele dreptului de proprietate, drepturi reale de garanţie şi sarcini	Referinţe
NU SUNT	

Neutilizabil în circuitul civil

Anexa Nr. 1 La Partea I

Teren

Nr cadastral	Suprafaţa (mp)*	Observaţii / Referinţe
	15.635	

* Suprafaţa este determinată in planul de proiecţie Stereo 70.

DETALII LINIARE IMOBIL



Date referitoare la teren

Crt	Categorie folosinţă	Intra vilan	Suprafaţa (mp)	Tarla	Parcelă	Nr. topo	Observaţii / Referinţe
1	arabil	NU	15.635	84	789/3	-	identic cu tarla 84/2

Lungime Segmente
1) Valorile lungimilor segmentelor sunt obţinute din proiecţie în plan.

Punct început	X / Y	Punct sfârşit	X / Y	Lungime segment (** (m)
1	546.762,211 309.707,76	2	546.764,53 309.721,023	13.464
2	546.764,53 309.721,023	3	546.770,001 309.740,459	20.191
3	546.770,001 309.740,459	4	546.300,087 309.848,413	482.155
4	546.300,087 309.848,413	5	546.293,226 309.817,846	31.328
5	546.293,226 309.817,846	1	546.762,211 309.707,76	481.732

Document care conţine date cu caracter personal, protejat de prevederile Regulamentului (UE) nr. 679/2016 şi Legii 190/2018

**** Lungimile segmentelor sunt determinate în planul de proiecţie Stereo 70 şi sunt rotunjite la 1 milimetru.**
***** Distanţa dintre puncte este formată din segmente cumulate ce sunt mai mici decât valoarea 1 milimetru.**

Neutilizabil in circuitul civil

DATE DESPRE IMOBILUL NR. 60253

Oficiul de Cadastru şi Publicitate Imobiliară TELEORMAN
Biroul de Cadastru şi Publicitate Imobiliară Videle

A. Partea I. Descrierea imobilului

TEREN Extravilan

Adresa: Jud. Teleorman

Nr. Crt	Nr cadastral Nr. topografic	Suprafaţa* (mp)	Observaţii / Referinţe
A1		14.219	Sector cadastral:15 Teren neimprejmuit;

B. Partea II. Proprietari şi acte

Inscrieri privitoare la dreptul de proprietate şi alte drepturi reale		Referinţe
/		
Act Administrativ nr. 900021, din 01/01/1995 emis de CJSDPAT TELEORMAN;		
B1	Intabulare, drept de PROPRIETATELegea 18/1991, dobandit prin Reconstituire, cota actuala 1/1, cota initiala 1/1	A1
	1) **VIDEANU RADU**	

C. Partea III. SARCINI .

Inscrieri privind dezmembramintele dreptului de proprietate, drepturi reale de garanţie şi sarcini	Referinţe
NU SUNT	

Neutilizabil în circuitul civil

Anexa Nr. 1 La Partea I

Teren

Nr cadastral	Suprafaţa (mp)*	Observaţii / Referinţe
	14.219	

* Suprafaţa este determinată in planul de proiecţie Stereo 70.

DETALII LINIARE IMOBIL



Date referitoare la teren

Crt	Categorie folosinţă	Intra vilan	Suprafaţa (mp)	Tarla	Parcelă	Nr. topo	Observaţii / Referinţe
1	arabil	NU	14.219	84	789/2	-	identic cu tarla 84/2

Lungime Segmente

1) Valorile lungimilor segmentelor sunt obţinute din proiecţie în plan.

Punct început	X / Y	Punct sfârşit	X / Y	Lungime segment (** (m)
1	546.778,396 309.770,283	2	546.306,205 309.875,673	483.809
2	546.306,205 309.875,673	3	546.300,087 309.848,413	27.938
3	546.300,087 309.848,413	4	546.770,001 309.740,459	482.155
4	546.770,001 309.740,459	1	546.778,396 309.770,283	30.983

**** Lungimile segmentelor sunt determinate în planul de proiecţie Stereo 70 şi sunt rotunjite la 1 milimetru.**

Document care conţine date cu caracter personal, protejat de prevederile Regulamentului (UE) nr. 679/2016 şi Legii 190/2018

***** Distanţa dintre puncte este formată din segmente cumulate ce sunt mai mici decât valoarea 1 milimetru.**

Neutilizabil in circuitul civil

DATE DESPRE IMOBILUL NR. 60254

Oficiul de Cadastru şi Publicitate Imobiliară TELEORMAN
Biroul de Cadastru şi Publicitate Imobiliară Videle

A. Partea I. Descrierea imobilului

TEREN Extravilan

Adresa: Jud. Teleorman

Nr. Crt	Nr cadastral Nr. topografic	Suprafaţa* (mp)	Observaţii / Referinţe
A1		2.085	Sector cadastral:15 Teren neimprejmuit;

B. Partea II. Proprietari şi acte

Inscrieri privitoare la dreptul de proprietate şi alte drepturi reale		Referinţe
/		
Act Administrativ nr. 09-01274, din 11/01/1995 emis de CJSDPAT TELEORMAN;		
B1	Intabulare, drept de PROPRIETATELegea 18/1991, dobandit prin Constituire, cota actuala 1/1, cota initiala 1/1	A1
	1) **TAROIU PETRE**	

C. Partea III. SARCINI .

Inscrieri privind dezmembramintele dreptului de proprietate, drepturi reale de garanţie şi sarcini	Referinţe
NU SUNT	

Neutilizabil în circuitul civil

Anexa Nr. 1 La Partea I

Teren

Nr cadastral	Suprafaţa (mp)*	Observaţii / Referinţe
	2.085	

* Suprafaţa este determinată in planul de proiecţie Stereo 70.

DETALII LINIARE IMOBIL



Date referitoare la teren

Crt	Categorie folosinţă	Intra vilan	Suprafaţa (mp)	Tarla	Parcelă	Nr. topo	Observaţii / Referinţe
1	arabil	NU	2.085	84	4	-	identic cu tarla 84/3

Lungime Segmente

1) Valorile lungimilor segmentelor sunt obţinute din proiecţie în plan.

Punct început	X / Y	Punct sfârşit	X / Y	Lungime segment (** (m)
1	546.307,149 309.879,877	2	546.306,205 309.875,673	4.309
2	546.306,205 309.875,673	3	546.778,396 309.770,283	483.809
3	546.778,396 309.770,283	4	546.779,565 309.774,437	4.315
4	546.779,565 309.774,437	1	546.307,149 309.879,877	484.04

**** Lungimile segmentelor sunt determinate în planul de proiecţie Stereo 70 şi sunt rotunjite la 1 milimetru.**

Document care conţine date cu caracter personal, protejat de prevederile Regulamentului (UE) nr. 679/2016 şi Legii 190/2018

***** Distanţa dintre puncte este formată din segmente cumulate ce sunt mai mici decât valoarea 1 milimetru.**

Neutilizabil in circuitul civil

DATE DESPRE IMOBILUL NR. 60255

Oficiul de Cadastru şi Publicitate Imobiliară TELEORMAN
Biroul de Cadastru şi Publicitate Imobiliară Videle

A. Partea I. Descrierea imobilului

TEREN Extravilan

Adresa: Jud. Teleorman

Nr. Crt	Nr cadastral Nr. topografic	Suprafaţa* (mp)	Observaţii / Referinţe
A1		5.000	Sector cadastral:15 Teren neimprejmuit;

B. Partea II. Proprietari şi acte

Inscrieri privitoare la dreptul de proprietate şi alte drepturi reale		Referinţe
/		
Act Administrativ nr. 9002019, din 11/04/2008 emis de CJSDPAT TELEORMAN;		
B1	Intabulare, drept de PROPRIETATELegea 18/1991, dobandit prin Reconstituire, cota actuala 1/1, cota initiala 1/1	A1
	1) **POPESCU CONSTANTIN**	

C. Partea III. SARCINI .

Inscrieri privind dezmembramintele dreptului de proprietate, drepturi reale de garanţie şi sarcini	Referinţe
NU SUNT	

Neutilizabil în circuitul civil

Anexa Nr. 1 La Partea I

Teren

Nr cadastral	Suprafaţa (mp)*	Observaţii / Referinţe
	5.000	

* Suprafaţa este determinată in planul de proiecţie Stereo 70.

DETALII LINIARE IMOBIL



Date referitoare la teren

Crt	Categorie folosinţă	Intra vilan	Suprafaţa (mp)	Tarla	Parcelă	Nr. topo	Observaţii / Referinţe
1	arabil	NU	5.000	84	789/1	-	identic cu tarla 84/2

Lungime Segmente

1) Valorile lungimilor segmentelor sunt obţinute din proiecţie în plan.

Punct început	X / Y	Punct sfârşit	X / Y	Lungime segment (** (m)
1	546.807,809 309.874,775	2	546.329,941 309.981,432	489.626
2	546.329,941 309.981,432	3	546.327,704 309.971,462	10.218
3	546.327,704 309.971,462	4	546.805,036 309.864,924	489.077
4	546.805,036 309.864,924	1	546.807,809 309.874,775	10.234

**** Lungimile segmentelor sunt determinate în planul de proiecţie Stereo 70 şi sunt rotunjite la 1 milimetru.**

Document care conţine date cu caracter personal, protejat de prevederile Regulamentului (UE) nr. 679/2016 şi Legii 190/2018

***** Distanţa dintre puncte este formată din segmente cumulate ce sunt mai mici decât valoarea 1 milimetru.**

Neutilizabil in circuitul civil

DATE DESPRE IMOBILUL NR. 60256

Oficiul de Cadastru şi Publicitate Imobiliară TELEORMAN
Biroul de Cadastru şi Publicitate Imobiliară Videle

A. Partea I. Descrierea imobilului

TEREN Extravilan

Adresa: Jud. Teleorman

Nr. Crt	Nr cadastral Nr. topografic	Suprafaţa* (mp)	Observaţii / Referinţe
A1		1.710	Sector cadastral:15 Teren neimprejmuit;

B. Partea II. Proprietari şi acte

Inscrieri privitoare la dreptul de proprietate şi alte drepturi reale		Referinţe
/		
Act Administrativ nr. 09-00211, din 01/01/2001 emis de CJSDPAT TELEORMAN;		
B1	Intabulare, drept de PROPRIETATE, dobandit prin Reconstituire, cota actuala 1/1, cota initiala 1/1	A1
	1) **LUNGU ANGHEL**	

C. Partea III. SARCINI .

Inscrieri privind dezmembramintele dreptului de proprietate, drepturi reale de garanţie şi sarcini	Referinţe
NU SUNT	

Neutilizabil în circuitul civil

Anexa Nr. 1 La Partea I

Teren

Nr cadastral	Suprafaţa (mp)*	Observaţii / Referinţe
	1.710	

* Suprafaţa este determinată in planul de proiecţie Stereo 70.

DETALII LINIARE IMOBIL



Date referitoare la teren

Crt	Categorie folosinţă	Intra vilan	Suprafaţa (mp)	Tarla	Parcelă	Nr. topo	Observaţii / Referinţe
1	arabil	NU	1.710	84	-	-	

Lungime Segmente

1) Valorile lungimilor segmentelor sunt obţinute din proiecţie în plan.

Punct început	X / Y	Punct sfârşit	X / Y	Lungime segment (** (m)
1	546.808,756 309.878,141	2	546.330,706 309.984,839	489.812
2	546.330,706 309.984,839	3	546.329,941 309.981,432	3.492
3	546.329,941 309.981,432	4	546.807,809 309.874,775	489.626
4	546.807,809 309.874,775	1	546.808,756 309.878,141	3.497

**** Lungimile segmentelor sunt determinate în planul de proiecţie Stereo 70 şi sunt rotunjite la 1 milimetru.**

Document care conţine date cu caracter personal, protejat de prevederile Regulamentului (UE) nr. 679/2016 şi Legii 190/2018

***** Distanţa dintre puncte este formată din segmente cumulate ce sunt mai mici decât valoarea 1 milimetru.**

Neutilizabil in circuitul civil

DATE DESPRE IMOBILUL NR. 60257

Oficiul de Cadastru şi Publicitate Imobiliară TELEORMAN
Biroul de Cadastru şi Publicitate Imobiliară Videle

A. Partea I. Descrierea imobilului

TEREN Extravilan

Adresa: Jud. Teleorman

Nr. Crt	Nr cadastral Nr. topografic	Suprafaţa* (mp)	Observaţii / Referinţe
A1		11.482	Sector cadastral:15 Teren neimprejmuit;

B. Partea II. Proprietari şi acte

Inscrieri privitoare la dreptul de proprietate şi alte drepturi reale		Referinţe
/		
Act Administrativ nr. 09-00158, din 01/01/1995 emis de CJSDPAT TELEORMAN;		
B1	Intabulare, drept de PROPRIETATELegea 18/1991, dobandit prin Reconstituire, cota actuala 1/1, cota initiala 1/1	A1
	1) **VACARU PETRE**	

C. Partea III. SARCINI .

Inscrieri privind dezmembramintele dreptului de proprietate, drepturi reale de garanţie şi sarcini	Referinţe
NU SUNT	

Neutilizabil în circuitul civil

Anexa Nr. 1 La Partea I

Teren

Nr cadastral	Suprafaţa (mp)*	Observaţii / Referinţe
	11.482	

* Suprafaţa este determinată in planul de proiecţie Stereo 70.

DETALII LINIARE IMOBIL



Date referitoare la teren

Crt	Categorie folosinţă	Intra vilan	Suprafaţa (mp)	Tarla	Parcelă	Nr. topo	Observaţii / Referinţe
1	arabil	NU	11.482	84	2-5	-	identic cu 84/4

Lungime Segmente
1) Valorile lungimilor segmentelor sunt obţinute din proiecţie în plan.

Punct început	X / Y	Punct sfârşit	X / Y	Lungime segment (** (m)
1	546.335,836 310.007,698	2	546.330,706 309.984,839	23.428
2	546.330,706 309.984,839	3	546.808,756 309.878,141	489.812
3	546.808,756 309.878,141	4	546.812,502 309.891,448	13.824
4	546.812,502 309.891,448	5	546.813,848 309.901,008	9.654
5	546.813,848 309.901,008	6	546.335,836 310.007,698	489.774

Document care conţine date cu caracter personal, protejat de prevederile Regulamentului (UE) nr. 679/2016 şi Legii 190/2018

Punct început	X / Y	Punct sfârşit	X / Y	Lungime segment (** (m)
6	546.335,836 310.007,698	7	546.436,903 309.971,387	107.392
7	546.436,903 309.971,387	8	546.436,903 309.972,587	1.2
8	546.436,903 309.972,587	9	546.438,103 309.972,587	1.2
9	546.438,103 309.972,587	10	546.438,103 309.971,387	1.2
10	546.438,103 309.971,387	1	546.436,903 309.971,387	1.2

**** Lungimile segmentelor sunt determinate în planul de proiecţie Stereo 70 şi sunt rotunjite la 1 milimetru.**
***** Distanţa dintre puncte este formată din segmente cumulate ce sunt mai mici decât valoarea 1 milimetru.**

Neutilizabil in circuitul civil

DATE DESPRE IMOBILUL NR. 60258

Oficiul de Cadastru şi Publicitate Imobiliară TELEORMAN
Biroul de Cadastru şi Publicitate Imobiliară Videle

A. Partea I. Descrierea imobilului

TEREN Extravilan

Adresa: Jud. Teleorman

Nr. Crt	Nr cadastral Nr. topografic	Suprafaţa* (mp)	Observaţii / Referinţe
A1		4.318	Sector cadastral:15 Teren neimprejmuit;

B. Partea II. Proprietari şi acte

Inscrieri privitoare la dreptul de proprietate şi alte drepturi reale		Referinţe
/		
Act Administrativ nr. 902941, din 25/10/2002 emis de CJSDPAT TELEORMAN;		
B1	Intabulare, drept de PROPRIETATELegea 18/1991, dobandit prin Reconstituire, cota actuala 1/1, cota initiala 1/1	A1
	1) **PIRVAN B. ION**	

C. Partea III. SARCINI .

Inscrieri privind dezmembramintele dreptului de proprietate, drepturi reale de garanţie şi sarcini	Referinţe
NU SUNT	

Neutilizabil în circuitul civil

Anexa Nr. 1 La Partea I

Teren

Nr cadastral	Suprafaţa (mp)*	Observaţii / Referinţe
	4.318	

* Suprafaţa este determinată in planul de proiecţie Stereo 70.

DETALII LINIARE IMOBIL



Date referitoare la teren

Crt	Categorie folosinţă	Intra vilan	Suprafaţa (mp)	Tarla	Parcelă	Nr. topo	Observaţii / Referinţe
1	arabil	NU	4.318	84	789/5/1	-	

Lungime Segmente

1) Valorile lungimilor segmentelor sunt obţinute din proiecţie în plan.

Punct început	X / Y	Punct sfârşit	X / Y	Lungime segment (** (m)
1	546.337,768 310.016,306	2	546.335,836 310.007,698	8.822
2	546.335,836 310.007,698	3	546.813,848 309.901,008	489.774
3	546.813,848 309.901,008	4	546.815,081 309.909,773	8.851
4	546.815,081 309.909,773	1	546.337,768 310.016,306	489.057

**** Lungimile segmentelor sunt determinate în planul de proiecţie Stereo 70 şi sunt rotunjite la 1 milimetru.**

Document care conţine date cu caracter personal, protejat de prevederile Regulamentului (UE) nr. 679/2016 şi Legii 190/2018

***** Distanţa dintre puncte este formată din segmente cumulate ce sunt mai mici decât valoarea 1 milimetru.**

Neutilizabil in circuitul civil

DATE DESPRE IMOBILUL NR. 60259

Oficiul de Cadastru şi Publicitate Imobiliară TELEORMAN
Biroul de Cadastru şi Publicitate Imobiliară Videle

A. Partea I. Descrierea imobilului

TEREN Extravilan

Adresa: Jud. Teleorman

Nr. Crt	Nr cadastral Nr. topografic	Suprafaţa* (mp)	Observaţii / Referinţe
A1		6.069	Sector cadastral:15 Teren neimprejmuit;

B. Partea II. Proprietari şi acte

Inscrieri privitoare la dreptul de proprietate şi alte drepturi reale		Referinţe
/		
Act Administrativ nr. 9000069, din 12/04/2010 emis de CJSDPAT TELEORMAN;		
B1	Intabulare, drept de PROPRIETATELegea 18/1991, dobandit prin Reconstituire, cota actuala 1/1, cota initiala 1/1	A1
	1) **MILITARU I MARIEA**	

C. Partea III. SARCINI .

Inscrieri privind dezmembramintele dreptului de proprietate, drepturi reale de garanţie şi sarcini	Referinţe
NU SUNT	

Neutilizabil în circuitul civil

Anexa Nr. 1 La Partea I

Teren

Nr cadastral	Suprafaţa (mp)*	Observaţii / Referinţe
	6.069	

* Suprafaţa este determinată in planul de proiecţie Stereo 70.

DETALII LINIARE IMOBIL

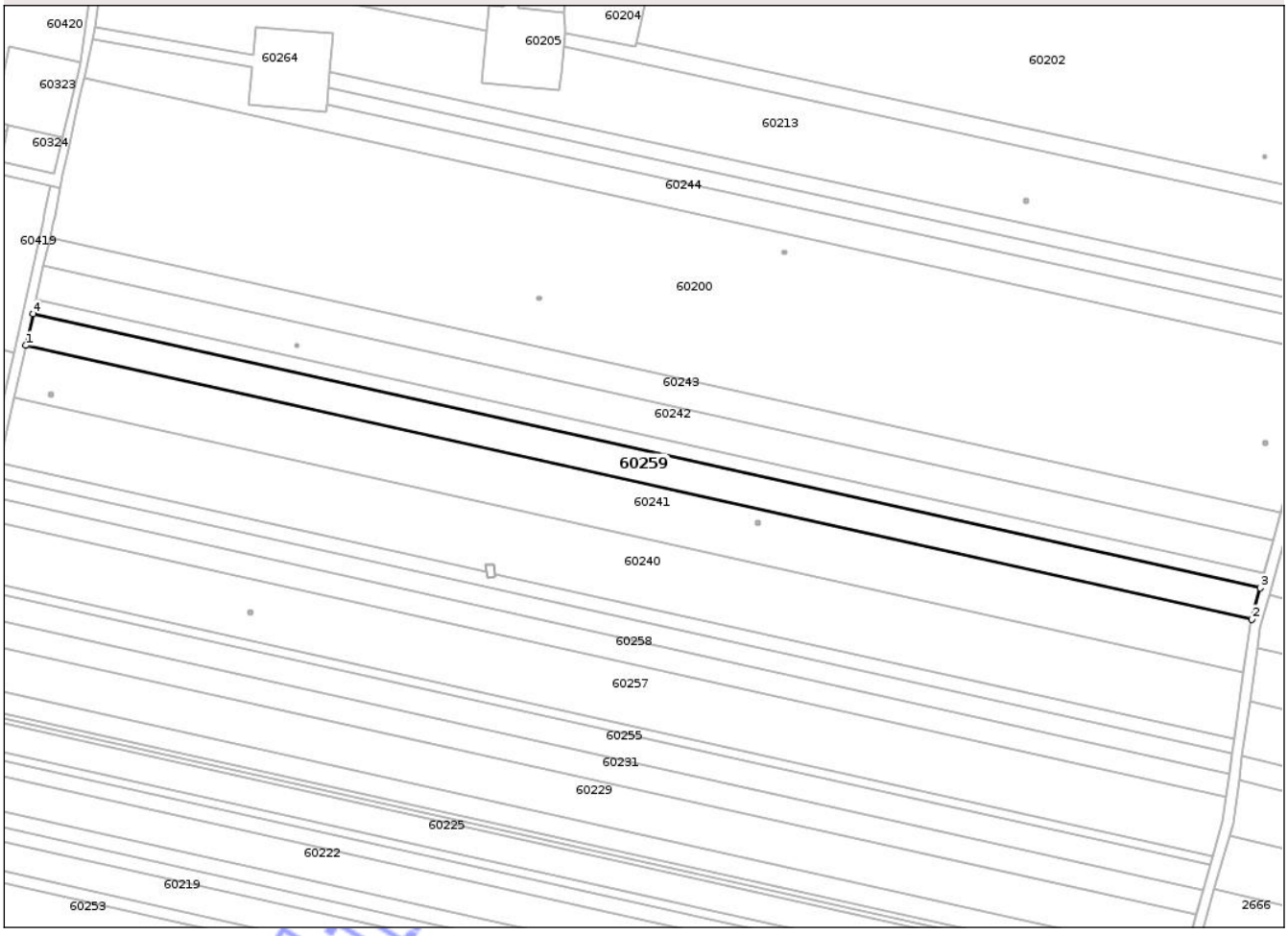

Date referitoare la teren

Crt	Categorie folosinţă	Intra vilan	Suprafaţa (mp)	Tarla	Parcelă	Nr. topo	Observaţii / Referinţe
1	arabil	NU	6.069	84	9	-	identic cu tarla 84/3

Lungime Segmente

1) Valorile lungimilor segmentelor sunt obţinute din proiecţie în plan.

Punct început	X / Y	Punct sfârşit	X / Y	Lungime segment (** (m)
1	546.350,88 310.074,727	2	546.823,721 309.969,192	484.475
2	546.823,721 309.969,192	3	546.826,994 309.981,289	12.532
3	546.826,994 309.981,289	4	546.353,622 310.086,943	485.019
4	546.353,622 310.086,943	1	546.350,88 310.074,727	12.52

**** Lungimile segmentelor sunt determinate în planul de proiecţie Stereo 70 şi sunt rotunjite la 1 milimetru.**

Document care conţine date cu caracter personal, protejat de prevederile Regulamentului (UE) nr. 679/2016 şi Legii 190/2018

***** Distanţa dintre puncte este formată din segmente cumulate ce sunt mai mici decât valoarea 1 milimetru.**

Neutilizabil in circuitul civil

DATE DESPRE IMOBILUL NR. 60260

Oficiul de Cadastru şi Publicitate Imobiliară TELEORMAN
Biroul de Cadastru şi Publicitate Imobiliară Videle

A. Partea I. Descrierea imobilului

TEREN Extravilan

Adresa: Jud. Teleorman

Nr. Crt	Nr cadastral Nr. topografic	Suprafaţa* (mp)	Observaţii / Referinţe
A1	28254	2.784	Sector cadastral:15 Teren neimprejmuit;

B. Partea II. Proprietari şi acte

Inscrieri privitoare la dreptul de proprietate şi alte drepturi reale		Referinţe
1529 / 22/01/2025		
Act Notarial nr. Contract de vanzare-cumparare aut.nr.52, din 20/01/2025 emis de ALEXE ILEANA;		
B2	Intabulare, drept de PROPRIETATE, cu titlu de cumparare, dobandit prin Conventie, cota actuala 1/1, cota initiala 1/1	A1
	1) **SC AGROSTAR MILCOVAT SRL**, CIF:23477778	

C. Partea III. SARCINI .

Inscrieri privind dezmembramintele dreptului de proprietate, drepturi reale de garanţie şi sarcini	Referinţe
NU SUNT	

Neutilizabil în circuitul civil

Anexa Nr. 1 La Partea I

Teren

Nr cadastral	Suprafaţa (mp)*	Observaţii / Referinţe
28254	2.784	

* Suprafaţa este determinată in planul de proiecţie Stereo 70.

DETALII LINIARE IMOBIL

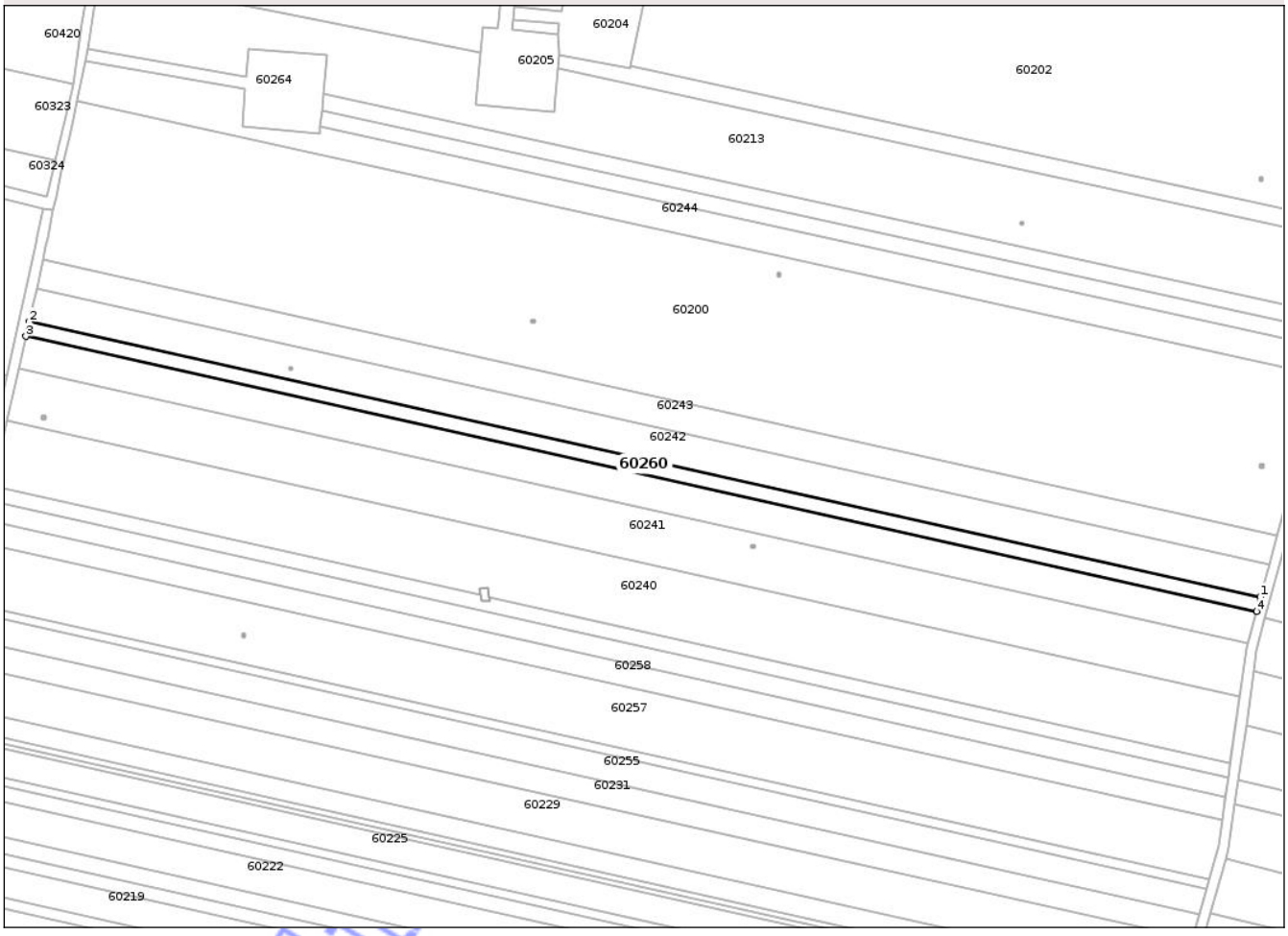

Date referitoare la teren

Crt	Categorie folosinţă	Intra vilan	Suprafaţa (mp)	Tarla	Parcelă	Nr. topo	Observaţii / Referinţe
1	arabil	NU	2.784	84	10	-	identic cu tarla 84/3

Lungime Segmente

1) Valorile lungimilor segmentelor sunt obţinute din proiecţie în plan.

Punct început	X / Y	Punct sfârşit	X / Y	Lungime segment (** (m)
1	546.828,495 309.986,834	2	546.354,878 310.092,542	485.27
2	546.354,878 310.092,542	3	546.353,622 310.086,943	5.738
3	546.353,622 310.086,943	4	546.826,994 309.981,289	485.019
4	546.826,994 309.981,289	1	546.828,495 309.986,834	5.745

**** Lungimile segmentelor sunt determinate în planul de proiecţie Stereo 70 şi sunt rotunjite la 1 milimetru.**

Document care conţine date cu caracter personal, protejat de prevederile Regulamentului (UE) nr. 679/2016 şi Legii 190/2018

***** Distanţa dintre puncte este formată din segmente cumulate ce sunt mai mici decât valoarea 1 milimetru.**

Neutilizabil in circuitul civil

DATE DESPRE IMOBILUL NR. 60261

Oficiul de Cadastru şi Publicitate Imobiliară TELEORMAN
Biroul de Cadastru şi Publicitate Imobiliară Videle

A. Partea I. Descrierea imobilului

TEREN Extravilan

Adresa: Jud. Teleorman

Nr. Crt	Nr cadastral Nr. topografic	Suprafaţa* (mp)	Observaţii / Referinţe
A1		3.783	Sector cadastral:15 Teren neimprejmuit;

B. Partea II. Proprietari şi acte

Inscrieri privitoare la dreptul de proprietate şi alte drepturi reale		Referinţe
/		
Hotarare Judecatoreasca nr. 900067, din 24/02/2009 emis de JUDECĂTORIA VIDELE (Dosar nr. 182/335/2009);		
B1	Intabulare, drept de PROPRIETATE, dobandit prin Hotarare Judecatoreasca, cota actuala 1/1, cota initiala 1/1	A1
	1) **PODEANU ILIE**	

C. Partea III. SARCINI .

Inscrieri privind dezmembramintele dreptului de proprietate, drepturi reale de garanţie şi sarcini	Referinţe
NU SUNT	

Neutilizabil în circuitul civil

Anexa Nr. 1 La Partea I

Teren

Nr cadastral	Suprafaţa (mp)*	Observaţii / Referinţe
	3.783	

* Suprafaţa este determinată in planul de proiecţie Stereo 70.

DETALII LINIARE IMOBIL

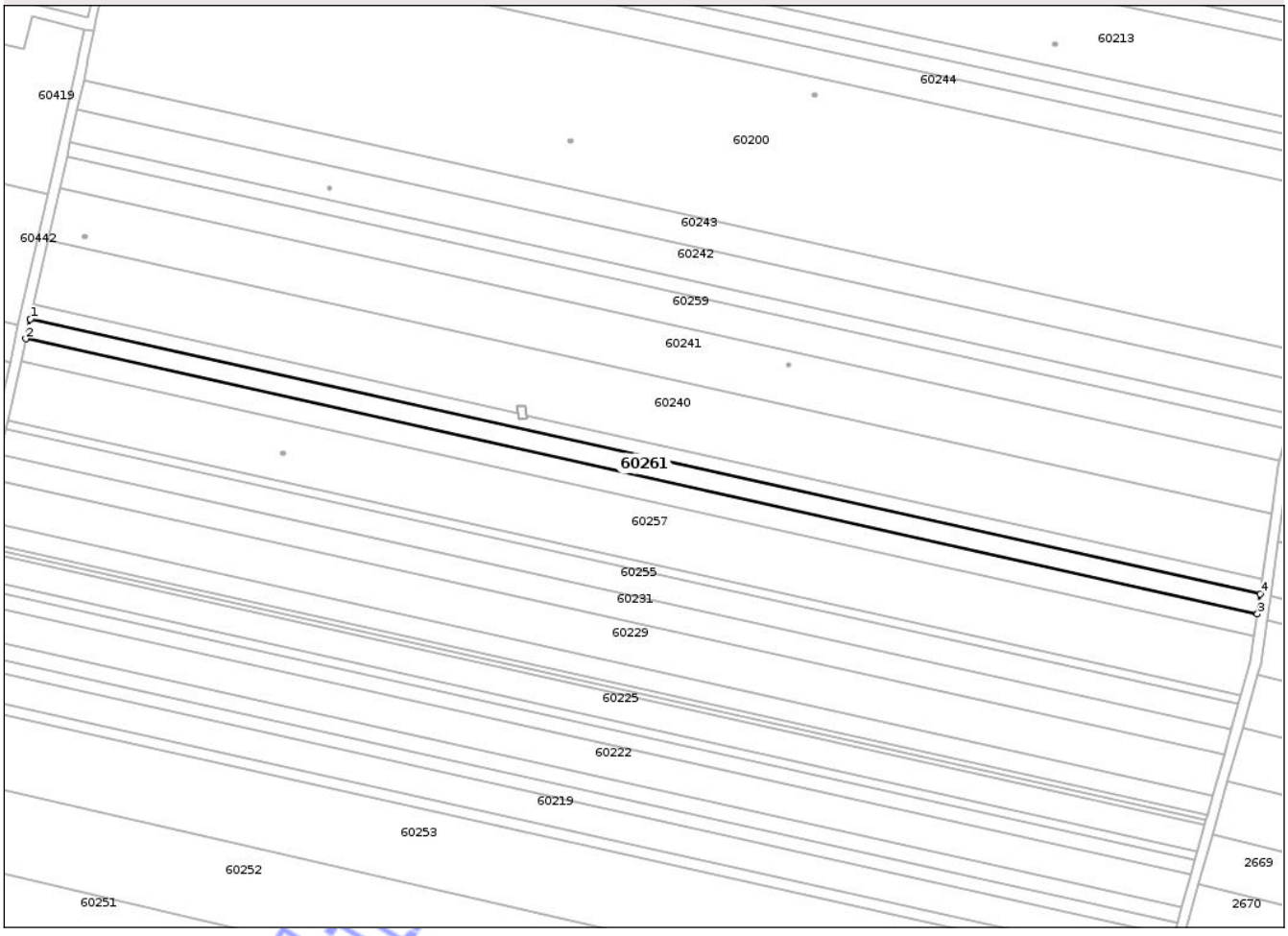

Date referitoare la teren

Crt	Categorie folosinţă	Intra vilan	Suprafaţa (mp)	Tarla	Parcelă	Nr. topo	Observaţii / Referinţe
1	arabil	NU	3.783	84	11	-	identic cu tarla 84/3

Lungime Segmente

1) Valorile lungimilor segmentelor sunt obţinute din proiecţie în plan.

Punct început	X / Y	Punct sfârşit	X / Y	Lungime segment (** (m)
1	546.339,463 310.023,859	2	546.337,768 310.016,306	7.741
2	546.337,768 310.016,306	3	546.815,081 309.909,773	489.057
3	546.815,081 309.909,773	4	546.816,163 309.917,462	7.765
4	546.816,163 309.917,462	1	546.339,463 310.023,859	488.429

**** Lungimile segmentelor sunt determinate în planul de proiecţie Stereo 70 şi sunt rotunjite la 1 milimetru.**

Document care conţine date cu caracter personal, protejat de prevederile Regulamentului (UE) nr. 679/2016 şi Legii 190/2018

***** Distanţa dintre puncte este formată din segmente cumulate ce sunt mai mici decât valoarea 1 milimetru.**

Neutilizabil in circuitul civil

DATE DESPRE IMOBILUL NR. 60262

Oficiul de Cadastru şi Publicitate Imobiliară TELEORMAN
Biroul de Cadastru şi Publicitate Imobiliară Videle

A. Partea I. Descrierea imobilului

TEREN Extravilan

Adresa: Jud. Teleorman

Nr. Crt	Nr cadastral Nr. topografic	Suprafaţa* (mp)	Observaţii / Referinţe
A1		2.764	Sector cadastral:15 Teren neimprejmuit;

B. Partea II. Proprietari şi acte

Inscrieri privitoare la dreptul de proprietate şi alte drepturi reale		Referinţe
/		
Act Administrativ nr. 09-02418, din 20/09/1996 emis de CJSDPAT TELEORMAN;		
B1	Intabulare, drept de PROPRIETATELegea 18/1991, dobandit prin Reconstituire, cota actuala 1/1, cota initiala 1/1	A1
	1) **PODEANU ION** 2) **PODEANU PRICOPIE** 3) **PODEANU PETRE** 4) **ŢUROIU MANDA** 5) **PODEANU ANA**	

C. Partea III. SARCINI .

Inscrieri privind dezmembramintele dreptului de proprietate, drepturi reale de garanţie şi sarcini	Referinţe
NU SUNT	

Neutilizabil în circuitul civil

Anexa Nr. 1 La Partea I

Teren

Nr cadastral	Suprafaţa (mp)*	Observaţii / Referinţe
	2.764	

* Suprafaţa este determinată in planul de proiecţie Stereo 70.

DETALII LINIARE IMOBIL



Date referitoare la teren

Crt	Categorie folosinţă	Intra vilan	Suprafaţa (mp)	Tarla	Parcelă	Nr. topo	Observaţii / Referinţe
1	arabil	NU	2.764	84	8/1	-	

Lungime Segmente
1) Valorile lungimilor segmentelor sunt obţinute din proiecţie în plan.

Punct început	X / Y	Punct sfârşit	X / Y	Lungime segment (** (m)
1	546.531,884 309.986,724	2	546.532,049 309.985,509	1.226
2	546.532,049 309.985,509	3	546.528,851 309.985,114	3.222
3	546.528,851 309.985,114	4	546.528,564 309.987,465	2.368
4	546.528,564 309.987,465	5	546.340,706 310.029,394	192.48
5	546.340,706 310.029,394	6	546.339,463 310.023,859	5.673

Document care conţine date cu caracter personal, protejat de prevederile Regulamentului (UE) nr. 679/2016 şi Legii 190/2018

Punct început	X / Y	Punct sfârşit	X / Y	Lungime segment (** (m)
6	546.339,463 310.023,859	7	546.816,163 309.917,462	488.429
7	546.816,163 309.917,462	8	546.816,956 309.923,098	5.692
8	546.816,956 309.923,098	1	546.531,884 309.986,724	292.086

**** Lungimile segmentelor sunt determinate în planul de proiecţie Stereo 70 şi sunt rotunjite la 1 milimetru.**
***** Distanţa dintre puncte este formată din segmente cumulate ce sunt mai mici decât valoarea 1 milimetru.**

Neutilizabil in circuitul civil

DATE DESPRE IMOBILUL NR. 60264

Oficiul de Cadastru şi Publicitate Imobiliară TELEORMAN
Biroul de Cadastru şi Publicitate Imobiliară Videle

A. Partea I. Descrierea imobilului

Nr. CF vechi:940
Nr. cadastral vechi:1350

TEREN Extravilan

Adresa: Jud. Teleorman

Nr. Crt	Nr cadastral Nr. topografic	Suprafaţa* (mp)	Observaţii / Referinţe
A1	22790	1.196	Sector cadastral:15 Teren neimprejmuit; Sonda 3309Videle Vest

B. Partea II. Proprietari şi acte

Inscrieri privitoare la dreptul de proprietate şi alte drepturi reale		Referinţe
468 / 30/08/2004		
Act Administrativ nr. 8170, din 24/02/2003 emis de MINISTERUL INDUSTRIEI SI RESURSELOR;		
B1	Intabulare, drept de PROPRIETATE, dobandit prin Lege, cota actuala 1/1, cota initiala 1/1	A1
	1) **SC OMV PETROM SA**, CIF:1590082	
	OBSERVATII: (provenita din conversia CF 940)	

C. Partea III. SARCINI .

Inscrieri privind dezmembramintele dreptului de proprietate, drepturi reale de garanţie şi sarcini	Referinţe
NU SUNT	

Neutilizabil în circuitul civil

Anexa Nr. 1 La Partea I

Teren

Nr cadastral	Suprafaţa (mp)*	Observaţii / Referinţe
22790	1.196	Sonda 3309Videle Vest

* Suprafaţa este determinată in planul de proiecţie Stereo 70.

DETALII LINIARE IMOBIL

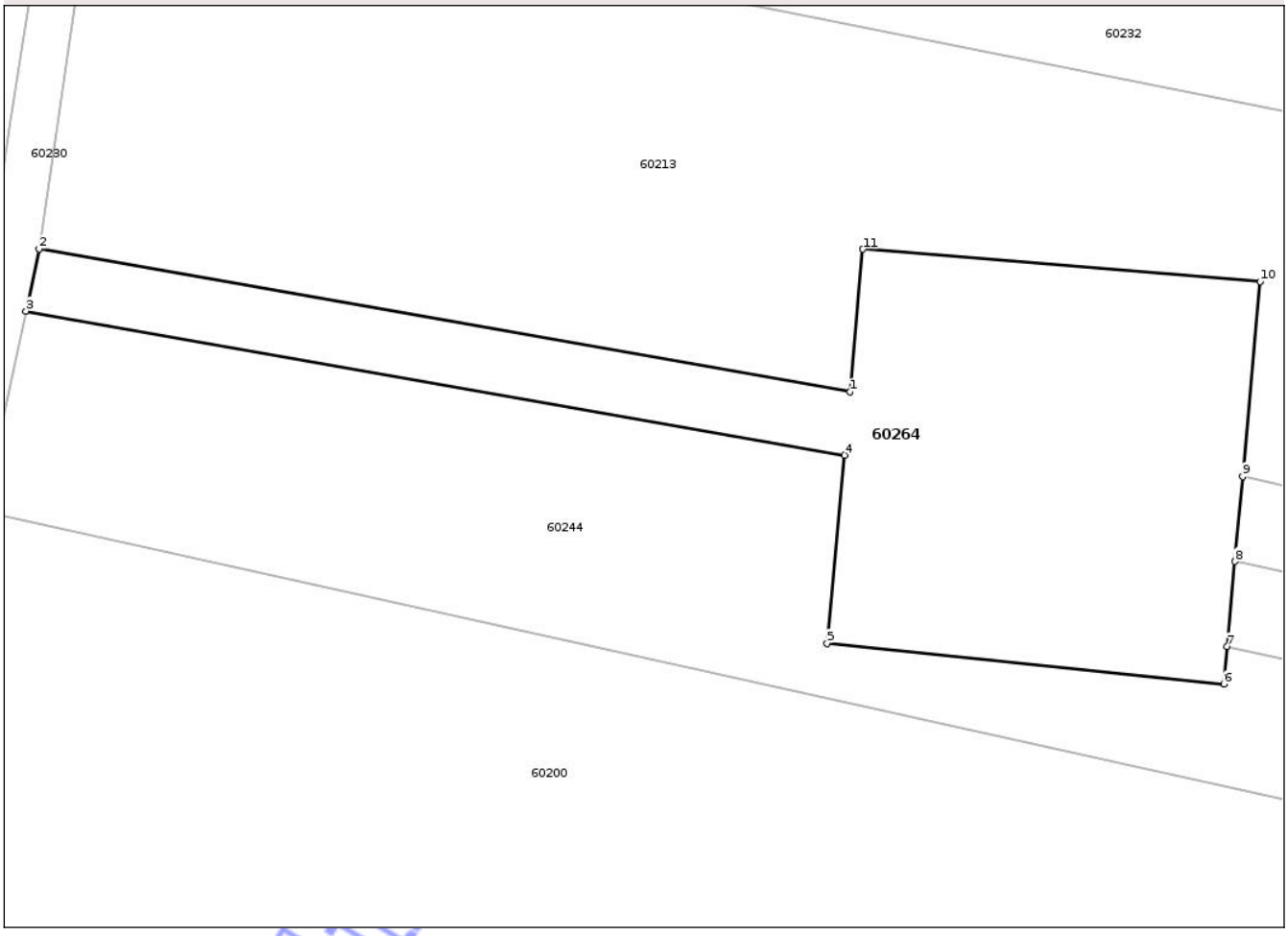

Date referitoare la teren

Crt	Categorie folosinţă	Intra vilan	Suprafaţa (mp)	Tarla	Parcelă	Nr. topo	Observaţii / Referinţe
1	curti constructii	NU	900	84	789	-	
2	drum	NU	296	84	789	-	

Lungime Segmente
1) Valorile lungimilor segmentelor sunt obţinute din proiecţie în plan.

Punct început	X / Y	Punct sfârşit	X / Y	Lungime segment (** (m)
1	546.438,51 310.186,526	2	546.377,5 310.197,256	61.946
2	546.377,5 310.197,256	3	546.376,502 310.192,599	4.763
3	546.376,502 310.192,599	4	546.438,07 310.181,776	62.512
4	546.438,07 310.181,776	5	546.436,763 310.167,643	14.193

Document care conţine date cu caracter personal, protejat de prevederile Regulamentului (UE) nr. 679/2016 şi Legii 190/2018

Punct început	X / Y	Punct sfârşit	X / Y	Lungime segment (** (m)
5	546.436,763 310.167,643	6	546.466,607 310.164,58	30.001
6	546.466,607 310.164,58	7	546.466,862 310.167,398	2.83
7	546.466,862 310.167,398	8	546.467,442 310.173,786	6.414
8	546.467,442 310.173,786	9	546.468,021 310.180,168	6.408
9	546.468,021 310.180,168	10	546.469,35 310.194,808	14.7
10	546.469,35 310.194,808	11	546.439,464 310.197,24	29.985
11	546.439,464 310.197,24	1	546.438,51 310.186,526	10.756

**** Lungimile segmentelor sunt determinate în planul de proiecţie Stereo 70 şi sunt rotunjite la 1 milimetru.**
***** Distanţa dintre puncte este formată din segmente cumulate ce sunt mai mici decât valoarea 1 milimetru.**

Neutilizabil in circuitul civil

DATE DESPRE IMOBILUL NR. 60265

Oficiul de Cadastru şi Publicitate Imobiliară TELEORMAN
Biroul de Cadastru şi Publicitate Imobiliară Videle

A. Partea I. Descrierea imobilului

TEREN Extravilan

Adresa: Jud. Teleorman

Nr. Crt	Nr cadastral Nr. topografic	Suprafaţa* (mp)	Observaţii / Referinţe
A1	26488	1.134	Sector cadastral:15 Teren neimprejmuit; Sonda 3206 Videle Vest

B. Partea II. Proprietari şi acte

Inscrieri privitoare la dreptul de proprietate şi alte drepturi reale		Referinţe
6554 / 09/04/2021		
Act Administrativ nr. 8170, din 24/02/2003 emis de MINISTERUL INDUSTRIEI SI RESURSELOR (CERTIFICAT DE ATESTARE A DREPTULUI DE PROPRIETATE ASUPRA TERENULUI);		
B1	Intabulare, drept de PROPRIETATE, cu titlu de atestare, dobandit prin Lege, cota actuala 1/1, cota initiala 1/1	A1
	1) **OMV PETROM SA**, CIF:1590082	

C. Partea III. SARCINI .

Inscrieri privind dezmembramintele dreptului de proprietate, drepturi reale de garanţie şi sarcini	Referinţe
NU SUNT	

Neutilizabil în circuitul civil

Anexa Nr. 1 La Partea I

Teren

Nr cadastral	Suprafaţa (mp)*	Observaţii / Referinţe
26488	1.134	Sonda 3206 Videle Vest

* Suprafaţa este determinată in planul de proiecţie Stereo 70.

DETALII LINIARE IMOBIL

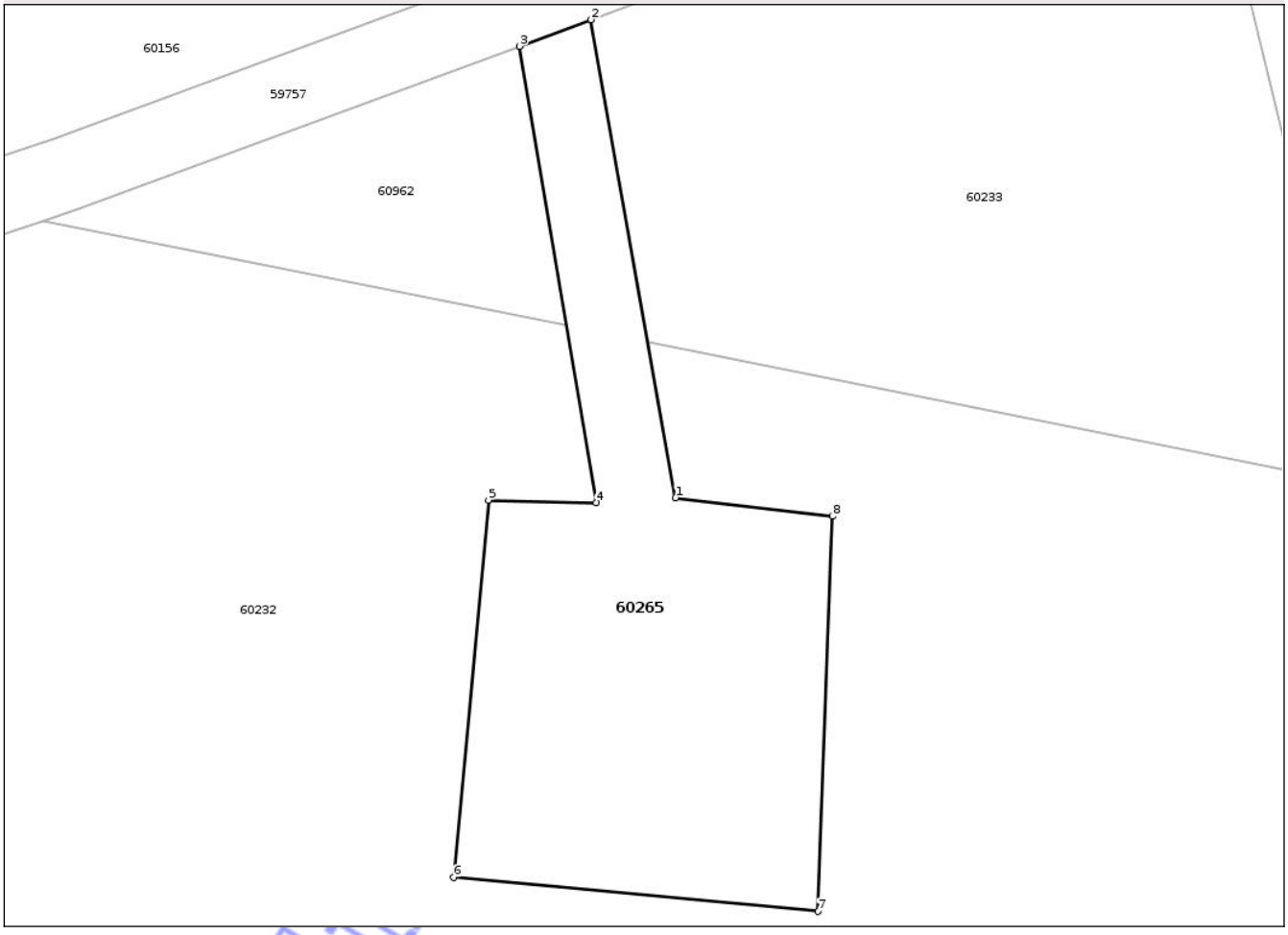

Date referitoare la teren

Crt	Categorie folosinţă	Intra vilan	Suprafaţa (mp)	Tarla	Parcelă	Nr. topo	Observaţii / Referinţe
1	curti constructii	NU	898	84	790/3	-	
2	drum	NU	236	84	790/3	-	

Lungime Segmente
1) Valorile lungimilor segmentelor sunt obţinute din proiecţie în plan.

Punct început	X / Y	Punct sfârşit	X / Y	Lungime segment (** (m)
1	546.453,425 310.273,249	2	546.446,62 310.311,651	39.0
2	546.446,62 310.311,651	3	546.440,858 310.309,523	6.142
3	546.440,858 310.309,523	4	546.447,042 310.272,856	37.185
4	546.447,042 310.272,856	5	546.438,369 310.273,055	8.675

Document care conţine date cu caracter personal, protejat de prevederile Regulamentului (UE) nr. 679/2016 şi Legii 190/2018

Punct început	X / Y	Punct sfârşit	X / Y	Lungime segment (** (m)
5	546.438,369 310.273,055	6	546.435,59 310.242,729	30.453
6	546.435,59 310.242,729	7	546.464,902 310.240,005	29.438
7	546.464,902 310.240,005	8	546.466,03 310.271,756	31.771
8	546.466,03 310.271,756	1	546.453,425 310.273,249	12.693

** Lungimile segmentelor sunt determinate în planul de proiecţie Stereo 70 şi sunt rotunjite la 1 milimetru.
*** Distanţa dintre puncte este formată din segmente cumulate ce sunt mai mici decât valoarea 1 milimetru.

Neutilizabil in circuitul civil

DATE DESPRE IMOBILUL NR. 60267

Oficiul de Cadastru şi Publicitate Imobiliară TELEORMAN
Biroul de Cadastru şi Publicitate Imobiliară Videle

A. Partea I. Descrierea imobilului

Nr. CF vechi:940
Nr. cadastral vechi:834

TEREN Extravilan

Adresa: Jud. Teleorman

Nr. Crt	Nr cadastral Nr. topografic	Suprafaţa* (mp)	Observaţii / Referinţe
A1	23043	963	Sector cadastral:15 Teren neimprejmuit; Sonda 2025 Bis Videle Vest

B. Partea II. Proprietari şi acte

Inscrieri privitoare la dreptul de proprietate şi alte drepturi reale		Referinţe
468 / 30/08/2004		
Act Administrativ nr. 8170, din 24/02/2003 emis de MINISTERUL INDUSTRIEI SI RESURSELOR;		
B1	Intabulare, drept de PROPRIETATE, dobandit prin Lege, cota actuala 1/1, cota initiala 1/1	A1
	1) **OMV PETROM SA**, CIF:1590082	
	OBSERVATII: (provenita din conversia CF 940) *(provenita din conversia CF 940)*	

C. Partea III. SARCINI .

Inscrieri privind dezmembramintele dreptului de proprietate, drepturi reale de garanţie şi sarcini	Referinţe
NU SUNT	

Neutilizabil în circuitul civil

Anexa Nr. 1 La Partea I

Teren

Nr cadastral	Suprafaţa (mp)*	Observaţii / Referinţe
23043	963	Sonda 2025 Bis Videle Vest

* Suprafaţa este determinată in planul de proiecţie Stereo 70.

DETALII LINIARE IMOBIL

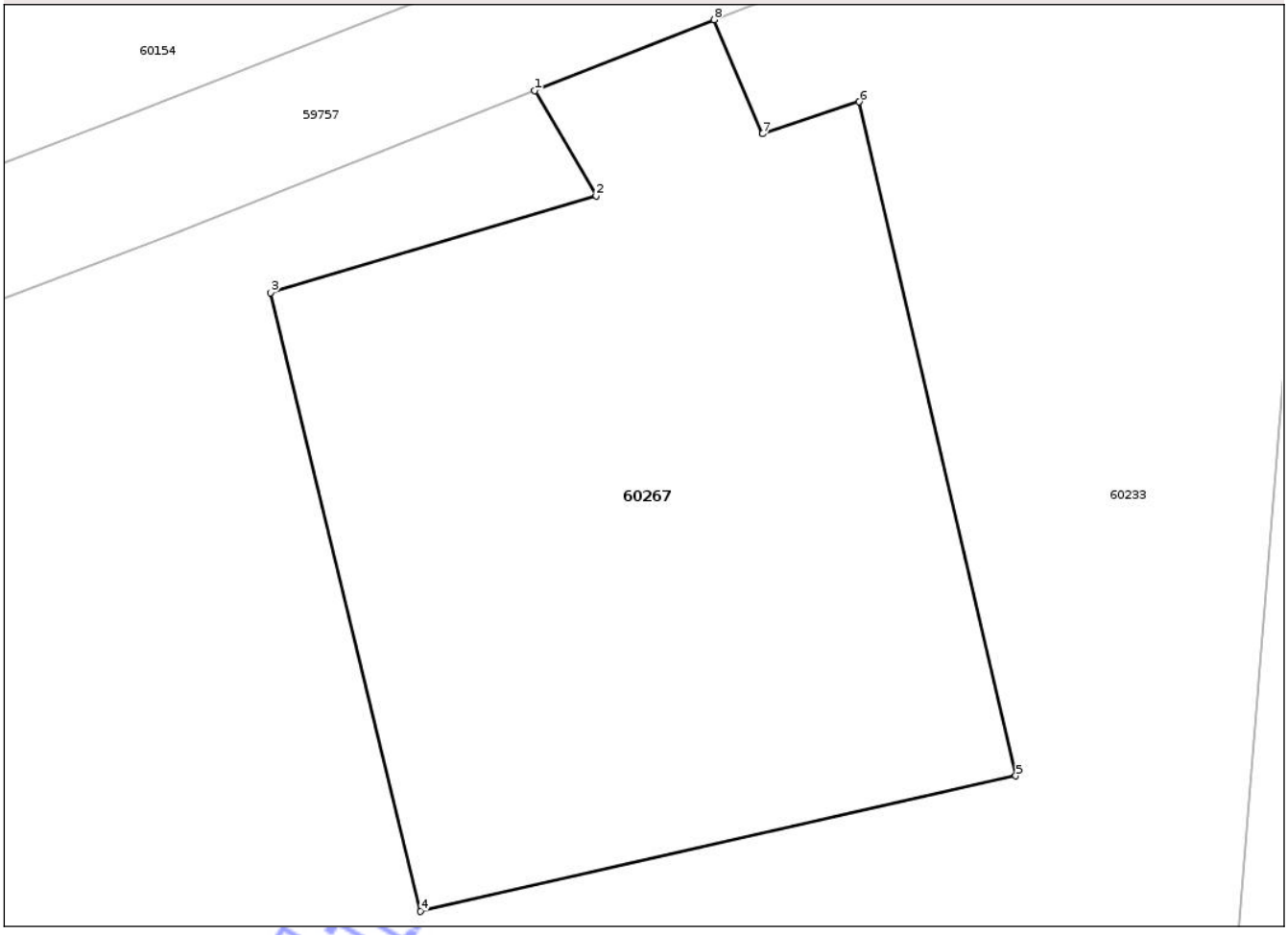

Date referitoare la teren

Crt	Categorie folosinţă	Intra vilan	Suprafaţa (mp)	Tarla	Parcelă	Nr. topo	Observaţii / Referinţe
1	curti constructii	NU	912	84	790/4	-	
2	drum	NU	51	84	790/4	-	

Lungime Segmente
1) Valorile lungimilor segmentelor sunt obţinute din proiecţie în plan.

Punct început	X / Y	Punct sfârşit	X / Y	Lungime segment (** (m)
1	546.509,096 310.335,649	2	546.512,0 310.330,67	5.764
2	546.512,0 310.330,67	3	546.496,54 310.326,07	16.13
3	546.496,54 310.326,07	4	546.503,67 310.296,75	30.174
4	546.503,67 310.296,75	5	546.531,92 310.303,17	28.97

Document care conţine date cu caracter personal, protejat de prevederile Regulamentului (UE) nr. 679/2016 şi Legii 190/2018

Punct început	X / Y	Punct sfârşit	X / Y	Lungime segment (** (m)
5	546.531,92 310.303,17	6	546.524,49 310.335,12	32.803
6	546.524,49 310.335,12	7	546.519,89 310.333,6	4.845
7	546.519,89 310.333,6	8	546.517,603 310.339,01	5.874
8	546.517,603 310.339,01	1	546.509,096 310.335,649	9.147

**** Lungimile segmentelor sunt determinate în planul de proiecţie Stereo 70 şi sunt rotunjite la 1 milimetru.**
***** Distanţa dintre puncte este formată din segmente cumulate ce sunt mai mici decât valoarea 1 milimetru.**

Neutilizabil in circuitul civil

DATE DESPRE IMOBILUL NR. 60268

Oficiul de Cadastru şi Publicitate Imobiliară TELEORMAN
Biroul de Cadastru şi Publicitate Imobiliară Videle

A. Partea I. Descrierea imobilului

TEREN Extravilan

Adresa: Jud. Teleorman

Nr. Crt	Nr cadastral Nr. topografic	Suprafaţa* (mp)	Observaţii / Referinţe
A1	26921	2.601	Sector cadastral:15 Teren neimprejmuit;

B. Partea II. Proprietari şi acte

Inscrieri privitoare la dreptul de proprietate şi alte drepturi reale		Referinţe
4471 / 14/03/2022		
Act Notarial nr. 558, din 16/03/2010 emis de NP ANDREEA DANA RADULESCU (Contract de vânzare-cumpărare aut. sub nr);		
B1	Intabulare, drept de PROPRIETATE, cu titlu de cumpărare, dobandit prin Conventie, cota actuala 1/1, cota initiala 1/1	A1
	1) **AGRI CONSORTIUM SRL**, CIF:21072662	

C. Partea III. SARCINI .

Inscrieri privind dezmembramintele dreptului de proprietate, drepturi reale de garanţie şi sarcini	Referinţe
NU SUNT	

Neutilizabil în circuitul civil

Anexa Nr. 1 La Partea I

Teren

Nr cadastral	Suprafaţa (mp)*	Observaţii / Referinţe
26921	2.601	

* Suprafaţa este determinată in planul de proiecţie Stereo 70.

DETALII LINIARE IMOBIL

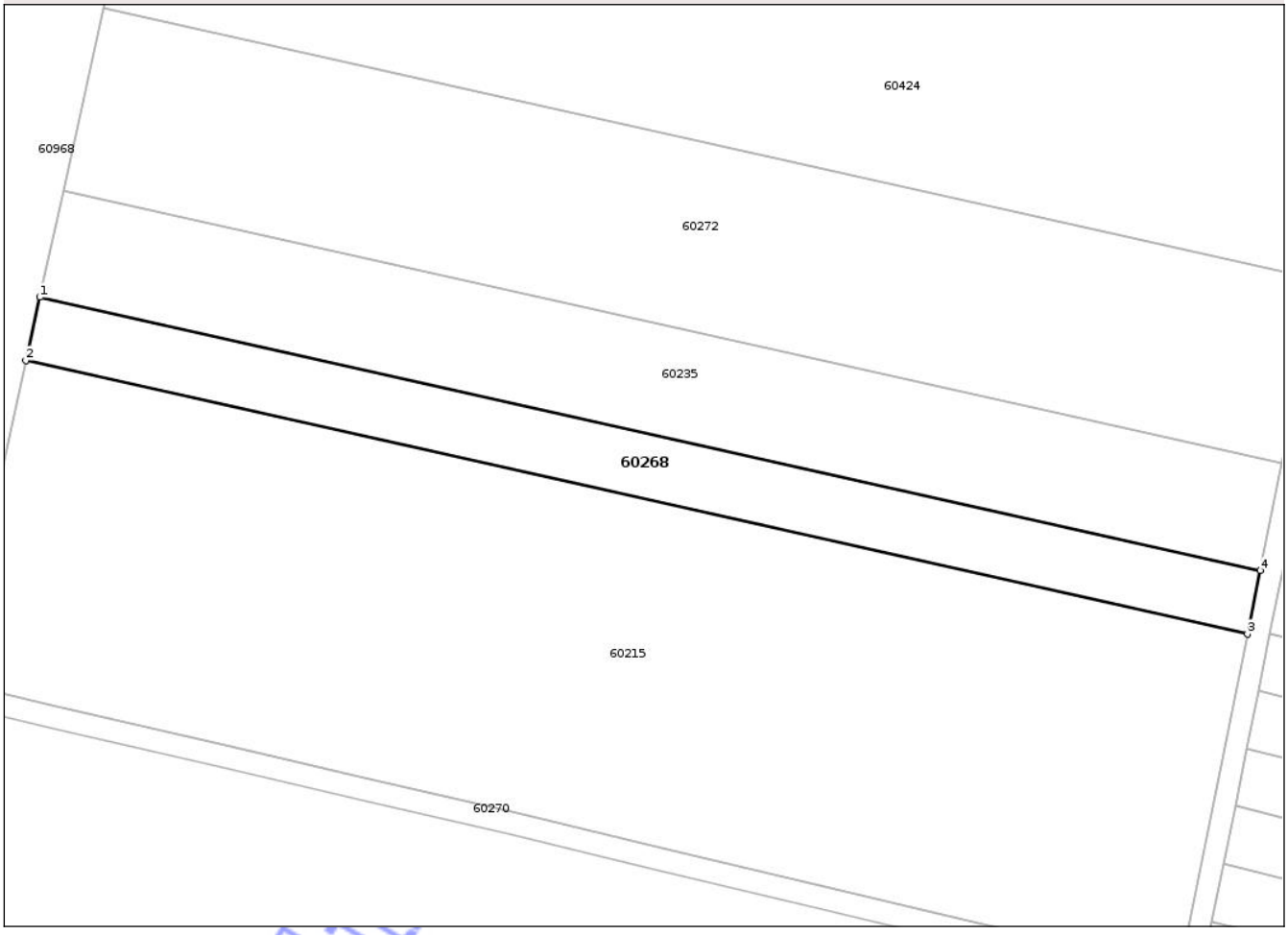

Date referitoare la teren

Crt	Categorie folosinţă	Intra vilan	Suprafaţa (mp)	Tarla	Parcelă	Nr. topo	Observaţii / Referinţe
1	arabil	NU	2.601	84	789/8	-	identic cu tarla 84/4

Lungime Segmente

1) Valorile lungimilor segmentelor sunt obţinute din proiecţie în plan.

Punct început	X / Y	Punct sfârşit	X / Y	Lungime segment (** (m)
1	545.971,821 309.413,345	2	545.969,323 309.402,028	11.589
2	545.969,323 309.402,028	3	546.188,445 309.353,05	224.529
3	546.188,445 309.353,05	4	546.190,75 309.364,41	11.591
4	546.190,75 309.364,41	1	545.971,821 309.413,345	224.331

**** Lungimile segmentelor sunt determinate în planul de proiecţie Stereo 70 şi sunt rotunjite la 1 milimetru.**

Document care conţine date cu caracter personal, protejat de prevederile Regulamentului (UE) nr. 679/2016 şi Legii 190/2018

***** Distanţa dintre puncte este formată din segmente cumulate ce sunt mai mici decât valoarea 1 milimetru.**

Neutilizabil in circuitul civil

DATE DESPRE IMOBILUL NR. 60269

Oficiul de Cadastru şi Publicitate Imobiliară TELEORMAN
Biroul de Cadastru şi Publicitate Imobiliară Videle

A. Partea I. Descrierea imobilului

TEREN Extravilan

Adresa: Jud. Teleorman

Nr. Crt	Nr cadastral Nr. topografic	Suprafaţa* (mp)	Observaţii / Referinţe
A1	27477	3.100	Sector cadastral:15 Teren neimprejmuit;

B. Partea II. Proprietari şi acte

Inscrieri privitoare la dreptul de proprietate şi alte drepturi reale		Referinţe
21580 / 31/07/2024		
Act Notarial nr. 813, din 30/07/2024 emis de ALEXE ILEANA;		
B2	Intabulare, drept de PROPRIETATE, cu titlu de cumparare, dobandit prin Conventie, cota actuala 1/1, cota initiala 1/1	A1
	1) **SOCIETATEA AGROSTAR MILCOVĂȚ SRL**, CIF:23477778	

C. Partea III. SARCINI .

Inscrieri privind dezmembramintele dreptului de proprietate, drepturi reale de garanţie şi sarcini	Referinţe
NU SUNT	

Neutilizabil în circuitul civil

Anexa Nr. 1 La Partea I

Teren

Nr cadastral	Suprafaţa (mp)*	Observaţii / Referinţe
27477	3.100	

* Suprafaţa este determinată in planul de proiecţie Stereo 70.

DETALII LINIARE IMOBIL

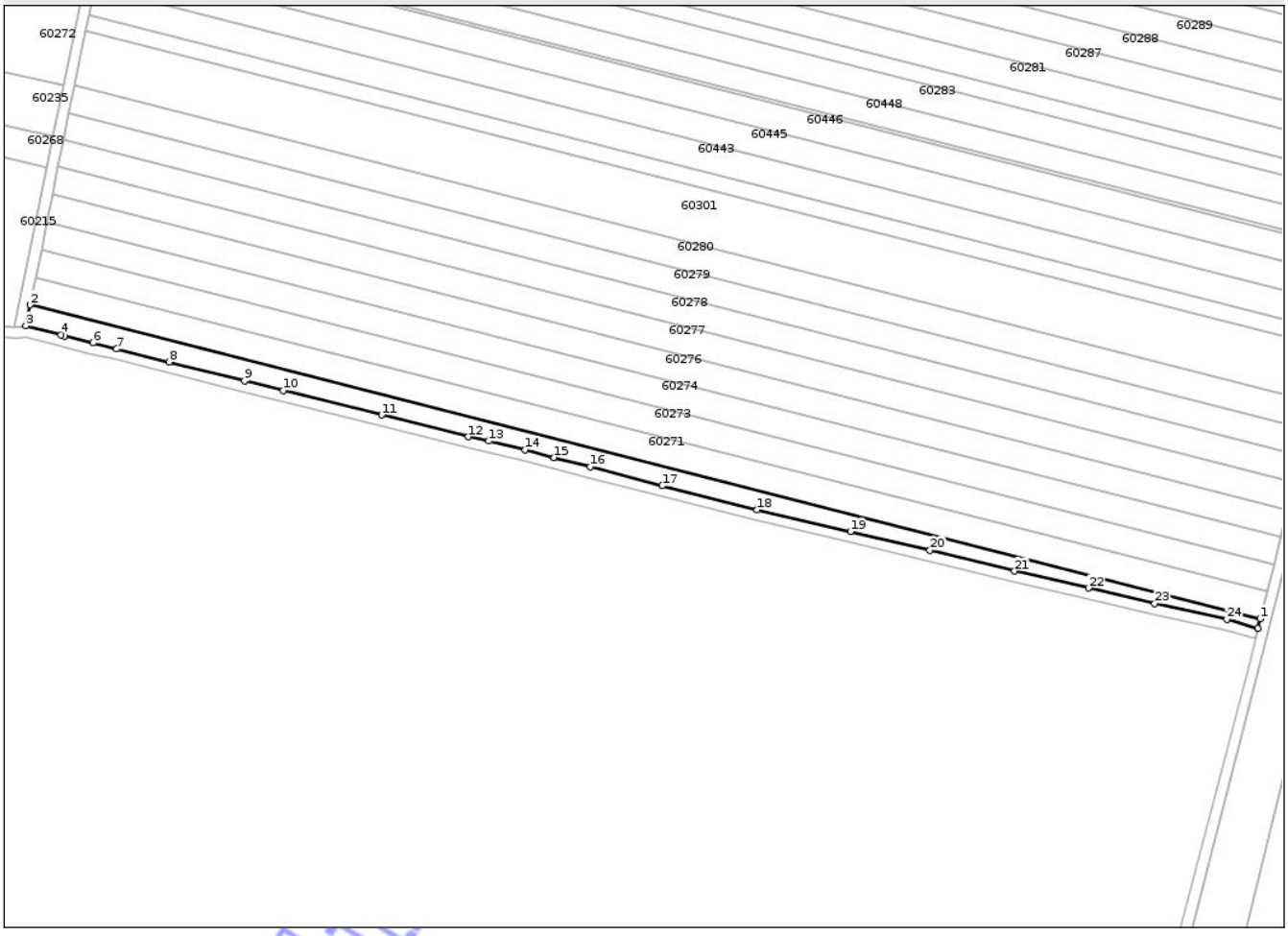

Date referitoare la teren

Crt	Categorie folosinţă	Intra vilan	Suprafaţa (mp)	Tarla	Parcelă	Nr. topo	Observaţii / Referinţe
1	arabil	NU	3.100	84	34	-	

Lungime Segmente

1) Valorile lungimilor segmentelor sunt obţinute din proiecţie în plan.

Punct început	X / Y	Punct sfârşit	X / Y	Lungime segment (** (m)
1	546.642,106 309.184,323	2	546.182,078 309.301,547	474.729
3	546.180,477 309.293,653	4	546.193,622 309.290,32	13.561
5	546.194,928 309.289,99	6	546.205,573 309.287,29	10.982
7	546.214,365 309.285,06	8	546.234,036 309.280,208	20.261
9	546.262,22 309.273,254	10	546.276,742 309.269,614	14.971

Punct început	X / Y	Punct sfârşit	X / Y	Lungime segment (** (m)
2	546.182,078 309.301,547	3	546.180,477 309.293,653	8.055
4	546.193,622 309.290,32	5	546.194,928 309.289,99	1.347
6	546.205,573 309.287,29	7	546.214,365 309.285,06	9.07
8	546.234,036 309.280,208	9	546.262,22 309.273,254	29.029
10	546.276,742 309.269,614	11	546.313,554 309.260,424	37.942

Document care conţine date cu caracter personal, protejat de prevederile Regulamentului (UE) nr. 679/2016 şi Legii 190/2018

Punct început	X / Y	Punct sfârşit	X / Y	Lungime segment (** (m)
11	546.313,554 309.260,424	12	546.345,952 309.252,249	33.413
13	546.353,663 309.250,693	14	546.367,213 309.247,343	13.958
15	546.377,948 309.244,544	16	546.391,464 309.241,019	13.968
17	546.418,492 309.233,971	18	546.453,957 309.224,975	36.588
19	546.488,905 309.216,87	20	546.518,535 309.209,891	30.441
21	546.550,183 309.202,123	22	546.577,909 309.195,801	28.438
23	546.602,632 309.190,003	24	546.629,635 309.184,066	27.648
25	546.641,226 309.180,796	1	546.642,106 309.184,323	3.635

Punct început	X / Y	Punct sfârşit	X / Y	Lungime segment (** (m)
12	546.345,952 309.252,249	13	546.353,663 309.250,693	7.866
14	546.367,213 309.247,343	15	546.377,948 309.244,544	11.094
16	546.391,464 309.241,019	17	546.418,492 309.233,971	27.932
18	546.453,957 309.224,975	19	546.488,905 309.216,87	35.876
20	546.518,535 309.209,891	21	546.550,183 309.202,123	32.587
22	546.577,909 309.195,801	23	546.602,632 309.190,003	25.394
24	546.629,635 309.184,066	25	546.641,226 309.180,796	12.043

**** Lungimile segmentelor sunt determinate în planul de proiecţie Stereo 70 şi sunt rotunjite la 1 milimetru.**
***** Distanţa dintre puncte este formată din segmente cumulate ce sunt mai mici decât valoarea 1 milimetru.**

Neutilizabil in circuitul civil

DATE DESPRE IMOBILUL NR. 60270

Oficiul de Cadastru şi Publicitate Imobiliară TELEORMAN
Biroul de Cadastru şi Publicitate Imobiliară Videle

A. Partea I. Descrierea imobilului

TEREN Extravilan

Adresa: Jud. Teleorman

Nr. Crt	Nr cadastral Nr. topografic	Suprafaţa* (mp)	Observaţii / Referinţe
A1		2.876	Sector cadastral:15 Teren neimprejmuit;

B. Partea II. Proprietari şi acte

Inscrieri privitoare la dreptul de proprietate şi alte drepturi reale		Referinţe
/		
Act Administrativ nr. 23306, din 04/12/2024 emis de PRIMĂRIA ORAȘULUI VIDELE;		
B1	Inscrierea posesiei, drept de PROPRIETATE, dobandit prin Lege, cota actuala 1/1, cota initiala 1/1	A1
	1) **NEIDENTIFICAT NEIDENTIFICAT**	
Act Normativ nr. 7, din 13/03/1996 emis de PARLAMENTUL ROMÂNIEI (art. 13);		
B2	Se noteaza mentiunea de proprietar neidentificat	A1

C. Partea III. SARCINI .

Inscrieri privind dezmembramintele dreptului de proprietate, drepturi reale de garanţie şi sarcini	Referinţe
NU SUNT	

Neutilizabil în circuitul civil

Anexa Nr. 1 La Partea I

Teren

Nr cadastral	Suprafaţa (mp)*	Observaţii / Referinţe
	2.876	

* Suprafaţa este determinată in planul de proiecţie Stereo 70.

DETALII LINIARE IMOBIL



Date referitoare la teren

Crt	Categorie folosinţă	Intravilan	Suprafaţa (mp)	Tarla	Parcelă	Nr. topo	Observaţii / Referinţe
1	drum	NU	2.876	-	787	-	

Lungime Segmente

1) Valorile lungimilor segmentelor sunt obţinute din proiecţie în plan.

Punct început	X / Y	Punct sfârşit	X / Y	Lungime segment
1	545.941,72 309.345,76	2	545.960,809 309.339,374	20.129
4	546.005,067 309.328,924	5	546.030,095 309.323,215	25.671
7	546.082,386 309.310,761	8	546.115,333 309.302,922	33.867
10	546.168,267 309.290,136	11	546.171,643 309.289,636	3.413
13	546.180,356 309.289,557	14	546.192,639 309.286,443	12.672
16	546.204,589 309.283,412	17	546.213,394 309.281,18	9.083

Punct început	X / Y	Punct sfârşit	X / Y	Lungime segment
2	545.960,809 309.339,374	3	545.973,861 309.336,209	13.43
5	546.030,095 309.323,215	6	546.055,554 309.317,321	26.132
8	546.115,333 309.302,922	9	546.152,918 309.294,05	38.618
11	546.171,643 309.289,636	12	546.177,298 309.288,971	5.694
14	546.192,639 309.286,443	15	546.193,946 309.286,112	1.348
17	546.213,394 309.281,18	18	546.233,078 309.276,324	20.274

Punct început	X / Y	Punct sfârşit	X / Y	Lungime segment
3	545.973,861 309.336,209	4	546.005,067 309.328,924	32.045
6	546.055,554 309.317,321	7	546.082,386 309.310,761	27.622
9	546.152,918 309.294,05	10	546.168,267 309.290,136	15.84
12	546.177,298 309.288,971	13	546.180,356 309.289,557	3.114
15	546.193,946 309.286,112	16	546.204,589 309.283,412	10.98
18	546.233,078 309.276,324	19	546.261,255 309.269,372	29.022

Document care conţine date cu caracter personal, protejat de prevederile Regulamentului (UE) nr. 679/2016 şi Legii 190/2018

Punct început	X / Y	Punct sfârşit	X / Y	Lungime segment
19	546.261,255 309.269,372	20	546.275,788 309.265,729	14.983
22	546.344,96 309.248,374	23	546.352,785 309.246,79	7.984
25	546.376,939 309.240,673	26	546.390,454 309.237,148	13.967
28	546.453,021 309.221,085	29	546.487,995 309.212,975	35.902
31	546.549,261 309.198,231	32	546.577,008 309.191,904	28.459
34	546.628,662 309.180,184	35	546.640,258 309.176,913	12.049
37	546.629,635 309.184,066	38	546.602,632 309.190,003	27.648
40	546.550,183 309.202,123	41	546.518,535 309.209,891	32.587
43	546.453,957 309.224,975	44	546.418,492 309.233,971	36.588
46	546.377,948 309.244,544	47	546.367,213 309.247,343	11.094
49	546.345,952 309.252,249	50	546.313,554 309.260,424	33.413
52	546.262,22 309.273,254	53	546.234,036 309.280,208	29.029
55	546.205,573 309.287,29	56	546.194,928 309.289,99	10.982
58	546.180,897 309.293,546	59	546.180,477 309.293,653	0.433
61	546.175,774 309.293,067	62	546.169,057 309.294,062	6.79
64	546.116,255 309.306,814	65	546.083,324 309.314,649	33.85
67	546.030,991 309.327,113	68	546.005,967 309.332,822	25.667
70	545.961,062 309.343,428	71	545.960,456 309.343,634	0.64
73	545.942,39 309.348,79	1	545.941,72 309.345,76	3.103

Punct început	X / Y	Punct sfârşit	X / Y	Lungime segment
20	546.275,788 309.265,729	21	546.312,58 309.256,545	37.921
23	546.352,785 309.246,79	24	546.366,228 309.243,466	13.848
26	546.390,454 309.237,148	27	546.417,496 309.230,097	27.946
29	546.487,995 309.212,975	30	546.517,599 309.206,001	30.414
32	546.577,008 309.191,904	33	546.601,746 309.186,103	25.409
35	546.640,258 309.176,913	36	546.641,226 309.180,796	4.002
38	546.602,632 309.190,003	39	546.577,909 309.195,801	25.394
41	546.518,535 309.209,891	42	546.488,905 309.216,87	30.441
44	546.418,492 309.233,971	45	546.391,464 309.241,019	27.932
47	546.367,213 309.247,343	48	546.353,663 309.250,693	13.958
50	546.313,554 309.260,424	51	546.276,742 309.269,614	37.942
53	546.234,036 309.280,208	54	546.214,365 309.285,06	20.261
56	546.194,928 309.289,99	57	546.193,622 309.290,32	1.347
59	546.180,477 309.293,653	60	546.179,989 309.293,559	0.497
62	546.169,057 309.294,062	63	546.153,872 309.297,934	15.671
65	546.083,324 309.314,649	66	546.056,48 309.321,213	27.635
68	546.005,967 309.332,822	69	545.974,787 309.340,101	32.018
71	545.960,456 309.343,634	72	545.942,587 309.349,688	18.867

Punct început	X / Y	Punct sfârşit	X / Y	Lungime segment
21	546.312,58 309.256,545	22	546.344,96 309.248,374	33.395
24	546.366,228 309.243,466	25	546.376,939 309.240,673	11.069
27	546.417,496 309.230,097	28	546.453,021 309.221,085	36.65
30	546.517,599 309.206,001	31	546.549,261 309.198,231	32.601
33	546.601,746 309.186,103	34	546.628,662 309.180,184	27.559
36	546.641,226 309.180,796	37	546.629,635 309.184,066	12.043
39	546.577,909 309.195,801	40	546.550,183 309.202,123	28.438
42	546.488,905 309.216,87	43	546.453,957 309.224,975	35.876
45	546.391,464 309.241,019	46	546.377,948 309.244,544	13.968
48	546.353,663 309.250,693	49	546.345,952 309.252,249	7.866
51	546.276,742 309.269,614	52	546.262,22 309.273,254	14.971
54	546.214,365 309.285,06	55	546.205,573 309.287,29	9.07
57	546.193,622 309.290,32	58	546.180,897 309.293,546	13.128
60	546.179,989 309.293,559	61	546.175,774 309.293,067	4.244
63	546.153,872 309.297,934	64	546.116,255 309.306,814	38.651
66	546.056,48 309.321,213	67	546.030,991 309.327,113	26.163
69	545.974,787 309.340,101	70	545.961,062 309.343,428	14.122
72	545.942,587 309.349,688	73	545.942,39 309.348,79	0.919

**** Lungimile segmentelor sunt determinate în planul de proiecţie Stereo 70 şi sunt rotunjite la 1 milimetru.**
***** Distanţa dintre puncte este formată din segmente cumulate ce sunt mai mici decât valoarea 1 milimetru.**

Neutilizabil în circuitul civil

DATE DESPRE IMOBILUL NR. 60271

Oficiul de Cadastru şi Publicitate Imobiliară TELEORMAN
Biroul de Cadastru şi Publicitate Imobiliară Videle

A. Partea I. Descrierea imobilului

TEREN Extravilan

Adresa: Jud. Teleorman

Nr. Crt	Nr cadastral Nr. topografic	Suprafaţa* (mp)	Observaţii / Referinţe
A1	25230	5.000	Sector cadastral:15 Teren neimprejmuit;

B. Partea II. Proprietari şi acte

Inscrieri privitoare la dreptul de proprietate şi alte drepturi reale		Referinţe
15814 / 04/08/2020		
Act Notarial nr. 780, din 31/07/2020 emis de BIN ALEXE ILEANA;		
B4	Intabulare, drept de PROPRIETATE, cu titlu de cumpărare, dobandit prin Conventie, cota actuala 1/1, cota initiala 1/1	A1
	1) **AGROSTAR MILCOVAT S.R.L.**, CIF:23477778	
9143 / 28/05/2021		
Act Notarial nr. 541, din 26/05/2021 emis de NP TABARAS MANUELA (Contract de ipoteca imobiliara aut.nr);		
B5	Se noteaza interdictiile de instrainare, grevare, inchiriere, arendare, dezmembrare, comasare, restructurare si construire	A1
	1) **LIBRA INTERNET BANK SA**, CIF:8119644	

C. Partea III. SARCINI

Inscrieri privind dezmembramintele dreptului de proprietate, drepturi reale de garanţie şi sarcini		Referinţe
9143 / 28/05/2021		
Act Notarial nr. 541, din 26/05/2021 emis de NP TABARAS MANUELA (Contract de ipoteca imobiliara aut.nr);		
C1	Intabulare, drept de IPOTECA, Valoare:222586 RONsi celelalte obligatii de plata aferente creditului, dobandit prin Conventie, cota actuala 1/1, cota initiala 1/1	A1
	1) **LIBRA INTERNET BANK SA**, CIF:8119644	

Neutilizabil fără ştampila oficiului

Anexa Nr. 1 La Partea I

Teren

Nr cadastral	Suprafaţa (mp)*	Observaţii / Referinţe
25230	5.000	

* Suprafaţa este determinată in planul de proiecţie Stereo 70.

DETALII LINIARE IMOBIL



Date referitoare la teren

Crt	Categorie folosinţă	Intra vilan	Suprafaţa (mp)	Tarla	Parcelă	Nr. topo	Observaţii / Referinţe
1	arabil	NU	5.000	84	33	-	

Lungime Segmente

1) Valorile lungimilor segmentelor sunt obţinute din proiecţie în plan.

Punct început	X / Y	Punct sfârşit	X / Y	Lungime segment (** (m)
1	546.184,174 309.311,877	2	546.182,078 309.301,547	10.54
2	546.182,078 309.301,547	3	546.642,106 309.184,323	474.729
3	546.642,106 309.184,323	4	546.644,653 309.194,538	10.528
4	546.644,653 309.194,538	1	546.184,174 309.311,877	475.194

**** Lungimile segmentelor sunt determinate în planul de proiecţie Stereo 70 şi sunt rotunjite la 1 milimetru.**

Document care conţine date cu caracter personal, protejat de prevederile Regulamentului (UE) nr. 679/2016 şi Legii 190/2018

***** Distanţa dintre puncte este formată din segmente cumulate ce sunt mai mici decât valoarea 1 milimetru.**

Neutilizabil in circuitul civil

DATE DESPRE IMOBILUL NR. 60272

Oficiul de Cadastru şi Publicitate Imobiliară TELEORMAN
Biroul de Cadastru şi Publicitate Imobiliară Videle

A. Partea I. Descrierea imobilului

TEREN Extravilan

Adresa: Jud. Teleorman

Nr. Crt	Nr cadastral Nr. topografic	Suprafaţa* (mp)	Observaţii / Referinţe
A1	26923	7.500	Sector cadastral:15 Teren neimprejmuit;

B. Partea II. Proprietari şi acte

Inscrieri privitoare la dreptul de proprietate şi alte drepturi reale		Referinţe
4463 / 14/03/2022		
Act Notarial nr. 558, din 16/03/2010 emis de BNP ANDREEA DANA RADULESCU;		
B1	Intabulare, drept de PROPRIETATE, cu titlu de cumparare, dobandit prin Conventie, cota actuala 1/1, cota initiala 1/1	A1
	1) **AGRI CONSORTIUM SRL**, CIF:21072662	

C. Partea III. SARCINI .

Inscrieri privind dezmembramintele dreptului de proprietate, drepturi reale de garanţie şi sarcini	Referinţe
NU SUNT	

Neutilizabil în circuitul civil

Anexa Nr. 1 La Partea I

Teren

Nr cadastral	Suprafaţa (mp)*	Observaţii / Referinţe
26923	7.500	

* Suprafaţa este determinată in planul de proiecţie Stereo 70.

DETALII LINIARE IMOBIL

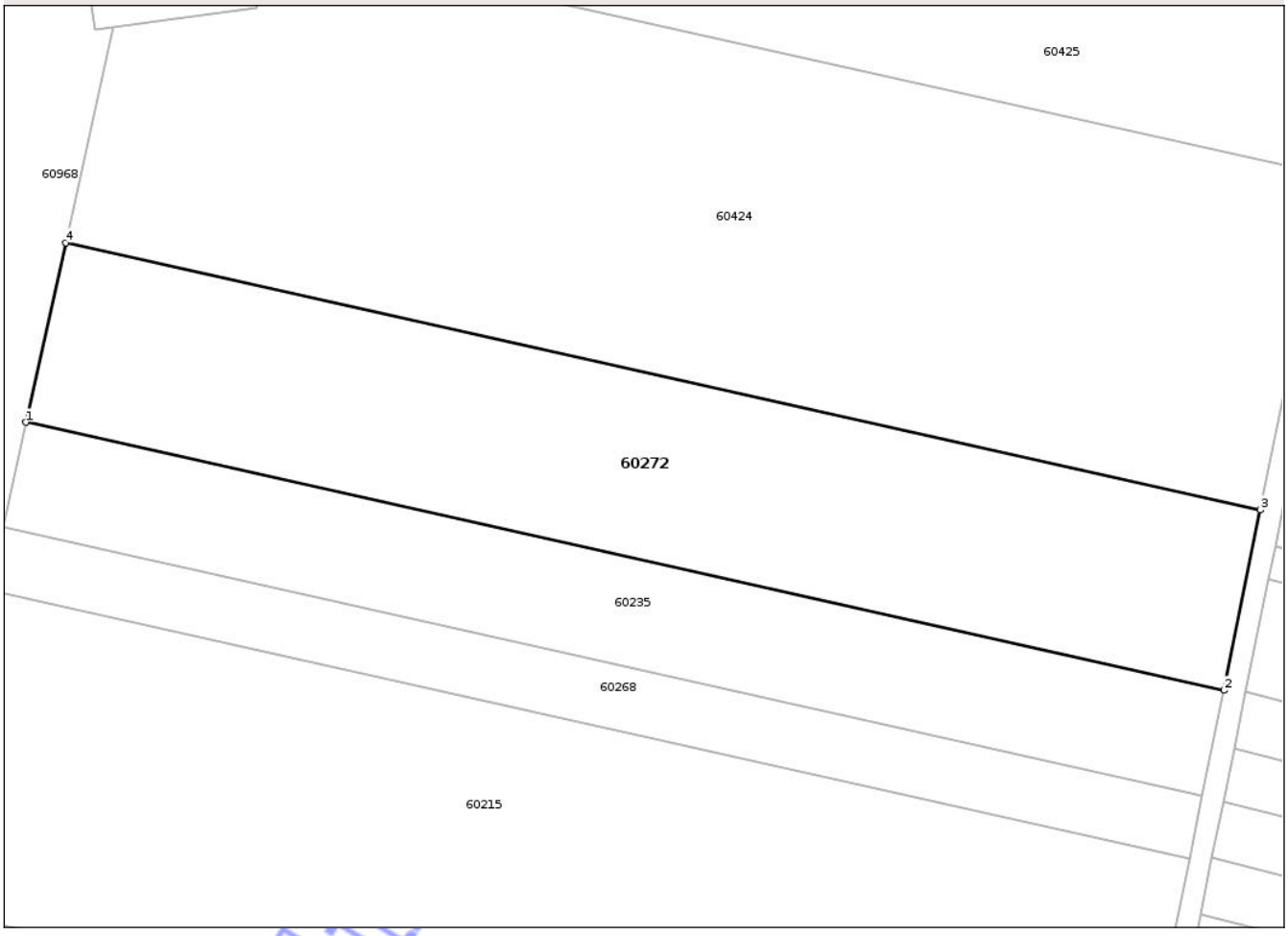

Date referitoare la teren

Crt	Categorie folosinţă	Intra vilan	Suprafaţa (mp)	Tarla	Parcelă	Nr. topo	Observaţii / Referinţe
1	arabil	NU	7.500	84	1/1	-	

Lungime Segmente
1) Valorile lungimilor segmentelor sunt obţinute din proiecţie în plan.

Punct început	X / Y	Punct sfârşit	X / Y	Lungime segment (** (m)
1	545.976,05 309.432,508	2	546.194,652 309.383,646	223.996
2	546.194,652 309.383,646	3	546.201,319 309.416,509	33.532
3	546.201,319 309.416,509	4	545.983,275 309.465,246	223.424
4	545.983,275 309.465,246	1	545.976,05 309.432,508	33.526

**** Lungimile segmentelor sunt determinate în planul de proiecţie Stereo 70 şi sunt rotunjite la 1 milimetru.**

Document care conţine date cu caracter personal, protejat de prevederile Regulamentului (UE) nr. 679/2016 şi Legii 190/2018

***** Distanţa dintre puncte este formată din segmente cumulate ce sunt mai mici decât valoarea 1 milimetru.**

Neutilizabil in circuitul civil

DATE DESPRE IMOBILUL NR. 60273

Oficiul de Cadastru şi Publicitate Imobiliară TELEORMAN
Biroul de Cadastru şi Publicitate Imobiliară Videle

A. Partea I. Descrierea imobilului

TEREN Extravilan

Adresa: Jud. Teleorman

Nr. Crt	Nr cadastral Nr. topografic	Suprafaţa* (mp)	Observaţii / Referinţe
A1		5.000	Sector cadastral:15 Teren neimprejmuit;

B. Partea II. Proprietari şi acte

Inscrieri privitoare la dreptul de proprietate şi alte drepturi reale		Referinţe
/		
Act Administrativ nr. 09-01481, din 11/05/1995 emis de CJSDPAT TELEORMAN;		
B1	Intabulare, drept de PROPRIETATELegea 18/1991, dobandit prin Reconstituire, cota actuala 1/1, cota initiala 1/1	A1
	1) ŢUROIU DUMITRU	

C. Partea III. SARCINI .

Inscrieri privind dezmembramintele dreptului de proprietate, drepturi reale de garanţie şi sarcini	Referinţe
NU SUNT	

Neutilizabil în circuitul civil

Anexa Nr. 1 La Partea I

Teren

Nr cadastral	Suprafaţa (mp)*	Observaţii / Referinţe
	5.000	

* Suprafaţa este determinată in planul de proiecţie Stereo 70.

DETALII LINIARE IMOBIL

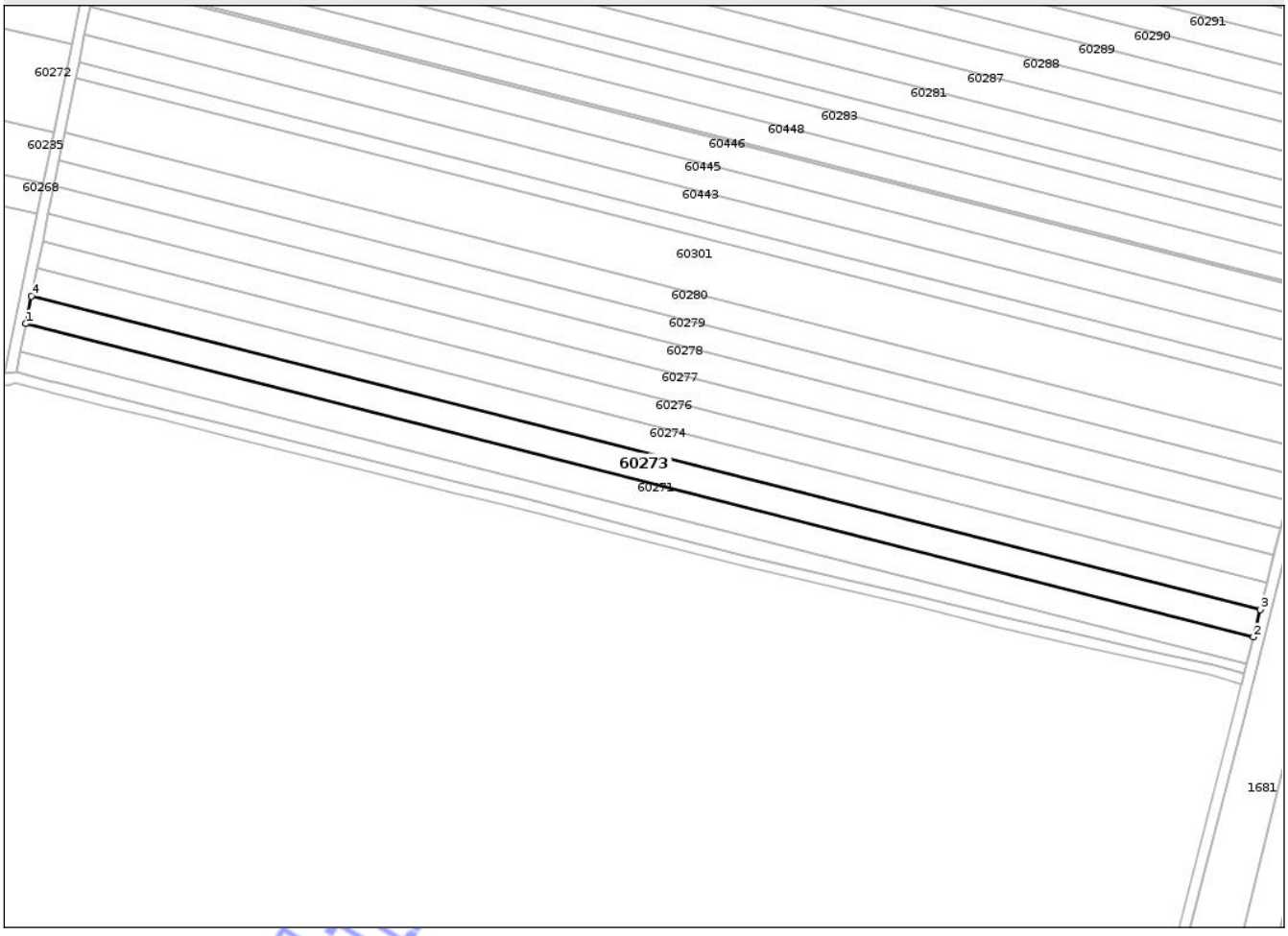

Date referitoare la teren

Crt	Categorie folosinţă	Intra vilan	Suprafaţa (mp)	Tarla	Parcelă	Nr. topo	Observaţii / Referinţe
1	arabil	NU	5.000	84	32	-	

Lungime Segmente

1) Valorile lungimilor segmentelor sunt obţinute din proiecţie în plan.

Punct început	X / Y	Punct sfârşit	X / Y	Lungime segment (** (m)
1	546.184,174 309.311,877	2	546.644,653 309.194,538	475.194
2	546.644,653 309.194,538	3	546.647,198 309.204,742	10.517
3	546.647,198 309.204,742	4	546.186,267 309.322,197	475.661
4	546.186,267 309.322,197	1	546.184,174 309.311,877	10.53

**** Lungimile segmentelor sunt determinate în planul de proiecţie Stereo 70 şi sunt rotunjite la 1 milimetru.**

Document care conţine date cu caracter personal, protejat de prevederile Regulamentului (UE) nr. 679/2016 şi Legii 190/2018

***** Distanţa dintre puncte este formată din segmente cumulate ce sunt mai mici decât valoarea 1 milimetru.**

Neutilizabil in circuitul civil

DATE DESPRE IMOBILUL NR. 60274

Oficiul de Cadastru şi Publicitate Imobiliară TELEORMAN
Biroul de Cadastru şi Publicitate Imobiliară Videle

A. Partea I. Descrierea imobilului

TEREN Extravilan

Adresa: Jud. Teleorman

Nr. Crt	Nr cadastral Nr. topografic	Suprafaţa* (mp)	Observaţii / Referinţe
A1		5.000	Sector cadastral:15 Teren neimprejmuit;

B. Partea II. Proprietari şi acte

Inscrieri privitoare la dreptul de proprietate şi alte drepturi reale		Referinţe
/		
Act Administrativ nr. 09-01450, din 19/04/1995 emis de CJSDPAT TELEORMAN;		
B1	Intabulare, drept de PROPRIETATE, Legea 18/1991, dobandit prin Reconstituire, cota actuala 1/1, cota initiala 1/1	A1
	1) **VĂCARU TOMA**	

C. Partea III. SARCINI .

Inscrieri privind dezmembramintele dreptului de proprietate, drepturi reale de garanţie şi sarcini	Referinţe
NU SUNT	

Neutilizabil în circuitul civil

Anexa Nr. 1 La Partea I

Teren

Nr cadastral	Suprafaţa (mp)*	Observaţii / Referinţe
	5.000	

* Suprafaţa este determinată in planul de proiecţie Stereo 70.

DETALII LINIARE IMOBIL

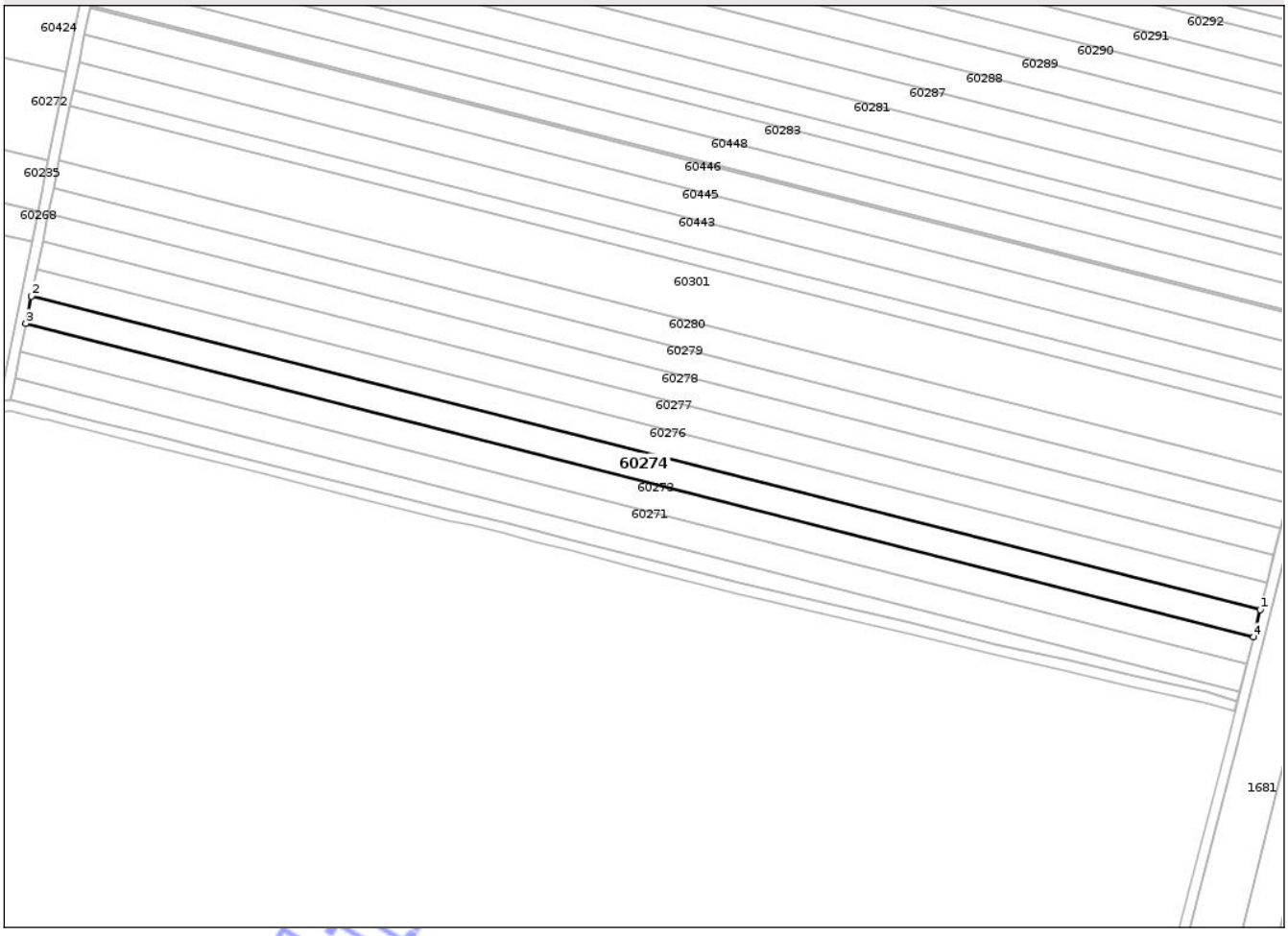

Date referitoare la teren

Crt	Categorie folosinţă	Intra vilan	Suprafaţa (mp)	Tarla	Parcelă	Nr. topo	Observaţii / Referinţe
1	arabil	NU	5.000	84	31	-	

Lungime Segmente

1) Valorile lungimilor segmentelor sunt obţinute din proiecţie în plan.

Punct început	X / Y	Punct sfârşit	X / Y	Lungime segment (** (m)
1	546.649,74 309.214,937	2	546.188,359 309.332,506	476.125
2	546.188,359 309.332,506	3	546.186,267 309.322,197	10.519
3	546.186,267 309.322,197	4	546.647,198 309.204,742	475.661
4	546.647,198 309.204,742	1	546.649,74 309.214,937	10.507

**** Lungimile segmentelor sunt determinate în planul de proiecţie Stereo 70 şi sunt rotunjite la 1 milimetru.**

Document care conţine date cu caracter personal, protejat de prevederile Regulamentului (UE) nr. 679/2016 şi Legii 190/2018

***** Distanţa dintre puncte este formată din segmente cumulate ce sunt mai mici decât valoarea 1 milimetru.**

Neutilizabil in circuitul civil

DATE DESPRE IMOBILUL NR. 60276

Oficiul de Cadastru şi Publicitate Imobiliară TELEORMAN
Biroul de Cadastru şi Publicitate Imobiliară Videle

A. Partea I. Descrierea imobilului

TEREN Extravilan

Adresa: Jud. Teleorman

Nr. Crt	Nr cadastral Nr. topografic	Suprafaţa* (mp)	Observaţii / Referinţe
A1	23321	5.000	Sector cadastral:15 Teren neimprejmuit;

B. Partea II. Proprietari şi acte

Inscrieri privitoare la dreptul de proprietate şi alte drepturi reale		Referinţe
492 / 19/01/2017		
Hotarare Judecatoreasca nr. 1218, din 13/07/2016 emis de JUDECATORIA VIDELE (Sentinta civila nr);		
B3	Intabulare, drept de PROPRIETATEcu titlu de cumparare, dobandit prin Hotarare Judecatoreasca, cota actuala 1/1, cota initiala 1/1	A1
	1) **SC AGROSTAR MILOCOVAT SRL**, CIF:23477778	
20794 / 16/12/2022		
Act Notarial nr. 3090, din 15/12/2022 emis de NP VLASCEANU IOANA LILIANA (Declaratie aut.nr.; act notarial nr Contract de ipoteca imobiliara aut.nr.3091 din 15.12.2022, emis de NP Vlasceanu Ioana Liliana);		
B5	Se noteaza interdictiile de grevare, instrainare, inchiriere, dezmembrare, alipire, construire, demolare, restructurare si amenajare	A1
	1) **BANCA TRANSILVANIA SA**, CIF:43506193	

C. Partea III. SARCINI

Inscrieri privind dezmembramintele dreptului de proprietate, drepturi reale de garanţie şi sarcini		Referinţe
20794 / 16/12/2022		
Act Notarial nr. 3090, din 15/12/2022 emis de NP VLASCEANU IOANA LILIANA (Declaratie aut.nr.; act notarial nr Contract de ipoteca imobiliara aut.nr.3091 din 15.12.2022, emis de NP Vlasceanu Ioana Liliana);		
C3	Intabulare, drept de IPOTECA, Valoare:1000000 LEIsi celelalte obligatii de plata aferente creditului, dobandit prin Conventie, cota actuala 1/1, cota initiala 1/1	A1
	1) **BANCA TRANSILVANIA SA**, CIF:43506193	

Neutilizabil în circuitul civil

Anexa Nr. 1 La Partea I

Teren

Nr cadastral	Suprafaţa (mp)*	Observaţii / Referinţe
23321	5.000	

* Suprafaţa este determinată in planul de proiecţie Stereo 70.

DETALII LINIARE IMOBIL



Date referitoare la teren

Crt	Categorie folosinţă	Intra vilan	Suprafaţa (mp)	Tarla	Parcelă	Nr. topo	Observaţii / Referinţe
1	arabil	NU	5.000	84	30	-	

Lungime Segmente

1) Valorile lungimilor segmentelor sunt obţinute din proiecţie în plan.

Punct început	X / Y	Punct sfârşit	X / Y	Lungime segment (** (m)
1	546.652,28 309.225,122	2	546.190,448 309.342,805	476.59
2	546.190,448 309.342,805	3	546.188,359 309.332,506	10.509
3	546.188,359 309.332,506	4	546.649,74 309.214,937	476.125
4	546.649,74 309.214,937	1	546.652,28 309.225,122	10.497

**** Lungimile segmentelor sunt determinate în planul de proiecţie Stereo 70 şi sunt rotunjite la 1 milimetru.**

Document care conţine date cu caracter personal, protejat de prevederile Regulamentului (UE) nr. 679/2016 şi Legii 190/2018

***** Distanţa dintre puncte este formată din segmente cumulate ce sunt mai mici decât valoarea 1 milimetru.**

Neutilizabil in circuitul civil

DATE DESPRE IMOBILUL NR. 60277

Oficiul de Cadastru şi Publicitate Imobiliară TELEORMAN
Biroul de Cadastru şi Publicitate Imobiliară Videle

A. Partea I. Descrierea imobilului

TEREN Extravilan

Adresa: Jud. Teleorman

Nr. Crt	Nr cadastral Nr. topografic	Suprafaţa* (mp)	Observaţii / Referinţe
A1		5.000	Sector cadastral:15 Teren neimprejmuit;

B. Partea II. Proprietari şi acte

Inscrieri privitoare la dreptul de proprietate şi alte drepturi reale		Referinţe
/		
Act Administrativ nr. 09-01463, din 20/04/1995 emis de CJSDPAT TELEORMAN;		
B1	Intabulare, drept de PROPRIETATE, Legea 18/1991, dobandit prin Reconstituire, cota actuala 1/1, cota initiala 1/1	A1
	1) **COSĂREAŢĂ C-TIN**	

C. Partea III. SARCINI .

Inscrieri privind dezmembramintele dreptului de proprietate, drepturi reale de garanţie şi sarcini	Referinţe
NU SUNT	

Neutilizabil în circuitul civil

Anexa Nr. 1 La Partea I

Teren

Nr cadastral	Suprafaţa (mp)*	Observaţii / Referinţe
	5.000	

* Suprafaţa este determinată in planul de proiecţie Stereo 70.

DETALII LINIARE IMOBIL



Date referitoare la teren

Crt	Categorie folosinţă	Intra vilan	Suprafaţa (mp)	Tarla	Parcelă	Nr. topo	Observaţii / Referinţe
1	arabil	NU	5.000	84	29	-	

Lungime Segmente

1) Valorile lungimilor segmentelor sunt obţinute din proiecţie în plan.

Punct început	X / Y	Punct sfârşit	X / Y	Lungime segment (** (m)
1	546.654,817 309.235,296	2	546.192,536 309.353,095	477.054
2	546.192,536 309.353,095	3	546.190,448 309.342,805	10.5
3	546.190,448 309.342,805	4	546.652,28 309.225,122	476.59
4	546.652,28 309.225,122	1	546.654,817 309.235,296	10.486

**** Lungimile segmentelor sunt determinate în planul de proiecţie Stereo 70 şi sunt rotunjite la 1 milimetru.**

Document care conţine date cu caracter personal, protejat de prevederile Regulamentului (UE) nr. 679/2016 şi Legii 190/2018

***** Distanţa dintre puncte este formată din segmente cumulate ce sunt mai mici decât valoarea 1 milimetru.**

Neutilizabil in circuitul civil

DATE DESPRE IMOBILUL NR. 60278

Oficiul de Cadastru şi Publicitate Imobiliară TELEORMAN
Biroul de Cadastru şi Publicitate Imobiliară Videle

A. Partea I. Descrierea imobilului

TEREN Extravilan

Adresa: Jud. Teleorman

Nr. Crt	Nr cadastral Nr. topografic	Suprafaţa* (mp)	Observaţii / Referinţe
A1		5.000	Sector cadastral:15 Teren neimprejmuit;

B. Partea II. Proprietari şi acte

Inscrieri privitoare la dreptul de proprietate şi alte drepturi reale		Referinţe
/		
Act Administrativ nr. 09-01435, din 18/04/1995 emis de CJSDPAT TELEORMAN;		
B1	Intabulare, drept de PROPRIETATE, dobandit prin Reconstituire, cota actuala 1/1, cota initiala 1/1	A1
	1) **SÎRBU PETRA**	

C. Partea III. SARCINI .

Inscrieri privind dezmembramintele dreptului de proprietate, drepturi reale de garanţie şi sarcini	Referinţe
NU SUNT	

Neutilizabil în circuitul civil

Anexa Nr. 1 La Partea I

Teren

Nr cadastral	Suprafaţa (mp)*	Observaţii / Referinţe
	5.000	

* Suprafaţa este determinată in planul de proiecţie Stereo 70.

DETALII LINIARE IMOBIL



Date referitoare la teren

Crt	Categorie folosinţă	Intra vilan	Suprafaţa (mp)	Tarla	Parcelă	Nr. topo	Observaţii / Referinţe
1	arabil	NU	5.000	84	28	-	

Lungime Segmente

1) Valorile lungimilor segmentelor sunt obţinute din proiecţie în plan.

Punct început	X / Y	Punct sfârşit	X / Y	Lungime segment (** (m)
1	546.194,621 309.363,374	2	546.192,536 309.353,095	10.488
2	546.192,536 309.353,095	3	546.654,817 309.235,296	477.054
3	546.654,817 309.235,296	4	546.657,352 309.245,461	10.476
4	546.657,352 309.245,461	1	546.194,621 309.363,374	477.518

**** Lungimile segmentelor sunt determinate în planul de proiecţie Stereo 70 şi sunt rotunjite la 1 milimetru.**

Document care conţine date cu caracter personal, protejat de prevederile Regulamentului (UE) nr. 679/2016 şi Legii 190/2018

***** Distanţa dintre puncte este formată din segmente cumulate ce sunt mai mici decât valoarea 1 milimetru.**

Neutilizabil in circuitul civil

DATE DESPRE IMOBILUL NR. 60279

Oficiul de Cadastru şi Publicitate Imobiliară TELEORMAN
Biroul de Cadastru şi Publicitate Imobiliară Videle

A. Partea I. Descrierea imobilului

TEREN Extravilan

Adresa: Jud. Teleorman

Nr. Crt	Nr cadastral Nr. topografic	Suprafaţa* (mp)	Observaţii / Referinţe
A1		4.734	Sector cadastral:15 Teren neimprejmuit;

B. Partea II. Proprietari şi acte

Inscrieri privitoare la dreptul de proprietate şi alte drepturi reale		Referinţe
/		
Act Administrativ nr. 09-01454, din 19/04/1995 emis de CJSDPAT TELEORMAN;		
B1	Intabulare, drept de PROPRIETATE, Legea 18/1991, dobandit prin Reconstituire, cota actuala 1/1, cota initiala 1/1	A1
	1) **EREMIA ION**	

C. Partea III. SARCINI .

Inscrieri privind dezmembramintele dreptului de proprietate, drepturi reale de garanţie şi sarcini	Referinţe
NU SUNT	

Neutilizabil în circuitul civil

Anexa Nr. 1 La Partea I

Teren

Nr cadastral	Suprafaţa (mp)*	Observaţii / Referinţe
	4.734	

* Suprafaţa este determinată in planul de proiecţie Stereo 70.

DETALII LINIARE IMOBIL



Date referitoare la teren

Crt	Categorie folosinţă	Intra vilan	Suprafaţa (mp)	Tarla	Parcelă	Nr. topo	Observaţii / Referinţe
1	arabil	NU	4.734	84	27	-	

Lungime Segmente

1) Valorile lungimilor segmentelor sunt obţinute din proiecţie în plan.

Punct început	X / Y	Punct sfârşit	X / Y	Lungime segment (** (m)
1	546.196,593 309.373,097	2	546.194,621 309.363,374	9.921
2	546.194,621 309.363,374	3	546.657,352 309.245,461	477.518
3	546.657,352 309.245,461	4	546.659,75 309.255,076	9.91
4	546.659,75 309.255,076	1	546.196,593 309.373,097	477.957

**** Lungimile segmentelor sunt determinate în planul de proiecţie Stereo 70 şi sunt rotunjite la 1 milimetru.**

Document care conţine date cu caracter personal, protejat de prevederile Regulamentului (UE) nr. 679/2016 şi Legii 190/2018

***** Distanţa dintre puncte este formată din segmente cumulate ce sunt mai mici decât valoarea 1 milimetru.**

Neutilizabil in circuitul civil

DATE DESPRE IMOBILUL NR. 60280

Oficiul de Cadastru şi Publicitate Imobiliară TELEORMAN
Biroul de Cadastru şi Publicitate Imobiliară Videle

A. Partea I. Descrierea imobilului

TEREN Extravilan

Adresa: Jud. Teleorman

Nr. Crt	Nr cadastral Nr. topografic	Suprafaţa* (mp)	Observaţii / Referinţe
A1		5.000	Sector cadastral:15 Teren neimprejmuit;

B. Partea II. Proprietari şi acte

Inscrieri privitoare la dreptul de proprietate şi alte drepturi reale		Referinţe
/		
Act Administrativ nr. 09-01453, din 19/04/1995 emis de CJSDPAT TELEORMAN;		
B1	Intabulare, drept de PROPRIETATE, Legea 18/1991, dobandit prin Reconstituire, cota actuala 1/1, cota initiala 1/1	A1
	1) **STOCHIŢĂ FLOAREA**	

C. Partea III. SARCINI .

Inscrieri privind dezmembramintele dreptului de proprietate, drepturi reale de garanţie şi sarcini	Referinţe
NU SUNT	

Neutilizabil în circuitul civil

Anexa Nr. 1 La Partea I

Teren

Nr cadastral	Suprafaţa (mp)*	Observaţii / Referinţe
	5.000	

* Suprafaţa este determinată in planul de proiecţie Stereo 70.

DETALII LINIARE IMOBIL

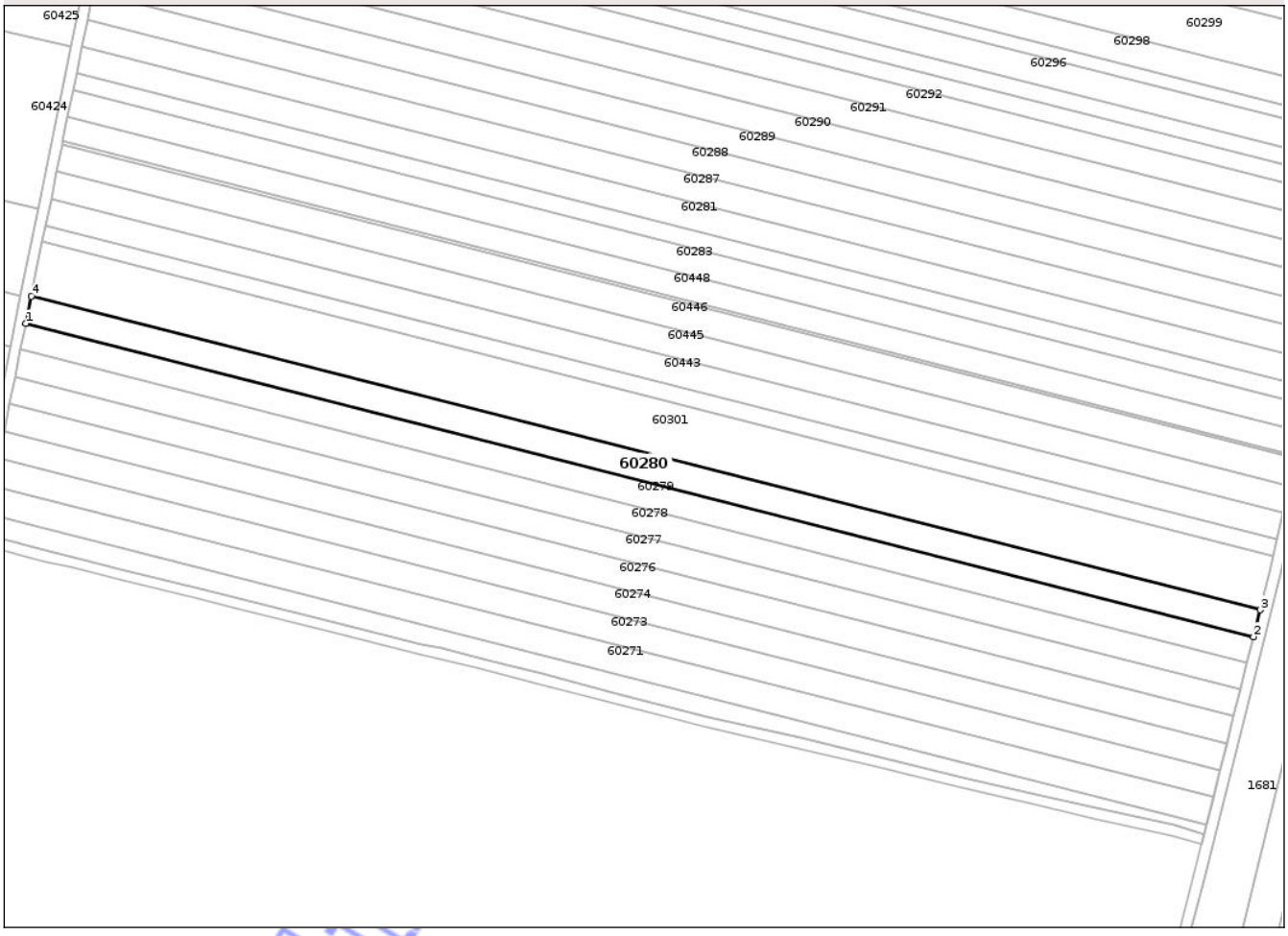

Date referitoare la teren

Crt	Categorie folosinţă	Intra vilan	Suprafaţa (mp)	Tarla	Parcelă	Nr. topo	Observaţii / Referinţe
1	arabil	NU	5.000	84	26	-	

Lungime Segmente

1) Valorile lungimilor segmentelor sunt obţinute din proiecţie în plan.

Punct început	X / Y	Punct sfârşit	X / Y	Lungime segment (** (m)
1	546.196,593 309.373,097	2	546.659,75 309.255,076	477.957
2	546.659,75 309.255,076	3	546.662,28 309.265,221	10.456
3	546.662,28 309.265,221	4	546.198,675 309.383,357	478.42
4	546.198,675 309.383,357	1	546.196,593 309.373,097	10.469

**** Lungimile segmentelor sunt determinate în planul de proiecţie Stereo 70 şi sunt rotunjite la 1 milimetru.**

Document care conţine date cu caracter personal, protejat de prevederile Regulamentului (UE) nr. 679/2016 şi Legii 190/2018

***** Distanţa dintre puncte este formată din segmente cumulate ce sunt mai mici decât valoarea 1 milimetru.**

Neutilizabil in circuitul civil

DATE DESPRE IMOBILUL NR. 60281

Oficiul de Cadastru şi Publicitate Imobiliară TELEORMAN
Biroul de Cadastru şi Publicitate Imobiliară Videle

A. Partea I. Descrierea imobilului

TEREN Extravilan

Adresa: Jud. Teleorman

Nr. Crt	Nr cadastral Nr. topografic	Suprafaţa* (mp)	Observaţii / Referinţe
A1		5.000	Sector cadastral:15 Teren neimprejmuit;

B. Partea II. Proprietari şi acte

Inscrieri privitoare la dreptul de proprietate şi alte drepturi reale		Referinţe
/		
Act Administrativ nr. 09-01429, din 18/04/1995 emis de CJSDPAT TELEORMAN;		
B1	Intabulare, drept de PROPRIETATE, Legea 18/1991, dobandit prin Reconstituire, cota actuala 1/1, cota initiala 1/1	A1
	1) **ENE H. FLOREA**	

C. Partea III. SARCINI .

Inscrieri privind dezmembramintele dreptului de proprietate, drepturi reale de garanţie şi sarcini	Referinţe
NU SUNT	

Neutilizabil în circuitul civil

Anexa Nr. 1 La Partea I

Teren

Nr cadastral	Suprafaţa (mp)*	Observaţii / Referinţe
	5.000	

* Suprafaţa este determinată in planul de proiecţie Stereo 70.

DETALII LINIARE IMOBIL



Date referitoare la teren

Crt	Categorie folosinţă	Intra vilan	Suprafaţa (mp)	Tarla	Parcelă	Nr. topo	Observaţii / Referinţe
1	arabil	NU	5.000	84	17	-	

Lungime Segmente

1) Valorile lungimilor segmentelor sunt obţinute din proiecţie în plan.

Punct început	X / Y	Punct sfârşit	X / Y	Lungime segment (** (m)
1	546.683,438 309.358,8	2	546.217,766 309.477,463	480.553
2	546.217,766 309.477,463	3	546.215,694 309.467,251	10.42
3	546.215,694 309.467,251	4	546.681,182 309.348,636	480.363
4	546.681,182 309.348,636	1	546.683,438 309.358,8	10.411

**** Lungimile segmentelor sunt determinate în planul de proiecţie Stereo 70 şi sunt rotunjite la 1 milimetru.**

Document care conţine date cu caracter personal, protejat de prevederile Regulamentului (UE) nr. 679/2016 şi Legii 190/2018

***** Distanţa dintre puncte este formată din segmente cumulate ce sunt mai mici decât valoarea 1 milimetru.**

Neutilizabil in circuitul civil

DATE DESPRE IMOBILUL NR. 60282

Oficiul de Cadastru şi Publicitate Imobiliară TELEORMAN
Biroul de Cadastru şi Publicitate Imobiliară Videle

A. Partea I. Descrierea imobilului

TEREN Extravilan

Adresa: Jud. Teleorman

Nr. Crt	Nr cadastral Nr. topografic	Suprafaţa* (mp)	Observaţii / Referinţe
A1		3.000	Sector cadastral:15 Teren neimprejmuit;

B. Partea II. Proprietari şi acte

Inscrieri privitoare la dreptul de proprietate şi alte drepturi reale		Referinţe
/		
Act Administrativ nr. 09-01484, din 11/05/1995 emis de CJSDPAT TELEORMAN;		
B1	Intabulare, drept de PROPRIETATE, Legea 18/1991, dobandit prin Reconstituire, cota actuala 1/1, cota initiala 1/1	A1
	1) **PODEANU T. ION**	

C. Partea III. SARCINI .

Inscrieri privind dezmembramintele dreptului de proprietate, drepturi reale de garanţie şi sarcini	Referinţe
NU SUNT	

Neutilizabil în circuitul civil

Anexa Nr. 1 La Partea I

Teren

Nr cadastral	Suprafaţa (mp)*	Observaţii / Referinţe
	3.000	

* Suprafaţa este determinată in planul de proiecţie Stereo 70.

DETALII LINIARE IMOBIL

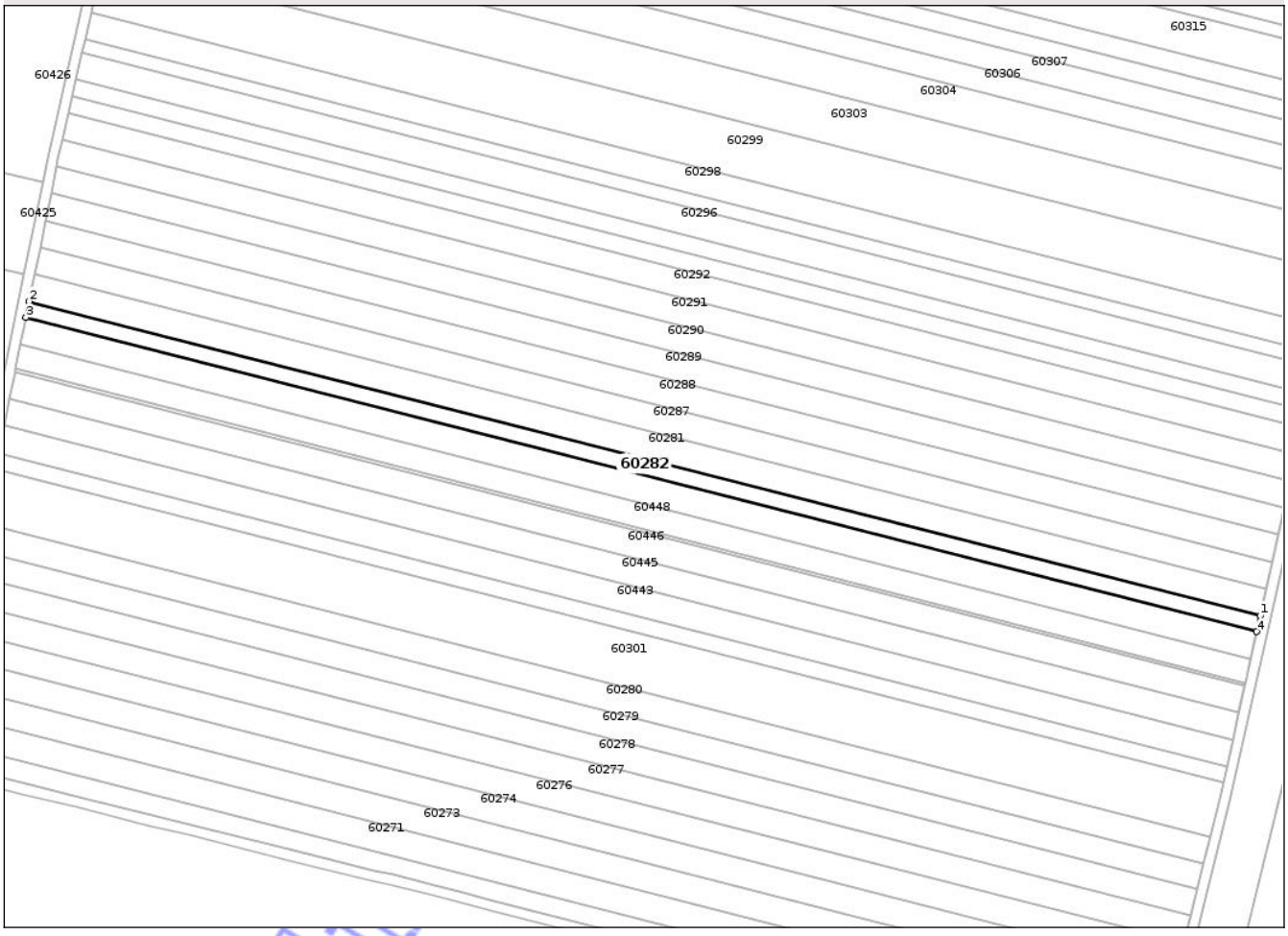

Date referitoare la teren

Crt	Categorie folosinţă	Intra vilan	Suprafaţa (mp)	Tarla	Parcelă	Nr. topo	Observaţii / Referinţe
1	arabil	NU	3.000	84	18	-	

Lungime Segmente

1) Valorile lungimilor segmentelor sunt obţinute din proiecţie în plan.

Punct început	X / Y	Punct sfârşit	X / Y	Lungime segment (** (m)
1	546.681,182 309.348,636	2	546.215,694 309.467,251	480.363
2	546.215,694 309.467,251	3	546.214,451 309.461,122	6.254
3	546.214,451 309.461,122	4	546.679,829 309.342,535	480.249
4	546.679,829 309.342,535	1	546.681,182 309.348,636	6.249

**** Lungimile segmentelor sunt determinate în planul de proiecţie Stereo 70 şi sunt rotunjite la 1 milimetru.**

Document care conţine date cu caracter personal, protejat de prevederile Regulamentului (UE) nr. 679/2016 şi Legii 190/2018

***** Distanţa dintre puncte este formată din segmente cumulate ce sunt mai mici decât valoarea 1 milimetru.**

Neutilizabil in circuitul civil

DATE DESPRE IMOBILUL NR. 60283

Oficiul de Cadastru şi Publicitate Imobiliară TELEORMAN
Biroul de Cadastru şi Publicitate Imobiliară Videle

A. Partea I. Descrierea imobilului

TEREN Extravilan

Adresa: Jud. Teleorman

Nr. Crt	Nr cadastral Nr. topografic	Suprafaţa* (mp)	Observaţii / Referinţe
A1		5.000	Sector cadastral:15 Teren neimprejmuit;

B. Partea II. Proprietari şi acte

Inscrieri privitoare la dreptul de proprietate şi alte drepturi reale		Referinţe
/		
Act Administrativ nr. 09-01431, din 18/04/1995 emis de CJSDPAT TELEORMAN;		
B1	Intabulare, drept de PROPRIETATE, Legea 18/1991, dobandit prin Reconstituire, cota actuala 1/1, cota initiala 1/1	A1
	1) **SÎRBU ANETA**	

C. Partea III. SARCINI .

Inscrieri privind dezmembramintele dreptului de proprietate, drepturi reale de garanţie şi sarcini	Referinţe
NU SUNT	

Neutilizabil în circuitul civil

Anexa Nr. 1 La Partea I

Teren

Nr cadastral	Suprafaţa (mp)*	Observaţii / Referinţe
	5.000	

* Suprafaţa este determinată in planul de proiecţie Stereo 70.

DETALII LINIARE IMOBIL



Date referitoare la teren

Crt	Categorie folosinţă	Intra vilan	Suprafaţa (mp)	Tarla	Parcelă	Nr. topo	Observaţii / Referinţe
1	arabil	NU	5.000	84	19	-	

Lungime Segmente

1) Valorile lungimilor segmentelor sunt obţinute din proiecţie în plan.

Punct început	X / Y	Punct sfârşit	X / Y	Lungime segment (** (m)
1	546.212,378 309.450,904	2	546.677,572 309.332,364	480.06
2	546.677,572 309.332,364	3	546.679,829 309.342,535	10.418
3	546.679,829 309.342,535	4	546.214,451 309.461,122	480.249
4	546.214,451 309.461,122	1	546.212,378 309.450,904	10.426

**** Lungimile segmentelor sunt determinate în planul de proiecţie Stereo 70 şi sunt rotunjite la 1 milimetru.**

Document care conţine date cu caracter personal, protejat de prevederile Regulamentului (UE) nr. 679/2016 şi Legii 190/2018

***** Distanţa dintre puncte este formată din segmente cumulate ce sunt mai mici decât valoarea 1 milimetru.**

Neutilizabil in circuitul civil

DATE DESPRE IMOBILUL NR. 60284

Oficiul de Cadastru şi Publicitate Imobiliară TELEORMAN
Biroul de Cadastru şi Publicitate Imobiliară Videle

A. Partea I. Descrierea imobilului

Nr. CF vechi:940
Nr. cadastral vechi:1814

TEREN Extravilan

Adresa: Jud. Teleorman

Nr. Crt	Nr cadastral Nr. topografic	Suprafaţa* (mp)	Observaţii / Referinţe
A1	23097	Din acte: 3.404 Masurata: 3.618	Sector cadastral:15 Teren neimprejmuit;

B. Partea II. Proprietari şi acte

Inscrieri privitoare la dreptul de proprietate şi alte drepturi reale		Referinţe
503 / 21/09/2004		
Act Administrativ nr. 8170, din 24/02/2003 emis de MINISTERUL INDUSTRIEI SI RESURSELOR;		
B1	Intabulare, drept de PROPRIETATE, dobandit prin Lege, cota actuala 1/1, cota initiala 1/1	A1
	1) **OMV PETROM SA**, CIF:1590082	
	OBSERVATII: (provenita din conversia CF 940) *(provenita din conversia CF 940)*	

C. Partea III. SARCINI .

Inscrieri privind dezmembramintele dreptului de proprietate, drepturi reale de garanţie şi sarcini	Referinţe
NU SUNT	

Neutilizabil în circuitul civil

Anexa Nr. 1 La Partea I

Teren

Nr cadastral	Suprafaţa (mp)*	Observaţii / Referinţe
23097	Din acte: 3.404 Masurata: 3.618	

* Suprafaţa este determinată in planul de proiecţie Stereo 70.

DETALII LINIARE IMOBIL

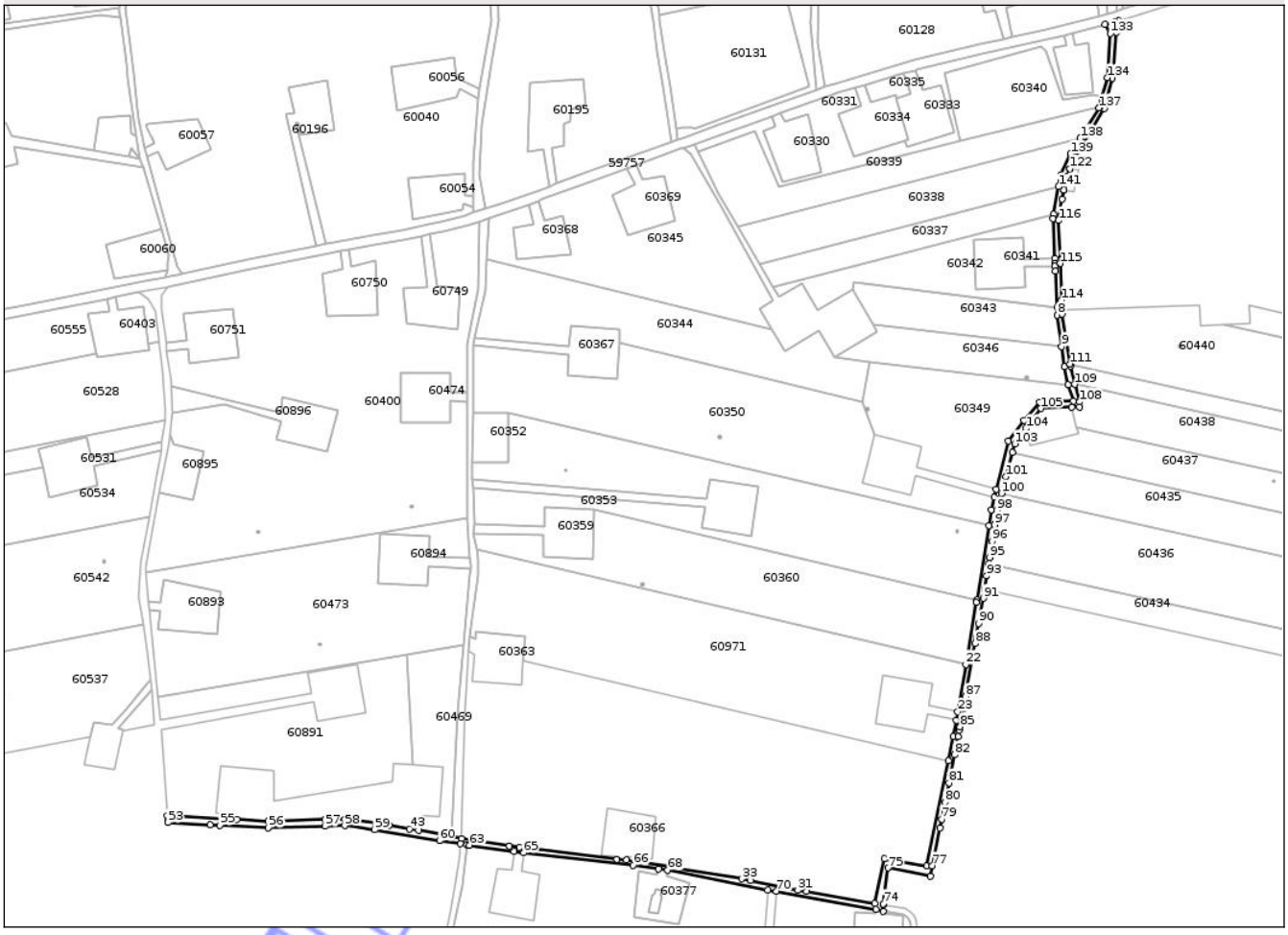

Date referitoare la teren

Crt	Categorie folosinţă	Intra vilan	Suprafaţa (mp)	Tarla	Parcelă	Nr. topo	Observaţii / Referinţe
1	drum	NU	3.618	-	-	-	DRUM AXIAL DS 39

Lungime Segmente

1) Valorile lungimilor segmentelor sunt obţinute din proiecţie în plan.

Punct început	X / Y	Punct sfârşit	X / Y	Lungime segment
1	546.108,593 310.100,981	2	546.108,118 310.098,336	2.687
2	546.108,118 310.098,336	3	546.109,27 310.074,286	24.078
3	546.109,27 310.074,286	4	546.109,412 310.071,311	2.978
4	546.109,412 310.071,311	5	546.109,504 310.069,396	1.917
5	546.109,504 310.069,396	6	546.109,647 310.066,421	2.978
6	546.109,647 310.066,421	7	546.110,687 310.044,72	21.726
7	546.110,687 310.044,72	8	546.110,912 310.040,018	4.707
8	546.110,912 310.040,018	9	546.113,531 310.020,906	19.291
9	546.113,531 310.020,906	10	546.115,212 310.008,643	12.378
10	546.115,212 310.008,643	11	546.117,508 309.997,845	11.039
11	546.117,508 309.997,845	12	546.120,545 309.987,781	10.512
12	546.120,545 309.987,781	13	546.100,005 309.987,176	20.549
13	546.100,005 309.987,176	14	546.090,634 309.976,11	14.501
14	546.090,634 309.976,11	15	546.081,13 309.963,589	15.719
15	546.081,13 309.963,589	16	546.073,81 309.934,53	29.967

Document care conţine date cu caracter personal, protejat de prevederile Regulamentului (UE) nr. 679/2016 şi Legii 190/2018

Punct început	X / Y	Punct sfârşit	X / Y	Lungime segment
16	546.073,81 309.934,53	17	546.072,57 309.929,43	5.249
17	546.072,57 309.929,43	18	546.070,769 309.922,033	7.613
18	546.070,769 309.922,033	19	546.069,243 309.912,473	9.681
19	546.069,243 309.912,473	20	546.062,038 309.867,325	45.719
20	546.062,038 309.867,325	21	546.061,819 309.865,956	1.386
21	546.061,819 309.865,956	22	546.055,386 309.828,271	38.23
22	546.055,386 309.828,271	23	546.050,48 309.799,531	29.156
23	546.050,48 309.799,531	24	546.049,61 309.794,436	5.169
24	546.049,61 309.794,436	25	546.047,942 309.784,659	9.918
25	546.047,942 309.784,659	26	546.044,888 309.769,931	15.041
26	546.044,888 309.769,931	27	546.031,644 309.706,072	65.218
27	546.031,644 309.706,072	28	546.006,081 309.710,51	25.945
28	546.006,081 309.710,51	29	546.000,166 309.683,542	27.609
29	546.000,166 309.683,542	30	545.958,84 309.690,69	41.94
30	545.958,84 309.690,69	31	545.953,65 309.691,51	5.254
31	545.953,65 309.691,51	32	545.924,79 309.697,21	29.418
32	545.924,79 309.697,21	33	545.919,68 309.698,33	5.231
33	545.919,68 309.698,33	34	545.881,629 309.704,635	38.57
34	545.881,629 309.704,635	35	545.875,57 309.705,639	6.142
35	545.875,57 309.705,639	36	545.849,745 309.709,921	26.178
36	545.849,745 309.709,921	37	545.844,007 309.710,045	5.739
37	545.844,007 309.710,045	38	545.784,78 309.717,455	59.689
38	545.784,78 309.717,455	39	545.778,887 309.718,193	5.939
39	545.778,887 309.718,193	40	545.749,732 309.722,49	29.47
40	545.749,732 309.722,49	41	545.743,872 309.724,268	6.124
41	545.743,872 309.724,268	42	545.723,721 309.727,649	20.433
42	545.723,721 309.727,649	43	545.718,162 309.728,582	5.637
43	545.718,162 309.728,582	44	545.705,845 309.730,697	12.497
44	545.705,845 309.730,697	45	545.697,793 309.732,0	8.157
45	545.697,793 309.732,0	46	545.679,234 309.734,55	18.733
46	545.679,234 309.734,55	47	545.667,08 309.734,253	12.158
47	545.667,08 309.734,253	48	545.632,803 309.733,416	34.287
48	545.632,803 309.733,416	49	545.613,727 309.734,245	19.094
49	545.613,727 309.734,245	50	545.607,097 309.734,548	6.637
50	545.607,097 309.734,548	51	545.571,467 309.736,463	35.681
51	545.571,467 309.736,463	52	545.571,829 309.733,555	2.93
52	545.571,829 309.733,555	53	545.571,839 309.732,437	1.118
53	545.571,839 309.732,437	54	545.597,363 309.731,051	25.562
54	545.597,363 309.731,051	55	545.603,264 309.730,696	5.912
55	545.603,264 309.730,696	56	545.632,765 309.729,414	29.529
56	545.632,765 309.729,414	57	545.667,178 309.730,254	34.423
57	545.667,178 309.730,254	58	545.679,009 309.730,543	11.835
58	545.679,009 309.730,543	59	545.697,19 309.728,045	18.352
59	545.697,19 309.728,045	60	545.736,441 309.721,459	39.8
60	545.736,441 309.721,459	61	545.749,163 309.719,65	12.85
61	545.749,163 309.719,65	62	545.753,13 309.719,008	4.019
62	545.753,13 309.719,008	63	545.754,698 309.718,752	1.589
63	545.754,698 309.718,752	64	545.781,47 309.714,93	27.043
64	545.781,47 309.714,93	65	545.787,45 309.714,18	6.027
65	545.787,45 309.714,18	66	545.853,902 309.706,68	66.874
66	545.853,902 309.706,68	67	545.869,217 309.704,438	15.478
67	545.869,217 309.704,438	68	545.874,801 309.703,575	5.65
68	545.874,801 309.703,575	69	545.935,36 309.691,59	61.734
69	545.935,36 309.691,59	70	545.940,54 309.690,73	5.251
70	545.940,54 309.690,73	71	546.000,845 309.679,767	61.293
71	546.000,845 309.679,767	72	546.005,513 309.678,639	4.802
72	546.005,513 309.678,639	73	546.005,419 309.682,736	4.098
73	546.005,419 309.682,736	74	546.005,408 309.683,195	0.459
74	546.005,408 309.683,195	75	546.008,185 309.704,961	21.942
75	546.008,185 309.704,961	76	546.033,812 309.699,966	26.109
76	546.033,812 309.699,966	77	546.035,053 309.706,13	6.288
77	546.035,053 309.706,13	78	546.039,7 309.729,21	23.543
78	546.039,7 309.729,21	79	546.040,77 309.734,53	5.427
79	546.040,77 309.734,53	80	546.042,793 309.744,598	10.269
80	546.042,793 309.744,598	81	546.045,174 309.756,448	12.087
81	546.045,174 309.756,448	82	546.048,587 309.773,466	17.357
82	546.048,587 309.773,466	83	546.050,843 309.784,544	11.305
83	546.050,843 309.784,544	84	546.051,548 309.788,41	3.93
84	546.051,548 309.788,41	85	546.051,933 309.790,521	2.146
85	546.051,933 309.790,521	86	546.053,925 309.801,445	11.104
86	546.053,925 309.801,445	87	546.055,238 309.808,643	7.317
87	546.055,238 309.808,643	88	546.061,114 309.840,862	32.75
88	546.061,114 309.840,862	89	546.061,795 309.844,595	3.795
89	546.061,795 309.844,595	90	546.063,297 309.853,015	8.553
90	546.063,297 309.853,015	91	546.066,022 309.868,286	15.512
91	546.066,022 309.868,286	92	546.066,899 309.873,992	5.773
92	546.066,899 309.873,992	93	546.068,1 309.881,811	7.911
93	546.068,1 309.881,811	94	546.069,255 309.889,348	7.625
94	546.069,255 309.889,348	95	546.069,827 309.893,081	3.777
95	546.069,827 309.893,081	96	546.071,34 309.902,96	9.994
96	546.071,34 309.902,96	97	546.072,85 309.912,81	9.965
97	546.072,85 309.912,81	98	546.074,194 309.921,583	8.875
98	546.074,194 309.921,583	99	546.075,791 309.927,511	6.139
99	546.075,791 309.927,511	100	546.076,968 309.931,88	4.525
100	546.076,968 309.931,88	101	546.079,699 309.942,024	10.505
101	546.079,699 309.942,024	102	546.083,698 309.956,87	15.375
102	546.083,698 309.956,87	103	546.085,067 309.961,955	5.266
103	546.085,067 309.961,955	104	546.091,878 309.971,228	11.506
104	546.091,878 309.971,228	105	546.100,752 309.983,308	14.989
105	546.100,752 309.983,308	106	546.119,563 309.984,074	18.827
106	546.119,563 309.984,074	107	546.124,156 309.984,261	4.597
107	546.124,156 309.984,261	108	546.124,214 309.987,297	3.037
108	546.124,214 309.987,297	109	546.121,488 309.997,993	11.038
109	546.121,488 309.997,993	110	546.118,712 310.008,888	11.243
110	546.118,712 310.008,888	111	546.118,501 310.010,262	1.39
111	546.118,501 310.010,262	112	546.113,844 310.040,604	30.697
112	546.113,844 310.040,604	113	546.113,75 310.042,98	2.378
113	546.113,75 310.042,98	114	546.113,51 310.048,96	5.985
114	546.113,51 310.048,96	115	546.112,619 310.071,191	22.249

Vederea/descărcarea imaginii este interzisă

Punct început	X / Y	Punct sfârşit	X / Y	Lungime segment
115	546.112,619 310.071,191	116	546.111,575 310.097,248	26.078
116	546.111,575 310.097,248	117	546.113,874 310.110,231	13.185
117	546.113,874 310.110,231	118	546.114,85 310.115,746	5.601
118	546.114,85 310.115,746	119	546.114,853 310.115,762	0.016
119	546.114,853 310.115,762	120	546.116,549 310.124,204	8.611
120	546.116,549 310.124,204	121	546.118,435 310.128,557	4.744
121	546.118,435 310.128,557	122	546.118,465 310.128,619	0.069
122	546.118,465 310.128,619	123	546.121,111 310.134,127	6.111
123	546.121,111 310.134,127	124	546.121,133 310.134,172	0.05
124	546.121,133 310.134,172	125	546.121,972 310.135,917	1.936
125	546.121,972 310.135,917	126	546.139,282 310.165,02	33.862
126	546.139,282 310.165,02	127	546.144,158 310.183,457	19.071
127	546.144,158 310.183,457	128	546.144,781 310.190,112	6.684
128	546.144,781 310.190,112	129	546.146,762 310.211,279	21.259
129	546.146,762 310.211,279	130	546.148,155 310.218,271	7.129
130	546.148,155 310.218,271	131	546.146,011 310.217,602	2.246
131	546.146,011 310.217,602	132	546.139,877 310.216,014	6.336
132	546.139,877 310.216,014	133	546.143,01 310.210,612	6.245
133	546.143,01 310.210,612	134	546.141,116 310.183,82	26.859
134	546.141,116 310.183,82	135	546.137,827 310.171,646	12.61
135	546.137,827 310.171,646	136	546.136,298 310.165,989	5.86
136	546.136,298 310.165,989	137	546.136,139 310.165,399	0.611
137	546.136,139 310.165,399	138	546.124,787 310.147,03	21.594
138	546.124,787 310.147,03	139	546.118,931 310.137,554	11.139
139	546.118,931 310.137,554	140	546.112,882 310.124,842	14.078
140	546.112,882 310.124,842	141	546.111,604 310.117,729	7.227
141	546.111,604 310.117,729	1	546.108,593 310.100,981	17.017

**** Lungimile segmentelor sunt determinate în planul de proiecţie Stereo 70 şi sunt rotunjite la 1 milimetru.**
***** Distanţa dintre puncte este formată din segmente cumulate ce sunt mai mici decât valoarea 1 milimetru.**

Neutilizabil în circuitul civil

DATE DESPRE IMOBILUL NR. 60285

Oficiul de Cadastru şi Publicitate Imobiliară TELEORMAN
Biroul de Cadastru şi Publicitate Imobiliară Videle

A. Partea I. Descrierea imobilului

Nr. CF vechi:940
Nr. cadastral vechi:909

TEREN Extravilan

Adresa: Jud. Teleorman

Nr. Crt	Nr cadastral Nr. topografic	Suprafaţa* (mp)	Observaţii / Referinţe
A1	22162	1.722	Sector cadastral:15 Teren neimprejmuit; Sonda 107

B. Partea II. Proprietari şi acte

Inscrieri privitoare la dreptul de proprietate şi alte drepturi reale		Referinţe
468 / 30/08/2004		
Act Administrativ nr. 8170, din 24/02/2003 emis de MINISTERUL INDUSTRIEI SI RESORTULUI (CERTIFICAT DE ATESTARE A DREPTULUI DE PROPRIETATE ASUPRA TERENURILOR SERIA MO3 NR);		
B1	Intabulare, drept de PROPRIETATE, dobandit prin Lege, cota actuala 1/1, cota initiala 1/1	A1
	1) **OMV PETROM SA**, CIF:1590082	
	OBSERVATII: (provenita din conversia CF 940)	

C. Partea III. SARCINI .

Inscrieri privind dezmembramintele dreptului de proprietate, drepturi reale de garanţie şi sarcini	Referinţe
NU SUNT	

Neutilizabil în circuitul civil

Anexa Nr. 1 La Partea I

Teren

Nr cadastral	Suprafaţa (mp)*	Observaţii / Referinţe
22162	1.722	Sonda 107

* Suprafaţa este determinată in planul de proiecţie Stereo 70.

DETALII LINIARE IMOBIL

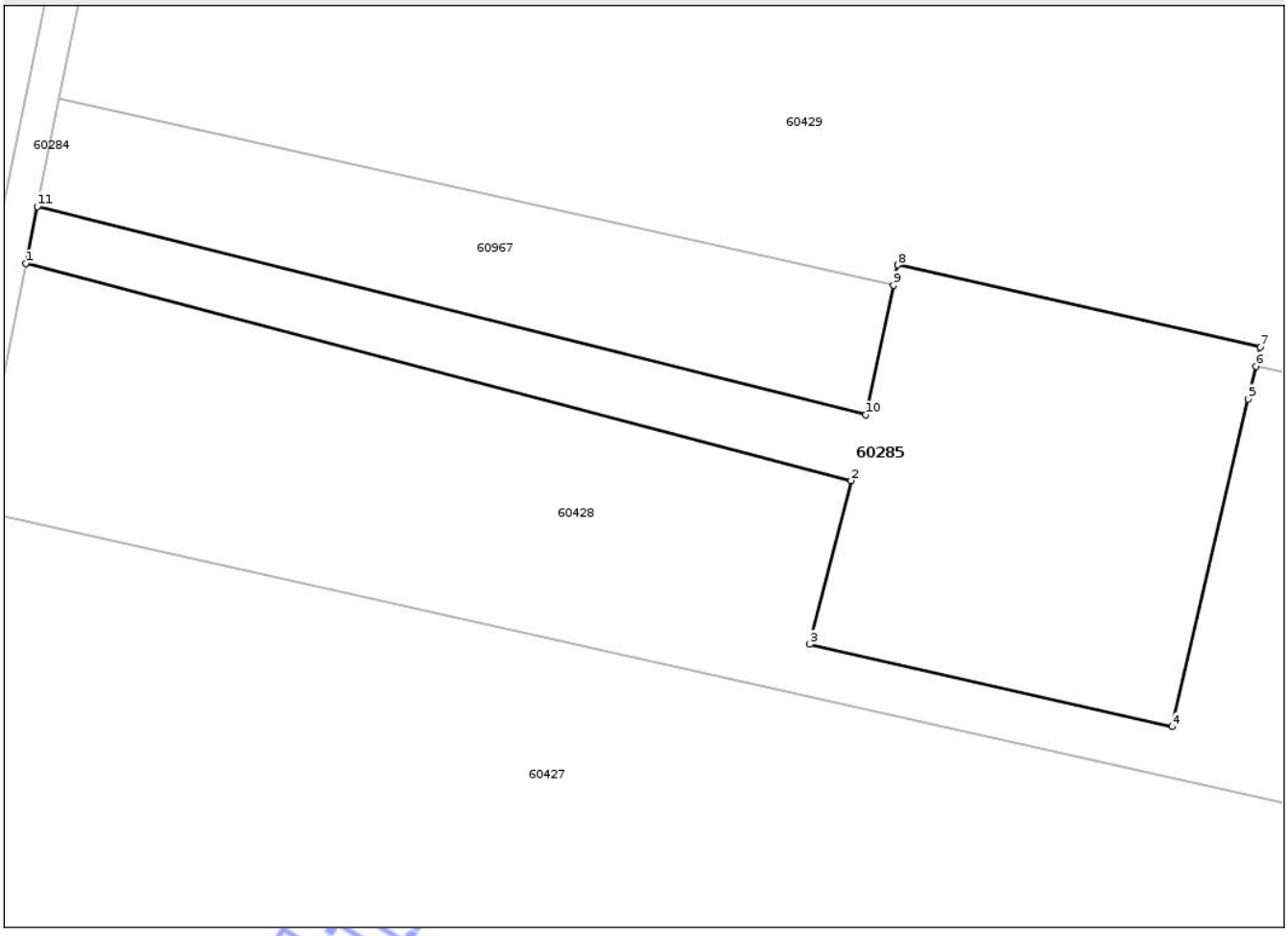

Date referitoare la teren

Crt	Categorie folosinţă	Intra vilan	Suprafaţa (mp)	Tarla	Parcelă	Nr. topo	Observaţii / Referinţe
1	curti constructii	NU	1.256	84	789	-	
2	drum	NU	466	84	789	-	

Lungime Segmente
1) Valorile lungimilor segmentelor sunt obţinute din proiecţie în plan.

Punct început	X / Y	Punct sfârşit	X / Y	Lungime segment (** (m)
1	546.039,7 309.729,21	2	546.116,793 309.708,96	79.708
2	546.116,793 309.708,96	3	546.112,916 309.693,664	15.78
3	546.112,916 309.693,664	4	546.146,781 309.685,995	34.722
4	546.146,781 309.685,995	5	546.153,883 309.716,569	31.388

Document care conţine date cu caracter personal, protejat de prevederile Regulamentului (UE) nr. 679/2016 şi Legii 190/2018

Punct început	X / Y	Punct sfârşit	X / Y	Lungime segment (** (m)
5	546.153,883 309.716,569	6	546.154,589 309.719,61	3.122
6	546.154,589 309.719,61	7	546.155,006 309.721,405	1.843
7	546.155,006 309.721,405	8	546.121,141 309.729,075	34.723
8	546.121,141 309.729,075	9	546.120,733 309.727,177	1.941
9	546.120,733 309.727,177	10	546.118,13 309.715,09	12.364
10	546.118,13 309.715,09	11	546.040,77 309.734,53	79.765
11	546.040,77 309.734,53	1	546.039,7 309.729,21	5.427

**** Lungimile segmentelor sunt determinate în planul de proiecţie Stereo 70 şi sunt rotunjite la 1 milimetru.**
***** Distanţa dintre puncte este formată din segmente cumulate ce sunt mai mici decât valoarea 1 milimetru.**

Neutilizabil in circuitul civil

DATE DESPRE IMOBILUL NR. 60287

Oficiul de Cadastru şi Publicitate Imobiliară TELEORMAN
Biroul de Cadastru şi Publicitate Imobiliară Videle

A. Partea I. Descrierea imobilului

TEREN Extravilan

Adresa: Jud. Teleorman

Nr. Crt	Nr cadastral Nr. topografic	Suprafaţa* (mp)	Observaţii / Referinţe
A1		5.000	Sector cadastral:15 Teren neimprejmuit;

B. Partea II. Proprietari şi acte

Inscrieri privitoare la dreptul de proprietate şi alte drepturi reale		Referinţe
/		
Act Administrativ nr. 09-02079, din 16/02/1996 emis de CJSDPAT TELEORMAN;		
B1	Intabulare, drept de PROPRIETATE, Legea 18/1991, dobandit prin Reconstituire, cota actuala 1/1, cota initiala 1/1	A1
	1) **PODEANU MARIANA**	

C. Partea III. SARCINI .

Inscrieri privind dezmembramintele dreptului de proprietate, drepturi reale de garanţie şi sarcini	Referinţe
NU SUNT	

Neutilizabil în circuitul civil

Anexa Nr. 1 La Partea I

Teren

Nr cadastral	Suprafaţa (mp)*	Observaţii / Referinţe
	5.000	

* Suprafaţa este determinată in planul de proiecţie Stereo 70.

DETALII LINIARE IMOBIL



Date referitoare la teren

Crt	Categorie folosinţă	Intra vilan	Suprafaţa (mp)	Tarla	Parcelă	Nr. topo	Observaţii / Referinţe
1	arabil	NU	5.000	84	16	-	

Lungime Segmente

1) Valorile lungimilor segmentelor sunt obţinute din proiecţie în plan.

Punct început	X / Y	Punct sfârşit	X / Y	Lungime segment (** (m)
1	546.683,438 309.358,8	2	546.685,693 309.368,961	10.408
2	546.685,693 309.368,961	3	546.219,837 309.487,67	480.743
3	546.219,837 309.487,67	4	546.217,766 309.477,463	10.415
4	546.217,766 309.477,463	1	546.683,438 309.358,8	480.553

**** Lungimile segmentelor sunt determinate în planul de proiecţie Stereo 70 şi sunt rotunjite la 1 milimetru.**

Document care conţine date cu caracter personal, protejat de prevederile Regulamentului (UE) nr. 679/2016 şi Legii 190/2018

***** Distanţa dintre puncte este formată din segmente cumulate ce sunt mai mici decât valoarea 1 milimetru.**

Neutilizabil in circuitul civil

DATE DESPRE IMOBILUL NR. 60288

Oficiul de Cadastru şi Publicitate Imobiliară TELEORMAN
Biroul de Cadastru şi Publicitate Imobiliară Videle

A. Partea I. Descrierea imobilului

TEREN Extravilan

Adresa: Jud. Teleorman

Nr. Crt	Nr cadastral Nr. topografic	Suprafaţa* (mp)	Observaţii / Referinţe
A1		5.000	Sector cadastral:15 Teren neimprejmuit;

B. Partea II. Proprietari şi acte

Inscrieri privitoare la dreptul de proprietate şi alte drepturi reale		Referinţe
/		
Act Administrativ nr. 09-01441, din 19/04/1995 emis de CJSDPAT TELEORMAN;		
B1	Intabulare, drept de PROPRIETATE, Legea 18/1991, dobandit prin Reconstituire, cota actuala 1/1, cota initiala 1/1	A1
	1) **PODEANU D. F. ION**	

C. Partea III. SARCINI .

Inscrieri privind dezmembramintele dreptului de proprietate, drepturi reale de garanţie şi sarcini	Referinţe
NU SUNT	

Neutilizabil în circuitul civil

Anexa Nr. 1 La Partea I

Teren

Nr cadastral	Suprafaţa (mp)*	Observaţii / Referinţe
	5.000	

* Suprafaţa este determinată in planul de proiecţie Stereo 70.

DETALII LINIARE IMOBIL



Date referitoare la teren

Crt	Categorie folosinţă	Intra vilan	Suprafaţa (mp)	Tarla	Parcelă	Nr. topo	Observaţii / Referinţe
1	arabil	NU	5.000	84	15	-	

Lungime Segmente

1) Valorile lungimilor segmentelor sunt obţinute din proiecţie în plan.

Punct început	X / Y	Punct sfârşit	X / Y	Lungime segment (** (m)
1	546.687,947 309.379,117	2	546.221,906 309.497,873	480.934
2	546.221,906 309.497,873	3	546.219,837 309.487,67	10.411
3	546.219,837 309.487,67	4	546.685,693 309.368,961	480.743
4	546.685,693 309.368,961	1	546.687,947 309.379,117	10.403

**** Lungimile segmentelor sunt determinate în planul de proiecţie Stereo 70 şi sunt rotunjite la 1 milimetru.**

Document care conţine date cu caracter personal, protejat de prevederile Regulamentului (UE) nr. 679/2016 şi Legii 190/2018

***** Distanţa dintre puncte este formată din segmente cumulate ce sunt mai mici decât valoarea 1 milimetru.**

Neutilizabil in circuitul civil

DATE DESPRE IMOBILUL NR. 60289

Oficiul de Cadastru şi Publicitate Imobiliară TELEORMAN
Biroul de Cadastru şi Publicitate Imobiliară Videle

A. Partea I. Descrierea imobilului

TEREN Extravilan

Adresa: Jud. Teleorman

Nr. Crt	Nr cadastral Nr. topografic	Suprafaţa* (mp)	Observaţii / Referinţe
A1	23501	5.000	Sector cadastral:15 Teren neimprejmuit;

B. Partea II. Proprietari şi acte

Inscrieri privitoare la dreptul de proprietate şi alte drepturi reale		Referinţe
42 / 04/01/2017		
Hotarare Judecatoreasca nr. 385, din 23/03/2016 emis de JUDECATORIA VIDELE;		
B1	Intabulare, drept de PROPRIETATE,cu titlu de drept cumparare, dobandit prin Hotarare Judecatoreasca, cota actuala 1/1, cota initiala 1/1	A1
	1) **SC AGROSTAR MILCOVAT SRL**, CIF:23477778	
20843 / 16/12/2022		
Act Notarial nr. 3090, din 15/12/2022 emis de NP VLASCEANU IOANA LILIANA (Declaratie aut.nr.; act notarial nr Contract de ipoteca imobiliara aut.nr.3091 din 15.12.2022, emis de NP Vlasceanu Ioana Liliana);		
B3	Se noteaza interdictiile de grevare, instrainare, inchiriere, dezmembrare, alipire, construire, demolare, restructurare si amenajare	A1
	1) **BANCA TRANSILVANIA SA**, CIF:43506193	

C. Partea III. SARCINI

Inscrieri privind dezmembramintele dreptului de proprietate, drepturi reale de garanţie şi sarcini		Referinţe
20843 / 16/12/2022		
Act Notarial nr. 3090, din 15/12/2022 emis de NP VLASCEANU IOANA LILIANA (Declaratie aut.nr.; act notarial nr Contract de ipoteca imobiliara aut.nr.3091 din 15.12.2022, emis de NP Vlasceanu Ioana Liliana);		
C3	Intabulare, drept de IPOTECA, Valoare:1000000 LEIsi celelalte obligatii de plata aferente creditului, dobandit prin Conventie, cota actuala 1/1, cota initiala 1/1	A1
	1) **BANCA TRANSILVANIA SA**, CIF:43506193	

Neutilizabil în circuitul civil

Anexa Nr. 1 La Partea I

Teren

Nr cadastral	Suprafaţa (mp)*	Observaţii / Referinţe
23501	5.000	

* Suprafaţa este determinată in planul de proiecţie Stereo 70.

DETALII LINIARE IMOBIL



Date referitoare la teren

Crt	Categorie folosinţă	Intra vilan	Suprafaţa (mp)	Tarla	Parcelă	Nr. topo	Observaţii / Referinţe
1	arabil	NU	5.000	84	14	-	

Lungime Segmente

1) Valorile lungimilor segmentelor sunt obţinute din proiecţie în plan.

Punct început	X / Y	Punct sfârşit	X / Y	Lungime segment (** (m)
1	546.690,2 309.389,27	2	546.223,976 309.508,073	481.123
2	546.223,976 309.508,073	3	546.221,906 309.497,873	10.408
3	546.221,906 309.497,873	4	546.687,947 309.379,117	480.934
4	546.687,947 309.379,117	1	546.690,2 309.389,27	10.4

**** Lungimile segmentelor sunt determinate în planul de proiecţie Stereo 70 şi sunt rotunjite la 1 milimetru.**

Document care conţine date cu caracter personal, protejat de prevederile Regulamentului (UE) nr. 679/2016 şi Legii 190/2018

***** Distanţa dintre puncte este formată din segmente cumulate ce sunt mai mici decât valoarea 1 milimetru.**

Neutilizabil in circuitul civil

DATE DESPRE IMOBILUL NR. 60290

Oficiul de Cadastru şi Publicitate Imobiliară TELEORMAN
Biroul de Cadastru şi Publicitate Imobiliară Videle

A. Partea I. Descrierea imobilului

TEREN Extravilan

Adresa: Jud. Teleorman

Nr. Crt	Nr cadastral Nr. topografic	Suprafaţa* (mp)	Observaţii / Referinţe
A1		5.000	Sector cadastral:15 Teren neimprejmuit;

B. Partea II. Proprietari şi acte

Inscrieri privitoare la dreptul de proprietate şi alte drepturi reale		Referinţe
/		
Act Administrativ nr. 902904, din 09/08/2002 emis de CJSDPAT TELEORMAN;		
B1	Intabulare, drept de PROPRIETATE, Legea 18/1991, dobandit prin Reconstituire, cota actuala 1/1, cota initiala 1/1	A1
	1) **CIOC VLAD**	

C. Partea III. SARCINI .

Inscrieri privind dezmembramintele dreptului de proprietate, drepturi reale de garanţie şi sarcini	Referinţe
NU SUNT	

Neutilizabil în circuitul civil

Anexa Nr. 1 La Partea I

Teren

Nr cadastral	Suprafaţa (mp)*	Observaţii / Referinţe
	5.000	

* Suprafaţa este determinată in planul de proiecţie Stereo 70.

DETALII LINIARE IMOBIL



Date referitoare la teren

Crt	Categorie folosinţă	Intra vilan	Suprafaţa (mp)	Tarla	Parcelă	Nr. topo	Observaţii / Referinţe
1	arabil	NU	5.000	84	789/13	-	

Lungime Segmente

1) Valorile lungimilor segmentelor sunt obţinute din proiecţie în plan.

Punct început	X / Y	Punct sfârşit	X / Y	Lungime segment (** (m)
1	546.226,044 309.518,268	2	546.223,976 309.508,073	10.403
2	546.223,976 309.508,073	3	546.690,2 309.389,27	481.123
3	546.690,2 309.389,27	4	546.692,452 309.399,418	10.395
4	546.692,452 309.399,418	1	546.226,044 309.518,268	481.313

**** Lungimile segmentelor sunt determinate în planul de proiecţie Stereo 70 şi sunt rotunjite la 1 milimetru.**

Document care conţine date cu caracter personal, protejat de prevederile Regulamentului (UE) nr. 679/2016 şi Legii 190/2018

***** Distanţa dintre puncte este formată din segmente cumulate ce sunt mai mici decât valoarea 1 milimetru.**

Neutilizabil in circuitul civil

DATE DESPRE IMOBILUL NR. 60291

Oficiul de Cadastru şi Publicitate Imobiliară TELEORMAN
Biroul de Cadastru şi Publicitate Imobiliară Videle

A. Partea I. Descrierea imobilului

TEREN Extravilan

Adresa: Jud. Teleorman

Nr. Crt	Nr cadastral Nr. topografic	Suprafaţa* (mp)	Observaţii / Referinţe
A1		5.000	Sector cadastral:15 Teren neimprejmuit;

B. Partea II. Proprietari şi acte

Inscrieri privitoare la dreptul de proprietate şi alte drepturi reale		Referinţe
/		
Act Administrativ nr. 09-01451, din 19/04/1995 emis de CJSDPAT TELEORMAN;		
B1	Intabulare, drept de PROPRIETATE, Legea 18/1991, dobandit prin Reconstituire, cota actuala 1/1, cota initiala 1/1	A1
	1) **RANACIU ILINCA**	

C. Partea III. SARCINI .

Inscrieri privind dezmembramintele dreptului de proprietate, drepturi reale de garanţie şi sarcini	Referinţe
NU SUNT	

Neutilizabil în circuitul civil

Anexa Nr. 1 La Partea I

Teren

Nr cadastral	Suprafaţa (mp)*	Observaţii / Referinţe
	5.000	

* Suprafaţa este determinată in planul de proiecţie Stereo 70.

DETALII LINIARE IMOBIL



Date referitoare la teren

Crt	Categorie folosinţă	Intra vilan	Suprafaţa (mp)	Tarla	Parcelă	Nr. topo	Observaţii / Referinţe
1	arabil	NU	5.000	84	12	-	

Lungime Segmente

1) Valorile lungimilor segmentelor sunt obţinute din proiecţie în plan.

Punct început	X / Y	Punct sfârşit	X / Y	Lungime segment (** (m)
1	546.226,044 309.518,268	2	546.692,452 309.399,418	481.313
2	546.692,452 309.399,418	3	546.694,703 309.409,564	10.393
3	546.694,703 309.409,564	4	546.228,269 309.528,42	481.339
4	546.228,269 309.528,42	5	546.226,55 309.520,761	7.85
5	546.226,55 309.520,761	1	546.226,044 309.518,268	2.544

Document care conţine date cu caracter personal, protejat de prevederile Regulamentului (UE) nr. 679/2016 şi Legii 190/2018

**** Lungimile segmentelor sunt determinate în planul de proiecţie Stereo 70 şi sunt rotunjite la 1 milimetru.**
***** Distanţa dintre puncte este formată din segmente cumulate ce sunt mai mici decât valoarea 1 milimetru.**

Neutilizabil in circuitul civil

DATE DESPRE IMOBILUL NR. 60292

Oficiul de Cadastru şi Publicitate Imobiliară TELEORMAN
Biroul de Cadastru şi Publicitate Imobiliară Videle

A. Partea I. Descrierea imobilului

TEREN Extravilan

Adresa: Jud. Teleorman

Nr. Crt	Nr cadastral Nr. topografic	Suprafaţa* (mp)	Observaţii / Referinţe
A1		5.000	Sector cadastral:15 Teren neimprejmuit;

B. Partea II. Proprietari şi acte

Inscrieri privitoare la dreptul de proprietate şi alte drepturi reale		Referinţe
/		
Act Administrativ nr. 09-01542, din 22/06/1995 emis de CJSDPAT TELEORMAN;		
B1	Intabulare, drept de PROPRIETATE, Legea 18/1991, dobandit prin Reconstituire, cota actuala 1/1, cota initiala 1/1	A1
	1) **RĂNACIU MIREA**	

C. Partea III. SARCINI .

Inscrieri privind dezmembramintele dreptului de proprietate, drepturi reale de garanţie şi sarcini	Referinţe
NU SUNT	

Neutilizabil în circuitul civil

Anexa Nr. 1 La Partea I

Teren

Nr cadastral	Suprafaţa (mp)*	Observaţii / Referinţe
	5.000	

* Suprafaţa este determinată in planul de proiecţie Stereo 70.

DETALII LINIARE IMOBIL



Date referitoare la teren

Crt	Categorie folosinţă	Intra vilan	Suprafaţa (mp)	Tarla	Parcelă	Nr. topo	Observaţii / Referinţe
1	arabil	NU	5.000	84	11	-	

Lungime Segmente

1) Valorile lungimilor segmentelor sunt obţinute din proiecţie în plan.

Punct început	X / Y	Punct sfârşit	X / Y	Lungime segment (** (m)
1	546.696,955 309.419,71	2	546.230,544 309.538,56	481.315
2	546.230,544 309.538,56	3	546.228,269 309.528,42	10.392
3	546.228,269 309.528,42	4	546.694,703 309.409,564	481.339
4	546.694,703 309.409,564	1	546.696,955 309.419,71	10.393

**** Lungimile segmentelor sunt determinate în planul de proiecţie Stereo 70 şi sunt rotunjite la 1 milimetru.**

Document care conţine date cu caracter personal, protejat de prevederile Regulamentului (UE) nr. 679/2016 şi Legii 190/2018

***** Distanţa dintre puncte este formată din segmente cumulate ce sunt mai mici decât valoarea 1 milimetru.**

Neutilizabil in circuitul civil

DATE DESPRE IMOBILUL NR. 60294

Oficiul de Cadastru şi Publicitate Imobiliară TELEORMAN
Biroul de Cadastru şi Publicitate Imobiliară Videle

A. Partea I. Descrierea imobilului

TEREN Extravilan

Adresa: Jud. Teleorman

Nr. Crt	Nr cadastral Nr. topografic	Suprafaţa* (mp)	Observaţii / Referinţe
A1		3.133	Sector cadastral:15 Teren neimprejmuit;

B. Partea II. Proprietari şi acte

Inscrieri privitoare la dreptul de proprietate şi alte drepturi reale		Referinţe
/		
Act Administrativ nr. 09-01752, din 11/08/1995 emis de CJSDPAT TELEORMAN;		
B1	Intabulare, drept de PROPRIETATE, Legea 18/1991, dobandit prin Reconstituire, cota actuala 1/1, cota initiala 1/1	A1
	1) **ALEXANDRU C. ION**	

C. Partea III. SARCINI .

Inscrieri privind dezmembramintele dreptului de proprietate, drepturi reale de garanţie şi sarcini	Referinţe
NU SUNT	

Neutilizabil în circuitul civil

Anexa Nr. 1 La Partea I

Teren

Nr cadastral	Suprafaţa (mp)*	Observaţii / Referinţe
	3.133	

* Suprafaţa este determinată in planul de proiecţie Stereo 70.

DETALII LINIARE IMOBIL

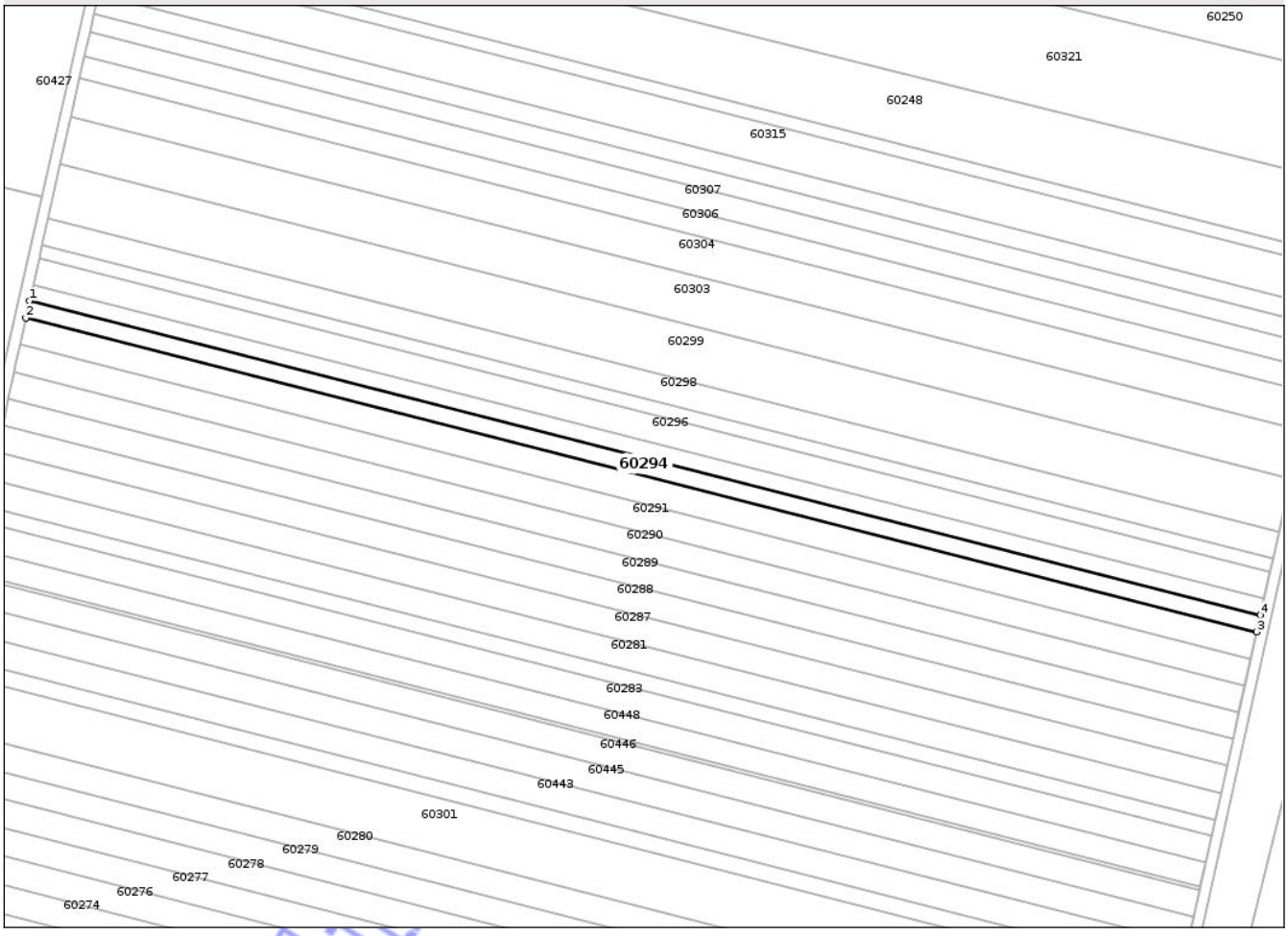

Date referitoare la teren

Crt	Categorie folosinţă	Intra vilan	Suprafaţa (mp)	Tarla	Parcelă	Nr. topo	Observaţii / Referinţe
1	arabil	NU	3.133	84	10	-	

Lungime Segmente
1) Valorile lungimilor segmentelor sunt obţinute din proiecţie în plan.

Punct început	X / Y	Punct sfârşit	X / Y	Lungime segment (** (m)
1	546.231,971 309.544,914	2	546.230,544 309.538,56	6.512
2	546.230,544 309.538,56	3	546.696,955 309.419,71	481.315
3	546.696,955 309.419,71	4	546.698,366 309.426,068	6.513
4	546.698,366 309.426,068	1	546.231,971 309.544,914	481.299

**** Lungimile segmentelor sunt determinate în planul de proiecţie Stereo 70 şi sunt rotunjite la 1 milimetru.**

Document care conţine date cu caracter personal, protejat de prevederile Regulamentului (UE) nr. 679/2016 şi Legii 190/2018

***** Distanţa dintre puncte este formată din segmente cumulate ce sunt mai mici decât valoarea 1 milimetru.**

Neutilizabil in circuitul civil

DATE DESPRE IMOBILUL NR. 60296

Oficiul de Cadastru şi Publicitate Imobiliară TELEORMAN
Biroul de Cadastru şi Publicitate Imobiliară Videle

A. Partea I. Descrierea imobilului

TEREN Extravilan

Adresa: Jud. Teleorman

Nr. Crt	Nr cadastral Nr. topografic	Suprafaţa* (mp)	Observaţii / Referinţe
A1	24321	5.000	Sector cadastral:15 Teren neimprejmuit;

B. Partea II. Proprietari şi acte

Inscrieri privitoare la dreptul de proprietate şi alte drepturi reale		Referinţe
3930 / 20/03/2019		
Act Notarial nr. 175, din 19/03/2019 emis de BIN VIOR IOAN - ALEXANDRU (Contract de vanzare cumparare aut. nr);		
B4	Intabulare, drept de PROPRIETATEcu titlu de drept cumparare, dobandit prin Conventie, cota actuala 1/1, cota initiala 1/1	A1
	1) **SC AGROSTAR MILCOVAT SRL**, CIF:23477778	
5436 / 05/04/2019		
Act Notarial nr. 812, din 04/04/2019 emis de NP CONSTANTINESCU TINCA (Contract de ipoteca imobiliara aut.nr);		
B5	Se noteaza interdictiile de instrainare, grevare, inchiriere, arendare, dezmembrare, comasare, restructurare si construire	A1
	1) **LIBRA INTERNET BANK S.A.**, CIF:8119644	
11420 / 09/06/2020		
Act Notarial nr. 965, din 03/06/2020 emis de NP CLOSCA AURELIAN DANIEL (Contract de ipotecă imobiliară aut. sub nr);		
B6	Se notează interdicţiile de înstrăinare, grevare, închiriere, dezmembrare, comasare, restructurare, amenajare, construire şi demolare	A1
	1) **LIBRA INTERNET BANK S.A.**, CIF:8119644	

C. Partea III. SARCINI

Inscrieri privind dezmembramintele dreptului de proprietate, drepturi reale de garanţie şi sarcini		Referinţe
5436 / 05/04/2019		
Act Notarial nr. 812, din 04/04/2019 emis de NP CONSTANTINESCU TINCA (Contract de ipoteca imobiliara aut.nr);		
C1	Intabulare, drept de IPOTECA, Valoare:500000 RONsi celelalte obligatii de plata aferente creditului, dobandit prin Conventie, cota actuala 1/1, cota initiala 1/1	A1
	1) **LIBRA INTERNET BANK S.A.**, CIF:8119644	
11420 / 09/06/2020		
Act Notarial nr. 965, din 03/06/2020 emis de NP CLOSCA AURELIAN DANIEL (Contract de ipotecă imobiliară aut. sub nr);		
C2	Intabulare, drept de IPOTECA, Valoare:2408000 RON, şi celelalte obligaţii de plată aferente creditului, dobandit prin Conventie, cota actuala 1/1, cota initiala 1/1	A1
	1) **LIBRA INTERNET BANK S.A.**, CIF:8119644	

Document valabil fără ştampilă şi semnătură conform Legii 17/2014

Anexa Nr. 1 La Partea I

Teren

Nr cadastral	Suprafaţa (mp)*	Observaţii / Referinţe
24321	5.000	

* Suprafaţa este determinată in planul de proiecţie Stereo 70.

DETALII LINIARE IMOBIL



Date referitoare la teren

Crt	Categorie folosinţă	Intra vilan	Suprafaţa (mp)	Tarla	Parcelă	Nr. topo	Observaţii / Referinţe
1	arabil	NU	5.000	84	8	-	

Lungime Segmente

1) Valorile lungimilor segmentelor sunt obţinute din proiecţie în plan.

Punct început	X / Y	Punct sfârşit	X / Y	Lungime segment (** (m)
1	546.235,612 309.561,14	2	546.233,336 309.550,999	10.393
2	546.233,336 309.550,999	3	546.699,717 309.432,156	481.285
3	546.699,717 309.432,156	4	546.701,968 309.442,303	10.394
4	546.701,968 309.442,303	1	546.235,612 309.561,14	481.259

**** Lungimile segmentelor sunt determinate în planul de proiecţie Stereo 70 şi sunt rotunjite la 1 milimetru.**

Document care conţine date cu caracter personal, protejat de prevederile Regulamentului (UE) nr. 679/2016 şi Legii 190/2018

***** Distanţa dintre puncte este formată din segmente cumulate ce sunt mai mici decât valoarea 1 milimetru.**

Neutilizabil in circuitul civil

DATE DESPRE IMOBILUL NR. 60297

Oficiul de Cadastru şi Publicitate Imobiliară TELEORMAN
Biroul de Cadastru şi Publicitate Imobiliară Videle

A. Partea I. Descrierea imobilului

TEREN Extravilan

Adresa: Jud. Teleorman

Nr. Crt	Nr cadastral Nr. topografic	Suprafaţa* (mp)	Observaţii / Referinţe
A1	26898	2.516	Sector cadastral:15 Teren neimprejmuit;

B. Partea II. Proprietari şi acte

Inscrieri privitoare la dreptul de proprietate şi alte drepturi reale		Referinţe
4459 / 14/03/2022		
Act Notarial nr. 558, din 16/03/2010 emis de BNP ANDREEA DANA RADULESCU (Contract de vanzare-cumparare aut.nr);		
B1	Intabulare, drept de PROPRIETATEcu titlu de cumparare, dobandit prin Conventie, cota actuala 1/1, cota initiala 1/1	A1
	1) **AGRI CONSORTIUM SRL**, CIF:21072662	

C. Partea III. SARCINI .

Inscrieri privind dezmembramintele dreptului de proprietate, drepturi reale de garanţie şi sarcini	Referinţe
NU SUNT	

Neutilizabil în circuitul civil

Anexa Nr. 1 La Partea I

Teren

Nr cadastral	Suprafaţa (mp)*	Observaţii / Referinţe
26898	2.516	

* Suprafaţa este determinată in planul de proiecţie Stereo 70.

DETALII LINIARE IMOBIL

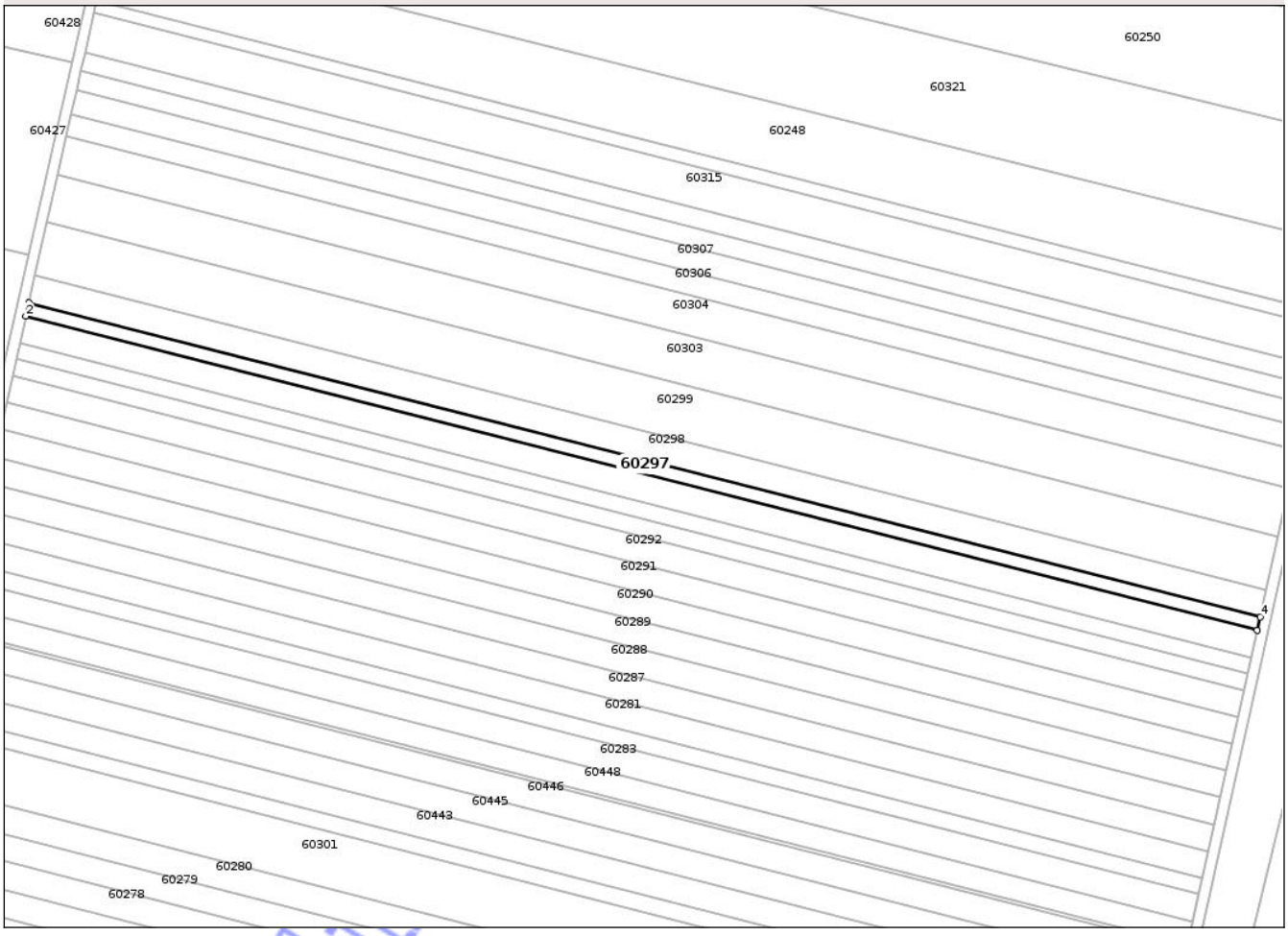

Date referitoare la teren

Crt	Categorie folosinţă	Intra vilan	Suprafaţa (mp)	Tarla	Parcelă	Nr. topo	Observaţii / Referinţe
1	arabil	NU	2.516	84	7	-	

Lungime Segmente

1) Valorile lungimilor segmentelor sunt obţinute din proiecţie în plan.

Punct început	X / Y	Punct sfârşit	X / Y	Lungime segment (** (m)
1	546.236,758 309.566,243	2	546.235,612 309.561,14	5.23
2	546.235,612 309.561,14	3	546.701,968 309.442,303	481.259
3	546.701,968 309.442,303	4	546.703,102 309.447,41	5.231
4	546.703,102 309.447,41	1	546.236,758 309.566,243	481.246

**** Lungimile segmentelor sunt determinate în planul de proiecţie Stereo 70 şi sunt rotunjite la 1 milimetru.**

Document care conţine date cu caracter personal, protejat de prevederile Regulamentului (UE) nr. 679/2016 şi Legii 190/2018

***** Distanţa dintre puncte este formată din segmente cumulate ce sunt mai mici decât valoarea 1 milimetru.**

Neutilizabil in circuitul civil

DATE DESPRE IMOBILUL NR. 60298

Oficiul de Cadastru şi Publicitate Imobiliară TELEORMAN
Biroul de Cadastru şi Publicitate Imobiliară Videle

A. Partea I. Descrierea imobilului

TEREN Extravilan

Adresa: Jud. Teleorman

Nr. Crt	Nr cadastral Nr. topografic	Suprafaţa* (mp)	Observaţii / Referinţe
A1	26924	5.000	Sector cadastral:15 Teren neimprejmuit;

B. Partea II. Proprietari şi acte

Inscrieri privitoare la dreptul de proprietate şi alte drepturi reale		Referinţe
4456 / 14/03/2022		
Act Notarial nr. 558, din 16/03/2010 emis de NP ANDREEA DANA RADULESCU (Contract de vânzare-cumpărare aut. sub nr);		
B1	Intabulare, drept de PROPRIETATE, cu titlu de cumpărare, dobandit prin Conventie, cota actuala 1/1, cota initiala 1/1	A1
	1) **AGRI CONSORTIUM SRL**, CIF:21072662	

C. Partea III. SARCINI .

Inscrieri privind dezmembramintele dreptului de proprietate, drepturi reale de garanţie şi sarcini	Referinţe
NU SUNT	

Neutilizabil în circuitul civil

Anexa Nr. 1 La Partea I

Teren

Nr cadastral	Suprafaţa (mp)*	Observaţii / Referinţe
26924	5.000	

* Suprafaţa este determinată in planul de proiecţie Stereo 70.

DETALII LINIARE IMOBIL

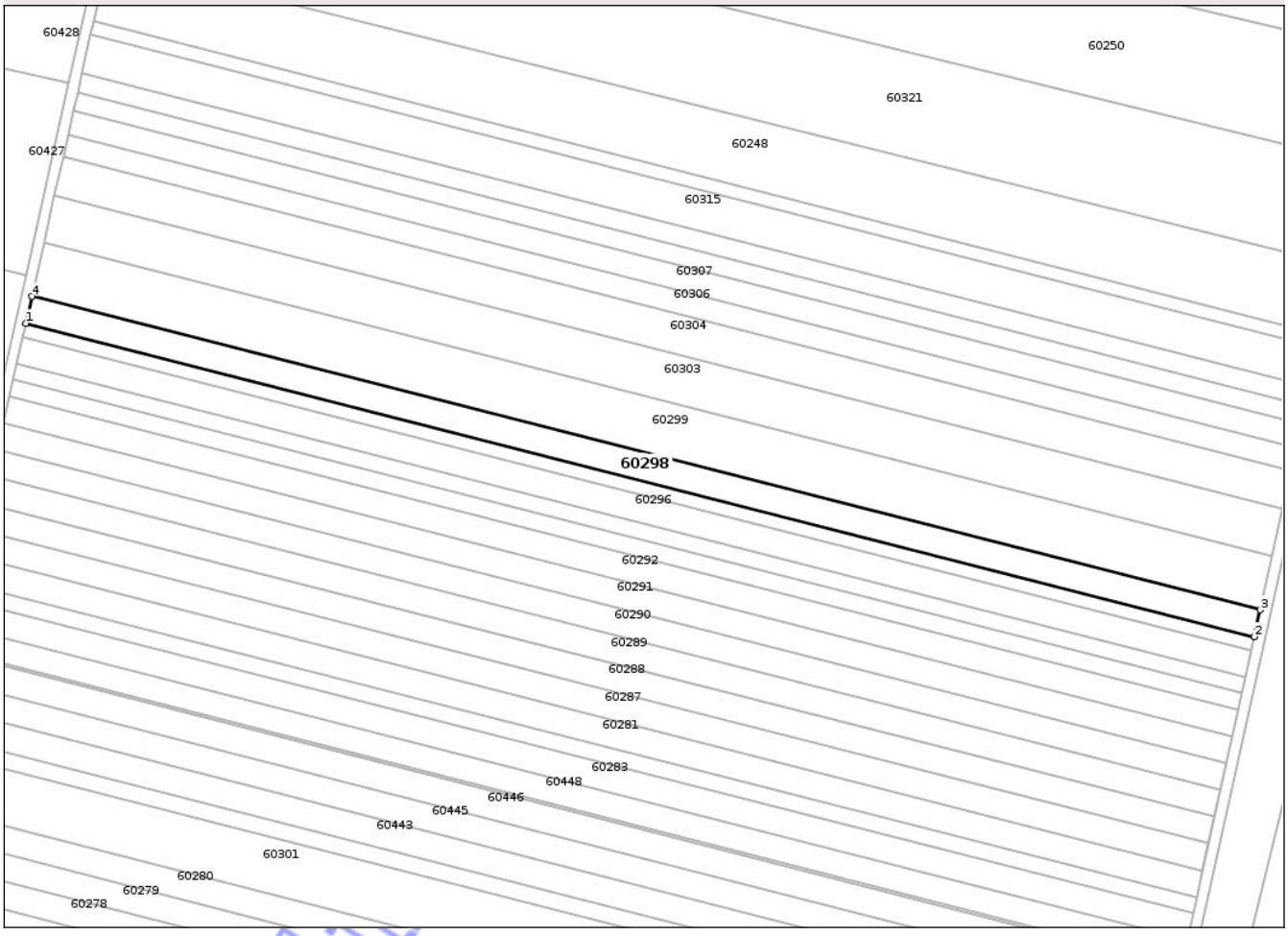

Date referitoare la teren

Crt	Categorie folosinţă	Intra vilan	Suprafaţa (mp)	Tarla	Parcelă	Nr. topo	Observaţii / Referinţe
1	arabil	NU	5.000	84	6	-	

Lungime Segmente

1) Valorile lungimilor segmentelor sunt obţinute din proiecţie în plan.

Punct început	X / Y	Punct sfârşit	X / Y	Lungime segment (** (m)
1	546.236,758 309.566,243	2	546.703,102 309.447,41	481.246
2	546.703,102 309.447,41	3	546.705,354 309.457,558	10.395
3	546.705,354 309.457,558	4	546.239,034 309.576,385	481.222
4	546.239,034 309.576,385	1	546.236,758 309.566,243	10.394

**** Lungimile segmentelor sunt determinate în planul de proiecţie Stereo 70 şi sunt rotunjite la 1 milimetru.**

Document care conţine date cu caracter personal, protejat de prevederile Regulamentului (UE) nr. 679/2016 şi Legii 190/2018

***** Distanţa dintre puncte este formată din segmente cumulate ce sunt mai mici decât valoarea 1 milimetru.**

Neutilizabil in circuitul civil

DATE DESPRE IMOBILUL NR. 60299

Oficiul de Cadastru şi Publicitate Imobiliară TELEORMAN
Biroul de Cadastru şi Publicitate Imobiliară Videle

A. Partea I. Descrierea imobilului

TEREN Extravilan

Adresa: Jud. Teleorman

Nr. Crt	Nr cadastral Nr. topografic	Suprafaţa* (mp)	Observaţii / Referinţe
A1	27451	10.000	Sector cadastral:15 Teren neimprejmuit;

B. Partea II. Proprietari şi acte

Inscrieri privitoare la dreptul de proprietate şi alte drepturi reale		Referinţe
10533 / 20/03/2024		
Act Notarial nr. 268, din 12/03/2024 emis de ALEXE ILEANA (Contract de vanzare cumparare aut.nr);		
B3	Intabulare, drept de PROPRIETATEcu titlul de drept cumparare,bun comun, dobandit prin Conventie, cota actuala 1/1, cota initiala 1/1	A1
	1) **PARVAN NICOLAE** 2) **ZUGRAVU IOANA**	

C. Partea III. SARCINI .

Inscrieri privind dezmembramintele dreptului de proprietate, drepturi reale de garanţie şi sarcini	Referinţe
NU SUNT	

Neutilizabil în circuitul civil

Anexa Nr. 1 La Partea I

Teren

Nr cadastral	Suprafaţa (mp)*	Observaţii / Referinţe
27451	10.000	

* Suprafaţa este determinată in planul de proiecţie Stereo 70.

DETALII LINIARE IMOBIL

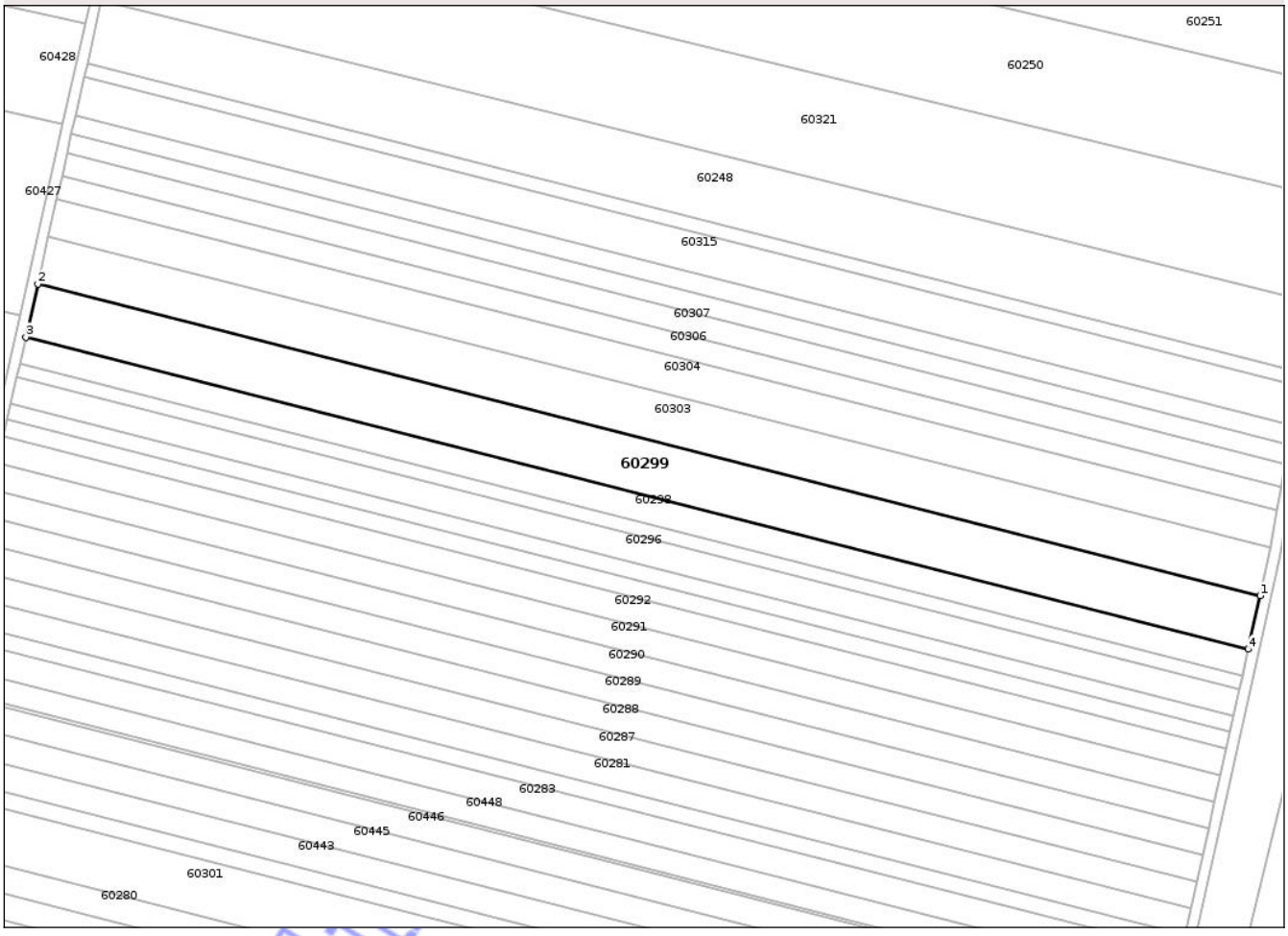

Date referitoare la teren

Crt	Categorie folosinţă	Intra vilan	Suprafaţa (mp)	Tarla	Parcelă	Nr. topo	Observaţii / Referinţe
1	arabil	NU	10.000	84	4	-	

Lungime Segmente

1) Valorile lungimilor segmentelor sunt obţinute din proiecţie în plan.

Punct început	X / Y	Punct sfârşit	X / Y	Lungime segment (** (m)
1	546.709,858 309.477,856	2	546.243,587 309.596,671	481.171
2	546.243,587 309.596,671	3	546.239,034 309.576,385	20.791
3	546.239,034 309.576,385	4	546.705,354 309.457,558	481.222
4	546.705,354 309.457,558	1	546.709,858 309.477,856	20.792

**** Lungimile segmentelor sunt determinate în planul de proiecţie Stereo 70 şi sunt rotunjite la 1 milimetru.**

Document care conţine date cu caracter personal, protejat de prevederile Regulamentului (UE) nr. 679/2016 şi Legii 190/2018

***** Distanţa dintre puncte este formată din segmente cumulate ce sunt mai mici decât valoarea 1 milimetru.**

Neutilizabil in circuitul civil

DATE DESPRE IMOBILUL NR. 60300

Oficiul de Cadastru şi Publicitate Imobiliară TELEORMAN
Biroul de Cadastru şi Publicitate Imobiliară Videle

A. Partea I. Descrierea imobilului

Nr. CF vechi:940
Nr. cadastral vechi:913

TEREN Extravilan

Adresa: Jud. Teleorman

Nr. Crt	Nr cadastral Nr. topografic	Suprafaţa* (mp)	Observaţii / Referinţe
A1	22160	966	Sector cadastral:15 Teren neimprejmuit; Sonda 104 Videle Vest

B. Partea II. Proprietari şi acte

Inscrieri privitoare la dreptul de proprietate şi alte drepturi reale		Referinţe
468 / 30/08/2004		
Act Administrativ nr. 8170, din 24/02/2003 emis de MINISTERUL INDUSTRIEI SI RESURSELOR (CERTIFICAT DE ATESTARE A DREPTULUI DE PROPRIETATE ASUPRA TERENURILOR SERIA MO3 NR);		
B1	Intabulare, drept de PROPRIETATE, dobandit prin Lege, cota actuala 1/1, cota initiala 1/1	A1
	1) **OMV PETROM S.A.**, CIF:1590082	
	OBSERVATII: (provenita din conversia CF 940)	

C. Partea III. SARCINI .

Inscrieri privind dezmembramintele dreptului de proprietate, drepturi reale de garanţie şi sarcini	Referinţe
NU SUNT	

Neutilizabil în circuitul civil

Anexa Nr. 1 La Partea I

Teren

Nr cadastral	Suprafaţa (mp)*	Observaţii / Referinţe
22160	966	Sonda 104 Videle Vest

* Suprafaţa este determinată in planul de proiecţie Stereo 70.

DETALII LINIARE IMOBIL

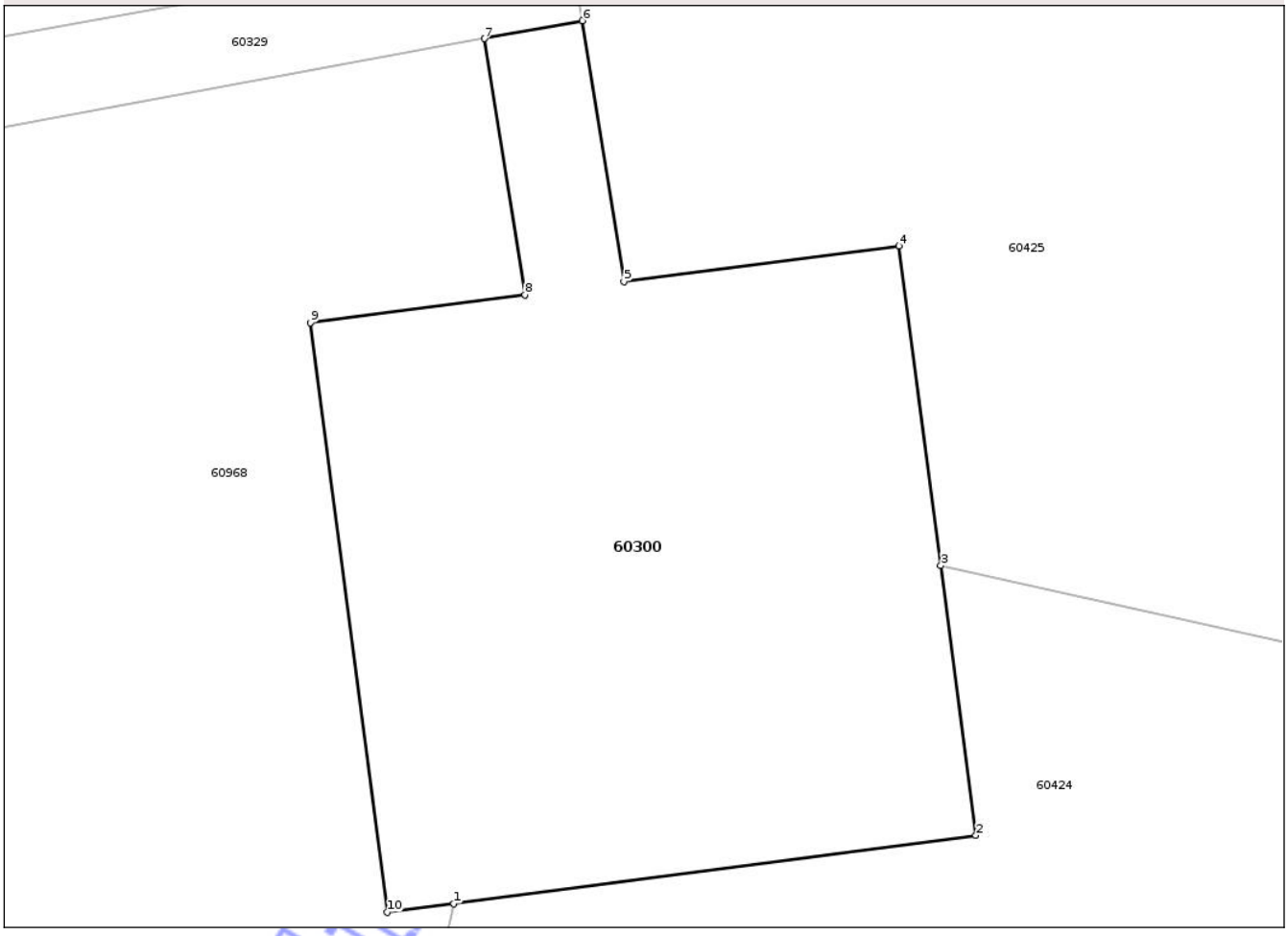

Date referitoare la teren

Crt	Categorie folosinţă	Intra vilan	Suprafaţa (mp)	Tarla	Parcelă	Nr. topo	Observaţii / Referinţe
1	curti constructii	NU	900	84	788/7	-	
2	drum	NU	66	84	788/7	-	

Lungime Segmente
1) Valorile lungimilor segmentelor sunt obţinute din proiecţie în plan.

Punct început	X / Y	Punct sfârşit	X / Y	Lungime segment (** (m)
1	545.991,961 309.504,601	2	546.018,33 309.508,04	26.592
2	546.018,33 309.508,04	3	546.016,554 309.521,655	13.73
3	546.016,554 309.521,655	4	546.014,45 309.537,78	16.262
4	546.014,45 309.537,78	5	546.000,54 309.535,97	14.027

Document care conţine date cu caracter personal, protejat de prevederile Regulamentului (UE) nr. 679/2016 şi Legii 190/2018

Punct început	X / Y	Punct sfârşit	X / Y	Lungime segment (** (m)
5	546.000,54 309.535,97	6	545.998,45 309.549,14	13.335
6	545.998,45 309.549,14	7	545.993,5 309.548,24	5.031
7	545.993,5 309.548,24	8	545.995,55 309.535,32	13.082
8	545.995,55 309.535,32	9	545.984,7 309.533,91	10.941
9	545.984,7 309.533,91	10	545.988,58 309.504,16	30.002
10	545.988,58 309.504,16	1	545.991,961 309.504,601	3.41

**** Lungimile segmentelor sunt determinate în planul de proiecţie Stereo 70 şi sunt rotunjite la 1 milimetru.**
***** Distanţa dintre puncte este formată din segmente cumulate ce sunt mai mici decât valoarea 1 milimetru.**

Neutilizabil in circuitul civil

DATE DESPRE IMOBILUL NR. 60301

Oficiul de Cadastru şi Publicitate Imobiliară TELEORMAN
Biroul de Cadastru şi Publicitate Imobiliară Videle

A. Partea I. Descrierea imobilului

TEREN Extravilan

Adresa: Jud. Teleorman

Nr. Crt	Nr cadastral Nr. topografic	Suprafaţa* (mp)	Observaţii / Referinţe
A1	27422	10.000	Sector cadastral:15 Teren neimprejmuit;

B. Partea II. Proprietari şi acte

Inscrieri privitoare la dreptul de proprietate şi alte drepturi reale		Referinţe
10805 / 25/03/2024		
Act Notarial nr. 301, din 21/03/2024 emis de ALEXE ILEANA (Contract de vanzare cumparare aut.nr);		
B2	Intabulare, drept de PROPRIETATEcu titlul de drept cumparare,bun comun, dobandit prin Conventie, cota actuala 1/1, cota initiala 1/1	A1
	1) **PARVAN NICOLAE** 2) **ZUGRAVU IOANA**	

C. Partea III. SARCINI .

Inscrieri privind dezmembramintele dreptului de proprietate, drepturi reale de garanţie şi sarcini	Referinţe
NU SUNT	

Neutilizabil în circuitul civil

Anexa Nr. 1 La Partea I

Teren

Nr cadastral	Suprafaţa (mp)*	Observaţii / Referinţe
27422	10.000	

* Suprafaţa este determinată in planul de proiecţie Stereo 70.

DETALII LINIARE IMOBIL

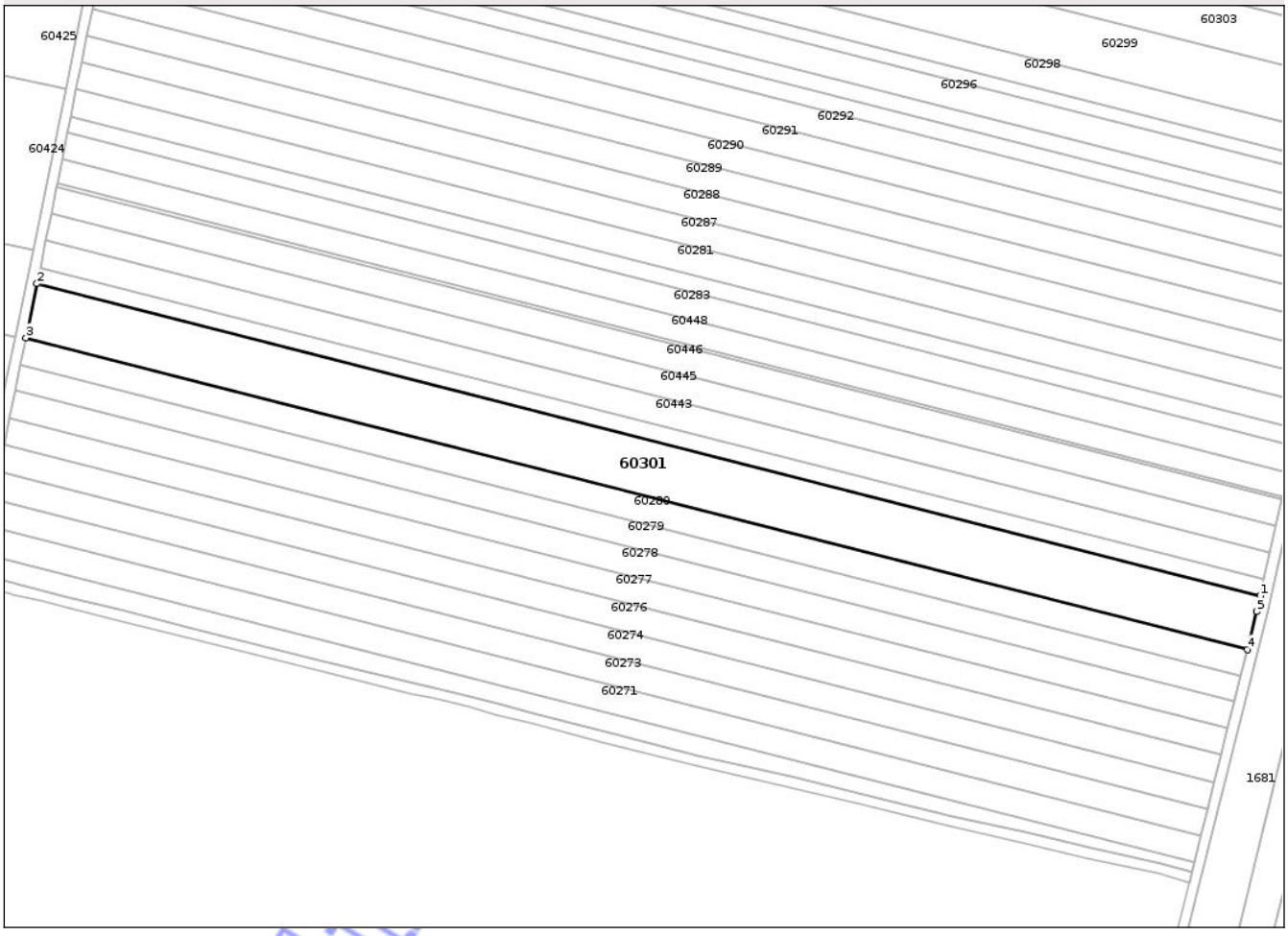

Date referitoare la teren

Crt	Categorie folosinţă	Intra vilan	Suprafaţa (mp)	Tarla	Parcelă	Nr. topo	Observaţii / Referinţe
1	arabil	NU	10.000	84	25	-	

Lungime Segmente
1) Valorile lungimilor segmentelor sunt obţinute din proiecţie în plan.

Punct început	X / Y	Punct sfârşit	X / Y	Lungime segment (** (m)
1	546.667,177 309.285,524	2	546.202,832 309.403,848	479.184
2	546.202,832 309.403,848	3	546.198,675 309.383,357	20.908
3	546.198,675 309.383,357	4	546.662,28 309.265,221	478.42
4	546.662,28 309.265,221	5	546.665,84 309.279,499	14.715
5	546.665,84 309.279,499	1	546.667,177 309.285,524	6.172

Document care conţine date cu caracter personal, protejat de prevederile Regulamentului (UE) nr. 679/2016 şi Legii 190/2018

**** Lungimile segmentelor sunt determinate în planul de proiecţie Stereo 70 şi sunt rotunjite la 1 milimetru.**
***** Distanţa dintre puncte este formată din segmente cumulate ce sunt mai mici decât valoarea 1 milimetru.**

Neutilizabil in circuitul civil

DATE DESPRE IMOBILUL NR. 60302

Oficiul de Cadastru şi Publicitate Imobiliară TELEORMAN
Biroul de Cadastru şi Publicitate Imobiliară Videle

A. Partea I. Descrierea imobilului

Nr. CF vechi:940
Nr. cadastral vechi:1634

TEREN Extravilan

Adresa: Jud. Teleorman

Nr. Crt	Nr cadastral Nr. topografic	Suprafaţa* (mp)	Observaţii / Referinţe
A1	22785	512	Sector cadastral:15 Teren neimprejmuit; Sonda nr. 3263

B. Partea II. Proprietari şi acte

Inscrieri privitoare la dreptul de proprietate şi alte drepturi reale		Referinţe
468 / 30/08/2004		
Act Administrativ nr. 8170, din 24/02/2003 emis de MINISTERUL INDUSTRIEI SI RESURSELOR;		
B1	Intabulare, drept de PROPRIETATE, dobandit prin Lege, cota actuala 1/1, cota initiala 1/1	A1
	1) **OMV PETROM SA**, CIF:1590082	
	OBSERVATII: (provenita din conversia CF 940)	

C. Partea III. SARCINI .

Inscrieri privind dezmembramintele dreptului de proprietate, drepturi reale de garanţie şi sarcini	Referinţe
NU SUNT	

Neutilizabil în circuitul civil

Anexa Nr. 1 La Partea I

Teren

Nr cadastral	Suprafaţa (mp)*	Observaţii / Referinţe
22785	512	Sonda nr. 3263

* Suprafaţa este determinată in planul de proiecţie Stereo 70.

DETALII LINIARE IMOBIL

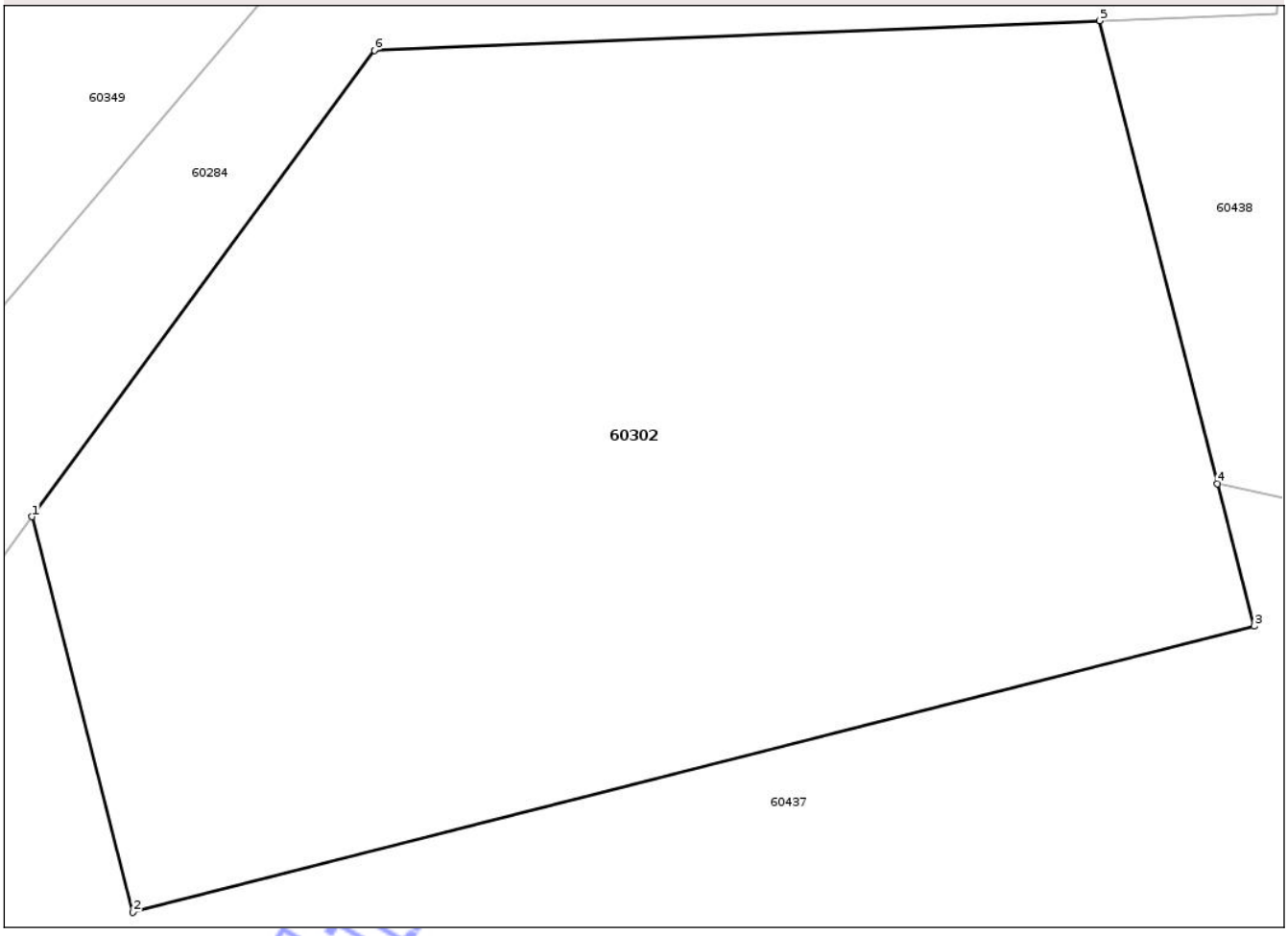

Date referitoare la teren

Crt	Categorie folosinţă	Intra vilan	Suprafaţa (mp)	Tarla	Parcelă	Nr. topo	Observaţii / Referinţe
1	curti constructii	NU	512	84	794/4	-	

Lungime Segmente
1) Valorile lungimilor segmentelor sunt obţinute din proiecţie în plan.

Punct început	X / Y	Punct sfârşit	X / Y	Lungime segment (** (m)
1	546.091,878 309.971,228	2	546.094,49 309.960,981	10.575
2	546.094,49 309.960,981	3	546.123,561 309.968,39	30.0
3	546.123,561 309.968,39	4	546.122,619 309.972,084	3.812
4	546.122,619 309.972,084	5	546.119,563 309.984,074	12.373
5	546.119,563 309.984,074	6	546.100,752 309.983,308	18.827

Document care conţine date cu caracter personal, protejat de prevederile Regulamentului (UE) nr. 679/2016 şi Legii 190/2018

Punct început	X / Y	Punct sfârşit	X / Y	Lungime segment (** (m)
6	546.100,752 309.983,308	1	546.091,878 309.971,228	14.989

** Lungimile segmentelor sunt determinate în planul de proiecţie Stereo 70 şi sunt rotunjite la 1 milimetru.
*** Distanţa dintre puncte este formată din segmente cumulate ce sunt mai mici decât valoarea 1 milimetru.

Neutilizabil in circuitul civil

DATE DESPRE IMOBILUL NR. 60303

Oficiul de Cadastru şi Publicitate Imobiliară TELEORMAN
Biroul de Cadastru şi Publicitate Imobiliară Videle

A. Partea I. Descrierea imobilului

TEREN Extravilan

Adresa: Jud. Teleorman

Nr. Crt	Nr cadastral Nr. topografic	Suprafaţa* (mp)	Observaţii / Referinţe
A1		8.936	Sector cadastral:15 Teren neimprejmuit;

B. Partea II. Proprietari şi acte

Inscrieri privitoare la dreptul de proprietate şi alte drepturi reale		Referinţe
/		
Act Administrativ nr. 09-01540, din 22/06/1995 emis de CJSDPAT TELEORMAN;		
B1	Intabulare, drept de PROPRIETATE, Legea 18/1991, dobandit prin Reconstituire, cota actuala 1/1, cota initiala 1/1	A1
	1) **STANCU MARIN** 2) **STANCU CONSTANTINA** 3) **STANCU VICTOR** 4) **STANCU IOANA** 5) **STANCU MARIA**	

C. Partea III. SARCINI .

Inscrieri privind dezmembramintele dreptului de proprietate, drepturi reale de garanţie şi sarcini	Referinţe
NU SUNT	

Neutilizabil în circuitul civil

Anexa Nr. 1 La Partea I

Teren

Nr cadastral	Suprafaţa (mp)*	Observaţii / Referinţe
	8.936	

* Suprafaţa este determinată in planul de proiecţie Stereo 70.

DETALII LINIARE IMOBIL

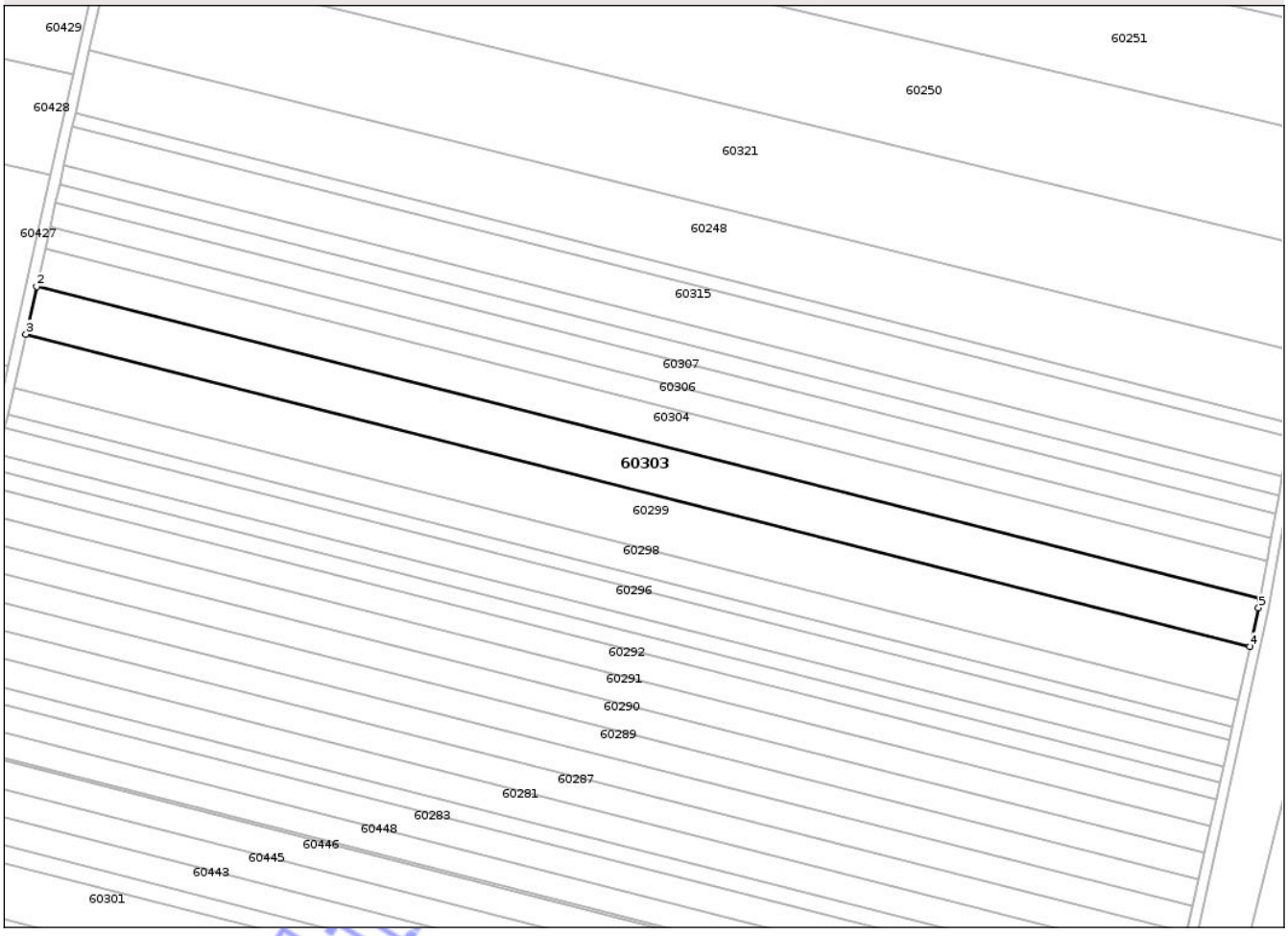

Date referitoare la teren

Crt	Categorie folosinţă	Intra vilan	Suprafaţa (mp)	Tarla	Parcelă	Nr. topo	Observaţii / Referinţe
1	arabil	NU	8.936	84	3	-	

Lungime Segmente

1) Valorile lungimilor segmentelor sunt obţinute din proiecţie în plan.

Punct început	X / Y	Punct sfârşit	X / Y	Lungime segment (** (m)
1	546.713,743 309.496,032	2	546.247,655 309.614,8	480.982
2	546.247,655 309.614,8	3	546.243,587 309.596,671	18.58
3	546.243,587 309.596,671	4	546.709,858 309.477,856	481.171
4	546.709,858 309.477,856	5	546.713,135 309.492,621	15.124
5	546.713,135 309.492,621	1	546.713,743 309.496,032	3.465

Document care conţine date cu caracter personal, protejat de prevederile Regulamentului (UE) nr. 679/2016 şi Legii 190/2018

**** Lungimile segmentelor sunt determinate în planul de proiecţie Stereo 70 şi sunt rotunjite la 1 milimetru.**
***** Distanţa dintre puncte este formată din segmente cumulate ce sunt mai mici decât valoarea 1 milimetru.**

Neutilizabil in circuitul civil

DATE DESPRE IMOBILUL NR. 60304

Oficiul de Cadastru şi Publicitate Imobiliară TELEORMAN
Biroul de Cadastru şi Publicitate Imobiliară Videle

A. Partea I. Descrierea imobilului

TEREN Extravilan

Adresa: Jud. Teleorman

Nr. Crt	Nr cadastral Nr. topografic	Suprafaţa* (mp)	Observaţii / Referinţe
A1		7.064	Sector cadastral:15 Teren neimprejmuit;

B. Partea II. Proprietari şi acte

Inscrieri privitoare la dreptul de proprietate şi alte drepturi reale		Referinţe
/		
Act Administrativ nr. 09-01433, din 18/04/1995 emis de CJSDPAT TELEORMAN;		
B1	Intabulare, drept de PROPRIETATE, Legea 18/1991, dobandit prin Reconstituire, cota actuala 1/1, cota initiala 1/1	A1
	1) **ISTRATE ZAMFIRA**	

C. Partea III. SARCINI .

Inscrieri privind dezmembramintele dreptului de proprietate, drepturi reale de garanţie şi sarcini	Referinţe
NU SUNT	

Neutilizabil în circuitul civil

Anexa Nr. 1 La Partea I

Teren

Nr cadastral	Suprafaţa (mp)*	Observaţii / Referinţe
	7.064	

* Suprafaţa este determinată in planul de proiecţie Stereo 70.

DETALII LINIARE IMOBIL



Date referitoare la teren

Crt	Categorie folosinţă	Intra vilan	Suprafaţa (mp)	Tarla	Parcelă	Nr. topo	Observaţii / Referinţe
1	arabil	NU	7.064	84	2	-	

Lungime Segmente

1) Valorile lungimilor segmentelor sunt obţinute din proiecţie în plan.

Punct început	X / Y	Punct sfârşit	X / Y	Lungime segment (** (m)
1	546.716,333 309.510,538	2	546.250,875 309.629,146	480.332
2	546.250,875 309.629,146	3	546.247,655 309.614,8	14.703
3	546.247,655 309.614,8	4	546.713,743 309.496,032	480.982
4	546.713,743 309.496,032	1	546.716,333 309.510,538	14.735

**** Lungimile segmentelor sunt determinate în planul de proiecţie Stereo 70 şi sunt rotunjite la 1 milimetru.**

Document care conţine date cu caracter personal, protejat de prevederile Regulamentului (UE) nr. 679/2016 şi Legii 190/2018

***** Distanţa dintre puncte este formată din segmente cumulate ce sunt mai mici decât valoarea 1 milimetru.**

Neutilizabil in circuitul civil

DATE DESPRE IMOBILUL NR. 60305

Oficiul de Cadastru şi Publicitate Imobiliară TELEORMAN
Biroul de Cadastru şi Publicitate Imobiliară Videle

A. Partea I. Descrierea imobilului

Nr. CF vechi:940
Nr. cadastral vechi:1549

TEREN Extravilan

Adresa: Jud. Teleorman

Nr. Crt	Nr cadastral Nr. topografic	Suprafaţa* (mp)	Observaţii / Referinţe
A1	22786	1.400	Sector cadastral:15 Teren neimprejmuit; Sonda 3264

B. Partea II. Proprietari şi acte

Inscrieri privitoare la dreptul de proprietate şi alte drepturi reale		Referinţe
468 / 30/08/2004		
Act Administrativ nr. 8170, din 24/02/2003 emis de MINISTERUL INDUSTRIEI SI RESURSELOR;		
B1	Intabulare, drept de PROPRIETATE, dobandit prin Lege, cota actuala 1/1, cota initiala 1/1	A1
	1) **OMV PETROM S.A.**, CIF:1590082	
	OBSERVATII: (provenita din conversia CF 940)	

C. Partea III. SARCINI .

Inscrieri privind dezmembramintele dreptului de proprietate, drepturi reale de garanţie şi sarcini	Referinţe
NU SUNT	

Neutilizabil în circuitul civil

Anexa Nr. 1 La Partea I

Teren

Nr cadastral	Suprafaţa (mp)*	Observaţii / Referinţe
22786	1.400	Sonda 3264

* Suprafaţa este determinată in planul de proiecţie Stereo 70.

DETALII LINIARE IMOBIL

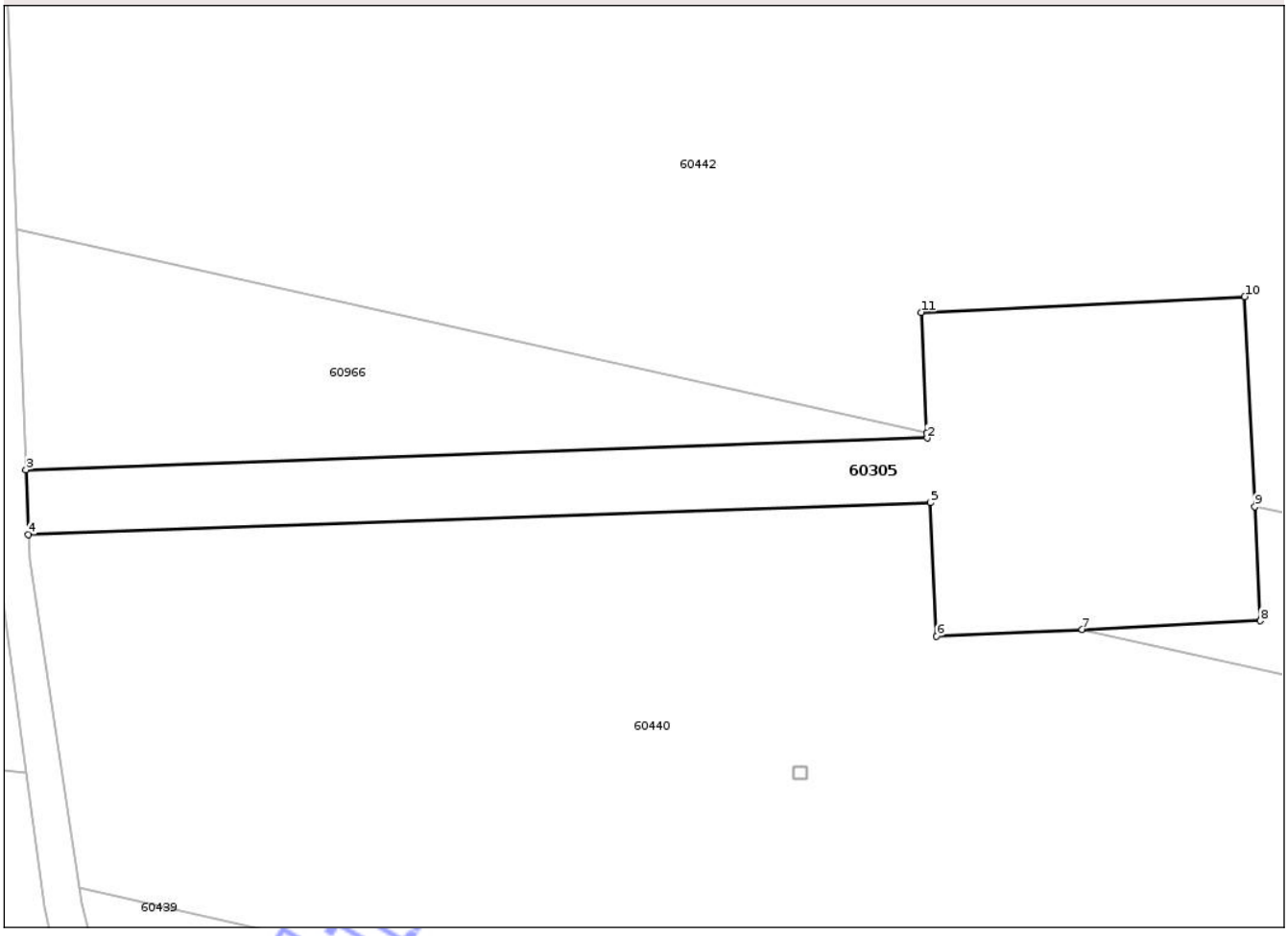

Date referitoare la teren

Crt	Categorie folosinţă	Intra vilan	Suprafaţa (mp)	Tarla	Parcelă	Nr. topo	Observaţii / Referinţe
1	curti constructii	NU	1.400	84	794/5	-	

Lungime Segmente
1) Valorile lungimilor segmentelor sunt obţinute din proiecţie în plan.

Punct început	X / Y	Punct sfârşit	X / Y	Lungime segment (** (m)
1	546.196,928 310.052,347	2	546.196,95 310.051,89	0.458
2	546.196,95 310.051,89	3	546.113,51 310.048,96	83.491
3	546.113,51 310.048,96	4	546.113,75 310.042,98	5.985
4	546.113,75 310.042,98	5	546.197,23 310.045,91	83.531
5	546.197,23 310.045,91	6	546.197,83 310.033,55	12.375

Document care conţine date cu caracter personal, protejat de prevederile Regulamentului (UE) nr. 679/2016 şi Legii 190/2018

Punct început	X / Y	Punct sfârşit	X / Y	Lungime segment (** (m)
6	546.197,83 310.033,55	7	546.211,291 310.034,197	13.477
7	546.211,291 310.034,197	8	546.227,79 310.034,99	16.518
8	546.227,79 310.034,99	9	546.227,286 310.045,561	10.583
9	546.227,286 310.045,561	10	546.226,36 310.064,96	19.421
10	546.226,36 310.064,96	11	546.196,39 310.063,52	30.005
11	546.196,39 310.063,52	1	546.196,928 310.052,347	11.186

**** Lungimile segmentelor sunt determinate în planul de proiecţie Stereo 70 şi sunt rotunjite la 1 milimetru.**
***** Distanţa dintre puncte este formată din segmente cumulate ce sunt mai mici decât valoarea 1 milimetru.**

Neutilizabil in circuitul civil

DATE DESPRE IMOBILUL NR. 60306

Oficiul de Cadastru şi Publicitate Imobiliară TELEORMAN
Biroul de Cadastru şi Publicitate Imobiliară Videle

A. Partea I. Descrierea imobilului

TEREN Extravilan

Adresa: Jud. Teleorman

Nr. Crt	Nr cadastral Nr. topografic	Suprafaţa* (mp)	Observaţii / Referinţe
A1		4.200	Sector cadastral:15 Teren neimprejmuit;

B. Partea II. Proprietari şi acte

Inscrieri privitoare la dreptul de proprietate şi alte drepturi reale		Referinţe
/		
Act Administrativ nr. 09-02242, din 16/04/1996 emis de CJSDPAT TELEORMAN;		
B1	Intabulare, drept de PROPRIETATE, Legea 18/1991, dobandit prin Reconstituire, cota actuala 1/1, cota initiala 1/1	A1
	1) **POPA MARIAN**	

C. Partea III. SARCINI .

Inscrieri privind dezmembramintele dreptului de proprietate, drepturi reale de garanţie şi sarcini	Referinţe
NU SUNT	

Neutilizabil în circuitul civil

Anexa Nr. 1 La Partea I

Teren

Nr cadastral	Suprafaţa (mp)*	Observaţii / Referinţe
	4.200	

* Suprafaţa este determinată in planul de proiecţie Stereo 70.

DETALII LINIARE IMOBIL



Date referitoare la teren

Crt	Categorie folosinţă	Intra vilan	Suprafaţa (mp)	Tarla	Parcelă	Nr. topo	Observaţii / Referinţe
1	arabil	NU	4.200	84	1	-	Identic cu tarla 84/2

Lungime Segmente

1) Valorile lungimilor segmentelor sunt obţinute din proiecţie în plan.

Punct început	X / Y	Punct sfârşit	X / Y	Lungime segment (** (m)
1	546.716,333 309.510,538	2	546.717,875 309.519,172	8.771
2	546.717,875 309.519,172	3	546.252,792 309.637,684	479.945
3	546.252,792 309.637,684	4	546.250,875 309.629,146	8.751
4	546.250,875 309.629,146	1	546.716,333 309.510,538	480.332

**** Lungimile segmentelor sunt determinate în planul de proiecţie Stereo 70 şi sunt rotunjite la 1 milimetru.**

Document care conţine date cu caracter personal, protejat de prevederile Regulamentului (UE) nr. 679/2016 şi Legii 190/2018

***** Distanţa dintre puncte este formată din segmente cumulate ce sunt mai mici decât valoarea 1 milimetru.**

Neutilizabil in circuitul civil

DATE DESPRE IMOBILUL NR. 60307

Oficiul de Cadastru şi Publicitate Imobiliară TELEORMAN
Biroul de Cadastru şi Publicitate Imobiliară Videle

A. Partea I. Descrierea imobilului

TEREN Extravilan

Adresa: Jud. Teleorman

Nr. Crt	Nr cadastral Nr. topografic	Suprafaţa* (mp)	Observaţii / Referinţe
A1	27339	4.400	Sector cadastral:15 Teren neimprejmuit;

B. Partea II. Proprietari şi acte

Inscrieri privitoare la dreptul de proprietate şi alte drepturi reale		Referinţe
3603 / 18/02/2025		
Act Notarial nr. contract de vânzare cumpărare aut. 77, din 17/02/2025 emis de VIOR IOAN - ALEXANDRU;		
B5	Intabulare, drept de PROPRIETATE, dobandit prin Conventie, cota actuala 1/1, cota initiala 1/1	A1
	1) **PÂRVAN NICOLAE** 2) **ZUGRAVU IOANA**, bun comun	

C. Partea III. SARCINI .

Inscrieri privind dezmembramintele dreptului de proprietate, drepturi reale de garanţie şi sarcini	Referinţe
NU SUNT	

Neutilizabil în circuitul civil

Anexa Nr. 1 La Partea I

Teren

Nr cadastral	Suprafaţa (mp)*	Observaţii / Referinţe
27339	4.400	

* Suprafaţa este determinată in planul de proiecţie Stereo 70.

DETALII LINIARE IMOBIL



Date referitoare la teren

Crt	Categorie folosinţă	Intra vilan	Suprafaţa (mp)	Tarla	Parcelă	Nr. topo	Observaţii / Referinţe
1	arabil	NU	4.400	84	2	-	Identic cu tarla 84/2

Lungime Segmente

1) Valorile lungimilor segmentelor sunt obţinute din proiecţie în plan.

Punct început	X / Y	Punct sfârşit	X / Y	Lungime segment (** (m)
1	546.719,491 309.528,225	2	546.254,801 309.646,637	479.54
2	546.254,801 309.646,637	3	546.252,792 309.637,684	9.176
3	546.252,792 309.637,684	4	546.717,875 309.519,172	479.945
4	546.717,875 309.519,172	1	546.719,491 309.528,225	9.196

**** Lungimile segmentelor sunt determinate în planul de proiecţie Stereo 70 şi sunt rotunjite la 1 milimetru.**

Document care conţine date cu caracter personal, protejat de prevederile Regulamentului (UE) nr. 679/2016 şi Legii 190/2018

***** Distanţa dintre puncte este formată din segmente cumulate ce sunt mai mici decât valoarea 1 milimetru.**

Neutilizabil in circuitul civil

DATE DESPRE IMOBILUL NR. 60308

Oficiul de Cadastru şi Publicitate Imobiliară TELEORMAN
Biroul de Cadastru şi Publicitate Imobiliară Videle

A. Partea I. Descrierea imobilului

TEREN Extravilan

Adresa: Jud. Teleorman

Nr. Crt	Nr cadastral Nr. topografic	Suprafaţa* (mp)	Observaţii / Referinţe
A1	26897	3.500	Sector cadastral:15 Teren neimprejmuit;

B. Partea II. Proprietari şi acte

Inscrieri privitoare la dreptul de proprietate şi alte drepturi reale		Referinţe
4469 / 14/03/2022		
Act Notarial nr. 2396, din 09/09/2009 emis de BNP ANDREEA DANA RADULESCU (Contract de vanzare-cumparare aut.nr);		
B1	Intabulare, drept de PROPRIETATEcu titlu de cumparare, dobandit prin Conventie, cota actuala 1/1, cota initiala 1/1	A1
	1) **AGRI CONSORTIUM SRL**, CIF:21072662	

C. Partea III. SARCINI .

Inscrieri privind dezmembramintele dreptului de proprietate, drepturi reale de garanţie şi sarcini	Referinţe
NU SUNT	

Neutilizabil în circuitul civil

Anexa Nr. 1 La Partea I

Teren

Nr cadastral	Suprafaţa (mp)*	Observaţii / Referinţe
26897	3.500	

* Suprafaţa este determinată in planul de proiecţie Stereo 70.

DETALII LINIARE IMOBIL



Date referitoare la teren

Crt	Categorie folosinţă	Intra vilan	Suprafaţa (mp)	Tarla	Parcelă	Nr. topo	Observaţii / Referinţe
1	arabil	NU	3.500	84	3	-	Identic cu tarla 84/2

Lungime Segmente

1) Valorile lungimilor segmentelor sunt obţinute din proiecţie în plan.

Punct început	X / Y	Punct sfârşit	X / Y	Lungime segment (** (m)
1	546.720,778 309.535,432	2	546.256,4 309.653,764	479.217
2	546.256,4 309.653,764	3	546.254,801 309.646,637	7.304
3	546.254,801 309.646,637	4	546.719,491 309.528,225	479.54
4	546.719,491 309.528,225	1	546.720,778 309.535,432	7.321

**** Lungimile segmentelor sunt determinate în planul de proiecţie Stereo 70 şi sunt rotunjite la 1 milimetru.**

Document care conţine date cu caracter personal, protejat de prevederile Regulamentului (UE) nr. 679/2016 şi Legii 190/2018

***** Distanţa dintre puncte este formată din segmente cumulate ce sunt mai mici decât valoarea 1 milimetru.**

Neutilizabil in circuitul civil

DATE DESPRE IMOBILUL NR. 60309

Oficiul de Cadastru şi Publicitate Imobiliară TELEORMAN
Biroul de Cadastru şi Publicitate Imobiliară Videle

A. Partea I. Descrierea imobilului

TEREN Extravilan

Adresa: Jud. Teleorman

Nr. Crt	Nr cadastral Nr. topografic	Suprafaţa* (mp)	Observaţii / Referinţe
A1		1	Sector cadastral:15 Teren neimprejmuit;

B. Partea II. Proprietari şi acte

Inscrieri privitoare la dreptul de proprietate şi alte drepturi reale		Referinţe
/		
Act Normativ nr. 123, din 10/07/2012 emis de PARLAMENTUL ROMÂNIEI;		
B1	Intabulare, drept de PROPRIETATE, dobandit prin Lege, cota actuala 1/1, cota initiala 1/1	A1
	1) **STATUL ROMÂN**, CIF:9999999999999	
Act Administrativ nr. 6, din 20/06/2005 emis de MINISTERUL ECONOMIEI ȘI COMERȚULUI;		
B2	Intabulare, drept de CONCESIUNE, dobandit prin Lege, cota actuala 1/1, cota initiala 1/1	A1
	1) **DISTRIBUȚIE ENERGIE OLTENIA S.A.**, CIF:14491102	

C. Partea III. SARCINI .

Inscrieri privind dezmembramintele dreptului de proprietate, drepturi reale de garanţie şi sarcini	Referinţe
NU SUNT	

Neutilizabil în circuitul civil

Anexa Nr. 1 La Partea I

Teren

Nr cadastral	Suprafaţa (mp)*	Observaţii / Referinţe
	1	

* Suprafaţa este determinată in planul de proiecţie Stereo 70.

DETALII LINIARE IMOBIL



Date referitoare la teren

Crt	Categorie folosinţă	Intra vilan	Suprafaţa (mp)	Tarla	Parcelă	Nr. topo	Observaţii / Referinţe
1	curti constructii	NU	1	84	7/1	-	

Date referitoare la construcţii

Crt	Număr	Destinaţie construcţie	Supraf. (mp)	Situaţie juridică	Observaţii / Referinţe
A1.1		constructii industriale si edilitare	1	Fara acte	Nr. niveluri:1; S. construita la sol:1 mp; STALP

Lungime Segmente
1) Valorile lungimilor segmentelor sunt obţinute din proiecţie în plan.

Punct început	X / Y	Punct sfârşit	X / Y	Lungime segment (** (m)
1	546.241,351 309.938,727	2	546.242,551 309.938,727	1.2
2	546.242,551 309.938,727	3	546.242,551 309.939,927	1.2
3	546.242,551 309.939,927	4	546.241,351 309.939,927	1.2

Document care conţine date cu caracter personal, protejat de prevederile Regulamentului (UE) nr. 679/2016 şi Legii 190/2018

Punct început	X / Y	Punct sfârşit	X / Y	Lungime segment (** (m)
4	546.241,351 309.939,927	1	546.241,351 309.938,727	1.2

** Lungimile segmentelor sunt determinate în planul de proiecţie Stereo 70 şi sunt rotunjite la 1 milimetru.
*** Distanţa dintre puncte este formată din segmente cumulate ce sunt mai mici decât valoarea 1 milimetru.

Neutilizabil in circuitul civil

DATE DESPRE IMOBILUL NR. 60310

Oficiul de Cadastru şi Publicitate Imobiliară TELEORMAN
Biroul de Cadastru şi Publicitate Imobiliară Videle

A. Partea I. Descrierea imobilului

TEREN Extravilan

Adresa: Jud. Teleorman

Nr. Crt	Nr cadastral Nr. topografic	Suprafaţa* (mp)	Observaţii / Referinţe
A1		1	Sector cadastral:15 Teren neimprejmuit;

B. Partea II. Proprietari şi acte

Inscrieri privitoare la dreptul de proprietate şi alte drepturi reale		Referinţe
/		
Act Normativ nr. 123, din 10/07/2012 emis de PARLAMENTUL ROMÂNIEI;		
B1	Intabulare, drept de PROPRIETATE, dobandit prin Lege, cota actuala 1/1, cota initiala 1/1	A1
	1) **STATUL ROMÂN**, CIF:9999999999999	
Act Administrativ nr. 6, din 20/06/2005 emis de MINISTERUL ECONOMIEI ȘI COMERȚULUI;		
B2	Intabulare, drept de CONCESIUNE, dobandit prin Lege, cota actuala 1/1, cota initiala 1/1	A1
	1) **DISTRIBUȚIE ENERGIE OLTENIA S.A.**, CIF:14491102	

C. Partea III. SARCINI .

Inscrieri privind dezmembramintele dreptului de proprietate, drepturi reale de garanţie şi sarcini	Referinţe
NU SUNT	

Neutilizabil în circuitul civil

Anexa Nr. 1 La Partea I

Teren

Nr cadastral	Suprafaţa (mp)*	Observaţii / Referinţe
	1	

* Suprafaţa este determinată in planul de proiecţie Stereo 70.

DETALII LINIARE IMOBIL



Date referitoare la teren

Crt	Categorie folosinţă	Intra vilan	Suprafaţa (mp)	Tarla	Parcelă	Nr. topo	Observaţii / Referinţe
1	curti constructii	NU	1	84	798/2/1	-	

Date referitoare la construcţii

Crt	Număr	Destinaţie construcţie	Supraf. (mp)	Situaţie juridică	Observaţii / Referinţe
A1.1		constructii industriale si edilitare	1	Fara acte	Nr. niveluri:1; S. construita la sol:1 mp; STALP

Lungime Segmente
1) Valorile lungimilor segmentelor sunt obţinute din proiecţie în plan.

Punct început	X / Y	Punct sfârşit	X / Y	Lungime segment (** (m)
1	546.184,605 310.020,336	2	546.185,805 310.020,336	1.2
2	546.185,805 310.020,336	3	546.185,805 310.021,536	1.2
3	546.185,805 310.021,536	4	546.184,605 310.021,536	1.2

Document care conţine date cu caracter personal, protejat de prevederile Regulamentului (UE) nr. 679/2016 şi Legii 190/2018

Punct început	X / Y	Punct sfârşit	X / Y	Lungime segment (** (m)
4	546.184,605 310.021,536	1	546.184,605 310.020,336	1.2

** Lungimile segmentelor sunt determinate în planul de proiecţie Stereo 70 şi sunt rotunjite la 1 milimetru.
*** Distanţa dintre puncte este formată din segmente cumulate ce sunt mai mici decât valoarea 1 milimetru.

Neutilizabil in circuitul civil

DATE DESPRE IMOBILUL NR. 60311

Oficiul de Cadastru şi Publicitate Imobiliară TELEORMAN
Biroul de Cadastru şi Publicitate Imobiliară Videle

A. Partea I. Descrierea imobilului

TEREN Extravilan

Adresa: Jud. Teleorman

Nr. Crt	Nr cadastral Nr. topografic	Suprafaţa* (mp)	Observaţii / Referinţe
A1		1	Sector cadastral:15 Teren neimprejmuit;

B. Partea II. Proprietari şi acte

Inscrieri privitoare la dreptul de proprietate şi alte drepturi reale		Referinţe
/		
Act Normativ nr. 123, din 10/07/2012 emis de PARLAMENTUL ROMÂNIEI;		
B1	Intabulare, drept de PROPRIETATE, dobandit prin Lege, cota actuala 1/1, cota initiala 1/1	A1
	1) **STATUL ROMÂN**, CIF:9999999999999	
Act Administrativ nr. 6, din 20/06/2005 emis de MINISTERUL ECONOMIEI ȘI COMERȚULUI;		
B2	Intabulare, drept de CONCESIUNE, dobandit prin Lege, cota actuala 1/1, cota initiala 1/1	A1
	1) **DISTRIBUȚIE ENERGIE OLTENIA S.A.**, CIF:14491102	

C. Partea III. SARCINI .

Inscrieri privind dezmembramintele dreptului de proprietate, drepturi reale de garanţie şi sarcini	Referinţe
NU SUNT	

Neutilizabil în circuitul civil

Anexa Nr. 1 La Partea I

Teren

Nr cadastral	Suprafaţa (mp)*	Observaţii / Referinţe
	1	

* Suprafaţa este determinată in planul de proiecţie Stereo 70.

DETALII LINIARE IMOBIL



Date referitoare la teren

Crt	Categorie folosinţă	Intra vilan	Suprafaţa (mp)	Tarla	Parcelă	Nr. topo	Observaţii / Referinţe
1	curti constructii	NU	1	84	1/1	-	

Date referitoare la construcţii

Crt	Număr	Destinaţie construcţie	Supraf. (mp)	Situaţie juridică	Observaţii / Referinţe
A1.1		constructii industriale si edilitare	1	Fara acte	Nr. niveluri:1; S. construita la sol:1 mp; STALP

Lungime Segmente
1) Valorile lungimilor segmentelor sunt obţinute din proiecţie în plan.

Punct început	X / Y	Punct sfârşit	X / Y	Lungime segment (** (m)
1	546.278,214 310.038,705	2	546.279,414 310.038,705	1.2
2	546.279,414 310.038,705	3	546.279,414 310.039,905	1.2
3	546.279,414 310.039,905	4	546.278,214 310.039,905	1.2

Document care conţine date cu caracter personal, protejat de prevederile Regulamentului (UE) nr. 679/2016 şi Legii 190/2018

Punct început	X / Y	Punct sfârşit	X / Y	Lungime segment (** (m)
4	546.278,214 310.039,905	1	546.278,214 310.038,705	1.2

** Lungimile segmentelor sunt determinate în planul de proiecţie Stereo 70 şi sunt rotunjite la 1 milimetru.
*** Distanţa dintre puncte este formată din segmente cumulate ce sunt mai mici decât valoarea 1 milimetru.

Neutilizabil in circuitul civil

DATE DESPRE IMOBILUL NR. 60312

Oficiul de Cadastru şi Publicitate Imobiliară TELEORMAN
Biroul de Cadastru şi Publicitate Imobiliară Videle

A. Partea I. Descrierea imobilului

TEREN Extravilan

Adresa: Jud. Teleorman

Nr. Crt	Nr cadastral Nr. topografic	Suprafaţa* (mp)	Observaţii / Referinţe
A1	27536	946	Sector cadastral:15 Teren neimprejmuit; Sonda 611 Videle Vest

B. Partea II. Proprietari şi acte

Inscrieri privitoare la dreptul de proprietate şi alte drepturi reale		Referinţe
38454 / 16/10/2023		
Hotarare Judecatoreasca nr. 328279/2004, din 09/12/2004 emis de TRIBUNALUL BUCURESTI (INCHEIEREA NR.54079-DOSAR NR.; act administrativ nr Certificat de atestare a dreptului de proprietate asupra terenurilor seria MO3,nr.8170 din 24.02.2003, emis de Ministerul Industriei si Resurselor;act administrativ nr CERTIFICAT CONSTATATOR NR. 945153 din 29.08.2023, emis de ONRC;hotarare judecatoreasca nr INCHEIEREA NR. 89793-DOSAR NR.536643/2009 din 16.12.2009, emis de Tribunalul Bucuresti;act administrativ nr REZOLUTIA NR.45202 din 23.05.2011, emis de ONRC);		
B1	Intabulare, drept de PROPRIETATE, dobandit prin Lege, cota actuala 1/1, cota initiala 1/1	A1
	1) **OMV PETROM SA**, CIF:1590082	

C. Partea III. SARCINI .

Inscrieri privind dezmembramintele dreptului de proprietate, drepturi reale de garanţie şi sarcini	Referinţe
NU SUNT	

Neutilizabil în circuitul civil

Anexa Nr. 1 La Partea I

Teren

Nr cadastral	Suprafaţa (mp)*	Observaţii / Referinţe
27536	946	Sonda 611 Videle Vest

* Suprafaţa este determinată in planul de proiecţie Stereo 70.

DETALII LINIARE IMOBIL



Date referitoare la teren

Crt	Categorie folosinţă	Intra vilan	Suprafaţa (mp)	Tarla	Parcelă	Nr. topo	Observaţii / Referinţe
1	curti constructii	NU	912	84	789	-	
2	drum	NU	34	84	789	-	

Lungime Segmente
1) Valorile lungimilor segmentelor sunt obţinute din proiecţie în plan.

Punct început	X / Y	Punct sfârşit	X / Y	Lungime segment (** (m)
1	546.120,88 310.114,56	2	546.114,85 310.115,746	6.146
2	546.114,85 310.115,746	3	546.113,874 310.110,231	5.601
3	546.113,874 310.110,231	4	546.119,9 310.109,03	6.145
4	546.119,9 310.109,03	5	546.117,971 310.098,128	11.071

Document care conţine date cu caracter personal, protejat de prevederile Regulamentului (UE) nr. 679/2016 şi Legii 190/2018

Punct început	X / Y	Punct sfârşit	X / Y	Lungime segment (** (m)
5	546.117,971 310.098,128	6	546.147,51 310.092,89	30.0
6	546.147,51 310.092,89	7	546.150,296 310.106,523	13.915
7	546.150,296 310.106,523	8	546.153,51 310.122,3	16.101
8	546.153,51 310.122,3	9	546.123,424 310.127,725	30.571
9	546.123,424 310.127,725	1	546.120,88 310.114,56	13.409

**** Lungimile segmentelor sunt determinate în planul de proiecţie Stereo 70 şi sunt rotunjite la 1 milimetru.**
***** Distanţa dintre puncte este formată din segmente cumulate ce sunt mai mici decât valoarea 1 milimetru.**

Neutilizabil in circuitul civil

DATE DESPRE IMOBILUL NR. 60313

Oficiul de Cadastru şi Publicitate Imobiliară TELEORMAN
Biroul de Cadastru şi Publicitate Imobiliară Videle

A. Partea I. Descrierea imobilului

Nr. CF vechi:940
Nr. cadastral vechi:1059

TEREN Extravilan

Adresa: Jud. Teleorman

Nr. Crt	Nr cadastral Nr. topografic	Suprafaţa* (mp)	Observaţii / Referinţe
A1	22719	1.095	Sector cadastral:15 Teren neimprejmuit; Sonda 3099 Videle Vest

B. Partea II. Proprietari şi acte

Inscrieri privitoare la dreptul de proprietate şi alte drepturi reale		Referinţe
468 / 30/08/2004		
Act Administrativ nr. 8170, din 24/02/2003 emis de MINISTERUL INDUSTRIEI SI RESURSELOR;		
B1	Intabulare, drept de PROPRIETATE, dobandit prin Lege, cota actuala 1/1, cota initiala 1/1	A1
	1) **SC OMV PETROM SA**, CIF:1590082	
	OBSERVATII: (provenita din conversia CF 940)	

C. Partea III. SARCINI .

Inscrieri privind dezmembramintele dreptului de proprietate, drepturi reale de garanţie şi sarcini	Referinţe
NU SUNT	

Neutilizabil în circuitul civil

Anexa Nr. 1 La Partea I

Teren

Nr cadastral	Suprafaţa (mp)*	Observaţii / Referinţe
22719	1.095	Sonda 3099 Videle Vest

* Suprafaţa este determinată in planul de proiecţie Stereo 70.

DETALII LINIARE IMOBIL

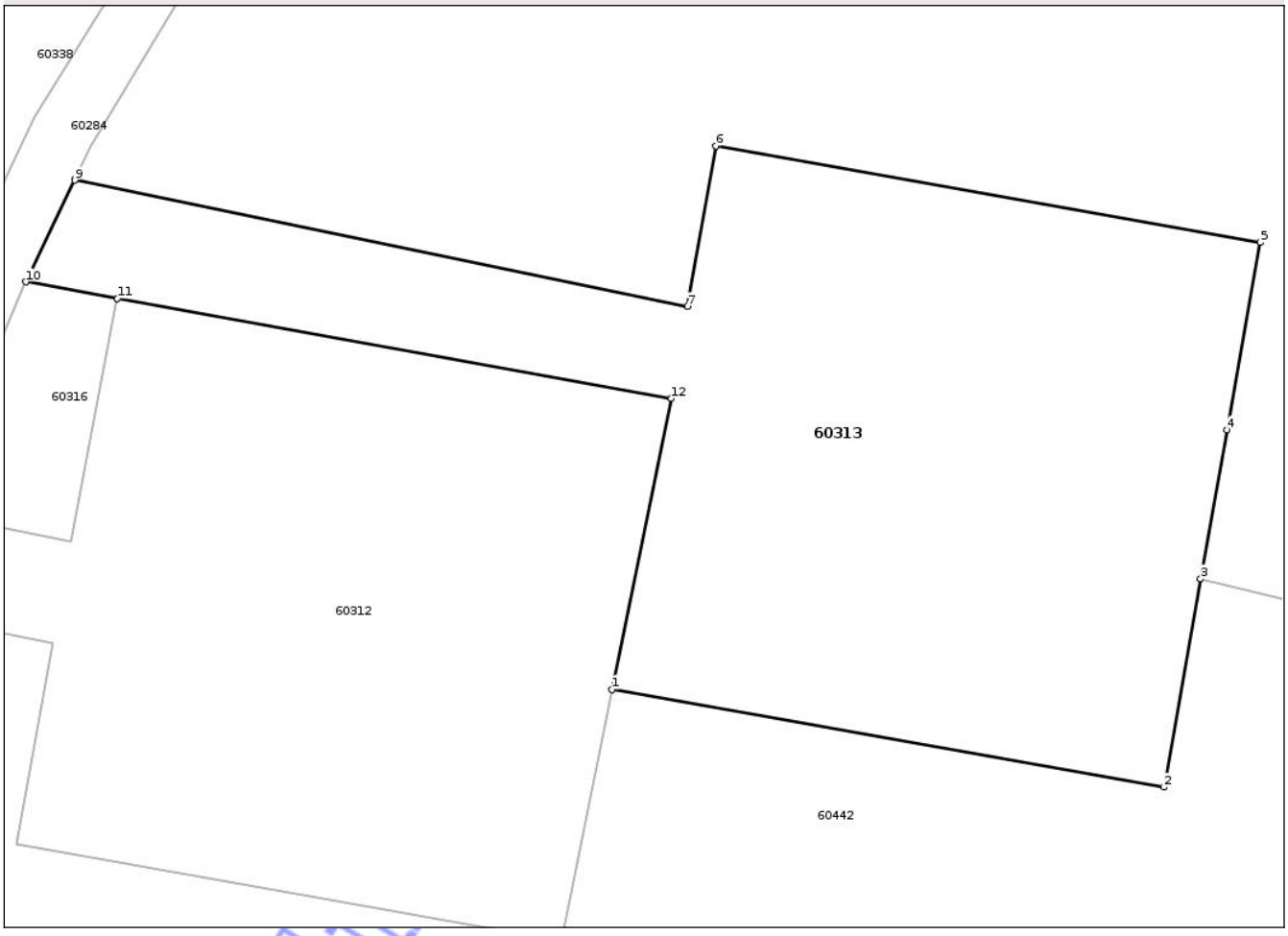

Date referitoare la teren

Crt	Categorie folosinţă	Intra vilan	Suprafaţa (mp)	Tarla	Parcelă	Nr. topo	Observaţii / Referinţe
1	curti constructii	NU	903	84	792	-	
2	drum	NU	192	84	792	-	

Lungime Segmente
1) Valorile lungimilor segmentelor sunt obţinute din proiecţie în plan.

Punct început	X / Y	Punct sfârşit	X / Y	Lungime segment (** (m)
1	546.150,296 310.106,523	2	546.180,245 310.101,22	30.415
2	546.180,245 310.101,22	3	546.182,244 310.112,507	11.463
3	546.182,244 310.112,507	4	546.183,672 310.120,576	8.194
4	546.183,672 310.120,576	5	546.185,476 310.130,761	10.344

Document care conţine date cu caracter personal, protejat de prevederile Regulamentului (UE) nr. 679/2016 şi Legii 190/2018

Punct început	X / Y	Punct sfârşit	X / Y	Lungime segment (** (m)
5	546.185,476 310.130,761	6	546.155,935 310.135,992	30.001
6	546.155,935 310.135,992	7	546.154,393 310.127,285	8.842
7	546.154,393 310.127,285	8	546.121,133 310.134,172	33.966
8	546.121,133 310.134,172	9	546.121,111 310.134,127	0.05
9	546.121,111 310.134,127	10	546.118,465 310.128,619	6.111
10	546.118,465 310.128,619	11	546.123,424 310.127,725	5.039
11	546.123,424 310.127,725	12	546.153,51 310.122,3	30.571
12	546.153,51 310.122,3	1	546.150,296 310.106,523	16.101

**** Lungimile segmentelor sunt determinate în planul de proiecţie Stereo 70 şi sunt rotunjite la 1 milimetru.**
***** Distanţa dintre puncte este formată din segmente cumulate ce sunt mai mici decât valoarea 1 milimetru.**

Neutilizabil in circuitul civil

DATE DESPRE IMOBILUL NR. 60314

Oficiul de Cadastru şi Publicitate Imobiliară TELEORMAN
Biroul de Cadastru şi Publicitate Imobiliară Videle

A. Partea I. Descrierea imobilului

TEREN Extravilan

Adresa: Jud. Teleorman

Nr. Crt	Nr cadastral Nr. topografic	Suprafaţa* (mp)	Observaţii / Referinţe
A1	27057	3.500	Sector cadastral:15 Teren neimprejmuit;

B. Partea II. Proprietari şi acte

Inscrieri privitoare la dreptul de proprietate şi alte drepturi reale		Referinţe
12402 / 01/08/2022		
Act Notarial nr. 2396, din 09/09/2009 emis de BNP ANDREEA DANA RADULESCU (Contract de vanzare cumparare aut. nr);		
B1	Intabulare, drept de PROPRIETATEcu titlu de cumparare, dobandit prin Conventie, cota actuala 1/1, cota initiala 1/1	A1
	1) **AGRI CONSORTIUM SRL**, CIF:21072662	

C. Partea III. SARCINI .

Inscrieri privind dezmembramintele dreptului de proprietate, drepturi reale de garanţie şi sarcini	Referinţe
NU SUNT	

Neutilizabil în circuitul civil

Anexa Nr. 1 La Partea I

Teren

Nr cadastral	Suprafaţa (mp)*	Observaţii / Referinţe
27057	3.500	

* Suprafaţa este determinată in planul de proiecţie Stereo 70.

DETALII LINIARE IMOBIL



Date referitoare la teren

Crt	Categorie folosinţă	Intra vilan	Suprafaţa (mp)	Tarla	Parcelă	Nr. topo	Observaţii / Referinţe
1	arabil	NU	3.500	84	4	-	Identic cu tarla 84/2

Lungime Segmente

1) Valorile lungimilor segmentelor sunt obţinute din proiecţie în plan.

Punct început	X / Y	Punct sfârşit	X / Y	Lungime segment (** (m)
1	546.258,001 309.660,896	2	546.256,4 309.653,764	7.309
2	546.256,4 309.653,764	3	546.720,778 309.535,432	479.217
3	546.720,778 309.535,432	4	546.722,065 309.542,643	7.325
4	546.722,065 309.542,643	1	546.258,001 309.660,896	478.894

**** Lungimile segmentelor sunt determinate în planul de proiecţie Stereo 70 şi sunt rotunjite la 1 milimetru.**

Document care conţine date cu caracter personal, protejat de prevederile Regulamentului (UE) nr. 679/2016 şi Legii 190/2018

***** Distanţa dintre puncte este formată din segmente cumulate ce sunt mai mici decât valoarea 1 milimetru.**

Neutilizabil in circuitul civil

DATE DESPRE IMOBILUL NR. 60315

Oficiul de Cadastru şi Publicitate Imobiliară TELEORMAN
Biroul de Cadastru şi Publicitate Imobiliară Videle

A. Partea I. Descrierea imobilului

TEREN Extravilan

Adresa: Jud. Teleorman

Nr. Crt	Nr cadastral Nr. topografic	Suprafaţa* (mp)	Observaţii / Referinţe
A1		7.307	Sector cadastral:15 Teren neimprejmuit;

B. Partea II. Proprietari şi acte

Inscrieri privitoare la dreptul de proprietate şi alte drepturi reale		Referinţe
/		
Act Administrativ nr. 9003054, din 25/07/2007 emis de CJSDPAT TELEORMAN;		
B1	Intabulare, drept de PROPRIETATE, Legea 18/1991, dobandit prin Reconstituire, cota actuala 1/1, cota initiala 1/1	A1
	1) **IANCU IULICA**	

C. Partea III. SARCINI .

Inscrieri privind dezmembramintele dreptului de proprietate, drepturi reale de garanţie şi sarcini	Referinţe
NU SUNT	

Neutilizabil în circuitul civil

Anexa Nr. 1 La Partea I

Teren

Nr cadastral	Suprafaţa (mp)*	Observaţii / Referinţe
	7.307	

* Suprafaţa este determinată in planul de proiecţie Stereo 70.

DETALII LINIARE IMOBIL



Date referitoare la teren

Crt	Categorie folosinţă	Intra vilan	Suprafaţa (mp)	Tarla	Parcelă	Nr. topo	Observaţii / Referinţe
1	arabil	NU	7.307	84	789/5	-	Identic cu tarla 84/2

Lungime Segmente

1) Valorile lungimilor segmentelor sunt obţinute din proiecţie în plan.

Punct început	X / Y	Punct sfârşit	X / Y	Lungime segment (** (m)
1	546.258,001 309.660,896	2	546.722,065 309.542,643	478.894
2	546.722,065 309.542,643	3	546.723,255 309.549,308	6.77
3	546.723,255 309.549,308	4	546.725,414 309.557,54	8.51
4	546.725,414 309.557,54	5	546.261,345 309.675,794	478.899
5	546.261,345 309.675,794	1	546.258,001 309.660,896	15.269

Document care conţine date cu caracter personal, protejat de prevederile Regulamentului (UE) nr. 679/2016 şi Legii 190/2018

**** Lungimile segmentelor sunt determinate în planul de proiecţie Stereo 70 şi sunt rotunjite la 1 milimetru.**
***** Distanţa dintre puncte este formată din segmente cumulate ce sunt mai mici decât valoarea 1 milimetru.**

Neutilizabil in circuitul civil

DATE DESPRE IMOBILUL NR. 60316

Oficiul de Cadastru şi Publicitate Imobiliară TELEORMAN
Biroul de Cadastru şi Publicitate Imobiliară Videle

A. Partea I. Descrierea imobilului

TEREN Extravilan

Adresa: Jud. Teleorman

Nr. Crt	Nr cadastral Nr. topografic	Suprafaţa* (mp)	Observaţii / Referinţe
A1		79	Sector cadastral:15 Teren neimprejmuit;

B. Partea II. Proprietari şi acte

Inscrieri privitoare la dreptul de proprietate şi alte drepturi reale		Referinţe
/		
Act Administrativ nr. 23306, din 04/12/2024 emis de PRIMĂRIA ORAȘULUI VIDELE;		
B1	Inscrierea posesiei, drept de PROPRIETATE, dobandit prin Lege, cota actuala 1/1, cota initiala 1/1	A1
	1) **NEIDENTIFICAT NEIDENTIFICAT**	
Act Normativ nr. 7, din 13/03/1996 emis de PARLAMENTUL ROMÂNIEI (art. 13);		
B2	Se noteaza mentiunea de proprietar neidentificat	A1

C. Partea III. SARCINI .

Inscrieri privind dezmembramintele dreptului de proprietate, drepturi reale de garanţie şi sarcini	Referinţe
NU SUNT	

Neutilizabil în circuitul civil

Anexa Nr. 1 La Partea I

Teren

Nr cadastral	Suprafaţa (mp)*	Observaţii / Referinţe
	79	

* Suprafaţa este determinată in planul de proiecţie Stereo 70.

DETALII LINIARE IMOBIL

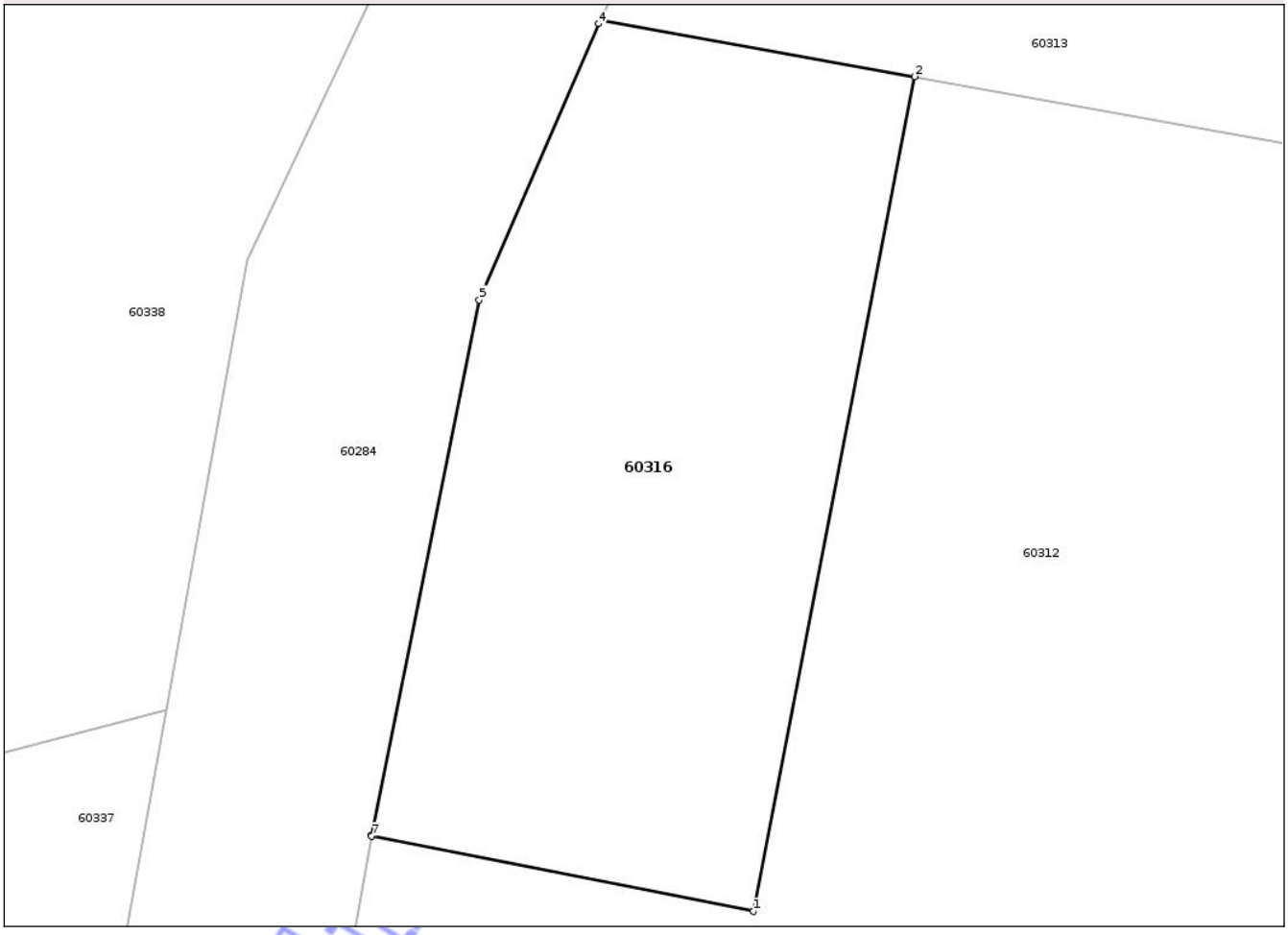

Date referitoare la teren

Crt	Categorie folosinţă	Intra vilan	Suprafaţa (mp)	Tarla	Parcelă	Nr. topo	Observaţii / Referinţe
1	neproductiv	NU	79	84	104/1	-	

Lungime Segmente
1) Valorile lungimilor segmentelor sunt obţinute din proiecţie în plan.

Punct început	X / Y	Punct sfârşit	X / Y	Lungime segment (** (m)
1	546.120,88 310.114,56	2	546.123,424 310.127,725	13.409
2	546.123,424 310.127,725	3	546.118,465 310.128,619	5.039
3	546.118,465 310.128,619	4	546.118,435 310.128,557	0.069
4	546.118,435 310.128,557	5	546.116,549 310.124,204	4.744
5	546.116,549 310.124,204	6	546.114,853 310.115,762	8.611

Document care conţine date cu caracter personal, protejat de prevederile Regulamentului (UE) nr. 679/2016 şi Legii 190/2018

Punct început	X / Y	Punct sfârşit	X / Y	Lungime segment (** (m)
6	546.114,853 310.115,762	7	546.114,85 310.115,746	0.016
7	546.114,85 310.115,746	1	546.120,88 310.114,56	6.146

**** Lungimile segmentelor sunt determinate în planul de proiecţie Stereo 70 şi sunt rotunjite la 1 milimetru.**
***** Distanţa dintre puncte este formată din segmente cumulate ce sunt mai mici decât valoarea 1 milimetru.**

Neutilizabil in circuitul civil

DATE DESPRE IMOBILUL NR. 60318

Oficiul de Cadastru şi Publicitate Imobiliară TELEORMAN
Biroul de Cadastru şi Publicitate Imobiliară Videle

A. Partea I. Descrierea imobilului

Nr. CF vechi:940
Nr. cadastral vechi:1351

TEREN Extravilan

Adresa: Jud. Teleorman

Nr. Crt	Nr cadastral Nr. topografic	Suprafaţa* (mp)	Observaţii / Referinţe
A1	22118	1.290	Sector cadastral:15 Teren neimprejmuit; Sonda 3310 Videle Vest

B. Partea II. Proprietari şi acte

Inscrieri privitoare la dreptul de proprietate şi alte drepturi reale		Referinţe
468 / 30/08/2004		
Act Administrativ nr. 8170, din 24/02/2003 emis de MINISTERUL INDUSTRIEI SI RESURSELOR (certificat de atestare a dreptului de proprietate asupra terenurilor seria MO3, nr);		
B1	Intabulare, drept de PROPRIETATE, dobandit prin Lege, cota actuala 1/1, cota initiala 1/1	A1
	1) **OMV PETROM SA**, CIF:1590082	
	OBSERVATII: (provenita din conversia CF 940)	
2854 / 26/02/2014		
Act Administrativ nr. 45202, din 23/05/2011 emis de ORC - TRIBUNALUL BUCURESTI (Rezolutia nr.; Hotararea A.G.A. PETROM S.A. din data de 26.04.2011 ;certificat de inregistrare, mentiunea 201915 din 19.05.2011 , emis de ORC - Tribunalul Bucuresti ; certificat de inregistrare seria B, nr. 2448561 emis de ORC -Tribunalul Bucuresti);		
B3	SE NOTEAZA SCHIMBARE SEDIU ADMINISTRATIV DE LA ADRESA DIN CALEA DOROBANTILOR NR. 239, SECTOR 1 BUCURESTI, LA ADRESA DIN BUCURESTI, SECTOR 1, STR. CORALILOR, NR. 22, (PETROM CITY)	A1
8597 / 06/06/2014		
Act Notarial nr. 1245, din 21/05/2014 emis de NP TODIREANU MAGDALENA (documentatie cadastrala cu propunerea de repozitionare);		
B4	se respinge prezenta cerere prin care se solicita repozitionare imobil, deoarece nu au fost remediate deficientele constatate prin referatul de completare, fapt pentru care Serv. Cadastru a emis in data de 20.06.2014 nota de respingere a receptiei documentatiei cadastrale in baza art. 10 alin 4 din Ordinul DIRECTORULUI GENERAL AL ANCPI nr. 634/2006, completat si modificat ; Nu sunt indeplinite dispozitiile art. 29 alin 1 lit. c din Legea nr. 7/1996 republicata	A1
14627 / 09/05/2024		
Act Administrativ nr. 9521, din 11/05/2023 emis de OCPI TELEORMAN (inscris sub semnatura privata nr CERERE din 09.05.2024, emis de Dumitru George);		
B9	Se respinge cererea ce are ca obiect notarea schimbarii denumirii proprietarului tabular din SNP PETROM S.A in OMV PETROM S.A. intrucat aceasta notare a fost operata prin incheierea nr. 13374 din 18.04.2024,cererea neavand astfel obiect	A1

C. Partea III. SARCINI .

Inscrieri privind dezmembramintele dreptului de proprietate, drepturi reale de garanţie şi sarcini	Referinţe
NU SUNT	

Document oficial fără regim special

Anexa Nr. 1 La Partea I

Teren

Nr cadastral	Suprafaţa (mp)*	Observaţii / Referinţe
22118	1.290	Sonda 3310 Videle Vest

* Suprafaţa este determinată in planul de proiecţie Stereo 70.

DETALII LINIARE IMOBIL

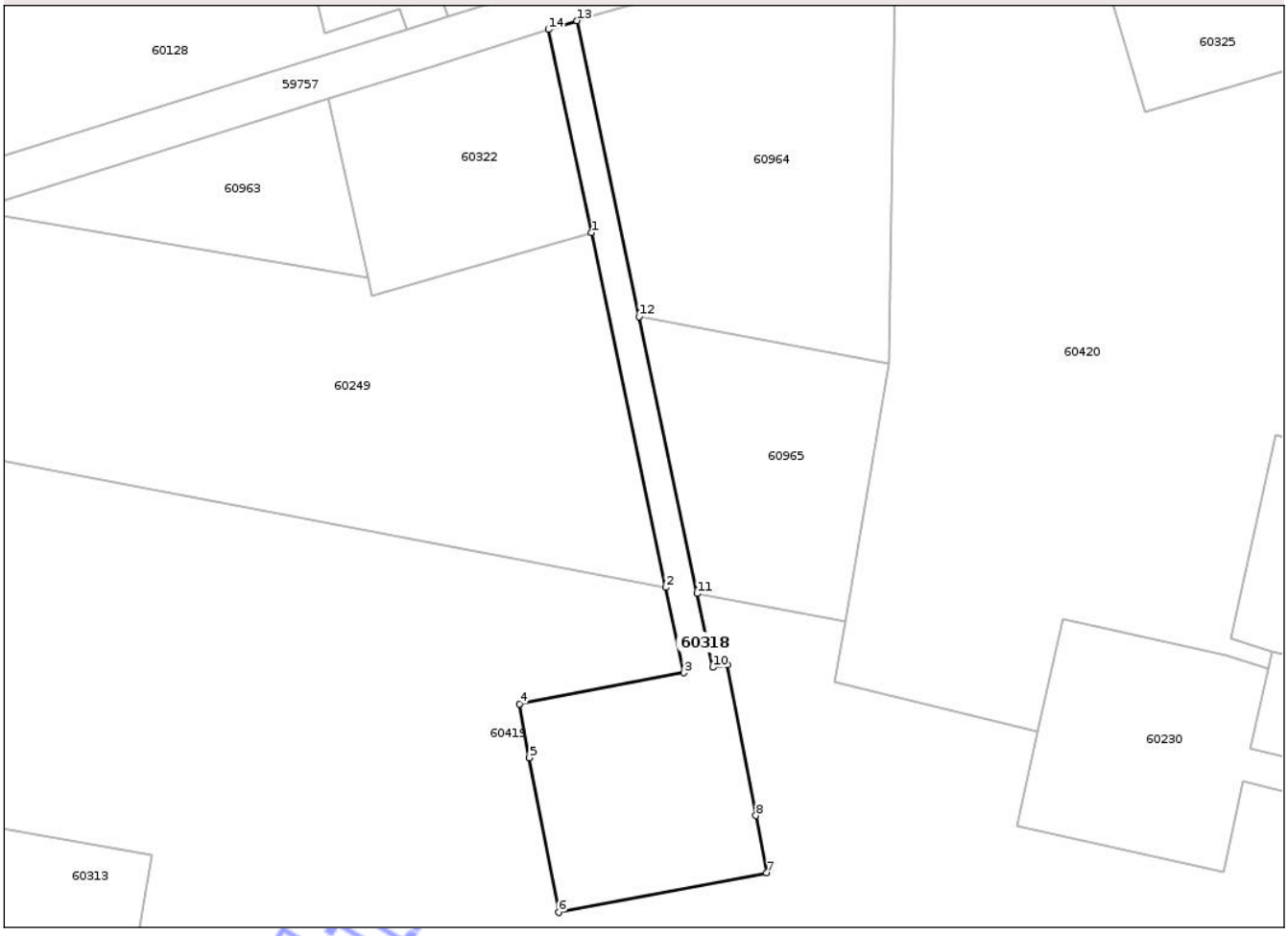

Date referitoare la teren

Crt	Categorie folosinţă	Intra vilan	Suprafaţa (mp)	Tarla	Parcelă	Nr. topo	Observaţii / Referinţe
1	curti constructii	NU	900	84	791/1	-	
2	drum	NU	390	84	791/1	-	

Lungime Segmente
1) Valorile lungimilor segmentelor sunt obţinute din proiecţie în plan.

Punct început	X / Y	Punct sfârşit	X / Y	Lungime segment (** (m)
1	546.247,671 310.218,718	2	546.258,221 310.168,544	51.271
2	546.258,221 310.168,544	3	546.260,758 310.156,478	12.33
3	546.260,758 310.156,478	4	546.237,496 310.152,089	23.672
4	546.237,496 310.152,089	5	546.238,93 310.144,489	7.734

Document care conţine date cu caracter personal, protejat de prevederile Regulamentului (UE) nr. 679/2016 şi Legii 190/2018

Punct început	X / Y	Punct sfârşit	X / Y	Lungime segment (** (m)
5	546.238,93 310.144,489	6	546.243,057 310.122,608	22.267
6	546.243,057 310.122,608	7	546.272,538 310.128,171	30.001
7	546.272,538 310.128,171	8	546.271,007 310.136,288	8.26
8	546.271,007 310.136,288	9	546.266,976 310.157,651	21.74
9	546.266,976 310.157,651	10	546.264,868 310.157,253	2.145
10	546.264,868 310.157,253	11	546.262,672 310.167,697	10.672
11	546.262,672 310.167,697	12	546.254,438 310.206,857	40.016
12	546.254,438 310.206,857	13	546.245,64 310.248,701	42.759
13	546.245,64 310.248,701	14	546.241,63 310.247,448	4.201
14	546.241,63 310.247,448	1	546.247,671 310.218,718	29.358

**** Lungimile segmentelor sunt determinate în planul de proiecţie Stereo 70 şi sunt rotunjite la 1 milimetru.**
***** Distanţa dintre puncte este formată din segmente cumulate ce sunt mai mici decât valoarea 1 milimetru.**

Neutilizabil în circuitul civil

DATE DESPRE IMOBILUL NR. 60320

Oficiul de Cadastru şi Publicitate Imobiliară TELEORMAN
Biroul de Cadastru şi Publicitate Imobiliară Videle

A. Partea I. Descrierea imobilului

TEREN Extravilan

Adresa: Jud. Teleorman

Nr. Crt	Nr cadastral Nr. topografic	Suprafaţa* (mp)	Observaţii / Referinţe
A1		2.400	Sector cadastral:15 Teren neimprejmuit;

B. Partea II. Proprietari şi acte

Inscrieri privitoare la dreptul de proprietate şi alte drepturi reale		Referinţe
/		
Act Administrativ nr. 9001443, din 02/06/2003 emis de CJSDPAT TELEORMAN;		
B1	Intabulare, drept de PROPRIETATE, Legea 1/2000, dobandit prin Reconstituire, cota actuala 1/1, cota initiala 1/1	A1
	1) **MARIAN PARISESTI OLIGA**	

C. Partea III. SARCINI .

Inscrieri privind dezmembramintele dreptului de proprietate, drepturi reale de garanţie şi sarcini	Referinţe
NU SUNT	

Neutilizabil în circuitul civil

Anexa Nr. 1 La Partea I

Teren

Nr cadastral	Suprafaţa (mp)*	Observaţii / Referinţe
	2.400	

* Suprafaţa este determinată in planul de proiecţie Stereo 70.

DETALII LINIARE IMOBIL



Date referitoare la teren

Crt	Categorie folosinţă	Intra vilan	Suprafaţa (mp)	Tarla	Parcelă	Nr. topo	Observaţii / Referinţe
1	arabil	NU	2.400	84	4	-	

Lungime Segmente

1) Valorile lungimilor segmentelor sunt obţinute din proiecţie în plan.

Punct început	X / Y	Punct sfârşit	X / Y	Lungime segment (** (m)
1	546.726,686 309.562,387	2	546.262,442 309.680,685	479.079
2	546.262,442 309.680,685	3	546.261,345 309.675,794	5.013
3	546.261,345 309.675,794	4	546.725,414 309.557,54	478.899
4	546.725,414 309.557,54	1	546.726,686 309.562,387	5.011

**** Lungimile segmentelor sunt determinate în planul de proiecţie Stereo 70 şi sunt rotunjite la 1 milimetru.**

Document care conţine date cu caracter personal, protejat de prevederile Regulamentului (UE) nr. 679/2016 şi Legii 190/2018

***** Distanţa dintre puncte este formată din segmente cumulate ce sunt mai mici decât valoarea 1 milimetru.**

Neutilizabil in circuitul civil

DATE DESPRE IMOBILUL NR. 60321

Oficiul de Cadastru şi Publicitate Imobiliară TELEORMAN
Biroul de Cadastru şi Publicitate Imobiliară Videle

A. Partea I. Descrierea imobilului

TEREN Extravilan

Adresa: Jud. Teleorman

Nr. Crt	Nr cadastral Nr. topografic	Suprafaţa* (mp)	Observaţii / Referinţe
A1		18.662	Sector cadastral:15 Teren neimprejmuit;

B. Partea II. Proprietari şi acte

Inscrieri privitoare la dreptul de proprietate şi alte drepturi reale		Referinţe
/		
Act Administrativ nr. 900028, din 01/01/1995 emis de CJSDPAT TELEORMAN;		
B1	Intabulare, drept de PROPRIETATE, Legea 18/1991, dobandit prin Reconstituire, cota actuala 1/1, cota initiala 1/1	A1
	1) **IORDACHE NASTASE**	

C. Partea III. SARCINI .

Inscrieri privind dezmembramintele dreptului de proprietate, drepturi reale de garanţie şi sarcini	Referinţe
NU SUNT	

Neutilizabil în circuitul civil

Anexa Nr. 1 La Partea I

Teren

Nr cadastral	Suprafaţa (mp)*	Observaţii / Referinţe
	18.662	

* Suprafaţa este determinată in planul de proiecţie Stereo 70.

DETALII LINIARE IMOBIL

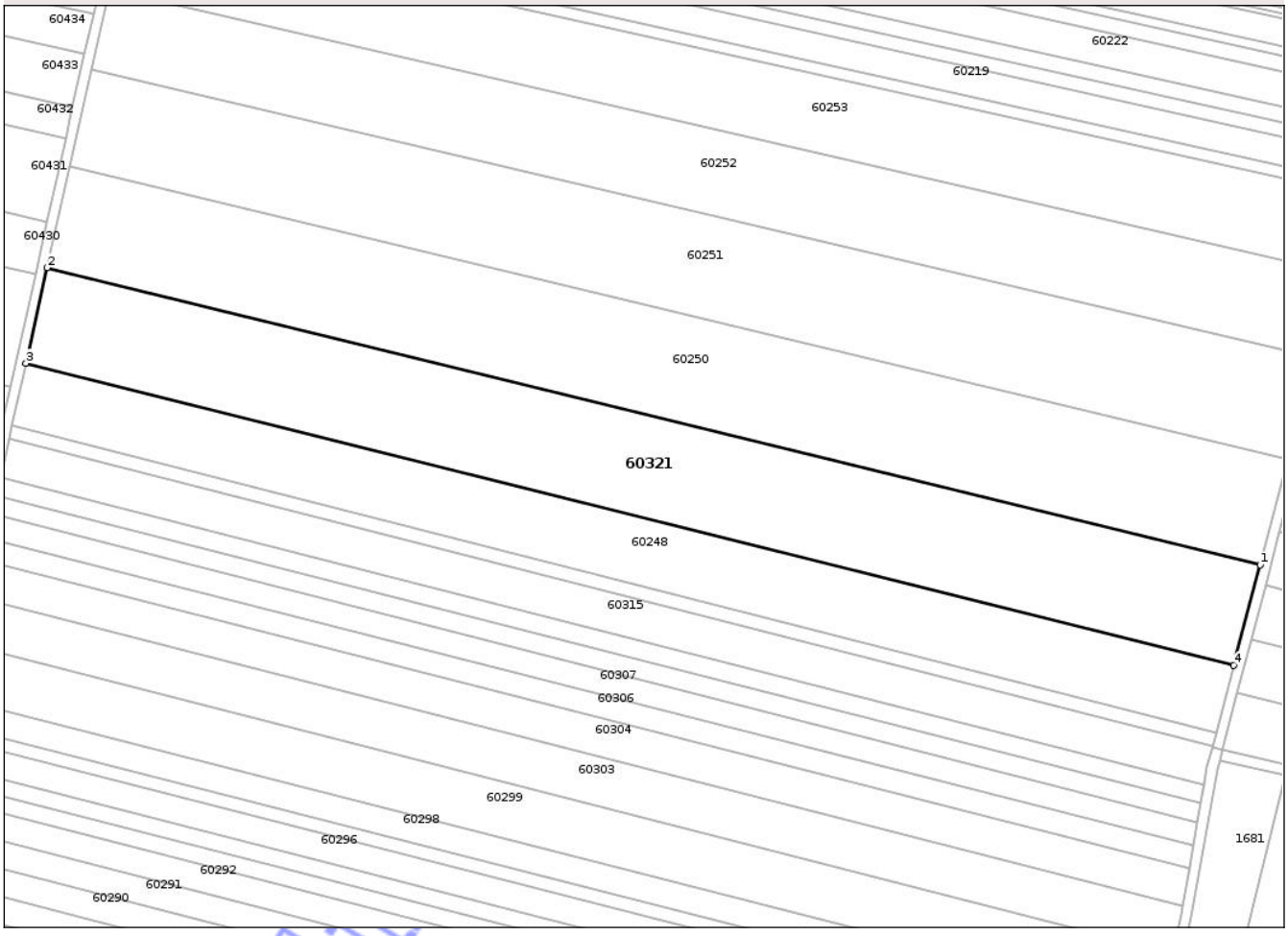

Date referitoare la teren

Crt	Categorie folosinţă	Intra vilan	Suprafaţa (mp)	Tarla	Parcelă	Nr. topo	Observaţii / Referinţe
1	arabil	NU	18.662	84	789/6	-	

Lungime Segmente

1) Valorile lungimilor segmentelor sunt obţinute din proiecţie în plan.

Punct început	X / Y	Punct sfârşit	X / Y	Lungime segment (** (m)
1	546.743,677 309.627,154	2	546.276,107 309.741,567	481.365
2	546.276,107 309.741,567	3	546.267,855 309.704,8	37.682
3	546.267,855 309.704,8	4	546.733,532 309.588,482	479.984
4	546.733,532 309.588,482	1	546.743,677 309.627,154	39.981

**** Lungimile segmentelor sunt determinate în planul de proiecţie Stereo 70 şi sunt rotunjite la 1 milimetru.**

Document care conţine date cu caracter personal, protejat de prevederile Regulamentului (UE) nr. 679/2016 şi Legii 190/2018

***** Distanţa dintre puncte este formată din segmente cumulate ce sunt mai mici decât valoarea 1 milimetru.**

Neutilizabil in circuitul civil

DATE DESPRE IMOBILUL NR. 60322

Oficiul de Cadastru şi Publicitate Imobiliară TELEORMAN
Biroul de Cadastru şi Publicitate Imobiliară Videle

A. Partea I. Descrierea imobilului

TEREN Extravilan

Adresa: Jud. Teleorman

Nr. Crt	Nr cadastral Nr. topografic	Suprafaţa* (mp)	Observaţii / Referinţe
A1	27617	938	Sector cadastral:15 Teren neimprejmuit; Sonda 3205 Videle Vest

B. Partea II. Proprietari şi acte

Inscrieri privitoare la dreptul de proprietate şi alte drepturi reale		Referinţe
38616 / 18/10/2023		
Act Administrativ nr. 8170, din 24/02/2003 emis de MINISTERUL INDUSTRIEI ŞI RESURSELOR (Certificat de atestare a dreptului de proprietate asupra terenurilor nr.; act administrativ nr Certificat de atestare fiscală nr. 1519 din 25.01.2022, emis de Primaria Videle);		
B1	Intabulare, drept de PROPRIETATE, dobandit prin Lege, cota actuala 1/1, cota initiala 1/1	A1
	1) **OMV PETROM SA**, CIF:1590082	

C. Partea III. SARCINI .

Inscrieri privind dezmembramintele dreptului de proprietate, drepturi reale de garanţie şi sarcini	Referinţe
NU SUNT	

Neutilizabil în circuitul civil

Anexa Nr. 1 La Partea I

Teren

Nr cadastral	Suprafaţa (mp)*	Observaţii / Referinţe
27617	938	Sonda 3205 Videle Vest

* Suprafaţa este determinată in planul de proiecţie Stereo 70.

DETALII LINIARE IMOBIL

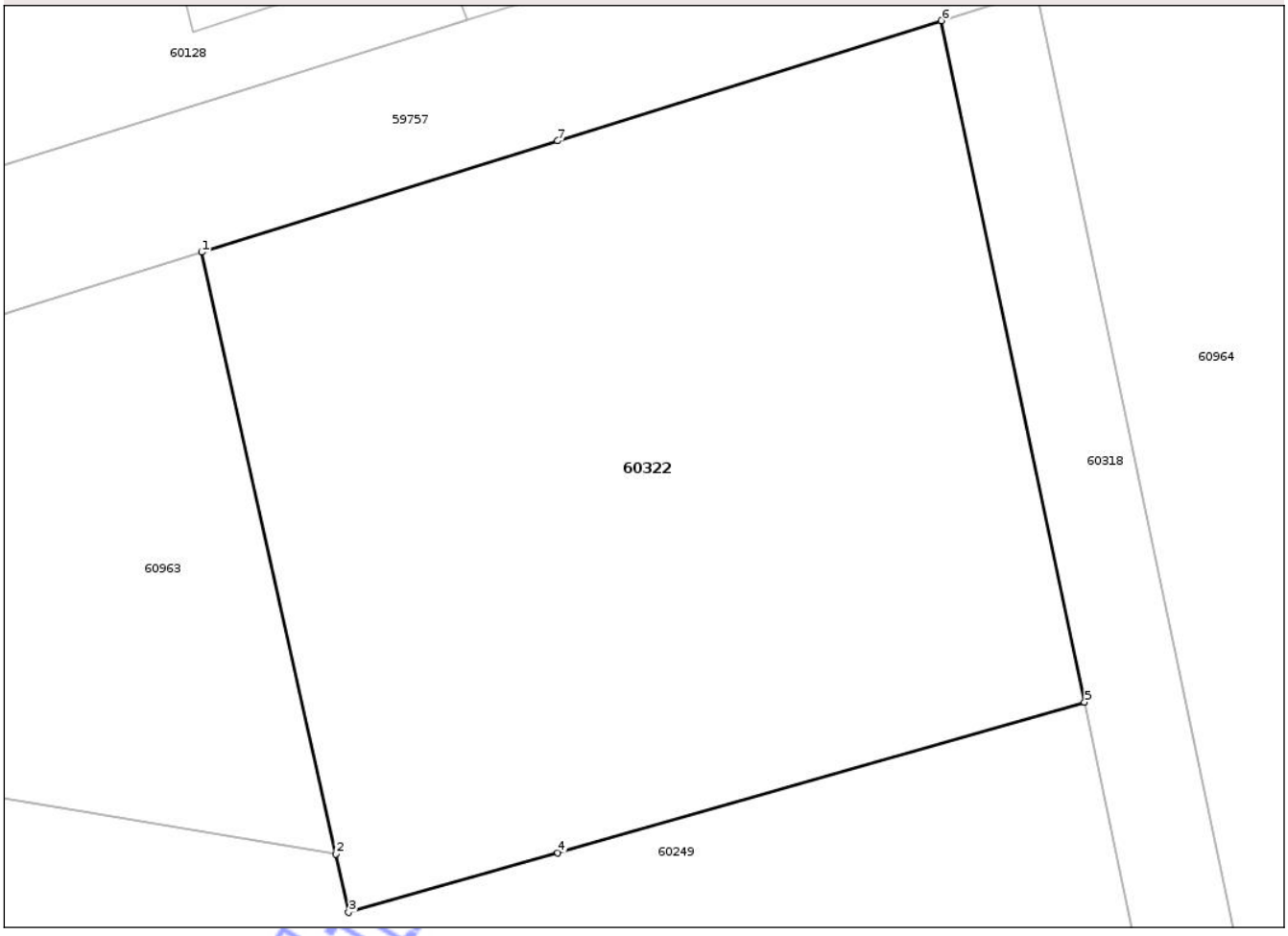

Date referitoare la teren

Crt	Categorie folosinţă	Intra vilan	Suprafaţa (mp)	Tarla	Parcelă	Nr. topo	Observaţii / Referinţe
1	curti constructii	NU	938	84	789	-	

Lungime Segmente

1) Valorile lungimilor segmentelor sunt obţinute din proiecţie în plan.

Punct început	X / Y	Punct sfârşit	X / Y	Lungime segment (** (m)
1	546.210,39 310.237,689	2	546.216,049 310.212,318	25.994
2	546.216,049 310.212,318	3	546.216,598 310.209,855	2.523
3	546.216,598 310.209,855	4	546.225,426 310.212,373	9.18
4	546.225,426 310.212,373	5	546.247,671 310.218,718	23.132
5	546.247,671 310.218,718	6	546.241,63 310.247,448	29.358

Document care conţine date cu caracter personal, protejat de prevederile Regulamentului (UE) nr. 679/2016 şi Legii 190/2018

Punct început	X / Y	Punct sfârşit	X / Y	Lungime segment (** (m)
6	546.241,63 310.247,448	7	546.225,419 310.242,384	16.984
7	546.225,419 310.242,384	1	546.210,39 310.237,689	15.745

**** Lungimile segmentelor sunt determinate în planul de proiecţie Stereo 70 şi sunt rotunjite la 1 milimetru.**
***** Distanţa dintre puncte este formată din segmente cumulate ce sunt mai mici decât valoarea 1 milimetru.**

Neutilizabil in circuitul civil

DATE DESPRE IMOBILUL NR. 60323

Oficiul de Cadastru şi Publicitate Imobiliară TELEORMAN
Biroul de Cadastru şi Publicitate Imobiliară Videle

A. Partea I. Descrierea imobilului

Nr. CF vechi:940
Nr. cadastral vechi:1060

TEREN Extravilan

Adresa: Jud. Teleorman

Nr. Crt	Nr cadastral Nr. topografic	Suprafaţa* (mp)	Observaţii / Referinţe
A1	22721	834	Sector cadastral:15 Teren neimprejmuit; Sonda 3100 Videle Vest

B. Partea II. Proprietari şi acte

Inscrieri privitoare la dreptul de proprietate şi alte drepturi reale		Referinţe
468 / 30/08/2004		
Act Administrativ nr. 8170, din 24/02/2003 emis de MINISTERUL INDUSTRIEI SI RESURSELOR;		
B1	Intabulare, drept de PROPRIETATE, dobandit prin Lege, cota actuala 1/1, cota initiala 1/1	A1
	1) **SC OMV PETROM SA**, CIF:1590082	
	OBSERVATII: (provenita din conversia CF 940)	

C. Partea III. SARCINI .

Inscrieri privind dezmembramintele dreptului de proprietate, drepturi reale de garanţie şi sarcini	Referinţe
NU SUNT	

Neutilizabil în circuitul civil

Anexa Nr. 1 La Partea I

Teren

Nr cadastral	Suprafaţa (mp)*	Observaţii / Referinţe
22721	834	Sonda 3100 Videle Vest

* Suprafaţa este determinată in planul de proiecţie Stereo 70.

DETALII LINIARE IMOBIL

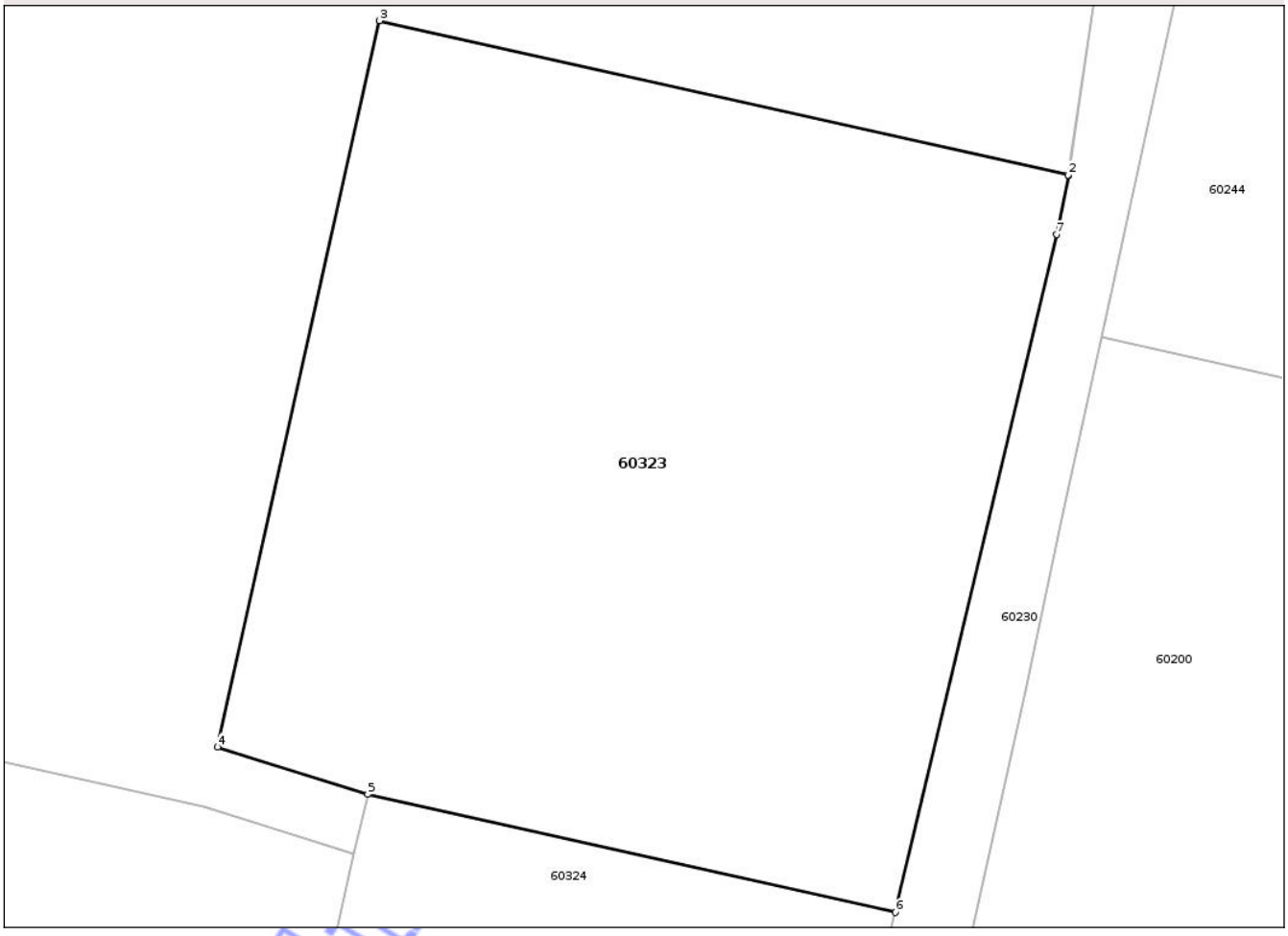

Date referitoare la teren

Crt	Categorie folosinţă	Intra vilan	Suprafaţa (mp)	Tarla	Parcelă	Nr. topo	Observaţii / Referinţe
1	curti constructii	NU	834	84	789	-	

Lungime Segmente

1) Valorile lungimilor segmentelor sunt obţinute din proiecţie în plan.

Punct început	X / Y	Punct sfârşit	X / Y	Lungime segment (** (m)
1	546.371,928 310.183,97	2	546.371,924 310.183,971	0.004
2	546.371,924 310.183,971	3	546.344,62 310.190,085	27.98
3	546.344,62 310.190,085	4	546.338,202 310.161,331	29.462
4	546.338,202 310.161,331	5	546.344,148 310.159,452	6.236
5	546.344,148 310.159,452	6	546.365,06 310.154,783	21.427

Document care conţine date cu caracter personal, protejat de prevederile Regulamentului (UE) nr. 679/2016 şi Legii 190/2018

Punct început	X / Y	Punct sfârşit	X / Y	Lungime segment (** (m)
6	546.365,06 310.154,783	7	546.371,45 310.181,62	27.587
7	546.371,45 310.181,62	1	546.371,928 310.183,97	2.398

**** Lungimile segmentelor sunt determinate în planul de proiecţie Stereo 70 şi sunt rotunjite la 1 milimetru.**
***** Distanţa dintre puncte este formată din segmente cumulate ce sunt mai mici decât valoarea 1 milimetru.**

Neutilizabil in circuitul civil

DATE DESPRE IMOBILUL NR. 60324

Oficiul de Cadastru şi Publicitate Imobiliară TELEORMAN
Biroul de Cadastru şi Publicitate Imobiliară Videle

A. Partea I. Descrierea imobilului

TEREN Extravilan

Adresa: Jud. Teleorman

Nr. Crt	Nr cadastral Nr. topografic	Suprafaţa* (mp)	Observaţii / Referinţe
A1		304	Sector cadastral:15 Teren neimprejmuit;

B. Partea II. Proprietari şi acte

Inscrieri privitoare la dreptul de proprietate şi alte drepturi reale		Referinţe
/		
Act Administrativ nr. 23306, din 04/12/2024 emis de PRIMĂRIA ORAȘULUI VIDELE;		
B1	Inscrierea posesiei, drept de PROPRIETATE, dobandit prin Lege, cota actuala 1/1, cota initiala 1/1	A1
	1) **NEIDENTIFICAT NEIDENTIFICAT**	
Act Normativ nr. 7, din 13/03/1996 emis de PARLAMENTUL ROMÂNIEI (art. 13);		
B2	Se noteaza mentiunea de proprietar neidentificat	A1

C. Partea III. SARCINI .

Inscrieri privind dezmembramintele dreptului de proprietate, drepturi reale de garanţie şi sarcini	Referinţe
NU SUNT	

Neutilizabil în circuitul civil

Anexa Nr. 1 La Partea I

Teren

Nr cadastral	Suprafaţa (mp)*	Observaţii / Referinţe
	304	

* Suprafaţa este determinată in planul de proiecţie Stereo 70.

DETALII LINIARE IMOBIL

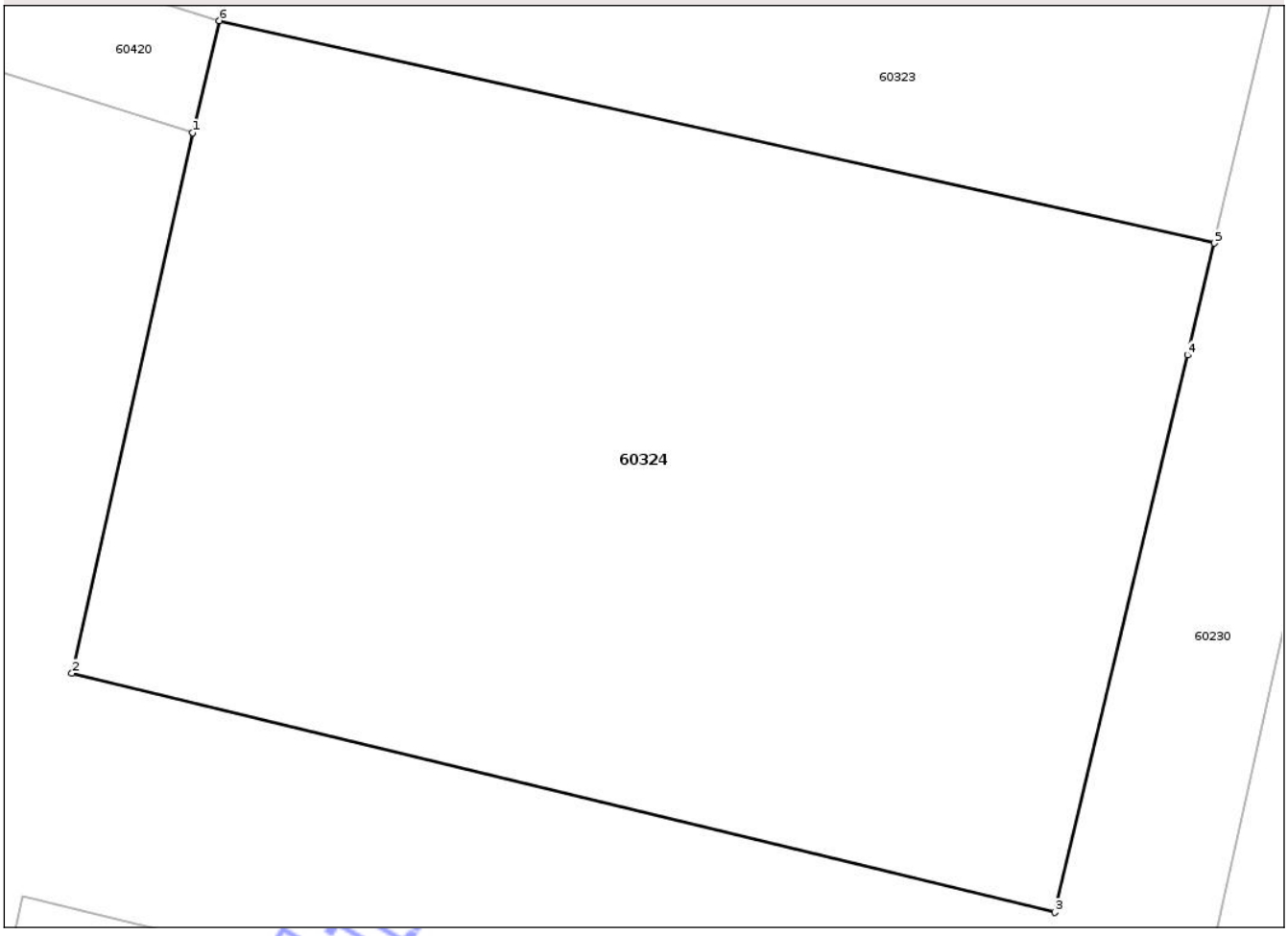

Date referitoare la teren

Crt	Categorie folosinţă	Intra vilan	Suprafaţa (mp)	Tarla	Parcelă	Nr. topo	Observaţii / Referinţe
1	neproductiv	NU	304	84	1/1/1	-	

Lungime Segmente
1) Valorile lungimilor segmentelor sunt obţinute din proiecţie în plan.

Punct început	X / Y	Punct sfârşit	X / Y	Lungime segment (** (m)
1	546.343,58 310.157,1	2	546.341,05 310.145,75	11.629
2	546.341,05 310.145,75	3	546.361,71 310.140,73	21.261
3	546.361,71 310.140,73	4	546.364,5 310.152,43	12.028
4	546.364,5 310.152,43	5	546.365,06 310.154,783	2.419
5	546.365,06 310.154,783	6	546.344,148 310.159,452	21.427

Document care conţine date cu caracter personal, protejat de prevederile Regulamentului (UE) nr. 679/2016 şi Legii 190/2018

Punct început	X / Y	Punct sfârşit	X / Y	Lungime segment (** (m)
6	546.344,148 310.159,452	1	546.343,58 310.157,1	2.42

** Lungimile segmentelor sunt determinate în planul de proiecţie Stereo 70 şi sunt rotunjite la 1 milimetru.
*** Distanţa dintre puncte este formată din segmente cumulate ce sunt mai mici decât valoarea 1 milimetru.

Neutilizabil in circuitul civil

DATE DESPRE IMOBILUL NR. 60325

Oficiul de Cadastru şi Publicitate Imobiliară TELEORMAN
Biroul de Cadastru şi Publicitate Imobiliară Videle

A. Partea I. Descrierea imobilului

Nr. CF vechi:940
Nr. cadastral vechi:1303

TEREN Extravilan

Adresa: Jud. Teleorman

Nr. Crt	Nr cadastral Nr. topografic	Suprafaţa* (mp)	Observaţii / Referinţe
A1	22458	926	Sector cadastral:15 Teren neimprejmuit; Sonda nr. 3329

B. Partea II. Proprietari şi acte

Inscrieri privitoare la dreptul de proprietate şi alte drepturi reale		Referinţe
468 / 30/08/2004		
Act Administrativ nr. 8170, din 24/02/2003 emis de MINISTERUL INDUSTRIEI SI RESURSELOR (asupra terenurilor SERIA MO3 NR);		
B1	Intabulare, drept de PROPRIETATEcu titlu de drept atestare, dobandit prin Lege, cota actuala 1/1, cota initiala 1/1	A1
	1) **SC OMV PETROM S.A**, CIF:1590082	
	OBSERVATII: (provenita din conversia CF 940)	
14581 / 12/09/2022		
Hotarare Judecatoreasca nr. 328279/2004, din 09/12/2004 emis de TRIBUNALUL BUCURESTI (INCHEIEREA NR.54079-DOSAR NR.; HOTARARE ; hotarare judecatoreasca nr INCHEIEREA NR.89793-DOSAR NR. 536643/2009 din 16.12.2009, emis de TRIBUNALUL BUCURESTI;act administrativ nr CERTIFICAT INREGISTRARE MENTIUNI NR.536643 din 13.11.2009, emis de ORC TRIBUNALUL BUCURESTI;act administrativ nr CERTIFICAT INREGISTRARE MENTIUNI NR.328279 din 07.12.2004, emis de ORC TRIBUNALUL BUCURESTI; act administrativ nr Certificat de inregistrare seruia B,nr.2448561 din 25.05.2011, emis de ORC TRIBUNALUL BUCURESTI);		
B3	Se noteaza -integrare geometrie in sistemul eterra conform Planului de Amplasament si Delimitare avizat de Serviciul Cadastru la data de 11.10.2022	A1

C. Partea III. SARCINI .

Inscrieri privind dezmembramintele dreptului de proprietate, drepturi reale de garanţie şi sarcini	Referinţe
NU SUNT	

Neutilizabil în circuitul civil

Anexa Nr. 1 La Partea I

Teren

Nr cadastral	Suprafaţa (mp)*	Observaţii / Referinţe
22458	926	Sonda nr. 3329

* Suprafaţa este determinată in planul de proiecţie Stereo 70.

DETALII LINIARE IMOBIL



Date referitoare la teren

Crt	Categorie folosinţă	Intra vilan	Suprafaţa (mp)	Tarla	Parcelă	Nr. topo	Observaţii / Referinţe
1	curti constructii	NU	926	84	-	-	

Lungime Segmente
1) Valorile lungimilor segmentelor sunt obţinute din proiecţie în plan.

Punct început	X / Y	Punct sfârşit	X / Y	Lungime segment (** (m)
1	546.332,712 310.273,867	2	546.327,33 310.272,299	5.606
2	546.327,33 310.272,299	3	546.328,804 310.267,819	4.716
3	546.328,804 310.267,819	4	546.317,583 310.264,473	11.709
4	546.317,583 310.264,473	5	546.326,158 310.235,724	30.001
5	546.326,158 310.235,724	6	546.354,907 310.244,299	30.001

Document care conţine date cu caracter personal, protejat de prevederile Regulamentului (UE) nr. 679/2016 şi Legii 190/2018

Punct început	X / Y	Punct sfârşit	X / Y	Lungime segment (** (m)
6	546.354,907 310.244,299	7	546.346,332 310.273,048	30.001
7	546.346,332 310.273,048	8	546.334,184 310.269,425	12.677
8	546.334,184 310.269,425	1	546.332,712 310.273,867	4.68

** Lungimile segmentelor sunt determinate în planul de proiecţie Stereo 70 şi sunt rotunjite la 1 milimetru.
*** Distanţa dintre puncte este formată din segmente cumulate ce sunt mai mici decât valoarea 1 milimetru.

Neutilizabil in circuitul civil

DATE DESPRE IMOBILUL NR. 60327

Oficiul de Cadastru şi Publicitate Imobiliară TELEORMAN
Biroul de Cadastru şi Publicitate Imobiliară Videle

A. Partea I. Descrierea imobilului

TEREN Extravilan

Adresa: Jud. Teleorman

Nr. Crt	Nr cadastral Nr. topografic	Suprafaţa* (mp)	Observaţii / Referinţe
A1	21990	1.199	Sector cadastral:15 Teren neimprejmuit; Sonda 3610

B. Partea II. Proprietari şi acte

Inscrieri privitoare la dreptul de proprietate şi alte drepturi reale		Referinţe
6377 / 17/06/2013		
Act Administrativ nr. 8170, din 24/02/2003 emis de MINISTERUL INDUSTRIEI SI RESURSELOR (certificat de inregistrare, mentiunea 536643 din 13.11.2009 , emis de ORC - Tribunalul Bucuresti; Incheierea Judecatorului Delegat 89793 din 16-12-2009 emisa de TRIBUNALUL BUCURESTI; Hotararea A.G.A. PETROM S.A. din data de 20.10.2009; Hotararea A.G.A. PETROM S.A. din data de 26.04.2011 ; Rezolutia nr. 45202 din 23.05.2011 emis de ORC - Tribunalul Bucuresti ; certificat de inregistrare, mentiunea 201915 din 19.05.2011 , emis de ORC - Tribunalul Bucuresti ; certificat de inregistrare, mentiunea 299034 din 20.06.2005 si , emis de ORC - Tribunalul Bucuresti; Incheierea Judecatorului Delegat 29282 din 22-06-2005 emisa de TRIBUNALUL BUCURESTI; Hotararea A.G.A. din data de 24.05.2005; certificate de inregistrare – Mentiunea 328279 din 07.12.2004 si Incheierea Judecatorului Delegat 54079 din 09-12-2004 emisa de TRIBUNALUL BUCURESTI ; certificat de inregistrare seria B, nr. 2448561 emis de ORC -Tribunalul Bucuresti);		
B1	Intabulare, drept de PROPRIETATE, dobandit prin Lege, cota actuala 1/1, cota initiala 1/1	A1
	1) **OMV PETROM S.A.**, CIF:1590082	

C. Partea III. SARCINI .

Inscrieri privind dezmembramintele dreptului de proprietate, drepturi reale de garanţie şi sarcini	Referinţe
NU SUNT	

Neutilizabil în circuitul civil

Anexa Nr. 1 La Partea I

Teren

Nr cadastral	Suprafaţa (mp)*	Observaţii / Referinţe
21990	1.199	Sonda 3610

* Suprafaţa este determinată in planul de proiecţie Stereo 70.

DETALII LINIARE IMOBIL



Date referitoare la teren

Crt	Categorie folosinţă	Intra vilan	Suprafaţa (mp)	Tarla	Parcelă	Nr. topo	Observaţii / Referinţe
1	curti constructii	NU	900	-	789	-	identic cu tarla 84
2	drum	NU	299	-	789	-	identic cu tarla 84

Date referitoare la construcţii

Crt	Număr	Destinaţie construcţie	Supraf. (mp)	Situaţie juridică	Observaţii / Referinţe
A1.1	21990-C1	constructii industriale si edilitare	105	Fara acte	Nr. niveluri:1; S. construita la sol:105 mp; Platforma tehnologica - P, edificata in anul 1989

Lungime Segmente

1) Valorile lungimilor segmentelor sunt obţinute din proiecţie în plan.

Punct început	X / Y	Punct sfârşit	X / Y	Lungime segment (** (m)
1	545.918,28 309.354,93	2	545.922,239 309.353,922	4.085
2	545.922,239 309.353,922	3	545.939,073 309.425,027	73.071

Document care conţine date cu caracter personal, protejat de prevederile Regulamentului (UE) nr. 679/2016 şi Legii 190/2018

Punct început	X / Y	Punct sfârşit	X / Y	Lungime segment (** (m)
3	545.939,073 309.425,027	4	545.947,074 309.422,831	8.297
4	545.947,074 309.422,831	5	545.955,014 309.451,761	30.0
5	545.955,014 309.451,761	6	545.940,759 309.455,673	14.782
6	545.940,759 309.455,673	7	545.936,325 309.456,89	4.598
7	545.936,325 309.456,89	8	545.926,084 309.459,701	10.62
8	545.926,084 309.459,701	9	545.918,144 309.430,771	30.0
9	545.918,144 309.430,771	10	545.935,132 309.426,108	17.616
10	545.935,132 309.426,108	1	545.918,28 309.354,93	73.146

**** Lungimile segmentelor sunt determinate în planul de proiecţie Stereo 70 şi sunt rotunjite la 1 milimetru.**
***** Distanţa dintre puncte este formată din segmente cumulate ce sunt mai mici decât valoarea 1 milimetru.**

Neutilizabil in circuitul civil

DATE DESPRE IMOBILUL NR. 60328

Oficiul de Cadastru şi Publicitate Imobiliară TELEORMAN
Biroul de Cadastru şi Publicitate Imobiliară Videle

A. Partea I. Descrierea imobilului

TEREN Extravilan

Adresa: Jud. Teleorman

Nr. Crt	Nr cadastral Nr. topografic	Suprafaţa* (mp)	Observaţii / Referinţe
A1		344	Sector cadastral:15 Teren neimprejmuit;

B. Partea II. Proprietari şi acte

Inscrieri privitoare la dreptul de proprietate şi alte drepturi reale		Referinţe
/		
Act Administrativ nr. 23306, din 04/12/2024 emis de PRIMĂRIA ORAȘULUI VIDELE;		
B1	Inscrierea posesiei, drept de PROPRIETATE, dobandit prin Lege, cota actuala 1/1, cota initiala 1/1	A1
	1) **NEIDENTIFICAT NEIDENTIFICAT**	
Act Normativ nr. 7, din 13/03/1996 emis de PARLAMENTUL ROMÂNIEI (art. 13);		
B2	Se noteaza mentiunea de proprietar neidentificat	A1

C. Partea III. SARCINI .

Inscrieri privind dezmembramintele dreptului de proprietate, drepturi reale de garanţie şi sarcini	Referinţe
NU SUNT	

Neutilizabil în circuitul civil

Anexa Nr. 1 La Partea I

Teren

Nr cadastral	Suprafaţa (mp)*	Observaţii / Referinţe
	344	

* Suprafaţa este determinată in planul de proiecţie Stereo 70.

DETALII LINIARE IMOBIL



Date referitoare la teren

Crt	Categorie folosinţă	Intra vilan	Suprafaţa (mp)	Tarla	Parcelă	Nr. topo	Observaţii / Referinţe
1	drum	NU	344	-	789	-	

Lungime Segmente
1) Valorile lungimilor segmentelor sunt obţinute din proiecţie în plan.

Punct început	X / Y	Punct sfârşit	X / Y	Lungime segment (** (m)
1	545.940,759 309.455,673	2	545.938,901 309.463,01	7.569
2	545.938,901 309.463,01	3	545.937,167 309.470,202	7.398
3	545.937,167 309.470,202	4	545.937,267 309.476,559	6.358
4	545.937,267 309.476,559	5	545.938,865 309.486,516	10.084
5	545.938,865 309.486,516	6	545.952,121 309.540,678	55.761

Document care conţine date cu caracter personal, protejat de prevederile Regulamentului (UE) nr. 679/2016 şi Legii 190/2018

Punct început	X / Y	Punct sfârşit	X / Y	Lungime segment (** (m)
6	545.952,121 309.540,678	7	545.947,81 309.539,89	4.382
7	545.947,81 309.539,89	8	545.934,941 309.487,309	54.133
8	545.934,941 309.487,309	9	545.933,272 309.476,909	10.533
9	545.933,272 309.476,909	10	545.933,16 309.469,757	7.153
10	545.933,16 309.469,757	11	545.935,018 309.462,051	7.927
11	545.935,018 309.462,051	12	545.936,325 309.456,89	5.324
12	545.936,325 309.456,89	1	545.940,759 309.455,673	4.598

**** Lungimile segmentelor sunt determinate în planul de proiecţie Stereo 70 şi sunt rotunjite la 1 milimetru.**
***** Distanţa dintre puncte este formată din segmente cumulate ce sunt mai mici decât valoarea 1 milimetru.**

Neutilizabil in circuitul civil

DATE DESPRE IMOBILUL NR. 60329

Oficiul de Cadastru şi Publicitate Imobiliară TELEORMAN
Biroul de Cadastru şi Publicitate Imobiliară Videle

A. Partea I. Descrierea imobilului

Nr. CF vechi:940
Nr. cadastral vechi:1813

TEREN Extravilan

Adresa: Jud. Teleorman

Nr. Crt	Nr cadastral Nr. topografic	Suprafaţa* (mp)	Observaţii / Referinţe
A1	23098	1.458	Sector cadastral:15 Teren neimprejmuit;

B. Partea II. Proprietari şi acte

Inscrieri privitoare la dreptul de proprietate şi alte drepturi reale		Referinţe
503 / 21/09/2004		
Act Administrativ nr. 8170, din 24/02/2003 emis de MINISTERUL INDUSTRIEI SI RESURSELOR;		
B1	Intabulare, drept de PROPRIETATE, dobandit prin Lege, cota actuala 1/1, cota initiala 1/1	A1
	1) **OMV PETROM SA**, CIF:1590082	
	OBSERVATII: (provenita din conversia CF 940) *(provenita din conversia CF 940)* *(provenita din conversia CF 940)*	

C. Partea III. SARCINI .

Inscrieri privind dezmembramintele dreptului de proprietate, drepturi reale de garanţie şi sarcini	Referinţe
NU SUNT	

Neutilizabil în circuitul civil

Anexa Nr. 1 La Partea I

Teren

Nr cadastral	Suprafaţa (mp)*	Observaţii / Referinţe
23098	1.458	

* Suprafaţa este determinată in planul de proiecţie Stereo 70.

DETALII LINIARE IMOBIL

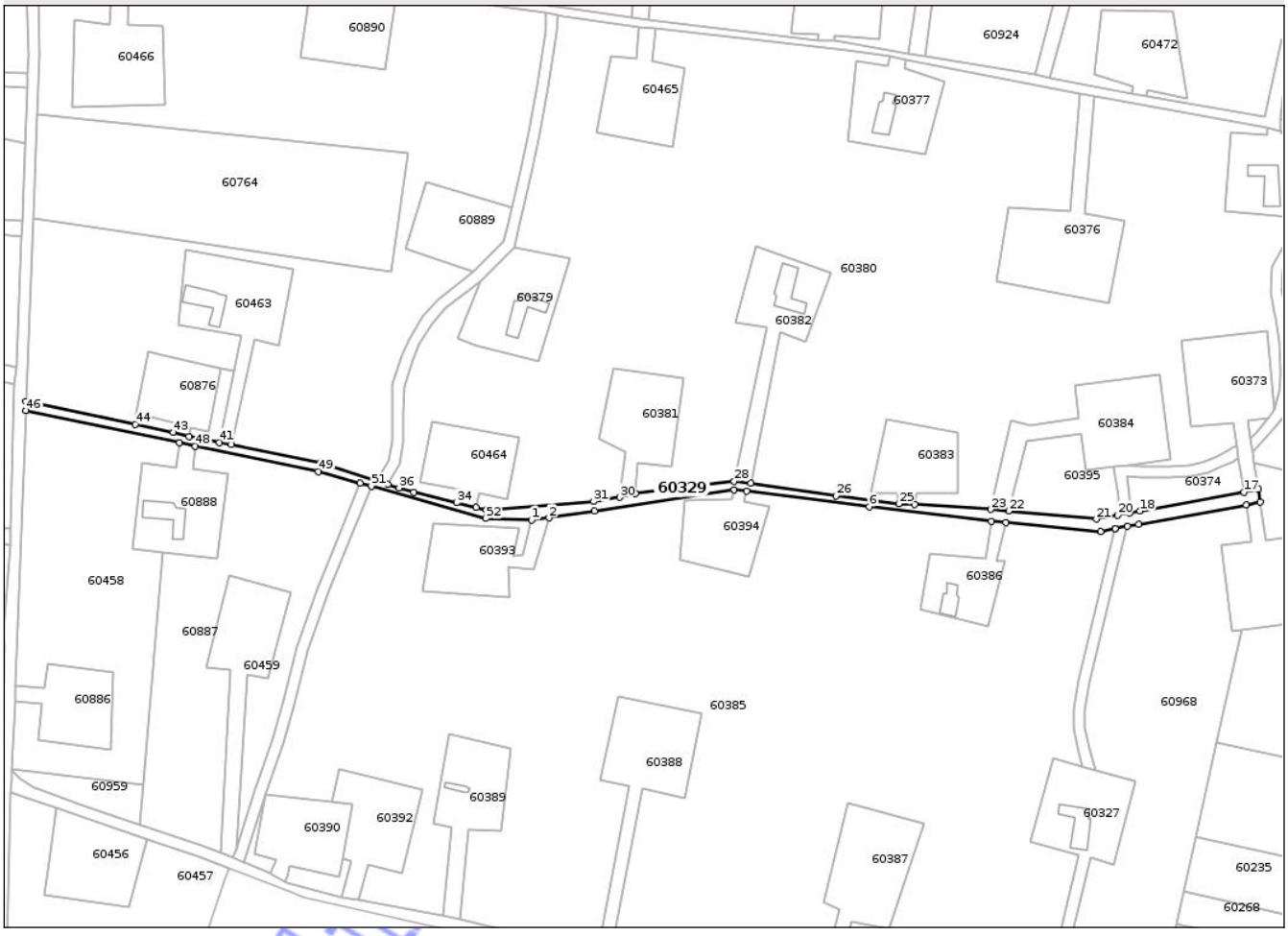

Date referitoare la teren

Crt	Categorie folosinţă	Intra vilan	Suprafaţa (mp)	Tarla	Parcelă	Nr. topo	Observaţii / Referinţe
1	drum	NU	1.458	-	-	-	

Lungime Segmente

1) Valorile lungimilor segmentelor sunt obţinute din proiecţie în plan.

Punct început	X / Y	Punct sfârşit	X / Y	Lungime segment
1	545.743,97 309.542,936	2	545.750,067 309.543,606	6.134
4	545.814,777 309.553,368	5	545.819,113 309.552,89	4.362
7	545.904,612 309.542,443	8	545.909,585 309.541,985	4.994
10	545.947,706 309.539,871	11	545.947,81 309.539,89	0.106
13	545.955,95 309.541,378	14	545.993,5 309.548,24	38.172
16	545.997,76 309.553,54	17	545.992,8 309.552,64	5.041

Punct început	X / Y	Punct sfârşit	X / Y	Lungime segment
2	545.750,067 309.543,606	3	545.765,921 309.546,06	16.043
5	545.819,113 309.552,89	6	545.861,866 309.547,517	43.089
8	545.909,585 309.541,985	9	545.942,664 309.538,95	33.218
11	545.947,81 309.539,89	12	545.952,121 309.540,678	4.382
14	545.993,5 309.548,24	15	545.998,45 309.549,14	5.031
17	545.992,8 309.552,64	18	545.956,459 309.546,0	36.943

Punct început	X / Y	Punct sfârşit	X / Y	Lungime segment
3	545.765,921 309.546,06	4	545.814,777 309.553,368	49.4
6	545.861,866 309.547,517	7	545.904,612 309.542,443	43.046
9	545.942,664 309.538,95	10	545.947,706 309.539,871	5.125
12	545.952,121 309.540,678	13	545.955,95 309.541,378	3.892
15	545.998,45 309.549,14	16	545.997,76 309.553,54	4.454
18	545.956,459 309.546,0	19	545.952,769 309.545,326	3.751

Document care conţine date cu caracter personal, protejat de prevederile Regulamentului (UE) nr. 679/2016 şi Legii 190/2018

Punct început	X / Y	Punct sfârşit	X / Y	Lungime segment
19	545.952,769 309.545,326	20	545.948,565 309.544,557	4.274
22	545.910,634 309.546,029	23	545.904,249 309.546,615	6.412
25	545.872,25 309.548,55	26	545.850,295 309.551,349	22.133
28	545.814,782 309.556,36	29	545.780,28 309.552,09	34.765
31	545.765,699 309.549,348	32	545.728,115 309.546,471	37.694
34	545.717,875 309.548,942	35	545.702,922 309.552,549	15.382
37	545.693,857 309.555,353	38	545.689,95 309.556,603	4.102
40	545.639,09 309.569,26	41	545.634,941 309.569,982	4.211
43	545.618,86 309.573,54	44	545.605,545 309.576,282	13.594
46	545.567,424 309.581,118	47	545.621,086 309.569,776	54.848
49	545.669,602 309.559,84	50	545.684,126 309.555,762	15.086
52	545.728,07 309.543,423	1	545.743,97 309.542,936	15.907

Punct început	X / Y	Punct sfârşit	X / Y	Lungime segment
20	545.948,565 309.544,557	21	545.941,24 309.543,219	7.446
23	545.904,249 309.546,615	24	545.877,8 309.548,28	26.501
26	545.850,295 309.551,349	27	545.820,514 309.555,692	30.096
29	545.780,28 309.552,09	30	545.774,716 309.550,822	5.707
32	545.728,115 309.546,471	33	545.724,626 309.547,313	3.589
35	545.702,922 309.552,549	36	545.697,706 309.554,121	5.448
38	545.689,95 309.556,603	39	545.670,453 309.562,842	20.471
41	545.634,941 309.569,982	42	545.624,39 309.572,05	10.752
44	545.605,545 309.576,282	45	545.567,408 309.584,135	38.937
47	545.621,086 309.569,776	48	545.626,576 309.568,568	5.621
50	545.684,126 309.555,762	51	545.687,999 309.554,674	4.023

Punct început	X / Y	Punct sfârşit	X / Y	Lungime segment
21	545.941,24 309.543,219	22	545.910,634 309.546,029	30.735
24	545.877,8 309.548,28	25	545.872,25 309.548,55	5.557
27	545.820,514 309.555,692	28	545.814,782 309.556,36	5.771
30	545.774,716 309.550,822	31	545.765,699 309.549,348	9.137
33	545.724,626 309.547,313	34	545.717,875 309.548,942	6.945
36	545.697,706 309.554,121	37	545.693,857 309.555,353	4.041
39	545.670,453 309.562,842	40	545.639,09 309.569,26	32.013
42	545.624,39 309.572,05	43	545.618,86 309.573,54	5.727
45	545.567,408 309.584,135	46	545.567,424 309.581,118	3.017
48	545.626,576 309.568,568	49	545.669,602 309.559,84	43.902
51	545.687,999 309.554,674	52	545.728,07 309.543,423	41.621

**** Lungimile segmentelor sunt determinate în planul de proiecţie Stereo 70 şi sunt rotunjite la 1 milimetru.**
***** Distanţa dintre puncte este formată din segmente cumulate ce sunt mai mici decât valoarea 1 milimetru.**

Neutilizabil în circuitul civil

DATE DESPRE IMOBILUL NR. 60330

Oficiul de Cadastru şi Publicitate Imobiliară TELEORMAN
Biroul de Cadastru şi Publicitate Imobiliară Videle

A. Partea I. Descrierea imobilului

Nr. CF vechi:940
Nr. cadastral vechi:1204

TEREN Extravilan

Adresa: Jud. Teleorman

Nr. Crt	Nr cadastral Nr. topografic	Suprafaţa* (mp)	Observaţii / Referinţe
A1	22471	965	Sector cadastral:15 Teren neimprejmuit; Sonda 3811 Videle Vest

B. Partea II. Proprietari şi acte

Inscrieri privitoare la dreptul de proprietate şi alte drepturi reale		Referinţe
468 / 30/08/2004		
Act Administrativ nr. 8170, din 24/02/2003 emis de MINISTERUL INDUSTRIEI SI RESURSELOR (asupra terenurilor SERIA MO3 NR);		
B1	Intabulare, drept de PROPRIETATEcu titlu de drept atestare, dobandit prin Lege, cota actuala 1/1, cota initiala 1/1	A1
	1) **OMV PETROM SA**, CIF:1590082	
	OBSERVATII: (provenita din conversia CF 940)	

C. Partea III. SARCINI .

Inscrieri privind dezmembramintele dreptului de proprietate, drepturi reale de garanţie şi sarcini	Referinţe
NU SUNT	

Neutilizabil în circuitul civil

Anexa Nr. 1 La Partea I

Teren

Nr cadastral	Suprafaţa (mp)*	Observaţii / Referinţe
22471	965	Sonda 3811 Videle Vest

* Suprafaţa este determinată in planul de proiecţie Stereo 70.

DETALII LINIARE IMOBIL

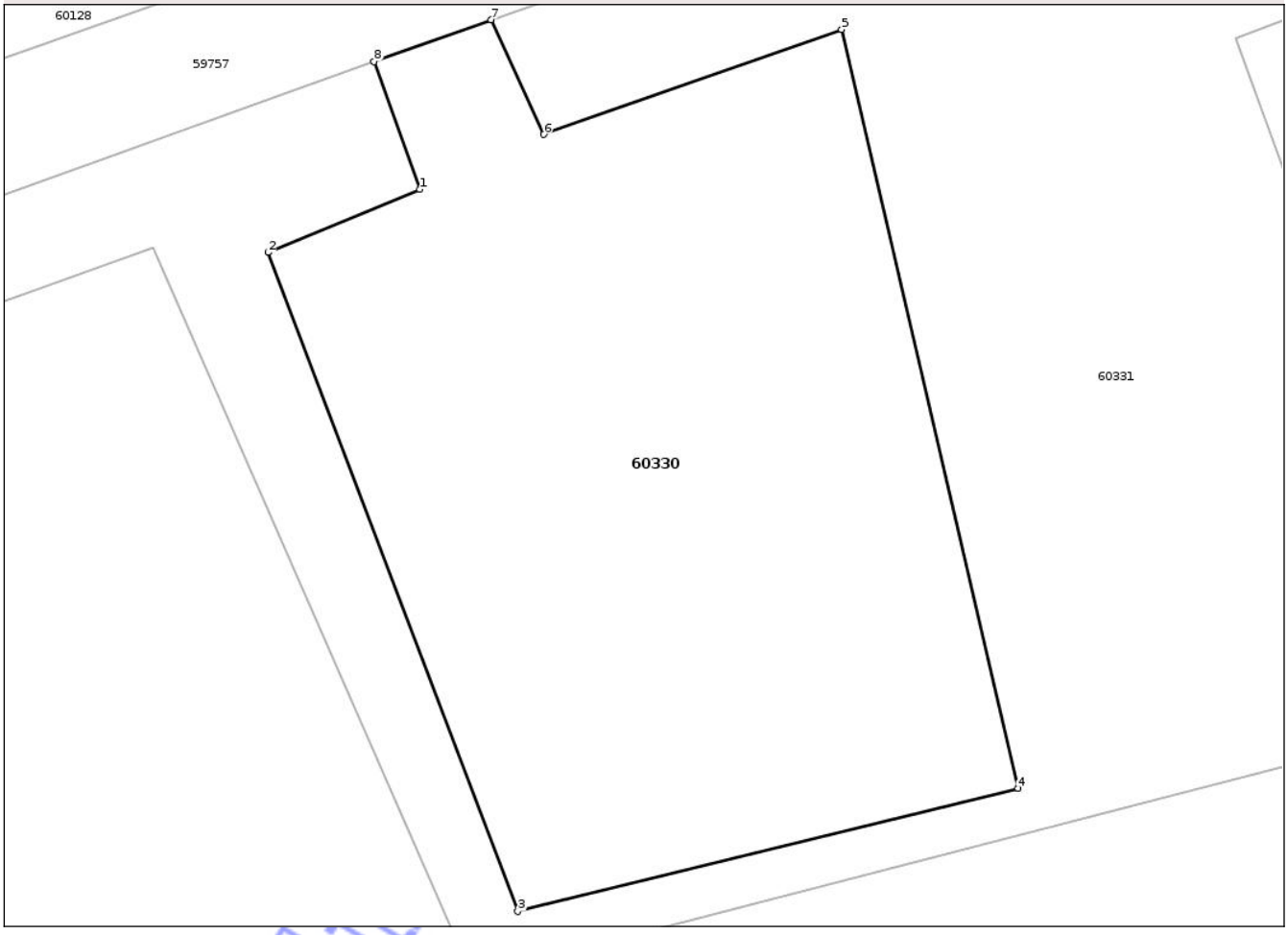

Date referitoare la teren

Crt	Categorie folosinţă	Intra vilan	Suprafaţa (mp)	Tarla	Parcelă	Nr. topo	Observaţii / Referinţe
1	curti constructii	NU	928	84/3	789	-	identic cu tarla 84
2	drum	NU	37	84/3	789	-	identic cu tarla 84

Lungime Segmente
1) Valorile lungimilor segmentelor sunt obţinute din proiecţie în plan.

Punct început	X / Y	Punct sfârşit	X / Y	Lungime segment (** (m)
1	545.939,81 310.154,29	2	545.932,68 310.151,33	7.72
2	545.932,68 310.151,33	3	545.944,42 310.120,4	33.083
3	545.944,42 310.120,4	4	545.967,94 310.126,17	24.217
4	545.967,94 310.126,17	5	545.959,64 310.161,8	36.584

Document care conţine date cu caracter personal, protejat de prevederile Regulamentului (UE) nr. 679/2016 şi Legii 190/2018

Punct început	X / Y	Punct sfârşit	X / Y	Lungime segment (** (m)
5	545.959,64 310.161,8	6	545.945,64 310.156,87	14.843
6	545.945,64 310.156,87	7	545.943,171 310.162,25	5.919
7	545.943,171 310.162,25	8	545.937,673 310.160,293	5.836
8	545.937,673 310.160,293	1	545.939,81 310.154,29	6.372

** Lungimile segmentelor sunt determinate în planul de proiecţie Stereo 70 şi sunt rotunjite la 1 milimetru.
*** Distanţa dintre puncte este formată din segmente cumulate ce sunt mai mici decât valoarea 1 milimetru.

Neutilizabil in circuitul civil

DATE DESPRE IMOBILUL NR. 60331

Oficiul de Cadastru şi Publicitate Imobiliară TELEORMAN
Biroul de Cadastru şi Publicitate Imobiliară Videle

A. Partea I. Descrierea imobilului

TEREN Extravilan

Adresa: Jud. Teleorman

Nr. Crt	Nr cadastral Nr. topografic	Suprafaţa* (mp)	Observaţii / Referinţe
A1		3.351	Sector cadastral:15 Teren neimprejmuit;

B. Partea II. Proprietari şi acte

Inscrieri privitoare la dreptul de proprietate şi alte drepturi reale		Referinţe
/		
Act Administrativ nr. 23306, din 04/12/2024 emis de PRIMĂRIA ORAȘULUI VIDELE;		
B1	Inscrierea posesiei, drept de PROPRIETATE, dobandit prin Lege, cota actuala 1/1, cota initiala 1/1	A1
	1) **NEIDENTIFICAT NEIDENTIFICAT**	
Act Normativ nr. 7, din 13/03/1996 emis de PARLAMENTUL ROMÂNIEI (art. 13);		
B2	Se noteaza mentiunea de proprietar neidentificat	A1

C. Partea III. SARCINI .

Inscrieri privind dezmembramintele dreptului de proprietate, drepturi reale de garanţie şi sarcini	Referinţe
NU SUNT	

Neutilizabil în circuitul civil

Anexa Nr. 1 La Partea I

Teren

Nr cadastral	Suprafaţa (mp)*	Observaţii / Referinţe
	3.351	

* Suprafaţa este determinată in planul de proiecţie Stereo 70.

DETALII LINIARE IMOBIL

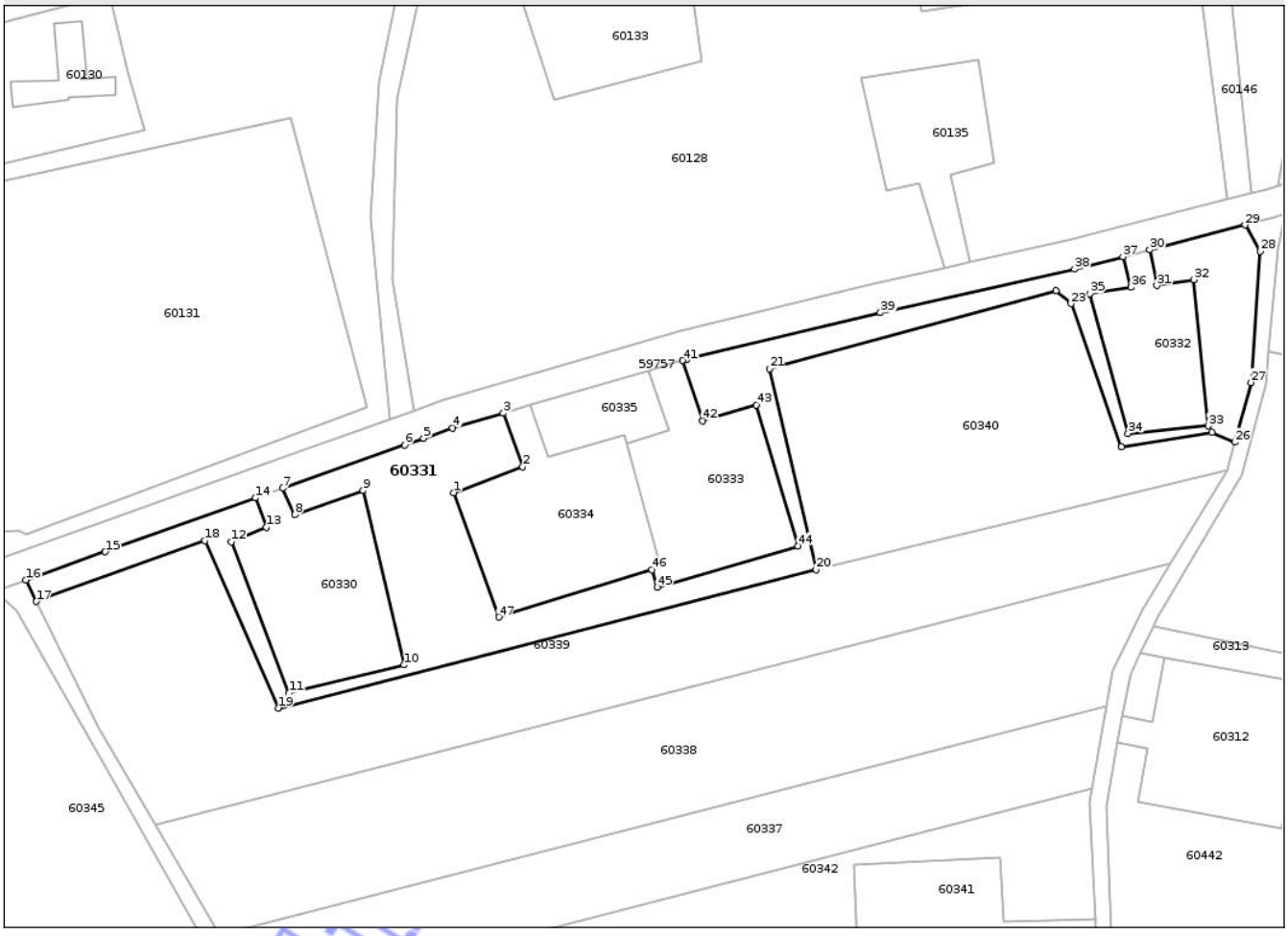

Date referitoare la teren

Crt	Categorie folosinţă	Intra vilan	Suprafaţa (mp)	Tarla	Parcelă	Nr. topo	Observaţii / Referinţe
1	neproductiv	NU	3.351	84/3	789/42/2	-	

Lungime Segmente

1) Valorile lungimilor segmentelor sunt obţinute din proiecţie în plan.

Punct început	X / Y	Punct sfârşit	X / Y	Lungime segment
1	545.978,17 310.161,37	2	545.992,222 310.166,689	15.025
4	545.977,926 310.174,563	5	545.971,952 310.172,446	6.338
7	545.943,171 310.162,25	8	545.945,64 310.156,87	5.919
10	545.967,94 310.126,17	11	545.944,42 310.120,4	24.217
13	545.939,81 310.154,29	14	545.937,673 310.160,293	6.372
16	545.890,683 310.143,525	17	545.892,839 310.139,154	4.874

Punct început	X / Y	Punct sfârşit	X / Y	Lungime segment
2	545.992,222 310.166,689	3	545.988,295 310.177,604	11.6
5	545.971,952 310.172,446	6	545.968,104 310.171,083	4.082
8	545.945,64 310.156,87	9	545.959,64 310.161,8	14.843
11	545.944,42 310.120,4	12	545.932,68 310.151,33	33.083
14	545.937,673 310.160,293	15	545.906,914 310.149,276	32.672
17	545.892,839 310.139,154	18	545.927,27 310.151,531	36.588

Punct început	X / Y	Punct sfârşit	X / Y	Lungime segment
3	545.988,295 310.177,604	4	545.977,926 310.174,563	10.806
6	545.968,104 310.171,083	7	545.943,171 310.162,25	26.451
9	545.959,64 310.161,8	10	545.967,94 310.126,17	36.584
12	545.932,68 310.151,33	13	545.939,81 310.154,29	7.72
15	545.906,914 310.149,276	16	545.890,683 310.143,525	17.22
18	545.927,27 310.151,531	19	545.942,274 310.117,367	37.314

Document care conţine date cu caracter personal, protejat de prevederile Regulamentului (UE) nr. 679/2016 şi Legii 190/2018

Punct început	X / Y	Punct sfârşit	X / Y	Lungime segment
19	545.942,274 310.117,367	20	546.052,228 310.145,665	113.537
22	546.101,235 310.202,576	23	546.104,326 310.199,941	4.062
25	546.133,13 310.173,63	26	546.137,827 310.171,646	5.099
28	546.143,01 310.210,612	29	546.139,877 310.216,014	6.245
31	546.121,833 310.203,65	32	546.129,483 310.204,863	7.746
34	546.115,965 310.173,444	35	546.108,211 310.201,998	29.588
37	546.114,938 310.209,558	38	546.105,084 310.207,007	10.179
40	546.025,834 310.188,613	41	546.024,907 310.188,341	0.966
43	546.040,006 310.179,272	44	546.048,472 310.150,492	29.999
46	546.018,629 310.145,64	47	545.987,33 310.135,96	32.762
20	546.052,228 310.145,665	21	546.042,667 310.186,674	42.109
23	546.104,326 310.199,941	24	546.114,602 310.170,677	31.016
26	546.137,827 310.171,646	27	546.141,116 310.183,82	12.61
29	546.139,877 310.216,014	30	546.120,413 310.210,975	20.106
32	546.129,483 310.204,863	33	546.132,432 310.175,0	30.008
35	546.108,211 310.201,998	36	546.116,604 310.203,262	8.488
38	546.105,084 310.207,007	39	546.065,382 310.198,096	40.69
41	546.024,907 310.188,341	42	546.029,041 310.176,047	12.97
44	546.048,472 310.150,492	45	546.019,692 310.142,026	29.999
47	545.987,33 310.135,96	1	545.978,17 310.161,37	27.011
21	546.042,667 310.186,674	22	546.101,235 310.202,576	60.688
24	546.114,602 310.170,677	25	546.133,13 310.173,63	18.762
27	546.141,116 310.183,82	28	546.143,01 310.210,612	26.859
30	546.120,413 310.210,975	31	546.121,833 310.203,65	7.461
33	546.132,432 310.175,0	34	546.115,965 310.173,444	16.54
36	546.116,604 310.203,262	37	546.114,938 310.209,558	6.513
39	546.065,382 310.198,096	40	546.025,834 310.188,613	40.669
42	546.029,041 310.176,047	43	546.040,006 310.179,272	11.429
45	546.019,692 310.142,026	46	546.018,629 310.145,64	3.767

**** Lungimile segmentelor sunt determinate în planul de proiecţie Stereo 70 şi sunt rotunjite la 1 milimetru.**
***** Distanţa dintre puncte este formată din segmente cumulate ce sunt mai mici decât valoarea 1 milimetru.**

Neutilizabil în circuitul civil

DATE DESPRE IMOBILUL NR. 60332

Oficiul de Cadastru şi Publicitate Imobiliară TELEORMAN
Biroul de Cadastru şi Publicitate Imobiliară Videle

A. Partea I. Descrierea imobilului

Nr. CF vechi:940
Nr. cadastral vechi:1531

TEREN Extravilan

Adresa: Jud. Teleorman

Nr. Crt	Nr cadastral Nr. topografic	Suprafaţa* (mp)	Observaţii / Referinţe
A1	22480	601	Sector cadastral:15 Teren neimprejmuit; Sonda nr. 3204

B. Partea II. Proprietari şi acte

Inscrieri privitoare la dreptul de proprietate şi alte drepturi reale		Referinţe
468 / 30/08/2004		
Act Administrativ nr. 8170, din 24/02/2003 emis de MINISTERUL INDUSTRIEI SI RESURSELOR (asupra terenurilor SERIA MO3 NR);		
B1	Intabulare, drept de PROPRIETATEcu titlu de drept atestare, dobandit prin Lege, cota actuala 1/1, cota initiala 1/1	A1
	1) **OMV PETROM SA**, CIF:1590082	
	OBSERVATII: (provenita din conversia CF 940)	

C. Partea III. SARCINI .

Inscrieri privind dezmembramintele dreptului de proprietate, drepturi reale de garanţie şi sarcini	Referinţe
NU SUNT	

Neutilizabil în circuitul civil

Anexa Nr. 1 La Partea I

Teren

Nr cadastral	Suprafaţa (mp)*	Observaţii / Referinţe
22480	601	Sonda nr. 3204

* Suprafaţa este determinată in planul de proiecţie Stereo 70.

DETALII LINIARE IMOBIL

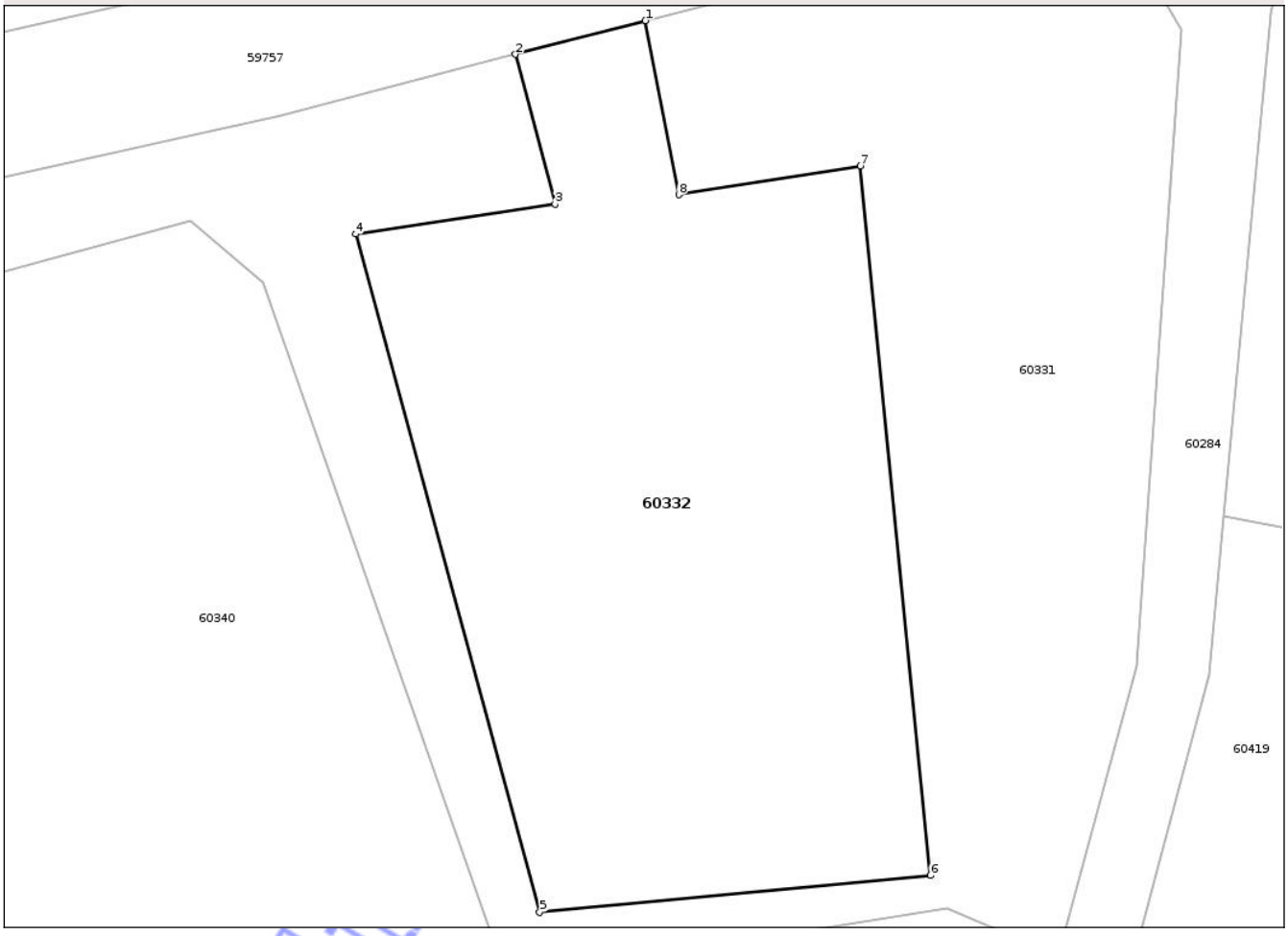

Date referitoare la teren

Crt	Categorie folosinţă	Intra vilan	Suprafaţa (mp)	Tarla	Parcelă	Nr. topo	Observaţii / Referinţe
1	curti constructii	NU	601	84/3	-	-	

Lungime Segmente
1) Valorile lungimilor segmentelor sunt obţinute din proiecţie în plan.

Punct început	X / Y	Punct sfârşit	X / Y	Lungime segment (** (m)
1	546.120,413 310.210,975	2	546.114,938 310.209,558	5.655
2	546.114,938 310.209,558	3	546.116,604 310.203,262	6.513
3	546.116,604 310.203,262	4	546.108,211 310.201,998	8.488
4	546.108,211 310.201,998	5	546.115,965 310.173,444	29.588
5	546.115,965 310.173,444	6	546.132,432 310.175,0	16.54

Document care conţine date cu caracter personal, protejat de prevederile Regulamentului (UE) nr. 679/2016 şi Legii 190/2018

Punct început	X / Y	Punct sfârşit	X / Y	Lungime segment (** (m)
6	546.132,432 310.175,0	7	546.129,483 310.204,863	30.008
7	546.129,483 310.204,863	8	546.121,833 310.203,65	7.746
8	546.121,833 310.203,65	1	546.120,413 310.210,975	7.461

** Lungimile segmentelor sunt determinate în planul de proiecţie Stereo 70 şi sunt rotunjite la 1 milimetru.
*** Distanţa dintre puncte este formată din segmente cumulate ce sunt mai mici decât valoarea 1 milimetru.

Neutilizabil in circuitul civil

DATE DESPRE IMOBILUL NR. 60333

Oficiul de Cadastru şi Publicitate Imobiliară TELEORMAN
Biroul de Cadastru şi Publicitate Imobiliară Videle

A. Partea I. Descrierea imobilului

Nr. CF vechi:940
Nr. cadastral vechi:1532

TEREN Extravilan

Adresa: Jud. Teleorman

Nr. Crt	Nr cadastral Nr. topografic	Suprafaţa* (mp)	Observaţii / Referinţe
A1	22482	939	Sector cadastral:15 Teren neimprejmuit; Sonda 3203

B. Partea II. Proprietari şi acte

Inscrieri privitoare la dreptul de proprietate şi alte drepturi reale		Referinţe
468 / 30/08/2004		
Act Administrativ nr. 8170, din 24/02/2003 emis de MINISTERUL INDUSTRIEI SI RESURSELOR (asupra terenurilor SERIA MO3 NR);		
B1	Intabulare, drept de PROPRIETATEcu titlu de drept atestare, dobandit prin Lege, cota actuala 1/1, cota initiala 1/1	A1
	1) **OMV PETROM S.A**, CIF:1590082	
	OBSERVATII: (provenita din conversia CF 940)	
14697 / 14/09/2022		
Hotarare Judecatoreasca nr. 328279/2004, din 09/12/2004 emis de TRIBUNALUL BUCURESTI (INCHEIEREA NR.54079-DOSAR NR.; INCHEIERE ; act administrativ nr Certificat de inregistrare seruia B,nr.2448561 din 25.05.2011, emis de OFICIUL REGISTRULUI COMERTULUI;act administrativ nr CERTIFICAT INREGISTRARE MENTIUNI NR.328279 din 07.12.2004, emis de OFICIUL REGISTRULUI COMERTULUI;inscris sub semnatura privata nr HOTARAREA AGA din 20.10.2009, emis de OMV PETROM SA;inscris sub semnatura privata nr CERTIFICAT INREGISTRARE MENTIUNI NR.536643 din 13.11.2009, emis de OFICIUL REGISTRULUI COMERTULUI;inscris sub semnatura privata nr INCHEIEREA NR.89793-DOSAR NR.536643/2009 din 16.12.2009, emis de TRIBUNALUL BUCURESTI);		
B3	Se noteaza -integrare geometrie in sistemul eterra conform Planului de Amplasament si Delimitare avizat de Serviciul Cadastru la data de 11.10.2022	A1

C. Partea III. SARCINI .

Inscrieri privind dezmembramintele dreptului de proprietate, drepturi reale de garanţie şi sarcini	Referinţe
NU SUNT	

Neautorizat în circuitul civil

Anexa Nr. 1 La Partea I

Teren

Nr cadastral	Suprafaţa (mp)*	Observaţii / Referinţe
22482	939	Sonda 3203

* Suprafaţa este determinată in planul de proiecţie Stereo 70.

DETALII LINIARE IMOBIL



Date referitoare la teren

Crt	Categorie folosinţă	Intra vilan	Suprafaţa (mp)	Tarla	Parcelă	Nr. topo	Observaţii / Referinţe
1	curti constructii	NU	939	84/3	-	-	

Lungime Segmente

1) Valorile lungimilor segmentelor sunt obţinute din proiecţie în plan.

Punct început	X / Y	Punct sfârşit	X / Y	Lungime segment (** (m)
1	546.018,629 310.145,64	2	546.019,692 310.142,026	3.767
2	546.019,692 310.142,026	3	546.048,472 310.150,492	29.999
3	546.048,472 310.150,492	4	546.040,006 310.179,272	29.999
4	546.040,006 310.179,272	5	546.029,041 310.176,047	11.429
5	546.029,041 310.176,047	6	546.024,907 310.188,341	12.97

Document care conţine date cu caracter personal, protejat de prevederile Regulamentului (UE) nr. 679/2016 şi Legii 190/2018

Punct început	X / Y	Punct sfârşit	X / Y	Lungime segment (** (m)
6	546.024,907 310.188,341	7	546.017,843 310.186,27	7.361
7	546.017,843 310.186,27	8	546.022,105 310.174,006	12.983
8	546.022,105 310.174,006	9	546.013,484 310.171,471	8.986
9	546.013,484 310.171,471	10	546.020,46 310.146,206	26.21
10	546.020,46 310.146,206	1	546.018,629 310.145,64	1.916

**** Lungimile segmentelor sunt determinate în planul de proiecţie Stereo 70 şi sunt rotunjite la 1 milimetru.**
***** Distanţa dintre puncte este formată din segmente cumulate ce sunt mai mici decât valoarea 1 milimetru.**

Neutilizabil in circuitul civil

DATE DESPRE IMOBILUL NR. 60334

Oficiul de Cadastru şi Publicitate Imobiliară TELEORMAN
Biroul de Cadastru şi Publicitate Imobiliară Videle

A. Partea I. Descrierea imobilului

Nr. CF vechi:940
Nr. cadastral vechi:1433

TEREN Extravilan

Adresa: Jud. Teleorman

Nr. Crt	Nr cadastral Nr. topografic	Suprafaţa* (mp)	Observaţii / Referinţe
A1	22469	1.060	Sector cadastral:15 Teren neimprejmuit; Sonda 3833 Videle Vest

B. Partea II. Proprietari şi acte

Inscrieri privitoare la dreptul de proprietate şi alte drepturi reale		Referinţe
468 / 30/08/2004		
Act Administrativ nr. 8170, din 24/02/2003 emis de MINISTERUL INDUSTRIEI SI RESURSELOR (asupra terenurilor SERIA MO3 NR);		
B1	Intabulare, drept de PROPRIETATEcu titlu de drept atestare, dobandit prin Lege, cota actuala 1/1, cota initiala 1/1	A1
	1) **OMV PETROM SA**, CIF:1590082	
	OBSERVATII: (provenita din conversia CF 940)	

C. Partea III. SARCINI .

Inscrieri privind dezmembramintele dreptului de proprietate, drepturi reale de garanţie şi sarcini	Referinţe
NU SUNT	

Neutilizabil în circuitul civil

Anexa Nr. 1 La Partea I

Teren

Nr cadastral	Suprafaţa (mp)*	Observaţii / Referinţe
22469	1.060	Sonda 3833 Videle Vest

* Suprafaţa este determinată in planul de proiecţie Stereo 70.

DETALII LINIARE IMOBIL

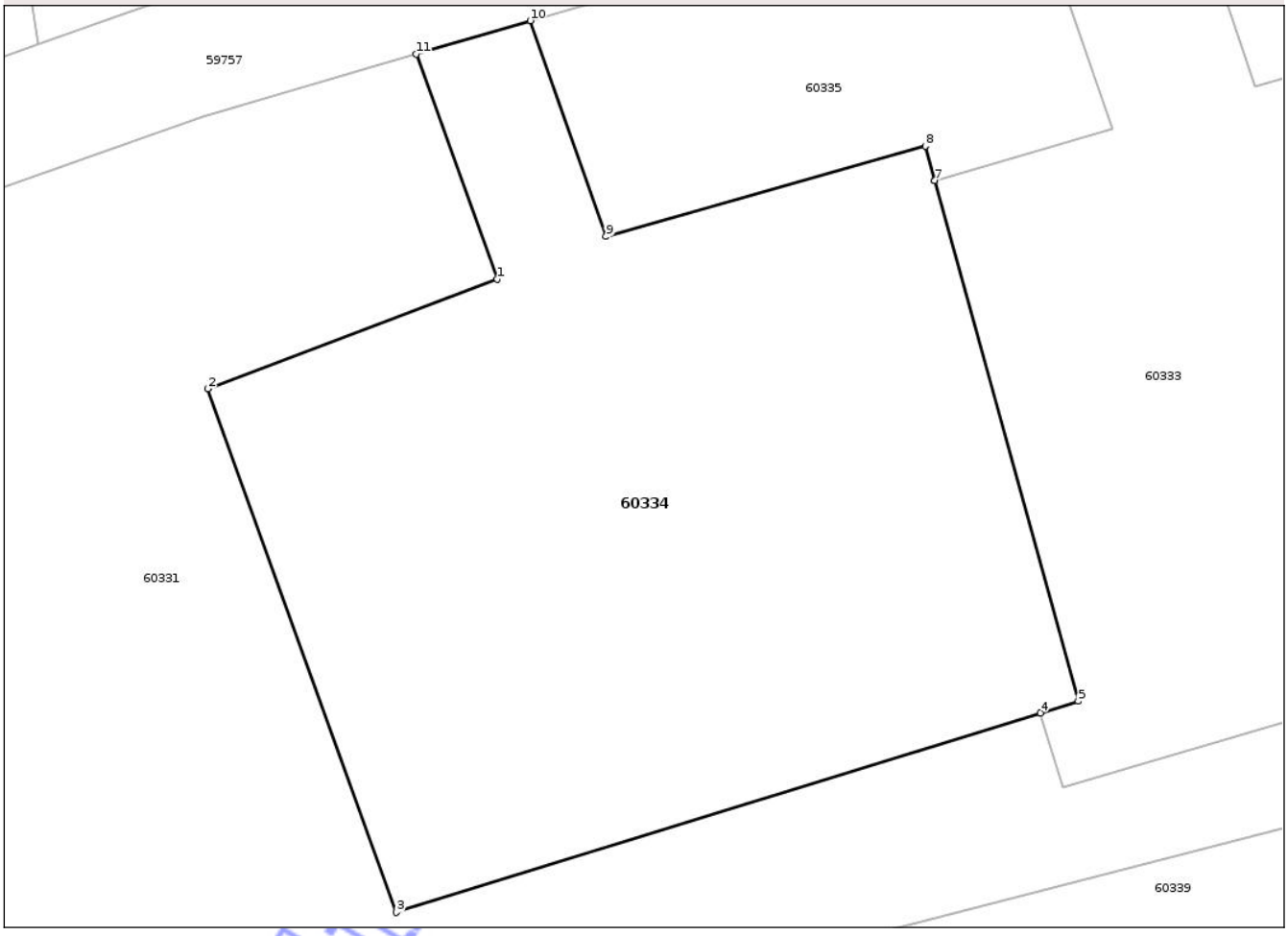

Date referitoare la teren

Crt	Categorie folosinţă	Intra vilan	Suprafaţa (mp)	Tarla	Parcelă	Nr. topo	Observaţii / Referinţe
1	curti constructii	NU	995	84/3	789	-	identic cu tarla 84
2	drum	NU	65	84/3	789	-	identic cu tarla 84

Lungime Segmente
1) Valorile lungimilor segmentelor sunt obţinute din proiecţie în plan.

Punct început	X / Y	Punct sfârşit	X / Y	Lungime segment (** (m)
1	545.992,222 310.166,689	2	545.978,17 310.161,37	15.025
2	545.978,17 310.161,37	3	545.987,33 310.135,96	27.011
3	545.987,33 310.135,96	4	546.018,629 310.145,64	32.762
4	546.018,629 310.145,64	5	546.020,46 310.146,206	1.916

Document care conţine date cu caracter personal, protejat de prevederile Regulamentului (UE) nr. 679/2016 şi Legii 190/2018

Punct început	X / Y	Punct sfârşit	X / Y	Lungime segment (** (m)
5	546.020,46 310.146,206	6	546.013,484 310.171,471	26.21
6	546.013,484 310.171,471	7	546.013,48 310.171,47	0.004
7	546.013,48 310.171,47	8	546.013,03 310.173,14	1.73
8	546.013,03 310.173,14	9	545.997,509 310.168,755	16.129
9	545.997,509 310.168,755	10	545.993,833 310.179,228	11.099
10	545.993,833 310.179,228	11	545.988,295 310.177,604	5.771
11	545.988,295 310.177,604	1	545.992,222 310.166,689	11.6

**** Lungimile segmentelor sunt determinate în planul de proiecţie Stereo 70 şi sunt rotunjite la 1 milimetru.**
***** Distanţa dintre puncte este formată din segmente cumulate ce sunt mai mici decât valoarea 1 milimetru.**

Neutilizabil in circuitul civil

DATE DESPRE IMOBILUL NR. 60335

Oficiul de Cadastru şi Publicitate Imobiliară TELEORMAN
Biroul de Cadastru şi Publicitate Imobiliară Videle

A. Partea I. Descrierea imobilului

TEREN Extravilan

Adresa: Jud. Teleorman

Nr. Crt	Nr cadastral Nr. topografic	Suprafaţa* (mp)	Observaţii / Referinţe
A1		295	Sector cadastral:15 Teren neimprejmuit;

B. Partea II. Proprietari şi acte

Inscrieri privitoare la dreptul de proprietate şi alte drepturi reale		Referinţe
/		
Act Administrativ nr. 23306, din 04/12/2024 emis de PRIMĂRIA ORAȘULUI VIDELE;		
B1	Inscrierea posesiei, drept de PROPRIETATE, dobandit prin Lege, cota actuala 1/1, cota initiala 1/1	A1
	1) **NEIDENTIFICAT NEIDENTIFICAT**	
Act Normativ nr. 7, din 13/03/1996 emis de PARLAMENTUL ROMÂNIEI (art. 13);		
B2	Se noteaza mentiunea de proprietar neidentificat	A1

C. Partea III. SARCINI .

Inscrieri privind dezmembramintele dreptului de proprietate, drepturi reale de garanţie şi sarcini	Referinţe
NU SUNT	

Neutilizabil în circuitul civil

Anexa Nr. 1 La Partea I

Teren

Nr cadastral	Suprafaţa (mp)*	Observaţii / Referinţe
	295	

* Suprafaţa este determinată in planul de proiecţie Stereo 70.

DETALII LINIARE IMOBIL

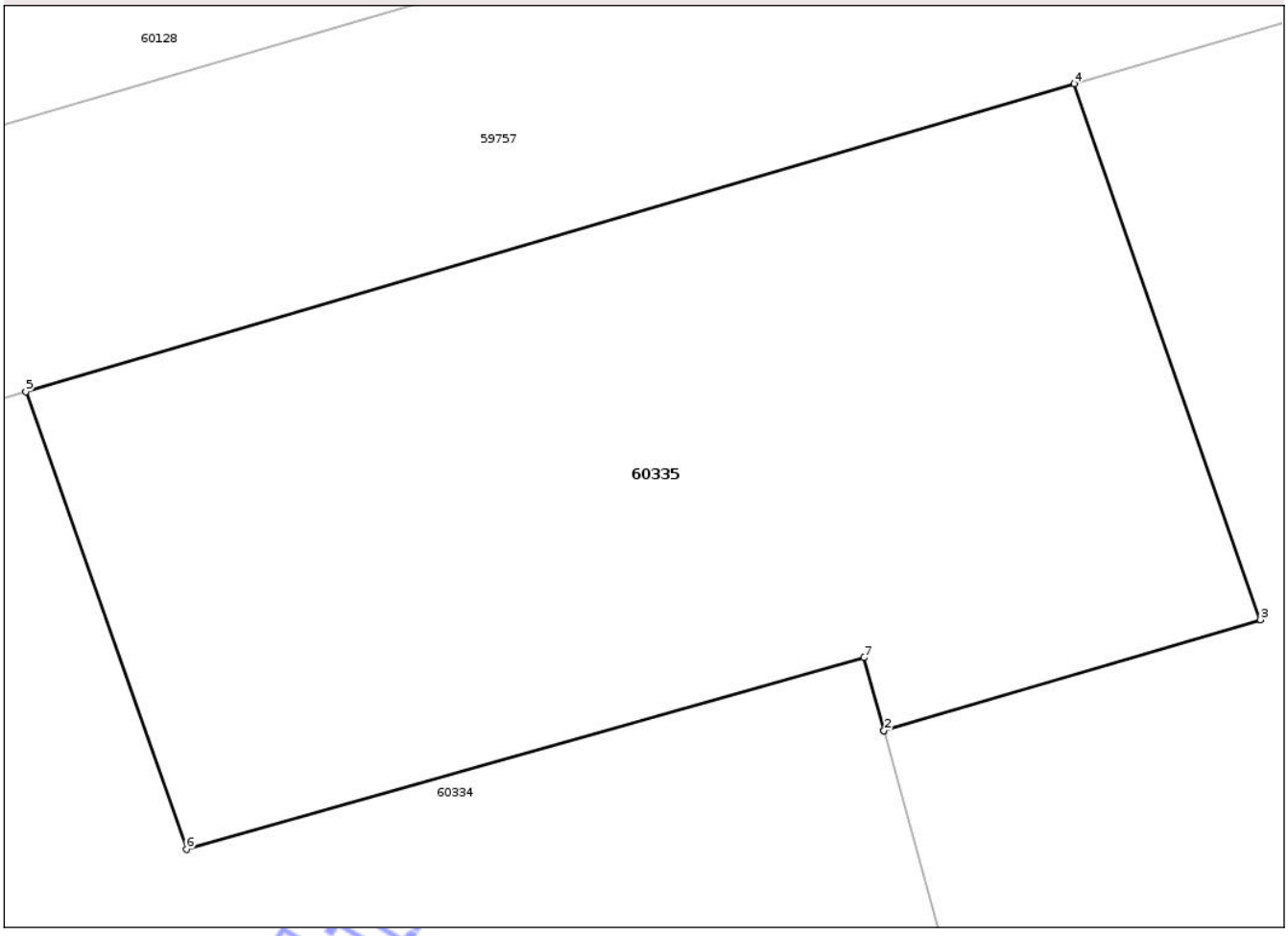

Date referitoare la teren

Crt	Categorie folosinţă	Intra vilan	Suprafaţa (mp)	Tarla	Parcelă	Nr. topo	Observaţii / Referinţe
1	neproductiv	NU	295	84/3	789/42/3	-	

Lungime Segmente
1) Valorile lungimilor segmentelor sunt obţinute din proiecţie în plan.

Punct început	X / Y	Punct sfârşit	X / Y	Lungime segment (** (m)
1	546.013,48 310.171,47	2	546.013,484 310.171,471	0.004
2	546.013,484 310.171,471	3	546.022,105 310.174,006	8.986
3	546.022,105 310.174,006	4	546.017,843 310.186,27	12.983
4	546.017,843 310.186,27	5	545.993,833 310.179,228	25.021
5	545.993,833 310.179,228	6	545.997,509 310.168,755	11.099

Document care conţine date cu caracter personal, protejat de prevederile Regulamentului (UE) nr. 679/2016 şi Legii 190/2018

Punct început	X / Y	Punct sfârşit	X / Y	Lungime segment (** (m)
6	545.997,509 310.168,755	7	546.013,03 310.173,14	16.129
7	546.013,03 310.173,14	1	546.013,48 310.171,47	1.73

** Lungimile segmentelor sunt determinate în planul de proiecţie Stereo 70 şi sunt rotunjite la 1 milimetru.
*** Distanţa dintre puncte este formată din segmente cumulate ce sunt mai mici decât valoarea 1 milimetru.

Neutilizabil in circuitul civil

DATE DESPRE IMOBILUL NR. 60336

Oficiul de Cadastru şi Publicitate Imobiliară TELEORMAN
Biroul de Cadastru şi Publicitate Imobiliară Videle

A. Partea I. Descrierea imobilului

TEREN Extravilan

Adresa: Jud. Teleorman

Nr. Crt	Nr cadastral Nr. topografic	Suprafaţa* (mp)	Observaţii / Referinţe
A1	27549	2.107	Sector cadastral:15 Teren neimprejmuit; Sondele 610, 3098 Videle Vest

B. Partea II. Proprietari şi acte

Inscrieri privitoare la dreptul de proprietate şi alte drepturi reale		Referinţe
38452 / 16/10/2023		
Act Administrativ nr. 8170, din 24/02/2023 emis de MINISTERUL INDUSTRIEI SI RESURSELOR (Certificat de atestare a dreptului de proprietate asupra terenurilor nr.; act administrativ nr Certificat de atestare fiscală nr. 1519 din 25.01.2022, emis de Primaria Videle);		
B1	Intabulare, drept de PROPRIETATE, dobandit prin Lege, cota actuala 1/1, cota initiala 1/1	A1
	1) **OMV PETROM SA**, CIF:1590082	

C. Partea III. SARCINI .

Inscrieri privind dezmembramintele dreptului de proprietate, drepturi reale de garanţie şi sarcini	Referinţe
NU SUNT	

Neutilizabil în circuitul civil

Anexa Nr. 1 La Partea I

Teren

Nr cadastral	Suprafaţa (mp)*	Observaţii / Referinţe
27549	2.107	Sondele 610, 3098 Videle Vest

* Suprafaţa este determinată in planul de proiecţie Stereo 70.

DETALII LINIARE IMOBIL



Date referitoare la teren

Crt	Categorie folosinţă	Intra vilan	Suprafaţa (mp)	Tarla	Parcelă	Nr. topo	Observaţii / Referinţe
1	curti constructii	NU	1.734	84/3	793, 793/1	-	identic cu tarla 84
2	drum	NU	373	84/3	793, 793/1	-	identic cu tarla 84

Lungime Segmente

1) Valorile lungimilor segmentelor sunt obţinute din proiecţie în plan.

Punct început	X / Y	Punct sfârşit	X / Y	Lungime segment (** (m)
1	545.942,16 310.050,93	2	545.938,499 310.057,176	7.24
3	545.930,364 310.071,055	4	545.917,171 310.093,562	26.089
5	545.905,531 310.113,421	6	545.892,839 310.139,154	28.693
7	545.890,683 310.143,525	8	545.884,253 310.141,245	6.822

Punct început	X / Y	Punct sfârşit	X / Y	Lungime segment (** (m)
2	545.938,499 310.057,176	3	545.930,364 310.071,055	16.087
4	545.917,171 310.093,562	5	545.905,531 310.113,421	23.019
6	545.892,839 310.139,154	7	545.890,683 310.143,525	4.874
8	545.884,253 310.141,245	9	545.888,81 310.137,22	6.08

Document care conţine date cu caracter personal, protejat de prevederile Regulamentului (UE) nr. 679/2016 şi Legii 190/2018

Punct început	X / Y	Punct sfârşit	X / Y	Lungime segment (** (m)
9	545.888,81 310.137,22	10	545.906,77 310.105,65	36.321
11	545.938,82 310.048,98	12	545.930,39 310.044,03	9.776
13	545.937,881 310.031,258	14	545.945,57 310.018,15	15.197
15	545.966,41 310.030,38	16	545.975,87 310.014,25	18.699
17	546.001,75 310.029,42	18	545.998,963 310.034,175	5.512
19	545.986,58 310.055,3	20	545.965,73 310.043,08	24.167
21	545.956,27 310.059,21	1	545.942,16 310.050,93	16.36

Punct început	X / Y	Punct sfârşit	X / Y	Lungime segment (** (m)
10	545.906,77 310.105,65	11	545.938,82 310.048,98	65.105
12	545.930,39 310.044,03	13	545.937,881 310.031,258	14.807
14	545.945,57 310.018,15	15	545.966,41 310.030,38	24.164
16	545.975,87 310.014,25	17	546.001,75 310.029,42	29.998
18	545.998,963 310.034,175	19	545.986,58 310.055,3	24.487
20	545.965,73 310.043,08	21	545.956,27 310.059,21	18.699

**** Lungimile segmentelor sunt determinate în planul de proiecţie Stereo 70 şi sunt rotunjite la 1 milimetru.**
***** Distanţa dintre puncte este formată din segmente cumulate ce sunt mai mici decât valoarea 1 milimetru.**

Neutilizabil in circuitul civil

DATE DESPRE IMOBILUL NR. 60337

Oficiul de Cadastru şi Publicitate Imobiliară TELEORMAN
Biroul de Cadastru şi Publicitate Imobiliară Videle

A. Partea I. Descrierea imobilului

TEREN Extravilan

Adresa: Jud. Teleorman

Nr. Crt	Nr cadastral Nr. topografic	Suprafaţa* (mp)	Observaţii / Referinţe
A1		2.806	Sector cadastral:15 Teren neimprejmuit;

B. Partea II. Proprietari şi acte

Inscrieri privitoare la dreptul de proprietate şi alte drepturi reale		Referinţe
/		
Act Administrativ nr. 9003118, din 16/06/2003 emis de CJSDPAT TELEORMAN;		
B1	Intabulare, drept de PROPRIETATE, Legea 1/2000, dobandit prin Reconstituire, cota actuala 1/1, cota initiala 1/1	A1
	1) **BADANOIU TUDORA**	

C. Partea III. SARCINI .

Inscrieri privind dezmembramintele dreptului de proprietate, drepturi reale de garanţie şi sarcini	Referinţe
NU SUNT	

Neutilizabil în circuitul civil

Anexa Nr. 1 La Partea I

Teren

Nr cadastral	Suprafaţa (mp)*	Observaţii / Referinţe
	2.806	

* Suprafaţa este determinată in planul de proiecţie Stereo 70.

DETALII LINIARE IMOBIL



Date referitoare la teren

Crt	Categorie folosinţă	Intra vilan	Suprafaţa (mp)	Tarla	Parcelă	Nr. topo	Observaţii / Referinţe
1	arabil	NU	2.806	84/3	40	-	identic cu tarla 84

Lungime Segmente

1) Valorile lungimilor segmentelor sunt obţinute din proiecţie în plan.

Punct început	X / Y	Punct sfârşit	X / Y	Lungime segment (** (m)
1	545.930,364 310.071,055	2	545.938,499 310.057,176	16.087
2	545.938,499 310.057,176	3	546.108,593 310.100,981	175.644
3	546.108,593 310.100,981	4	546.111,604 310.117,729	17.017
4	546.111,604 310.117,729	1	545.930,364 310.071,055	187.153

**** Lungimile segmentelor sunt determinate în planul de proiecţie Stereo 70 şi sunt rotunjite la 1 milimetru.**

Document care conţine date cu caracter personal, protejat de prevederile Regulamentului (UE) nr. 679/2016 şi Legii 190/2018

***** Distanţa dintre puncte este formată din segmente cumulate ce sunt mai mici decât valoarea 1 milimetru.**

Neutilizabil in circuitul civil

DATE DESPRE IMOBILUL NR. 60338

Oficiul de Cadastru şi Publicitate Imobiliară TELEORMAN
Biroul de Cadastru şi Publicitate Imobiliară Videle

A. Partea I. Descrierea imobilului

TEREN Extravilan

Adresa: Jud. Teleorman

Nr. Crt	Nr cadastral Nr. topografic	Suprafaţa* (mp)	Observaţii / Referinţe
A1		5.000	Sector cadastral:15 Teren neimprejmuit;

B. Partea II. Proprietari şi acte

Inscrieri privitoare la dreptul de proprietate şi alte drepturi reale		Referinţe
/		
Act Administrativ nr. 09-01283, din 13/01/1995 emis de CJSDPAT TELEORMAN;		
B1	Intabulare, drept de PROPRIETATE, Legea 18/1991, dobandit prin Constituire, cota actuala 1/1, cota initiala 1/1	A1
	1) **STOCHIŢA MITUŞ**	

C. Partea III. SARCINI .

Inscrieri privind dezmembramintele dreptului de proprietate, drepturi reale de garanţie şi sarcini	Referinţe
NU SUNT	

Neutilizabil în circuitul civil

Anexa Nr. 1 La Partea I

Teren

Nr cadastral	Suprafaţa (mp)*	Observaţii / Referinţe
	5.000	

* Suprafaţa este determinată in planul de proiecţie Stereo 70.

DETALII LINIARE IMOBIL

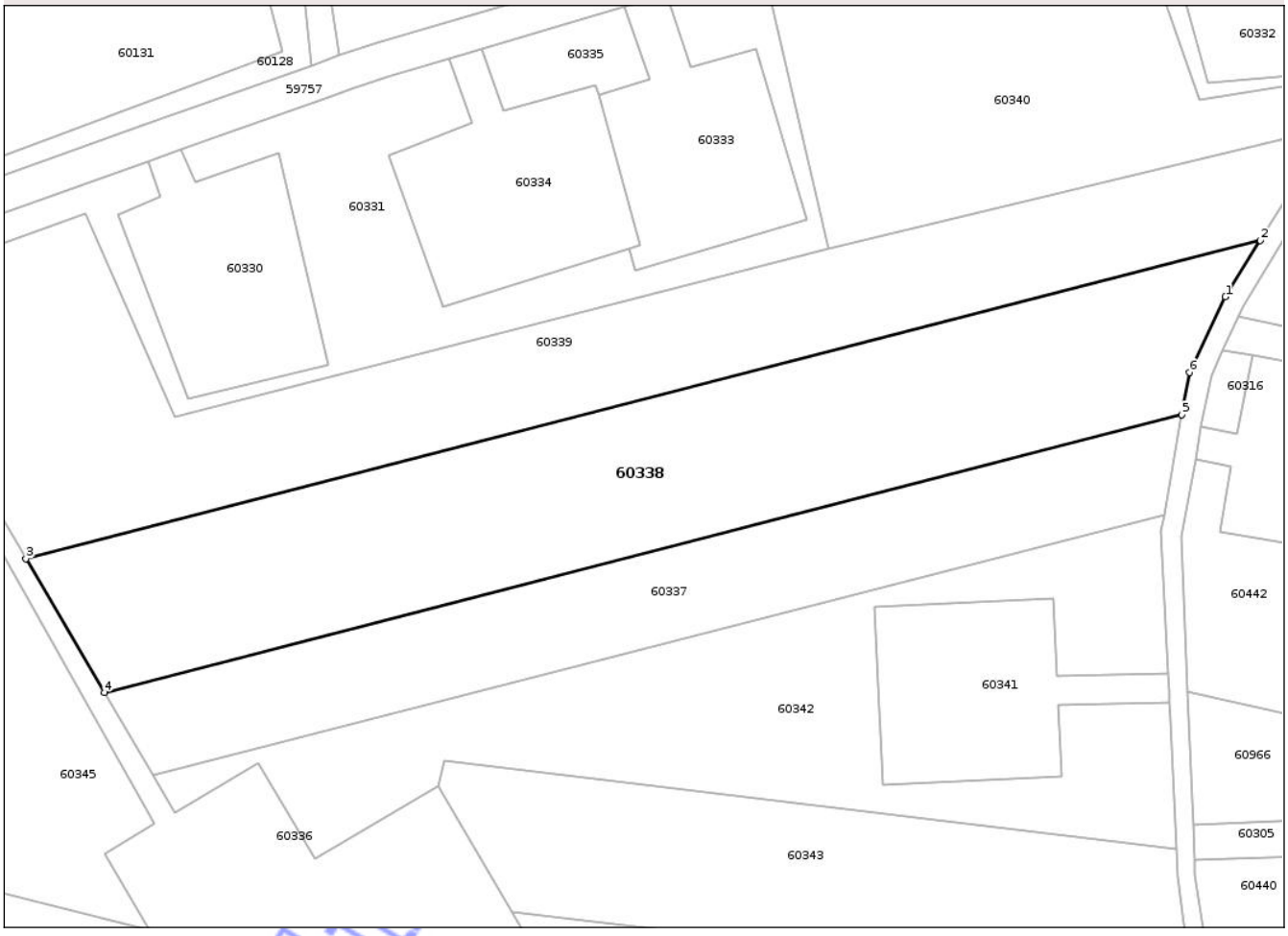

Date referitoare la teren

Crt	Categorie folosinţă	Intra vilan	Suprafaţa (mp)	Tarla	Parcelă	Nr. topo	Observaţii / Referinţe
1	arabil	NU	5.000	84/3	1	-	identic cu tarla 84/4

Lungime Segmente
1) Valorile lungimilor segmentelor sunt obţinute din proiecţie în plan.

Punct început	X / Y	Punct sfârşit	X / Y	Lungime segment (** (m)
1	546.118,931 310.137,554	2	546.124,787 310.147,03	11.139
2	546.124,787 310.147,03	3	545.917,171 310.093,562	214.39
3	545.917,171 310.093,562	4	545.930,364 310.071,055	26.089
4	545.930,364 310.071,055	5	546.111,604 310.117,729	187.153
5	546.111,604 310.117,729	6	546.112,882 310.124,842	7.227

Document care conţine date cu caracter personal, protejat de prevederile Regulamentului (UE) nr. 679/2016 şi Legii 190/2018

Punct început	X / Y	Punct sfârşit	X / Y	Lungime segment (** (m)
6	546.112,882 310.124,842	1	546.118,931 310.137,554	14.078

** Lungimile segmentelor sunt determinate în planul de proiecţie Stereo 70 şi sunt rotunjite la 1 milimetru.
*** Distanţa dintre puncte este formată din segmente cumulate ce sunt mai mici decât valoarea 1 milimetru.

Neutilizabil in circuitul civil

DATE DESPRE IMOBILUL NR. 60339

Oficiul de Cadastru şi Publicitate Imobiliară TELEORMAN
Biroul de Cadastru şi Publicitate Imobiliară Videle

A. Partea I. Descrierea imobilului

TEREN Extravilan

Adresa: Jud. Teleorman

Nr. Crt	Nr cadastral Nr. topografic	Suprafaţa* (mp)	Observaţii / Referinţe
A1		5.000	Sector cadastral:15 Teren neimprejmuit;

B. Partea II. Proprietari şi acte

Inscrieri privitoare la dreptul de proprietate şi alte drepturi reale		Referinţe
/		
Act Administrativ nr. 903056, din 28/11/2002 emis de CJSDPAT TELEORMAN;		
B1	Intabulare, drept de PROPRIETATE, Legea 18/1991, dobandit prin Reconstituire, cota actuala 1/1, cota initiala 1/1	A1
	1) **IORDACHE D. GHEORGHE**	

C. Partea III. SARCINI .

Inscrieri privind dezmembramintele dreptului de proprietate, drepturi reale de garanţie şi sarcini	Referinţe
NU SUNT	

Neutilizabil în circuitul civil

Anexa Nr. 1 La Partea I

Teren

Nr cadastral	Suprafaţa (mp)*	Observaţii / Referinţe
	5.000	

* Suprafaţa este determinată in planul de proiecţie Stereo 70.

DETALII LINIARE IMOBIL

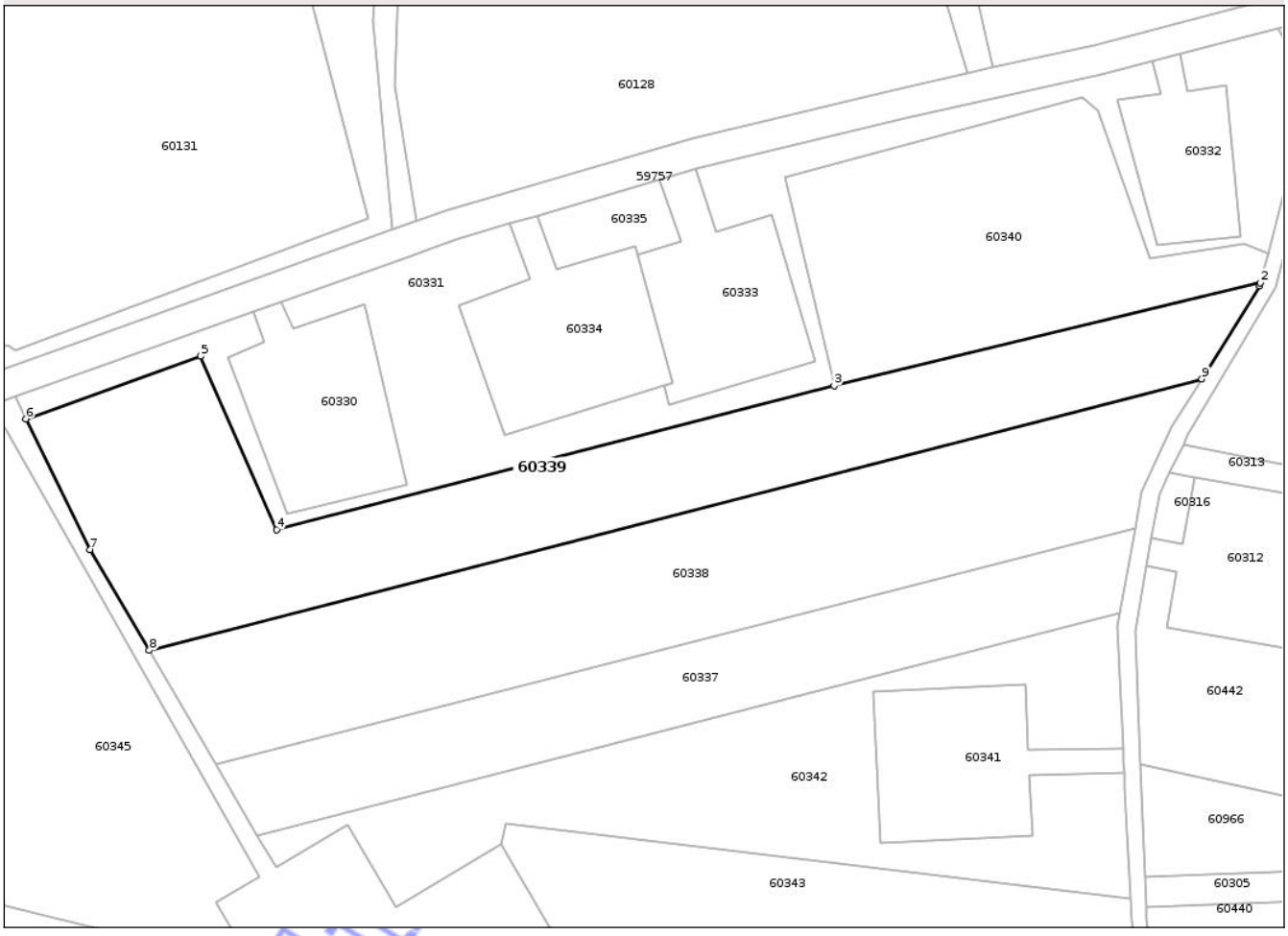

Date referitoare la teren

Crt	Categorie folosinţă	Intra vilan	Suprafaţa (mp)	Tarla	Parcelă	Nr. topo	Observaţii / Referinţe
1	arabil	NU	5.000	84/3	789/42	-	identic cu tarla 84

Lungime Segmente
1) Valorile lungimilor segmentelor sunt obţinute din proiecţie în plan.

Punct început	X / Y	Punct sfârşit	X / Y	Lungime segment (** (m)
1	546.136,139 310.165,399	2	546.136,298 310.165,989	0.611
2	546.136,298 310.165,989	3	546.052,228 310.145,665	86.492
3	546.052,228 310.145,665	4	545.942,274 310.117,367	113.537
4	545.942,274 310.117,367	5	545.927,27 310.151,531	37.314
5	545.927,27 310.151,531	6	545.892,839 310.139,154	36.588

Document care conţine date cu caracter personal, protejat de prevederile Regulamentului (UE) nr. 679/2016 şi Legii 190/2018

Punct început	X / Y	Punct sfârşit	X / Y	Lungime segment (** (m)
6	545.892,839 310.139,154	7	545.905,531 310.113,421	28.693
7	545.905,531 310.113,421	8	545.917,171 310.093,562	23.019
8	545.917,171 310.093,562	9	546.124,787 310.147,03	214.39
9	546.124,787 310.147,03	1	546.136,139 310.165,399	21.594

**** Lungimile segmentelor sunt determinate în planul de proiecţie Stereo 70 şi sunt rotunjite la 1 milimetru.**
***** Distanţa dintre puncte este formată din segmente cumulate ce sunt mai mici decât valoarea 1 milimetru.**

Neutilizabil in circuitul civil

DATE DESPRE IMOBILUL NR. 60340

Oficiul de Cadastru şi Publicitate Imobiliară TELEORMAN
Biroul de Cadastru şi Publicitate Imobiliară Videle

A. Partea I. Descrierea imobilului

TEREN Extravilan

Adresa: Jud. Teleorman

Nr. Crt	Nr cadastral Nr. topografic	Suprafaţa* (mp)	Observaţii / Referinţe
A1		2.978	Sector cadastral:15 Teren neimprejmuit;

B. Partea II. Proprietari şi acte

Inscrieri privitoare la dreptul de proprietate şi alte drepturi reale		Referinţe
/		
Act Administrativ nr. 23306, din 04/12/2024 emis de PRIMĂRIA ORAȘULUI VIDELE;		
B1	Inscrierea posesiei, drept de PROPRIETATE, dobandit prin Lege, cota actuala 1/1, cota initiala 1/1	A1
	1) **NEIDENTIFICAT NEIDENTIFICAT**	
Act Normativ nr. 7, din 13/03/1996 emis de PARLAMENTUL ROMÂNIEI (art. 13);		
B2	Se noteaza mentiunea de proprietar neidentificat, rezerva la dispozitia comisiei locale de fond funciar	A1

C. Partea III. SARCINI .

Inscrieri privind dezmembramintele dreptului de proprietate, drepturi reale de garanţie şi sarcini	Referinţe
NU SUNT	

Neutilizabil în circuitul civil

Anexa Nr. 1 La Partea I

Teren

Nr cadastral	Suprafaţa (mp)*	Observaţii / Referinţe
	2.978	

* Suprafaţa este determinată in planul de proiecţie Stereo 70.

DETALII LINIARE IMOBIL

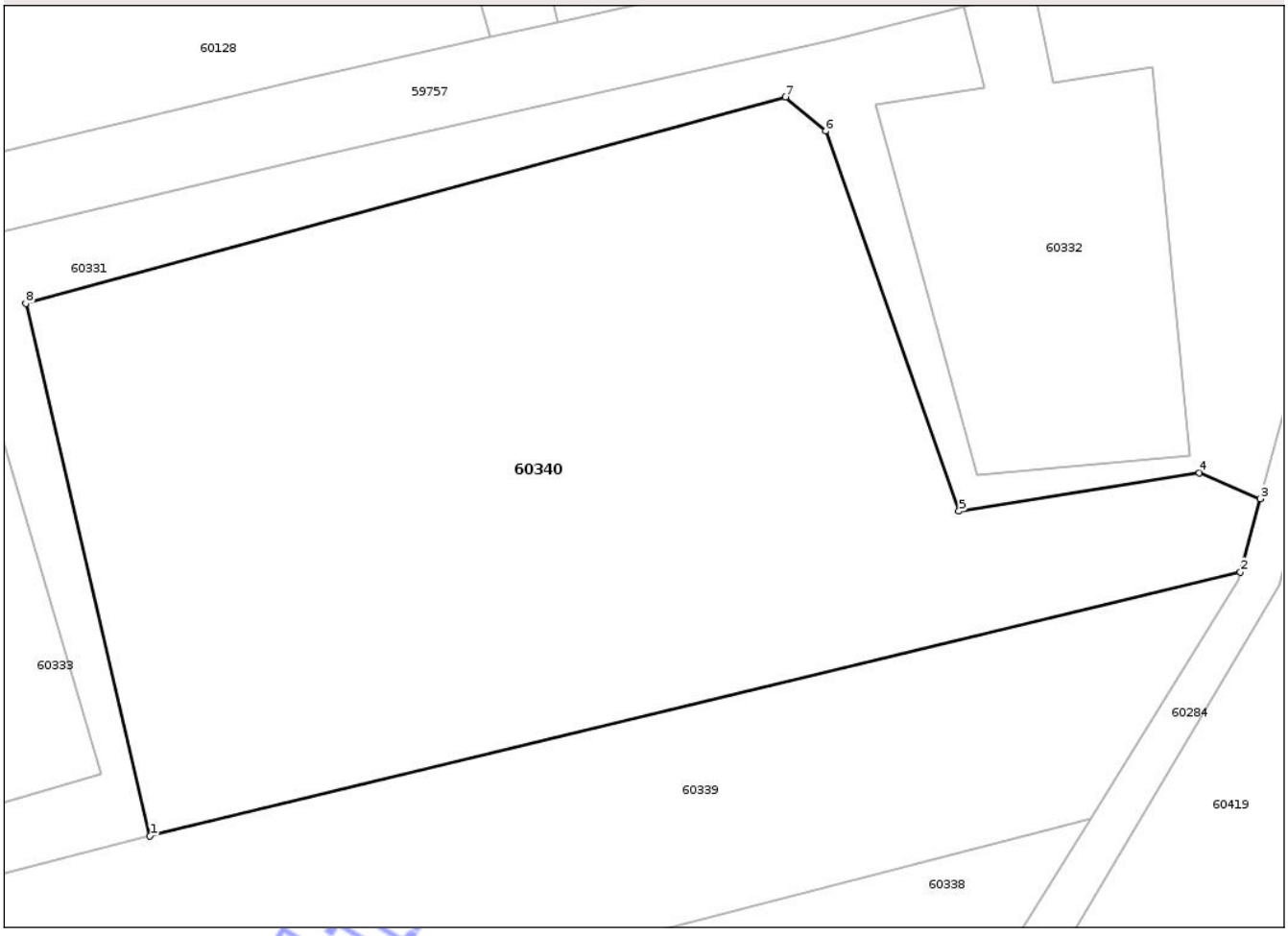

Date referitoare la teren

Crt	Categorie folosinţă	Intra vilan	Suprafaţa (mp)	Tarla	Parcelă	Nr. topo	Observaţii / Referinţe
1	arabil	NU	2.978	84/3	789/42/1	-	

Lungime Segmente
1) Valorile lungimilor segmentelor sunt obţinute din proiecţie în plan.

Punct început	X / Y	Punct sfârşit	X / Y	Lungime segment (** (m)
1	546.052,228 310.145,665	2	546.136,298 310.165,989	86.492
2	546.136,298 310.165,989	3	546.137,827 310.171,646	5.86
3	546.137,827 310.171,646	4	546.133,13 310.173,63	5.099
4	546.133,13 310.173,63	5	546.114,602 310.170,677	18.762
5	546.114,602 310.170,677	6	546.104,326 310.199,941	31.016

Document care conţine date cu caracter personal, protejat de prevederile Regulamentului (UE) nr. 679/2016 şi Legii 190/2018

Punct început	X / Y	Punct sfârşit	X / Y	Lungime segment (** (m)
6	546.104,326 310.199,941	7	546.101,235 310.202,576	4.062
7	546.101,235 310.202,576	8	546.042,667 310.186,674	60.688
8	546.042,667 310.186,674	1	546.052,228 310.145,665	42.109

** Lungimile segmentelor sunt determinate în planul de proiecţie Stereo 70 şi sunt rotunjite la 1 milimetru.
*** Distanţa dintre puncte este formată din segmente cumulate ce sunt mai mici decât valoarea 1 milimetru.

Neutilizabil in circuitul civil

DATE DESPRE IMOBILUL NR. 60341

Oficiul de Cadastru şi Publicitate Imobiliară TELEORMAN
Biroul de Cadastru şi Publicitate Imobiliară Videle

A. Partea I. Descrierea imobilului

Nr. CF vechi:940
Nr. cadastral vechi:1352

TEREN Extravilan

Adresa: Jud. Teleorman

Nr. Crt	Nr cadastral Nr. topografic	Suprafaţa* (mp)	Observaţii / Referinţe
A1	22791	992	Sector cadastral:15 Teren neimprejmuit; Sonda 3311 Videle Vest

B. Partea II. Proprietari şi acte

Inscrieri privitoare la dreptul de proprietate şi alte drepturi reale		Referinţe
468 / 30/08/2004		
Act Administrativ nr. 8170, din 24/02/2003 emis de MINISTERUL INDUSTRIEI SI RESURSELOR;		
B1	Intabulare, drept de PROPRIETATE, dobandit prin Lege, cota actuala 1/1, cota initiala 1/1	A1
	1) **SC OMV PETROM SA**, CIF:1590082	
	OBSERVATII: (provenita din conversia CF 940)	

C. Partea III. SARCINI .

Inscrieri privind dezmembramintele dreptului de proprietate, drepturi reale de garanţie şi sarcini	Referinţe
NU SUNT	

Neutilizabil în circuitul civil

Anexa Nr. 1 La Partea I

Teren

Nr cadastral	Suprafaţa (mp)*	Observaţii / Referinţe
22791	992	Sonda 3311 Videle Vest

* Suprafaţa este determinată in planul de proiecţie Stereo 70.

DETALII LINIARE IMOBIL

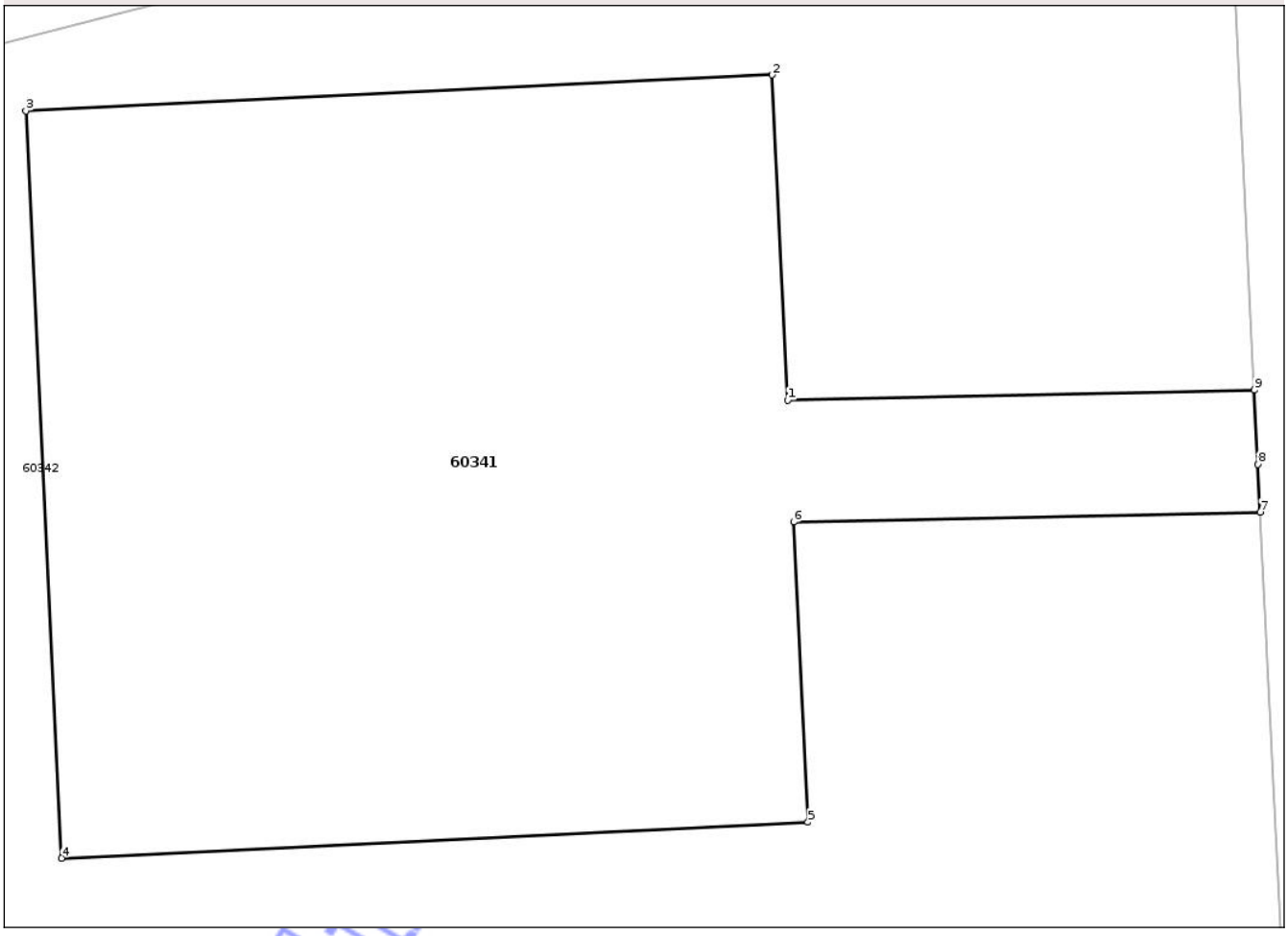

Date referitoare la teren

Crt	Categorie folosinţă	Intra vilan	Suprafaţa (mp)	Tarla	Parcelă	Nr. topo	Observaţii / Referinţe
1	curti constructii	NU	900	84/3	792/1	-	identic cu tarla 84
2	drum	NU	92	84/3	792/1	-	identic cu tarla 84

Lungime Segmente
1) Valorile lungimilor segmentelor sunt obţinute din proiecţie în plan.

Punct început	X / Y	Punct sfârşit	X / Y	Lungime segment (** (m)
1	546.090,534 310.073,884	2	546.089,908 310.086,926	13.057
2	546.089,908 310.086,926	3	546.059,943 310.085,49	29.999
3	546.059,943 310.085,49	4	546.061,379 310.055,524	30.0
4	546.061,379 310.055,524	5	546.091,345 310.056,96	30.0

Document care conţine date cu caracter personal, protejat de prevederile Regulamentului (UE) nr. 679/2016 şi Legii 190/2018

Punct început	X / Y	Punct sfârşit	X / Y	Lungime segment (** (m)
5	546.091,345 310.056,96	6	546.090,768 310.068,995	12.049
6	546.090,768 310.068,995	7	546.109,504 310.069,396	18.74
7	546.109,504 310.069,396	8	546.109,412 310.071,311	1.917
8	546.109,412 310.071,311	9	546.109,27 310.074,286	2.978
9	546.109,27 310.074,286	1	546.090,534 310.073,884	18.74

**** Lungimile segmentelor sunt determinate în planul de proiecţie Stereo 70 şi sunt rotunjite la 1 milimetru.**
***** Distanţa dintre puncte este formată din segmente cumulate ce sunt mai mici decât valoarea 1 milimetru.**

Neutilizabil in circuitul civil

DATE DESPRE IMOBILUL NR. 60342

Oficiul de Cadastru şi Publicitate Imobiliară TELEORMAN
Biroul de Cadastru şi Publicitate Imobiliară Videle

A. Partea I. Descrierea imobilului

TEREN Extravilan

Adresa: Jud. Teleorman

Nr. Crt	Nr cadastral Nr. topografic	Suprafaţa* (mp)	Observaţii / Referinţe
A1		3.635	Sector cadastral:15 Teren neimprejmuit;

B. Partea II. Proprietari şi acte

Inscrieri privitoare la dreptul de proprietate şi alte drepturi reale		Referinţe
/		
Act Administrativ nr. 23306, din 04/12/2024 emis de PRIMĂRIA ORAȘULUI VIDELE;		
B1	Inscrierea posesiei, drept de PROPRIETATE, dobandit prin Lege, cota actuala 1/1, cota initiala 1/1	A1
	1) **NEIDENTIFICAT NEIDENTIFICAT**	
Act Normativ nr. 7, din 13/03/1996 emis de PARLAMENTUL ROMÂNIEI (art. 13);		
B2	Se noteaza mentiunea de proprietar neidentificat, rezerva la dispozitia comisiei locale de fond funciar	A1

C. Partea III. SARCINI .

Inscrieri privind dezmembramintele dreptului de proprietate, drepturi reale de garanţie şi sarcini	Referinţe
NU SUNT	

Neutilizabil în circuitul civil

Anexa Nr. 1 La Partea I

Teren

Nr cadastral	Suprafaţa (mp)*	Observaţii / Referinţe
	3.635	

* Suprafaţa este determinată in planul de proiecţie Stereo 70.

DETALII LINIARE IMOBIL

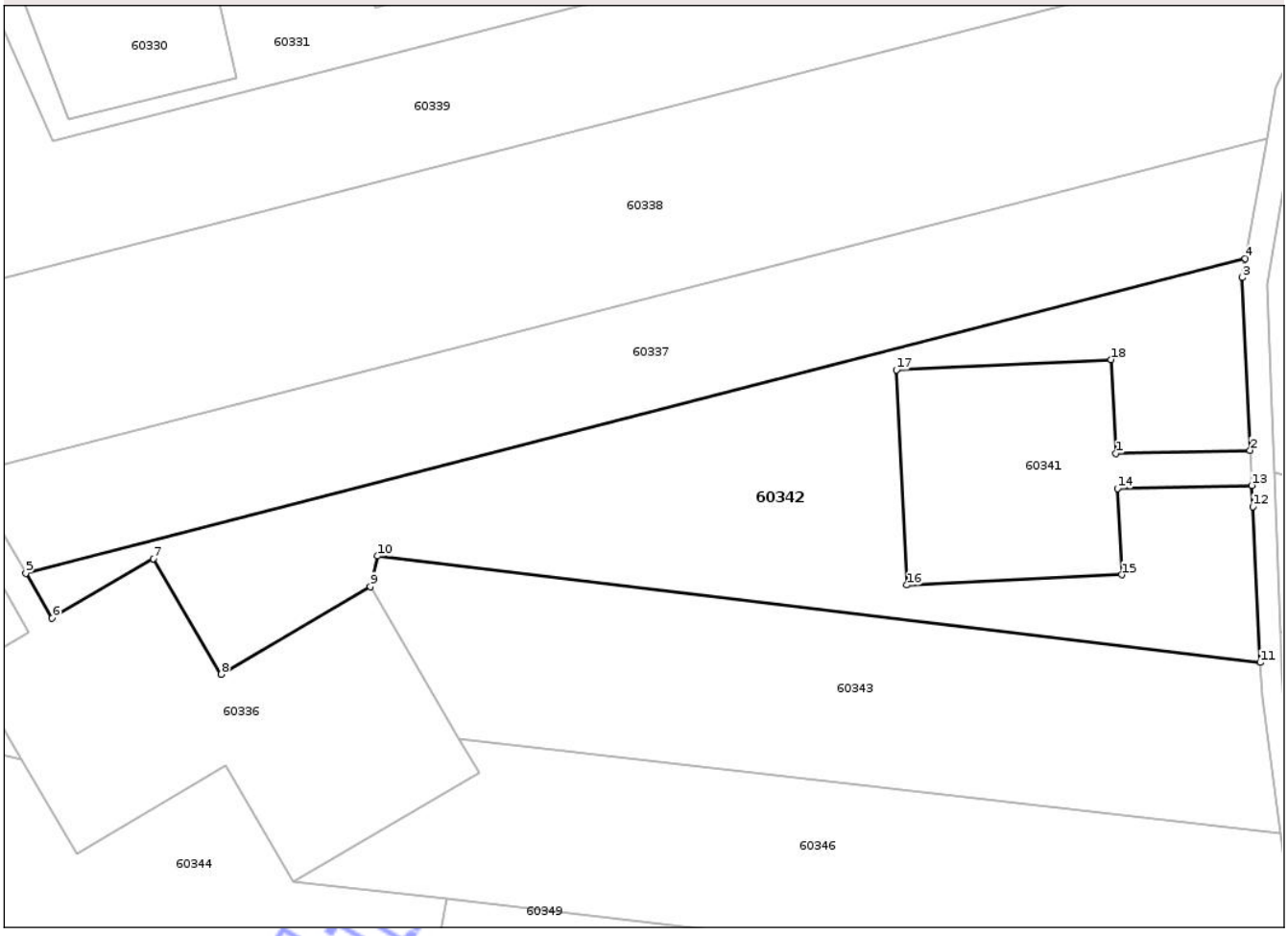

Date referitoare la teren

Crt	Categorie folosinţă	Intra vilan	Suprafaţa (mp)	Tarla	Parcelă	Nr. topo	Observaţii / Referinţe
1	arabil	NU	3.635	84/3	789/29/1	-	

Lungime Segmente
1) Valorile lungimilor segmentelor sunt obţinute din proiecţie în plan.

Punct început	X / Y	Punct sfârşit	X / Y	Lungime segment (** (m)
1	546.090,534 310.073,884	2	546.109,27 310.074,286	18.74
2	546.109,27 310.074,286	3	546.108,118 310.098,336	24.078
3	546.108,118 310.098,336	4	546.108,593 310.100,981	2.687
4	546.108,593 310.100,981	5	545.938,499 310.057,176	175.644
5	545.938,499 310.057,176	6	545.942,16 310.050,93	7.24

Document care conţine date cu caracter personal, protejat de prevederile Regulamentului (UE) nr. 679/2016 şi Legii 190/2018

Punct început	X / Y	Punct sfârşit	X / Y	Lungime segment (** (m)
6	545.942,16 310.050,93	7	545.956,27 310.059,21	16.36
7	545.956,27 310.059,21	8	545.965,73 310.043,08	18.699
8	545.965,73 310.043,08	9	545.986,58 310.055,3	24.167
9	545.986,58 310.055,3	10	545.987,587 310.059,555	4.373
10	545.987,587 310.059,555	11	546.110,687 310.044,72	123.991
11	546.110,687 310.044,72	12	546.109,647 310.066,421	21.726
12	546.109,647 310.066,421	13	546.109,504 310.069,396	2.978
13	546.109,504 310.069,396	14	546.090,768 310.068,995	18.74
14	546.090,768 310.068,995	15	546.091,345 310.056,96	12.049
15	546.091,345 310.056,96	16	546.061,379 310.055,524	30.0
16	546.061,379 310.055,524	17	546.059,943 310.085,49	30.0
17	546.059,943 310.085,49	18	546.089,908 310.086,926	29.999
18	546.089,908 310.086,926	1	546.090,534 310.073,884	13.057

**** Lungimile segmentelor sunt determinate în planul de proiecţie Stereo 70 şi sunt rotunjite la 1 milimetru.**
***** Distanţa dintre puncte este formată din segmente cumulate ce sunt mai mici decât valoarea 1 milimetru.**

Neutilizabil în circuitul civil

DATE DESPRE IMOBILUL NR. 60343

Oficiul de Cadastru şi Publicitate Imobiliară TELEORMAN
Biroul de Cadastru şi Publicitate Imobiliară Videle

A. Partea I. Descrierea imobilului

TEREN Extravilan

Adresa: Jud. Teleorman

Nr. Crt	Nr cadastral Nr. topografic	Suprafaţa* (mp)	Observaţii / Referinţe
A1	27438	2.856	Sector cadastral:15 Teren neimprejmuit;

B. Partea II. Proprietari şi acte

Inscrieri privitoare la dreptul de proprietate şi alte drepturi reale		Referinţe
29013 / 03/07/2023		
Act Notarial nr. 1145, din 08/10/2013 emis de BNP IULIA MARINESCU (Contract de vanzare-cumparare aut. nr);		
B1	Intabulare, drept de PROPRIETATEcu titlu de cumparare, bun comun, dobandit prin Conventie, cota actuala 1/1, cota initiala 1/1	A1
	1) **NEGRU CRISTIAN** 2) **NEGRU MARIA**	

C. Partea III. SARCINI .

Inscrieri privind dezmembramintele dreptului de proprietate, drepturi reale de garanţie şi sarcini	Referinţe
NU SUNT	

Neutilizabil în circuitul civil

Anexa Nr. 1 La Partea I

Teren

Nr cadastral	Suprafaţa (mp)*	Observaţii / Referinţe
27438	2.856	

* Suprafaţa este determinată in planul de proiecţie Stereo 70.

DETALII LINIARE IMOBIL

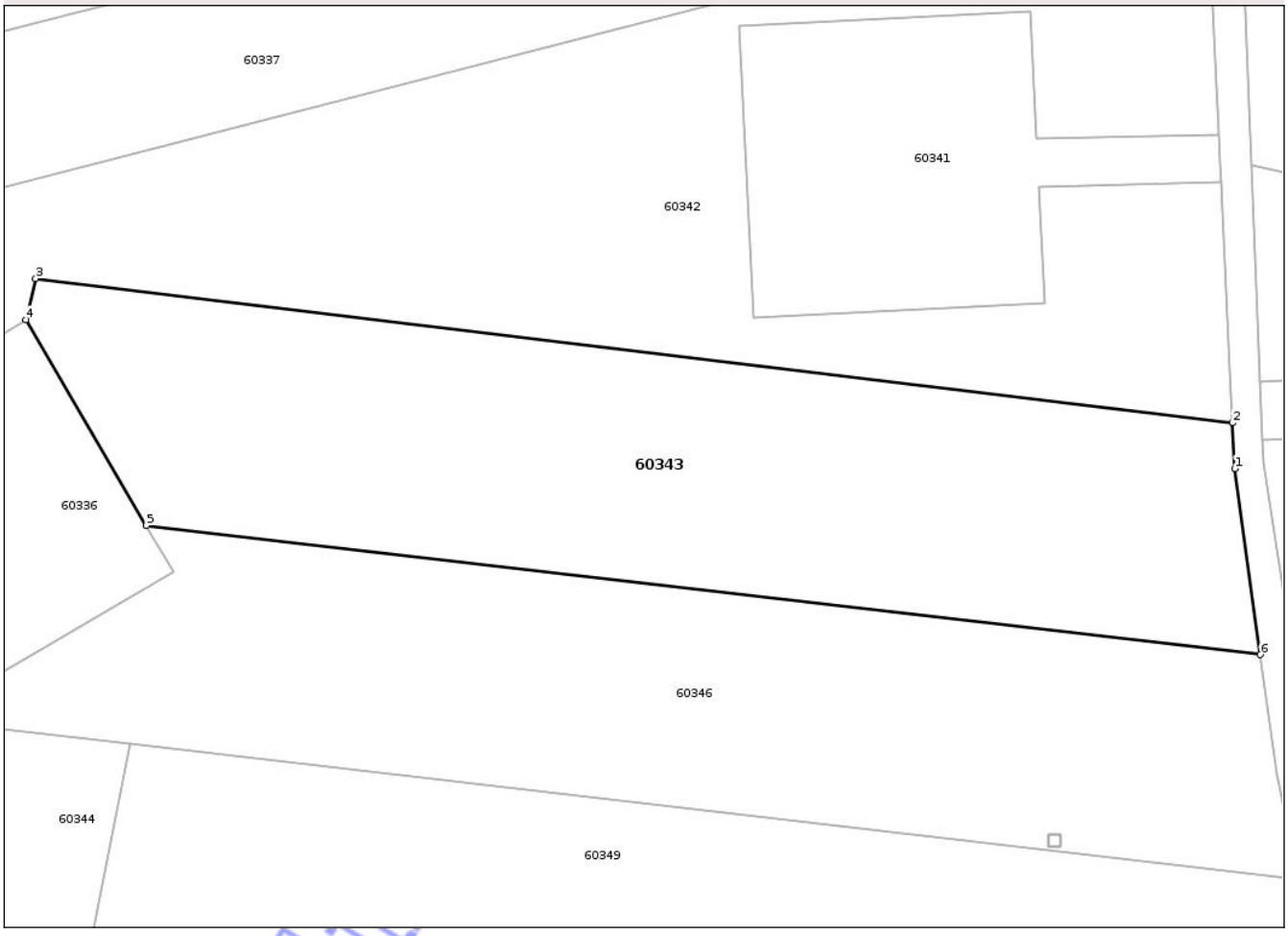

Date referitoare la teren

Crt	Categorie folosinţă	Intra vilan	Suprafaţa (mp)	Tarla	Parcelă	Nr. topo	Observaţii / Referinţe
1	arabil	NU	2.856	84/3	789/29	-	identic cu tarla 84

Lungime Segmente
1) Valorile lungimilor segmentelor sunt obţinute din proiecţie în plan.

Punct început	X / Y	Punct sfârşit	X / Y	Lungime segment (** (m)
1	546.110,912 310.040,018	2	546.110,687 310.044,72	4.707
2	546.110,687 310.044,72	3	545.987,587 310.059,555	123.991
3	545.987,587 310.059,555	4	545.986,58 310.055,3	4.373
4	545.986,58 310.055,3	5	545.998,963 310.034,175	24.487
5	545.998,963 310.034,175	6	546.113,531 310.020,906	115.334

Document care conţine date cu caracter personal, protejat de prevederile Regulamentului (UE) nr. 679/2016 şi Legii 190/2018

Punct început	X / Y	Punct sfârşit	X / Y	Lungime segment (** (m)
6	546.113,531 310.020,906	1	546.110,912 310.040,018	19.291

** Lungimile segmentelor sunt determinate în planul de proiecţie Stereo 70 şi sunt rotunjite la 1 milimetru.
*** Distanţa dintre puncte este formată din segmente cumulate ce sunt mai mici decât valoarea 1 milimetru.

Neutilizabil in circuitul civil

DATE DESPRE IMOBILUL NR. 60344

Oficiul de Cadastru şi Publicitate Imobiliară TELEORMAN
Biroul de Cadastru şi Publicitate Imobiliară Videle

A. Partea I. Descrierea imobilului

TEREN Extravilan

Adresa: Jud. Teleorman

Nr. Crt	Nr cadastral Nr. topografic	Suprafaţa* (mp)	Observaţii / Referinţe
A1		7.500	Sector cadastral:15 Teren neimprejmuit;

B. Partea II. Proprietari şi acte

Inscrieri privitoare la dreptul de proprietate şi alte drepturi reale		Referinţe
/		
Act Administrativ nr. 09-02087, din 19/02/1996 emis de CJSDPAT TELEORMAN;		
B1	Intabulare, drept de PROPRIETATE, Legea 18/1991, dobandit prin Reconstituire, cota actuala 1/1, cota initiala 1/1	A1
	1) **IVAN ION**	

C. Partea III. SARCINI .

Inscrieri privind dezmembramintele dreptului de proprietate, drepturi reale de garanţie şi sarcini	Referinţe
NU SUNT	

Neutilizabil în circuitul civil

Anexa Nr. 1 La Partea I

Teren

Nr cadastral	Suprafaţa (mp)*	Observaţii / Referinţe
	7.500	

* Suprafaţa este determinată in planul de proiecţie Stereo 70.

DETALII LINIARE IMOBIL

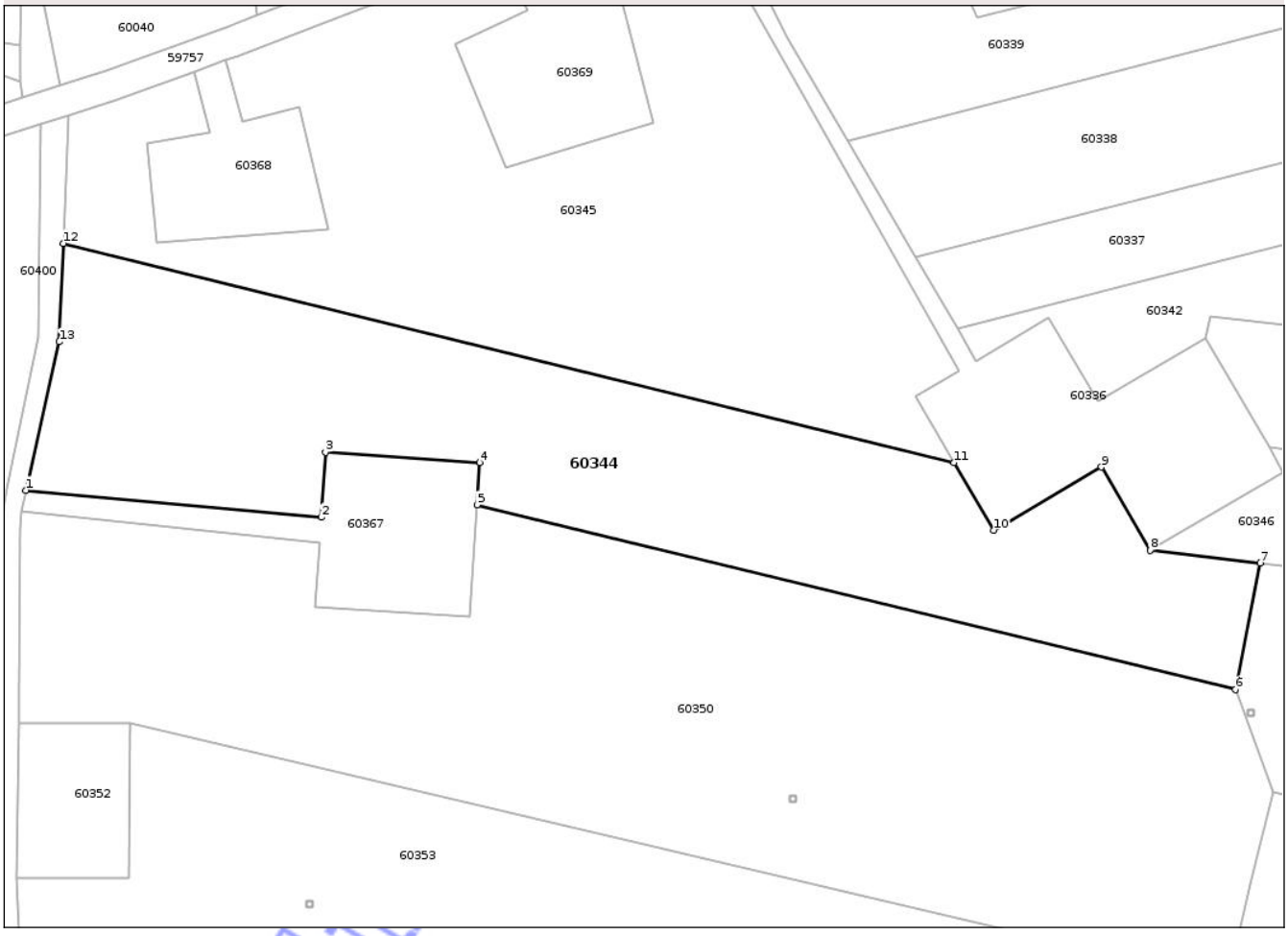

Date referitoare la teren

Crt	Categorie folosinţă	Intra vilan	Suprafaţa (mp)	Tarla	Parcelă	Nr. topo	Observaţii / Referinţe
1	arabil	NU	7.500	84/3	2/1	-	identic cu tarla 84, parcela 2

Lungime Segmente

1) Valorile lungimilor segmentelor sunt obţinute din proiecţie în plan.

Punct început	X / Y	Punct sfârşit	X / Y	Lungime segment (** (m)
1	545.757,845 310.025,891	2	545.815,1 310.020,649	57.494
2	545.815,1 310.020,649	3	545.815,953 310.033,282	12.662
3	545.815,953 310.033,282	4	545.845,886 310.031,26	30.001
4	545.845,886 310.031,26	5	545.845,332 310.023,061	8.218
5	545.845,332 310.023,061	6	545.992,445 309.987,27	151.404

Document care conţine date cu caracter personal, protejat de prevederile Regulamentului (UE) nr. 679/2016 şi Legii 190/2018

Punct început	X / Y	Punct sfârşit	X / Y	Lungime segment (** (m)
6	545.992,445 309.987,27	7	545.997,245 310.011,774	24.97
7	545.997,245 310.011,774	8	545.975,87 310.014,25	21.518
8	545.975,87 310.014,25	9	545.966,41 310.030,38	18.699
9	545.966,41 310.030,38	10	545.945,57 310.018,15	24.164
10	545.945,57 310.018,15	11	545.937,881 310.031,258	15.197
11	545.937,881 310.031,258	12	545.765,109 310.073,701	177.909
12	545.765,109 310.073,701	13	545.764,298 310.054,665	19.053
13	545.764,298 310.054,665	1	545.757,845 310.025,891	29.489

**** Lungimile segmentelor sunt determinate în planul de proiecţie Stereo 70 şi sunt rotunjite la 1 milimetru.**
***** Distanţa dintre puncte este formată din segmente cumulate ce sunt mai mici decât valoarea 1 milimetru.**

Neutilizabil in circuitul civil

DATE DESPRE IMOBILUL NR. 60345

Oficiul de Cadastru şi Publicitate Imobiliară TELEORMAN
Biroul de Cadastru şi Publicitate Imobiliară Videle

A. Partea I. Descrierea imobilului

TEREN Extravilan

Adresa: Jud. Teleorman

Nr. Crt	Nr cadastral Nr. topografic	Suprafaţa* (mp)	Observaţii / Referinţe
A1		8.642	Sector cadastral:15 Teren neimprejmuit;

B. Partea II. Proprietari şi acte

Inscrieri privitoare la dreptul de proprietate şi alte drepturi reale		Referinţe
/		
Act Administrativ nr. 09-00097, din 01/01/1995 emis de CJSDPAT TELEORMAN;		
B1	Intabulare, drept de PROPRIETATE, Legea 18/1991, dobandit prin Reconstituire, cota actuala 1/1, cota initiala 1/1	A1
	1) **BRATU IOANA**	

C. Partea III. SARCINI .

Inscrieri privind dezmembramintele dreptului de proprietate, drepturi reale de garanţie şi sarcini	Referinţe
NU SUNT	

Neutilizabil în circuitul civil

Anexa Nr. 1 La Partea I

Teren

Nr cadastral	Suprafaţa (mp)*	Observaţii / Referinţe
	8.642	

* Suprafaţa este determinată in planul de proiecţie Stereo 70.

DETALII LINIARE IMOBIL

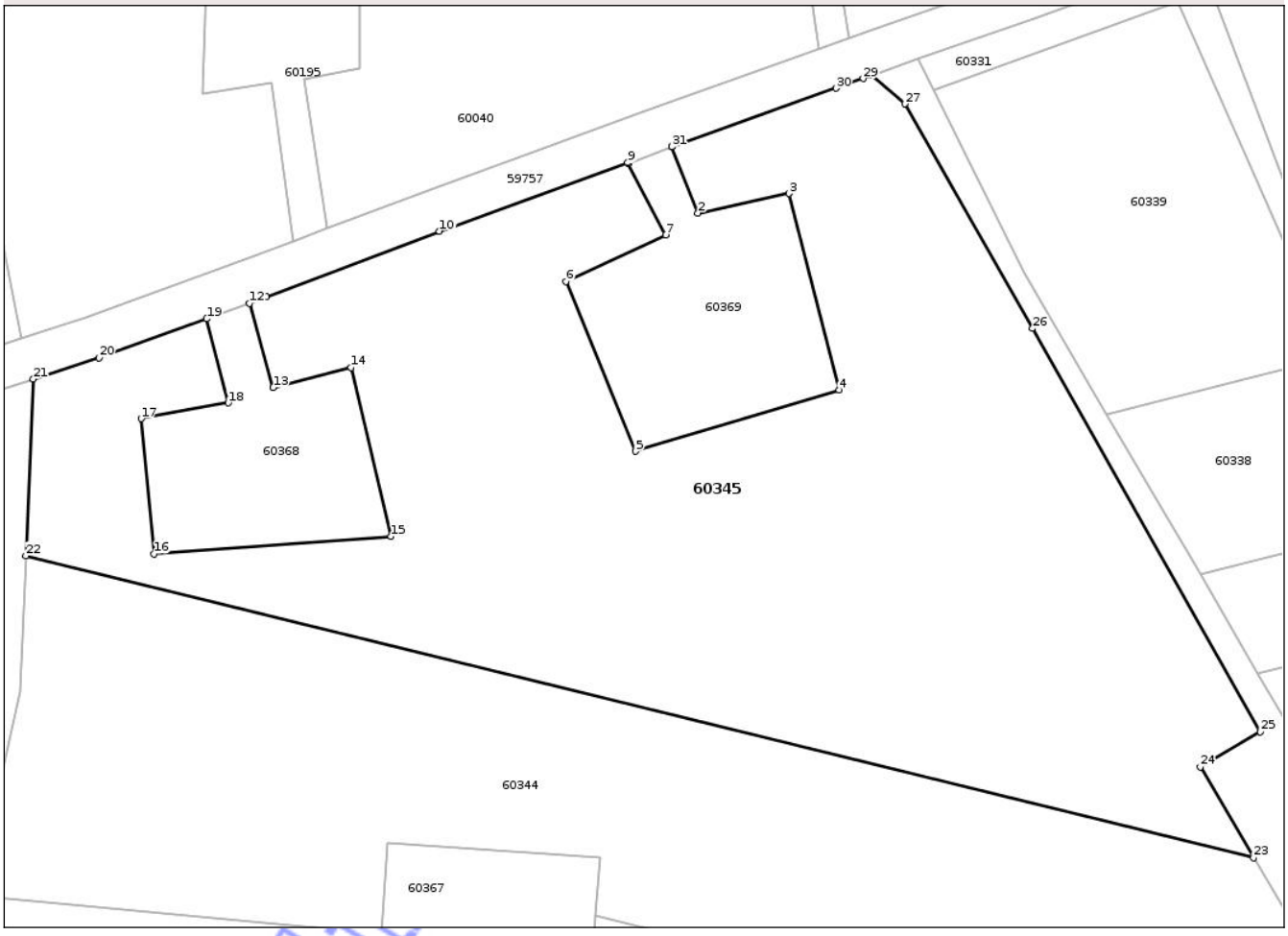

Date referitoare la teren

Crt	Categorie folosinţă	Intra vilan	Suprafaţa (mp)	Tarla	Parcelă	Nr. topo	Observaţii / Referinţe
1	arabil	NU	8.642	84/3	1	-	identic cu tarla 84

Lungime Segmente

1) Valorile lungimilor segmentelor sunt obţinute din proiecţie în plan.

Punct început	X / Y	Punct sfârşit	X / Y	Lungime segment (** (m)
1	545.856,028 310.131,188	2	545.859,675 310.121,86	10.016
3	545.872,506 310.124,612	4	545.879,57 310.096,974	28.526
5	545.850,873 310.088,398	6	545.841,098 310.112,27	25.796
7	545.855,139 310.118,807	8	545.849,876 310.128,812	11.305
9	545.849,803 310.128,951	10	545.823,304 310.119,317	28.196

Punct început	X / Y	Punct sfârşit	X / Y	Lungime segment (** (m)
2	545.859,675 310.121,86	3	545.872,506 310.124,612	13.123
4	545.879,57 310.096,974	5	545.850,873 310.088,398	29.951
6	545.841,098 310.112,27	7	545.855,139 310.118,807	15.488
8	545.849,876 310.128,812	9	545.849,803 310.128,951	0.157
10	545.823,304 310.119,317	11	545.798,933 310.110,077	26.064

Document care conţine date cu caracter personal, protejat de prevederile Regulamentului (UE) nr. 679/2016 şi Legii 190/2018

Punct început	X / Y	Punct sfârşit	X / Y	Lungime segment (** (m)
11	545.798,933 310.110,077	12	545.796,562 310.109,214	2.523
13	545.799,918 310.097,35	14	545.810,885 310.100,141	11.317
15	545.816,504 310.076,426	16	545.783,127 310.073,946	33.469
17	545.781,346 310.092,983	18	545.793,592 310.095,184	12.442
19	545.790,562 310.107,028	20	545.775,396 310.101,505	16.14
21	545.766,167 310.098,531	22	545.765,109 310.073,701	24.853
23	545.937,881 310.031,258	24	545.930,39 310.044,03	14.807
25	545.938,82 310.048,98	26	545.906,77 310.105,65	65.105
27	545.888,81 310.137,22	28	545.884,253 310.141,245	6.08
29	545.882,954 310.140,783	30	545.879,112 310.139,415	4.078
31	545.856,025 310.131,196	1	545.856,028 310.131,188	0.009

Punct început	X / Y	Punct sfârşit	X / Y	Lungime segment (** (m)
12	545.796,562 310.109,214	13	545.799,918 310.097,35	12.33
14	545.810,885 310.100,141	15	545.816,504 310.076,426	24.372
16	545.783,127 310.073,946	17	545.781,346 310.092,983	19.12
18	545.793,592 310.095,184	19	545.790,562 310.107,028	12.225
20	545.775,396 310.101,505	21	545.766,167 310.098,531	9.696
22	545.765,109 310.073,701	23	545.937,881 310.031,258	177.909
24	545.930,39 310.044,03	25	545.938,82 310.048,98	9.776
26	545.906,77 310.105,65	27	545.888,81 310.137,22	36.321
28	545.884,253 310.141,245	29	545.882,954 310.140,783	1.379
30	545.879,112 310.139,415	31	545.856,025 310.131,196	24.506

**** Lungimile segmentelor sunt determinate în planul de proiecţie Stereo 70 şi sunt rotunjite la 1 milimetru.**
***** Distanţa dintre puncte este formată din segmente cumulate ce sunt mai mici decât valoarea 1 milimetru.**

Neutilizabil în circuitul civil

DATE DESPRE IMOBILUL NR. 60346

Oficiul de Cadastru şi Publicitate Imobiliară TELEORMAN
Biroul de Cadastru şi Publicitate Imobiliară Videle

A. Partea I. Descrierea imobilului

TEREN Extravilan

Adresa: Jud. Teleorman

Nr. Crt	Nr cadastral Nr. topografic	Suprafaţa* (mp)	Observaţii / Referinţe
A1		2.806	Sector cadastral:15 Teren neimprejmuit;

B. Partea II. Proprietari şi acte

Inscrieri privitoare la dreptul de proprietate şi alte drepturi reale		Referinţe
/		
Act Administrativ nr. 09-01266, din 10/01/1995 emis de CJSDPAT TELEORMAN;		
B1	Intabulare, drept de PROPRIETATE, Legea 18/1991, dobandit prin Reconstituire, cota actuala 1/1, cota initiala 1/1	A1
	1) **BADANOIU TUDORA**	

C. Partea III. SARCINI .

Inscrieri privind dezmembramintele dreptului de proprietate, drepturi reale de garanţie şi sarcini	Referinţe
NU SUNT	

Neutilizabil în circuitul civil

Anexa Nr. 1 La Partea I

Teren

Nr cadastral	Suprafaţa (mp)*	Observaţii / Referinţe
	2.806	

* Suprafaţa este determinată in planul de proiecţie Stereo 70.

DETALII LINIARE IMOBIL



Date referitoare la teren

Crt	Categorie folosinţă	Intra vilan	Suprafaţa (mp)	Tarla	Parcelă	Nr. topo	Observaţii / Referinţe
1	arabil	NU	2.806	84/3	110	-	identic cu tarla 84

Lungime Segmente
1) Valorile lungimilor segmentelor sunt obţinute din proiecţie în plan.

Punct început	X / Y	Punct sfârşit	X / Y	Lungime segment (** (m)
1	546.115,212 310.008,643	2	546.113,531 310.020,906	12.378
2	546.113,531 310.020,906	3	545.998,963 310.034,175	115.334
3	545.998,963 310.034,175	4	546.001,75 310.029,42	5.512
4	546.001,75 310.029,42	5	545.975,87 310.014,25	29.998
5	545.975,87 310.014,25	6	545.997,245 310.011,774	21.518

Document care conţine date cu caracter personal, protejat de prevederile Regulamentului (UE) nr. 679/2016 şi Legii 190/2018

Punct început	X / Y	Punct sfârşit	X / Y	Lungime segment (** (m)
6	545.997,245 310.011,774	7	546.117,508 309.997,845	121.067
7	546.117,508 309.997,845	8	546.115,212 310.008,643	11.039
8	546.115,212 310.008,643	9	546.091,766 310.001,2	24.599
9	546.091,766 310.001,2	10	546.091,766 310.002,4	1.2
10	546.091,766 310.002,4	11	546.092,966 310.002,4	1.2
11	546.092,966 310.002,4	12	546.092,966 310.001,2	1.2
12	546.092,966 310.001,2	1	546.091,766 310.001,2	1.2

**** Lungimile segmentelor sunt determinate în planul de proiecţie Stereo 70 şi sunt rotunjite la 1 milimetru.**
***** Distanţa dintre puncte este formată din segmente cumulate ce sunt mai mici decât valoarea 1 milimetru.**

Neutilizabil in circuitul civil

DATE DESPRE IMOBILUL NR. 60347

Oficiul de Cadastru şi Publicitate Imobiliară TELEORMAN
Biroul de Cadastru şi Publicitate Imobiliară Videle

A. Partea I. Descrierea imobilului

TEREN Extravilan

Adresa: Jud. Teleorman

Nr. Crt	Nr cadastral Nr. topografic	Suprafaţa* (mp)	Observaţii / Referinţe
A1		1	Sector cadastral:15 Teren neimprejmuit;

B. Partea II. Proprietari şi acte

Inscrieri privitoare la dreptul de proprietate şi alte drepturi reale		Referinţe
/		
Act Normativ nr. 123, din 10/07/2012 emis de PARLAMENTUL ROMÂNIEI;		
B1	Intabulare, drept de PROPRIETATE, dobandit prin Lege, cota actuala 1/1, cota initiala 1/1	A1
	1) **STATUL ROMÂN**, CIF:9999999999999	
Act Administrativ nr. 6, din 20/06/2005 emis de MINISTERUL ECONOMIEI ȘI COMERȚULUI;		
B2	Intabulare, drept de CONCESIUNE, dobandit prin Lege, cota actuala 1/1, cota initiala 1/1	A1
	1) **DISTRIBUȚIE ENERGIE OLTENIA S.A.**, CIF:14491102	

C. Partea III. SARCINI .

Inscrieri privind dezmembramintele dreptului de proprietate, drepturi reale de garanţie şi sarcini	Referinţe
NU SUNT	

Neutilizabil în circuitul civil

Anexa Nr. 1 La Partea I

Teren

Nr cadastral	Suprafaţa (mp)*	Observaţii / Referinţe
	1	

* Suprafaţa este determinată in planul de proiecţie Stereo 70.

DETALII LINIARE IMOBIL



Date referitoare la teren

Crt	Categorie folosinţă	Intra vilan	Suprafaţa (mp)	Tarla	Parcelă	Nr. topo	Observaţii / Referinţe
1	curti constructii	NU	1	84/3	110/1	-	

Date referitoare la construcţii

Crt	Număr	Destinaţie construcţie	Supraf. (mp)	Situaţie juridică	Observaţii / Referinţe
A1.1		constructii industriale si edilitare	1	Fara acte	Nr. niveluri:1; S. construita la sol:1 mp; STALP

Lungime Segmente
1) Valorile lungimilor segmentelor sunt obţinute din proiecţie în plan.

Punct început	X / Y	Punct sfârşit	X / Y	Lungime segment (** (m)
1	546.091,766 310.001,2	2	546.092,966 310.001,2	1.2
2	546.092,966 310.001,2	3	546.092,966 310.002,4	1.2
3	546.092,966 310.002,4	4	546.091,766 310.002,4	1.2

Document care conţine date cu caracter personal, protejat de prevederile Regulamentului (UE) nr. 679/2016 şi Legii 190/2018

Punct început	X / Y	Punct sfârşit	X / Y	Lungime segment (** (m)
4	546.091,766 310.002,4	1	546.091,766 310.001,2	1.2

** Lungimile segmentelor sunt determinate în planul de proiecţie Stereo 70 şi sunt rotunjite la 1 milimetru.
*** Distanţa dintre puncte este formată din segmente cumulate ce sunt mai mici decât valoarea 1 milimetru.

Neutilizabil in circuitul civil

DATE DESPRE IMOBILUL NR. 60348

Oficiul de Cadastru şi Publicitate Imobiliară TELEORMAN
Biroul de Cadastru şi Publicitate Imobiliară Videle

A. Partea I. Descrierea imobilului

Nr. CF vechi:940
Nr. cadastral vechi:1553

TEREN Extravilan

Adresa: Jud. Teleorman

Nr. Crt	Nr cadastral Nr. topografic	Suprafaţa* (mp)	Observaţii / Referinţe
A1	22784	1.161	Sector cadastral:15 Teren neimprejmuit; Sonda 3262 Videle Vest

B. Partea II. Proprietari şi acte

Inscrieri privitoare la dreptul de proprietate şi alte drepturi reale		Referinţe
468 / 30/08/2004		
Act Administrativ nr. 8170, din 24/02/2003 emis de MINISTERUL INDUSTRIEI SI RESURSELOR;		
B1	Intabulare, drept de PROPRIETATE, dobandit prin Lege, cota actuala 1/1, cota initiala 1/1	A1
	1) **OMV PETROM SA**, CIF:1590082	
	OBSERVATII: (provenita din conversia CF 940)	

C. Partea III. SARCINI .

Inscrieri privind dezmembramintele dreptului de proprietate, drepturi reale de garanţie şi sarcini	Referinţe
NU SUNT	

Neutilizabil în circuitul civil

Anexa Nr. 1 La Partea I

Teren

Nr cadastral	Suprafaţa (mp)*	Observaţii / Referinţe
22784	1.161	Sonda 3262 Videle Vest

* Suprafaţa este determinată in planul de proiecţie Stereo 70.

DETALII LINIARE IMOBIL

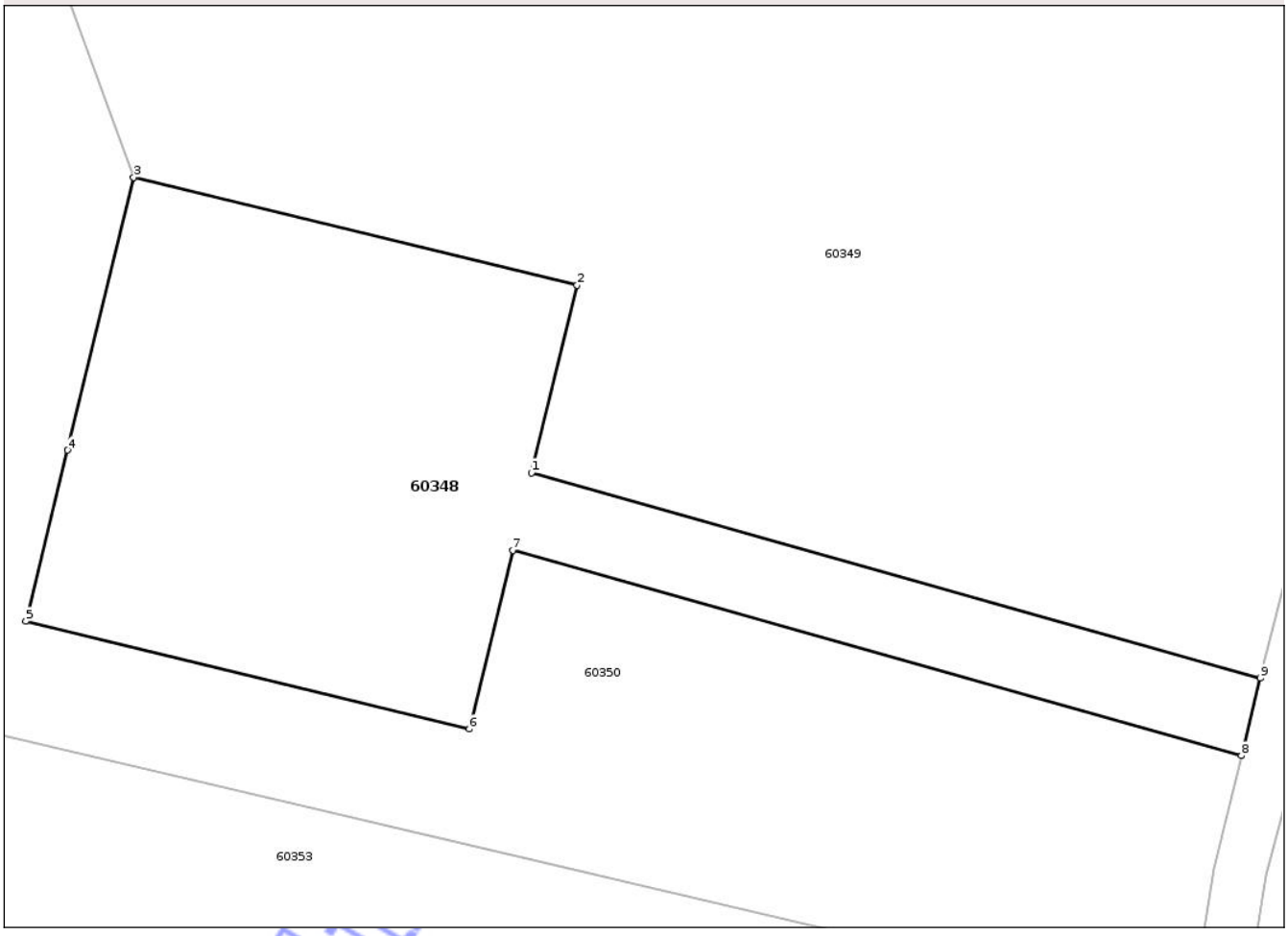

Date referitoare la teren

Crt	Categorie folosinţă	Intra vilan	Suprafaţa (mp)	Tarla	Parcelă	Nr. topo	Observaţii / Referinţe
1	curti constructii	NU	900	84/3	794/3	-	identic cu tarla 84
2	drum	NU	261	84/3	794/3	-	identic cu tarla 84

Lungime Segmente
1) Valorile lungimilor segmentelor sunt obţinute din proiecţie în plan.

Punct început	X / Y	Punct sfârşit	X / Y	Lungime segment (** (m)
1	546.025,902 309.948,012	2	546.028,9 309.960,33	12.678
2	546.028,9 309.960,33	3	545.999,75 309.967,41	29.997
3	545.999,75 309.967,41	4	545.995,392 309.949,493	18.439
4	545.995,392 309.949,493	5	545.992,66 309.938,26	11.56

Document care conţine date cu caracter personal, protejat de prevederile Regulamentului (UE) nr. 679/2016 şi Legii 190/2018

Punct început	X / Y	Punct sfârşit	X / Y	Lungime segment (** (m)
5	545.992,66 309.938,26	6	546.021,81 309.931,18	29.997
6	546.021,81 309.931,18	7	546.024,661 309.942,91	12.071
7	546.024,661 309.942,91	8	546.072,57 309.929,43	49.769
8	546.072,57 309.929,43	9	546.073,81 309.934,53	5.249
9	546.073,81 309.934,53	1	546.025,902 309.948,012	49.769

**** Lungimile segmentelor sunt determinate în planul de proiecţie Stereo 70 şi sunt rotunjite la 1 milimetru.**
***** Distanţa dintre puncte este formată din segmente cumulate ce sunt mai mici decât valoarea 1 milimetru.**

Neutilizabil in circuitul civil

DATE DESPRE IMOBILUL NR. 60349

Oficiul de Cadastru şi Publicitate Imobiliară TELEORMAN
Biroul de Cadastru şi Publicitate Imobiliară Videle

A. Partea I. Descrierea imobilului

TEREN Extravilan

Adresa: Jud. Teleorman

Nr. Crt	Nr cadastral Nr. topografic	Suprafaţa* (mp)	Observaţii / Referinţe
A1		5.536	Sector cadastral:15 Teren neimprejmuit;

B. Partea II. Proprietari şi acte

Inscrieri privitoare la dreptul de proprietate şi alte drepturi reale		Referinţe
/		
Act Administrativ nr. 23306, din 04/12/2024 emis de PRIMĂRIA ORAȘULUI VIDELE;		
B1	Inscrierea posesiei, drept de PROPRIETATE, dobandit prin Lege, cota actuala 1/1, cota initiala 1/1	A1
	1) **NEIDENTIFICAT NEIDENTIFICAT**	
Act Normativ nr. 7, din 13/03/1996 emis de PARLAMENTUL ROMÂNIEI (art. 13);		
B2	Se noteaza mentiunea de proprietar neidentificat	A1

C. Partea III. SARCINI .

Inscrieri privind dezmembramintele dreptului de proprietate, drepturi reale de garanţie şi sarcini	Referinţe
NU SUNT	

Neutilizabil în circuitul civil

Anexa Nr. 1 La Partea I

Teren

Nr cadastral	Suprafaţa (mp)*	Observaţii / Referinţe
	5.536	

* Suprafaţa este determinată in planul de proiecţie Stereo 70.

DETALII LINIARE IMOBIL

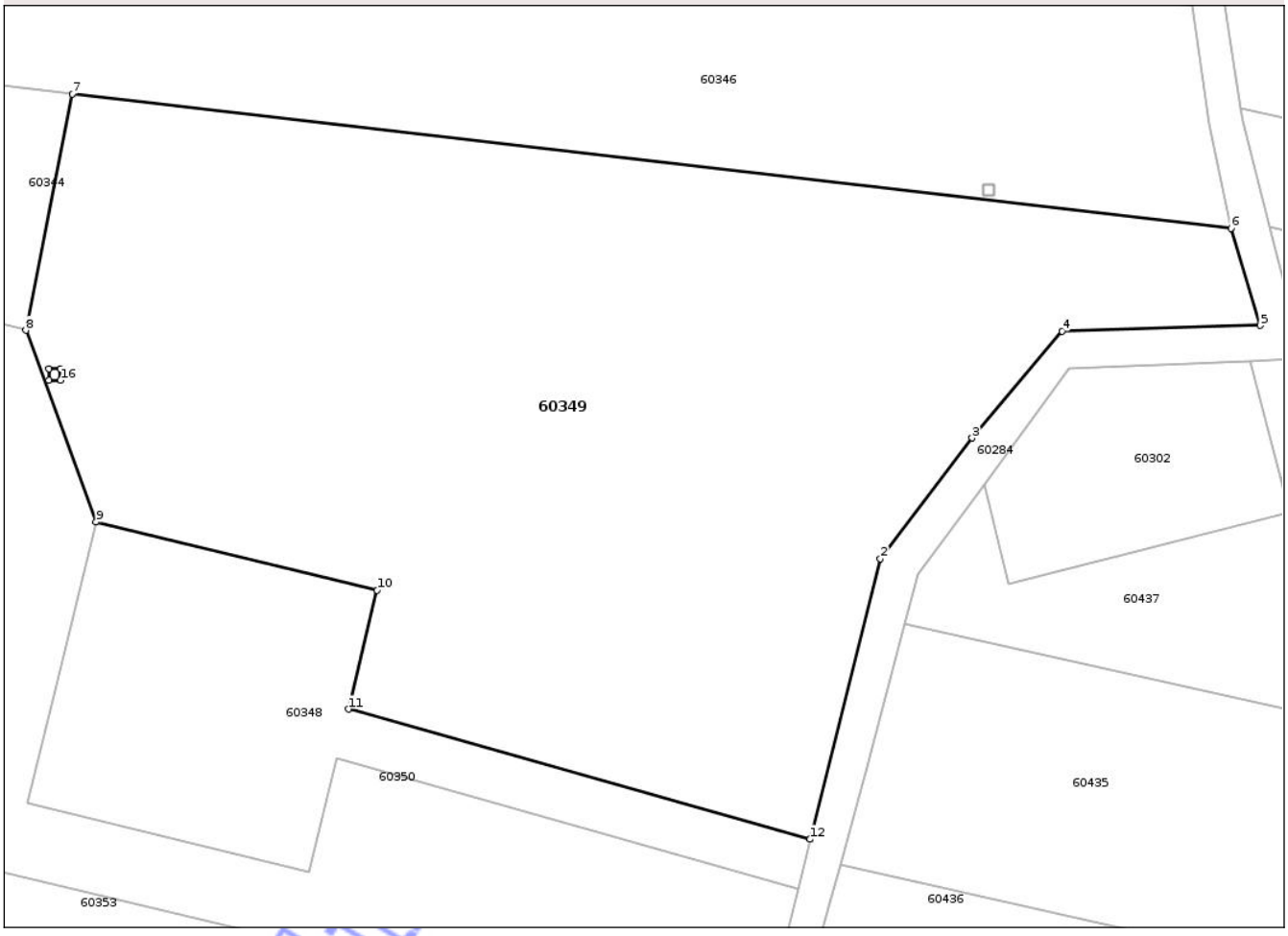

Date referitoare la teren

Crt	Categorie folosinţă	Intra vilan	Suprafaţa (mp)	Tarla	Parcelă	Nr. topo	Observaţii / Referinţe
1	neproductiv	NU	5.536	84/3	110/1	-	

Lungime Segmente
1) Valorile lungimilor segmentelor sunt obţinute din proiecţie în plan.

Punct început	X / Y	Punct sfârşit	X / Y	Lungime segment (** (m)
1	546.073,81 309.934,53	2	546.081,13 309.963,589	29.967
2	546.081,13 309.963,589	3	546.090,634 309.976,11	15.719
3	546.090,634 309.976,11	4	546.100,005 309.987,176	14.501
4	546.100,005 309.987,176	5	546.120,545 309.987,781	20.549
5	546.120,545 309.987,781	6	546.117,508 309.997,845	10.512

Document care conţine date cu caracter personal, protejat de prevederile Regulamentului (UE) nr. 679/2016 şi Legii 190/2018

Punct început	X / Y	Punct sfârşit	X / Y	Lungime segment (** (m)
6	546.117,508 309.997,845	7	545.997,245 310.011,774	121.067
7	545.997,245 310.011,774	8	545.992,445 309.987,27	24.97
8	545.992,445 309.987,27	9	545.999,75 309.967,41	21.161
9	545.999,75 309.967,41	10	546.028,9 309.960,33	29.997
10	546.028,9 309.960,33	11	546.025,902 309.948,012	12.678
11	546.025,902 309.948,012	12	546.073,81 309.934,53	49.769
12	546.073,81 309.934,53	13	545.994,849 309.982,097	92.182
13	545.994,849 309.982,097	14	545.994,849 309.983,297	1.2
14	545.994,849 309.983,297	15	545.996,049 309.983,297	1.2
15	545.996,049 309.983,297	16	545.996,049 309.982,097	1.2
16	545.996,049 309.982,097	1	545.994,849 309.982,097	1.2

**** Lungimile segmentelor sunt determinate în planul de proiecţie Stereo 70 şi sunt rotunjite la 1 milimetru.**
***** Distanţa dintre puncte este formată din segmente cumulate ce sunt mai mici decât valoarea 1 milimetru.**

Neutilizabil în circuitul civil

DATE DESPRE IMOBILUL NR. 60350

Oficiul de Cadastru şi Publicitate Imobiliară TELEORMAN
Biroul de Cadastru şi Publicitate Imobiliară Videle

A. Partea I. Descrierea imobilului

TEREN Extravilan

Adresa: Jud. Teleorman

Nr. Crt	Nr cadastral Nr. topografic	Suprafaţa* (mp)	Observaţii / Referinţe
A1		13.176	Sector cadastral:15 Teren neimprejmuit;

B. Partea II. Proprietari şi acte

Inscrieri privitoare la dreptul de proprietate şi alte drepturi reale		Referinţe
/		
Act Administrativ nr. 09-01268, din 10/01/1995 emis de CJSDPAT TELEORMAN;		
B1	Intabulare, drept de PROPRIETATE, Legea 18/1991, dobandit prin Reconstituire, cota actuala 1/1, cota initiala 1/1	A1
	1) **ENE RADA**	

C. Partea III. SARCINI .

Inscrieri privind dezmembramintele dreptului de proprietate, drepturi reale de garanţie şi sarcini	Referinţe
NU SUNT	

Neutilizabil în circuitul civil

Anexa Nr. 1 La Partea I

Teren

Nr cadastral	Suprafaţa (mp)*	Observaţii / Referinţe
	13.176	

* Suprafaţa este determinată in planul de proiecţie Stereo 70.

DETALII LINIARE IMOBIL

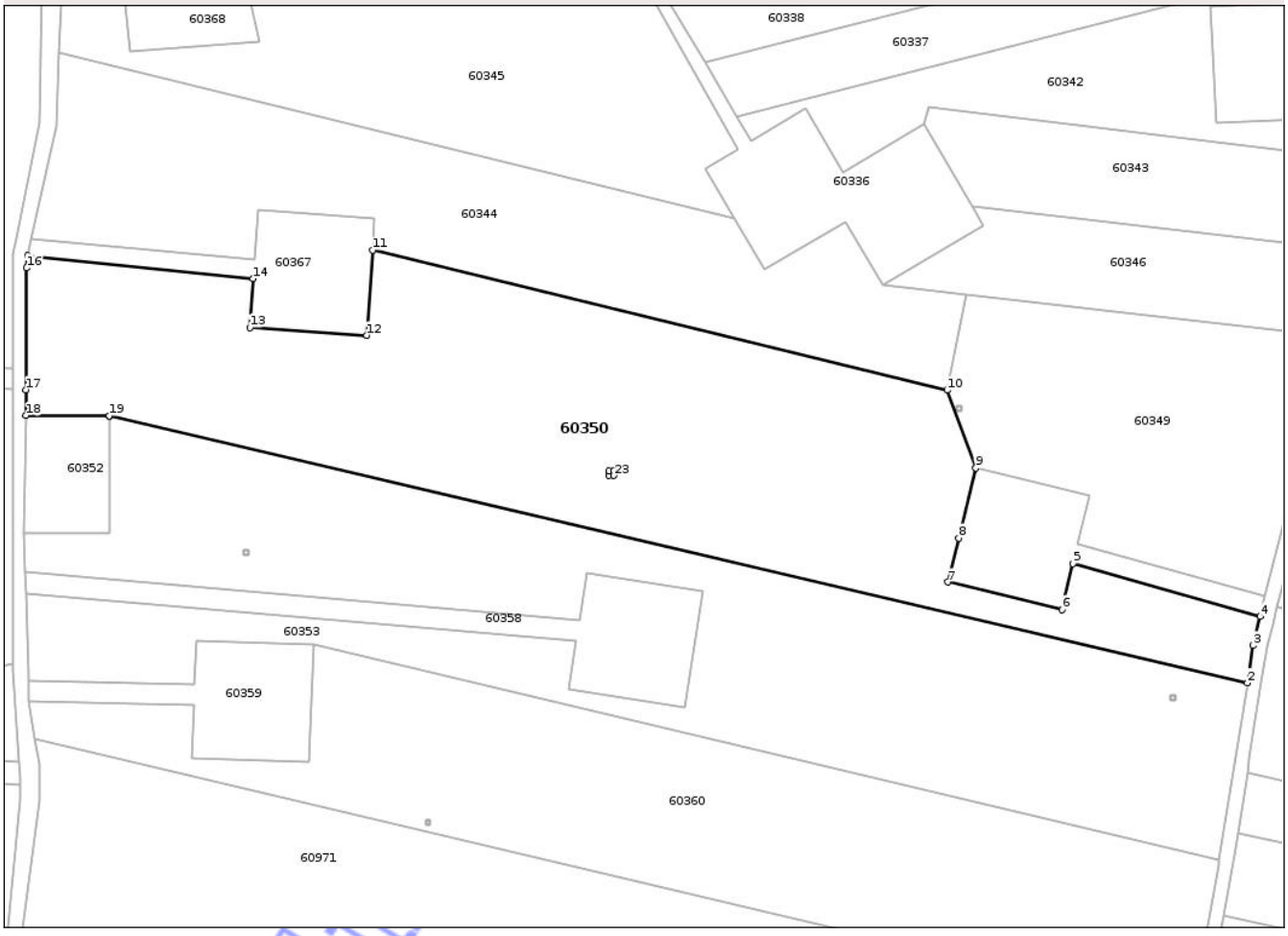

Date referitoare la teren

Crt	Categorie folosinţă	Intra vilan	Suprafaţa (mp)	Tarla	Parcelă	Nr. topo	Observaţii / Referinţe
1	arabil	NU	13.176	84/3	152	-	identic cu tarla 84/5

Lungime Segmente

1) Valorile lungimilor segmentelor sunt obţinute din proiecţie în plan.

Punct început	X / Y	Punct sfârşit	X / Y	Lungime segment (** (m)
1	545.777,97 309.980,76	2	546.069,243 309.912,473	299.171
3	546.070,769 309.922,033	4	546.072,57 309.929,43	7.613
5	546.024,661 309.942,91	6	546.021,81 309.931,18	12.071
7	545.992,66 309.938,26	8	545.995,392 309.949,493	11.56
9	545.999,75 309.967,41	10	545.992,445 309.987,27	21.161

Punct început	X / Y	Punct sfârşit	X / Y	Lungime segment (** (m)
2	546.069,243 309.912,473	3	546.070,769 309.922,033	9.681
4	546.072,57 309.929,43	5	546.024,661 309.942,91	49.769
6	546.021,81 309.931,18	7	545.992,66 309.938,26	29.997
8	545.995,392 309.949,493	9	545.999,75 309.967,41	18.439
10	545.992,445 309.987,27	11	545.845,332 310.023,061	151.404

Document care conţine date cu caracter personal, protejat de prevederile Regulamentului (UE) nr. 679/2016 şi Legii 190/2018

Punct început	X / Y	Punct sfârşit	X / Y	Lungime segment (** (m)
11	545.845,332 310.023,061	12	545.843,864 310.001,328	21.783
13	545.813,932 310.003,35	14	545.814,772 310.015,799	12.477
15	545.756,993 310.021,735	16	545.756,777 310.018,543	3.199
17	545.756,593 309.987,381	18	545.756,6 309.980,81	6.571
19	545.777,97 309.980,76	20	545.905,913 309.965,461	128.854
21	545.905,913 309.966,661	22	545.907,113 309.966,661	1.2
23	545.907,113 309.965,461	1	545.905,913 309.965,461	1.2

Punct început	X / Y	Punct sfârşit	X / Y	Lungime segment (** (m)
12	545.843,864 310.001,328	13	545.813,932 310.003,35	30.0
14	545.814,772 310.015,799	15	545.756,993 310.021,735	58.083
16	545.756,777 310.018,543	17	545.756,593 309.987,381	31.163
18	545.756,6 309.980,81	19	545.777,97 309.980,76	21.37
20	545.905,913 309.965,461	21	545.905,913 309.966,661	1.2
22	545.907,113 309.966,661	23	545.907,113 309.965,461	1.2

**** Lungimile segmentelor sunt determinate în planul de proiecţie Stereo 70 şi sunt rotunjite la 1 milimetru.**
***** Distanţa dintre puncte este formată din segmente cumulate ce sunt mai mici decât valoarea 1 milimetru.**

Neutilizabil in circuitul civil

DATE DESPRE IMOBILUL NR. 60351

Oficiul de Cadastru şi Publicitate Imobiliară TELEORMAN
Biroul de Cadastru şi Publicitate Imobiliară Videle

A. Partea I. Descrierea imobilului

TEREN Extravilan

Adresa: Jud. Teleorman

Nr. Crt	Nr cadastral Nr. topografic	Suprafaţa* (mp)	Observaţii / Referinţe
A1		1	Sector cadastral:15 Teren neimprejmuit;

B. Partea II. Proprietari şi acte

Inscrieri privitoare la dreptul de proprietate şi alte drepturi reale		Referinţe
/		
Act Normativ nr. 123, din 10/07/2012 emis de PARLAMENTUL ROMÂNIEI;		
B1	Intabulare, drept de PROPRIETATE, dobandit prin Lege, cota actuala 1/1, cota initiala 1/1	A1
	1) **STATUL ROMÂN**, CIF:9999999999999	
Act Administrativ nr. 6, din 20/06/2005 emis de MINISTERUL ECONOMIEI ȘI COMERȚULUI;		
B2	Intabulare, drept de CONCESIUNE, dobandit prin Lege, cota actuala 1/1, cota initiala 1/1	A1
	1) **DISTRIBUȚIE ENERGIE OLTENIA S.A.**, CIF:14491102	

C. Partea III. SARCINI .

Inscrieri privind dezmembramintele dreptului de proprietate, drepturi reale de garanţie şi sarcini	Referinţe
NU SUNT	

Neutilizabil în circuitul civil

Anexa Nr. 1 La Partea I

Teren

Nr cadastral	Suprafaţa (mp)*	Observaţii / Referinţe
	1	

* Suprafaţa este determinată in planul de proiecţie Stereo 70.

DETALII LINIARE IMOBIL



Date referitoare la teren

Crt	Categorie folosinţă	Intra vilan	Suprafaţa (mp)	Tarla	Parcelă	Nr. topo	Observaţii / Referinţe
1	curti constructii	NU	1	84/3	110/1/1	-	

Date referitoare la construcţii

Crt	Număr	Destinaţie construcţie	Supraf. (mp)	Situaţie juridică	Observaţii / Referinţe
A1.1		constructii industriale si edilitare	1	Fara acte	Nr. niveluri:1; S. construita la sol:1 mp; STALP

Lungime Segmente
1) Valorile lungimilor segmentelor sunt obţinute din proiecţie în plan.

Punct început	X / Y	Punct sfârşit	X / Y	Lungime segment (** (m)
1	545.994,849 309.982,097	2	545.996,049 309.982,097	1.2
2	545.996,049 309.982,097	3	545.996,049 309.983,297	1.2
3	545.996,049 309.983,297	4	545.994,849 309.983,297	1.2

Document care conţine date cu caracter personal, protejat de prevederile Regulamentului (UE) nr. 679/2016 şi Legii 190/2018

Punct început	X / Y	Punct sfârşit	X / Y	Lungime segment (** (m)
4	545.994,849 309.983,297	1	545.994,849 309.982,097	1.2

** Lungimile segmentelor sunt determinate în planul de proiecţie Stereo 70 şi sunt rotunjite la 1 milimetru.
*** Distanţa dintre puncte este formată din segmente cumulate ce sunt mai mici decât valoarea 1 milimetru.

Neutilizabil in circuitul civil

DATE DESPRE IMOBILUL NR. 60352

Oficiul de Cadastru şi Publicitate Imobiliară TELEORMAN
Biroul de Cadastru şi Publicitate Imobiliară Videle

A. Partea I. Descrierea imobilului

TEREN Extravilan

Adresa: Jud. Teleorman

Nr. Crt	Nr cadastral Nr. topografic	Suprafaţa* (mp)	Observaţii / Referinţe
A1	22182	649	Sector cadastral:15 Teren neimprejmuit; Sonda 299 Videle Vest

B. Partea II. Proprietari şi acte

Inscrieri privitoare la dreptul de proprietate şi alte drepturi reale		Referinţe
468 / 30/08/2004		
Act Administrativ nr. 8170, din 24/02/2003 emis de MINISTERUL INDUSTRIEI SI RESURSELOR (CERTIFICAT DE ATESTARE A DREPTULUI DE PROPRIETATE ASUPRA TERENURILOR SERIA MO3 NR);		
B1	Intabulare, drept de PROPRIETATE, dobandit prin Lege, cota actuala 1/1, cota initiala 1/1	A1
	1) **OMV PETROM SA**, CIF:1590082	
	OBSERVATII: (provenita din conversia CF 940)	

C. Partea III. SARCINI .

Inscrieri privind dezmembramintele dreptului de proprietate, drepturi reale de garanţie şi sarcini	Referinţe
NU SUNT	

Neutilizabil în circuitul civil

Anexa Nr. 1 La Partea I

Teren

Nr cadastral	Suprafaţa (mp)*	Observaţii / Referinţe
22182	649	Sonda 299 Videle Vest

* Suprafaţa este determinată in planul de proiecţie Stereo 70.

DETALII LINIARE IMOBIL

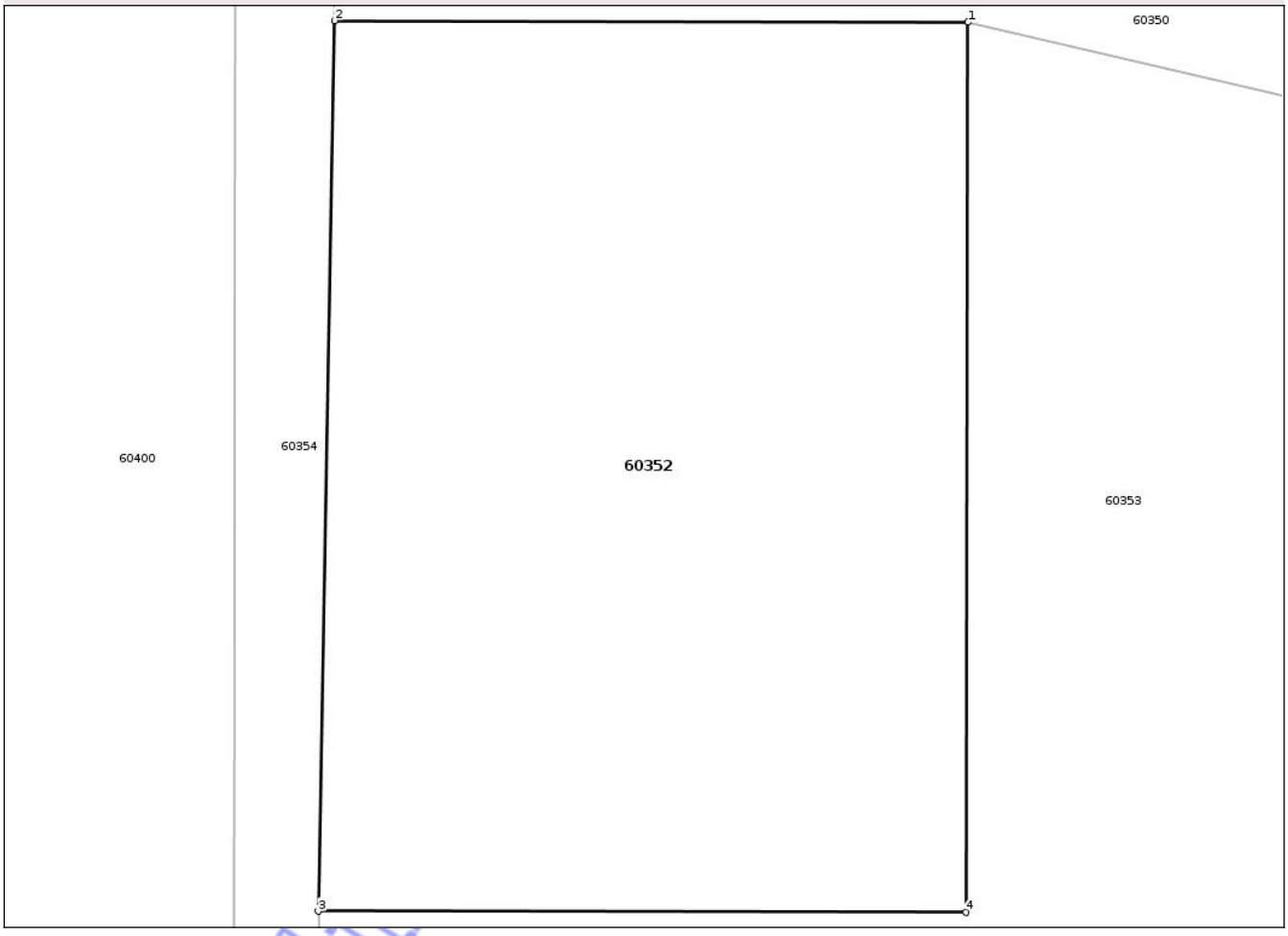

Date referitoare la teren

Crt	Categorie folosinţă	Intra vilan	Suprafaţa (mp)	Tarla	Parcelă	Nr. topo	Observaţii / Referinţe
1	curti constructii	NU	649	84/3	794	-	identic cu tarla 84

Lungime Segmente
1) Valorile lungimilor segmentelor sunt obţinute din proiecţie în plan.

Punct început	X / Y	Punct sfârşit	X / Y	Lungime segment (** (m)
1	545.777,97 309.980,76	2	545.756,6 309.980,81	21.37
2	545.756,6 309.980,81	3	545.756,05 309.950,8	30.015
3	545.756,05 309.950,8	4	545.777,91 309.950,76	21.86
4	545.777,91 309.950,76	1	545.777,97 309.980,76	30.0

Document care conţine date cu caracter personal, protejat de prevederile Regulamentului (UE) nr. 679/2016 şi Legii 190/2018

**** Lungimile segmentelor sunt determinate în planul de proiecţie Stereo 70 şi sunt rotunjite la 1 milimetru.**
***** Distanţa dintre puncte este formată din segmente cumulate ce sunt mai mici decât valoarea 1 milimetru.**

Neutilizabil in circuitul civil

DATE DESPRE IMOBILUL NR. 60353

Oficiul de Cadastru şi Publicitate Imobiliară TELEORMAN
Biroul de Cadastru şi Publicitate Imobiliară Videle

A. Partea I. Descrierea imobilului

TEREN Extravilan

Adresa: Jud. Teleorman

Nr. Crt	Nr cadastral Nr. topografic	Suprafaţa* (mp)	Observaţii / Referinţe
A1		13.056	Sector cadastral:15 Teren neimprejmuit;

B. Partea II. Proprietari şi acte

Inscrieri privitoare la dreptul de proprietate şi alte drepturi reale		Referinţe
/		
Act Administrativ nr. 9000561, din 25/03/2008 emis de CJSDPAT TELEORMAN;		
B1	Intabulare, drept de PROPRIETATE, Legea 18/1991, dobandit prin Reconstituire, cota actuala 1/1, cota initiala 1/1	A1
	1) **PERSUNARU ALEXANDRU**	

C. Partea III. SARCINI .

Inscrieri privind dezmembramintele dreptului de proprietate, drepturi reale de garanţie şi sarcini	Referinţe
NU SUNT	

Neutilizabil în circuitul civil

Anexa Nr. 1 La Partea I

Teren

Nr cadastral	Suprafaţa (mp)*	Observaţii / Referinţe
	13.056	

* Suprafaţa este determinată in planul de proiecţie Stereo 70.

DETALII LINIARE IMOBIL

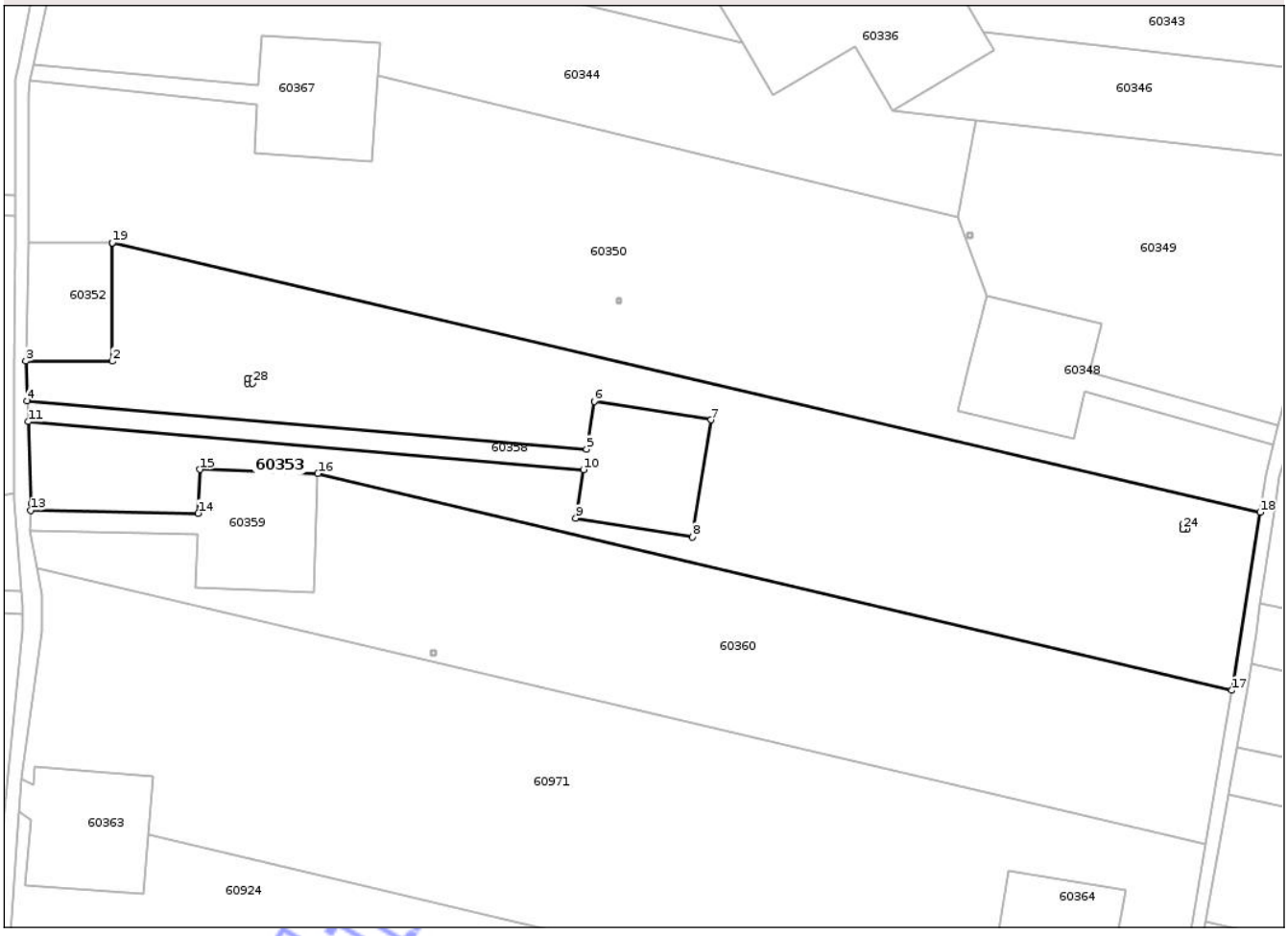

Date referitoare la teren

Crt	Categorie folosinţă	Intra vilan	Suprafaţa (mp)	Tarla	Parcelă	Nr. topo	Observaţii / Referinţe
1	arabil	NU	13.056	84/3	4	-	identic cu tarla 84/5

Lungime Segmente

1) Valorile lungimilor segmentelor sunt obţinute din proiecţie în plan.

Punct început	X / Y	Punct sfârşit	X / Y	Lungime segment (** (m)
1	545.777,97 309.980,76	2	545.777,91 309.950,76	30.0
3	545.756,05 309.950,8	4	545.756,42 309.940,71	10.097
5	545.898,33 309.928,43	6	545.900,27 309.940,59	12.314
7	545.929,89 309.935,87	8	545.925,16 309.906,24	30.005
9	545.895,54 309.910,97	10	545.897,5 309.923,23	12.416

Punct început	X / Y	Punct sfârşit	X / Y	Lungime segment (** (m)
2	545.777,91 309.950,76	3	545.756,05 309.950,8	21.86
4	545.756,42 309.940,71	5	545.898,33 309.928,43	142.44
6	545.900,27 309.940,59	7	545.929,89 309.935,87	29.994
8	545.925,16 309.906,24	9	545.895,54 309.910,97	29.995
10	545.897,5 309.923,23	11	545.756,684 309.935,414	141.342

Document care conţine date cu caracter personal, protejat de prevederile Regulamentului (UE) nr. 679/2016 şi Legii 190/2018

Punct început	X / Y	Punct sfârşit	X / Y	Lungime segment (** (m)
11	545.756,684 309.935,414	12	545.757,39 309.914,673	20.753
13	545.757,33 309.912,93	14	545.799,78 309.912,19	42.456
15	545.800,17 309.923,31	16	545.830,15 309.922,27	29.998
17	546.062,038 309.867,325	18	546.069,243 309.912,473	45.719
19	545.777,97 309.980,76	20	546.049,553 309.908,139	281.125
21	546.049,553 309.909,339	22	546.050,753 309.909,339	1.2
23	546.050,753 309.908,139	24	546.049,553 309.908,139	1.2
25	545.812,279 309.945,168	26	545.812,279 309.946,368	1.2
27	545.813,479 309.946,368	28	545.813,479 309.945,168	1.2

Punct început	X / Y	Punct sfârşit	X / Y	Lungime segment (** (m)
12	545.757,39 309.914,673	13	545.757,33 309.912,93	1.744
14	545.799,78 309.912,19	15	545.800,17 309.923,31	11.127
16	545.830,15 309.922,27	17	546.062,038 309.867,325	238.309
18	546.069,243 309.912,473	19	545.777,97 309.980,76	299.171
20	546.049,553 309.908,139	21	546.049,553 309.909,339	1.2
22	546.050,753 309.909,339	23	546.050,753 309.908,139	1.2
24	546.049,553 309.908,139	25	545.812,279 309.945,168	240.146
26	545.812,279 309.946,368	27	545.813,479 309.946,368	1.2
28	545.813,479 309.945,168	1	545.812,279 309.945,168	1.2

**** Lungimile segmentelor sunt determinate în planul de proiecţie Stereo 70 şi sunt rotunjite la 1 milimetru.**
***** Distanţa dintre puncte este formată din segmente cumulate ce sunt mai mici decât valoarea 1 milimetru.**

Neutilizabil in circuitul civil

DATE DESPRE IMOBILUL NR. 60354

Oficiul de Cadastru şi Publicitate Imobiliară TELEORMAN
Biroul de Cadastru şi Publicitate Imobiliară Videle

A. Partea I. Descrierea imobilului

Nr. CF vechi:940
Nr. cadastral vechi:1820

TEREN Extravilan

Adresa: Jud. Teleorman

Nr. Crt	Nr cadastral Nr. topografic	Suprafaţa* (mp)	Observaţii / Referinţe
A1	23107	Din acte: 1.562 Masurata: 1.563	Sector cadastral:15 Teren neimprejmuit;

B. Partea II. Proprietari şi acte

Inscrieri privitoare la dreptul de proprietate şi alte drepturi reale		Referinţe
503 / 21/09/2004		
Act Administrativ nr. 8170, din 24/02/2003 emis de MINISTERUL INDUSTRIEI SI RESURSELOR;		
B1	Intabulare, drept de PROPRIETATE, dobandit prin Lege, cota actuala 1/1, cota initiala 1/1	A1
	1) **OMV PETROM SA**, CIF:1590082	
	OBSERVATII: (provenita din conversia CF 940) *(provenita din conversia CF 940)*	

C. Partea III. SARCINI .

Inscrieri privind dezmembramintele dreptului de proprietate, drepturi reale de garanţie şi sarcini	Referinţe
NU SUNT	

Neutilizabil în circuitul civil

Anexa Nr. 1 La Partea I

Teren

Nr cadastral	Suprafaţa (mp)*	Observaţii / Referinţe
23107	Din acte: 1.562 Masurata: 1.563	

* Suprafaţa este determinată in planul de proiecţie Stereo 70.

DETALII LINIARE IMOBIL



Date referitoare la teren

Crt	Categorie folosinţă	Intra vilan	Suprafaţa (mp)	Tarla	Parcelă	Nr. topo	Observaţii / Referinţe
1	drum	NU	1.563	-	808	-	

Lungime Segmente

1) Valorile lungimilor segmentelor sunt obţinute din proiecţie în plan.

Punct început	X / Y	Punct sfârşit	X / Y	Lungime segment (** (m)
1	545.756,684 309.935,414	2	545.756,62 309.935,42	0.064
3	545.756,42 309.940,71	4	545.756,05 309.950,8	10.097
5	545.756,6 309.980,81	6	545.756,593 309.987,381	6.571
7	545.756,777 310.018,543	8	545.756,993 310.021,735	3.199
9	545.757,845 310.025,891	10	545.764,298 310.054,665	29.489

Punct început	X / Y	Punct sfârşit	X / Y	Lungime segment (** (m)
2	545.756,62 309.935,42	3	545.756,42 309.940,71	5.294
4	545.756,05 309.950,8	5	545.756,6 309.980,81	30.015
6	545.756,593 309.987,381	7	545.756,777 310.018,543	31.163
8	545.756,993 310.021,735	9	545.757,845 310.025,891	4.242
10	545.764,298 310.054,665	11	545.765,109 310.073,701	19.053

Document care conţine date cu caracter personal, protejat de prevederile Regulamentului (UE) nr. 679/2016 şi Legii 190/2018

Punct început	X / Y	Punct sfârşit	X / Y	Lungime segment (** (m)
11	545.765,109 310.073,701	12	545.766,167 310.098,531	24.853
13	545.760,754 310.096,787	14	545.760,221 310.055,571	41.219
15	545.754,165 310.026,228	16	545.753,34 310.022,231	4.081
17	545.753,333 310.018,858	18	545.753,28 309.992,88	25.978
19	545.753,27 309.987,64	20	545.753,255 309.980,807	6.833
21	545.753,193 309.950,807	22	545.753,125 309.917,19	33.617
23	545.753,121 309.915,409	24	545.754,949 309.892,419	23.063
25	545.755,275 309.888,314	26	545.755,205 309.886,475	1.84
27	545.755,061 309.882,715	28	545.751,012 309.840,15	42.757
29	545.747,13 309.799,332	30	545.743,872 309.724,268	75.135
31	545.749,732 309.722,49	32	545.751,505 309.798,655	76.186
33	545.754,174 309.836,635	34	545.754,978 309.844,934	8.338
35	545.760,05 309.882,418	36	545.760,05 309.891,615	9.197
37	545.758,859 309.898,219	38	545.757,15 309.907,69	9.624
39	545.757,33 309.912,93	40	545.757,39 309.914,673	1.744

Punct început	X / Y	Punct sfârşit	X / Y	Lungime segment (** (m)
12	545.766,167 310.098,531	13	545.760,754 310.096,787	5.687
14	545.760,221 310.055,571	15	545.754,165 310.026,228	29.961
16	545.753,34 310.022,231	17	545.753,333 310.018,858	3.373
18	545.753,28 309.992,88	19	545.753,27 309.987,64	5.24
20	545.753,255 309.980,807	21	545.753,193 309.950,807	30.0
22	545.753,125 309.917,19	23	545.753,121 309.915,409	1.781
24	545.754,949 309.892,419	25	545.755,275 309.888,314	4.118
26	545.755,205 309.886,475	27	545.755,061 309.882,715	3.763
28	545.751,012 309.840,15	29	545.747,13 309.799,332	41.002
30	545.743,872 309.724,268	31	545.749,732 309.722,49	6.124
32	545.751,505 309.798,655	33	545.754,174 309.836,635	38.074
34	545.754,978 309.844,934	35	545.760,05 309.882,418	37.826
36	545.760,05 309.891,615	37	545.758,859 309.898,219	6.711
38	545.757,15 309.907,69	39	545.757,33 309.912,93	5.243
40	545.757,39 309.914,673	1	545.756,684 309.935,414	20.753

**** Lungimile segmentelor sunt determinate în planul de proiecţie Stereo 70 şi sunt rotunjite la 1 milimetru.**
***** Distanţa dintre puncte este formată din segmente cumulate ce sunt mai mici decât valoarea 1 milimetru.**

Neutilizabil în circuitul civil

DATE DESPRE IMOBILUL NR. 60355

Oficiul de Cadastru şi Publicitate Imobiliară TELEORMAN
Biroul de Cadastru şi Publicitate Imobiliară Videle

A. Partea I. Descrierea imobilului

TEREN Extravilan

Adresa: Jud. Teleorman

Nr. Crt	Nr cadastral Nr. topografic	Suprafaţa* (mp)	Observaţii / Referinţe
A1		1	Sector cadastral:15 Teren neimprejmuit;

B. Partea II. Proprietari şi acte

Inscrieri privitoare la dreptul de proprietate şi alte drepturi reale		Referinţe
/		
Act Normativ nr. 123, din 10/07/2012 emis de PARLAMENTUL ROMÂNIEI;		
B1	Intabulare, drept de PROPRIETATE, dobandit prin Lege, cota actuala 1/1, cota initiala 1/1	A1
	1) **STATUL ROMÂN**, CIF:9999999999999	
Act Administrativ nr. 6, din 20/06/2005 emis de MINISTERUL ECONOMIEI ȘI COMERȚULUI;		
B2	Intabulare, drept de CONCESIUNE, dobandit prin Lege, cota actuala 1/1, cota initiala 1/1	A1
	1) **DISTRIBUȚIE ENERGIE OLTENIA S.A.**, CIF:14491102	

C. Partea III. SARCINI .

Inscrieri privind dezmembramintele dreptului de proprietate, drepturi reale de garanţie şi sarcini	Referinţe
NU SUNT	

Neutilizabil în circuitul civil

Anexa Nr. 1 La Partea I

Teren

Nr cadastral	Suprafaţa (mp)*	Observaţii / Referinţe
	1	

* Suprafaţa este determinată in planul de proiecţie Stereo 70.

DETALII LINIARE IMOBIL



Date referitoare la teren

Crt	Categorie folosinţă	Intra vilan	Suprafaţa (mp)	Tarla	Parcelă	Nr. topo	Observaţii / Referinţe
1	curti constructii	NU	1	84/3	152/1	-	

Date referitoare la construcţii

Crt	Număr	Destinaţie construcţie	Supraf. (mp)	Situaţie juridică	Observaţii / Referinţe
A1.1		constructii industriale si edilitare	1	Fara acte	Nr. niveluri:1; S. construita la sol:1 mp; STALP

Lungime Segmente
1) Valorile lungimilor segmentelor sunt obţinute din proiecţie în plan.

Punct început	X / Y	Punct sfârşit	X / Y	Lungime segment (** (m)
1	545.905,913 309.965,461	2	545.907,113 309.965,461	1.2
2	545.907,113 309.965,461	3	545.907,113 309.966,661	1.2
3	545.907,113 309.966,661	4	545.905,913 309.966,661	1.2

Document care conţine date cu caracter personal, protejat de prevederile Regulamentului (UE) nr. 679/2016 şi Legii 190/2018

Punct început	X / Y	Punct sfârşit	X / Y	Lungime segment (** (m)
4	545.905,913 309.966,661	1	545.905,913 309.965,461	1.2

** Lungimile segmentelor sunt determinate în planul de proiecţie Stereo 70 şi sunt rotunjite la 1 milimetru.
*** Distanţa dintre puncte este formată din segmente cumulate ce sunt mai mici decât valoarea 1 milimetru.

Neutilizabil in circuitul civil

DATE DESPRE IMOBILUL NR. 60356

Oficiul de Cadastru şi Publicitate Imobiliară TELEORMAN
Biroul de Cadastru şi Publicitate Imobiliară Videle

A. Partea I. Descrierea imobilului

TEREN Extravilan

Adresa: Jud. Teleorman

Nr. Crt	Nr cadastral Nr. topografic	Suprafaţa* (mp)	Observaţii / Referinţe
A1		1	Sector cadastral:15 Teren neimprejmuit;

B. Partea II. Proprietari şi acte

Inscrieri privitoare la dreptul de proprietate şi alte drepturi reale		Referinţe
/		
Act Normativ nr. 123, din 10/07/2012 emis de PARLAMENTUL ROMÂNIEI;		
B1	Intabulare, drept de PROPRIETATE, dobandit prin Lege, cota actuala 1/1, cota initiala 1/1	A1
	1) **STATUL ROMÂN**, CIF:9999999999999	
Act Administrativ nr. 6, din 20/06/2005 emis de MINISTERUL ECONOMIEI ȘI COMERȚULUI;		
B2	Intabulare, drept de CONCESIUNE, dobandit prin Lege, cota actuala 1/1, cota initiala 1/1	A1
	1) **DISTRIBUȚIE ENERGIE OLTENIA S.A.**, CIF:14491102	

C. Partea III. SARCINI .

Inscrieri privind dezmembramintele dreptului de proprietate, drepturi reale de garanţie şi sarcini	Referinţe
NU SUNT	

Neutilizabil în circuitul civil

Anexa Nr. 1 La Partea I

Teren

Nr cadastral	Suprafaţa (mp)*	Observaţii / Referinţe
	1	

* Suprafaţa este determinată in planul de proiecţie Stereo 70.

DETALII LINIARE IMOBIL



Date referitoare la teren

Crt	Categorie folosinţă	Intra vilan	Suprafaţa (mp)	Tarla	Parcelă	Nr. topo	Observaţii / Referinţe
1	curti constructii	NU	1	84/3	4/1	-	

Date referitoare la construcţii

Crt	Număr	Destinaţie construcţie	Supraf. (mp)	Situaţie juridică	Observaţii / Referinţe
A1.1		constructii industriale si edilitare	1	Fara acte	Nr. niveluri:1; S. construita la sol:1 mp; STALP

Lungime Segmente
1) Valorile lungimilor segmentelor sunt obţinute din proiecţie în plan.

Punct început	X / Y	Punct sfârşit	X / Y	Lungime segment (** (m)
1	545.812,279 309.945,168	2	545.813,479 309.945,168	1.2
2	545.813,479 309.945,168	3	545.813,479 309.946,368	1.2
3	545.813,479 309.946,368	4	545.812,279 309.946,368	1.2

Document care conţine date cu caracter personal, protejat de prevederile Regulamentului (UE) nr. 679/2016 şi Legii 190/2018

Punct început	X / Y	Punct sfârşit	X / Y	Lungime segment (** (m)
4	545.812,279 309.946,368	1	545.812,279 309.945,168	1.2

** Lungimile segmentelor sunt determinate în planul de proiecţie Stereo 70 şi sunt rotunjite la 1 milimetru.
*** Distanţa dintre puncte este formată din segmente cumulate ce sunt mai mici decât valoarea 1 milimetru.

Neutilizabil in circuitul civil

DATE DESPRE IMOBILUL NR. 60357

Oficiul de Cadastru şi Publicitate Imobiliară TELEORMAN
Biroul de Cadastru şi Publicitate Imobiliară Videle

A. Partea I. Descrierea imobilului

TEREN Extravilan

Adresa: Jud. Teleorman

Nr. Crt	Nr cadastral Nr. topografic	Suprafaţa* (mp)	Observaţii / Referinţe
A1		1	Sector cadastral:15 Teren neimprejmuit;

B. Partea II. Proprietari şi acte

Inscrieri privitoare la dreptul de proprietate şi alte drepturi reale		Referinţe
/		
Act Normativ nr. 123, din 10/07/2012 emis de PARLAMENTUL ROMÂNIEI;		
B1	Intabulare, drept de PROPRIETATE, dobandit prin Lege, cota actuala 1/1, cota initiala 1/1	A1
	1) **STATUL ROMÂN**, CIF:9999999999999	
Act Administrativ nr. 6, din 20/06/2005 emis de MINISTERUL ECONOMIEI ȘI COMERȚULUI;		
B2	Intabulare, drept de CONCESIUNE, dobandit prin Lege, cota actuala 1/1, cota initiala 1/1	A1
	1) **DISTRIBUȚIE ENERGIE OLTENIA S.A.**, CIF:14491102	

C. Partea III. SARCINI .

Inscrieri privind dezmembramintele dreptului de proprietate, drepturi reale de garanţie şi sarcini	Referinţe
NU SUNT	

Neutilizabil în circuitul civil

Anexa Nr. 1 La Partea I

Teren

Nr cadastral	Suprafaţa (mp)*	Observaţii / Referinţe
	1	

* Suprafaţa este determinată in planul de proiecţie Stereo 70.

DETALII LINIARE IMOBIL



Date referitoare la teren

Crt	Categorie folosinţă	Intra vilan	Suprafaţa (mp)	Tarla	Parcelă	Nr. topo	Observaţii / Referinţe
1	curti constructii	NU	1	84/3	4/2	-	

Date referitoare la construcţii

Crt	Număr	Destinaţie construcţie	Supraf. (mp)	Situaţie juridică	Observaţii / Referinţe
A1.1		constructii industriale si edilitare	1	Fara acte	Nr. niveluri:1; S. construita la sol:1 mp; STALP

Lungime Segmente
1) Valorile lungimilor segmentelor sunt obţinute din proiecţie în plan.

Punct început	X / Y	Punct sfârşit	X / Y	Lungime segment (** (m)
1	546.049,553 309.908,139	2	546.050,753 309.908,139	1.2
2	546.050,753 309.908,139	3	546.050,753 309.909,339	1.2
3	546.050,753 309.909,339	4	546.049,553 309.909,339	1.2

Document care conţine date cu caracter personal, protejat de prevederile Regulamentului (UE) nr. 679/2016 şi Legii 190/2018

Punct început	X / Y	Punct sfârşit	X / Y	Lungime segment (** (m)
4	546.049,553 309.909,339	1	546.049,553 309.908,139	1.2

** Lungimile segmentelor sunt determinate în planul de proiecţie Stereo 70 şi sunt rotunjite la 1 milimetru.
*** Distanţa dintre puncte este formată din segmente cumulate ce sunt mai mici decât valoarea 1 milimetru.

Neutilizabil in circuitul civil

DATE DESPRE IMOBILUL NR. 60358

Oficiul de Cadastru şi Publicitate Imobiliară TELEORMAN
Biroul de Cadastru şi Publicitate Imobiliară Videle

A. Partea I. Descrierea imobilului

Nr. CF vechi:940
Nr. cadastral vechi:1552

TEREN Extravilan

Adresa: Jud. Teleorman

Nr. Crt	Nr cadastral Nr. topografic	Suprafaţa* (mp)	Observaţii / Referinţe
A1	22783	1.645	Sector cadastral:15 Teren neimprejmuit; Sonda 3261

B. Partea II. Proprietari şi acte

Inscrieri privitoare la dreptul de proprietate şi alte drepturi reale		Referinţe
468 / 30/08/2004		
Act Administrativ nr. 8170, din 24/02/2003 emis de MINISTERUL INDUSTRIEI SI RESURSELOR;		
B1	Intabulare, drept de PROPRIETATE, dobandit prin Lege, cota actuala 1/1, cota initiala 1/1	A1
	1) **OMV PETROM S.A.**, CIF:1590082	
	OBSERVATII: (provenita din conversia CF 940)	

C. Partea III. SARCINI .

Inscrieri privind dezmembramintele dreptului de proprietate, drepturi reale de garanţie şi sarcini	Referinţe
NU SUNT	

Neutilizabil în circuitul civil

Anexa Nr. 1 La Partea I

Teren

Nr cadastral	Suprafaţa (mp)*	Observaţii / Referinţe
22783	1.645	Sonda 3261

* Suprafaţa este determinată in planul de proiecţie Stereo 70.

DETALII LINIARE IMOBIL

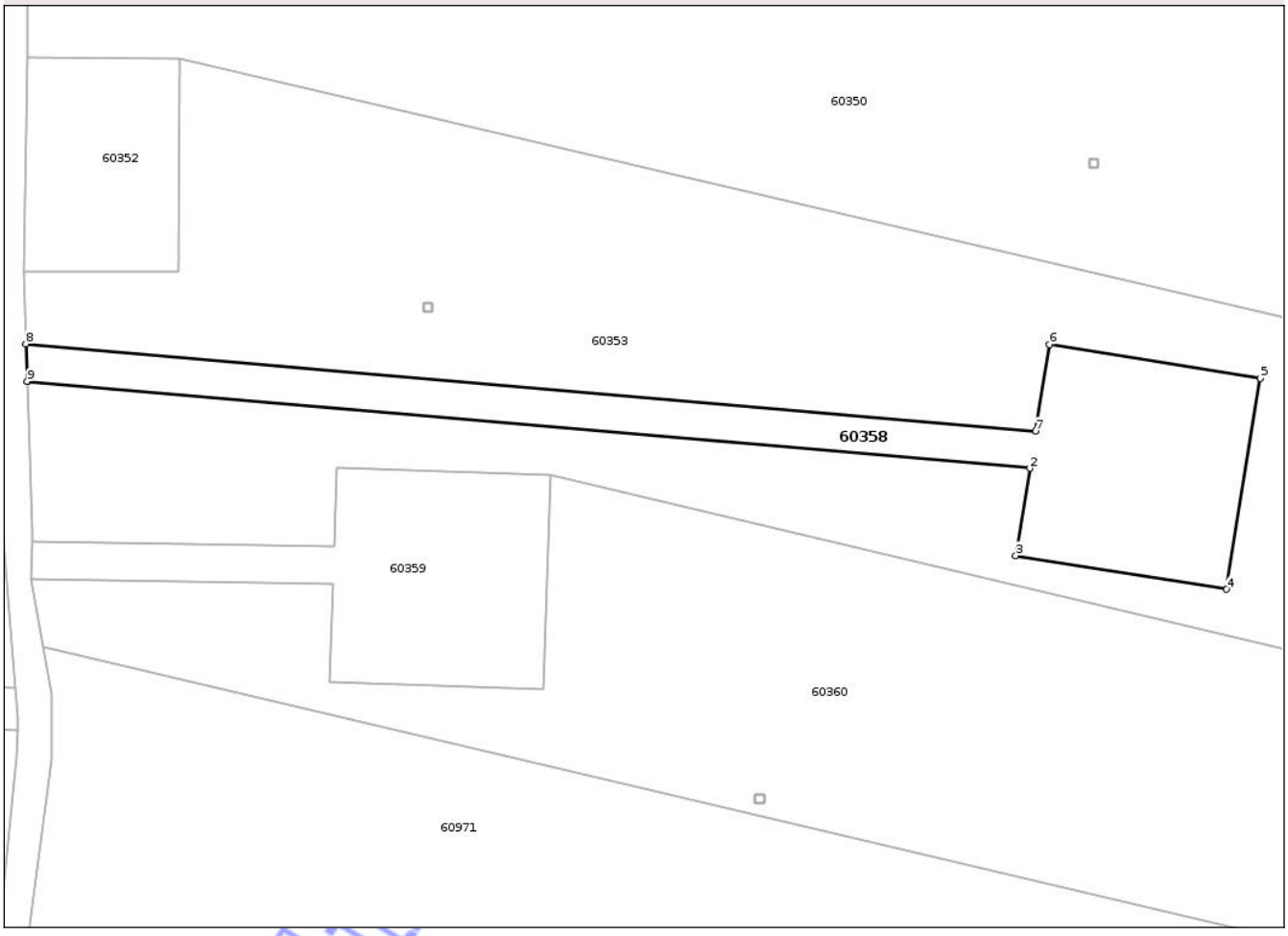

Date referitoare la teren

Crt	Categorie folosinţă	Intra vilan	Suprafaţa (mp)	Tarla	Parcelă	Nr. topo	Observaţii / Referinţe
1	curti constructii	NU	1.645	84/3	794/2	-	identic cu tarla 84

Lungime Segmente
1) Valorile lungimilor segmentelor sunt obţinute din proiecţie în plan.

Punct început	X / Y	Punct sfârşit	X / Y	Lungime segment (** (m)
1	545.756,684 309.935,414	2	545.897,5 309.923,23	141.342
2	545.897,5 309.923,23	3	545.895,54 309.910,97	12.416
3	545.895,54 309.910,97	4	545.925,16 309.906,24	29.995
4	545.925,16 309.906,24	5	545.929,89 309.935,87	30.005
5	545.929,89 309.935,87	6	545.900,27 309.940,59	29.994

Document care conţine date cu caracter personal, protejat de prevederile Regulamentului (UE) nr. 679/2016 şi Legii 190/2018

Punct început	X / Y	Punct sfârşit	X / Y	Lungime segment (** (m)
6	545.900,27 309.940,59	7	545.898,33 309.928,43	12.314
7	545.898,33 309.928,43	8	545.756,42 309.940,71	142.44
8	545.756,42 309.940,71	9	545.756,62 309.935,42	5.294
9	545.756,62 309.935,42	1	545.756,684 309.935,414	0.064

** Lungimile segmentelor sunt determinate în planul de proiecţie Stereo 70 şi sunt rotunjite la 1 milimetru.
*** Distanţa dintre puncte este formată din segmente cumulate ce sunt mai mici decât valoarea 1 milimetru.

Neutilizabil in circuitul civil

DATE DESPRE IMOBILUL NR. 60359

Oficiul de Cadastru şi Publicitate Imobiliară TELEORMAN
Biroul de Cadastru şi Publicitate Imobiliară Videle

A. Partea I. Descrierea imobilului

Nr. CF vechi:940
Nr. cadastral vechi:1551

TEREN Extravilan

Adresa: Jud. Teleorman

Nr. Crt	Nr cadastral Nr. topografic	Suprafaţa* (mp)	Observaţii / Referinţe
A1	22782	1.123	Sector cadastral:15 Teren neimprejmuit; Sonda 3260

B. Partea II. Proprietari şi acte

Inscrieri privitoare la dreptul de proprietate şi alte drepturi reale		Referinţe
468 / 30/08/2004		
Act Administrativ nr. 8170, din 24/02/2003 emis de MINISTERUL INDUSTRIEI SI RESURSELOR;		
B1	Intabulare, drept de PROPRIETATE, dobandit prin Lege, cota actuala 1/1, cota initiala 1/1	A1
	1) **OMV PETROM SA**, CIF:1590082	
	OBSERVATII: (provenita din conversia CF 940)	

C. Partea III. SARCINI .

Inscrieri privind dezmembramintele dreptului de proprietate, drepturi reale de garanţie şi sarcini	Referinţe
NU SUNT	

Neutilizabil fără caracter civil

Anexa Nr. 1 La Partea I

Teren

Nr cadastral	Suprafaţa (mp)*	Observaţii / Referinţe
22782	1.123	Sonda 3260

* Suprafaţa este determinată in planul de proiecţie Stereo 70.

DETALII LINIARE IMOBIL

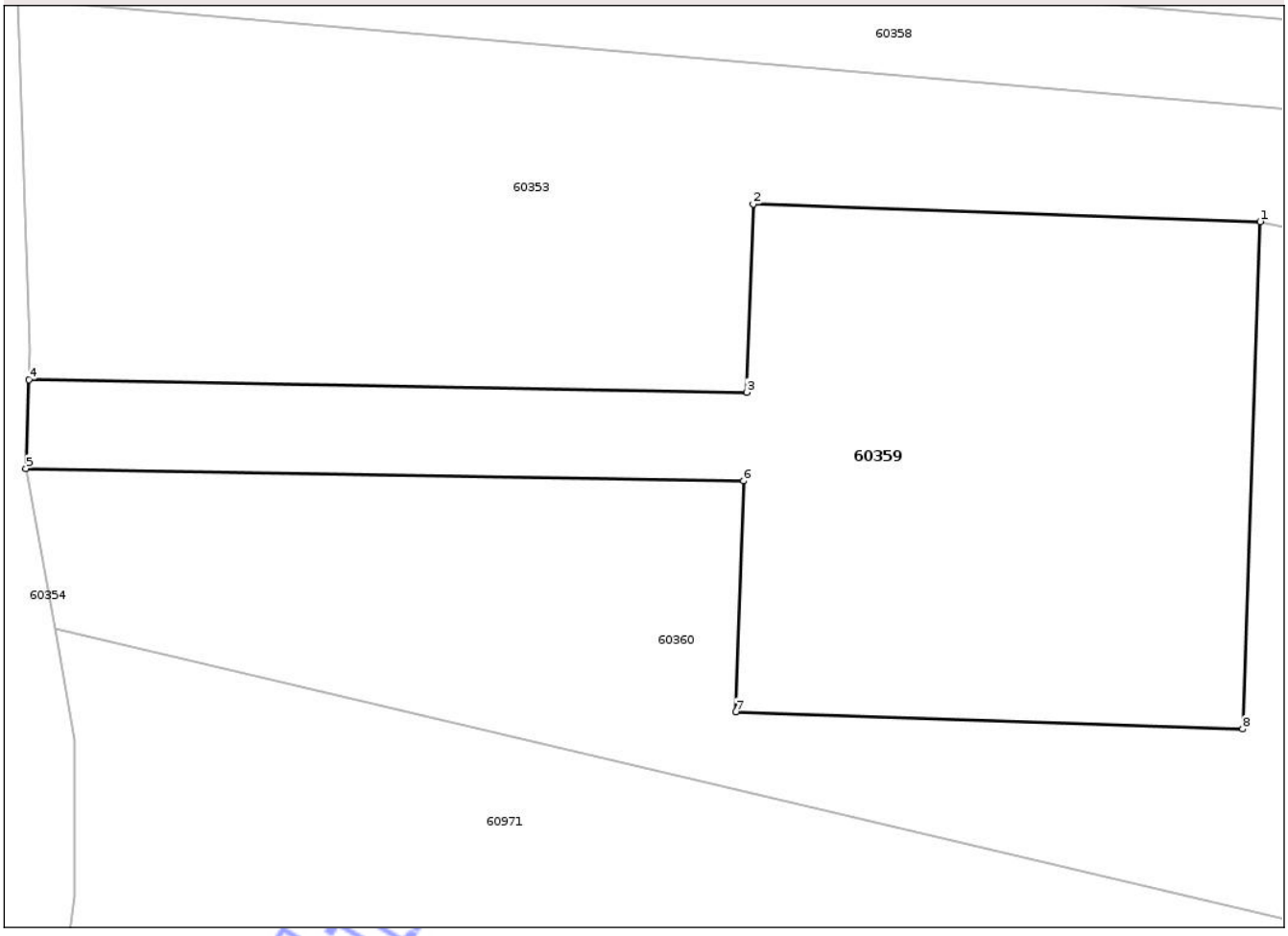

Date referitoare la teren

Crt	Categorie folosinţă	Intra vilan	Suprafaţa (mp)	Tarla	Parcelă	Nr. topo	Observaţii / Referinţe
1	curti constructii	NU	1.123	84/3	794/1	-	identic cu tarla 84

Lungime Segmente
1) Valorile lungimilor segmentelor sunt obţinute din proiecţie în plan.

Punct început	X / Y	Punct sfârşit	X / Y	Lungime segment (** (m)
1	545.830,15 309.922,27	2	545.800,17 309.923,31	29.998
2	545.800,17 309.923,31	3	545.799,78 309.912,19	11.127
3	545.799,78 309.912,19	4	545.757,33 309.912,93	42.456
4	545.757,33 309.912,93	5	545.757,15 309.907,69	5.243
5	545.757,15 309.907,69	6	545.799,6 309.906,95	42.456

Neautentic

Punct început	X / Y	Punct sfârşit	X / Y	Lungime segment (** (m)
6	545.799,6 309.906,95	7	545.799,13 309.893,32	13.638
7	545.799,13 309.893,32	8	545.829,11 309.892,29	29.998
8	545.829,11 309.892,29	1	545.830,15 309.922,27	29.998

** Lungimile segmentelor sunt determinate în planul de proiecţie Stereo 70 şi sunt rotunjite la 1 milimetru.
*** Distanţa dintre puncte este formată din segmente cumulate ce sunt mai mici decât valoarea 1 milimetru.

Neutilizabil in circuitul civil

DATE DESPRE IMOBILUL NR. 60360

Oficiul de Cadastru şi Publicitate Imobiliară TELEORMAN
Biroul de Cadastru şi Publicitate Imobiliară Videle

A. Partea I. Descrierea imobilului

TEREN Extravilan

Adresa: Jud. Teleorman

Nr. Crt	Nr cadastral Nr. topografic	Suprafaţa* (mp)	Observaţii / Referinţe
A1		10.136	Sector cadastral:15 Teren neimprejmuit;

B. Partea II. Proprietari şi acte

Inscrieri privitoare la dreptul de proprietate şi alte drepturi reale		Referinţe
/		
Act Administrativ nr. 09-00536, din 01/01/1995 emis de CJSDPAT TELEORMAN;		
B1	Intabulare, drept de PROPRIETATE, Legea 18/1991, dobandit prin Reconstituire, cota actuala 1/1, cota initiala 1/1	A1
	1) **NEAGOE ION II**	

C. Partea III. SARCINI .

Inscrieri privind dezmembramintele dreptului de proprietate, drepturi reale de garanţie şi sarcini	Referinţe
NU SUNT	

Neutilizabil în circuitul civil

Anexa Nr. 1 La Partea I

Teren

Nr cadastral	Suprafaţa (mp)*	Observaţii / Referinţe
	10.136	

* Suprafaţa este determinată in planul de proiecţie Stereo 70.

DETALII LINIARE IMOBIL

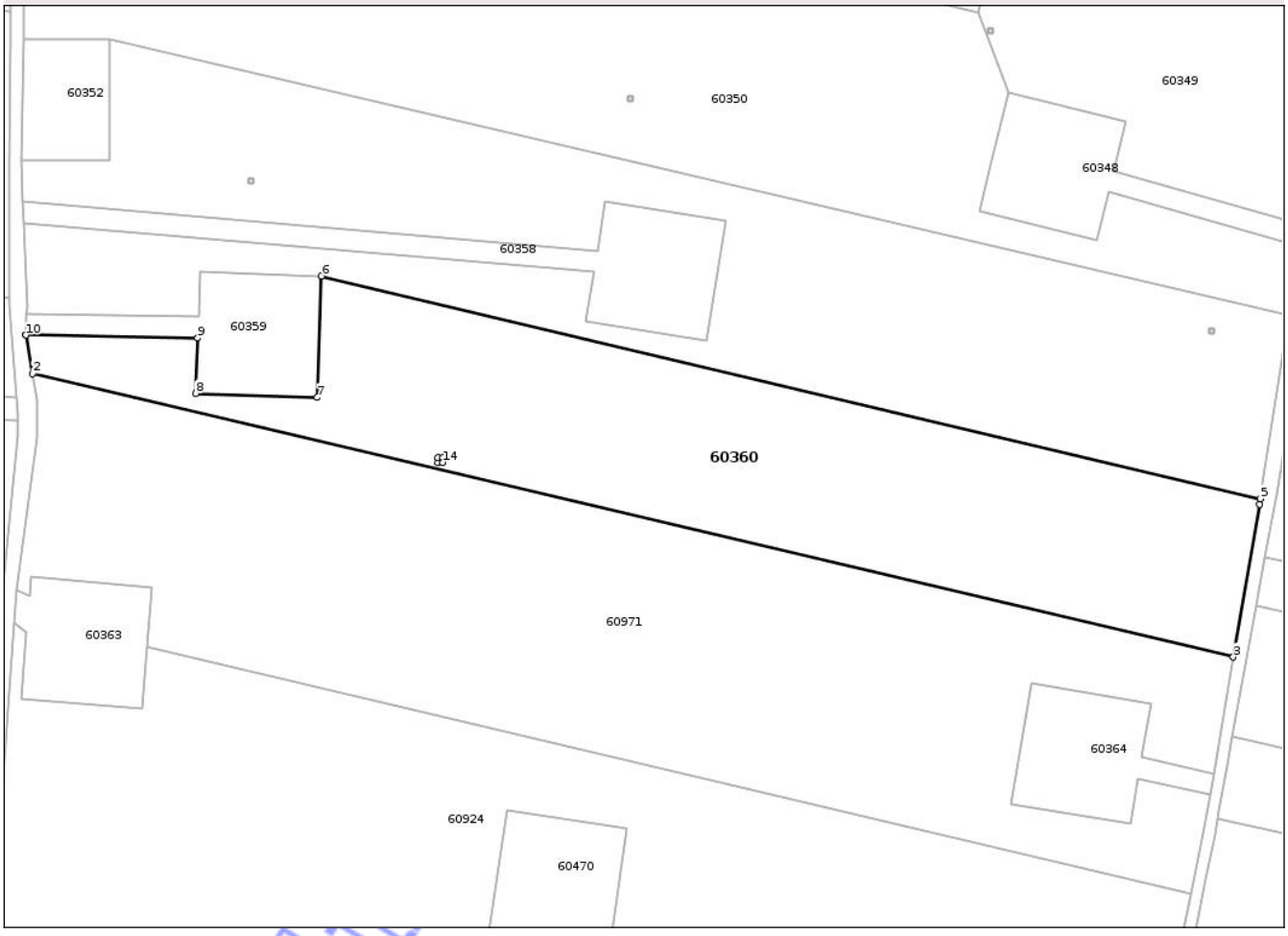

Date referitoare la teren

Crt	Categorie folosinţă	Intra vilan	Suprafaţa (mp)	Tarla	Parcelă	Nr. topo	Observaţii / Referinţe
1	arabil	NU	10.136	84/3	2	-	identic cu tarla 84/5

Lungime Segmente

1) Valorile lungimilor segmentelor sunt obţinute din proiecţie în plan.

Punct început	X / Y	Punct sfârşit	X / Y	Lungime segment (** (m)
1	545.757,15 309.907,69	2	545.758,859 309.898,219	9.624
2	545.758,859 309.898,219	3	546.055,386 309.828,271	304.665
3	546.055,386 309.828,271	4	546.061,819 309.865,956	38.23
4	546.061,819 309.865,956	5	546.062,038 309.867,325	1.386
5	546.062,038 309.867,325	6	545.830,15 309.922,27	238.309

Document care conţine date cu caracter personal, protejat de prevederile Regulamentului (UE) nr. 679/2016 şi Legii 190/2018

Punct început	X / Y	Punct sfârşit	X / Y	Lungime segment (** (m)
6	545.830,15 309.922,27	7	545.829,11 309.892,29	29.998
7	545.829,11 309.892,29	8	545.799,13 309.893,32	29.998
8	545.799,13 309.893,32	9	545.799,6 309.906,95	13.638
9	545.799,6 309.906,95	10	545.757,15 309.907,69	42.456
10	545.757,15 309.907,69	11	545.858,938 309.876,265	106.529
11	545.858,938 309.876,265	12	545.858,938 309.877,465	1.2
12	545.858,938 309.877,465	13	545.860,138 309.877,465	1.2
13	545.860,138 309.877,465	14	545.860,138 309.876,265	1.2
14	545.860,138 309.876,265	1	545.858,938 309.876,265	1.2

**** Lungimile segmentelor sunt determinate în planul de proiecţie Stereo 70 şi sunt rotunjite la 1 milimetru.**
***** Distanţa dintre puncte este formată din segmente cumulate ce sunt mai mici decât valoarea 1 milimetru.**

Neutilizabil in circuitul civil

DATE DESPRE IMOBILUL NR. 60361

Oficiul de Cadastru şi Publicitate Imobiliară TELEORMAN
Biroul de Cadastru şi Publicitate Imobiliară Videle

A. Partea I. Descrierea imobilului

TEREN Extravilan

Adresa: Jud. Teleorman

Nr. Crt	Nr cadastral Nr. topografic	Suprafaţa* (mp)	Observaţii / Referinţe
A1	26905	16.400	Sector cadastral:15 Teren neimprejmuit;

B. Partea II. Proprietari şi acte

Inscrieri privitoare la dreptul de proprietate şi alte drepturi reale		Referinţe
4466 / 14/03/2022		
Act Notarial nr. 558, din 16/03/2010 emis de BNP ANDREEA DANA RADULESCU (Contract de vanzare-cumparare aut.nr);		
B1	Intabulare, drept de PROPRIETATEcu titlu de cumparare, dobandit prin Conventie, cota actuala 1/1, cota initiala 1/1	A1
	1) **AGRI CONSORTIUM SRL**, CIF:21072662	

C. Partea III. SARCINI .

Inscrieri privind dezmembramintele dreptului de proprietate, drepturi reale de garanţie şi sarcini	Referinţe
NU SUNT	

Neutilizabil în circuitul civil

Anexa Nr. 1 La Partea I

Teren

Nr cadastral	Suprafaţa (mp)*	Observaţii / Referinţe
26905	16.400	

* Suprafaţa este determinată in planul de proiecţie Stereo 70.

DETALII LINIARE IMOBIL

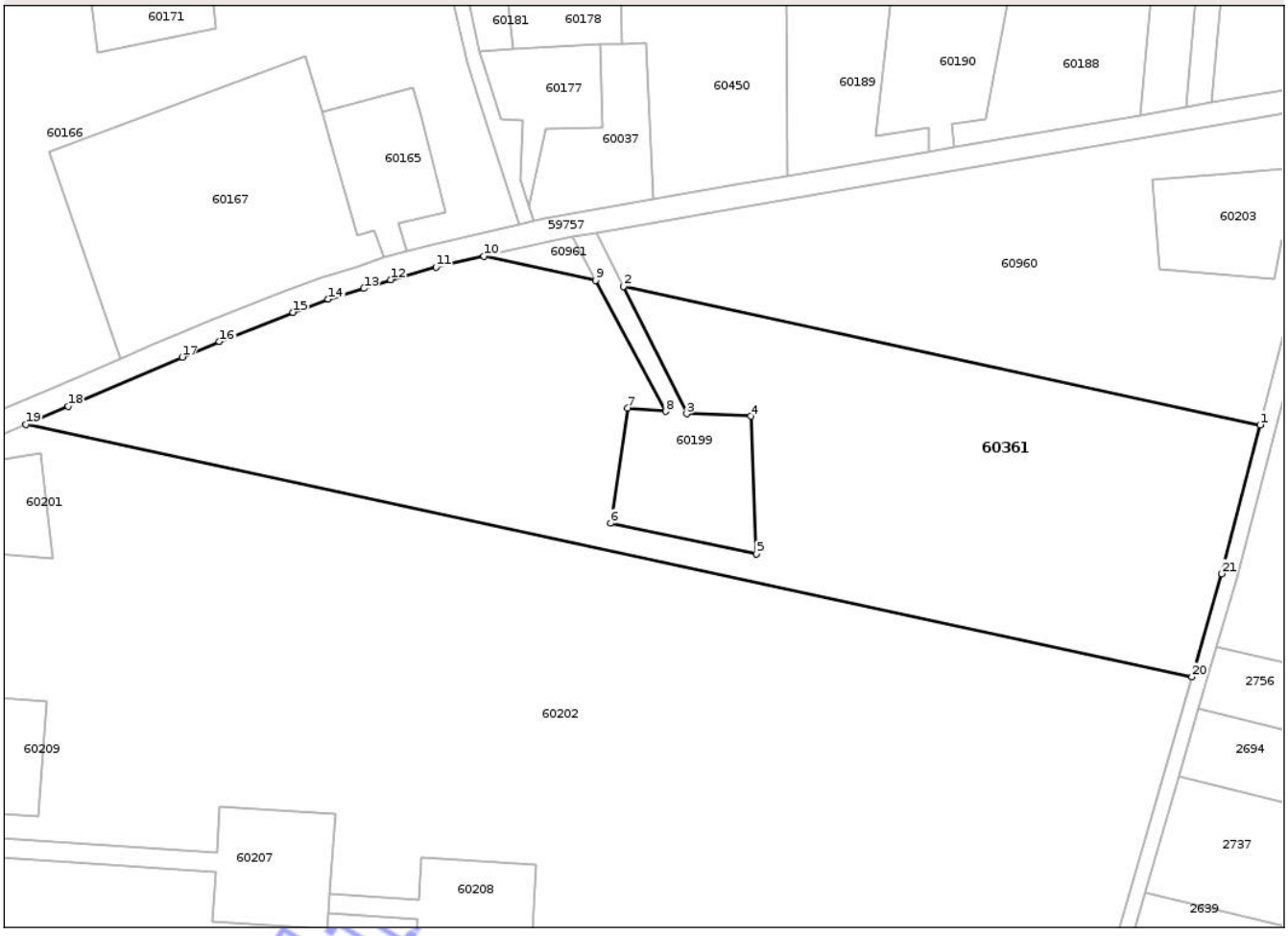

Date referitoare la teren

Crt	Categorie folosinţă	Intra vilan	Suprafaţa (mp)	Tarla	Parcelă	Nr. topo	Observaţii / Referinţe
1	arabil	NU	16.400	84	27	-	identic cu tarla 84/4

Lungime Segmente

1) Valorile lungimilor segmentelor sunt obţinute din proiecţie în plan.

Punct început	X / Y	Punct sfârşit	X / Y	Lungime segment (** (m)
1	546.938,993 310.380,772	2	546.773,765 310.416,626	169.073
3	546.790,11 310.383,627	4	546.806,74 310.383,007	16.642
5	546.808,19 310.347,267	6	546.770,35 310.355,277	38.678
7	546.774,83 310.385,077	8	546.784,64 310.384,247	9.845
9	546.766,467 310.418,21	10	546.737,527 310.424,489	29.613

Punct început	X / Y	Punct sfârşit	X / Y	Lungime segment (** (m)
2	546.773,765 310.416,626	3	546.790,11 310.383,627	36.825
4	546.806,74 310.383,007	5	546.808,19 310.347,267	35.769
6	546.770,35 310.355,277	7	546.774,83 310.385,077	30.135
8	546.784,64 310.384,247	9	546.766,467 310.418,21	38.519
10	546.737,527 310.424,489	11	546.725,089 310.421,641	12.76

Document care conţine date cu caracter personal, protejat de prevederile Regulamentului (UE) nr. 679/2016 şi Legii 190/2018

Punct început	X / Y	Punct sfârşit	X / Y	Lungime segment (** (m)
11	546.725,089 310.421,641	12	546.713,271 310.418,391	12.257
13	546.706,327 310.416,129	14	546.697,084 310.413,331	9.657
15	546.687,939 310.409,933	16	546.668,808 310.402,338	20.583
17	546.659,2 310.398,326	18	546.629,588 310.385,577	32.24
19	546.618,603 310.380,881	20	546.921,241 310.315,448	309.631
21	546.928,994 310.342,148	1	546.938,993 310.380,772	39.897

Punct început	X / Y	Punct sfârşit	X / Y	Lungime segment (** (m)
12	546.713,271 310.418,391	13	546.706,327 310.416,129	7.303
14	546.697,084 310.413,331	15	546.687,939 310.409,933	9.756
16	546.668,808 310.402,338	17	546.659,2 310.398,326	10.412
18	546.629,588 310.385,577	19	546.618,603 310.380,881	11.947
20	546.921,241 310.315,448	21	546.928,994 310.342,148	27.803

**** Lungimile segmentelor sunt determinate în planul de proiecţie Stereo 70 şi sunt rotunjite la 1 milimetru.**
***** Distanţa dintre puncte este formată din segmente cumulate ce sunt mai mici decât valoarea 1 milimetru.**

Neutilizabil in circuitul civil

DATE DESPRE IMOBILUL NR. 60362

Oficiul de Cadastru şi Publicitate Imobiliară TELEORMAN
Biroul de Cadastru şi Publicitate Imobiliară Videle

A. Partea I. Descrierea imobilului

TEREN Extravilan

Adresa: Jud. Teleorman

Nr. Crt	Nr cadastral Nr. topografic	Suprafaţa* (mp)	Observaţii / Referinţe
A1		1	Sector cadastral:15 Teren neimprejmuit;

B. Partea II. Proprietari şi acte

Inscrieri privitoare la dreptul de proprietate şi alte drepturi reale		Referinţe
/		
Act Normativ nr. 123, din 10/07/2012 emis de PARLAMENTUL ROMÂNIEI;		
B1	Intabulare, drept de PROPRIETATE, dobandit prin Lege, cota actuala 1/1, cota initiala 1/1	A1
	1) **STATUL ROMÂN**, CIF:9999999999999	
Act Administrativ nr. 6, din 20/06/2005 emis de MINISTERUL ECONOMIEI ȘI COMERȚULUI;		
B2	Intabulare, drept de CONCESIUNE, dobandit prin Lege, cota actuala 1/1, cota initiala 1/1	A1
	1) **DISTRIBUȚIE ENERGIE OLTENIA S.A.**, CIF:14491102	

C. Partea III. SARCINI .

Inscrieri privind dezmembramintele dreptului de proprietate, drepturi reale de garanţie şi sarcini	Referinţe
NU SUNT	

Neutilizabil în circuitul civil

Anexa Nr. 1 La Partea I

Teren

Nr cadastral	Suprafaţa (mp)*	Observaţii / Referinţe
	1	

* Suprafaţa este determinată in planul de proiecţie Stereo 70.

DETALII LINIARE IMOBIL



Date referitoare la teren

Crt	Categorie folosinţă	Intra vilan	Suprafaţa (mp)	Tarla	Parcelă	Nr. topo	Observaţii / Referinţe
1	curti constructii	NU	1	84/3	2/1	-	

Date referitoare la construcţii

Crt	Număr	Destinaţie construcţie	Supraf. (mp)	Situaţie juridică	Observaţii / Referinţe
A1.1		constructii industriale si edilitare	1	Fara acte	Nr. niveluri:1; S. construita la sol:1 mp; STALP

Lungime Segmente
1) Valorile lungimilor segmentelor sunt obţinute din proiecţie în plan.

Punct început	X / Y	Punct sfârşit	X / Y	Lungime segment (** (m)
1	545.858,938 309.876,265	2	545.860,138 309.876,265	1.2
2	545.860,138 309.876,265	3	545.860,138 309.877,465	1.2
3	545.860,138 309.877,465	4	545.858,938 309.877,465	1.2

Document care conţine date cu caracter personal, protejat de prevederile Regulamentului (UE) nr. 679/2016 şi Legii 190/2018

Punct început	X / Y	Punct sfârşit	X / Y	Lungime segment (** (m)
4	545.858,938 309.877,465	1	545.858,938 309.876,265	1.2

** Lungimile segmentelor sunt determinate în planul de proiecţie Stereo 70 şi sunt rotunjite la 1 milimetru.
*** Distanţa dintre puncte este formată din segmente cumulate ce sunt mai mici decât valoarea 1 milimetru.

Neutilizabil in circuitul civil

DATE DESPRE IMOBILUL NR. 60363

Oficiul de Cadastru şi Publicitate Imobiliară TELEORMAN
Biroul de Cadastru şi Publicitate Imobiliară Videle

A. Partea I. Descrierea imobilului

Nr. CF vechi:940
Nr. cadastral vechi:1499

TEREN Extravilan

Adresa: Jud. Teleorman

Nr. Crt	Nr cadastral Nr. topografic	Suprafaţa* (mp)	Observaţii / Referinţe
A1	22777	928	Sector cadastral:15 Teren neimprejmuit; Sonda 3253 Videle Vest

B. Partea II. Proprietari şi acte

Inscrieri privitoare la dreptul de proprietate şi alte drepturi reale		Referinţe
468 / 30/08/2004		
Act Administrativ nr. 8170, din 24/02/2003 emis de MINISTERUL INDUSTRIEI SI RESURSELOR;		
B1	Intabulare, drept de PROPRIETATE, dobandit prin Lege, cota actuala 1/1, cota initiala 1/1	A1
	1) **SC OMV PETROM SA**, CIF:1590082	
	OBSERVATII: (provenita din conversia CF 940)	

C. Partea III. SARCINI .

Inscrieri privind dezmembramintele dreptului de proprietate, drepturi reale de garanţie şi sarcini	Referinţe
NU SUNT	

Neutilizabil în circuitul civil

Anexa Nr. 1 La Partea I

Teren

Nr cadastral	Suprafaţa (mp)*	Observaţii / Referinţe
22777	928	Sonda 3253 Videle Vest

* Suprafaţa este determinată in planul de proiecţie Stereo 70.

DETALII LINIARE IMOBIL

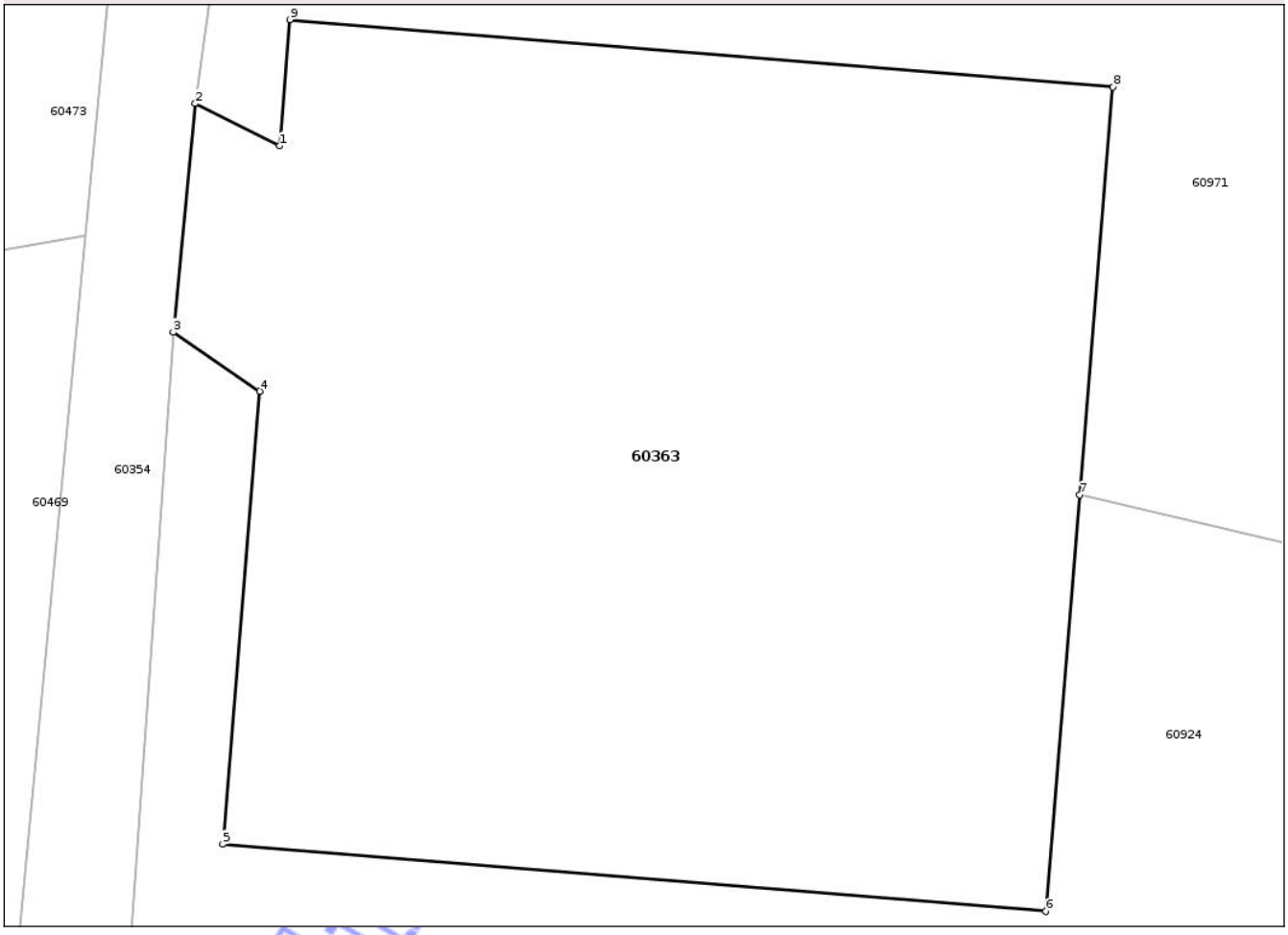

Date referitoare la teren

Crt	Categorie folosinţă	Intra vilan	Suprafaţa (mp)	Tarla	Parcelă	Nr. topo	Observaţii / Referinţe
1	curti constructii	NU	900	84/3	788/19	-	identic cu tarla 84
2	drum	NU	28	84/3	788/19	-	identic cu tarla 84

Lungime Segmente
1) Valorile lungimilor segmentelor sunt obţinute din proiecţie în plan.

Punct început	X / Y	Punct sfârşit	X / Y	Lungime segment (** (m)
1	545.758,041 309.843,402	2	545.754,978 309.844,934	3.425
2	545.754,978 309.844,934	3	545.754,174 309.836,635	8.338
3	545.754,174 309.836,635	4	545.757,315 309.834,503	3.796
4	545.757,315 309.834,503	5	545.755,974 309.818,074	16.484

Document care conţine date cu caracter personal, protejat de prevederile Regulamentului (UE) nr. 679/2016 şi Legii 190/2018

Punct început	X / Y	Punct sfârşit	X / Y	Lungime segment (** (m)
5	545.755,974 309.818,074	6	545.785,875 309.815,633	30.0
6	545.785,875 309.815,633	7	545.787,108 309.830,738	15.155
7	545.787,108 309.830,738	8	545.788,316 309.845,534	14.845
8	545.788,316 309.845,534	9	545.758,415 309.847,975	30.0
9	545.758,415 309.847,975	1	545.758,041 309.843,402	4.588

**** Lungimile segmentelor sunt determinate în planul de proiecţie Stereo 70 şi sunt rotunjite la 1 milimetru.**
***** Distanţa dintre puncte este formată din segmente cumulate ce sunt mai mici decât valoarea 1 milimetru.**

Neutilizabil in circuitul civil

DATE DESPRE IMOBILUL NR. 60364

Oficiul de Cadastru şi Publicitate Imobiliară TELEORMAN
Biroul de Cadastru şi Publicitate Imobiliară Videle

A. Partea I. Descrierea imobilului

Nr. CF vechi:940
Nr. cadastral vechi:944

TEREN Extravilan

Adresa: Jud. Teleorman

Nr. Crt	Nr cadastral Nr. topografic	Suprafaţa* (mp)	Observaţii / Referinţe
A1	22233	994	Sector cadastral:15 Teren neimprejmuit; Sonda 482 Videle Vest

B. Partea II. Proprietari şi acte

Inscrieri privitoare la dreptul de proprietate şi alte drepturi reale		Referinţe
468 / 30/08/2004		
Act Administrativ nr. 8170, din 24/02/2003 emis de MINISTERUL INDUSTRIEI SI RESURSELOR;		
B1	Intabulare, drept de PROPRIETATE, dobandit prin Lege, cota actuala 1/1, cota initiala 1/1	A1
	1) **OMV PETROM S.A.**, CIF:1590082	
	OBSERVATII: (provenita din conversia CF 940)	
12049 / 26/07/2022		
Act Administrativ nr. 536643, din 13/11/2009 emis de ORC TRIBUNALUL BUCURESTI (CERTIFICAT INREGISTRARE MENTIUNI NR.; CERTIFICAT DE INREGISTRARE ; hotarare judecatoreasca nr INCHEIEREA NR. 89793-DOSAR NR.536643/2009 din 16.12.2009, emis de TRIBUNALUL BUCURESTI;act administrativ nr Certificat de inregistrare seruia B,nr.2448561 din 25.05.2011, emis de ORC TRIBUNALUL BUCURESTI;hotarare judecatoreasca nr INCHEIEREA NR.54079-DOSAR NR. 328279/2004 din 09.12.2004, emis de TRIBUNALUL BUCURESTI;act administrativ nr CERTIFICAT INREGISTRARE MENTIUNI NR.328279 din 07.12.2004, emis de ORC TRIBUNALUL BUCURESTI);		
B2	Se noteaza -integrare geometrie in sistemul eterra conform Planului de Amplasament si Delimitare avizat de Serviciul Cadastru la data de 23.08.2022	A1

C. Partea III. SARCINI .

Inscrieri privind dezmembramintele dreptului de proprietate, drepturi reale de garanţie şi sarcini	Referinţe
NU SUNT	

Neutilizabil în circuitul civil

Anexa Nr. 1 La Partea I

Teren

Nr cadastral	Suprafaţa (mp)*	Observaţii / Referinţe
22233	994	Sonda 482 Videle Vest

* Suprafaţa este determinată in planul de proiecţie Stereo 70.

DETALII LINIARE IMOBIL

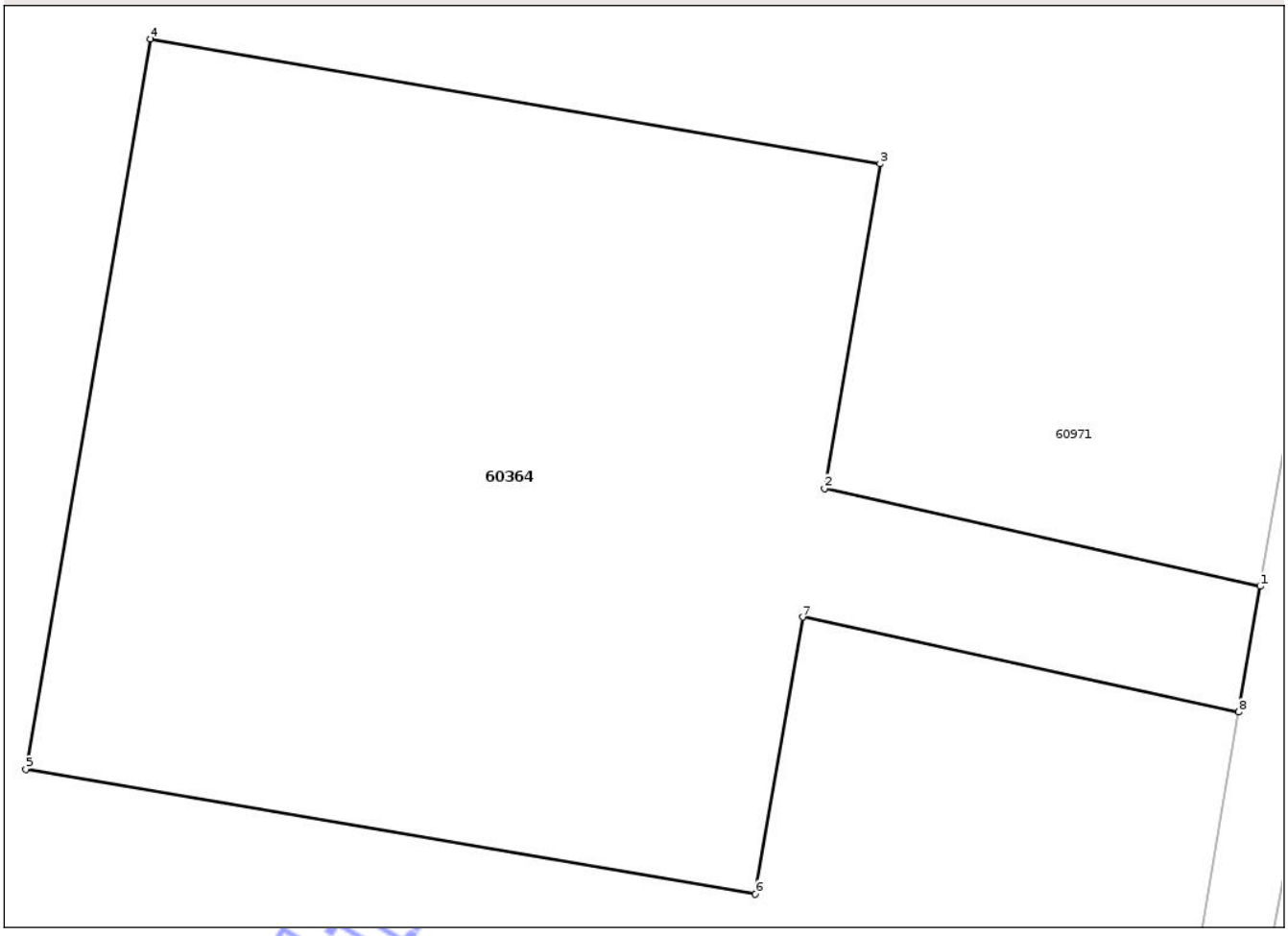

Date referitoare la teren

Crt	Categorie folosinţă	Intra vilan	Suprafaţa (mp)	Tarla	Parcelă	Nr. topo	Observaţii / Referinţe
1	curti constructii	NU	900	84/3	789	-	identic cu tarla 84
2	drum	NU	94	84/3	789	-	identic cu tarla 84

Lungime Segmente
1) Valorile lungimilor segmentelor sunt obţinute din proiecţie în plan.

Punct început	X / Y	Punct sfârşit	X / Y	Lungime segment (** (m)
1	546.050,48 309.799,531	2	546.032,821 309.803,495	18.098
2	546.032,821 309.803,495	3	546.035,065 309.816,64	13.335
3	546.035,065 309.816,64	4	546.005,493 309.821,688	30.0
4	546.005,493 309.821,688	5	546.000,445 309.792,116	30.0

Document care conţine date cu caracter personal, protejat de prevederile Regulamentului (UE) nr. 679/2016 şi Legii 190/2018

Punct început	X / Y	Punct sfârşit	X / Y	Lungime segment (** (m)
5	546.000,445 309.792,116	6	546.030,017 309.787,068	30.0
6	546.030,017 309.787,068	7	546.031,931 309.798,284	11.378
7	546.031,931 309.798,284	8	546.049,61 309.794,436	18.093
8	546.049,61 309.794,436	1	546.050,48 309.799,531	5.169

** Lungimile segmentelor sunt determinate în planul de proiecţie Stereo 70 şi sunt rotunjite la 1 milimetru.
*** Distanţa dintre puncte este formată din segmente cumulate ce sunt mai mici decât valoarea 1 milimetru.

Neutilizabil in circuitul civil

DATE DESPRE IMOBILUL NR. 60365

Oficiul de Cadastru şi Publicitate Imobiliară TELEORMAN
Biroul de Cadastru şi Publicitate Imobiliară Videle

A. Partea I. Descrierea imobilului

Nr. CF vechi:940
Nr. cadastral vechi:1345

TEREN Extravilan

Adresa: Jud. Teleorman

Nr. Crt	Nr cadastral Nr. topografic	Suprafaţa* (mp)	Observaţii / Referinţe
A1	22897	978	Sector cadastral:15 Teren neimprejmuit; Sonda 3620 Videle Vest

B. Partea II. Proprietari şi acte

Inscrieri privitoare la dreptul de proprietate şi alte drepturi reale		Referinţe
468 / 30/08/2004		
Act Administrativ nr. 8170, din 24/02/2003 emis de MINISTERUL INDUSTRIEI SI RESURSELOR;		
B1	Intabulare, drept de PROPRIETATE, dobandit prin Lege, cota actuala 1/1, cota initiala 1/1	A1
	1) **OMV PETROM SA**, CIF:1590082	
	OBSERVATII: (provenita din conversia CF 940)	

C. Partea III. SARCINI .

Inscrieri privind dezmembramintele dreptului de proprietate, drepturi reale de garanţie şi sarcini	Referinţe
NU SUNT	

Neutilizabil în circuitul civil

Anexa Nr. 1 La Partea I

Teren

Nr cadastral	Suprafaţa (mp)*	Observaţii / Referinţe
22897	978	Sonda 3620 Videle Vest

* Suprafaţa este determinată in planul de proiecţie Stereo 70.

DETALII LINIARE IMOBIL

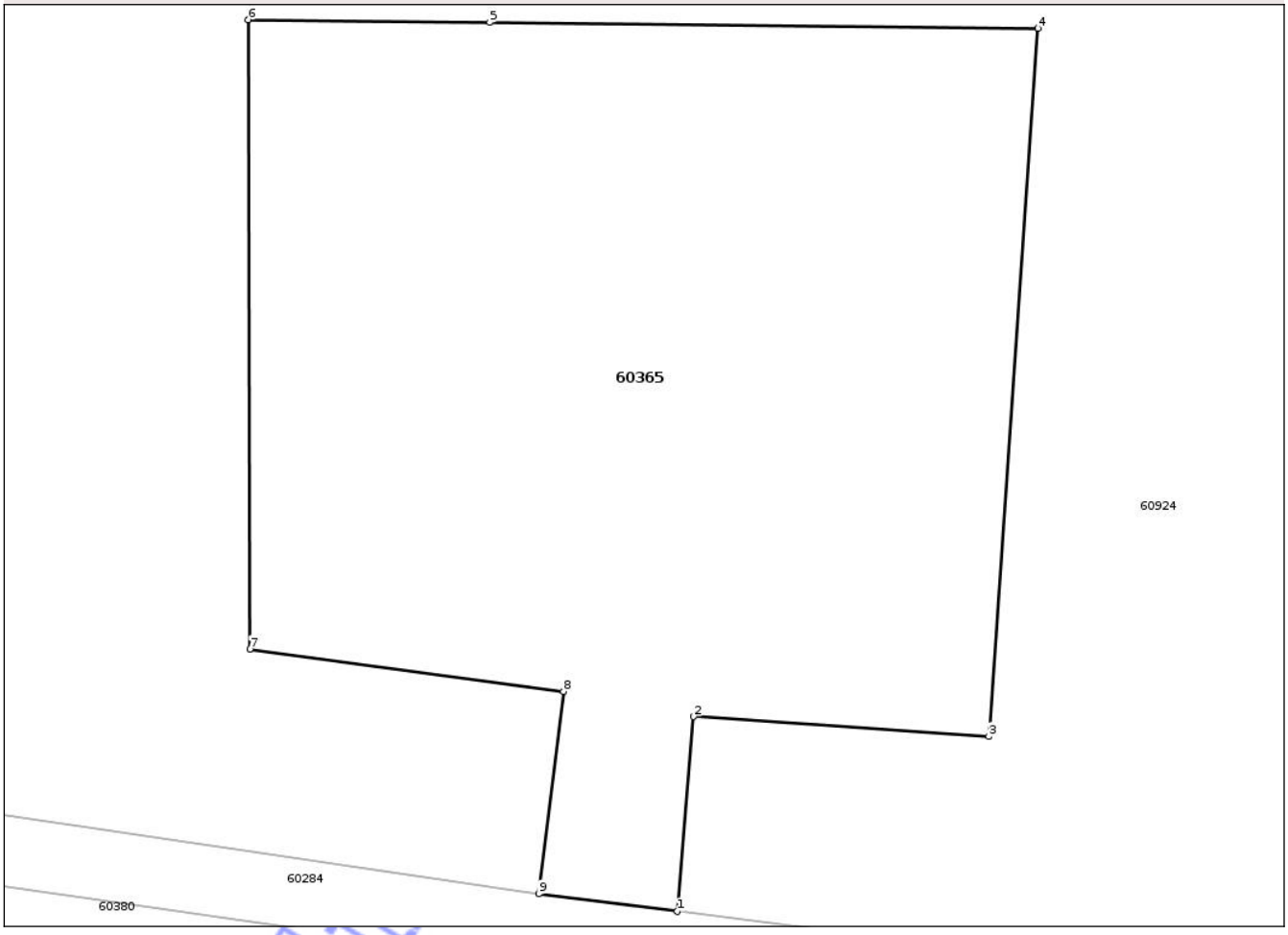

Date referitoare la teren

Crt	Categorie folosinţă	Intra vilan	Suprafaţa (mp)	Tarla	Parcelă	Nr. topo	Observaţii / Referinţe
1	curti constructii	NU	929	84/3	789	-	identic cu tarla 84
2	drum	NU	49	84/3	789	-	identic cu tarla 84

Lungime Segmente
1) Valorile lungimilor segmentelor sunt obţinute din proiecţie în plan.

Punct început	X / Y	Punct sfârşit	X / Y	Lungime segment (** (m)
1	545.784,78 309.717,455	2	545.785,47 309.725,71	8.284
2	545.785,47 309.725,71	3	545.798,0 309.724,87	12.558
3	545.798,0 309.724,87	4	545.800,076 309.754,89	30.092
4	545.800,076 309.754,89	5	545.776,81 309.755,14	23.267

Document care conţine date cu caracter personal, protejat de prevederile Regulamentului (UE) nr. 679/2016 şi Legii 190/2018

Punct început	X / Y	Punct sfârşit	X / Y	Lungime segment (** (m)
5	545.776,81 309.755,14	6	545.766,57 309.755,25	10.241
6	545.766,57 309.755,25	7	545.766,63 309.728,57	26.68
7	545.766,63 309.728,57	8	545.779,94 309.726,78	13.43
8	545.779,94 309.726,78	9	545.778,887 309.718,193	8.651
9	545.778,887 309.718,193	1	545.784,78 309.717,455	5.939

**** Lungimile segmentelor sunt determinate în planul de proiecţie Stereo 70 şi sunt rotunjite la 1 milimetru.**
***** Distanţa dintre puncte este formată din segmente cumulate ce sunt mai mici decât valoarea 1 milimetru.**

Neutilizabil in circuitul civil

DATE DESPRE IMOBILUL NR. 60366

Oficiul de Cadastru şi Publicitate Imobiliară TELEORMAN
Biroul de Cadastru şi Publicitate Imobiliară Videle

A. Partea I. Descrierea imobilului

TEREN Extravilan

Adresa: Jud. Teleorman

Nr. Crt	Nr cadastral Nr. topografic	Suprafaţa* (mp)	Observaţii / Referinţe
A1	27615	841	Sector cadastral:15 Teren neimprejmuit; Sonda 3575 Videle Vest

B. Partea II. Proprietari şi acte

Inscrieri privitoare la dreptul de proprietate şi alte drepturi reale		Referinţe
38667 / 18/10/2023		
Act Administrativ nr. 8170, din 24/02/2003 emis de MINISTERUL INDUSTRIEI ŞI RESURSELOR (Certificat de atestare a dreptului de proprietate asupra terenurilor nr.; act administrativ nr Certificat de atestare fiscală nr. 1519 din 25.01.2022, emis de Primaria Videle);		
B1	Intabulare, drept de PROPRIETATE, dobandit prin Lege, cota actuala 1/1, cota initiala 1/1	A1
	1) **OMV PETROM SA**, CIF:1590082	

C. Partea III. SARCINI .

Inscrieri privind dezmembramintele dreptului de proprietate, drepturi reale de garanţie şi sarcini	Referinţe
NU SUNT	

Neutilizabil în circuitul civil

Anexa Nr. 1 La Partea I

Teren

Nr cadastral	Suprafaţa (mp)*	Observaţii / Referinţe
27615	841	Sonda 3575 Videle Vest

* Suprafaţa este determinată in planul de proiecţie Stereo 70.

DETALII LINIARE IMOBIL

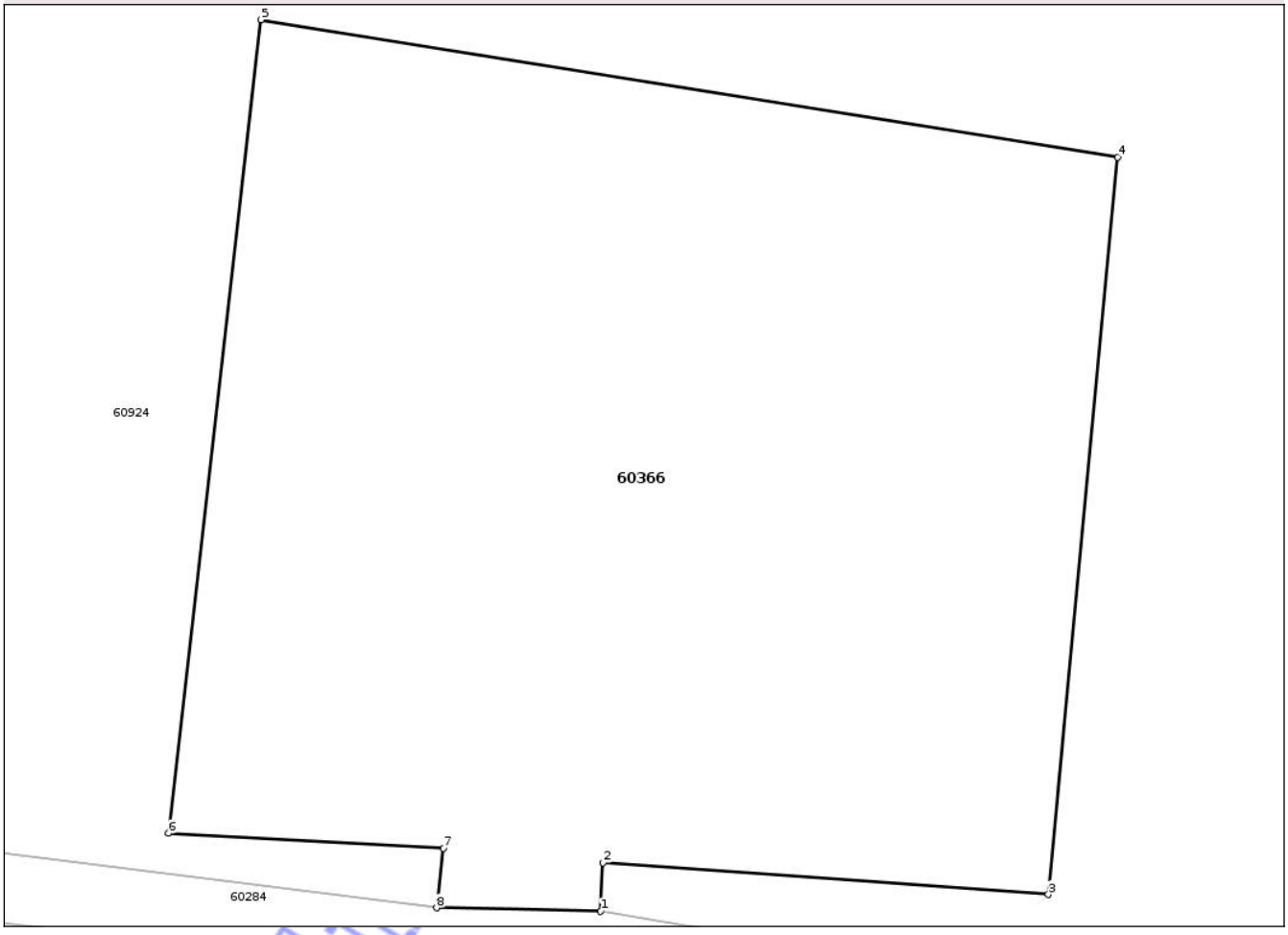

Date referitoare la teren

Crt	Categorie folosinţă	Intra vilan	Suprafaţa (mp)	Tarla	Parcelă	Nr. topo	Observaţii / Referinţe
1	curti constructii	NU	830	84/3	789	-	identic cu tarla 84
2	drum	NU	11	84/3	789	-	identic cu tarla 84

Lungime Segmente
1) Valorile lungimilor segmentelor sunt obţinute din proiecţie în plan.

Punct început	X / Y	Punct sfârşit	X / Y	Lungime segment (** (m)
1	545.849,745 309.709,921	2	545.849,83 309.711,62	1.701
2	545.849,83 309.711,62	3	545.865,4 309.710,51	15.61
3	545.865,4 309.710,51	4	545.867,82 309.736,26	25.863
4	545.867,82 309.736,26	5	545.837,87 309.741,06	30.332

Document care conţine date cu caracter personal, protejat de prevederile Regulamentului (UE) nr. 679/2016 şi Legii 190/2018

Punct început	X / Y	Punct sfârşit	X / Y	Lungime segment (** (m)
5	545.837,87 309.741,06	6	545.834,64 309.712,65	28.593
6	545.834,64 309.712,65	7	545.844,25 309.712,13	9.624
7	545.844,25 309.712,13	8	545.844,007 309.710,045	2.099
8	545.844,007 309.710,045	1	545.849,745 309.709,921	5.739

**** Lungimile segmentelor sunt determinate în planul de proiecţie Stereo 70 şi sunt rotunjite la 1 milimetru.**
***** Distanţa dintre puncte este formată din segmente cumulate ce sunt mai mici decât valoarea 1 milimetru.**

Neutilizabil in circuitul civil

DATE DESPRE IMOBILUL NR. 60367

Oficiul de Cadastru şi Publicitate Imobiliară TELEORMAN
Biroul de Cadastru şi Publicitate Imobiliară Videle

A. Partea I. Descrierea imobilului

Nr. CF vechi:940
Nr. cadastral vechi:1275

TEREN Extravilan

Adresa: Jud. Teleorman

Nr. Crt	Nr cadastral Nr. topografic	Suprafaţa* (mp)	Observaţii / Referinţe
A1	23048	1.162	Sector cadastral:15 Teren neimprejmuit; Sonda B2

B. Partea II. Proprietari şi acte

Inscrieri privitoare la dreptul de proprietate şi alte drepturi reale		Referinţe
468 / 30/08/2004		
Act Administrativ nr. 8170, din 24/02/2003 emis de MINISTERUL INDUSTRIEI SI RESURSELOR;		
B1	Intabulare, drept de PROPRIETATE, dobandit prin Lege, cota actuala 1/1, cota initiala 1/1	A1
	1) **OMV PETROM SA**, CIF:1590082	
	OBSERVATII: (provenita din conversia CF 940) *(provenita din conversia CF 940)*	

C. Partea III. SARCINI .

Inscrieri privind dezmembramintele dreptului de proprietate, drepturi reale de garanţie şi sarcini	Referinţe
NU SUNT	

Neutilizabil în circuitul civil

Anexa Nr. 1 La Partea I

Teren

Nr cadastral	Suprafaţa (mp)*	Observaţii / Referinţe
23048	1.162	Sonda B2

* Suprafaţa este determinată in planul de proiecţie Stereo 70.

DETALII LINIARE IMOBIL

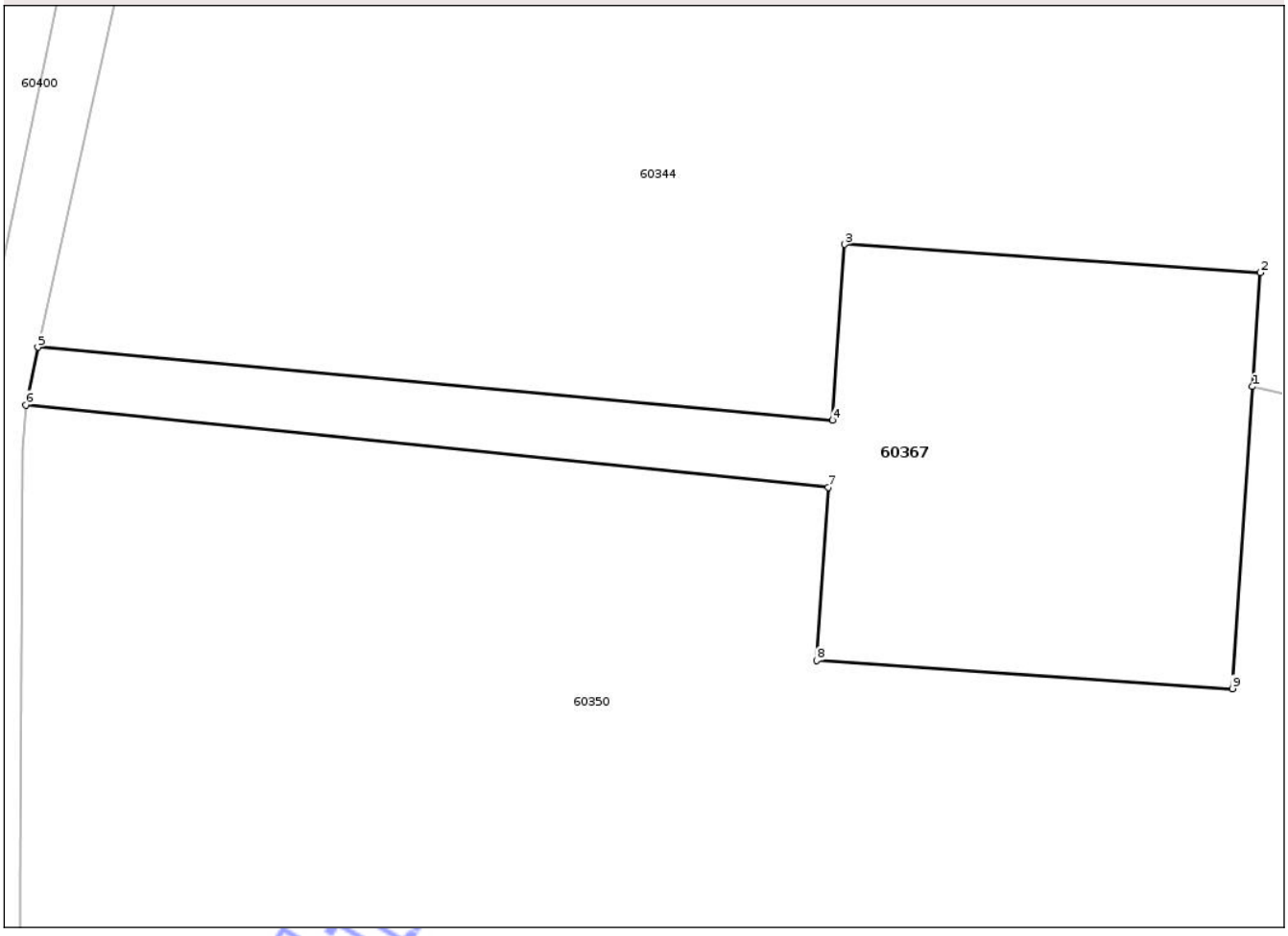

Date referitoare la teren

Crt	Categorie folosinţă	Intra vilan	Suprafaţa (mp)	Tarla	Parcelă	Nr. topo	Observaţii / Referinţe
1	curti constructii	NU	1.162	84/3	-	-	

Lungime Segmente
1) Valorile lungimilor segmentelor sunt obţinute din proiecţie în plan.

Punct început	X / Y	Punct sfârşit	X / Y	Lungime segment (** (m)
1	545.845,332 310.023,061	2	545.845,886 310.031,26	8.218
2	545.845,886 310.031,26	3	545.815,953 310.033,282	30.001
3	545.815,953 310.033,282	4	545.815,1 310.020,649	12.662
4	545.815,1 310.020,649	5	545.757,845 310.025,891	57.494
5	545.757,845 310.025,891	6	545.756,993 310.021,735	4.242

Document care conţine date cu caracter personal, protejat de prevederile Regulamentului (UE) nr. 679/2016 şi Legii 190/2018

Punct început	X / Y	Punct sfârşit	X / Y	Lungime segment (** (m)
6	545.756,993 310.021,735	7	545.814,772 310.015,799	58.083
7	545.814,772 310.015,799	8	545.813,932 310.003,35	12.477
8	545.813,932 310.003,35	9	545.843,864 310.001,328	30.0
9	545.843,864 310.001,328	1	545.845,332 310.023,061	21.783

**** Lungimile segmentelor sunt determinate în planul de proiecţie Stereo 70 şi sunt rotunjite la 1 milimetru.**
***** Distanţa dintre puncte este formată din segmente cumulate ce sunt mai mici decât valoarea 1 milimetru.**

Neutilizabil in circuitul civil

DATE DESPRE IMOBILUL NR. 60368

Oficiul de Cadastru şi Publicitate Imobiliară TELEORMAN
Biroul de Cadastru şi Publicitate Imobiliară Videle

A. Partea I. Descrierea imobilului

Nr. CF vechi:940
Nr. cadastral vechi:1285

TEREN Extravilan

Adresa: Jud. Teleorman

Nr. Crt	Nr cadastral Nr. topografic	Suprafaţa* (mp)	Observaţii / Referinţe
A1	22464	762	Sector cadastral:15 Teren neimprejmuit; Sonda H4 Videle Vest

B. Partea II. Proprietari şi acte

Inscrieri privitoare la dreptul de proprietate şi alte drepturi reale		Referinţe
468 / 30/08/2004		
Act Administrativ nr. 8170, din 24/02/2003 emis de MINISTERUL INDUSTRIEI SI RESURSELOR (asupra terenurilor SERIA MO3 NR);		
B1	Intabulare, drept de PROPRIETATEcu titlu de drept atestare, dobandit prin Lege, cota actuala 1/1, cota initiala 1/1	A1
	1) **OMV PETROM SA**, CIF:1590082	
	OBSERVATII: (provenita din conversia CF 940)	

C. Partea III. SARCINI .

Inscrieri privind dezmembramintele dreptului de proprietate, drepturi reale de garanţie şi sarcini	Referinţe
NU SUNT	

Neutilizabil în circuitul civil

Anexa Nr. 1 La Partea I

Teren

Nr cadastral	Suprafaţa (mp)*	Observaţii / Referinţe
22464	762	Sonda H4 Videle Vest

* Suprafaţa este determinată in planul de proiecţie Stereo 70.

DETALII LINIARE IMOBIL

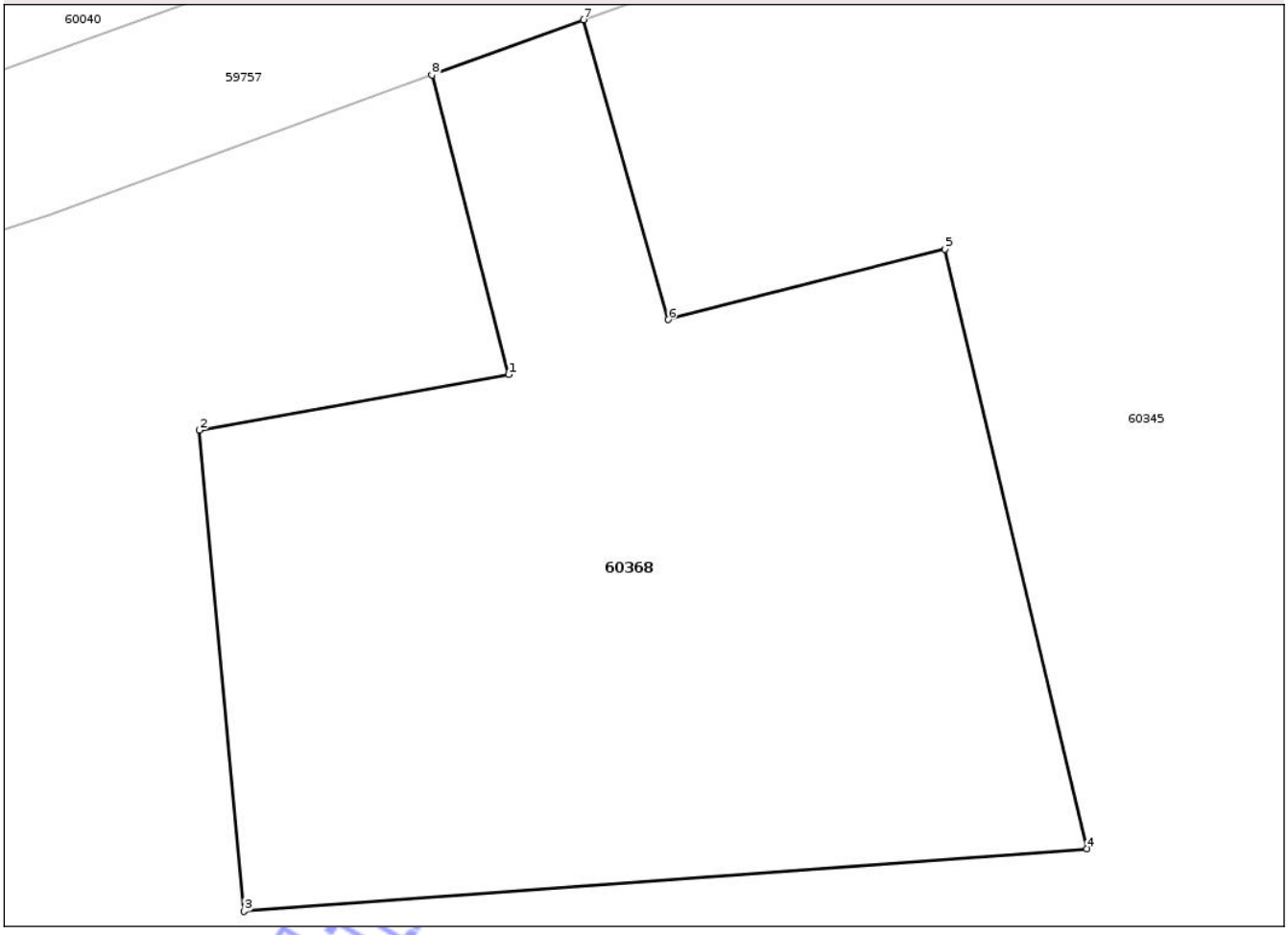

Date referitoare la teren

Crt	Categorie folosinţă	Intra vilan	Suprafaţa (mp)	Tarla	Parcelă	Nr. topo	Observaţii / Referinţe
1	curti constructii	NU	682	84/3	789	-	identic cu tarla 84
2	drum	NU	80	84/3	789	-	identic cu tarla 84

Lungime Segmente
1) Valorile lungimilor segmentelor sunt obţinute din proiecţie în plan.

Punct început	X / Y	Punct sfârşit	X / Y	Lungime segment (** (m)
1	545.793,592 310.095,184	2	545.781,346 310.092,983	12.442
2	545.781,346 310.092,983	3	545.783,127 310.073,946	19.12
3	545.783,127 310.073,946	4	545.816,504 310.076,426	33.469
4	545.816,504 310.076,426	5	545.810,885 310.100,141	24.372

Document care conţine date cu caracter personal, protejat de prevederile Regulamentului (UE) nr. 679/2016 şi Legii 190/2018

Punct început	X / Y	Punct sfârşit	X / Y	Lungime segment (** (m)
5	545.810,885 310.100,141	6	545.799,918 310.097,35	11.317
6	545.799,918 310.097,35	7	545.796,562 310.109,214	12.33
7	545.796,562 310.109,214	8	545.790,562 310.107,028	6.386
8	545.790,562 310.107,028	1	545.793,592 310.095,184	12.225

** Lungimile segmentelor sunt determinate în planul de proiecţie Stereo 70 şi sunt rotunjite la 1 milimetru.
*** Distanţa dintre puncte este formată din segmente cumulate ce sunt mai mici decât valoarea 1 milimetru.

Neutilizabil in circuitul civil

DATE DESPRE IMOBILUL NR. 60369

Oficiul de Cadastru şi Publicitate Imobiliară TELEORMAN
Biroul de Cadastru şi Publicitate Imobiliară Videle

A. Partea I. Descrierea imobilului

TEREN Extravilan

Adresa: Jud. Teleorman

Nr. Crt	Nr cadastral Nr. topografic	Suprafaţa* (mp)	Observaţii / Referinţe
A1	22483	955	Sector cadastral:15 Teren neimprejmuit; Sonda 3202

B. Partea II. Proprietari şi acte

Inscrieri privitoare la dreptul de proprietate şi alte drepturi reale		Referinţe
468 / 30/08/2004		
Act Administrativ nr. 8170, din 24/02/2003 emis de MINISTERUL INDUSTRIEI SI RESURSELOR (asupra terenurilor SERIA MO3 NR);		
B1	Intabulare, drept de PROPRIETATEcu titlu de drept atestare, dobandit prin Lege, cota actuala 1/1, cota initiala 1/1	A1
	1) **OMV PETROM SA**, CIF:1590082	
	OBSERVATII: (provenita din conversia CF 940)	
14688 / 14/09/2022		
Act Administrativ nr. 328279/2004, din 09/12/2004 emis de TRIBUNALUL BUCURESTI (INCHEIEREA NR. 54079-DOSAR NR. ; INCHEIERE ; hotarare judecatoreasca nr INCHEIEREA NR.89793-DOSAR NR.536643/2009 din 16.12.2009, emis de TRIBUNALUL BUCURESTI;act administrativ nr CERTIFICAT INREGISTRARE MENTIUNI NR.536643 din 13.11.2009, emis de OFICIUL REGISTRULUI COMERTULUI;act administrativ nr CERTIFICAT INREGISTRARE MENTIUNI NR.328279 din 07.12.2004, emis de OFICUL REGISTRULUI COMERTULUI);		
B3	Se noteaza -integrare geometrie in sistemul eterra conform Planului de Amplasament si Delimitare avizat de Serviciul Cadastru la data de 02.11.2022	A1

C. Partea III. SARCINI .

Inscrieri privind dezmembramintele dreptului de proprietate, drepturi reale de garanţie şi sarcini	Referinţe
NU SUNT	

Neutilizabil în circuitul civil

Anexa Nr. 1 La Partea I

Teren

Nr cadastral	Suprafaţa (mp)*	Observaţii / Referinţe
22483	955	Sonda 3202

* Suprafaţa este determinată in planul de proiecţie Stereo 70.

DETALII LINIARE IMOBIL

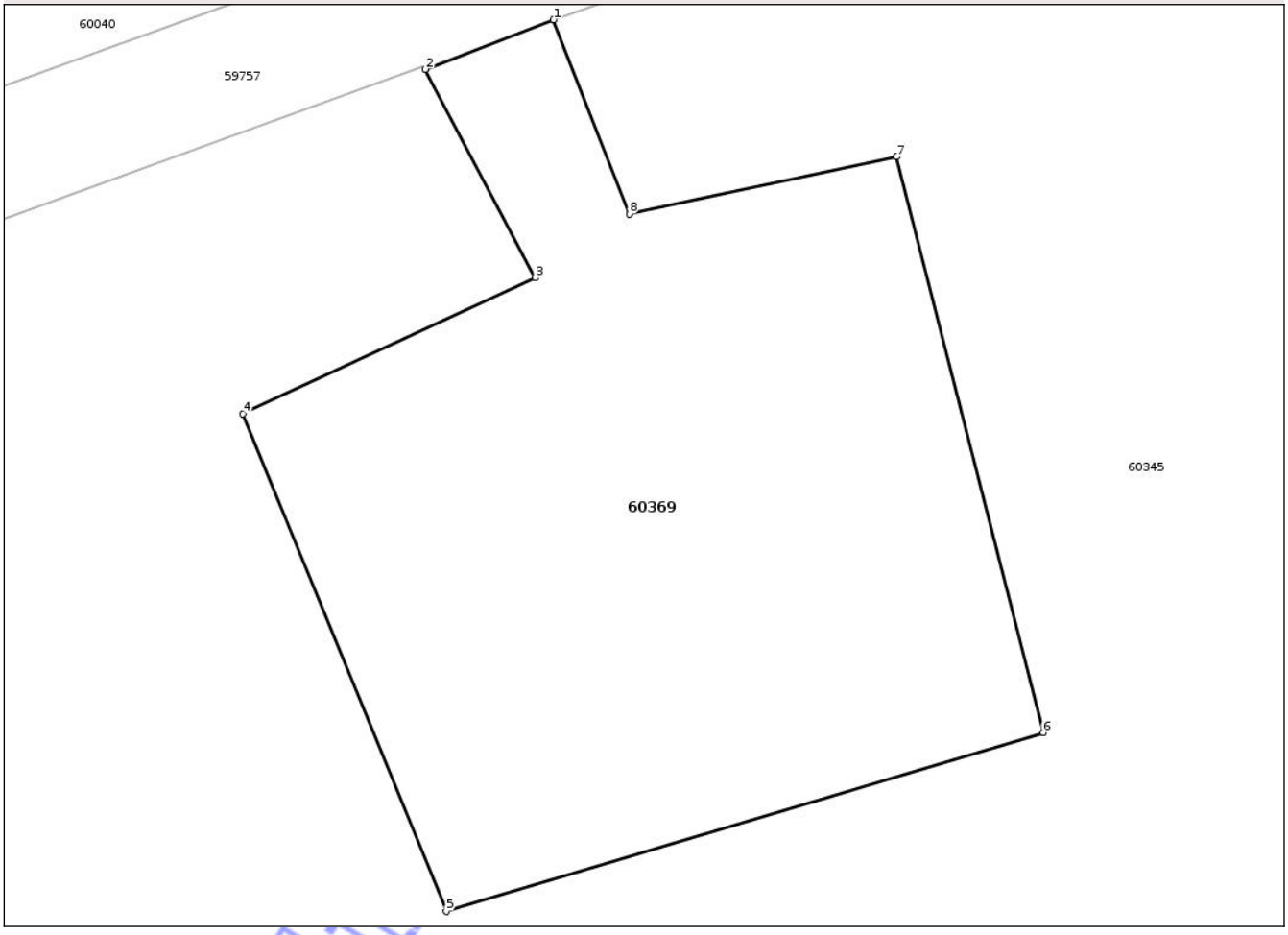

Date referitoare la teren

Crt	Categorie folosinţă	Intra vilan	Suprafaţa (mp)	Tarla	Parcelă	Nr. topo	Observaţii / Referinţe
1	curti constructii	NU	955	84/3	-	-	

Lungime Segmente

1) Valorile lungimilor segmentelor sunt obţinute din proiecţie în plan.

Punct început	X / Y	Punct sfârşit	X / Y	Lungime segment (** (m)
1	545.856,028 310.131,188	2	545.849,876 310.128,812	6.595
2	545.849,876 310.128,812	3	545.855,139 310.118,807	11.305
3	545.855,139 310.118,807	4	545.841,098 310.112,27	15.488
4	545.841,098 310.112,27	5	545.850,873 310.088,398	25.796
5	545.850,873 310.088,398	6	545.879,57 310.096,974	29.951

Document care conţine date cu caracter personal, protejat de prevederile Regulamentului (UE) nr. 679/2016 şi Legii 190/2018

Punct început	X / Y	Punct sfârşit	X / Y	Lungime segment (** (m)
6	545.879,57 310.096,974	7	545.872,506 310.124,612	28.526
7	545.872,506 310.124,612	8	545.859,675 310.121,86	13.123
8	545.859,675 310.121,86	1	545.856,028 310.131,188	10.016

** Lungimile segmentelor sunt determinate în planul de proiecţie Stereo 70 şi sunt rotunjite la 1 milimetru.
*** Distanţa dintre puncte este formată din segmente cumulate ce sunt mai mici decât valoarea 1 milimetru.

Neutilizabil in circuitul civil

DATE DESPRE IMOBILUL NR. 60370

Oficiul de Cadastru şi Publicitate Imobiliară TELEORMAN
Biroul de Cadastru şi Publicitate Imobiliară Videle

A. Partea I. Descrierea imobilului

TEREN Extravilan

Adresa: Jud. Teleorman

Nr. Crt	Nr cadastral Nr. topografic	Suprafaţa* (mp)	Observaţii / Referinţe
A1	21986	835	Sector cadastral:15 Teren neimprejmuit; Sonda 3618 Videle Vest

B. Partea II. Proprietari şi acte

Inscrieri privitoare la dreptul de proprietate şi alte drepturi reale		Referinţe
6381 / 17/06/2013		
Act Administrativ nr. 8170, din 24/02/2003 emis de MINISTERUL INDUSTRIEI SI RESURSELOR (certificat de inregistrare, mentiunea 536643 din 13.11.2009 , emis de ORC - Tribunalul Bucuresti; Incheierea Judecatorului Delegat 89793 din 16-12-2009 emisa de TRIBUNALUL BUCURESTI; Hotararea A.G.A. PETROM S.A. din data de 20.10.2009; Hotararea A.G.A. PETROM S.A. din data de 26.04.2011 ; Rezolutia nr. 45202 din 23.05.2011 emis de ORC - Tribunalul Bucuresti ; certificat de inregistrare, mentiunea 201915 din 19.05.2011 , emis de ORC - Tribunalul Bucuresti ; certificat de inregistrare, mentiunea 299034 din 20.06.2005 si , emis de ORC - Tribunalul Bucuresti; Incheierea Judecatorului Delegat 29282 din 22-06-2005 emisa de TRIBUNALUL BUCURESTI; Hotararea A.G.A. din data de 24.05.2005; certificate de inregistrare – Mentiunea 328279 din 07.12.2004 si Incheierea Judecatorului Delegat 54079 din 09-12-2004 emisa de TRIBUNALUL BUCURESTI ; certificat de inregistrare seria B, nr. 2448561 emis de ORC -Tribunalul Bucuresti);		
B1	Intabulare, drept de PROPRIETATE, dobandit prin Lege, cota actuala 1/1, cota initiala 1/1	A1
	1) **OMV PETROM S.A.**, CIF:1590082	

C. Partea III. SARCINI .

Inscrieri privind dezmembramintele dreptului de proprietate, drepturi reale de garanţie şi sarcini	Referinţe
NU SUNT	

Neutilizabil în circuitul civil

Anexa Nr. 1 La Partea I

Teren

Nr cadastral	Suprafaţa (mp)*	Observaţii / Referinţe
21986	835	Sonda 3618 Videle Vest

* Suprafaţa este determinată in planul de proiecţie Stereo 70.

DETALII LINIARE IMOBIL

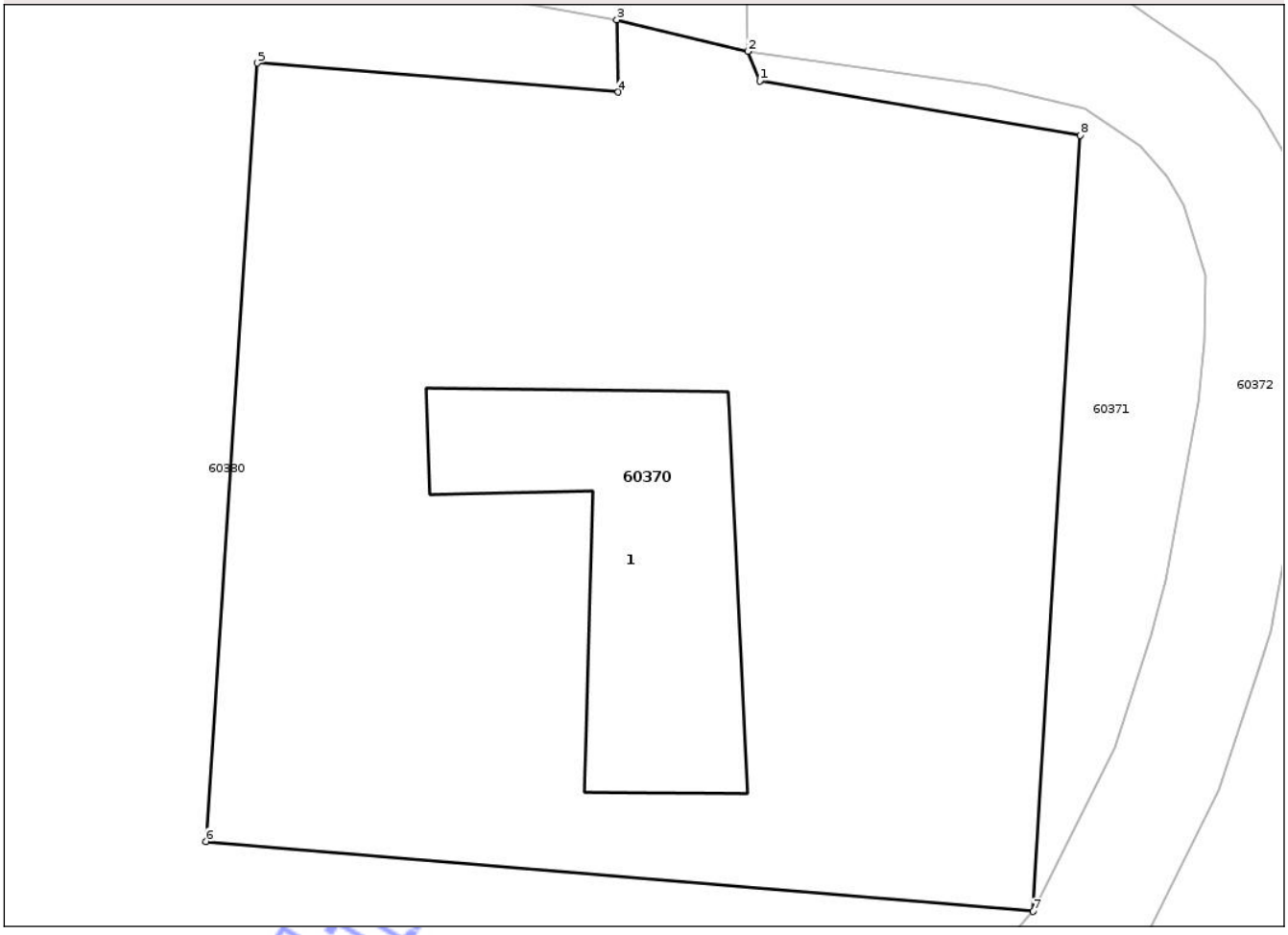

Date referitoare la teren

Crt	Categorie folosinţă	Intra vilan	Suprafaţa (mp)	Tarla	Parcelă	Nr. topo	Observaţii / Referinţe
1	curti constructii	NU	826	84/2	789	-	identic cu tarla 84
2	drum	NU	9	84/2	789	-	identic cu tarla 84

Date referitoare la construcţii

Crt	Număr	Destinaţie construcţie	Supraf. (mp)	Situaţie juridică	Observaţii / Referinţe
A1.1		constructii industriale si edilitare	97	Fara acte	Nr. niveluri:1; S. construita la sol:97 mp; Platforma tehnologica - P, edificata in anul 1987

Lungime Segmente

1) Valorile lungimilor segmentelor sunt obţinute din proiecţie în plan.

Punct început	X / Y	Punct sfârşit	X / Y	Lungime segment (** (m)
1	546.005,939 309.677,597	2	546.005,513 309.678,639	1.126
2	546.005,513 309.678,639	3	546.000,845 309.679,767	4.802

Document care conţine date cu caracter personal, protejat de prevederile Regulamentului (UE) nr. 679/2016 şi Legii 190/2018

Punct început	X / Y	Punct sfârşit	X / Y	Lungime segment (** (m)
3	546.000,845 309.679,767	4	546.000,897 309.677,194	2.574
4	546.000,897 309.677,194	5	545.988,029 309.678,224	12.909
5	545.988,029 309.678,224	6	545.986,201 309.650,521	27.763
6	545.986,201 309.650,521	7	546.015,678 309.648,029	29.582
7	546.015,678 309.648,029	8	546.017,361 309.675,651	27.673
8	546.017,361 309.675,651	1	546.005,939 309.677,597	11.587

**** Lungimile segmentelor sunt determinate în planul de proiecţie Stereo 70 şi sunt rotunjite la 1 milimetru.**
***** Distanţa dintre puncte este formată din segmente cumulate ce sunt mai mici decât valoarea 1 milimetru.**

Neutilizabil in circuitul civil

DATE DESPRE IMOBILUL NR. 60371

Oficiul de Cadastru şi Publicitate Imobiliară TELEORMAN
Biroul de Cadastru şi Publicitate Imobiliară Videle

A. Partea I. Descrierea imobilului

TEREN Extravilan

Adresa: Jud. Teleorman

Nr. Crt	Nr cadastral Nr. topografic	Suprafaţa* (mp)	Observaţii / Referinţe
A1		109	Sector cadastral:15 Teren neimprejmuit;

B. Partea II. Proprietari şi acte

Inscrieri privitoare la dreptul de proprietate şi alte drepturi reale		Referinţe
/		
Act Administrativ nr. 23306, din 04/12/2024 emis de PRIMĂRIA ORAȘULUI VIDELE;		
B1	Inscrierea posesiei, drept de PROPRIETATE, dobandit prin Lege, cota actuala 1/1, cota initiala 1/1	A1
	1) **NEIDENTIFICAT NEIDENTIFICAT**	
Act Normativ nr. 7, din 13/03/1996 emis de PARLAMENTUL ROMÂNIEI (art. 13);		
B2	Se noteaza mentiunea de proprietar neidentificat	A1

C. Partea III. SARCINI .

Inscrieri privind dezmembramintele dreptului de proprietate, drepturi reale de garanţie şi sarcini	Referinţe
NU SUNT	

Neutilizabil în circuitul civil

Anexa Nr. 1 La Partea I

Teren

Nr cadastral	Suprafaţa (mp)*	Observaţii / Referinţe
	109	

* Suprafaţa este determinată in planul de proiecţie Stereo 70.

DETALII LINIARE IMOBIL

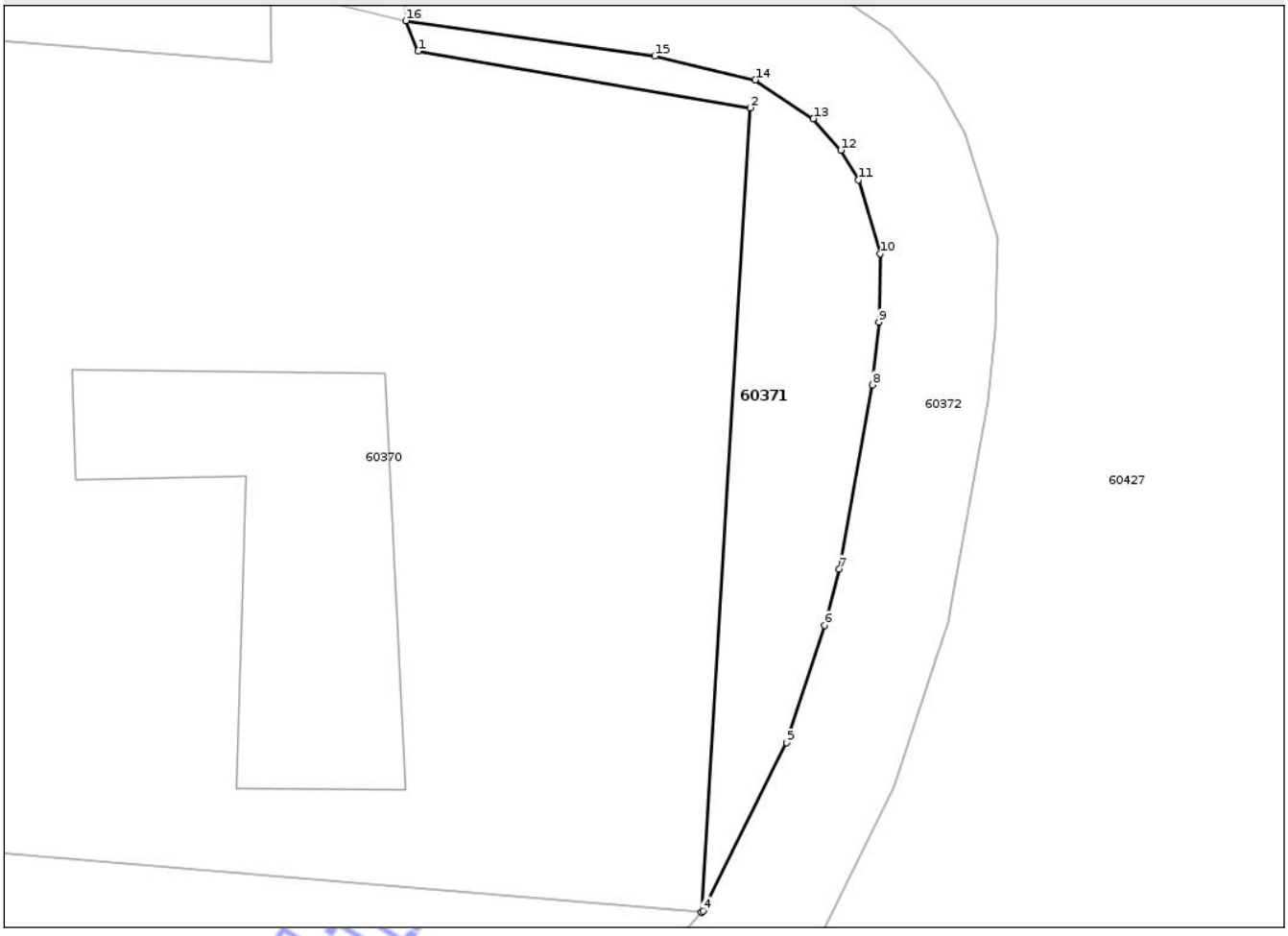

Date referitoare la teren

Crt	Categorie folosinţă	Intra vilan	Suprafaţa (mp)	Tarla	Parcelă	Nr. topo	Observaţii / Referinţe
1	neproductiv	NU	109	84/2	788/1	-	

Lungime Segmente
1) Valorile lungimilor segmentelor sunt obţinute din proiecţie în plan.

Punct început	X / Y	Punct sfârşit	X / Y	Lungime segment (** (m)
1	546.005,939 309.677,597	2	546.017,361 309.675,651	11.587
2	546.017,361 309.675,651	3	546.015,678 309.648,029	27.673
3	546.015,678 309.648,029	4	546.015,726 309.648,084	0.073
4	546.015,726 309.648,084	5	546.018,593 309.653,853	6.442
5	546.018,593 309.653,853	6	546.019,905 309.657,88	4.235

Document care conţine date cu caracter personal, protejat de prevederile Regulamentului (UE) nr. 679/2016 şi Legii 190/2018

Punct început	X / Y	Punct sfârşit	X / Y	Lungime segment (** (m)
6	546.019,905 309.657,88	7	546.020,413 309.659,82	2.005
7	546.020,413 309.659,82	8	546.021,555 309.666,136	6.418
8	546.021,555 309.666,136	9	546.021,772 309.668,292	2.167
9	546.021,772 309.668,292	10	546.021,826 309.670,646	2.355
10	546.021,826 309.670,646	11	546.021,066 309.673,168	2.634
11	546.021,066 309.673,168	12	546.020,465 309.674,197	1.192
12	546.020,465 309.674,197	13	546.019,519 309.675,276	1.435
13	546.019,519 309.675,276	14	546.017,528 309.676,609	2.396
14	546.017,528 309.676,609	15	546.014,075 309.677,431	3.549
15	546.014,075 309.677,431	16	546.005,513 309.678,639	8.647
16	546.005,513 309.678,639	1	546.005,939 309.677,597	1.126

**** Lungimile segmentelor sunt determinate în planul de proiecţie Stereo 70 şi sunt rotunjite la 1 milimetru.**
***** Distanţa dintre puncte este formată din segmente cumulate ce sunt mai mici decât valoarea 1 milimetru.**

Neutilizabil în circuitul civil

DATE DESPRE IMOBILUL NR. 60372

Oficiul de Cadastru şi Publicitate Imobiliară TELEORMAN
Biroul de Cadastru şi Publicitate Imobiliară Videle

A. Partea I. Descrierea imobilului

TEREN Extravilan

Adresa: Jud. Teleorman

Nr. Crt	Nr cadastral Nr. topografic	Suprafaţa* (mp)	Observaţii / Referinţe
A1		539	Sector cadastral:15 Teren neimprejmuit;

B. Partea II. Proprietari şi acte

Inscrieri privitoare la dreptul de proprietate şi alte drepturi reale		Referinţe
/		
Act Administrativ nr. 23306, din 04/12/2024 emis de PRIMĂRIA ORAȘULUI VIDELE;		
B1	Inscrierea posesiei, drept de PROPRIETATE, dobandit prin Lege, cota actuala 1/1, cota initiala 1/1	A1
	1) **NEIDENTIFICAT NEIDENTIFICAT**	
Act Normativ nr. 7, din 13/03/1996 emis de PARLAMENTUL ROMÂNIEI (art. 13);		
B2	Se noteaza mentiunea de proprietar neidentificat	A1

C. Partea III. SARCINI .

Inscrieri privind dezmembramintele dreptului de proprietate, drepturi reale de garanţie şi sarcini	Referinţe
NU SUNT	

Neutilizabil în circuitul civil

Anexa Nr. 1 La Partea I

Teren

Nr cadastral	Suprafaţa (mp)*	Observaţii / Referinţe
	539	

* Suprafaţa este determinată in planul de proiecţie Stereo 70.

DETALII LINIARE IMOBIL



Date referitoare la teren

Crt	Categorie folosinţă	Intra vilan	Suprafaţa (mp)	Tarla	Parcelă	Nr. topo	Observaţii / Referinţe
1	drum	NU	539	-	789	-	

Lungime Segmente

1) Valorile lungimilor segmentelor sunt obţinute din proiecţie în plan.

Punct început	X / Y	Punct sfârşit	X / Y	Lungime segment
1	546.005,513 309.678,639	2	546.014,075 309.677,431	8.647
4	546.019,519 309.675,276	5	546.020,465 309.674,197	1.435
7	546.021,826 309.670,646	8	546.021,772 309.668,292	2.355
10	546.020,413 309.659,82	11	546.019,905 309.657,88	2.005
13	546.015,726 309.648,084	14	546.015,678 309.648,029	0.073
16	546.008,546 309.640,675	17	546.007,808 309.639,877	1.087

Punct început	X / Y	Punct sfârşit	X / Y	Lungime segment
2	546.014,075 309.677,431	3	546.017,528 309.676,609	3.549
5	546.020,465 309.674,197	6	546.021,066 309.673,168	1.192
8	546.021,772 309.668,292	9	546.021,555 309.666,136	2.167
11	546.019,905 309.657,88	12	546.018,593 309.653,853	4.235
14	546.015,678 309.648,029	15	546.012,709 309.644,698	4.462
17	546.007,808 309.639,877	18	546.006,699 309.638,677	1.634

Punct început	X / Y	Punct sfârşit	X / Y	Lungime segment
3	546.017,528 309.676,609	4	546.019,519 309.675,276	2.396
6	546.021,066 309.673,168	7	546.021,826 309.670,646	2.634
9	546.021,555 309.666,136	10	546.020,413 309.659,82	6.418
12	546.018,593 309.653,853	13	546.015,726 309.648,084	6.442
15	546.012,709 309.644,698	16	546.008,546 309.640,675	5.789
18	546.006,699 309.638,677	19	546.002,426 309.631,359	8.474

Document care conţine date cu caracter personal, protejat de prevederile Regulamentului (UE) nr. 679/2016 şi Legii 190/2018

Punct început	X / Y	Punct sfârşit	X / Y	Lungime segment
19	546.002,426 309.631,359	20	546.001,992 309.622,381	8.988
20	546.001,992 309.622,381	21	546.003,48 309.615,303	7.233
21	546.003,48 309.615,303	22	546.003,802 309.613,419	1.911
22	546.003,802 309.613,419	23	546.005,121 309.605,092	8.431
23	546.005,121 309.605,092	24	546.005,429 309.595,509	9.588
24	546.005,429 309.595,509	25	546.005,326 309.593,069	2.442
25	546.005,326 309.593,069	26	546.004,915 309.587,647	5.438
26	546.004,915 309.587,647	27	546.003,376 309.581,282	6.548
27	546.003,376 309.581,282	28	546.001,399 309.578,601	3.331
28	546.001,399 309.578,601	29	546.000,879 309.577,904	0.87
29	546.000,879 309.577,904	30	545.997,291 309.573,89	5.384
30	545.997,291 309.573,89	31	545.994,917 309.571,453	3.402
31	545.994,917 309.571,453	32	545.995,7 309.566,523	4.992
32	545.995,7 309.566,523	33	546.000,216 309.571,161	6.473
33	546.000,216 309.571,161	34	546.003,979 309.575,371	5.647
34	546.003,979 309.575,371	35	546.007,073 309.579,555	5.204
35	546.007,073 309.579,555	36	546.008,879 309.587,022	7.682
36	546.008,879 309.587,022	37	546.009,32 309.592,834	5.829
37	546.009,32 309.592,834	38	546.009,432 309.595,489	2.657
38	546.009,432 309.595,489	39	546.009,11 309.605,471	9.987
39	546.009,11 309.605,471	40	546.007,749 309.614,069	8.705
40	546.007,749 309.614,069	41	546.007,431 309.615,933	1.891
41	546.007,431 309.615,933	42	546.007,411 309.616,051	0.12
42	546.007,411 309.616,051	43	546.006,012 309.622,701	6.796
43	546.006,012 309.622,701	44	546.006,374 309.630,188	7.496
44	546.006,374 309.630,188	45	546.009,933 309.636,283	7.058
45	546.009,933 309.636,283	46	546.010,746 309.637,162	1.197
46	546.010,746 309.637,162	47	546.011,407 309.637,877	0.974
47	546.011,407 309.637,877	48	546.015,596 309.641,925	5.825
48	546.015,596 309.641,925	49	546.019,07 309.645,824	5.222
49	546.019,07 309.645,824	50	546.022,306 309.652,336	7.272
50	546.022,306 309.652,336	51	546.023,745 309.656,754	4.646
51	546.023,745 309.656,754	52	546.024,145 309.657,982	1.292
52	546.024,145 309.657,982	53	546.024,322 309.658,957	0.991
53	546.024,322 309.658,957	54	546.025,519 309.665,579	6.729
54	546.025,519 309.665,579	55	546.025,767 309.668,045	2.478
55	546.025,767 309.668,045	56	546.025,84 309.671,19	3.146
56	546.025,84 309.671,19	57	546.024,759 309.674,777	3.746
57	546.024,759 309.674,777	58	546.023,725 309.676,546	2.049
58	546.023,725 309.676,546	59	546.022,181 309.678,307	2.342
59	546.022,181 309.678,307	60	546.019,884 309.679,843	2.763
60	546.019,884 309.679,843	61	546.019,155 309.680,334	0.879
61	546.019,155 309.680,334	62	546.014,828 309.681,363	4.448
62	546.014,828 309.681,363	63	546.005,419 309.682,736	9.509
63	546.005,419 309.682,736	1	546.005,513 309.678,639	4.098

**** Lungimile segmentelor sunt determinate în planul de proiecţie Stereo 70 şi sunt rotunjite la 1 milimetru.**
***** Distanţa dintre puncte este formată din segmente cumulate ce sunt mai mici decât valoarea 1 milimetru.**

Neutilizabil în circuitul civil

DATE DESPRE IMOBILUL NR. 60373

Oficiul de Cadastru şi Publicitate Imobiliară TELEORMAN
Biroul de Cadastru şi Publicitate Imobiliară Videle

A. Partea I. Descrierea imobilului

Nr. CF vechi:940
Nr. cadastral vechi:1088

TEREN Extravilan

Adresa: Jud. Teleorman

Nr. Crt	Nr cadastral Nr. topografic	Suprafaţa* (mp)	Observaţii / Referinţe
A1	22904	1.023	Sector cadastral:15 Teren neimprejmuit; Sonda 3629 Videle Vest

B. Partea II. Proprietari şi acte

Inscrieri privitoare la dreptul de proprietate şi alte drepturi reale		Referinţe
468 / 30/08/2004		
Act Administrativ nr. 8170, din 24/02/2003 emis de MINISTERUL INDUSTRIEI SI RESURSELOR;		
B1	Intabulare, drept de PROPRIETATE, dobandit prin Lege, cota actuala 1/1, cota initiala 1/1	A1
	1) **OMV PETROM SA**, CIF:1590082	
	OBSERVATII: (provenita din conversia CF 940)	

C. Partea III. SARCINI .

Inscrieri privind dezmembramintele dreptului de proprietate, drepturi reale de garanţie şi sarcini	Referinţe
NU SUNT	

Neutilizabil fără caracter civil

Anexa Nr. 1 La Partea I

Teren

Nr cadastral	Suprafaţa (mp)*	Observaţii / Referinţe
22904	1.023	Sonda 3629 Videle Vest

* Suprafaţa este determinată in planul de proiecţie Stereo 70.

DETALII LINIARE IMOBIL

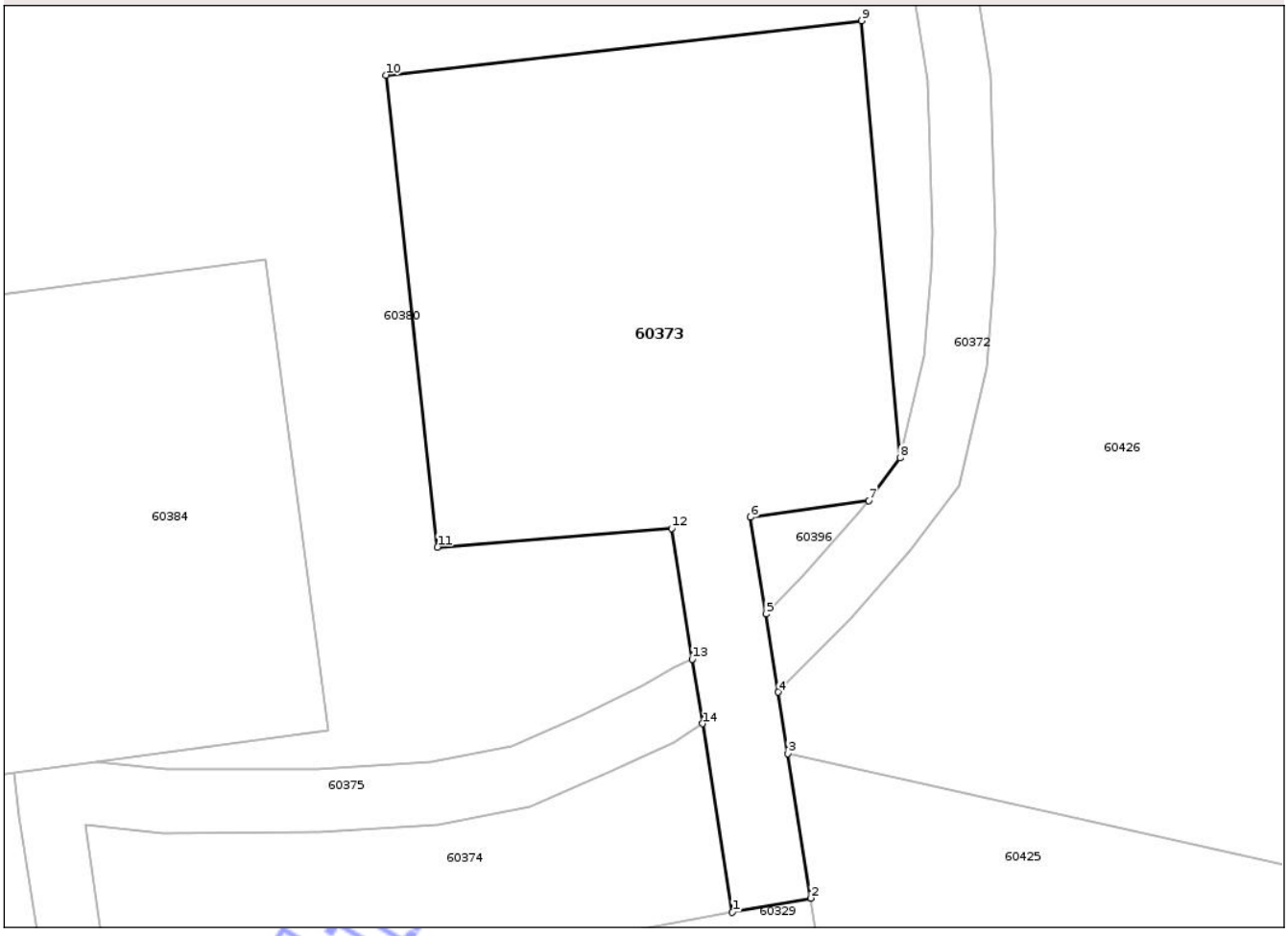

Date referitoare la teren

Crt	Categorie folosinţă	Intra vilan	Suprafaţa (mp)	Tarla	Parcelă	Nr. topo	Observaţii / Referinţe
1	curti constructii	NU	900	84/2	789	-	identic cu tarla 84
2	drum	NU	123	84/2	789	-	identic cu tarla 84

Lungime Segmente
1) Valorile lungimilor segmentelor sunt obţinute din proiecţie în plan.

Punct început	X / Y	Punct sfârşit	X / Y	Lungime segment (** (m)
1	545.992,8 309.552,64	2	545.997,76 309.553,54	5.041
2	545.997,76 309.553,54	3	545.996,314 309.562,65	9.224
3	545.996,314 309.562,65	4	545.995,7 309.566,523	3.921
4	545.995,7 309.566,523	5	545.994,917 309.571,453	4.992

Document care conţine date cu caracter personal, protejat de prevederile Regulamentului (UE) nr. 679/2016 şi Legii 190/2018

Punct început	X / Y	Punct sfârşit	X / Y	Lungime segment (** (m)
5	545.994,917 309.571,453	6	545.993,95 309.577,55	6.173
6	545.993,95 309.577,55	7	546.001,399 309.578,601	7.523
7	546.001,399 309.578,601	8	546.003,376 309.581,282	3.331
8	546.003,376 309.581,282	9	546.000,962 309.608,842	27.666
9	546.000,962 309.608,842	10	545.970,953 309.605,418	30.204
10	545.970,953 309.605,418	11	545.974,188 309.575,667	29.926
11	545.974,188 309.575,667	12	545.988,96 309.576,85	14.819
12	545.988,96 309.576,85	13	545.990,269 309.568,597	8.356
13	545.990,269 309.568,597	14	545.990,914 309.564,533	4.115
14	545.990,914 309.564,533	1	545.992,8 309.552,64	12.042

**** Lungimile segmentelor sunt determinate în planul de proiecţie Stereo 70 şi sunt rotunjite la 1 milimetru.**
***** Distanţa dintre puncte este formată din segmente cumulate ce sunt mai mici decât valoarea 1 milimetru.**

Neutilizabil în circuitul civil

DATE DESPRE IMOBILUL NR. 60374

Oficiul de Cadastru şi Publicitate Imobiliară TELEORMAN
Biroul de Cadastru şi Publicitate Imobiliară Videle

A. Partea I. Descrierea imobilului

TEREN Extravilan

Adresa: Jud. Teleorman

Nr. Crt	Nr cadastral Nr. topografic	Suprafaţa* (mp)	Observaţii / Referinţe
A1		404	Sector cadastral:15 Teren neimprejmuit;

B. Partea II. Proprietari şi acte

Inscrieri privitoare la dreptul de proprietate şi alte drepturi reale		Referinţe
/		
Act Administrativ nr. 23306, din 04/12/2024 emis de PRIMĂRIA ORAȘULUI VIDELE;		
B1	Inscrierea posesiei, drept de PROPRIETATE, dobandit prin Lege, cota actuala 1/1, cota initiala 1/1	A1
	1) **NEIDENTIFICAT NEIDENTIFICAT**	
Act Normativ nr. 7, din 13/03/1996 emis de PARLAMENTUL ROMÂNIEI (art. 13);		
B2	Se noteaza mentiunea de proprietar neidentificat, rezerva la dispozitia comisiei locale de fond funciar	A1

C. Partea III. SARCINI .

Inscrieri privind dezmembramintele dreptului de proprietate, drepturi reale de garanţie şi sarcini	Referinţe
NU SUNT	

Neutilizabil în circuitul civil

Anexa Nr. 1 La Partea I

Teren

Nr cadastral	Suprafaţa (mp)*	Observaţii / Referinţe
	404	

* Suprafaţa este determinată in planul de proiecţie Stereo 70.

DETALII LINIARE IMOBIL



Date referitoare la teren

Crt	Categorie folosinţă	Intra vilan	Suprafaţa (mp)	Tarla	Parcelă	Nr. topo	Observaţii / Referinţe
1	arabil	NU	404	84/2	-	-	

Lungime Segmente
1) Valorile lungimilor segmentelor sunt obţinute din proiecţie în plan.

Punct început	X / Y	Punct sfârşit	X / Y	Lungime segment (** (m)
1	545.990,914 309.564,533	2	545.989,074 309.563,382	2.17
2	545.989,074 309.563,382	3	545.984,913 309.561,407	4.606
3	545.984,913 309.561,407	4	545.980,063 309.559,309	5.284
4	545.980,063 309.559,309	5	545.974,27 309.558,138	5.91
5	545.974,27 309.558,138	6	545.966,715 309.557,673	7.569

Document care conţine date cu caracter personal, protejat de prevederile Regulamentului (UE) nr. 679/2016 şi Legii 190/2018

Punct început	X / Y	Punct sfârşit	X / Y	Lungime segment (** (m)
6	545.966,715 309.557,673	7	545.956,862 309.557,657	9.853
7	545.956,862 309.557,657	8	545.951,935 309.558,19	4.956
8	545.951,935 309.558,19	9	545.952,968 309.551,25	7.016
9	545.952,968 309.551,25	10	545.952,769 309.545,326	5.927
10	545.952,769 309.545,326	11	545.956,459 309.546,0	3.751
11	545.956,459 309.546,0	12	545.992,8 309.552,64	36.943
12	545.992,8 309.552,64	1	545.990,914 309.564,533	12.042

**** Lungimile segmentelor sunt determinate în planul de proiecţie Stereo 70 şi sunt rotunjite la 1 milimetru.**
***** Distanţa dintre puncte este formată din segmente cumulate ce sunt mai mici decât valoarea 1 milimetru.**

Neutilizabil in circuitul civil

DATE DESPRE IMOBILUL NR. 60375

Oficiul de Cadastru şi Publicitate Imobiliară TELEORMAN
Biroul de Cadastru şi Publicitate Imobiliară Videle

A. Partea I. Descrierea imobilului

TEREN Extravilan

Adresa: Jud. Teleorman

Nr. Crt	Nr cadastral Nr. topografic	Suprafaţa* (mp)	Observaţii / Referinţe
A1		229	Sector cadastral:15 Teren neimprejmuit;

B. Partea II. Proprietari şi acte

Inscrieri privitoare la dreptul de proprietate şi alte drepturi reale		Referinţe
/		
Act Administrativ nr. 23306, din 04/12/2024 emis de PRIMĂRIA ORAȘULUI VIDELE;		
B1	Inscrierea posesiei, drept de PROPRIETATE, dobandit prin Lege, cota actuala 1/1, cota initiala 1/1	A1
	1) **NEIDENTIFICAT NEIDENTIFICAT**	
Act Normativ nr. 7, din 13/03/1996 emis de PARLAMENTUL ROMÂNIEI (art. 13);		
B2	Se noteaza mentiunea de proprietar neidentificat	A1

C. Partea III. SARCINI .

Inscrieri privind dezmembramintele dreptului de proprietate, drepturi reale de garanţie şi sarcini	Referinţe
NU SUNT	

Neutilizabil în circuitul civil

Anexa Nr. 1 La Partea I

Teren

Nr cadastral	Suprafaţa (mp)*	Observaţii / Referinţe
	229	

* Suprafaţa este determinată in planul de proiecţie Stereo 70.

DETALII LINIARE IMOBIL

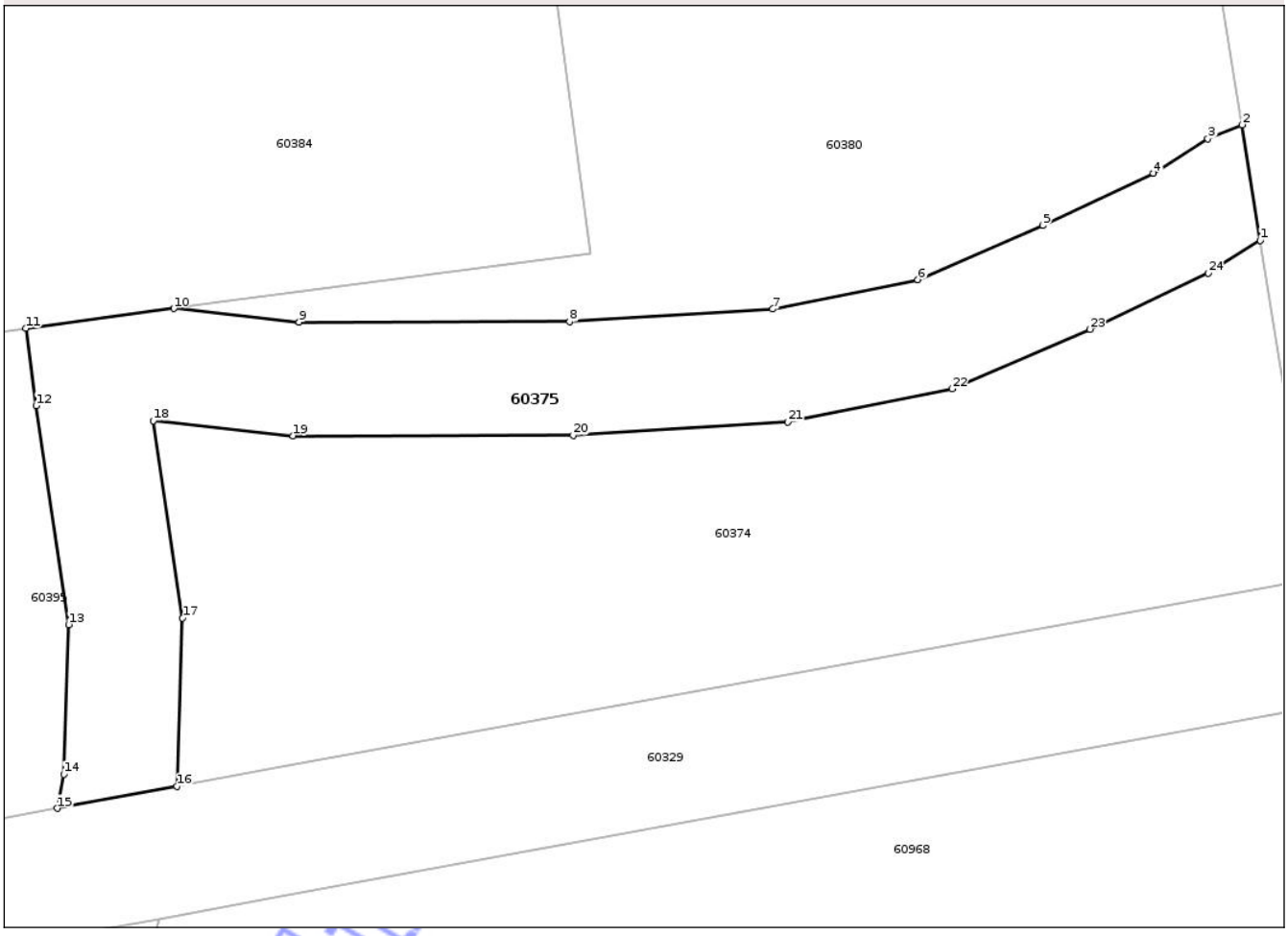

Date referitoare la teren

Crt	Categorie folosinţă	Intra vilan	Suprafaţa (mp)	Tarla	Parcelă	Nr. topo	Observaţii / Referinţe
1	drum	NU	229	84/2	789	-	

Lungime Segmente

1) Valorile lungimilor segmentelor sunt obţinute din proiecţie în plan.

Punct început	X / Y	Punct sfârşit	X / Y	Lungime segment (** (m)
1	545.990,914 309.564,533	2	545.990,269 309.568,597	4.115
3	545.989,072 309.568,099	4	545.987,149 309.566,895	2.269
5	545.983,261 309.565,05	6	545.978,86 309.563,146	4.795
7	545.973,749 309.562,113	8	545.966,589 309.561,672	7.174
9	545.957,075 309.561,657	10	545.952,663 309.562,135	4.438

Punct început	X / Y	Punct sfârşit	X / Y	Lungime segment (** (m)
2	545.990,269 309.568,597	3	545.989,072 309.568,099	1.296
4	545.987,149 309.566,895	5	545.983,261 309.565,05	4.304
6	545.978,86 309.563,146	7	545.973,749 309.562,113	5.214
8	545.966,589 309.561,672	9	545.957,075 309.561,657	9.514
10	545.952,663 309.562,135	11	545.947,45 309.561,442	5.259

Document care conţine date cu caracter personal, protejat de prevederile Regulamentului (UE) nr. 679/2016 şi Legii 190/2018

Punct început	X / Y	Punct sfârşit	X / Y	Lungime segment (** (m)
11	545.947,45 309.561,442	12	545.947,812 309.558,716	2.75
13	545.948,958 309.551,02	14	545.948,782 309.545,751	5.272
15	545.948,565 309.544,557	16	545.952,769 309.545,326	4.274
17	545.952,968 309.551,25	18	545.951,935 309.558,19	7.016
19	545.956,862 309.557,657	20	545.966,715 309.557,673	9.853
21	545.974,27 309.558,138	22	545.980,063 309.559,309	5.91
23	545.984,913 309.561,407	24	545.989,074 309.563,382	4.606

Punct început	X / Y	Punct sfârşit	X / Y	Lungime segment (** (m)
12	545.947,812 309.558,716	13	545.948,958 309.551,02	7.781
14	545.948,782 309.545,751	15	545.948,565 309.544,557	1.214
16	545.952,769 309.545,326	17	545.952,968 309.551,25	5.927
18	545.951,935 309.558,19	19	545.956,862 309.557,657	4.956
20	545.966,715 309.557,673	21	545.974,27 309.558,138	7.569
22	545.980,063 309.559,309	23	545.984,913 309.561,407	5.284
24	545.989,074 309.563,382	1	545.990,914 309.564,533	2.17

**** Lungimile segmentelor sunt determinate în planul de proiecţie Stereo 70 şi sunt rotunjite la 1 milimetru.**
***** Distanţa dintre puncte este formată din segmente cumulate ce sunt mai mici decât valoarea 1 milimetru.**

Neutilizabil in circuitul civil

DATE DESPRE IMOBILUL NR. 60376

Oficiul de Cadastru şi Publicitate Imobiliară TELEORMAN
Biroul de Cadastru şi Publicitate Imobiliară Videle

A. Partea I. Descrierea imobilului

Nr. CF vechi:940
Nr. cadastral vechi:1269

TEREN Extravilan

Adresa: Jud. Teleorman

Nr. Crt	Nr cadastral Nr. topografic	Suprafaţa* (mp)	Observaţii / Referinţe
A1	22154	1.356	Sector cadastral:15 Teren neimprejmuit; Sonda 95 Videle Vest

B. Partea II. Proprietari şi acte

Inscrieri privitoare la dreptul de proprietate şi alte drepturi reale		Referinţe
468 / 30/08/2004		
Act Administrativ nr. 8170, din 24/02/2003 emis de MINISTERUL INDUSTRIEI SI RESURSELOR (CERTIFICAT DE ATESTARE A DREPTULUI DE PROPRIETATE ASUPRA TERENURILOR SERIA MO3 NR);		
B1	Intabulare, drept de PROPRIETATE, dobandit prin Lege, cota actuala 1/1, cota initiala 1/1	A1
	1) **OMV PETROM SA**, CIF:1590082	
	OBSERVATII: (provenita din conversia CF 940)	
28236 / 22/06/2023		
Hotarare Judecatoreasca nr. 536643/2009, din 23/05/2011 emis de TRIBUNALUL BUCURESTI (INCHEIEREA NR.89793-DOSAR NR.; act administrativ nr Adeverinta nr.8832/49 din 22.05.2023, emis de Primaria Orasului Videle;act administrativ nr REZOLUȚIA NR.45202 din 23.05.2011, emis de ONRC;hotarare judecatoreasca nr INCHEIEREA NR.54079-DOSAR NR. 328279/2004 din 09.12.2004, emis de Tribunalul Bucuresti;act administrativ nr CERTIFICAT CONSTATATOR NR. 9756 din 05.01.2023, emis de ONRC);		
B2	Se noteaza schimbarea numelui proprietarului tabular de sub B1.1 din S.N.P. PETROM S.A in SC PETROM SA si din SC PETROM SA in SC OMV PETROM SA	A1

C. Partea III. SARCINI .

Inscrieri privind dezmembramintele dreptului de proprietate, drepturi reale de garanţie şi sarcini	Referinţe
NU SUNT	

Neutilizat în circuitul civil

Anexa Nr. 1 La Partea I

Teren

Nr cadastral	Suprafaţa (mp)*	Observaţii / Referinţe
22154	1.356	Sonda 95 Videle Vest

* Suprafaţa este determinată in planul de proiecţie Stereo 70.

DETALII LINIARE IMOBIL

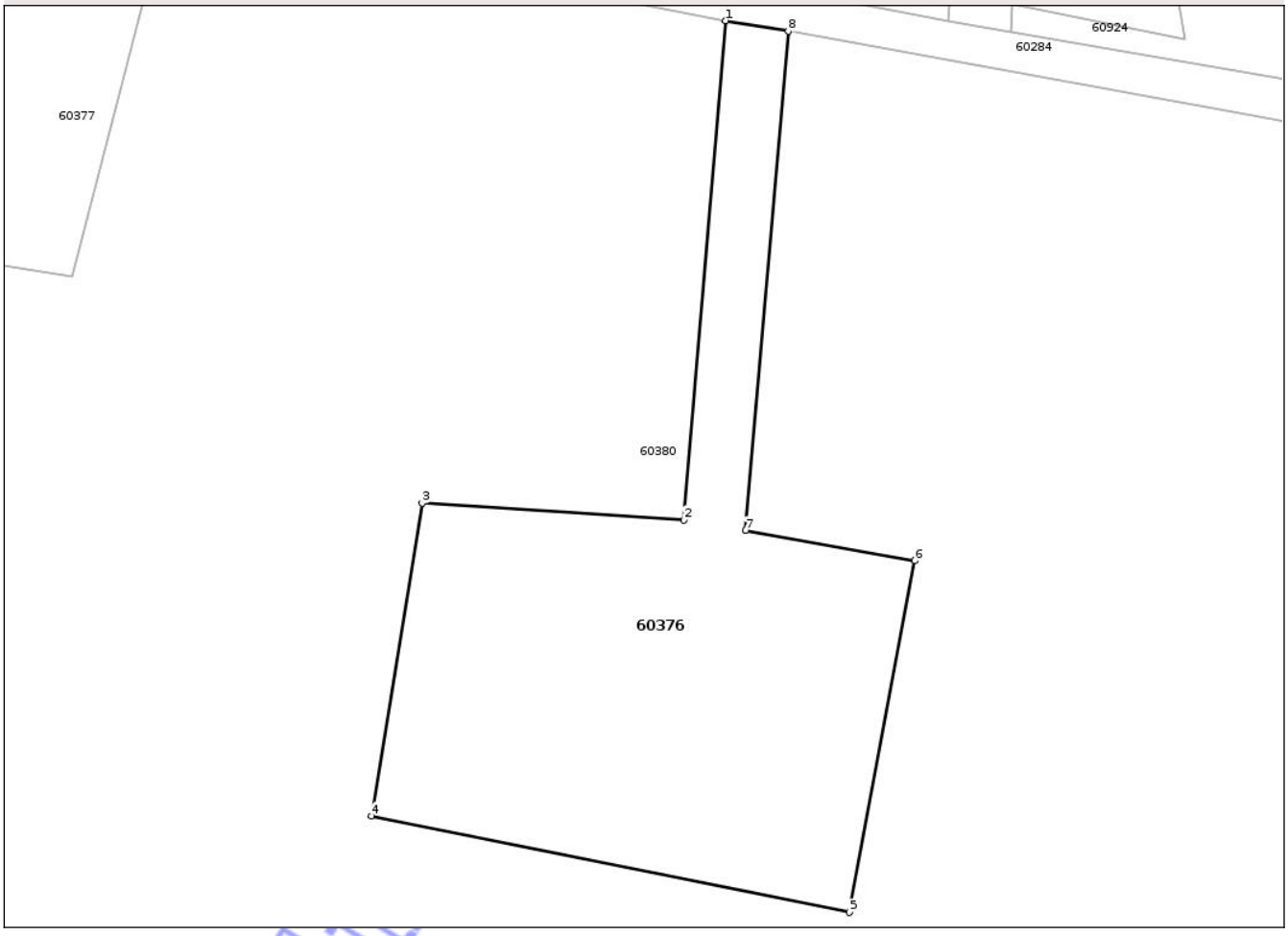

Date referitoare la teren

Crt	Categorie folosinţă	Intra vilan	Suprafaţa (mp)	Tarla	Parcelă	Nr. topo	Observaţii / Referinţe
1	curti constructii	NU	1.143	84/2	789	-	identic cu tarla 84
2	drum	NU	213	84/2	789	-	identic cu tarla 84

Lungime Segmente
1) Valorile lungimilor segmentelor sunt obţinute din proiecţie în plan.

Punct început	X / Y	Punct sfârşit	X / Y	Lungime segment (** (m)
1	545.935,36 309.691,59	2	545.931,94 309.650,6	41.132
2	545.931,94 309.650,6	3	545.910,41 309.651,96	21.573
3	545.910,41 309.651,96	4	545.906,24 309.626,28	26.016
4	545.906,24 309.626,28	5	545.945,56 309.618,36	40.11

Document care conţine date cu caracter personal, protejat de prevederile Regulamentului (UE) nr. 679/2016 şi Legii 190/2018

Punct început	X / Y	Punct sfârşit	X / Y	Lungime segment (** (m)
5	545.945,56 309.618,36	6	545.950,94 309.647,23	29.367
6	545.950,94 309.647,23	7	545.937,02 309.649,75	14.146
7	545.937,02 309.649,75	8	545.940,54 309.690,73	41.131
8	545.940,54 309.690,73	1	545.935,36 309.691,59	5.251

** Lungimile segmentelor sunt determinate în planul de proiecţie Stereo 70 şi sunt rotunjite la 1 milimetru.
*** Distanţa dintre puncte este formată din segmente cumulate ce sunt mai mici decât valoarea 1 milimetru.

Neutilizabil in circuitul civil

DATE DESPRE IMOBILUL NR. 60377

Oficiul de Cadastru şi Publicitate Imobiliară TELEORMAN
Biroul de Cadastru şi Publicitate Imobiliară Videle

A. Partea I. Descrierea imobilului

TEREN Extravilan

Adresa: Jud. Teleorman

Nr. Crt	Nr cadastral Nr. topografic	Suprafaţa* (mp)	Observaţii / Referinţe
A1	21994	834	Sector cadastral:15 Teren neimprejmuit; Sonda 3593

B. Partea II. Proprietari şi acte

Inscrieri privitoare la dreptul de proprietate şi alte drepturi reale		Referinţe
6369 / 17/06/2013		
Act Administrativ nr. 8170, din 24/02/2003 emis de MINISTERUL INDUSTRIEI SI RESURSELOR (certificat de inregistrare, mentiunea 536643 din 13.11.2009 , emis de ORC - Tribunalul Bucuresti; Incheierea Judecatorului Delegat 89793 din 16-12-2009 emisa de TRIBUNALUL BUCURESTI; Hotararea A.G.A. PETROM S.A. din data de 20.10.2009; Hotararea A.G.A. PETROM S.A. din data de 26.04.2011 ; Rezolutia nr. 45202 din 23.05.2011 emis de ORC - Tribunalul Bucuresti ; certificat de inregistrare, mentiunea 201915 din 19.05.2011 , emis de ORC - Tribunalul Bucuresti ; certificat de inregistrare, mentiunea 299034 din 20.06.2005 si , emis de ORC - Tribunalul Bucuresti; Incheierea Judecatorului Delegat 29282 din 22-06-2005 emisa de TRIBUNALUL BUCURESTI; Hotararea A.G.A. din data de 24.05.2005; certificate de inregistrare – Mentiunea 328279 din 07.12.2004 si Incheierea Judecatorului Delegat 54079 din 09-12-2004 emisa de TRIBUNALUL BUCURESTI ; certificat de inregistrare seria B, nr. 2448561 emis de ORC -Tribunalul Bucuresti);		
B1	Intabulare, drept de PROPRIETATE, dobandit prin Lege, cota actuala 1/1, cota initiala 1/1	A1
	1) **OMV PETROM S.A.**, CIF:1590082	

C. Partea III. SARCINI .

Inscrieri privind dezmembramintele dreptului de proprietate, drepturi reale de garanţie şi sarcini	Referinţe
NU SUNT	

Neutilizabil în circuitul civil

Anexa Nr. 1 La Partea I

Teren

Nr cadastral	Suprafaţa (mp)*	Observaţii / Referinţe
21994	834	Sonda 3593

* Suprafaţa este determinată in planul de proiecţie Stereo 70.

DETALII LINIARE IMOBIL

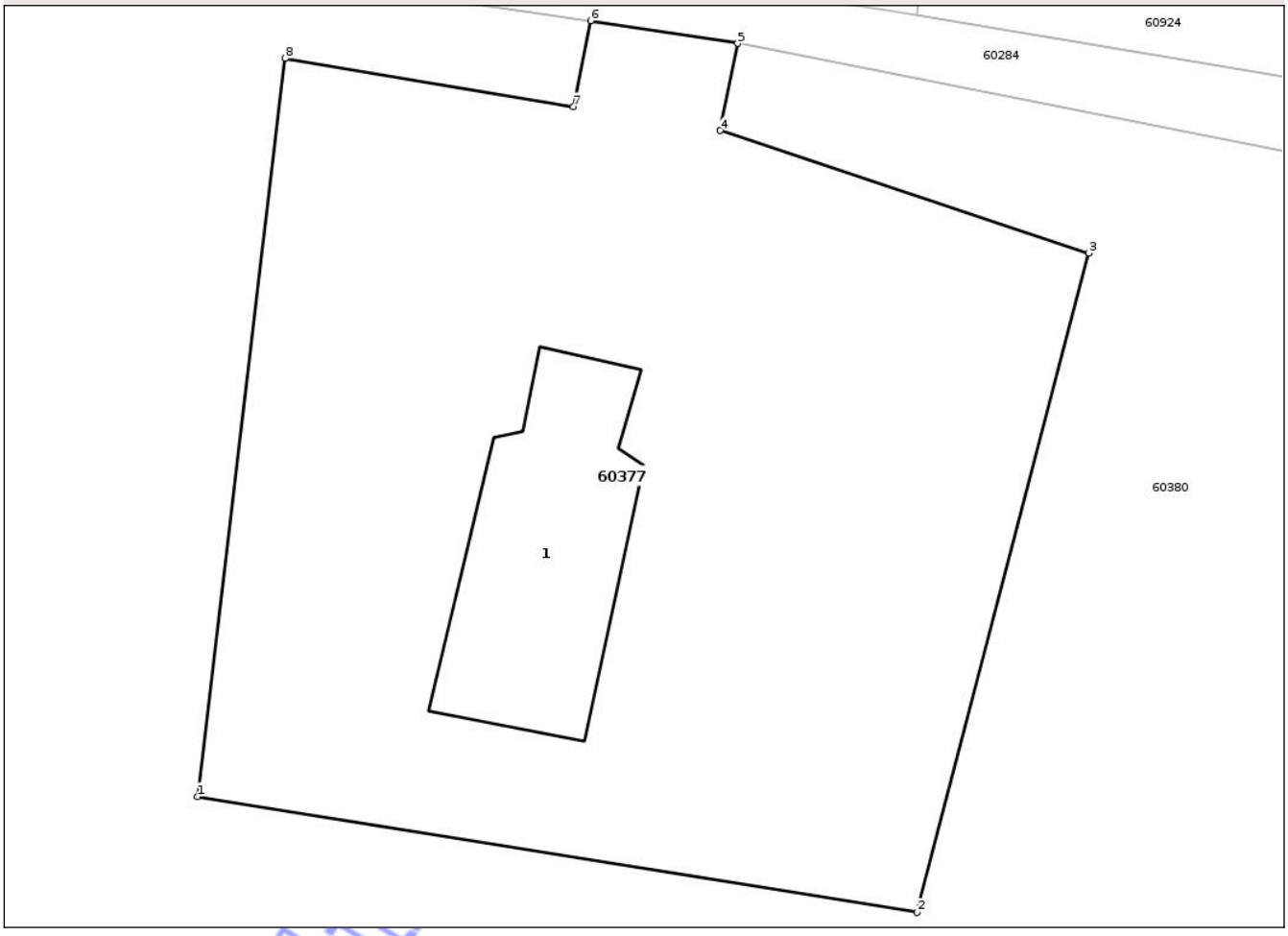

Date referitoare la teren

Crt	Categorie folosinţă	Intra vilan	Suprafaţa (mp)	Tarla	Parcelă	Nr. topo	Observaţii / Referinţe
1	curti constructii	NU	815	84/2	789	-	identic cu tarla 84
2	drum	NU	19	84/2	789	-	identic cu tarla 84

Date referitoare la construcţii

Crt	Număr	Destinaţie construcţie	Supraf. (mp)	Situaţie juridică	Observaţii / Referinţe
A1.1		constructii industriale si edilitare	77	Fara acte	Nr. niveluri:1; S. construita la sol:77 mp; Platforma tehnologica - P, edificata in anul 1983

Lungime Segmente

1) Valorile lungimilor segmentelor sunt obţinute din proiecţie în plan.

Punct început	X / Y	Punct sfârşit	X / Y	Lungime segment (** (m)
1	545.854,288 309.674,998	2	545.881,623 309.670,606	27.686
2	545.881,623 309.670,606	3	545.888,13 309.695,619	25.846

Document care conţine date cu caracter personal, protejat de prevederile Regulamentului (UE) nr. 679/2016 şi Legii 190/2018

Punct început	X / Y	Punct sfârşit	X / Y	Lungime segment (** (m)
3	545.888,13 309.695,619	4	545.874,142 309.700,272	14.742
4	545.874,142 309.700,272	5	545.874,801 309.703,575	3.368
5	545.874,801 309.703,575	6	545.869,217 309.704,438	5.65
6	545.869,217 309.704,438	7	545.868,568 309.701,177	3.325
7	545.868,568 309.701,177	8	545.857,613 309.702,999	11.105
8	545.857,613 309.702,999	1	545.854,288 309.674,998	28.198

**** Lungimile segmentelor sunt determinate în planul de proiecţie Stereo 70 şi sunt rotunjite la 1 milimetru.**
***** Distanţa dintre puncte este formată din segmente cumulate ce sunt mai mici decât valoarea 1 milimetru.**

Neutilizabil in circuitul civil

DATE DESPRE IMOBILUL NR. 60378

Oficiul de Cadastru şi Publicitate Imobiliară TELEORMAN
Biroul de Cadastru şi Publicitate Imobiliară Videle

A. Partea I. Descrierea imobilului

TEREN Extravilan

Adresa: Jud. Teleorman

Nr. Crt	Nr cadastral Nr. topografic	Suprafaţa* (mp)	Observaţii / Referinţe
A1		724	Sector cadastral:15 Teren neimprejmuit;

B. Partea II. Proprietari şi acte

Inscrieri privitoare la dreptul de proprietate şi alte drepturi reale		Referinţe
/		
Act Administrativ nr. 23306, din 04/12/2024 emis de PRIMĂRIA ORAȘULUI VIDELE;		
B1	Inscrierea posesiei, drept de PROPRIETATE, dobandit prin Lege, cota actuala 1/1, cota initiala 1/1	A1
	1) **NEIDENTIFICAT NEIDENTIFICAT**	
Act Normativ nr. 7, din 13/03/1996 emis de PARLAMENTUL ROMÂNIEI (art. 13);		
B2	Se noteaza mentiunea de proprietar neidentificat	A1

C. Partea III. SARCINI .

Inscrieri privind dezmembramintele dreptului de proprietate, drepturi reale de garanţie şi sarcini	Referinţe
NU SUNT	

Neutilizabil în circuitul civil

Anexa Nr. 1 La Partea I

Teren

Nr cadastral	Suprafaţa (mp)*	Observaţii / Referinţe
	724	

* Suprafaţa este determinată in planul de proiecţie Stereo 70.

DETALII LINIARE IMOBIL



Date referitoare la teren

Crt	Categorie folosinţă	Intra vilan	Suprafaţa (mp)	Tarla	Parcelă	Nr. topo	Observaţii / Referinţe
1	drum	NU	724	84/2	-	-	

Lungime Segmente

1) Valorile lungimilor segmentelor sunt obţinute din proiecţie în plan.

Punct început	X / Y	Punct sfârşit	X / Y	Lungime segment (** (m)
1	545.737,807 309.638,095	2	545.739,729 309.645,662	7.807
3	545.743,874 309.663,496	4	545.746,836 309.677,554	14.367
5	545.750,014 309.694,023	6	545.752,751 309.713,142	19.314
7	545.753,13 309.719,008	8	545.749,163 309.719,65	4.019
9	545.748,769 309.713,555	10	545.746,069 309.694,686	19.061

Punct început	X / Y	Punct sfârşit	X / Y	Lungime segment (** (m)
2	545.739,729 309.645,662	3	545.743,874 309.663,496	18.309
4	545.746,836 309.677,554	5	545.750,014 309.694,023	16.773
6	545.752,751 309.713,142	7	545.753,13 309.719,008	5.878
8	545.749,163 309.719,65	9	545.748,769 309.713,555	6.108
10	545.746,069 309.694,686	11	545.742,915 309.678,345	16.643

Document care conţine date cu caracter personal, protejat de prevederile Regulamentului (UE) nr. 679/2016 şi Legii 190/2018

Punct început	X / Y	Punct sfârşit	X / Y	Lungime segment (** (m)
11	545.742,915 309.678,345	12	545.739,971 309.664,372	14.28
13	545.737,038 309.652,048	14	545.735,837 309.646,584	5.594
15	545.734,198 309.640,132	16	545.723,68 309.629,478	14.971
17	545.711,323 309.619,725	18	545.705,934 309.613,769	8.032
19	545.701,208 309.605,843	20	545.698,913 309.600,217	6.076
21	545.695,524 309.590,174	22	545.695,189 309.580,131	10.049
23	545.695,243 309.570,365	24	545.694,081 309.563,596	6.868
25	545.689,95 309.556,603	26	545.693,857 309.555,353	4.102
27	545.697,899 309.562,195	28	545.699,245 309.570,035	7.955
29	545.699,19 309.580,076	30	545.699,502 309.589,452	9.381
31	545.702,663 309.598,821	32	545.704,798 309.604,053	5.651
33	545.709,167 309.611,38	34	545.714,064 309.616,793	7.299
35	545.725,985 309.626,119	1	545.737,807 309.638,095	16.828

Punct început	X / Y	Punct sfârşit	X / Y	Lungime segment (** (m)
12	545.739,971 309.664,372	13	545.737,038 309.652,048	12.668
14	545.735,837 309.646,584	15	545.734,198 309.640,132	6.657
16	545.723,68 309.629,478	17	545.711,323 309.619,725	15.742
18	545.705,934 309.613,769	19	545.701,208 309.605,843	9.228
20	545.698,913 309.600,217	21	545.695,524 309.590,174	10.599
22	545.695,189 309.580,131	23	545.695,243 309.570,365	9.766
24	545.694,081 309.563,596	25	545.689,95 309.556,603	8.122
26	545.693,857 309.555,353	27	545.697,899 309.562,195	7.947
28	545.699,245 309.570,035	29	545.699,19 309.580,076	10.041
30	545.699,502 309.589,452	31	545.702,663 309.598,821	9.888
32	545.704,798 309.604,053	33	545.709,167 309.611,38	8.531
34	545.714,064 309.616,793	35	545.725,985 309.626,119	15.136

**** Lungimile segmentelor sunt determinate în planul de proiecţie Stereo 70 şi sunt rotunjite la 1 milimetru.**
***** Distanţa dintre puncte este formată din segmente cumulate ce sunt mai mici decât valoarea 1 milimetru.**

Neutilizabil în circuitul civil

DATE DESPRE IMOBILUL NR. 60379

Oficiul de Cadastru şi Publicitate Imobiliară TELEORMAN
Biroul de Cadastru şi Publicitate Imobiliară Videle

A. Partea I. Descrierea imobilului

TEREN Extravilan

Adresa: Jud. Teleorman

Nr. Crt	Nr cadastral Nr. topografic	Suprafaţa* (mp)	Observaţii / Referinţe
A1	21983	982	Sector cadastral:15 Teren neimprejmuit; Sonda 3587

B. Partea II. Proprietari şi acte

Inscrieri privitoare la dreptul de proprietate şi alte drepturi reale		Referinţe
6367 / 17/06/2013		
Act Administrativ nr. 8170, din 24/02/2003 emis de MINISTERUL INDUSTRIEI SI RESURSELOR (certificat de inregistrare, mentiunea 536643 din 13.11.2009 , emis de ORC - Tribunalul Bucuresti; Incheierea Judecatorului Delegat 89793 din 16-12-2009 emisa de TRIBUNALUL BUCURESTI; Hotararea A.G.A. PETROM S.A. din data de 20.10.2009; Hotararea A.G.A. PETROM S.A. din data de 26.04.2011 ; Rezolutia nr. 45202 din 23.05.2011 emis de ORC - Tribunalul Bucuresti ; certificat de inregistrare, mentiunea 201915 din 19.05.2011 , emis de ORC - Tribunalul Bucuresti ; certificat de inregistrare, mentiunea 299034 din 20.06.2005 si , emis de ORC - Tribunalul Bucuresti; Incheierea Judecatorului Delegat 29282 din 22-06-2005 emisa de TRIBUNALUL BUCURESTI; Hotararea A.G.A. din data de 24.05.2005; certificate de inregistrare – Mentiunea 328279 din 07.12.2004 si Incheierea Judecatorului Delegat 54079 din 09-12-2004 emisa de TRIBUNALUL BUCURESTI ; certificat de inregistrare seria B, nr. 2448561 emis de ORC -Tribunalul Bucuresti);		
B1	Intabulare, drept de PROPRIETATE, dobandit prin Lege, cota actuala 1/1, cota initiala 1/1	A1
	1) **OMV PETROM S.A.**, CIF:1590082	

C. Partea III. SARCINI .

Inscrieri privind dezmembramintele dreptului de proprietate, drepturi reale de garanţie şi sarcini	Referinţe
NU SUNT	

Neutilizabil în circuitul civil

Anexa Nr. 1 La Partea I

Teren

Nr cadastral	Suprafaţa (mp)*	Observaţii / Referinţe
21983	982	Sonda 3587

* Suprafaţa este determinată in planul de proiecţie Stereo 70.

DETALII LINIARE IMOBIL

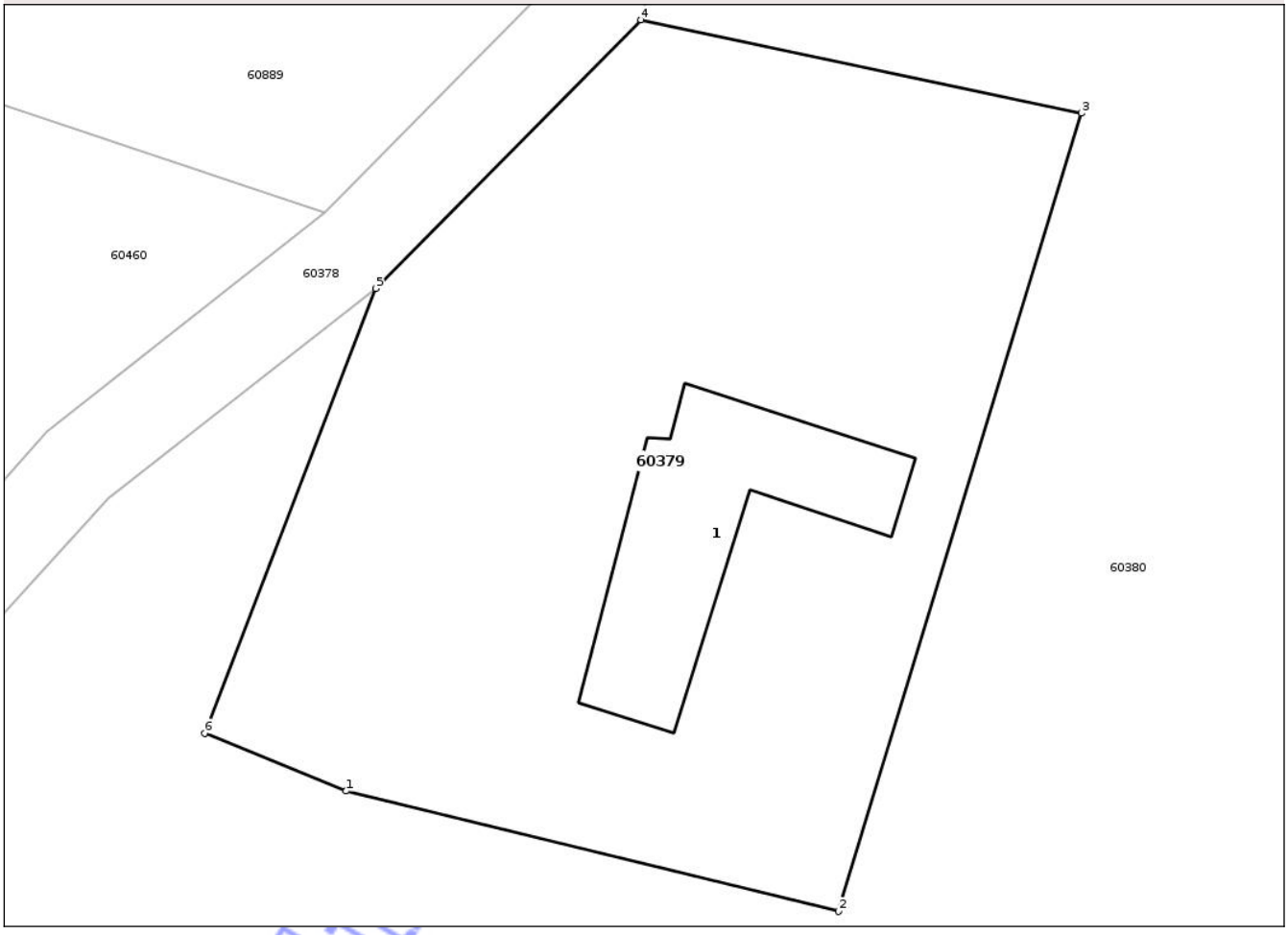

Date referitoare la teren

Crt	Categorie folosinţă	Intra vilan	Suprafaţa (mp)	Tarla	Parcelă	Nr. topo	Observaţii / Referinţe
1	curti constructii	NU	785	84/2	789	-	identic cu tarla 84
2	drum	NU	197	84/2	789	-	identic cu tarla 84

Date referitoare la construcţii

Crt	Număr	Destinaţie construcţie	Supraf. (mp)	Situaţie juridică	Observaţii / Referinţe
A1.1		constructii industriale si edilitare	94	Fara acte	Nr. niveluri:1; S. construita la sol:94 mp; Platforma tehnologica - P, edificata in anul 1986

Lungime Segmente

1) Valorile lungimilor segmentelor sunt obţinute din proiecţie în plan.

Punct început	X / Y	Punct sfârşit	X / Y	Lungime segment (** (m)
1	545.724,665 309.603,717	2	545.746,628 309.598,354	22.608
2	545.746,628 309.598,354	3	545.757,479 309.633,937	37.201

Neoficial

Punct început	X / Y	Punct sfârşit	X / Y	Lungime segment (** (m)
3	545.757,479 309.633,937	4	545.737,807 309.638,095	20.107
4	545.737,807 309.638,095	5	545.725,985 309.626,119	16.828
5	545.725,985 309.626,119	6	545.718,347 309.606,293	21.246
6	545.718,347 309.606,293	1	545.724,665 309.603,717	6.823

** Lungimile segmentelor sunt determinate în planul de proiecţie Stereo 70 şi sunt rotunjite la 1 milimetru.
*** Distanţa dintre puncte este formată din segmente cumulate ce sunt mai mici decât valoarea 1 milimetru.

Neutilizabil in circuitul civil

DATE DESPRE IMOBILUL NR. 60380

Oficiul de Cadastru şi Publicitate Imobiliară TELEORMAN
Biroul de Cadastru şi Publicitate Imobiliară Videle

A. Partea I. Descrierea imobilului

TEREN Extravilan

Adresa: Jud. Teleorman

Nr. Crt	Nr cadastral Nr. topografic	Suprafaţa* (mp)	Observaţii / Referinţe
A1		31.103	Sector cadastral:15 Teren neimprejmuit;

B. Partea II. Proprietari şi acte

Inscrieri privitoare la dreptul de proprietate şi alte drepturi reale		Referinţe
/		
Act Administrativ nr. 23306, din 04/12/2024 emis de PRIMĂRIA ORAȘULUI VIDELE;		
B1	Inscrierea posesiei, drept de PROPRIETATE, dobandit prin Lege, cota actuala 1/1, cota initiala 1/1	A1
	1) **NEIDENTIFICAT NEIDENTIFICAT**	
Act Normativ nr. 7, din 13/03/1996 emis de PARLAMENTUL ROMÂNIEI (art. 13);		
B2	Se noteaza mentiunea de proprietar neidentificat, rezerva la dispozitia comisiei locale de fond funciar	A1

C. Partea III. SARCINI .

Inscrieri privind dezmembramintele dreptului de proprietate, drepturi reale de garanţie şi sarcini	Referinţe
NU SUNT	

Neutilizabil în circuitul civil

Anexa Nr. 1 La Partea I

Teren

Nr cadastral	Suprafaţa (mp)*	Observaţii / Referinţe
	31.103	

* Suprafaţa este determinată in planul de proiecţie Stereo 70.

DETALII LINIARE IMOBIL



Date referitoare la teren

Crt	Categorie folosinţă	Intra vilan	Suprafaţa (mp)	Tarla	Parcelă	Nr. topo	Observaţii / Referinţe
1	arabil	NU	31.103	84/2	788	-	

Lungime Segmente

1) Valorile lungimilor segmentelor sunt obţinute din proiecţie în plan.

Punct început	X / Y	Punct sfârşit	X / Y	Lungime segment
1	545.724,665 309.603,717	2	545.718,347 309.606,293	6.823
4	545.714,064 309.616,793	5	545.709,167 309.611,38	7.299
7	545.702,663 309.598,821	8	545.699,502 309.589,452	9.888
10	545.699,245 309.570,035	11	545.697,899 309.562,195	7.955
13	545.697,706 309.554,121	14	545.702,922 309.552,549	5.448
16	545.718,984 309.553,54	17	545.705,107 309.556,234	14.136

Punct început	X / Y	Punct sfârşit	X / Y	Lungime segment
2	545.718,347 309.606,293	3	545.725,985 309.626,119	21.246
5	545.709,167 309.611,38	6	545.704,798 309.604,053	8.531
8	545.699,502 309.589,452	9	545.699,19 309.580,076	9.381
11	545.697,899 309.562,195	12	545.693,857 309.555,353	7.947
14	545.702,922 309.552,549	15	545.717,875 309.548,942	15.382
17	545.705,107 309.556,234	18	545.709,242 309.577,105	21.277

Punct început	X / Y	Punct sfârşit	X / Y	Lungime segment
3	545.725,985 309.626,119	4	545.714,064 309.616,793	15.136
6	545.704,798 309.604,053	7	545.702,663 309.598,821	5.651
9	545.699,19 309.580,076	10	545.699,245 309.570,035	10.041
12	545.693,857 309.555,353	13	545.697,706 309.554,121	4.041
15	545.717,875 309.548,942	16	545.718,984 309.553,54	4.73
18	545.709,242 309.577,105	19	545.739,69 309.571,834	30.901

Document care conţine date cu caracter personal, protejat de prevederile Regulamentului (UE) nr. 679/2016 şi Legii 190/2018

Punct început	X / Y	Punct sfârşit	X / Y	Lungime segment
19	545.739,69 309.571,834	20	545.735,655 309.550,028	22.176
22	545.724,626 309.547,313	23	545.728,115 309.546,471	3.589
25	545.774,716 309.550,822	26	545.776,752 309.566,505	15.815
28	545.772,75 309.595,66	29	545.797,08 309.592,349	24.554
31	545.781,153 309.562,832	32	545.780,28 309.552,09	10.777
34	545.826,289 309.610,038	35	545.815,08 309.611,806	11.348
37	545.848,374 309.629,215	38	545.839,843 309.605,011	25.663
40	545.820,514 309.555,692	41	545.850,295 309.551,349	30.096
43	545.871,91 309.552,27	44	545.862,58 309.552,25	9.33
46	545.892,994 309.573,438	47	545.893,02 309.552,33	21.108
49	545.877,8 309.548,28	50	545.904,249 309.546,615	26.501
52	545.918,04 309.575,97	53	545.935,16 309.578,27	17.274
55	545.963,36 309.593,82	56	545.967,31 309.564,08	30.001
58	545.957,075 309.561,657	59	545.966,589 309.561,672	9.514
61	545.978,86 309.563,146	62	545.983,261 309.565,05	4.795
64	545.989,072 309.568,099	65	545.990,269 309.568,597	1.296
67	545.974,188 309.575,667	68	545.970,953 309.605,418	29.926
70	546.003,376 309.581,282	71	546.004,915 309.587,647	6.548
73	546.005,429 309.595,509	74	546.005,121 309.605,092	9.588
76	546.003,48 309.615,303	77	546.001,992 309.622,381	7.233
79	546.006,699 309.638,677	80	546.007,808 309.639,877	1.634
82	546.012,709 309.644,698	83	546.015,678 309.648,029	4.462
85	545.988,029 309.678,224	86	546.000,897 309.677,194	12.909
88	545.940,54 309.690,73	89	545.937,02 309.649,75	41.131
91	545.945,56 309.618,36	92	545.906,24 309.626,28	40.11
94	545.931,94 309.650,6	95	545.935,36 309.691,59	41.132
97	545.874,142 309.700,272	98	545.888,13 309.695,619	14.742
100	545.854,288 309.674,998	101	545.857,613 309.702,999	28.198
103	545.869,217 309.704,438	104	545.853,902 309.706,68	15.478
106	545.786,09 309.702,77	107	545.797,38 309.700,58	11.5
109	545.766,6 309.677,91	110	545.771,62 309.704,44	27.001
112	545.781,47 309.714,93	113	545.754,698 309.718,752	27.043
115	545.752,751 309.713,142	116	545.750,014 309.694,023	19.314

Punct început	X / Y	Punct sfârşit	X / Y	Lungime segment
20	545.735,655 309.550,028	21	545.725,662 309.552,163	10.219
23	545.728,115 309.546,471	24	545.765,699 309.549,348	37.694
26	545.776,752 309.566,505	27	545.767,541 309.571,077	10.283
29	545.797,08 309.592,349	30	545.792,79 309.561,685	30.963
32	545.780,28 309.552,09	33	545.814,782 309.556,36	34.765
35	545.815,08 309.611,806	36	545.822,178 309.638,372	27.498
38	545.839,843 309.605,011	39	545.830,649 309.608,519	9.841
41	545.850,295 309.551,349	42	545.872,25 309.548,55	22.133
44	545.862,58 309.552,25	45	545.868,15 309.577,85	26.199
47	545.893,02 309.552,33	48	545.878,42 309.552,29	14.6
50	545.904,249 309.546,615	51	545.911,5 309.577,6	31.822
53	545.935,16 309.578,27	54	545.933,62 309.589,87	11.702
56	545.967,31 309.564,08	57	545.952,663 309.562,135	14.776
59	545.966,589 309.561,672	60	545.973,749 309.562,113	7.174
62	545.983,261 309.565,05	63	545.987,149 309.566,895	4.304
65	545.990,269 309.568,597	66	545.988,96 309.576,85	8.356
68	545.970,953 309.605,418	69	546.000,962 309.608,842	30.204
71	546.004,915 309.587,647	72	546.005,326 309.593,069	5.438
74	546.005,121 309.605,092	75	546.003,802 309.613,419	8.431
77	546.001,992 309.622,381	78	546.002,426 309.631,359	8.988
80	546.007,808 309.639,877	81	546.008,546 309.640,675	1.087
83	546.015,678 309.648,029	84	545.986,201 309.650,521	29.582
86	546.000,897 309.677,194	87	546.000,845 309.679,767	2.574
89	545.937,02 309.649,75	90	545.950,94 309.647,23	14.146
92	545.906,24 309.626,28	93	545.910,41 309.651,96	26.016
95	545.935,36 309.691,59	96	545.874,801 309.703,575	61.734
98	545.888,13 309.695,619	99	545.881,623 309.670,606	25.846
101	545.857,613 309.702,999	102	545.868,568 309.701,177	11.105
104	545.853,902 309.706,68	105	545.787,45 309.714,18	66.874
107	545.797,38 309.700,58	108	545.793,2 309.672,91	27.984
110	545.771,62 309.704,44	111	545.780,6 309.703,67	9.013
113	545.754,698 309.718,752	114	545.753,13 309.719,008	1.589
116	545.750,014 309.694,023	117	545.746,836 309.677,554	16.773

Punct început	X / Y	Punct sfârşit	X / Y	Lungime segment
21	545.725,662 309.552,163	22	545.724,626 309.547,313	4.959
24	545.765,699 309.549,348	25	545.774,716 309.550,822	9.137
27	545.767,541 309.571,077	28	545.772,75 309.595,66	25.129
30	545.792,79 309.561,685	31	545.781,153 309.562,832	11.693
33	545.814,782 309.556,36	34	545.826,289 309.610,038	54.898
36	545.822,178 309.638,372	37	545.848,374 309.629,215	27.75
39	545.830,649 309.608,519	40	545.820,514 309.555,692	53.79
42	545.872,25 309.548,55	43	545.871,91 309.552,27	3.736
45	545.868,15 309.577,85	46	545.892,994 309.573,438	25.233
48	545.878,42 309.552,29	49	545.877,8 309.548,28	4.058
51	545.911,5 309.577,6	52	545.918,04 309.575,97	6.74
54	545.933,62 309.589,87	55	545.963,36 309.593,82	30.001
57	545.952,663 309.562,135	58	545.957,075 309.561,657	4.438
60	545.973,749 309.562,113	61	545.978,86 309.563,146	5.214
63	545.987,149 309.566,895	64	545.989,072 309.568,099	2.269
66	545.988,96 309.576,85	67	545.974,188 309.575,667	14.819
69	546.000,962 309.608,842	70	546.003,376 309.581,282	27.666
72	546.005,326 309.593,069	73	546.005,429 309.595,509	2.442
75	546.003,802 309.613,419	76	546.003,48 309.615,303	1.911
78	546.002,426 309.631,359	79	546.006,699 309.638,677	8.474
81	546.008,546 309.640,675	82	546.012,709 309.644,698	5.789
84	545.986,201 309.650,521	85	545.988,029 309.678,224	27.763
87	546.000,845 309.679,767	88	545.940,54 309.690,73	61.293
90	545.950,94 309.647,23	91	545.945,56 309.618,36	29.367
93	545.910,41 309.651,96	94	545.931,94 309.650,6	21.573
96	545.874,801 309.703,575	97	545.874,142 309.700,272	3.368
99	545.881,623 309.670,606	100	545.854,288 309.674,998	27.686
102	545.868,568 309.701,177	103	545.869,217 309.704,438	3.325
105	545.787,45 309.714,18	106	545.786,09 309.702,77	11.491
108	545.793,2 309.672,91	109	545.766,6 309.677,91	27.066
111	545.780,6 309.703,67	112	545.781,47 309.714,93	11.294
114	545.753,13 309.719,008	115	545.752,751 309.713,142	5.878
117	545.746,836 309.677,554	118	545.743,874 309.663,496	14.367

Vederea acestui înscris este permisă doar în scop informativ

Punct început	X / Y	Punct sfârşit	X / Y	Lungime segment
118	545.743,874 309.663,496	119	545.739,729 309.645,662	18.309
121	545.757,479 309.633,937	122	545.746,628 309.598,354	37.201

Punct început	X / Y	Punct sfârşit	X / Y	Lungime segment
119	545.739,729 309.645,662	120	545.737,807 309.638,095	7.807
122	545.746,628 309.598,354	1	545.724,665 309.603,717	22.608

Punct început	X / Y	Punct sfârşit	X / Y	Lungime segment
120	545.737,807 309.638,095	121	545.757,479 309.633,937	20.107

**** Lungimile segmentelor sunt determinate în planul de proiecţie Stereo 70 şi sunt rotunjite la 1 milimetru.**
***** Distanţa dintre puncte este formată din segmente cumulate ce sunt mai mici decât valoarea 1 milimetru.**

Neutilizabil in circuitul civil

DATE DESPRE IMOBILUL NR. 60381

Oficiul de Cadastru şi Publicitate Imobiliară TELEORMAN
Biroul de Cadastru şi Publicitate Imobiliară Videle

A. Partea I. Descrierea imobilului

Nr. CF vechi:940
Nr. cadastral vechi:1086

TEREN Extravilan

Adresa: Jud. Teleorman

Nr. Crt	Nr cadastral Nr. topografic	Suprafaţa* (mp)	Observaţii / Referinţe
A1	22902	816	Sector cadastral:15 Teren neimprejmuit; Sonda 3627

B. Partea II. Proprietari şi acte

Inscrieri privitoare la dreptul de proprietate şi alte drepturi reale		Referinţe
468 / 30/08/2004		
Act Administrativ nr. 8170, din 24/02/2003 emis de MINISTERUL INDUSTRIEI SI RESURSELOR;		
B1	Intabulare, drept de PROPRIETATE, dobandit prin Lege, cota actuala 1/1, cota initiala 1/1	A1
	1) **OMV PETROM S.A**, CIF:1590082	
	OBSERVATII: (provenita din conversia CF 940)	
14975 / 16/09/2022		
Act Administrativ nr. 536643/2009, din 16/12/2009 emis de TRIBUNALUL BUCURESTI (INCHEIEREA NR. 89793-DOSAR NR.; INCHEIERE ; act administrativ nr CERTIFICAT INREGISTRARE MENTIUNI NR.536643 din 13.11.2009, emis de OFICIUL REGISTRULUI COMERTULUI;act administrativ nr CERTIFICAT INREGISTRARE MENTIUNI NR.328279 din 07.12.2004, emis de OFICIUL REGISTRULUI COMERTULUI;act administrativ nr INCHEIEREA NR.54079-DOSAR NR. 328279/2004 din 09.12.2004, emis de TRIBUNALUL BUCURESTI;act administrativ nr Certificat de inregistrare seruia B,nr.2448561 din 25.05.2011, emis de OFICIUL REGISTRULUI COMERTULUI);		
B3	Se noteaza -integrare geometrie in sistemul eterra conform Planului de Amplasament si Delimitare avizat de Serviciul Cadastru la data de 13.10.2022	A1

C. Partea III. SARCINI .

Inscrieri privind dezmembramintele dreptului de proprietate, drepturi reale de garanţie şi sarcini	Referinţe
NU SUNT	

Neutilizabil în circuitul civil

Anexa Nr. 1 La Partea I

Teren

Nr cadastral	Suprafaţa (mp)*	Observaţii / Referinţe
22902	816	Sonda 3627

* Suprafaţa este determinată in planul de proiecţie Stereo 70.

DETALII LINIARE IMOBIL

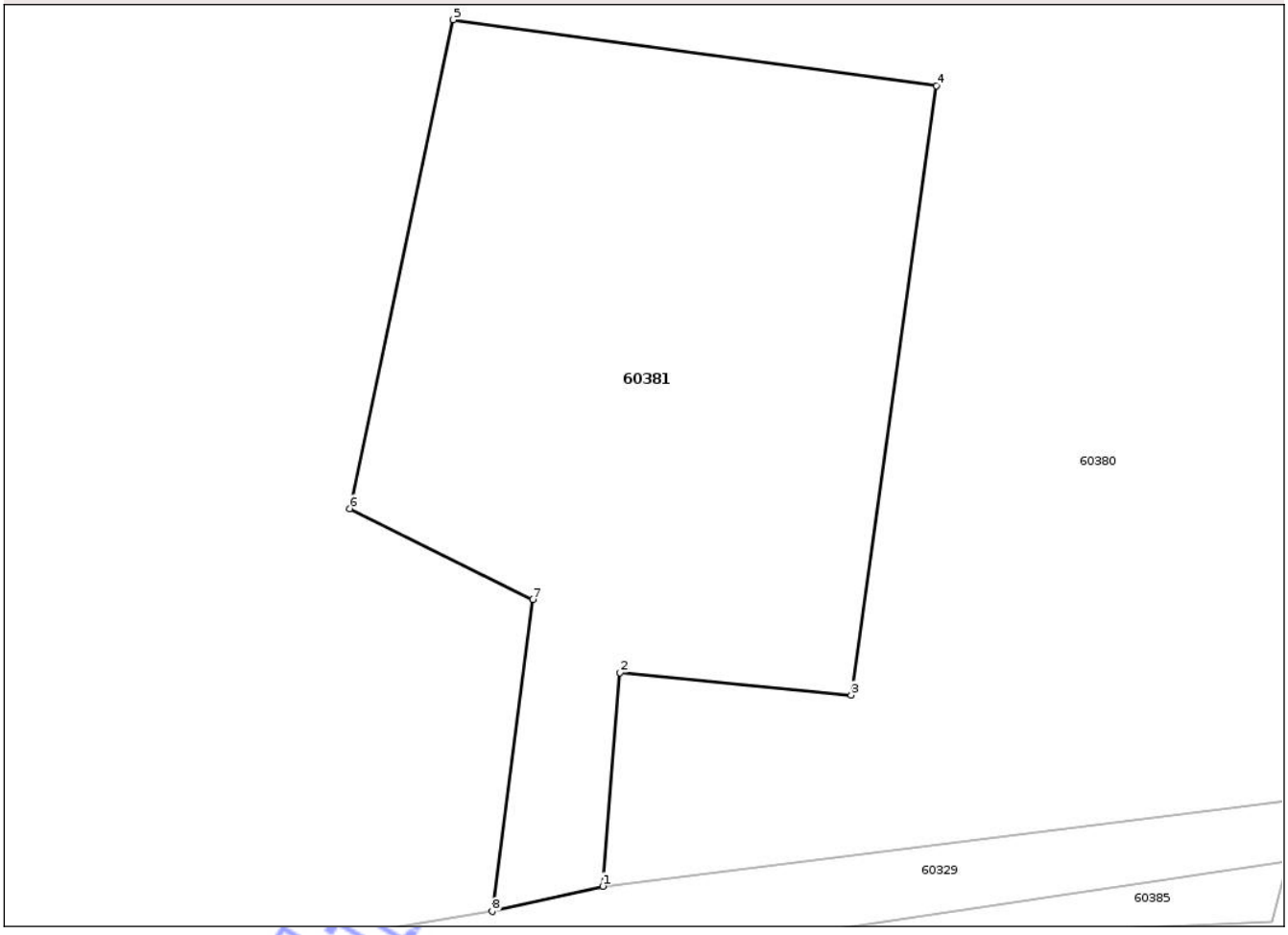

Date referitoare la teren

Crt	Categorie folosinţă	Intra vilan	Suprafaţa (mp)	Tarla	Parcelă	Nr. topo	Observaţii / Referinţe
1	curti constructii	NU	816	84/2	-	-	

Lungime Segmente
1) Valorile lungimilor segmentelor sunt obţinute din proiecţie în plan.

Punct început	X / Y	Punct sfârşit	X / Y	Lungime segment (** (m)
1	545.780,28 309.552,09	2	545.781,153 309.562,832	10.777
2	545.781,153 309.562,832	3	545.792,79 309.561,685	11.693
3	545.792,79 309.561,685	4	545.797,08 309.592,349	30.963
4	545.797,08 309.592,349	5	545.772,75 309.595,66	24.554
5	545.772,75 309.595,66	6	545.767,541 309.571,077	25.129

Document care conţine date cu caracter personal, protejat de prevederile Regulamentului (UE) nr. 679/2016 şi Legii 190/2018

Punct început	X / Y	Punct sfârşit	X / Y	Lungime segment (** (m)
6	545.767,541 309.571,077	7	545.776,752 309.566,505	10.283
7	545.776,752 309.566,505	8	545.774,716 309.550,822	15.815
8	545.774,716 309.550,822	1	545.780,28 309.552,09	5.707

**** Lungimile segmentelor sunt determinate în planul de proiecţie Stereo 70 şi sunt rotunjite la 1 milimetru.**
***** Distanţa dintre puncte este formată din segmente cumulate ce sunt mai mici decât valoarea 1 milimetru.**

Neutilizabil in circuitul civil

DATE DESPRE IMOBILUL NR. 60382

Oficiul de Cadastru şi Publicitate Imobiliară TELEORMAN
Biroul de Cadastru şi Publicitate Imobiliară Videle

A. Partea I. Descrierea imobilului

TEREN Extravilan

Adresa: Jud. Teleorman

Nr. Crt	Nr cadastral Nr. topografic	Suprafaţa* (mp)	Observaţii / Referinţe
A1	21977	973	Sector cadastral:15 Teren neimprejmuit; Sonda 3588 Videle Vest

B. Partea II. Proprietari şi acte

Inscrieri privitoare la dreptul de proprietate şi alte drepturi reale		Referinţe
6360 / 17/06/2013		
Act Administrativ nr. 8170, din 24/02/2003 emis de MINISTERUL INDUSTRIEI SI RESURSELOR (certificat de inregistrare, mentiunea 536643 din 13.11.2009 , emis de ORC - Tribunalul Bucuresti; Incheierea Judecatorului Delegat 89793 din 16-12-2009 emisa de TRIBUNALUL BUCURESTI; Hotararea A.G.A. PETROM S.A. din data de 20.10.2009; Hotararea A.G.A. PETROM S.A. din data de 26.04.2011 ; Rezolutia nr. 45202 din 23.05.2011 emis de ORC - Tribunalul Bucuresti ; certificat de inregistrare, mentiunea 201915 din 19.05.2011 , emis de ORC - Tribunalul Bucuresti ; certificat de inregistrare, mentiunea 299034 din 20.06.2005 si , emis de ORC - Tribunalul Bucuresti; Incheierea Judecatorului Delegat 29282 din 22-06-2005 emisa de TRIBUNALUL BUCURESTI; Hotararea A.G.A. din data de 24.05.2005; certificate de inregistrare – Mentiunea 328279 din 07.12.2004 si Incheierea Judecatorului Delegat 54079 din 09-12-2004 emisa de TRIBUNALUL BUCURESTI ; certificat de inregistrare seria B, nr. 2448561 emis de ORC -Tribunalul Bucuresti);		
B1	Intabulare, drept de PROPRIETATE, dobandit prin Lege, cota actuala 1/1, cota initiala 1/1	A1
	1) **OMV PETROM S.A.**, CIF:1590082	

C. Partea III. SARCINI .

Inscrieri privind dezmembramintele dreptului de proprietate, drepturi reale de garanţie şi sarcini	Referinţe
NU SUNT	

Neutilizabil în circuitul civil

Anexa Nr. 1 La Partea I

Teren

Nr cadastral	Suprafaţa (mp)*	Observaţii / Referinţe
21977	973	Sonda 3588 Videle Vest

* Suprafaţa este determinată in planul de proiecţie Stereo 70.

DETALII LINIARE IMOBIL

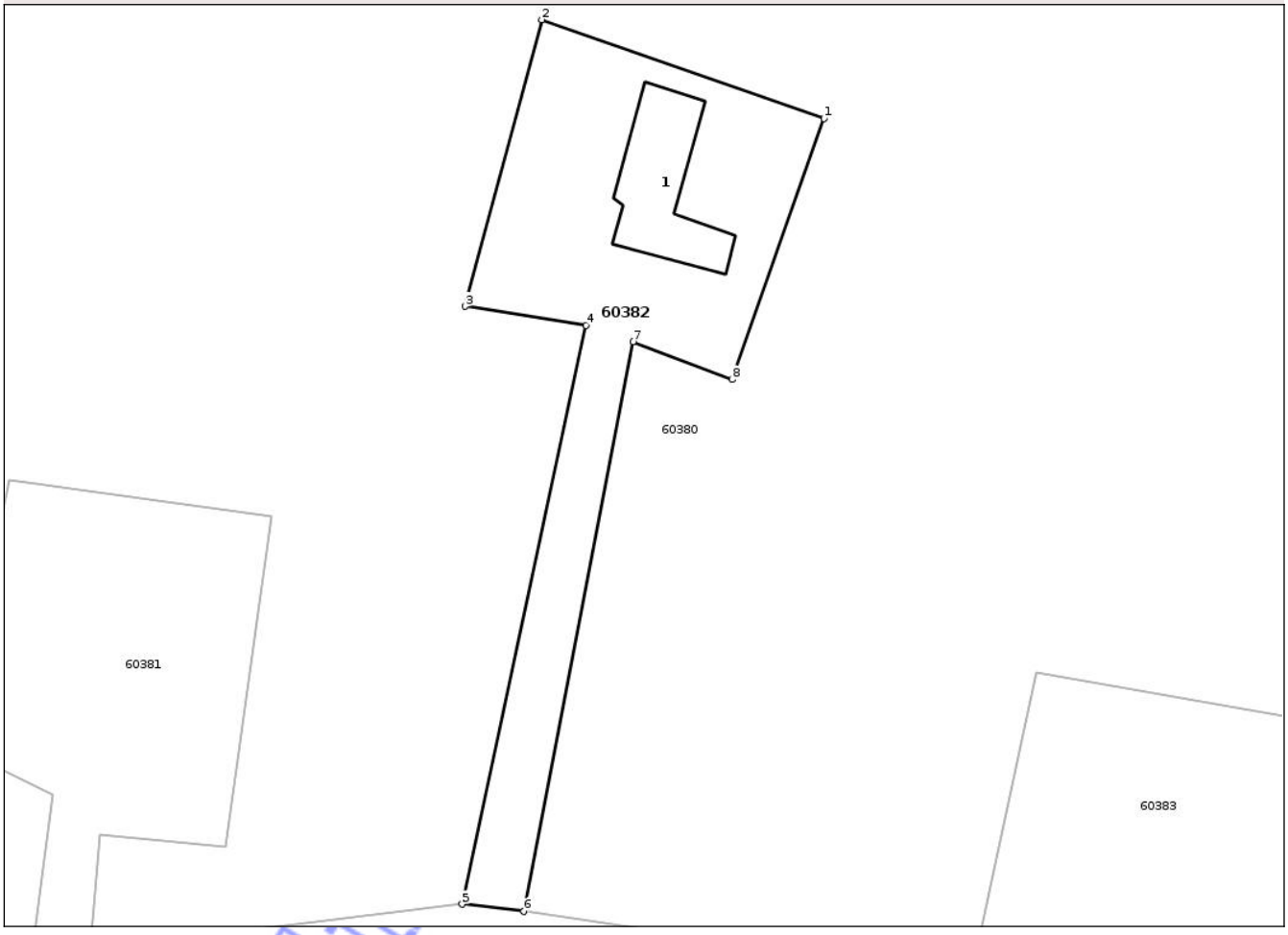

Date referitoare la teren

Crt	Categorie folosinţă	Intra vilan	Suprafaţa (mp)	Tarla	Parcelă	Nr. topo	Observaţii / Referinţe
1	curti constructii	NU	692	84/2	789	-	identic cu tarla 84
2	drum	NU	281	84/2	789	-	identic cu tarla 84

Date referitoare la construcţii

Crt	Număr	Destinaţie construcţie	Supraf. (mp)	Situaţie juridică	Observaţii / Referinţe
A1.1		constructii industriale si edilitare	108	Fara acte	Nr. niveluri:1; S. construita la sol:108 mp; Platforma tehnologica - P, edificata in anul 1992

Lungime Segmente

1) Valorile lungimilor segmentelor sunt obţinute din proiecţie în plan.

Punct început	X / Y	Punct sfârşit	X / Y	Lungime segment (** (m)
1	545.848,374 309.629,215	2	545.822,178 309.638,372	27.75
2	545.822,178 309.638,372	3	545.815,08 309.611,806	27.498

Document care conţine date cu caracter personal, protejat de prevederile Regulamentului (UE) nr. 679/2016 şi Legii 190/2018

Punct început	X / Y	Punct sfârşit	X / Y	Lungime segment (** (m)
3	545.815,08 309.611,806	4	545.826,289 309.610,038	11.348
4	545.826,289 309.610,038	5	545.814,782 309.556,36	54.898
5	545.814,782 309.556,36	6	545.820,514 309.555,692	5.771
6	545.820,514 309.555,692	7	545.830,649 309.608,519	53.79
7	545.830,649 309.608,519	8	545.839,843 309.605,011	9.841
8	545.839,843 309.605,011	1	545.848,374 309.629,215	25.663

**** Lungimile segmentelor sunt determinate în planul de proiecţie Stereo 70 şi sunt rotunjite la 1 milimetru.**
***** Distanţa dintre puncte este formată din segmente cumulate ce sunt mai mici decât valoarea 1 milimetru.**

Neutilizabil in circuitul civil

DATE DESPRE IMOBILUL NR. 60383

Oficiul de Cadastru şi Publicitate Imobiliară TELEORMAN
Biroul de Cadastru şi Publicitate Imobiliară Videle

A. Partea I. Descrierea imobilului

Nr. CF vechi:940
Nr. cadastral vechi:1087

TEREN Extravilan

Adresa: Jud. Teleorman

Nr. Crt	Nr cadastral Nr. topografic	Suprafaţa* (mp)	Observaţii / Referinţe
A1	22903	675	Sector cadastral:15 Teren neimprejmuit; Sonda 3628 Videle Vest

B. Partea II. Proprietari şi acte

Inscrieri privitoare la dreptul de proprietate şi alte drepturi reale		Referinţe
468 / 30/08/2004		
Act Administrativ nr. 8170, din 24/02/2003 emis de MINISTERUL INDUSTRIEI SI RESURSELOR;		
B1	Intabulare, drept de PROPRIETATE, dobandit prin Lege, cota actuala 1/1, cota initiala 1/1	A1
	1) **OMV PETROM SA**, CIF:1590082	
	OBSERVATII: (provenita din conversia CF 940)	
9940 / 14/03/2024		
Act Notarial nr. Contract de vanzare cumparare aut.nr.377, din 13/03/2024 emis de DINCULESCU RALUCA ADRIANA;		
B6	Se respinge prezenta cerere prin care se solicita intabularea dreptului de proprietate ,deoarece in aplicatia eterra au fost introduse datele unui alt imobil decat cele ale imobilului ce face obiectul contractului de vanzare cuumparare ,nefiind astfel indeplinite prevederile art.29, alin.1,lit c din Legea 7/1996,republicata cu modificarile si completarile ulterioare si art.893 lit.a din NCC	A1

C. Partea III. SARCINI .

Inscrieri privind dezmembramintele dreptului de proprietate, drepturi reale de garanţie şi sarcini	Referinţe
NU SUNT	

Neutilizabil în circuitul civil

Anexa Nr. 1 La Partea I

Teren

Nr cadastral	Suprafaţa (mp)*	Observaţii / Referinţe
22903	675	Sonda 3628 Videle Vest

* Suprafaţa este determinată in planul de proiecţie Stereo 70.

DETALII LINIARE IMOBIL

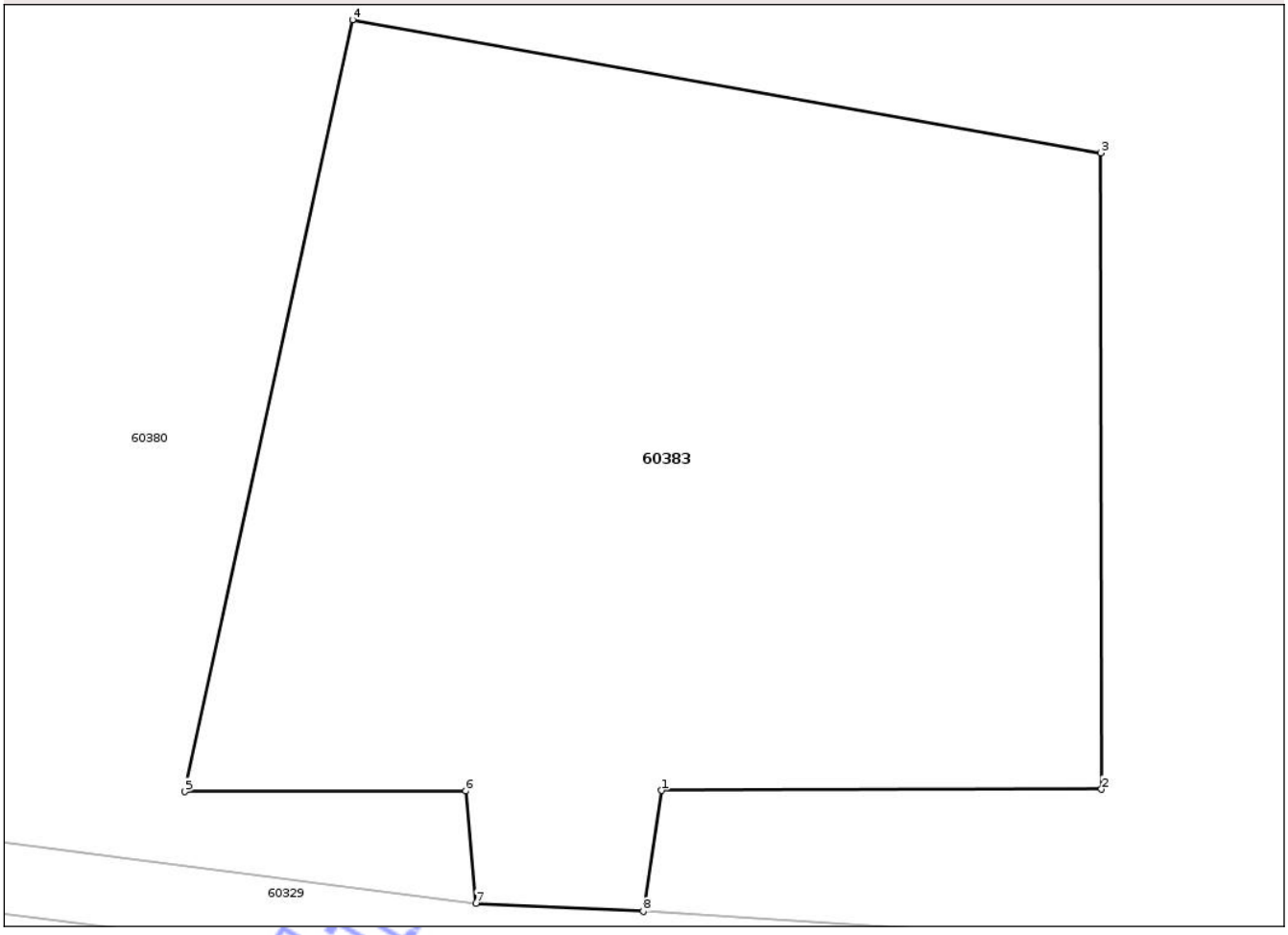

Date referitoare la teren

Crt	Categorie folosinţă	Intra vilan	Suprafaţa (mp)	Tarla	Parcelă	Nr. topo	Observaţii / Referinţe
1	curti constructii	NU	652	84/2	789	-	identic cu tarla 84
2	drum	NU	23	84/2	789	-	identic cu tarla 84

Lungime Segmente
1) Valorile lungimilor segmentelor sunt obţinute din proiecţie în plan.

Punct început	X / Y	Punct sfârşit	X / Y	Lungime segment (** (m)
1	545.878,42 309.552,29	2	545.893,02 309.552,33	14.6
2	545.893,02 309.552,33	3	545.892,994 309.573,438	21.108
3	545.892,994 309.573,438	4	545.868,15 309.577,85	25.233
4	545.868,15 309.577,85	5	545.862,58 309.552,25	26.199

Document care conţine date cu caracter personal, protejat de prevederile Regulamentului (UE) nr. 679/2016 şi Legii 190/2018

Punct început	X / Y	Punct sfârşit	X / Y	Lungime segment (** (m)
5	545.862,58 309.552,25	6	545.871,91 309.552,27	9.33
6	545.871,91 309.552,27	7	545.872,25 309.548,55	3.736
7	545.872,25 309.548,55	8	545.877,8 309.548,28	5.557
8	545.877,8 309.548,28	1	545.878,42 309.552,29	4.058

** Lungimile segmentelor sunt determinate în planul de proiecţie Stereo 70 şi sunt rotunjite la 1 milimetru.
*** Distanţa dintre puncte este formată din segmente cumulate ce sunt mai mici decât valoarea 1 milimetru.

Neutilizabil in circuitul civil

DATE DESPRE IMOBILUL NR. 60384

Oficiul de Cadastru şi Publicitate Imobiliară TELEORMAN
Biroul de Cadastru şi Publicitate Imobiliară Videle

A. Partea I. Descrierea imobilului

TEREN Extravilan

Adresa: Jud. Teleorman

Nr. Crt	Nr cadastral Nr. topografic	Suprafaţa* (mp)	Observaţii / Referinţe
A1	27585	1.205	Sector cadastral:15 Teren neimprejmuit; Sonda 3617 Videle Vest

B. Partea II. Proprietari şi acte

Inscrieri privitoare la dreptul de proprietate şi alte drepturi reale		Referinţe
38728 / 19/10/2023		
Hotarare Judecatoreasca nr. 536643/2009, din 16/12/2009 emis de TRIBUNALUL BUCURESTI (INCHEIEREA NR.89793-DOSAR NR.; hotarare judecatoreasca nr INCHEIEREA NR.54079-DOSAR NR. 328279/2004 din 09.12.2004, emis de Tribunalul Bucuresti;act administrativ nr CERTIFICAT CONSTATATOR NR. 945153 din 28.09.2023, emis de ONRC;act administrativ nr Certificat de atestare a dreptului de proprietate Seria M03 Nr. 8170 din 24.02.2003, emis de Ministerul Industriei si Resurselor;act administrativ nr REZOLUȚIA NR.45202 din 23.05.2011, emis de ONRC);		
B1	Intabulare, drept de PROPRIETATE, dobandit prin Lege, cota actuala 1/1, cota initiala 1/1	A1
	1) **OMV PETROM SA**, CIF:1590082	

C. Partea III. SARCINI .

Inscrieri privind dezmembramintele dreptului de proprietate, drepturi reale de garanţie şi sarcini	Referinţe
NU SUNT	

Neutilizabil în procesul civil

Anexa Nr. 1 La Partea I

Teren

Nr cadastral	Suprafaţa (mp)*	Observaţii / Referinţe
27585	1.205	Sonda 3617 Videle Vest

* Suprafaţa este determinată in planul de proiecţie Stereo 70.

DETALII LINIARE IMOBIL

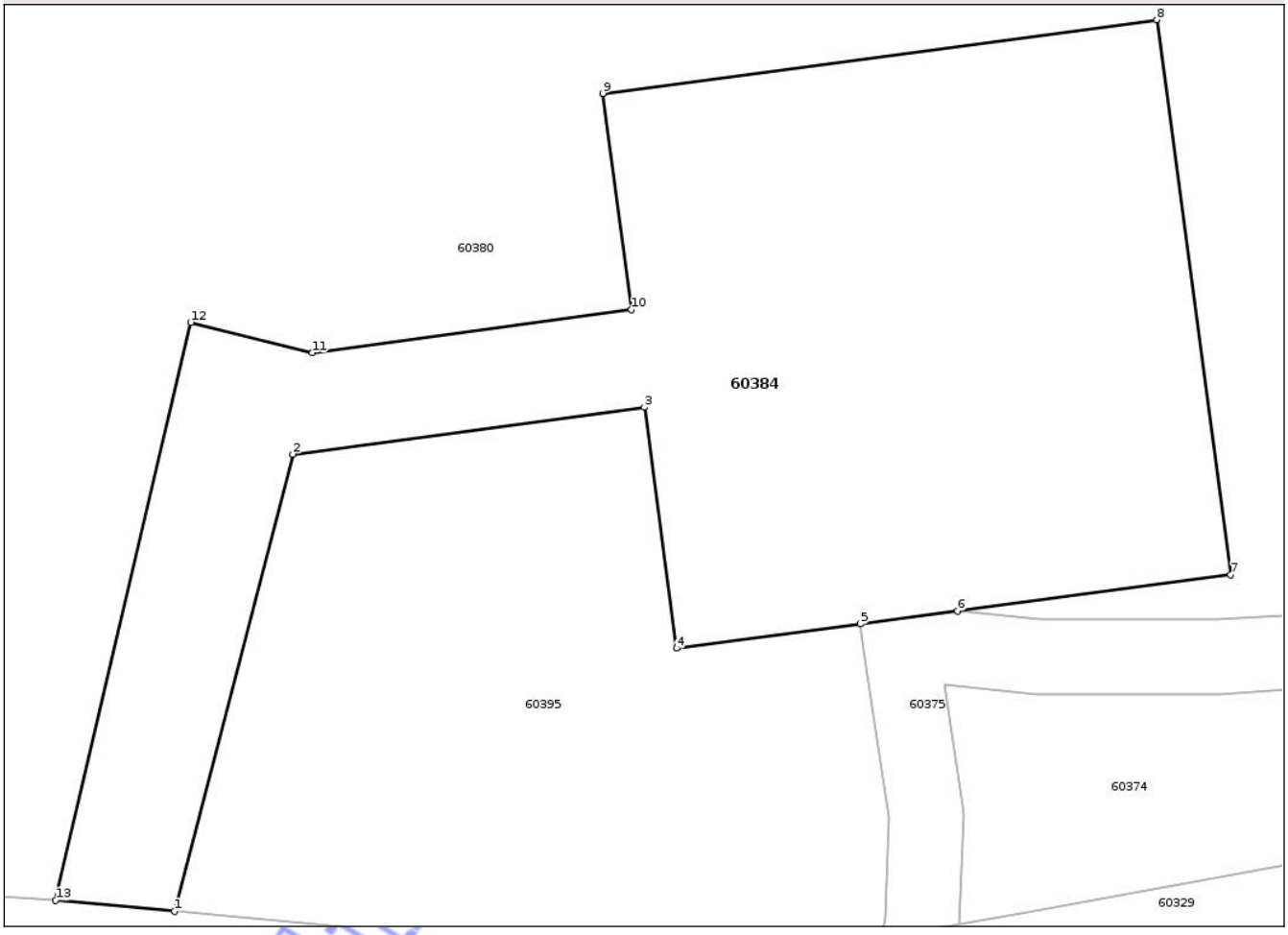

Date referitoare la teren

Crt	Categorie folosinţă	Intra vilan	Suprafaţa (mp)	Tarla	Parcelă	Nr. topo	Observaţii / Referinţe
1	curti constructii	NU	900	84/2	789	-	identic cu tarla 84
2	drum	NU	305	84/2	789	-	identic cu tarla 84

Lungime Segmente
1) Valorile lungimilor segmentelor sunt obţinute din proiecţie în plan.

Punct început	X / Y	Punct sfârşit	X / Y	Lungime segment (** (m)
1	545.910,634 309.546,029	2	545.916,99 309.570,54	25.322
2	545.916,99 309.570,54	3	545.935,85 309.573,04	19.025
3	545.935,85 309.573,04	4	545.937,57 309.560,13	13.024
4	545.937,57 309.560,13	5	545.947,45 309.561,442	9.967

Document care conţine date cu caracter personal, protejat de prevederile Regulamentului (UE) nr. 679/2016 şi Legii 190/2018

Punct început	X / Y	Punct sfârşit	X / Y	Lungime segment (** (m)
5	545.947,45 309.561,442	6	545.952,663 309.562,135	5.259
6	545.952,663 309.562,135	7	545.967,31 309.564,08	14.776
7	545.967,31 309.564,08	8	545.963,36 309.593,82	30.001
8	545.963,36 309.593,82	9	545.933,62 309.589,87	30.001
9	545.933,62 309.589,87	10	545.935,16 309.578,27	11.702
10	545.935,16 309.578,27	11	545.918,04 309.575,97	17.274
11	545.918,04 309.575,97	12	545.911,5 309.577,6	6.74
12	545.911,5 309.577,6	13	545.904,249 309.546,615	31.822
13	545.904,249 309.546,615	1	545.910,634 309.546,029	6.412

**** Lungimile segmentelor sunt determinate în planul de proiecţie Stereo 70 şi sunt rotunjite la 1 milimetru.**
***** Distanţa dintre puncte este formată din segmente cumulate ce sunt mai mici decât valoarea 1 milimetru.**

Neutilizabil in circuitul civil

DATE DESPRE IMOBILUL NR. 60385

Oficiul de Cadastru şi Publicitate Imobiliară TELEORMAN
Biroul de Cadastru şi Publicitate Imobiliară Videle

A. Partea I. Descrierea imobilului

TEREN Extravilan

Adresa: Jud. Teleorman

Nr. Crt	Nr cadastral Nr. topografic	Suprafaţa* (mp)	Observaţii / Referinţe
A1		35.638	Sector cadastral:15 Teren neimprejmuit;

B. Partea II. Proprietari şi acte

Inscrieri privitoare la dreptul de proprietate şi alte drepturi reale		Referinţe
/		
Act Administrativ nr. 23306, din 04/12/2024 emis de PRIMĂRIA ORAȘULUI VIDELE;		
B1	Inscrierea posesiei, drept de PROPRIETATE, dobandit prin Lege, cota actuala 1/1, cota initiala 1/1	A1
	1) **NEIDENTIFICAT NEIDENTIFICAT**	
Act Normativ nr. 7, din 13/03/1996 emis de PARLAMENTUL ROMÂNIEI (art. 13);		
B2	Se noteaza mentiunea de proprietar neidentificat, rezerva la dispozitia comisiei locale de fond funciar	A1

C. Partea III. SARCINI .

Inscrieri privind dezmembramintele dreptului de proprietate, drepturi reale de garanţie şi sarcini	Referinţe
NU SUNT	

Neutilizabil în circuitul civil

Anexa Nr. 1 La Partea I

Teren

Nr cadastral	Suprafaţa (mp)*	Observaţii / Referinţe
	35.638	

* Suprafaţa este determinată in planul de proiecţie Stereo 70.

DETALII LINIARE IMOBIL



Date referitoare la teren

Crt	Categorie folosinţă	Intra vilan	Suprafaţa (mp)	Tarla	Parcelă	Nr. topo	Observaţii / Referinţe
1	arabil	NU	35.638	84/1	788/4	-	

Lungime Segmente

1) Valorile lungimilor segmentelor sunt obţinute din proiecţie în plan.

Punct început	X / Y	Punct sfârşit	X / Y	Lungime segment
1	545.906,17 309.528,812	2	545.909,386 309.528,665	3.219
4	545.879,824 309.511,734	5	545.883,255 309.531,036	19.605
7	545.904,612 309.542,443	8	545.861,866 309.547,517	43.046
10	545.818,04 309.549,226	11	545.827,168 309.547,711	9.253
13	545.795,924 309.528,835	14	545.797,507 309.549,594	20.819
16	545.814,777 309.553,368	17	545.765,921 309.546,06	49.4

Punct început	X / Y	Punct sfârşit	X / Y	Lungime segment
2	545.909,386 309.528,665	3	545.903,261 309.505,896	23.578
5	545.883,255 309.531,036	6	545.902,553 309.529,63	19.349
8	545.861,866 309.547,517	9	545.819,113 309.552,89	43.089
11	545.827,168 309.547,711	12	545.819,916 309.523,084	25.673
14	545.797,507 309.549,594	15	545.813,961 309.550,314	16.47
17	545.765,921 309.546,06	18	545.750,067 309.543,606	16.043

Punct început	X / Y	Punct sfârşit	X / Y	Lungime segment
3	545.903,261 309.505,896	4	545.879,824 309.511,734	24.153
6	545.902,553 309.529,63	7	545.904,612 309.542,443	12.977
9	545.819,113 309.552,89	10	545.818,04 309.549,226	3.818
12	545.819,916 309.523,084	13	545.795,924 309.528,835	24.672
15	545.813,961 309.550,314	16	545.814,777 309.553,368	3.161
18	545.750,067 309.543,606	19	545.744,85 309.525,511	18.832

Document care conţine date cu caracter personal, protejat de prevederile Regulamentului (UE) nr. 679/2016 şi Legii 190/2018

Punct început	X / Y	Punct sfârşit	X / Y	Lungime segment
19	545.744,85 309.525,511	20	545.735,869 309.526,459	9.031
20	545.735,869 309.526,459	21	545.736,203 309.516,021	10.443
21	545.736,203 309.516,021	22	545.706,112 309.518,223	30.171
22	545.706,112 309.518,223	23	545.709,723 309.541,793	23.845
23	545.709,723 309.541,793	24	545.739,799 309.540,023	30.128
24	545.739,799 309.540,023	25	545.737,675 309.530,384	9.87
25	545.737,675 309.530,384	26	545.740,772 309.530,681	3.111
26	545.740,772 309.530,681	27	545.743,97 309.542,936	12.665
27	545.743,97 309.542,936	28	545.728,07 309.543,423	15.907
28	545.728,07 309.543,423	29	545.687,999 309.554,674	41.621
29	545.687,999 309.554,674	30	545.678,579 309.531,1	25.386
30	545.678,579 309.531,1	31	545.672,861 309.517,439	14.809
31	545.672,861 309.517,439	32	545.665,686 309.497,392	21.292
32	545.665,686 309.497,392	33	545.661,141 309.478,938	19.005
33	545.661,141 309.478,938	34	545.657,345 309.465,31	14.147
34	545.657,345 309.465,31	35	545.651,11 309.447,08	19.267
35	545.651,11 309.447,08	36	545.674,071 309.444,669	23.087
36	545.674,071 309.444,669	37	545.676,987 309.456,14	11.836
37	545.676,987 309.456,14	38	545.706,094 309.448,741	30.033
38	545.706,094 309.448,741	39	545.698,673 309.419,674	29.999
39	545.698,673 309.419,674	40	545.686,827 309.422,685	12.223
40	545.686,827 309.422,685	41	545.683,672 309.410,27	12.81
41	545.683,672 309.410,27	42	545.713,06 309.404,94	29.867
42	545.713,06 309.404,94	43	545.716,11 309.435,853	31.063
43	545.716,11 309.435,853	44	545.709,737 309.436,825	6.447
44	545.709,737 309.436,825	45	545.715,041 309.468,392	32.009
45	545.715,041 309.468,392	46	545.736,818 309.463,275	22.37
46	545.736,818 309.463,275	47	545.733,255 309.434,464	29.03
47	545.733,255 309.434,464	48	545.722,124 309.434,83	11.137
48	545.722,124 309.434,83	49	545.719,101 309.403,52	31.456
49	545.719,101 309.403,52	50	545.767,13 309.392,071	49.375
50	545.767,13 309.392,071	51	545.778,11 309.450,002	58.962
51	545.778,11 309.450,002	52	545.768,13 309.452,052	10.188
52	545.768,13 309.452,052	53	545.774,17 309.481,442	30.004
53	545.774,17 309.481,442	54	545.803,56 309.475,402	30.004
54	545.803,56 309.475,402	55	545.797,51 309.446,012	30.006
55	545.797,51 309.446,012	56	545.782,61 309.449,082	15.213
56	545.782,61 309.449,082	57	545.771,6 309.391,002	59.114
57	545.771,6 309.391,002	58	545.842,84 309.374,01	73.238
58	545.842,84 309.374,01	59	545.851,54 309.406,86	33.983
59	545.851,54 309.406,86	60	545.846,07 309.409,49	6.069
60	545.846,07 309.409,49	61	545.854,66 309.444,37	35.922
61	545.854,66 309.444,37	62	545.881,21 309.437,23	27.493
62	545.881,21 309.437,23	63	545.868,98 309.400,5	38.713
63	545.868,98 309.400,5	64	545.855,577 309.402,793	13.598
64	545.855,577 309.402,793	65	545.847,98 309.372,83	30.911
65	545.847,98 309.372,83	66	545.900,52 309.359,45	54.217
66	545.900,52 309.359,45	67	545.900,98 309.361,57	2.169
67	545.900,98 309.361,57	68	545.888,05 309.364,82	13.332
68	545.888,05 309.364,82	69	545.895,36 309.393,92	30.004
69	545.895,36 309.393,92	70	545.924,46 309.386,61	30.004
70	545.924,46 309.386,61	71	545.917,15 309.357,51	30.004
71	545.917,15 309.357,51	72	545.904,95 309.360,58	12.58
72	545.904,95 309.360,58	73	545.904,49 309.358,44	2.189
73	545.904,49 309.358,44	74	545.918,28 309.354,93	14.23
74	545.918,28 309.354,93	75	545.935,132 309.426,108	73.146
75	545.935,132 309.426,108	76	545.918,144 309.430,771	17.616
76	545.918,144 309.430,771	77	545.926,084 309.459,701	30.0
77	545.926,084 309.459,701	78	545.936,325 309.456,89	10.62
78	545.936,325 309.456,89	79	545.935,018 309.462,051	5.324
79	545.935,018 309.462,051	80	545.933,16 309.469,757	7.927
80	545.933,16 309.469,757	81	545.933,272 309.476,909	7.153
81	545.933,272 309.476,909	82	545.934,941 309.487,309	10.533
82	545.934,941 309.487,309	83	545.947,81 309.539,89	54.133
83	545.947,81 309.539,89	84	545.947,706 309.539,871	0.106
84	545.947,706 309.539,871	85	545.942,664 309.538,95	5.125
85	545.942,664 309.538,95	86	545.909,585 309.541,985	33.218
86	545.909,585 309.541,985	1	545.906,17 309.528,812	13.608

**** Lungimile segmentelor sunt determinate în planul de proiecţie Stereo 70 şi sunt rotunjite la 1 milimetru.**
***** Distanţa dintre puncte este formată din segmente cumulate ce sunt mai mici decât valoarea 1 milimetru.**

Neautorizat Incercuit

DATE DESPRE IMOBILUL NR. 60386

Oficiul de Cadastru şi Publicitate Imobiliară TELEORMAN
Biroul de Cadastru şi Publicitate Imobiliară Videle

A. Partea I. Descrierea imobilului

TEREN Extravilan

Adresa: Jud. Teleorman

Nr. Crt	Nr cadastral Nr. topografic	Suprafaţa* (mp)	Observaţii / Referinţe
A1	21999	602	Sector cadastral:15 Teren neimprejmuit; Sonda 3576 Videle Vest

B. Partea II. Proprietari şi acte

Inscrieri privitoare la dreptul de proprietate şi alte drepturi reale		Referinţe
6372 / 17/06/2013		
Act Administrativ nr. 8170, din 24/02/2003 emis de MINISTERUL INDUSTRIEI SI RESURSELOR (certificat de inregistrare, mentiunea 536643 din 13.11.2009 , emis de ORC - Tribunalul Bucuresti; Incheierea Judecatorului Delegat 89793 din 16-12-2009 emisa de TRIBUNALUL BUCURESTI; Hotararea A.G.A. PETROM S.A. din data de 20.10.2009; Hotararea A.G.A. PETROM S.A. din data de 26.04.2011 ; Rezolutia nr. 45202 din 23.05.2011 emis de ORC - Tribunalul Bucuresti ; certificat de inregistrare, mentiunea 201915 din 19.05.2011 , emis de ORC - Tribunalul Bucuresti ; certificat de inregistrare, mentiunea 299034 din 20.06.2005 si , emis de ORC - Tribunalul Bucuresti; Incheierea Judecatorului Delegat 29282 din 22-06-2005 emisa de TRIBUNALUL BUCURESTI; Hotararea A.G.A. din data de 24.05.2005; certificate de inregistrare – Mentiunea 328279 din 07.12.2004 si Incheierea Judecatorului Delegat 54079 din 09-12-2004 emisa de TRIBUNALUL BUCURESTI ; certificat de inregistrare seria B, nr. 2448561 emis de ORC -Tribunalul Bucuresti);		
B1	Intabulare, drept de PROPRIETATE, dobandit prin Lege, cota actuala 1/1, cota initiala 1/1	A1
	1) **OMV PETROM S.A.**, CIF:1590082	

C. Partea III. SARCINI .

Inscrieri privind dezmembramintele dreptului de proprietate, drepturi reale de garanţie şi sarcini	Referinţe
NU SUNT	

Neutilizabil în circuitul civil

Anexa Nr. 1 La Partea I

Teren

Nr cadastral	Suprafaţa (mp)*	Observaţii / Referinţe
21999	602	Sonda 3576 Videle Vest

* Suprafaţa este determinată in planul de proiecţie Stereo 70.

DETALII LINIARE IMOBIL



Date referitoare la teren

Crt	Categorie folosinţă	Intra vilan	Suprafaţa (mp)	Tarla	Parcelă	Nr. topo	Observaţii / Referinţe
1	curti constructii	NU	544	84/1	789	-	identic cu tarla 84
2	drum	NU	58	84/1	789	-	identic cu tarla 84

Date referitoare la construcţii

Crt	Număr	Destinaţie construcţie	Supraf. (mp)	Situaţie juridică	Observaţii / Referinţe
A1.1		constructii industriale si edilitare	55	Fara acte	Nr. niveluri:1; S. construita la sol:55 mp; Platforma tehnologica - P, edificata in anul 1983

Lungime Segmente

1) Valorile lungimilor segmentelor sunt obţinute din proiecţie în plan.

Punct început	X / Y	Punct sfârşit	X / Y	Lungime segment (** (m)
1	545.879,824 309.511,734	2	545.903,261 309.505,896	24.153
2	545.903,261 309.505,896	3	545.909,386 309.528,665	23.578

Document care conţine date cu caracter personal, protejat de prevederile Regulamentului (UE) nr. 679/2016 şi Legii 190/2018

Punct început	X / Y	Punct sfârşit	X / Y	Lungime segment (** (m)
3	545.909,386 309.528,665	4	545.906,17 309.528,812	3.219
4	545.906,17 309.528,812	5	545.909,585 309.541,985	13.608
5	545.909,585 309.541,985	6	545.904,612 309.542,443	4.994
6	545.904,612 309.542,443	7	545.902,553 309.529,63	12.977
7	545.902,553 309.529,63	8	545.883,255 309.531,036	19.349
8	545.883,255 309.531,036	1	545.879,824 309.511,734	19.605

**** Lungimile segmentelor sunt determinate în planul de proiecţie Stereo 70 şi sunt rotunjite la 1 milimetru.**
***** Distanţa dintre puncte este formată din segmente cumulate ce sunt mai mici decât valoarea 1 milimetru.**

Neutilizabil in circuitul civil

DATE DESPRE IMOBILUL NR. 60387

Oficiul de Cadastru şi Publicitate Imobiliară TELEORMAN
Biroul de Cadastru şi Publicitate Imobiliară Videle

A. Partea I. Descrierea imobilului

Nr. CF vechi:940
Nr. cadastral vechi:1116

TEREN Extravilan

Adresa: Jud. Teleorman

Nr. Crt	Nr cadastral Nr. topografic	Suprafaţa* (mp)	Observaţii / Referinţe
A1	22853	1.163	Sector cadastral:15 Teren neimprejmuit; Sonda 3479 Videle Vest

B. Partea II. Proprietari şi acte

Inscrieri privitoare la dreptul de proprietate şi alte drepturi reale		Referinţe
468 / 30/08/2004		
Act Administrativ nr. 8170, din 24/02/2003 emis de MINISTERUL INDUSTRIEI SI RESURSELOR;		
B1	Intabulare, drept de PROPRIETATE, dobandit prin Lege, cota actuala 1/1, cota initiala 1/1	A1
	1) **SC OMV PETROM SA**, CIF:1590082	
	OBSERVATII: (provenita din conversia CF 940)	

C. Partea III. SARCINI .

Inscrieri privind dezmembramintele dreptului de proprietate, drepturi reale de garanţie şi sarcini	Referinţe
NU SUNT	

Neutilizabil în circuitul civil

Anexa Nr. 1 La Partea I

Teren

Nr cadastral	Suprafaţa (mp)*	Observaţii / Referinţe
22853	1.163	Sonda 3479 Videle Vest

* Suprafaţa este determinată in planul de proiecţie Stereo 70.

DETALII LINIARE IMOBIL

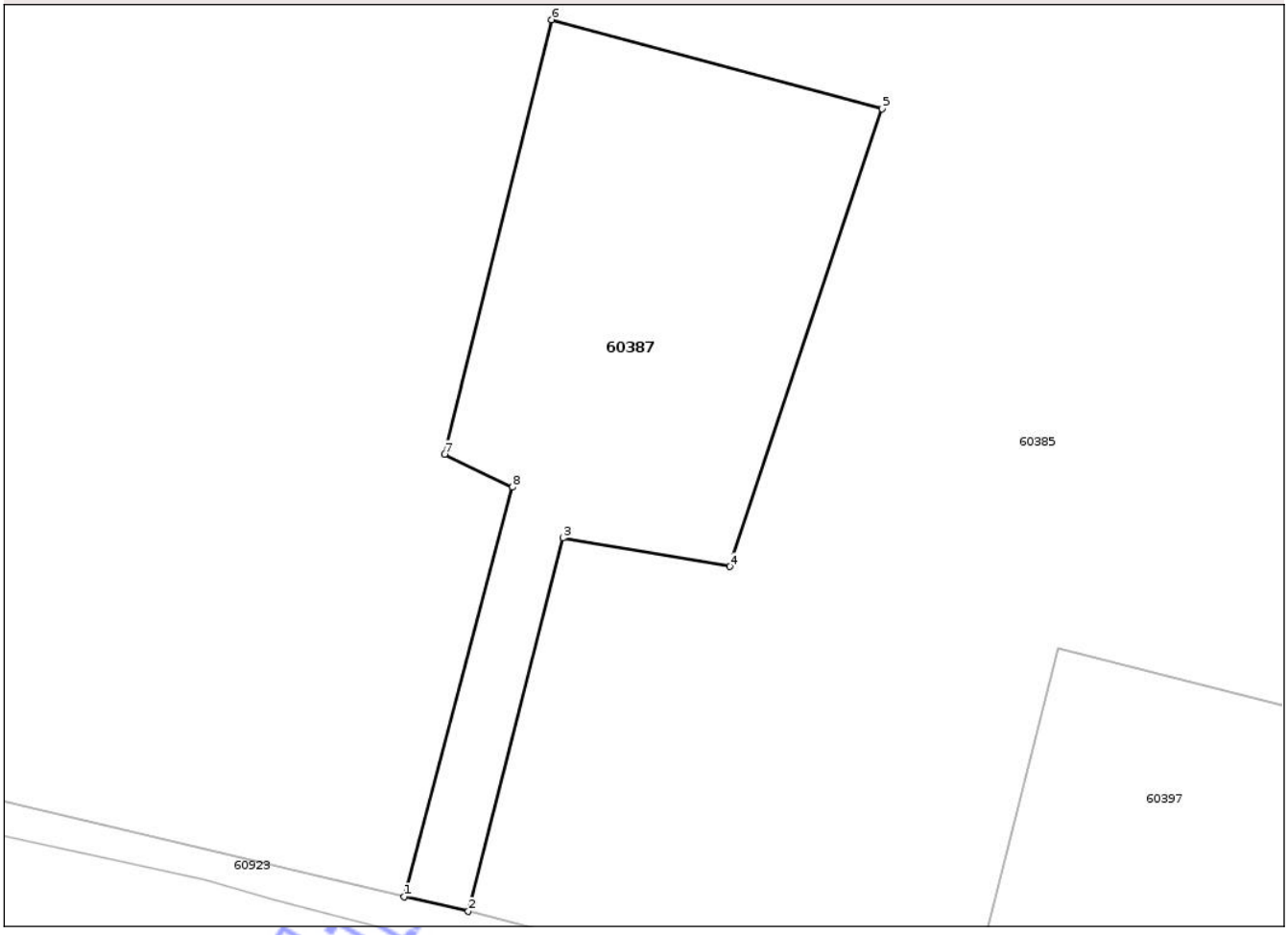

Date referitoare la teren

Crt	Categorie folosinţă	Intra vilan	Suprafaţa (mp)	Tarla	Parcelă	Nr. topo	Observaţii / Referinţe
1	curti constructii	NU	998	84/1	788/3	-	identic cu tarla 84
2	drum	NU	165	84/1	788/3	-	identic cu tarla 84

Lungime Segmente
1) Valorile lungimilor segmentelor sunt obţinute din proiecţie în plan.

Punct început	X / Y	Punct sfârşit	X / Y	Lungime segment (** (m)
1	545.842,84 309.374,01	2	545.847,98 309.372,83	5.274
2	545.847,98 309.372,83	3	545.855,577 309.402,793	30.911
3	545.855,577 309.402,793	4	545.868,98 309.400,5	13.598
4	545.868,98 309.400,5	5	545.881,21 309.437,23	38.713

Document care conţine date cu caracter personal, protejat de prevederile Regulamentului (UE) nr. 679/2016 şi Legii 190/2018

Punct început	X / Y	Punct sfârşit	X / Y	Lungime segment (** (m)
5	545.881,21 309.437,23	6	545.854,66 309.444,37	27.493
6	545.854,66 309.444,37	7	545.846,07 309.409,49	35.922
7	545.846,07 309.409,49	8	545.851,54 309.406,86	6.069
8	545.851,54 309.406,86	1	545.842,84 309.374,01	33.983

**** Lungimile segmentelor sunt determinate în planul de proiecţie Stereo 70 şi sunt rotunjite la 1 milimetru.**
***** Distanţa dintre puncte este formată din segmente cumulate ce sunt mai mici decât valoarea 1 milimetru.**

Neutilizabil in circuitul civil

DATE DESPRE IMOBILUL NR. 60388

Oficiul de Cadastru şi Publicitate Imobiliară TELEORMAN
Biroul de Cadastru şi Publicitate Imobiliară Videle

A. Partea I. Descrierea imobilului

Nr. CF vechi:940
Nr. cadastral vechi:1342

TEREN Extravilan

Adresa: Jud. Teleorman

Nr. Crt	Nr cadastral Nr. topografic	Suprafaţa* (mp)	Observaţii / Referinţe
A1	21506	1.171	Sector cadastral:15 Teren neimprejmuit; Sonda 3503 Videle Vest

B. Partea II. Proprietari şi acte

Inscrieri privitoare la dreptul de proprietate şi alte drepturi reale		Referinţe
468 / 30/08/2004		
Act Administrativ nr. 8170, din 24/02/2003 emis de MINISTERUL INDUSTRIEI SI RESURSELOR (SERIA MO3 nr);		
B1	Intabulare, drept de PROPRIETATE, dobandit prin Lege, cota actuala 1/1, cota initiala 1/1	A1
	1) **OMV PETROM SA**, CIF:1590082	
	OBSERVATII: (provenita din conversia CF 940)	

C. Partea III. SARCINI .

Inscrieri privind dezmembramintele dreptului de proprietate, drepturi reale de garanţie şi sarcini	Referinţe
NU SUNT	

Neutilizabil în circuitul civil

Anexa Nr. 1 La Partea I

Teren

Nr cadastral	Suprafaţa (mp)*	Observaţii / Referinţe
21506	1.171	Sonda 3503 Videle Vest

* Suprafaţa este determinată in planul de proiecţie Stereo 70.

DETALII LINIARE IMOBIL

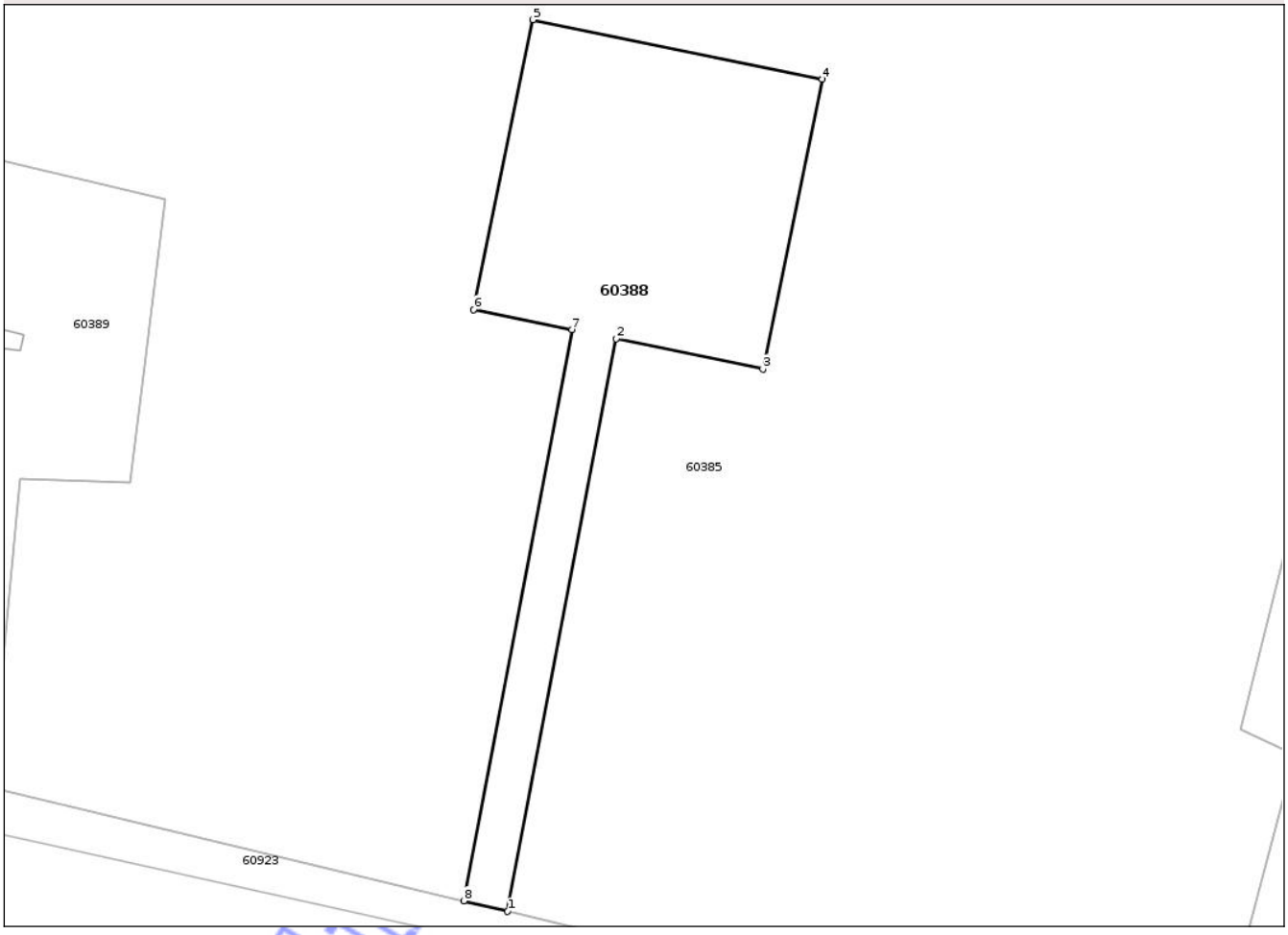

Date referitoare la teren

Crt	Categorie folosinţă	Intra vilan	Suprafaţa (mp)	Tarla	Parcelă	Nr. topo	Observaţii / Referinţe
1	curti constructii	NU	900	84/1	789	-	identic cu tarla 84
2	drum	NU	271	84/1	789	-	identic cu tarla 84

Lungime Segmente
1) Valorile lungimilor segmentelor sunt obţinute din proiecţie în plan.

Punct început	X / Y	Punct sfârşit	X / Y	Lungime segment (** (m)
1	545.771,6 309.391,002	2	545.782,61 309.449,082	59.114
2	545.782,61 309.449,082	3	545.797,51 309.446,012	15.213
3	545.797,51 309.446,012	4	545.803,56 309.475,402	30.006
4	545.803,56 309.475,402	5	545.774,17 309.481,442	30.004

Document care conţine date cu caracter personal, protejat de prevederile Regulamentului (UE) nr. 679/2016 şi Legii 190/2018

Punct început	X / Y	Punct sfârşit	X / Y	Lungime segment (** (m)
5	545.774,17 309.481,442	6	545.768,13 309.452,052	30.004
6	545.768,13 309.452,052	7	545.778,11 309.450,002	10.188
7	545.778,11 309.450,002	8	545.767,13 309.392,071	58.962
8	545.767,13 309.392,071	1	545.771,6 309.391,002	4.596

**** Lungimile segmentelor sunt determinate în planul de proiecţie Stereo 70 şi sunt rotunjite la 1 milimetru.**
***** Distanţa dintre puncte este formată din segmente cumulate ce sunt mai mici decât valoarea 1 milimetru.**

Neutilizabil in circuitul civil

DATE DESPRE IMOBILUL NR. 60389

Oficiul de Cadastru şi Publicitate Imobiliară TELEORMAN
Biroul de Cadastru şi Publicitate Imobiliară Videle

A. Partea I. Descrierea imobilului

TEREN Extravilan

Adresa: Jud. Teleorman

Nr. Crt	Nr cadastral Nr. topografic	Suprafaţa* (mp)	Observaţii / Referinţe
A1	22041	900	Sector cadastral:15 Teren neimprejmuit; Sonda 3592 Videle Vest

B. Partea II. Proprietari şi acte

Inscrieri privitoare la dreptul de proprietate şi alte drepturi reale		Referinţe
8602 / 19/08/2013		
Act Administrativ nr. 8170, din 24/02/2003 emis de MINISTERUL INDUSTRIEI SI RESURSELOR (certificat de inregistrare, mentiunea 536643 din 13.11.2009 , emis de ORC - Tribunalul Bucuresti; Incheierea Judecatorului Delegat 89793 din 16-12-2009 emisa de TRIBUNALUL BUCURESTI; Hotararea A.G.A. PETROM S.A. din data de 20.10.2009; Hotararea A.G.A. PETROM S.A. din data de 26.04.2011 ; Rezolutia nr. 45202 din 23.05.2011 emis de ORC - Tribunalul Bucuresti ; certificat de inregistrare, mentiunea 201915 din 19.05.2011 , emis de ORC - Tribunalul Bucuresti ; certificat de inregistrare, mentiunea 299034 din 20.06.2005 si , emis de ORC - Tribunalul Bucuresti; Incheierea Judecatorului Delegat 29282 din 22-06-2005 emisa de TRIBUNALUL BUCURESTI; Hotararea A.G.A. din data de 24.05.2005; certificate de inregistrare – Mentiunea 328279 din 07.12.2004 si Incheierea Judecatorului Delegat 54079 din 09-12-2004 emisa de TRIBUNALUL BUCURESTI ; certificat de inregistrare seria B, nr. 2448561 emis de ORC -Tribunalul Bucuresti);		
B1	Intabulare, drept de PROPRIETATE, dobandit prin Lege, cota actuala 1/1, cota initiala 1/1	A1
	1) **OMV PETROM SA**, CIF:1590082	

C. Partea III. SARCINI .

Inscrieri privind dezmembramintele dreptului de proprietate, drepturi reale de garanţie şi sarcini	Referinţe
NU SUNT	

Neutilizabil în circuitul civil

Anexa Nr. 1 La Partea I

Teren

Nr cadastral	Suprafaţa (mp)*	Observaţii / Referinţe
22041	900	Sonda 3592 Videle Vest

* Suprafaţa este determinată in planul de proiecţie Stereo 70.

DETALII LINIARE IMOBIL



Date referitoare la teren

Crt	Categorie folosinţă	Intra vilan	Suprafaţa (mp)	Tarla	Parcelă	Nr. topo	Observaţii / Referinţe
1	curti constructii	NU	709	84/1	789	-	identic cu tarla 84
2	drum	NU	191	84/1	789	-	identic cu tarla 84

Date referitoare la construcţii

Crt	Număr	Destinaţie construcţie	Supraf. (mp)	Situaţie juridică	Observaţii / Referinţe
A1.1	22041-C1	constructii industriale si edilitare	16	Fara acte	Nr. niveluri:1; S. construita la sol:16 mp; Platforma tehnologica - P, edificata in anul 1987

Lungime Segmente

1) Valorile lungimilor segmentelor sunt obţinute din proiecţie în plan.

Punct început	X / Y	Punct sfârşit	X / Y	Lungime segment (** (m)
1	545.719,101 309.403,52	2	545.722,124 309.434,83	31.456
2	545.722,124 309.434,83	3	545.733,255 309.434,464	11.137

Document care conţine date cu caracter personal, protejat de prevederile Regulamentului (UE) nr. 679/2016 şi Legii 190/2018

Punct început	X / Y	Punct sfârşit	X / Y	Lungime segment (** (m)
3	545.733,255 309.434,464	4	545.736,818 309.463,275	29.03
4	545.736,818 309.463,275	5	545.715,041 309.468,392	22.37
5	545.715,041 309.468,392	6	545.709,737 309.436,825	32.009
6	545.709,737 309.436,825	7	545.716,11 309.435,853	6.447
7	545.716,11 309.435,853	8	545.713,06 309.404,94	31.063
8	545.713,06 309.404,94	1	545.719,101 309.403,52	6.206

**** Lungimile segmentelor sunt determinate în planul de proiecţie Stereo 70 şi sunt rotunjite la 1 milimetru.**
***** Distanţa dintre puncte este formată din segmente cumulate ce sunt mai mici decât valoarea 1 milimetru.**

Neutilizabil in circuitul civil

DATE DESPRE IMOBILUL NR. 60390

Oficiul de Cadastru şi Publicitate Imobiliară TELEORMAN
Biroul de Cadastru şi Publicitate Imobiliară Videle

A. Partea I. Descrierea imobilului

Nr. CF vechi:940
Nr. cadastral vechi:1090

TEREN Extravilan

Adresa: Jud. Teleorman

Nr. Crt	Nr cadastral Nr. topografic	Suprafaţa* (mp)	Observaţii / Referinţe
A1	22906	758	Sector cadastral:15 Teren neimprejmuit; Sonda 3630 Videle Vest

B. Partea II. Proprietari şi acte

Inscrieri privitoare la dreptul de proprietate şi alte drepturi reale		Referinţe
468 / 30/08/2004		
Act Administrativ nr. 8170, din 24/02/2003 emis de MINISTERUL INDUSTRIEI SI RESURSELOR;		
B1	Intabulare, drept de PROPRIETATE, dobandit prin Lege, cota actuala 1/1, cota initiala 1/1	A1
	1) **SC OMV PETROM SA**, CIF:1590082	
	OBSERVATII: (provenita din conversia CF 940)	
12130 / 26/07/2022		
Hotarare Judecatoreasca nr. 54079, din 09/12/2004 emis de TRIBUNALUL BUCURESTI (HOTARARE);		
B2	Se respinge prezenta cerere, nefiind indeplinite prevederile art.48 alin (1) din ODG 700/2014, cu modificarile si completarile ulterioare, avand in vedere faptul ca documentatia este intocmita incorect conform art. 49 alin. (1), lit.a din ODG 700/2014	A1

C. Partea III. SARCINI .

Inscrieri privind dezmembramintele dreptului de proprietate, drepturi reale de garanţie şi sarcini	Referinţe
NU SUNT	

Neutilizabil în circuitul civil

Anexa Nr. 1 La Partea I

Teren

Nr cadastral	Suprafaţa (mp)*	Observaţii / Referinţe
22906	758	Sonda 3630 Videle Vest

* Suprafaţa este determinată in planul de proiecţie Stereo 70.

DETALII LINIARE IMOBIL

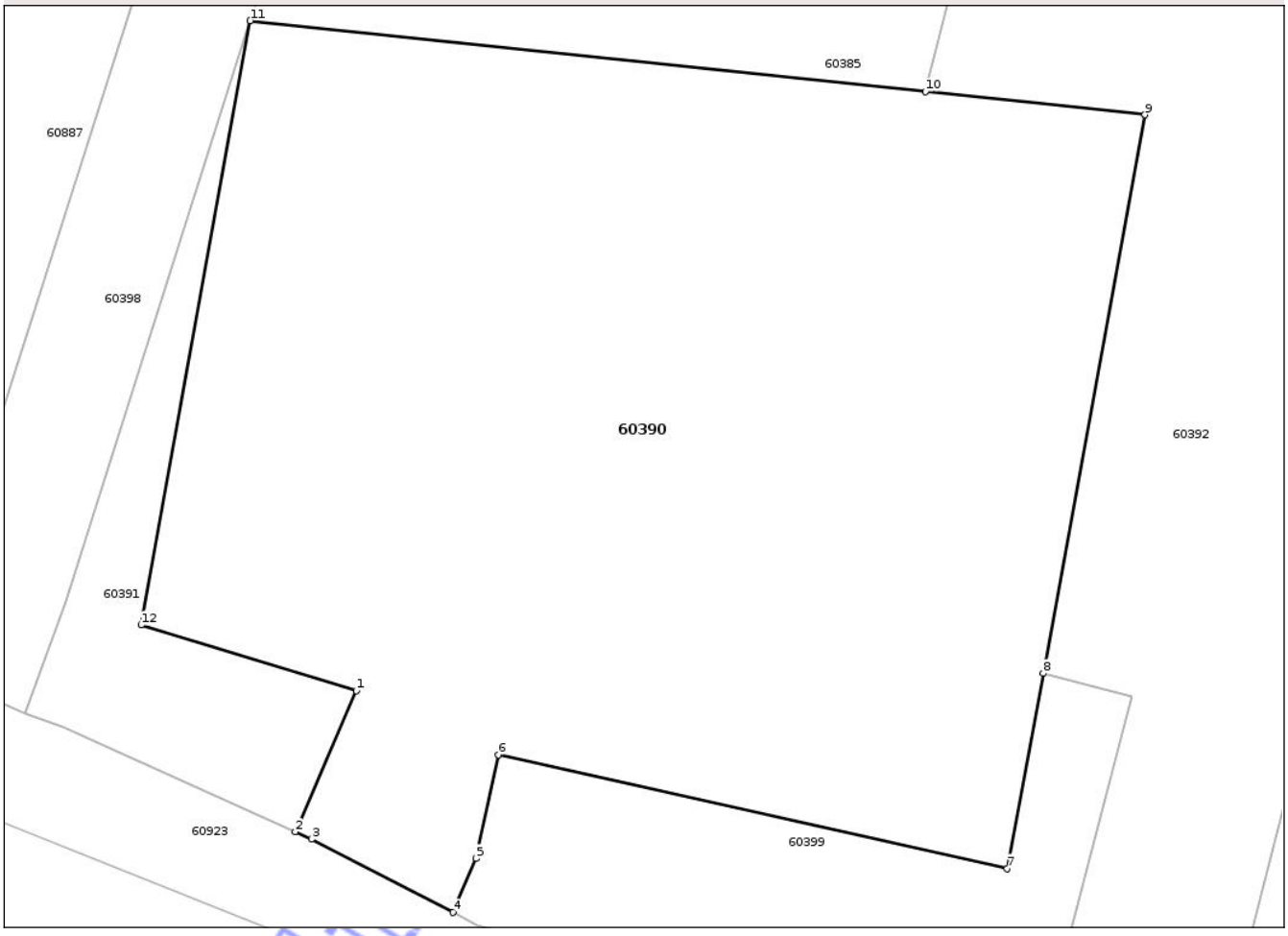

Date referitoare la teren

Crt	Categorie folosinţă	Intra vilan	Suprafaţa (mp)	Tarla	Parcelă	Nr. topo	Observaţii / Referinţe
1	curti constructii	NU	727	84/1	900	-	identic cu tarla 84
2	drum	NU	31	84/1	900	-	identic cu tarla 84

Lungime Segmente
1) Valorile lungimilor segmentelor sunt obţinute din proiecţie în plan.

Punct început	X / Y	Punct sfârşit	X / Y	Lungime segment (** (m)
1	545.654,71 309.424,33	2	545.652,642 309.419,536	5.221
2	545.652,642 309.419,536	3	545.653,19 309.419,29	0.601
3	545.653,19 309.419,29	4	545.657,998 309.416,801	5.414
4	545.657,998 309.416,801	5	545.658,793 309.418,629	1.993

Document care conţine date cu caracter personal, protejat de prevederile Regulamentului (UE) nr. 679/2016 şi Legii 190/2018

Punct început	X / Y	Punct sfârşit	X / Y	Lungime segment (** (m)
5	545.658,793 309.418,629	6	545.659,54 309.422,15	3.599
6	545.659,54 309.422,15	7	545.676,85 309.418,29	17.735
7	545.676,85 309.418,29	8	545.678,078 309.424,913	6.736
8	545.678,078 309.424,913	9	545.681,535 309.443,886	19.285
9	545.681,535 309.443,886	10	545.674,071 309.444,669	7.505
10	545.674,071 309.444,669	11	545.651,11 309.447,08	23.087
11	545.651,11 309.447,08	12	545.647,4 309.426,56	20.853
12	545.647,4 309.426,56	1	545.654,71 309.424,33	7.643

**** Lungimile segmentelor sunt determinate în planul de proiecţie Stereo 70 şi sunt rotunjite la 1 milimetru.**
***** Distanţa dintre puncte este formată din segmente cumulate ce sunt mai mici decât valoarea 1 milimetru.**

Neutilizabil in circuitul civil

DATE DESPRE IMOBILUL NR. 60391

Oficiul de Cadastru şi Publicitate Imobiliară TELEORMAN
Biroul de Cadastru şi Publicitate Imobiliară Videle

A. Partea I. Descrierea imobilului

TEREN Extravilan

Adresa: Jud. Teleorman

Nr. Crt	Nr cadastral Nr. topografic	Suprafaţa* (mp)	Observaţii / Referinţe
A1		74	Sector cadastral:15 Teren neimprejmuit;

B. Partea II. Proprietari şi acte

Inscrieri privitoare la dreptul de proprietate şi alte drepturi reale		Referinţe
/		
Act Administrativ nr. 23306, din 04/12/2024 emis de PRIMĂRIA ORAȘULUI VIDELE;		
B1	Inscrierea posesiei, drept de PROPRIETATE, dobandit prin Lege, cota actuala 1/1, cota initiala 1/1	A1
	1) **NEIDENTIFICAT NEIDENTIFICAT**	
Act Normativ nr. 7, din 13/03/1996 emis de PARLAMENTUL ROMÂNIEI (art. 13);		
B2	Se noteaza mentiunea de proprietar neidentificat	A1

C. Partea III. SARCINI .

Inscrieri privind dezmembramintele dreptului de proprietate, drepturi reale de garanţie şi sarcini	Referinţe
NU SUNT	

Neutilizabil în circuitul civil

Anexa Nr. 1 La Partea I

Teren

Nr cadastral	Suprafaţa (mp)*	Observaţii / Referinţe
	74	

* Suprafaţa este determinată in planul de proiecţie Stereo 70.

DETALII LINIARE IMOBIL



Date referitoare la teren

Crt	Categorie folosinţă	Intra vilan	Suprafaţa (mp)	Tarla	Parcelă	Nr. topo	Observaţii / Referinţe
1	neproductiv	NU	74	84/1	788/4/2	-	

Lungime Segmente
1) Valorile lungimilor segmentelor sunt obţinute din proiecţie în plan.

Punct început	X / Y	Punct sfârşit	X / Y	Lungime segment (** (m)
1	545.644,74 309.423,09	2	545.652,642 309.419,536	8.664
2	545.652,642 309.419,536	3	545.654,71 309.424,33	5.221
3	545.654,71 309.424,33	4	545.647,4 309.426,56	7.643
4	545.647,4 309.426,56	5	545.651,11 309.447,08	20.853
5	545.651,11 309.447,08	6	545.644,853 309.427,397	20.654

Document care conţine date cu caracter personal, protejat de prevederile Regulamentului (UE) nr. 679/2016 şi Legii 190/2018

Punct început	X / Y	Punct sfârşit	X / Y	Lungime segment (** (m)
6	545.644,853 309.427,397	7	545.643,435 309.423,566	4.085
7	545.643,435 309.423,566	1	545.644,74 309.423,09	1.389

**** Lungimile segmentelor sunt determinate în planul de proiecţie Stereo 70 şi sunt rotunjite la 1 milimetru.**
***** Distanţa dintre puncte este formată din segmente cumulate ce sunt mai mici decât valoarea 1 milimetru.**

Neutilizabil in circuitul civil

DATE DESPRE IMOBILUL NR. 60392

Oficiul de Cadastru şi Publicitate Imobiliară TELEORMAN
Biroul de Cadastru şi Publicitate Imobiliară Videle

A. Partea I. Descrierea imobilului

Nr. CF vechi:940
Nr. cadastral vechi:1522

TEREN Extravilan

Adresa: Jud. Teleorman

Nr. Crt	Nr cadastral Nr. topografic	Suprafaţa* (mp)	Observaţii / Referinţe
A1	22181	827	Sector cadastral:15 Teren neimprejmuit; Sonda 296

B. Partea II. Proprietari şi acte

Inscrieri privitoare la dreptul de proprietate şi alte drepturi reale		Referinţe
468 / 30/08/2004		
Act Administrativ nr. 8170, din 24/02/2003 emis de MINISTERUL INDUSTRIEI SI RESURSELOR (CERTIFICAT DE ATESTARE A DREPTULUI DE PROPRIETATE ASUPRA TERENURILOR SERIA MO3 NR);		
B1	Intabulare, drept de PROPRIETATE, dobandit prin Lege, cota actuala 1/1, cota initiala 1/1	A1
	1) **OMV PETROM SA**, CIF:1590082	
	OBSERVATII: (provenita din conversia CF 940)	

C. Partea III. SARCINI .

Inscrieri privind dezmembramintele dreptului de proprietate, drepturi reale de garanţie şi sarcini	Referinţe
NU SUNT	

Neutilizabil în circuitul civil

Anexa Nr. 1 La Partea I

Teren

Nr cadastral	Suprafaţa (mp)*	Observaţii / Referinţe
22181	827	Sonda 296

* Suprafaţa este determinată in planul de proiecţie Stereo 70.

DETALII LINIARE IMOBIL



Date referitoare la teren

Crt	Categorie folosinţă	Intra vilan	Suprafaţa (mp)	Tarla	Parcelă	Nr. topo	Observaţii / Referinţe
1	curti constructii	NU	827	84/1	-	-	

Lungime Segmente
1) Valorile lungimilor segmentelor sunt obţinute din proiecţie în plan.

Punct început	X / Y	Punct sfârşit	X / Y	Lungime segment (** (m)
1	545.683,672 309.410,27	2	545.686,827 309.422,685	12.81
2	545.686,827 309.422,685	3	545.698,673 309.419,674	12.223
3	545.698,673 309.419,674	4	545.706,094 309.448,741	29.999
4	545.706,094 309.448,741	5	545.676,987 309.456,14	30.033
5	545.676,987 309.456,14	6	545.674,071 309.444,669	11.836

Document care conţine date cu caracter personal, protejat de prevederile Regulamentului (UE) nr. 679/2016 şi Legii 190/2018

Punct început	X / Y	Punct sfârşit	X / Y	Lungime segment (** (m)
6	545.674,071 309.444,669	7	545.681,535 309.443,886	7.505
7	545.681,535 309.443,886	8	545.678,078 309.424,913	19.285
8	545.678,078 309.424,913	9	545.681,1 309.424,14	3.119
9	545.681,1 309.424,14	10	545.677,706 309.411,171	13.406
10	545.677,706 309.411,171	1	545.683,672 309.410,27	6.034

**** Lungimile segmentelor sunt determinate în planul de proiecţie Stereo 70 şi sunt rotunjite la 1 milimetru.**
***** Distanţa dintre puncte este formată din segmente cumulate ce sunt mai mici decât valoarea 1 milimetru.**

Neutilizabil in circuitul civil

DATE DESPRE IMOBILUL NR. 60393

Oficiul de Cadastru şi Publicitate Imobiliară TELEORMAN
Biroul de Cadastru şi Publicitate Imobiliară Videle

A. Partea I. Descrierea imobilului

Nr. CF vechi:940
Nr. cadastral vechi:1360

TEREN Extravilan

Adresa: Jud. Teleorman

Nr. Crt	Nr cadastral Nr. topografic	Suprafaţa* (mp)	Observaţii / Referinţe
A1	22799	818	Sector cadastral:15 Teren neimprejmuit; Sonda 3319 Videle Vest

B. Partea II. Proprietari şi acte

Inscrieri privitoare la dreptul de proprietate şi alte drepturi reale		Referinţe
468 / 30/08/2004		
Act Administrativ nr. 8170, din 24/02/2003 emis de MINISTERUL INDUSTRIEI SI RESURSELOR;		
B1	Intabulare, drept de PROPRIETATE, dobandit prin Lege, cota actuala 1/1, cota initiala 1/1	A1
	1) **OMV PETROM S.A.**, CIF:1590082	
	OBSERVATII: (provenita din conversia CF 940)	

C. Partea III. SARCINI .

Inscrieri privind dezmembramintele dreptului de proprietate, drepturi reale de garanţie şi sarcini	Referinţe
NU SUNT	

Neutilizabil în circuitul civil

Anexa Nr. 1 La Partea I

Teren

Nr cadastral	Suprafaţa (mp)*	Observaţii / Referinţe
22799	818	Sonda 3319 Videle Vest

* Suprafaţa este determinată in planul de proiecţie Stereo 70.

DETALII LINIARE IMOBIL

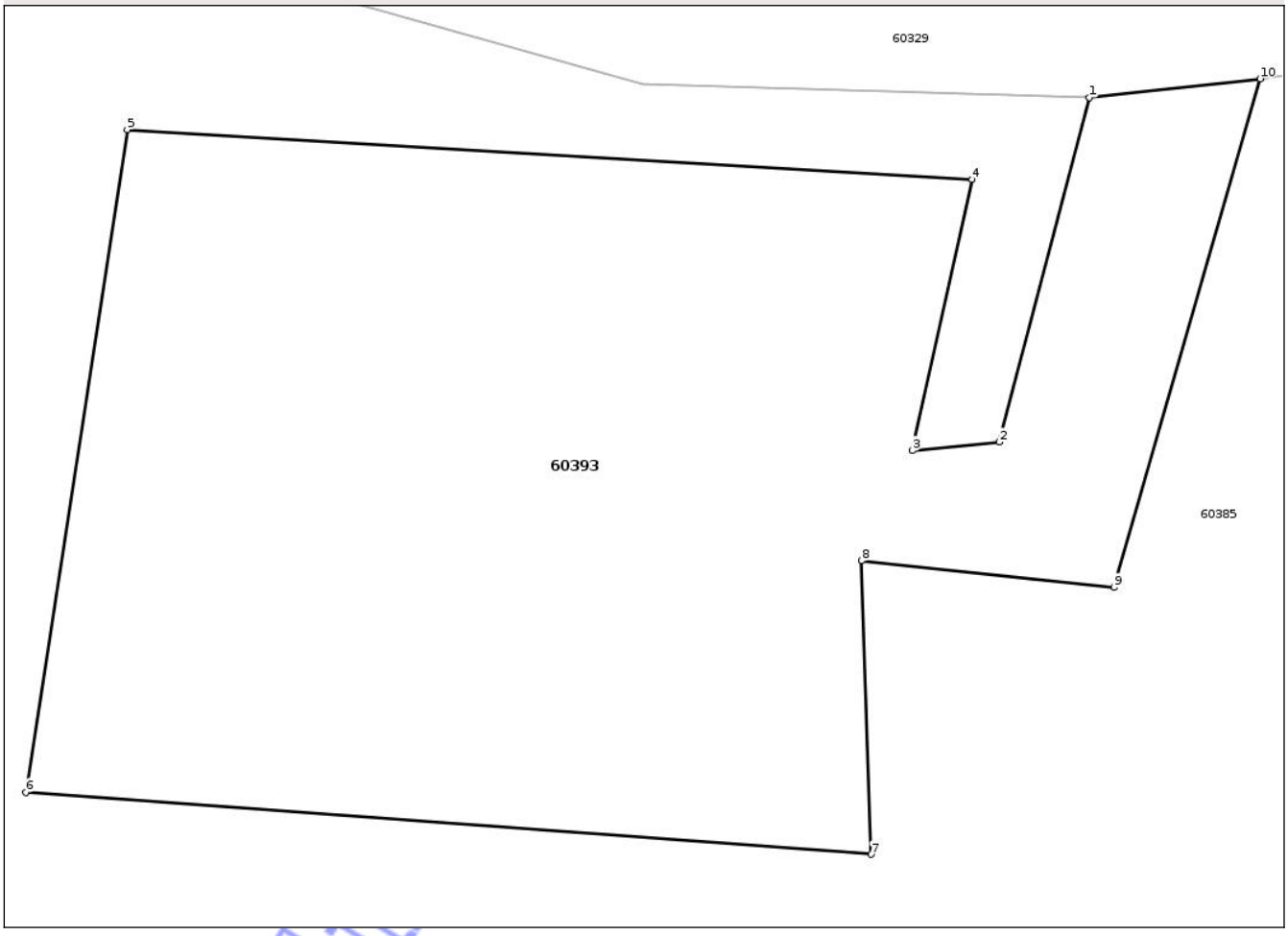

Date referitoare la teren

Crt	Categorie folosinţă	Intra vilan	Suprafaţa (mp)	Tarla	Parcelă	Nr. topo	Observaţii / Referinţe
1	curti constructii	NU	704	84/1	789	-	identic cu tarla 84
2	drum	NU	114	84/1	789	-	identic cu tarla 84

Lungime Segmente
1) Valorile lungimilor segmentelor sunt obţinute din proiecţie în plan.

Punct început	X / Y	Punct sfârşit	X / Y	Lungime segment (** (m)
1	545.743,97 309.542,936	2	545.740,772 309.530,681	12.665
2	545.740,772 309.530,681	3	545.737,675 309.530,384	3.111
3	545.737,675 309.530,384	4	545.739,799 309.540,023	9.87
4	545.739,799 309.540,023	5	545.709,723 309.541,793	30.128

Document care conţine date cu caracter personal, protejat de prevederile Regulamentului (UE) nr. 679/2016 şi Legii 190/2018

Punct început	X / Y	Punct sfârşit	X / Y	Lungime segment (** (m)
5	545.709,723 309.541,793	6	545.706,112 309.518,223	23.845
6	545.706,112 309.518,223	7	545.736,203 309.516,021	30.171
7	545.736,203 309.516,021	8	545.735,869 309.526,459	10.443
8	545.735,869 309.526,459	9	545.744,85 309.525,511	9.031
9	545.744,85 309.525,511	10	545.750,067 309.543,606	18.832
10	545.750,067 309.543,606	1	545.743,97 309.542,936	6.134

**** Lungimile segmentelor sunt determinate în planul de proiecţie Stereo 70 şi sunt rotunjite la 1 milimetru.**
***** Distanţa dintre puncte este formată din segmente cumulate ce sunt mai mici decât valoarea 1 milimetru.**

Neutilizabil in circuitul civil

DATE DESPRE IMOBILUL NR. 60394

Oficiul de Cadastru şi Publicitate Imobiliară TELEORMAN
Biroul de Cadastru şi Publicitate Imobiliară Videle

A. Partea I. Descrierea imobilului

Nr. CF vechi:940
Nr. cadastral vechi:1512

TEREN Extravilan

Adresa: Jud. Teleorman

Nr. Crt	Nr cadastral Nr. topografic	Suprafaţa* (mp)	Observaţii / Referinţe
A1	22751	665	Sector cadastral:15 Teren neimprejmuit; Sonda 3200

B. Partea II. Proprietari şi acte

Inscrieri privitoare la dreptul de proprietate şi alte drepturi reale		Referinţe
468 / 30/08/2004		
Act Administrativ nr. 8170, din 24/02/2003 emis de MINISTERUL INDUSTRIEI SI RESURSELOR;		
B1	Intabulare, drept de PROPRIETATE, dobandit prin Lege, cota actuala 1/1, cota initiala 1/1	A1
	1) **OMV PETROM SA**, CIF:1590082	
	OBSERVATII: (provenita din conversia CF 940)	
15544 / 27/09/2022		
Hotarare Judecatoreasca nr. 536643/2009, din 16/12/2009 emis de TRIBUNALUL BUCURESTI (INCHEIEREA NR.89793-DOSAR NR.; HOTARARE ; act administrativ nr Certificat de inregistrare seruia B,nr.2448561 din 25.05.2011, emis de ORC TRIBUNALUL BUCURESTI;hotarare judecatoreasca nr INCHEIEREA NR.54079-DOSAR NR. 328279/2004 din 09.12.2004, emis de TRIBUNALUL BUCURETI;act administrativ nr CERTIFICAT INREGISTRARE MENTIUNI NR.536643 din 13.11.2009, emis de ORC TRIBUNALUL BUCURESTI);		
B3	Se noteaza -integrare geometrie in sistemul eterra conform Planului de Amplasament si Delimitare avizat de Serviciul Cadastru la data de 31.10.2022	A1

C. Partea III. SARCINI .

Inscrieri privind dezmembramintele dreptului de proprietate, drepturi reale de garanţie şi sarcini	Referinţe
NU SUNT	

Neutilizabil în circuitul civil

Anexa Nr. 1 La Partea I

Teren

Nr cadastral	Suprafaţa (mp)*	Observaţii / Referinţe
22751	665	Sonda 3200

* Suprafaţa este determinată in planul de proiecţie Stereo 70.

DETALII LINIARE IMOBIL



Date referitoare la teren

Crt	Categorie folosință	Intra vilan	Suprafaţa (mp)	Tarla	Parcelă	Nr. topo	Observaţii / Referinţe
1	curti constructii	NU	665	84/1	-	-	

Lungime Segmente
1) Valorile lungimilor segmentelor sunt obţinute din proiecţie în plan.

Punct început	X / Y	Punct sfârşit	X / Y	Lungime segment (** (m)
1	545.814,777 309.553,368	2	545.813,961 309.550,314	3.161
2	545.813,961 309.550,314	3	545.797,507 309.549,594	16.47
3	545.797,507 309.549,594	4	545.795,924 309.528,835	20.819
4	545.795,924 309.528,835	5	545.819,916 309.523,084	24.672
5	545.819,916 309.523,084	6	545.827,168 309.547,711	25.673

Document care conține date cu caracter personal, protejat de prevederile Regulamentului (UE) nr. 679/2016 și Legii 190/2018

Punct început	X / Y	Punct sfârşit	X / Y	Lungime segment (** (m)
6	545.827,168 309.547,711	7	545.818,04 309.549,226	9.253
7	545.818,04 309.549,226	8	545.819,113 309.552,89	3.818
8	545.819,113 309.552,89	1	545.814,777 309.553,368	4.362

** Lungimile segmentelor sunt determinate în planul de proiecţie Stereo 70 şi sunt rotunjite la 1 milimetru.
*** Distanţa dintre puncte este formată din segmente cumulate ce sunt mai mici decât valoarea 1 milimetru.

Neutilizabil in circuitul civil

DATE DESPRE IMOBILUL NR. 60395

Oficiul de Cadastru şi Publicitate Imobiliară TELEORMAN
Biroul de Cadastru şi Publicitate Imobiliară Videle

A. Partea I. Descrierea imobilului

TEREN Extravilan

Adresa: Jud. Teleorman

Nr. Crt	Nr cadastral Nr. topografic	Suprafaţa* (mp)	Observaţii / Referinţe
A1		819	Sector cadastral:15 Teren neimprejmuit;

B. Partea II. Proprietari şi acte

Inscrieri privitoare la dreptul de proprietate şi alte drepturi reale		Referinţe
/		
Act Administrativ nr. 23306, din 04/12/2024 emis de PRIMĂRIA ORAȘULUI VIDELE;		
B1	Inscrierea posesiei, drept de PROPRIETATE, dobandit prin Lege, cota actuala 1/1, cota initiala 1/1	A1
	1) **NEIDENTIFICAT NEIDENTIFICAT**	
Act Normativ nr. 7, din 13/03/1996 emis de PARLAMENTUL ROMÂNIEI (art. 13);		
B2	Se noteaza mentiunea de proprietar neidentificat, rezerva la dispozitia comisiei locale de fond funciar	A1

C. Partea III. SARCINI .

Inscrieri privind dezmembramintele dreptului de proprietate, drepturi reale de garanţie şi sarcini	Referinţe
NU SUNT	

Neutilizabil în circuitul civil

Anexa Nr. 1 La Partea I

Teren

Nr cadastral	Suprafaţa (mp)*	Observaţii / Referinţe
	819	

* Suprafaţa este determinată in planul de proiecţie Stereo 70.

DETALII LINIARE IMOBIL

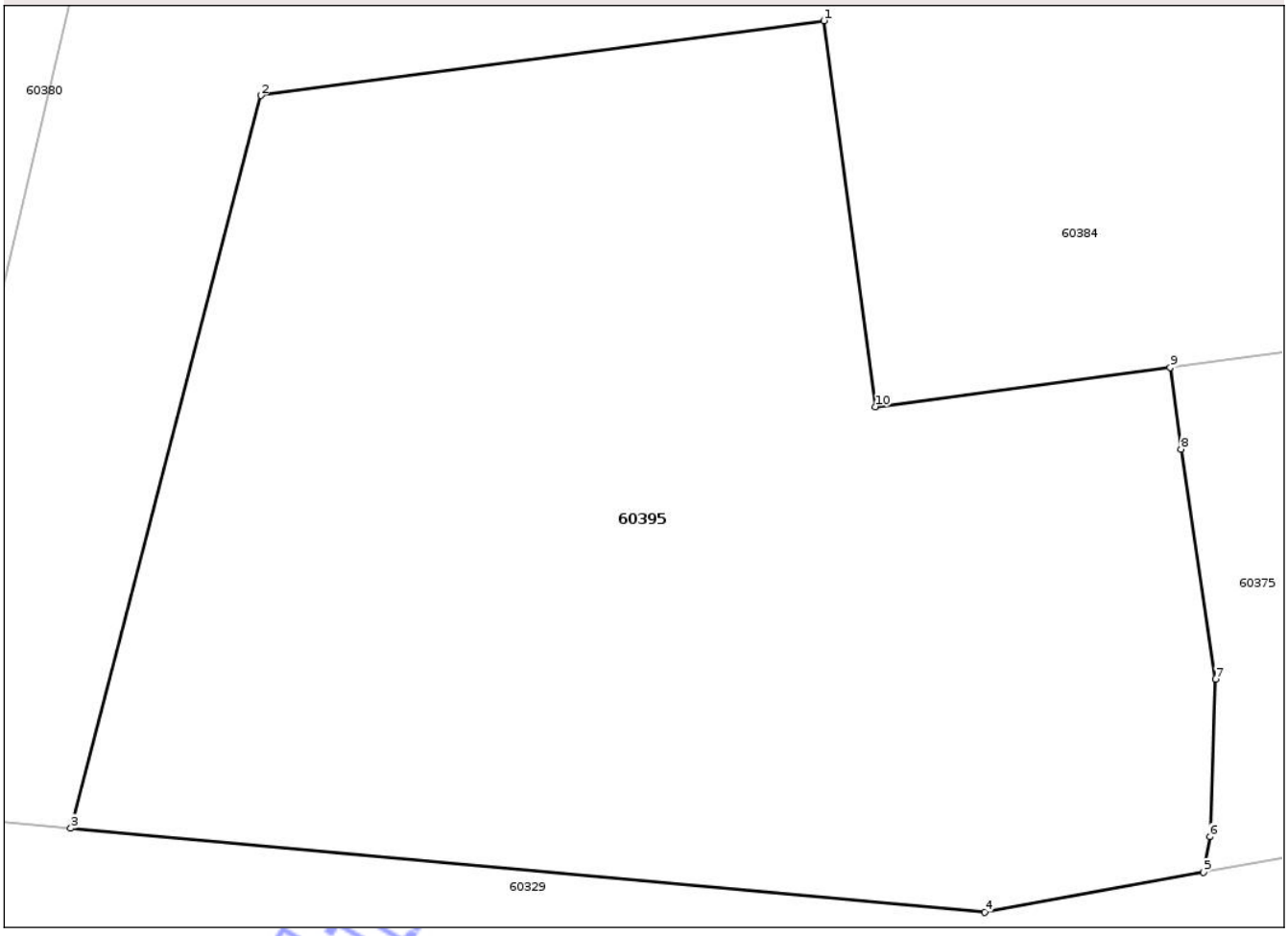

Date referitoare la teren

Crt	Categorie folosinţă	Intra vilan	Suprafaţa (mp)	Tarla	Parcelă	Nr. topo	Observaţii / Referinţe
1	arabil	NU	819	84/2	788/3	-	

Lungime Segmente
1) Valorile lungimilor segmentelor sunt obţinute din proiecţie în plan.

Punct început	X / Y	Punct sfârşit	X / Y	Lungime segment (** (m)
1	545.935,85 309.573,04	2	545.916,99 309.570,54	19.025
2	545.916,99 309.570,54	3	545.910,634 309.546,029	25.322
3	545.910,634 309.546,029	4	545.941,24 309.543,219	30.735
4	545.941,24 309.543,219	5	545.948,565 309.544,557	7.446
5	545.948,565 309.544,557	6	545.948,782 309.545,751	1.214

Document care conţine date cu caracter personal, protejat de prevederile Regulamentului (UE) nr. 679/2016 şi Legii 190/2018

Punct început	X / Y	Punct sfârşit	X / Y	Lungime segment (** (m)
6	545.948,782 309.545,751	7	545.948,958 309.551,02	5.272
7	545.948,958 309.551,02	8	545.947,812 309.558,716	7.781
8	545.947,812 309.558,716	9	545.947,45 309.561,442	2.75
9	545.947,45 309.561,442	10	545.937,57 309.560,13	9.967
10	545.937,57 309.560,13	1	545.935,85 309.573,04	13.024

**** Lungimile segmentelor sunt determinate în planul de proiecţie Stereo 70 şi sunt rotunjite la 1 milimetru.**
***** Distanţa dintre puncte este formată din segmente cumulate ce sunt mai mici decât valoarea 1 milimetru.**

Neutilizabil in circuitul civil

DATE DESPRE IMOBILUL NR. 60396

Oficiul de Cadastru şi Publicitate Imobiliară TELEORMAN
Biroul de Cadastru şi Publicitate Imobiliară Videle

A. Partea I. Descrierea imobilului

TEREN Extravilan

Adresa: Jud. Teleorman

Nr. Crt	Nr cadastral Nr. topografic	Suprafaţa* (mp)	Observaţii / Referinţe
A1		24	Sector cadastral:15 Teren neimprejmuit;

B. Partea II. Proprietari şi acte

Inscrieri privitoare la dreptul de proprietate şi alte drepturi reale		Referinţe
/		
Act Administrativ nr. 23306, din 04/12/2024 emis de PRIMĂRIA ORAȘULUI VIDELE;		
B1	Inscrierea posesiei, drept de PROPRIETATE, dobandit prin Lege, cota actuala 1/1, cota initiala 1/1	A1
	1) **NEIDENTIFICAT NEIDENTIFICAT**	
Act Normativ nr. 7, din 13/03/1996 emis de PARLAMENTUL ROMÂNIEI (art. 13);		
B2	Se noteaza mentiunea de proprietar neidentificat	A1

C. Partea III. SARCINI .

Inscrieri privind dezmembramintele dreptului de proprietate, drepturi reale de garanţie şi sarcini	Referinţe
NU SUNT	

Neutilizabil în circuitul civil

Anexa Nr. 1 La Partea I

Teren

Nr cadastral	Suprafaţa (mp)*	Observaţii / Referinţe
	24	

* Suprafaţa este determinată in planul de proiecţie Stereo 70.

DETALII LINIARE IMOBIL

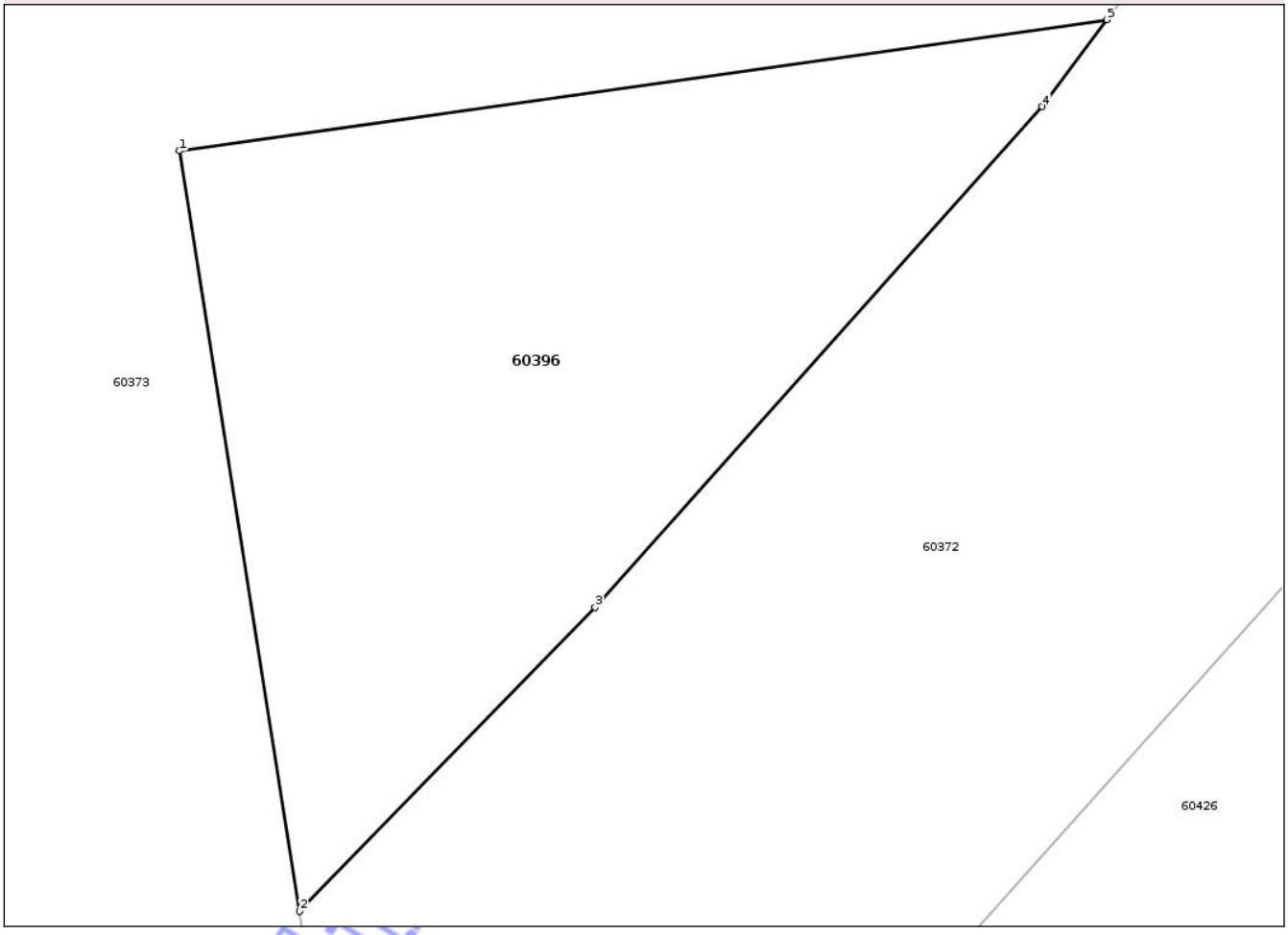

Date referitoare la teren

Crt	Categorie folosinţă	Intra vilan	Suprafaţa (mp)	Tarla	Parcelă	Nr. topo	Observaţii / Referinţe
1	neproductiv	NU	24	84/2	788/2	-	

Lungime Segmente
1) Valorile lungimilor segmentelor sunt obţinute din proiecţie în plan.

Punct început	X / Y	Punct sfârşit	X / Y	Lungime segment (** (m)
1	545.993,95 309.577,55	2	545.994,917 309.571,453	6.173
2	545.994,917 309.571,453	3	545.997,291 309.573,89	3.402
3	545.997,291 309.573,89	4	546.000,879 309.577,904	5.384
4	546.000,879 309.577,904	5	546.001,399 309.578,601	0.87
5	546.001,399 309.578,601	1	545.993,95 309.577,55	7.523

Document care conţine date cu caracter personal, protejat de prevederile Regulamentului (UE) nr. 679/2016 şi Legii 190/2018

**** Lungimile segmentelor sunt determinate în planul de proiecţie Stereo 70 şi sunt rotunjite la 1 milimetru.**
***** Distanţa dintre puncte este formată din segmente cumulate ce sunt mai mici decât valoarea 1 milimetru.**

Neutilizabil in circuitul civil

DATE DESPRE IMOBILUL NR. 60397

Oficiul de Cadastru şi Publicitate Imobiliară TELEORMAN
Biroul de Cadastru şi Publicitate Imobiliară Videle

A. Partea I. Descrierea imobilului

TEREN Extravilan

Adresa: Jud. Teleorman

Nr. Crt	Nr cadastral Nr. topografic	Suprafaţa* (mp)	Observaţii / Referinţe
A1	27601	909	Sector cadastral:15 Teren neimprejmuit; Sonda 3615 Videle Vest

B. Partea II. Proprietari şi acte

Inscrieri privitoare la dreptul de proprietate şi alte drepturi reale		Referinţe
38727 / 19/10/2023		
Act Administrativ nr. 8170, din 24/02/2003 emis de MINISTERUL INDUSTRIEI ŞI RESURSELOR (Certificat de atestare a dreptului de proprietate asupra terenurilor nr.; hotarare judecatoreasca nr Încheierea nr.89793 din 16.12.2009, emis de Tribunalul Bucuresti;act administrativ nr Certificat de atestare fiscală nr.1519 din 25.01.2022, emis de Primaria Videle);		
B1	Intabulare, drept de PROPRIETATE, dobandit prin Lege, cota actuala 1/1, cota initiala 1/1	A1
	1) **OMV PETROM SA**, CIF:1590082	

C. Partea III. SARCINI .

Inscrieri privind dezmembramintele dreptului de proprietate, drepturi reale de garanţie şi sarcini	Referinţe
NU SUNT	

Neutilizabil în circuitul civil

Anexa Nr. 1 La Partea I

Teren

Nr cadastral	Suprafaţa (mp)*	Observaţii / Referinţe
27601	909	Sonda 3615 Videle Vest

* Suprafaţa este determinată in planul de proiecţie Stereo 70.

DETALII LINIARE IMOBIL

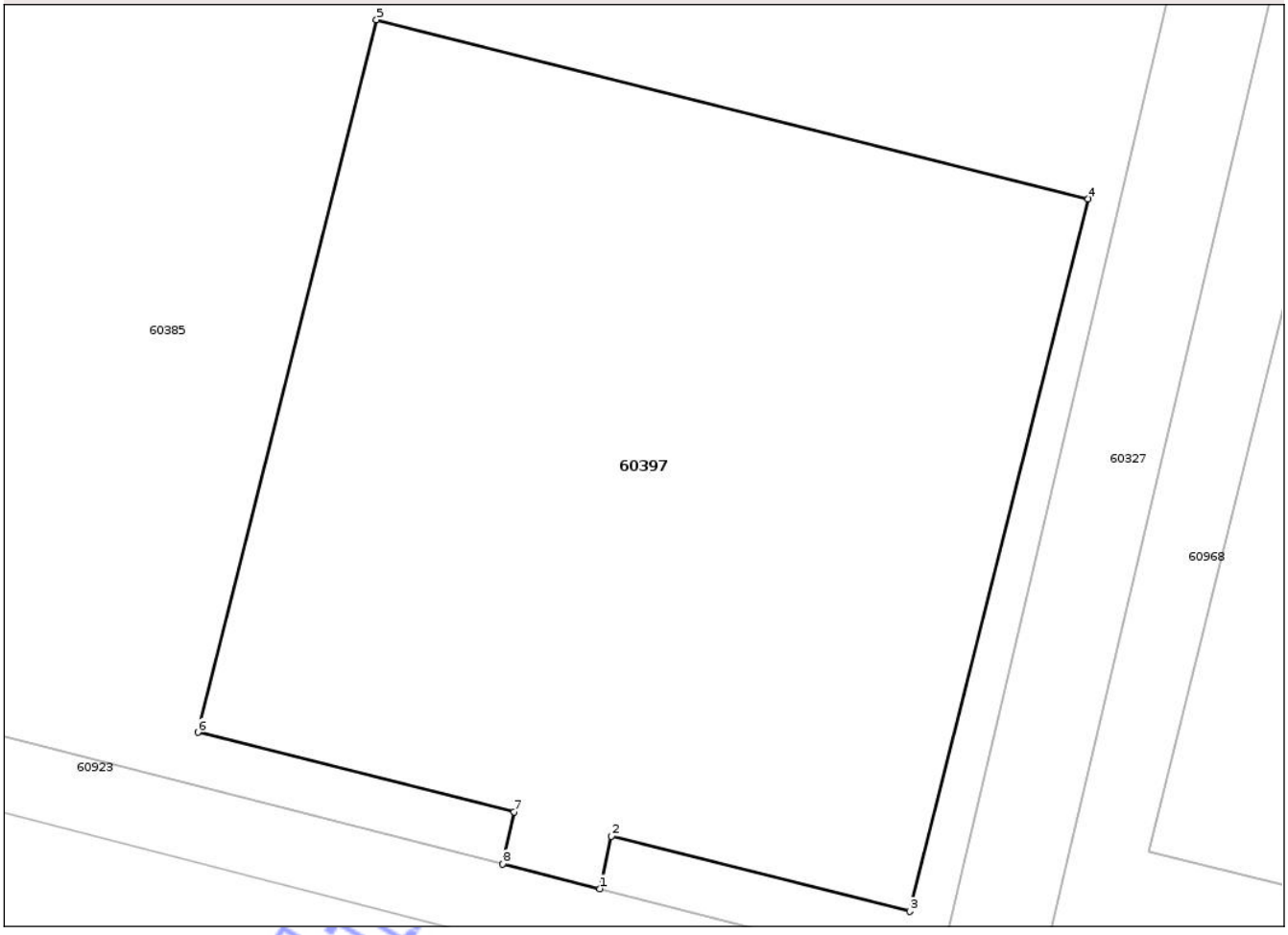

Date referitoare la teren

Crt	Categorie folosinţă	Intra vilan	Suprafaţa (mp)	Tarla	Parcelă	Nr. topo	Observaţii / Referinţe
1	curti constructii	NU	900	84/1	788/4	-	identic cu tarla 84
2	drum	NU	9	84/1	788/4	-	identic cu tarla 84

Lungime Segmente
1) Valorile lungimilor segmentelor sunt obţinute din proiecţie în plan.

Punct început	X / Y	Punct sfârşit	X / Y	Lungime segment (** (m)
1	545.904,49 309.358,44	2	545.904,95 309.360,58	2.189
2	545.904,95 309.360,58	3	545.917,15 309.357,51	12.58
3	545.917,15 309.357,51	4	545.924,46 309.386,61	30.004
4	545.924,46 309.386,61	5	545.895,36 309.393,92	30.004

Document care conţine date cu caracter personal, protejat de prevederile Regulamentului (UE) nr. 679/2016 şi Legii 190/2018

Punct început	X / Y	Punct sfârşit	X / Y	Lungime segment (** (m)
5	545.895,36 309.393,92	6	545.888,05 309.364,82	30.004
6	545.888,05 309.364,82	7	545.900,98 309.361,57	13.332
7	545.900,98 309.361,57	8	545.900,52 309.359,45	2.169
8	545.900,52 309.359,45	1	545.904,49 309.358,44	4.096

**** Lungimile segmentelor sunt determinate în planul de proiecţie Stereo 70 şi sunt rotunjite la 1 milimetru.**
***** Distanţa dintre puncte este formată din segmente cumulate ce sunt mai mici decât valoarea 1 milimetru.**

Neutilizabil in circuitul civil

DATE DESPRE IMOBILUL NR. 60398

Oficiul de Cadastru şi Publicitate Imobiliară TELEORMAN
Biroul de Cadastru şi Publicitate Imobiliară Videle

A. Partea I. Descrierea imobilului

TEREN Extravilan

Adresa: Jud. Teleorman

Nr. Crt	Nr cadastral Nr. topografic	Suprafaţa* (mp)	Observaţii / Referinţe
A1		554	Sector cadastral:15 Teren neimprejmuit;

B. Partea II. Proprietari şi acte

Inscrieri privitoare la dreptul de proprietate şi alte drepturi reale		Referinţe
/		
Act Administrativ nr. 23306, din 04/12/2024 emis de PRIMĂRIA ORAȘULUI VIDELE;		
B1	Inscrierea posesiei, drept de PROPRIETATE, dobandit prin Lege, cota actuala 1/1, cota initiala 1/1	A1
	1) **NEIDENTIFICAT NEIDENTIFICAT**	
Act Normativ nr. 7, din 13/03/1996 emis de PARLAMENTUL ROMÂNIEI (art. 13);		
B2	Se noteaza mentiunea de proprietar neidentificat	A1

C. Partea III. SARCINI .

Inscrieri privind dezmembramintele dreptului de proprietate, drepturi reale de garanţie şi sarcini	Referinţe
NU SUNT	

Neutilizabil în circuitul civil

Anexa Nr. 1 La Partea I

Teren

Nr cadastral	Suprafaţa (mp)*	Observaţii / Referinţe
	554	

* Suprafaţa este determinată in planul de proiecţie Stereo 70.

DETALII LINIARE IMOBIL



Date referitoare la teren

Crt	Categorie folosinţă	Intra vilan	Suprafaţa (mp)	Tarla	Parcelă	Nr. topo	Observaţii / Referinţe
1	drum	NU	554	-	-	-	

Lungime Segmente

1) Valorile lungimilor segmentelor sunt obţinute din proiecţie în plan.

Punct început	X / Y	Punct sfârşit	X / Y	Lungime segment (** (m)
1	545.651,11 309.447,08	2	545.657,345 309.465,31	19.267
2	545.657,345 309.465,31	3	545.661,141 309.478,938	14.147
3	545.661,141 309.478,938	4	545.665,686 309.497,392	19.005
4	545.665,686 309.497,392	5	545.672,861 309.517,439	21.292
5	545.672,861 309.517,439	6	545.678,579 309.531,1	14.809

Document care conţine date cu caracter personal, protejat de prevederile Regulamentului (UE) nr. 679/2016 şi Legii 190/2018

Punct început	X / Y	Punct sfârşit	X / Y	Lungime segment (** (m)
6	545.678,579 309.531,1	7	545.687,999 309.554,674	25.386
7	545.687,999 309.554,674	8	545.684,126 309.555,762	4.023
8	545.684,126 309.555,762	9	545.674,877 309.532,614	24.927
9	545.674,877 309.532,614	10	545.669,131 309.518,887	14.881
10	545.669,131 309.518,887	11	545.661,85 309.498,548	21.603
11	545.661,85 309.498,548	12	545.657,257 309.479,896	19.209
12	545.657,257 309.479,896	13	545.653,523 309.466,494	13.912
13	545.653,523 309.466,494	14	545.647,311 309.448,333	19.194
14	545.647,311 309.448,333	15	545.642,19 309.432,225	16.902
15	545.642,19 309.432,225	16	545.640,775 309.428,327	4.147
16	545.640,775 309.428,327	17	545.639,637 309.425,193	3.334
17	545.639,637 309.425,193	18	545.643,435 309.423,566	4.132
18	545.643,435 309.423,566	19	545.644,853 309.427,397	4.085
19	545.644,853 309.427,397	1	545.651,11 309.447,08	20.654

**** Lungimile segmentelor sunt determinate în planul de proiecţie Stereo 70 şi sunt rotunjite la 1 milimetru.**
***** Distanţa dintre puncte este formată din segmente cumulate ce sunt mai mici decât valoarea 1 milimetru.**

Neutilizabil în circuitul civil

DATE DESPRE IMOBILUL NR. 60399

Oficiul de Cadastru şi Publicitate Imobiliară TELEORMAN
Biroul de Cadastru şi Publicitate Imobiliară Videle

A. Partea I. Descrierea imobilului

TEREN Extravilan

Adresa: Jud. Teleorman

Nr. Crt	Nr cadastral Nr. topografic	Suprafaţa* (mp)	Observaţii / Referinţe
A1		146	Sector cadastral:15 Teren neimprejmuit;

B. Partea II. Proprietari şi acte

Inscrieri privitoare la dreptul de proprietate şi alte drepturi reale		Referinţe
/		
Act Administrativ nr. 23306, din 04/12/2024 emis de PRIMĂRIA ORAȘULUI VIDELE;		
B1	Inscrierea posesiei, drept de PROPRIETATE, dobandit prin Lege, cota actuala 1/1, cota initiala 1/1	A1
	1) **NEIDENTIFICAT NEIDENTIFICAT**	
Act Normativ nr. 7, din 13/03/1996 emis de PARLAMENTUL ROMÂNIEI (art. 13);		
B2	Se noteaza mentiunea de proprietar neidentificat	A1

C. Partea III. SARCINI .

Inscrieri privind dezmembramintele dreptului de proprietate, drepturi reale de garanţie şi sarcini	Referinţe
NU SUNT	

Neutilizabil în circuitul civil

Anexa Nr. 1 La Partea I

Teren

Nr cadastral	Suprafaţa (mp)*	Observaţii / Referinţe
	146	

* Suprafaţa este determinată in planul de proiecţie Stereo 70.

DETALII LINIARE IMOBIL

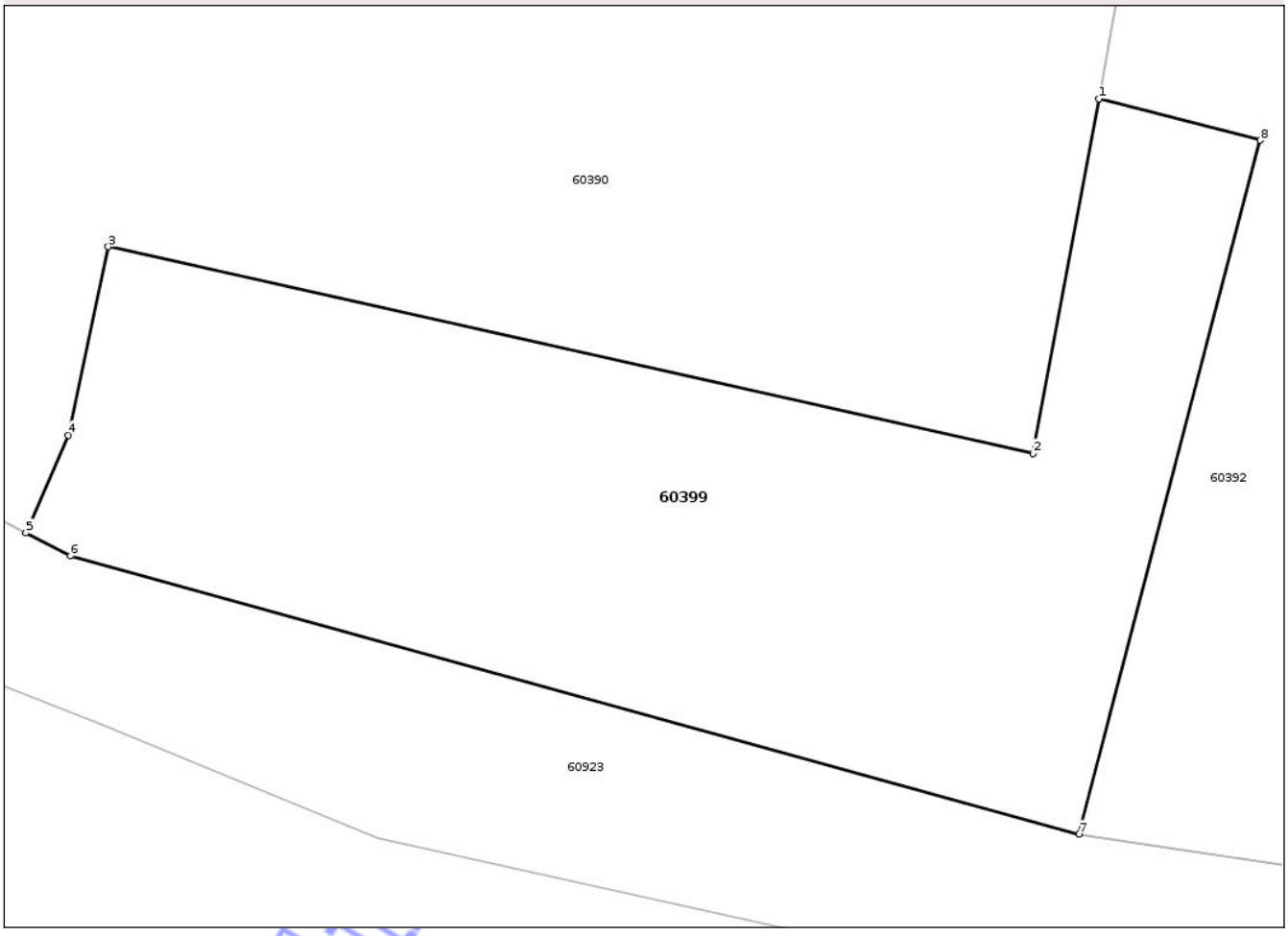

Date referitoare la teren

Crt	Categorie folosinţă	Intra vilan	Suprafaţa (mp)	Tarla	Parcelă	Nr. topo	Observaţii / Referinţe
1	neproductiv	NU	146	84/1	788/4/1	-	

Lungime Segmente
1) Valorile lungimilor segmentelor sunt obţinute din proiecţie în plan.

Punct început	X / Y	Punct sfârşit	X / Y	Lungime segment (** (m)
1	545.678,078 309.424,913	2	545.676,85 309.418,29	6.736
2	545.676,85 309.418,29	3	545.659,54 309.422,15	17.735
3	545.659,54 309.422,15	4	545.658,793 309.418,629	3.599
4	545.658,793 309.418,629	5	545.657,998 309.416,801	1.993
5	545.657,998 309.416,801	6	545.658,83 309.416,37	0.937

Document care conţine date cu caracter personal, protejat de prevederile Regulamentului (UE) nr. 679/2016 şi Legii 190/2018

Punct început	X / Y	Punct sfârşit	X / Y	Lungime segment (** (m)
6	545.658,83 309.416,37	7	545.677,706 309.411,171	19.579
7	545.677,706 309.411,171	8	545.681,1 309.424,14	13.406
8	545.681,1 309.424,14	1	545.678,078 309.424,913	3.119

** Lungimile segmentelor sunt determinate în planul de proiecţie Stereo 70 şi sunt rotunjite la 1 milimetru.
*** Distanţa dintre puncte este formată din segmente cumulate ce sunt mai mici decât valoarea 1 milimetru.

Neutilizabil in circuitul civil

DATE DESPRE IMOBILUL NR. 60400

Oficiul de Cadastru şi Publicitate Imobiliară TELEORMAN
Biroul de Cadastru şi Publicitate Imobiliară Videle

A. Partea I. Descrierea imobilului

TEREN Extravilan

Adresa: Jud. Teleorman

Nr. Crt	Nr cadastral Nr. topografic	Suprafaţa* (mp)	Observaţii / Referinţe
A1		26.707	Sector cadastral:15 Teren neimprejmuit;

B. Partea II. Proprietari şi acte

Inscrieri privitoare la dreptul de proprietate şi alte drepturi reale		Referinţe
/		
Act Administrativ nr. 09-00530, din 01/01/1995 emis de CJSDPAT TELEORMAN;		
B1	Intabulare, drept de PROPRIETATE, Legea 18/1991, dobandit prin Reconstituire, cota actuala 1/1, cota initiala 1/1	A1
	1) **VLAD MARIN**	

C. Partea III. SARCINI .

Inscrieri privind dezmembramintele dreptului de proprietate, drepturi reale de garanţie şi sarcini	Referinţe
NU SUNT	

Neutilizabil în circuitul civil

Anexa Nr. 1 La Partea I

Teren

Nr cadastral	Suprafaţa (mp)*	Observaţii / Referinţe
	26.707	

* Suprafaţa este determinată in planul de proiecţie Stereo 70.

DETALII LINIARE IMOBIL

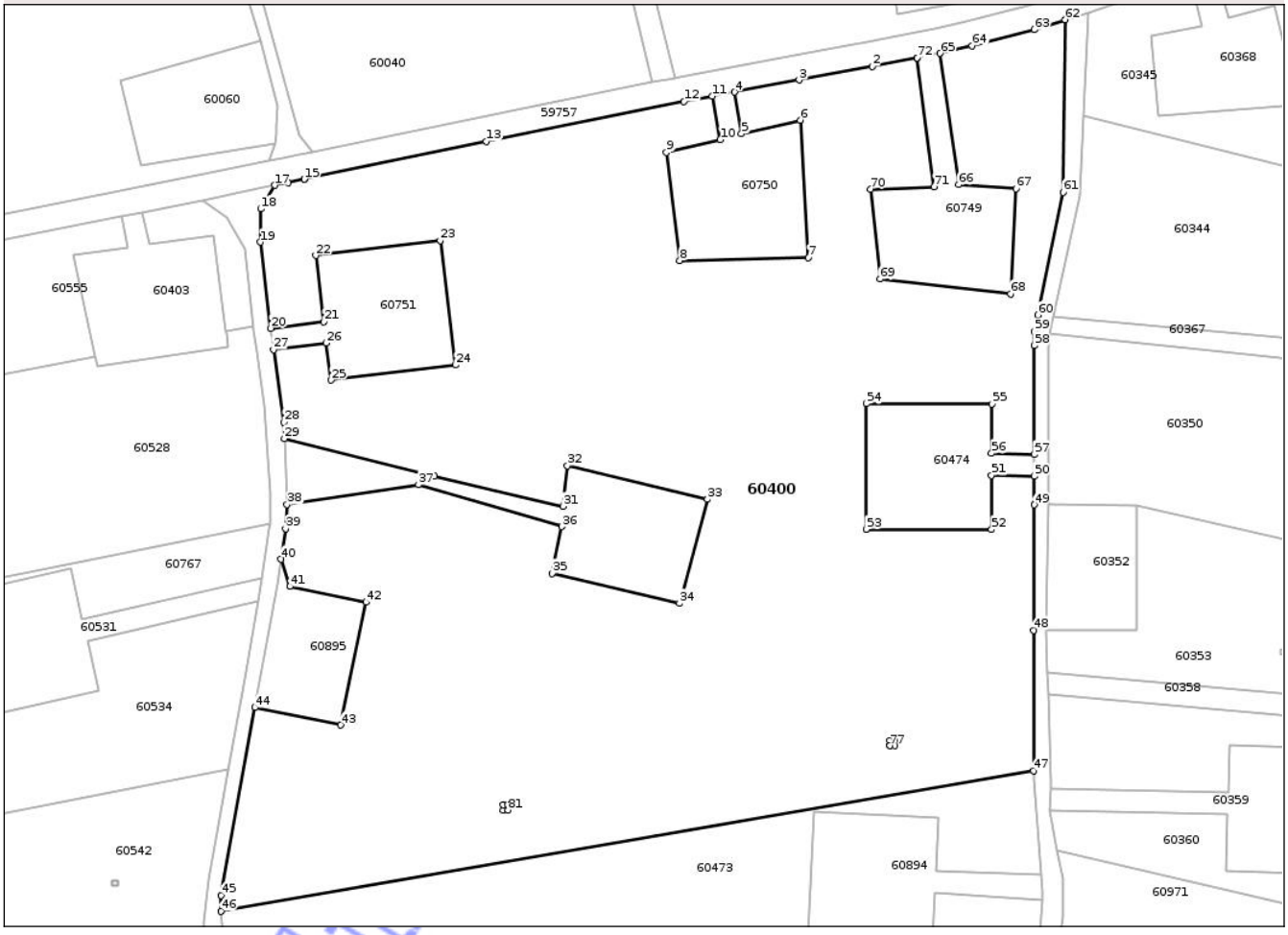

Date referitoare la teren

Crt	Categorie folosinţă	Intra vilan	Suprafaţa (mp)	Tarla	Parcelă	Nr. topo	Observaţii / Referinţe
1	arabil	NU	26.707	85/4	1	-	identic cu tarla 85/1

Lungime Segmente

1) Valorile lungimilor segmentelor sunt obţinute din proiecţie în plan.

Punct început	X / Y	Punct sfârşit	X / Y	Lungime segment
1	545.725,289 310.087,7	2	545.714,504 310.085,634	10.981
4	545.681,528 310.079,492	5	545.683,23 310.069,548	10.089
7	545.699,18 310.039,878	8	545.668,47 310.039,218	30.717
10	545.678,14 310.068,118	11	545.676,28 310.078,508	10.555
13	545.622,197 310.067,703	14	545.578,586 310.058,663	44.538
16	545.574,668 310.057,85	17	545.571,545 310.057,203	3.189

Punct început	X / Y	Punct sfârşit	X / Y	Lungime segment
2	545.714,504 310.085,634	3	545.697,056 310.082,404	17.744
5	545.683,23 310.069,548	6	545.697,28 310.072,768	14.414
8	545.668,47 310.039,218	9	545.665,27 310.065,088	26.067
11	545.676,28 310.078,508	12	545.669,502 310.077,237	6.896
14	545.578,586 310.058,663	15	545.578,586 310.058,662	0.001
17	545.571,545 310.057,203	18	545.568,147 310.051,552	6.594

Punct început	X / Y	Punct sfârşit	X / Y	Lungime segment
3	545.697,056 310.082,404	4	545.681,528 310.079,492	15.799
6	545.697,28 310.072,768	7	545.699,18 310.039,878	32.945
9	545.665,27 310.065,088	10	545.678,14 310.068,118	13.222
12	545.669,502 310.077,237	13	545.622,197 310.067,703	48.256
15	545.578,586 310.058,662	16	545.574,668 310.057,85	4.001
18	545.568,147 310.051,552	19	545.568,095 310.043,593	7.959

Document care conţine date cu caracter personal, protejat de prevederile Regulamentului (UE) nr. 679/2016 şi Legii 190/2018

Punct început	X / Y	Punct sfârşit	X / Y	Lungime segment
19	545.568,095 310.043,593	20	545.570,58 310.023,04	20.703
22	545.581,36 310.040,41	23	545.611,14 310.044,01	29.997
25	545.584,96 310.010,62	26	545.583,89 310.019,51	8.954
28	545.573,714 310.000,579	29	545.573,782 309.996,629	3.951
31	545.640,544 309.980,457	32	545.641,556 309.990,161	9.757
34	545.668,355 309.957,292	35	545.637,885 309.964,419	31.292
37	545.605,903 309.985,608	38	545.574,466 309.980,856	31.794
40	545.572,97 309.967,81	41	545.575,11 309.961,29	6.862
43	545.587,34 309.928,16	44	545.566,78 309.932,37	20.987
46	545.558,599 309.883,629	47	545.753,125 309.917,19	197.4
49	545.753,255 309.980,807	50	545.753,27 309.987,64	6.833
52	545.743,08 309.974,94	53	545.713,08 309.975,0	30.0
55	545.743,14 310.004,94	56	545.743,11 309.993,14	11.8
58	545.753,333 310.018,858	59	545.753,34 310.022,231	3.373
61	545.760,221 310.055,571	62	545.760,754 310.096,787	41.219
64	545.738,49 310.090,532	65	545.730,777 310.088,752	7.916
67	545.748,925 310.056,402	68	545.747,62 310.031,273	25.163
70	545.714,196 310.056,273	71	545.729,299 310.056,822	15.113
73	545.718,778 309.923,231	74	545.718,778 309.924,431	1.2
76	545.719,978 309.923,231	77	545.718,778 309.923,231	1.2
79	545.626,171 309.909,075	80	545.627,371 309.909,075	1.2

Punct început	X / Y	Punct sfârşit	X / Y	Lungime segment
20	545.570,58 310.023,04	21	545.583,28 310.024,56	12.791
23	545.611,14 310.044,01	24	545.614,74 310.014,23	29.997
26	545.583,89 310.019,51	27	545.571,21 310.017,89	12.783
29	545.573,782 309.996,629	30	545.609,691 309.987,698	37.003
32	545.641,556 309.990,161	33	545.675,095 309.982,113	34.491
35	545.637,885 309.964,419	36	545.640,178 309.975,617	11.43
38	545.574,466 309.980,856	39	545.574,12 309.975,082	5.784
41	545.575,11 309.961,29	42	545.593,36 309.957,55	18.629
44	545.566,78 309.932,37	45	545.558,718 309.887,412	45.675
47	545.753,125 309.917,19	48	545.753,193 309.950,807	33.617
50	545.753,27 309.987,64	51	545.743,1 309.987,89	10.173
53	545.713,08 309.975,0	54	545.713,14 310.005,0	30.0
56	545.743,11 309.993,14	57	545.753,28 309.992,88	10.173
59	545.753,34 310.022,231	60	545.754,165 310.026,228	4.081
62	545.760,754 310.096,787	63	545.753,364 310.094,406	7.764
65	545.730,777 310.088,752	66	545.735,172 310.057,393	31.665
68	545.747,62 310.031,273	69	545.716,417 310.034,788	31.4
71	545.729,299 310.056,822	72	545.725,289 310.087,7	31.137
74	545.718,778 309.924,431	75	545.719,978 309.924,431	1.2
77	545.718,778 309.923,231	78	545.626,171 309.907,875	93.872
80	545.627,371 309.909,075	81	545.627,371 309.907,875	1.2

Punct început	X / Y	Punct sfârşit	X / Y	Lungime segment
21	545.583,28 310.024,56	22	545.581,36 310.040,41	15.966
24	545.614,74 310.014,23	25	545.584,96 310.010,62	29.998
27	545.571,21 310.017,89	28	545.573,714 310.000,579	17.491
30	545.609,691 309.987,698	31	545.640,544 309.980,457	31.691
33	545.675,095 309.982,113	34	545.668,355 309.957,292	25.72
36	545.640,178 309.975,617	37	545.605,903 309.985,608	35.701
39	545.574,12 309.975,082	40	545.572,97 309.967,81	7.362
42	545.593,36 309.957,55	43	545.587,34 309.928,16	30.0
45	545.558,718 309.887,412	46	545.558,599 309.883,629	3.785
48	545.753,193 309.950,807	49	545.753,255 309.980,807	30.0
51	545.743,1 309.987,89	52	545.743,08 309.974,94	12.95
54	545.713,14 310.005,0	55	545.743,14 310.004,94	30.0
57	545.753,28 309.992,88	58	545.753,333 310.018,858	25.978
60	545.754,165 310.026,228	61	545.760,221 310.055,571	29.961
63	545.753,364 310.094,406	64	545.738,49 310.090,532	15.37
66	545.735,172 310.057,393	67	545.748,925 310.056,402	13.789
69	545.716,417 310.034,788	70	545.714,196 310.056,273	21.599
72	545.725,289 310.087,7	73	545.718,778 309.923,231	164.598
75	545.719,978 309.924,431	76	545.719,978 309.923,231	1.2
78	545.626,171 309.907,875	79	545.626,171 309.909,075	1.2
81	545.627,371 309.907,875	1	545.626,171 309.907,875	1.2

**** Lungimile segmentelor sunt determinate în planul de proiecţie Stereo 70 şi sunt rotunjite la 1 milimetru.**
***** Distanţa dintre puncte este formată din segmente cumulate ce sunt mai mici decât valoarea 1 milimetru.**

Neautorizat Incercati Civil

DATE DESPRE IMOBILUL NR. 60402

Oficiul de Cadastru şi Publicitate Imobiliară TELEORMAN
Biroul de Cadastru şi Publicitate Imobiliară Videle

A. Partea I. Descrierea imobilului

TEREN Extravilan

Adresa: Jud. Teleorman

Nr. Crt	Nr cadastral Nr. topografic	Suprafaţa* (mp)	Observaţii / Referinţe
A1		Din acte: 5.371 Masurata: 308	Sector cadastral:15 Teren neimprejmuit;

B. Partea II. Proprietari şi acte

Inscrieri privitoare la dreptul de proprietate şi alte drepturi reale		Referinţe
/		
Act Administrativ nr. 09-00527, din 01/01/1995 emis de CJSDPAT TELEORMAN;		
B1	Intabulare, drept de PROPRIETATE, Legea 18/1991, dobandit prin Reconstituire, cota actuala 1/1, cota initiala 1/1	A1
	1) **STOCHIŢĂ CHIRU**	

C. Partea III. SARCINI .

Inscrieri privind dezmembramintele dreptului de proprietate, drepturi reale de garanţie şi sarcini	Referinţe
NU SUNT	

Neutilizabil în circuitul civil

Anexa Nr. 1 La Partea I

Teren

Nr cadastral	Suprafaţa (mp)*	Observaţii / Referinţe
	Din acte: 5.371 Masurata: 308	

* Suprafaţa este determinată in planul de proiecţie Stereo 70.

DETALII LINIARE IMOBIL

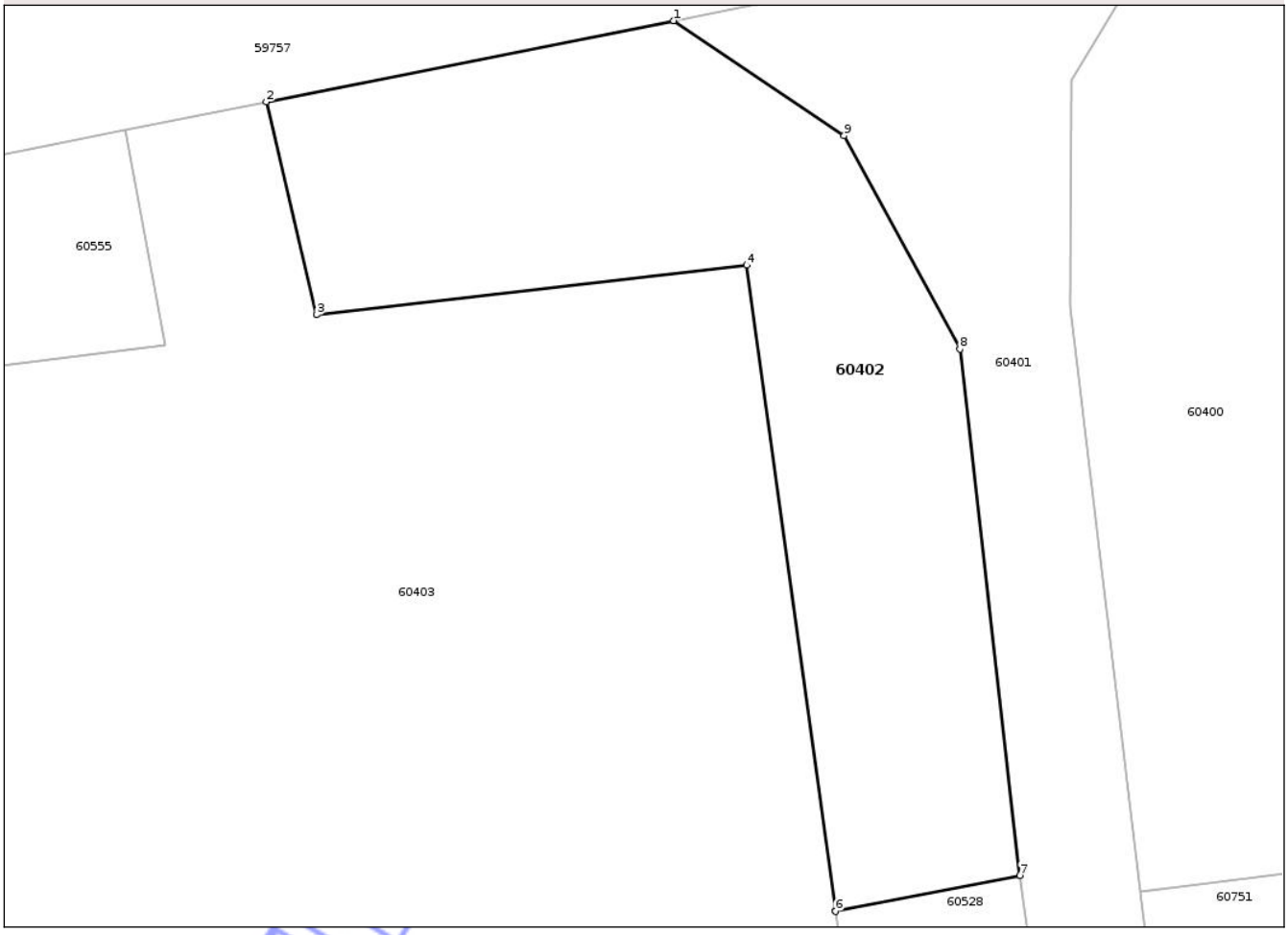

Date referitoare la teren

Crt	Categorie folosinţă	Intra vilan	Suprafaţa (mp)	Tarla	Parcelă	Nr. topo	Observaţii / Referinţe
1	arabil	NU	308	85/5	1	-	LOT 3; Identic cu tarla 85/4; Imobilul este despărțit de sondă. Diferența de suprafață se regăsește la ID 60529 si ID 60555. ID 60529 (P1 LOT1-1607 mp) + ID 60555 (P1 LOT2- 3456 mp) + ID 60402 (P1 LOT3-308 mp) = 5371 mp

Lungime Segmente

1) Valorile lungimilor segmentelor sunt obţinute din proiecţie în plan.

Punct început	X / Y	Punct sfârşit	X / Y	Lungime segment (** (m)
1	545.554,177 310.053,639	2	545.539,85 310.050,787	14.608
2	545.539,85 310.050,787	3	545.541,619 310.043,302	7.691
3	545.541,619 310.043,302	4	545.556,741 310.045,045	15.222

Document care conține date cu caracter personal, protejat de prevederile Regulamentului (UE) nr. 679/2016 și Legii 190/2018

Punct început	X / Y	Punct sfârşit	X / Y	Lungime segment (** (m)
4	545.556,741 310.045,045	5	545.559,859 310.022,369	22.889
5	545.559,859 310.022,369	6	545.559,863 310.022,336	0.033
6	545.559,863 310.022,336	7	545.566,351 310.023,6	6.61
7	545.566,351 310.023,6	8	545.564,233 310.042,094	18.615
8	545.564,233 310.042,094	9	545.560,167 310.049,599	8.536
9	545.560,167 310.049,599	1	545.554,177 310.053,639	7.225

**** Lungimile segmentelor sunt determinate în planul de proiecţie Stereo 70 şi sunt rotunjite la 1 milimetru.**
***** Distanţa dintre puncte este formată din segmente cumulate ce sunt mai mici decât valoarea 1 milimetru.**

Neutilizabil in circuitul civil

DATE DESPRE IMOBILUL NR. 60403

Oficiul de Cadastru şi Publicitate Imobiliară TELEORMAN
Biroul de Cadastru şi Publicitate Imobiliară Videle

A. Partea I. Descrierea imobilului

Nr. CF vechi:940
Nr. cadastral vechi:1295

TEREN Extravilan

Adresa: Jud. Teleorman

Nr. Crt	Nr cadastral Nr. topografic	Suprafaţa* (mp)	Observaţii / Referinţe
A1	22463	922	Sector cadastral:15 Teren neimprejmuit; Sonda 2R Videle Vest

B. Partea II. Proprietari şi acte

Inscrieri privitoare la dreptul de proprietate şi alte drepturi reale		Referinţe
468 / 30/08/2004		
Act Administrativ nr. 8170, din 24/02/2003 emis de MINISTERUL INDUSTRIEI SI RESURSELOR (asupra terenurilor SERIA MO3 NR);		
B1	Intabulare, drept de PROPRIETATEcu titlu de drept atestare, dobandit prin Lege, cota actuala 1/1, cota initiala 1/1	A1
	1) **OMV PETROM SA**, CIF:1590082	
	OBSERVATII: (provenita din conversia CF 940)	

C. Partea III. SARCINI .

Inscrieri privind dezmembramintele dreptului de proprietate, drepturi reale de garanţie şi sarcini	Referinţe
NU SUNT	

Neutilizabil în circuitul civil

Anexa Nr. 1 La Partea I

Teren

Nr cadastral	Suprafaţa (mp)*	Observaţii / Referinţe
22463	922	Sonda 2R Videle Vest

* Suprafaţa este determinată in planul de proiecţie Stereo 70.

DETALII LINIARE IMOBIL

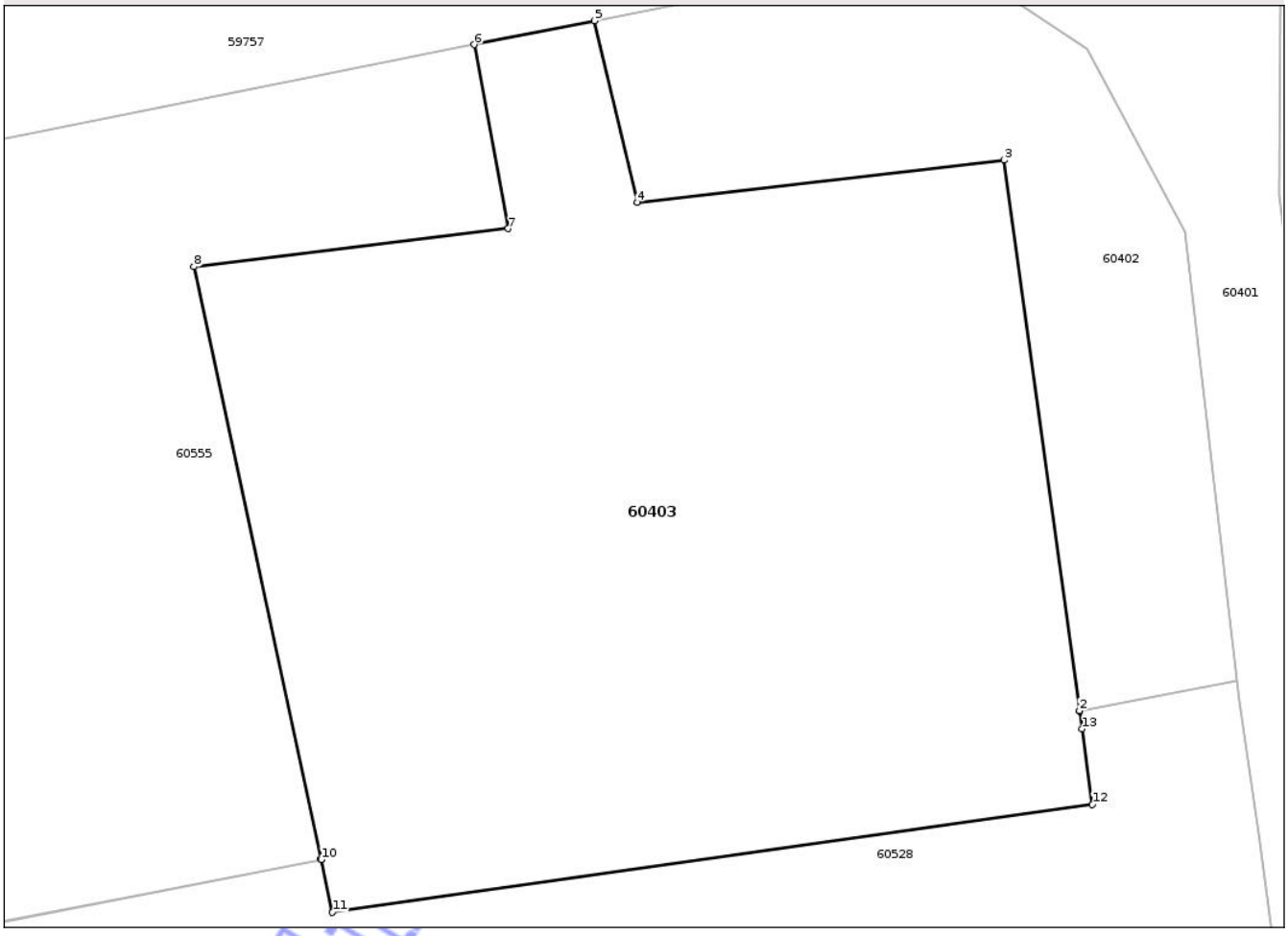

Date referitoare la teren

Crt	Categorie folosinţă	Intra vilan	Suprafaţa (mp)	Tarla	Parcelă	Nr. topo	Observaţii / Referinţe
1	curti constructii	NU	882	85/5	807	-	identic cu tarla 85
2	drum	NU	40	85/5	807	-	identic cu tarla 85

Lungime Segmente
1) Valorile lungimilor segmentelor sunt obţinute din proiecţie în plan.

Punct început	X / Y	Punct sfârşit	X / Y	Lungime segment (** (m)
1	545.559,863 310.022,336	2	545.559,859 310.022,369	0.033
2	545.559,859 310.022,369	3	545.556,741 310.045,045	22.889
3	545.556,741 310.045,045	4	545.541,619 310.043,302	15.222
4	545.541,619 310.043,302	5	545.539,85 310.050,787	7.691

Document care conţine date cu caracter personal, protejat de prevederile Regulamentului (UE) nr. 679/2016 şi Legii 190/2018

Punct început	X / Y	Punct sfârşit	X / Y	Lungime segment (** (m)
5	545.539,85 310.050,787	6	545.534,89 310.049,8	5.057
6	545.534,89 310.049,8	7	545.536,305 310.042,223	7.708
7	545.536,305 310.042,223	8	545.523,335 310.040,657	13.064
8	545.523,335 310.040,657	9	545.528,578 310.016,275	24.939
9	545.528,578 310.016,275	10	545.528,585 310.016,243	0.033
10	545.528,585 310.016,243	11	545.529,053 310.014,068	2.225
11	545.529,053 310.014,068	12	545.560,39 310.018,505	31.65
12	545.560,39 310.018,505	13	545.559,961 310.021,623	3.147
13	545.559,961 310.021,623	1	545.559,863 310.022,336	0.72

**** Lungimile segmentelor sunt determinate în planul de proiecţie Stereo 70 şi sunt rotunjite la 1 milimetru.**
***** Distanţa dintre puncte este formată din segmente cumulate ce sunt mai mici decât valoarea 1 milimetru.**

Neutilizabil in circuitul civil

DATE DESPRE IMOBILUL NR. 60404

Oficiul de Cadastru şi Publicitate Imobiliară TELEORMAN
Biroul de Cadastru şi Publicitate Imobiliară Videle

A. Partea I. Descrierea imobilului

Nr. CF vechi:940
Nr. cadastral vechi:1294

TEREN Extravilan

Adresa: Jud. Teleorman

Nr. Crt	Nr cadastral Nr. topografic	Suprafaţa* (mp)	Observaţii / Referinţe
A1	22462	961	Sector cadastral:15 Teren neimprejmuit; SONDA NR. R1

B. Partea II. Proprietari şi acte

Inscrieri privitoare la dreptul de proprietate şi alte drepturi reale		Referinţe
468 / 30/08/2004		
Act Administrativ nr. 8170, din 24/02/2003 emis de MINISTERUL INDUSTRIEI SI RESURSELOR (asupra terenurilor SERIA MO3 NR);		
B1	Intabulare, drept de PROPRIETATEcu titlu de drept atestare, dobandit prin Lege, cota actuala 1/1, cota initiala 1/1	A1
	1) **OMV PETROM S.A.**, CIF:1590082	
	OBSERVATII: (provenita din conversia CF 940)	
10488 / 07/07/2022		
Hotarare Judecatoreasca nr. 89793, din 16/12/2009 emis de TRIBUNALUL BUCURESTI (INCHEIEREA NR.-DOSAR NR.536643/2009; HOTARARE ; act administrativ nr CERTIFICAT INREGISTRARE MENTIUNI NR.536643 din 13.11.2009, emis de ORC TRIBUNALUL BUCURESTI;act administrativ nr CERTIFICAT INREGISTRARE MENTIUNI NR.328279 din 07.12.2004, emis de ORC TRIBUNALUL BUCURESTI;hotarare judecatoreasca nr INCHEIEREA NR.54079-DOSAR NR. 328279/2004 din 09.12.2004, emis de TRIBUNALUL BUCURESTI);		
B3	Se noteaza integrare geometrie in sistem eterra, conform Planului de Amplasament si Delimitare, avizat la data de 05.08.2022, de Serviciul Cadastru al OCPI Teleorman	A1

C. Partea III. SARCINI .

Inscrieri privind dezmembramintele dreptului de proprietate, drepturi reale de garanţie şi sarcini	Referinţe
NU SUNT	

Neutilizat în circuit

Anexa Nr. 1 La Partea I

Teren

Nr cadastral	Suprafaţa (mp)*	Observaţii / Referinţe
22462	961	SONDA NR. R1

* Suprafaţa este determinată in planul de proiecţie Stereo 70.

DETALII LINIARE IMOBIL

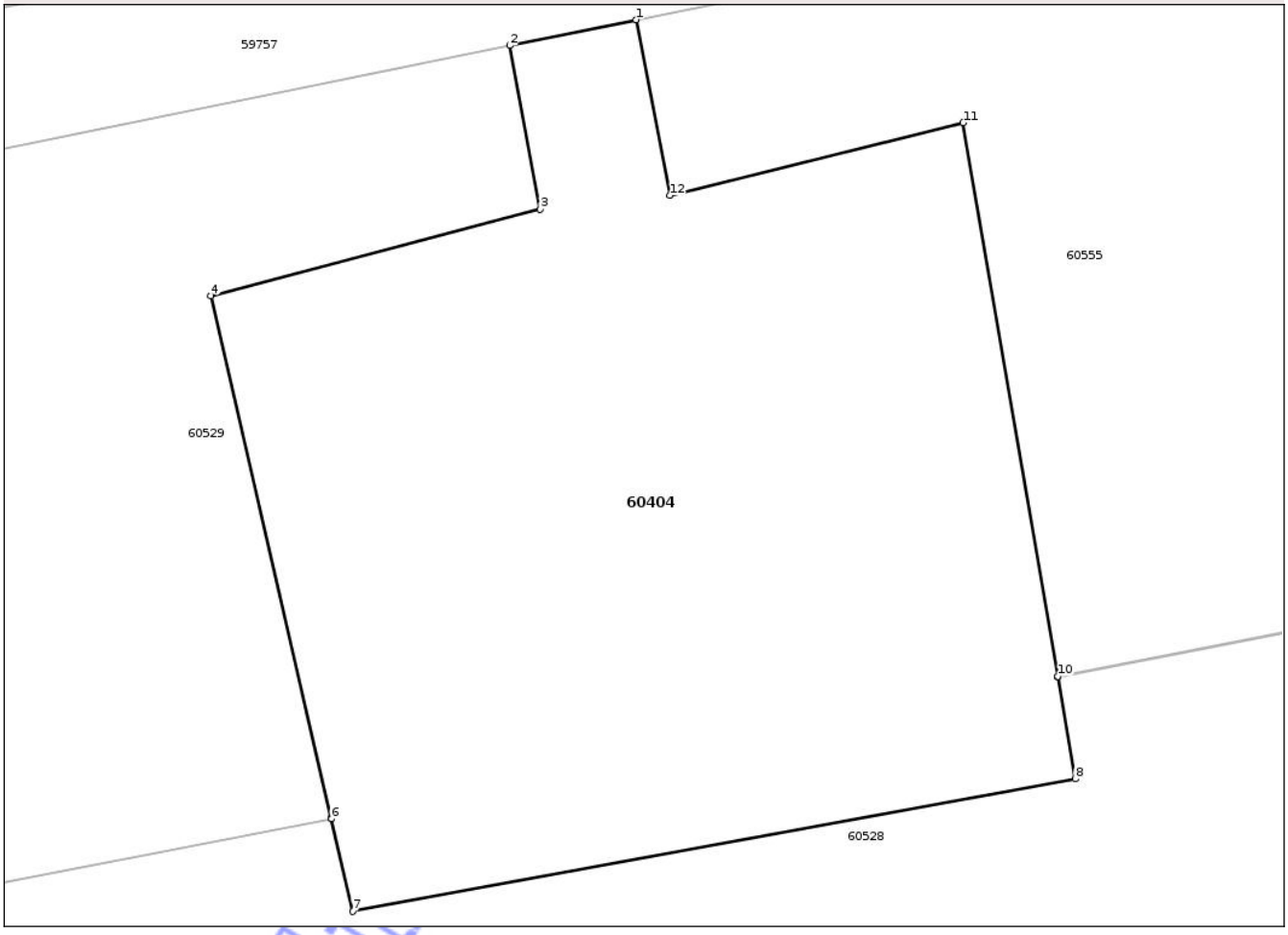

Date referitoare la teren

Crt	Categorie folosinţă	Intra vilan	Suprafaţa (mp)	Tarla	Parcelă	Nr. topo	Observaţii / Referinţe
1	curti constructii	NU	961	85/5	-	-	

Lungime Segmente

1) Valorile lungimilor segmentelor sunt obţinute din proiecţie în plan.

Punct început	X / Y	Punct sfârşit	X / Y	Lungime segment (** (m)
1	545.408,171 310.024,814	2	545.402,694 310.023,702	5.589
2	545.402,694 310.023,702	3	545.404,01 310.016,62	7.203
3	545.404,01 310.016,62	4	545.389,74 310.012,87	14.755
4	545.389,74 310.012,87	5	545.394,959 309.990,247	23.217
5	545.394,959 309.990,247	6	545.394,966 309.990,215	0.033

Document care conţine date cu caracter personal, protejat de prevederile Regulamentului (UE) nr. 679/2016 şi Legii 190/2018

Punct început	X / Y	Punct sfârşit	X / Y	Lungime segment (** (m)
6	545.394,966 309.990,215	7	545.395,89 309.986,21	4.11
7	545.395,89 309.986,21	8	545.427,21 309.991,95	31.842
8	545.427,21 309.991,95	9	545.426,457 309.996,349	4.463
9	545.426,457 309.996,349	10	545.426,452 309.996,382	0.033
10	545.426,452 309.996,382	11	545.422,35 310.020,35	24.316
11	545.422,35 310.020,35	12	545.409,63 310.017,21	13.102
12	545.409,63 310.017,21	1	545.408,171 310.024,814	7.743

**** Lungimile segmentelor sunt determinate în planul de proiecţie Stereo 70 şi sunt rotunjite la 1 milimetru.**
***** Distanţa dintre puncte este formată din segmente cumulate ce sunt mai mici decât valoarea 1 milimetru.**

Neutilizabil in circuitul civil

DATE DESPRE IMOBILUL NR. 60405

Oficiul de Cadastru şi Publicitate Imobiliară TELEORMAN
Biroul de Cadastru şi Publicitate Imobiliară Videle

A. Partea I. Descrierea imobilului

Nr. CF vechi:940
Nr. cadastral vechi:1599

TEREN Extravilan

Adresa: Jud. Teleorman

Nr. Crt	Nr cadastral Nr. topografic	Suprafaţa* (mp)	Observaţii / Referinţe
A1	22435	1.751	Sector cadastral:15 Teren neimprejmuit; Sonda 2236 Videle Vest

B. Partea II. Proprietari şi acte

Inscrieri privitoare la dreptul de proprietate şi alte drepturi reale		Referinţe
468 / 30/08/2004		
Act Administrativ nr. 8170, din 24/02/2003 emis de MINISTERUL INDUSTRIEI SI RESURSELOR (SERIA MO3 NR);		
B1	Intabulare, drept de PROPRIETATEcu titlu de drept atestare, dobandit prin Lege, cota actuala 1/1, cota initiala 1/1	A1
	1) **OMV PETROM SA**, CIF:1590082	
	OBSERVATII: (provenita din conversia CF 940)	

C. Partea III. SARCINI .

Inscrieri privind dezmembramintele dreptului de proprietate, drepturi reale de garanţie şi sarcini	Referinţe
NU SUNT	

Neutilizabil în circuitul civil

Anexa Nr. 1 La Partea I

Teren

Nr cadastral	Suprafaţa (mp)*	Observaţii / Referinţe
22435	1.751	Sonda 2236 Videle Vest

* Suprafaţa este determinată in planul de proiecţie Stereo 70.

DETALII LINIARE IMOBIL



Date referitoare la teren

Crt	Categorie folosinţă	Intra vilan	Suprafaţa (mp)	Tarla	Parcelă	Nr. topo	Observaţii / Referinţe
1	curti constructii	NU	889	85/5	807	-	identic cu tarla 85
2	drum	NU	862	85/5	807	-	identic cu tarla 85

Lungime Segmente

1) Valorile lungimilor segmentelor sunt obţinute din proiecţie în plan.

Punct început	X / Y	Punct sfârşit	X / Y	Lungime segment (** (m)
1	545.390,988 309.884,51	2	545.390,459 309.892,452	7.96
3	545.387,389 309.908,049	4	545.385,085 309.913,391	5.818
5	545.379,727 309.922,033	6	545.377,735 309.924,534	3.197
7	545.368,317 309.936,36	8	545.367,977 309.936,788	0.547

Punct început	X / Y	Punct sfârşit	X / Y	Lungime segment (** (m)
2	545.390,459 309.892,452	3	545.387,389 309.908,049	15.896
4	545.385,085 309.913,391	5	545.379,727 309.922,033	10.168
6	545.377,735 309.924,534	7	545.368,317 309.936,36	15.118
8	545.367,977 309.936,788	9	545.363,546 309.941,396	6.393

Document care conţine date cu caracter personal, protejat de prevederile Regulamentului (UE) nr. 679/2016 şi Legii 190/2018

Punct început	X / Y	Punct sfârşit	X / Y	Lungime segment (** (m)
9	545.363,546 309.941,396	10	545.349,502 309.981,359	42.359
11	545.339,165 310.010,773	12	545.335,568 310.010,033	3.672
13	545.353,449 309.960,846	14	545.359,302 309.944,744	17.133
15	545.361,473 309.939,459	16	545.371,231 309.928,043	15.018
17	545.375,319 309.922,405	18	545.379,402 309.915,913	7.669
19	545.382,937 309.909,956	20	545.383,86 309.907,854	2.296
21	545.387,983 309.892,113	22	545.388,33 309.886,682	5.442
23	545.389,784 309.863,928	24	545.390,186 309.857,648	6.293
25	545.391,295 309.840,29	26	545.391,255 309.835,276	5.014
27	545.392,168 309.824,089	28	545.394,216 309.798,995	25.177
29	545.394,22 309.798,95	30	545.397,091 309.763,779	35.288
31	545.388,287 309.763,911	32	545.384,477 309.727,198	36.91
33	545.411,037 309.726,749	34	545.410,364 309.763,191	36.448
35	545.401,809 309.763,079	36	545.395,952 309.821,91	59.122
37	545.394,342 309.838,08	38	545.394,125 309.843,335	5.259
39	545.391,735 309.873,318	1	545.390,988 309.884,51	11.217

Punct început	X / Y	Punct sfârşit	X / Y	Lungime segment (** (m)
10	545.349,502 309.981,359	11	545.339,165 310.010,773	31.178
12	545.335,568 310.010,033	13	545.353,449 309.960,846	52.336
14	545.359,302 309.944,744	15	545.361,473 309.939,459	5.714
16	545.371,231 309.928,043	17	545.375,319 309.922,405	6.964
18	545.379,402 309.915,913	19	545.382,937 309.909,956	6.927
20	545.383,86 309.907,854	21	545.387,983 309.892,113	16.272
22	545.388,33 309.886,682	23	545.389,784 309.863,928	22.8
24	545.390,186 309.857,648	25	545.391,295 309.840,29	17.393
26	545.391,255 309.835,276	27	545.392,168 309.824,089	11.224
28	545.394,216 309.798,995	29	545.394,22 309.798,95	0.045
30	545.397,091 309.763,779	31	545.388,287 309.763,911	8.805
32	545.384,477 309.727,198	33	545.411,037 309.726,749	26.564
34	545.410,364 309.763,191	35	545.401,809 309.763,079	8.556
36	545.395,952 309.821,91	37	545.394,342 309.838,08	16.25
38	545.394,125 309.843,335	39	545.391,735 309.873,318	30.078

**** Lungimile segmentelor sunt determinate în planul de proiecţie Stereo 70 şi sunt rotunjite la 1 milimetru.**
***** Distanţa dintre puncte este formată din segmente cumulate ce sunt mai mici decât valoarea 1 milimetru.**

Neutilizabil în circuitul civil

DATE DESPRE IMOBILUL NR. 60406

Oficiul de Cadastru şi Publicitate Imobiliară TELEORMAN
Biroul de Cadastru şi Publicitate Imobiliară Videle

A. Partea I. Descrierea imobilului

Nr. CF vechi:940
Nr. cadastral vechi:1490

TEREN Extravilan

Adresa: Jud. Teleorman

Nr. Crt	Nr cadastral Nr. topografic	Suprafaţa* (mp)	Observaţii / Referinţe
A1	22240	1.457	Sector cadastral:15 Teren neimprejmuit; Sonda 607 Videle Vest

B. Partea II. Proprietari şi acte

Inscrieri privitoare la dreptul de proprietate şi alte drepturi reale		Referinţe
468 / 30/08/2004		
Act Administrativ nr. 8170, din 24/02/2003 emis de MINISTERUL INDUSTRIEI SI RESURSELOR;		
B1	Intabulare, drept de PROPRIETATE, dobandit prin Lege, cota actuala 1/1, cota initiala 1/1	A1
	1) **OMV PETROM SA**, CIF:1590082	
	OBSERVATII: (provenita din conversia CF 940)	

C. Partea III. SARCINI .

Inscrieri privind dezmembramintele dreptului de proprietate, drepturi reale de garanţie şi sarcini	Referinţe
NU SUNT	

Neutilizabil fără caracter civil

Anexa Nr. 1 La Partea I

Teren

Nr cadastral	Suprafaţa (mp)*	Observaţii / Referinţe
22240	1.457	Sonda 607 Videle Vest

* Suprafaţa este determinată in planul de proiecţie Stereo 70.

DETALII LINIARE IMOBIL

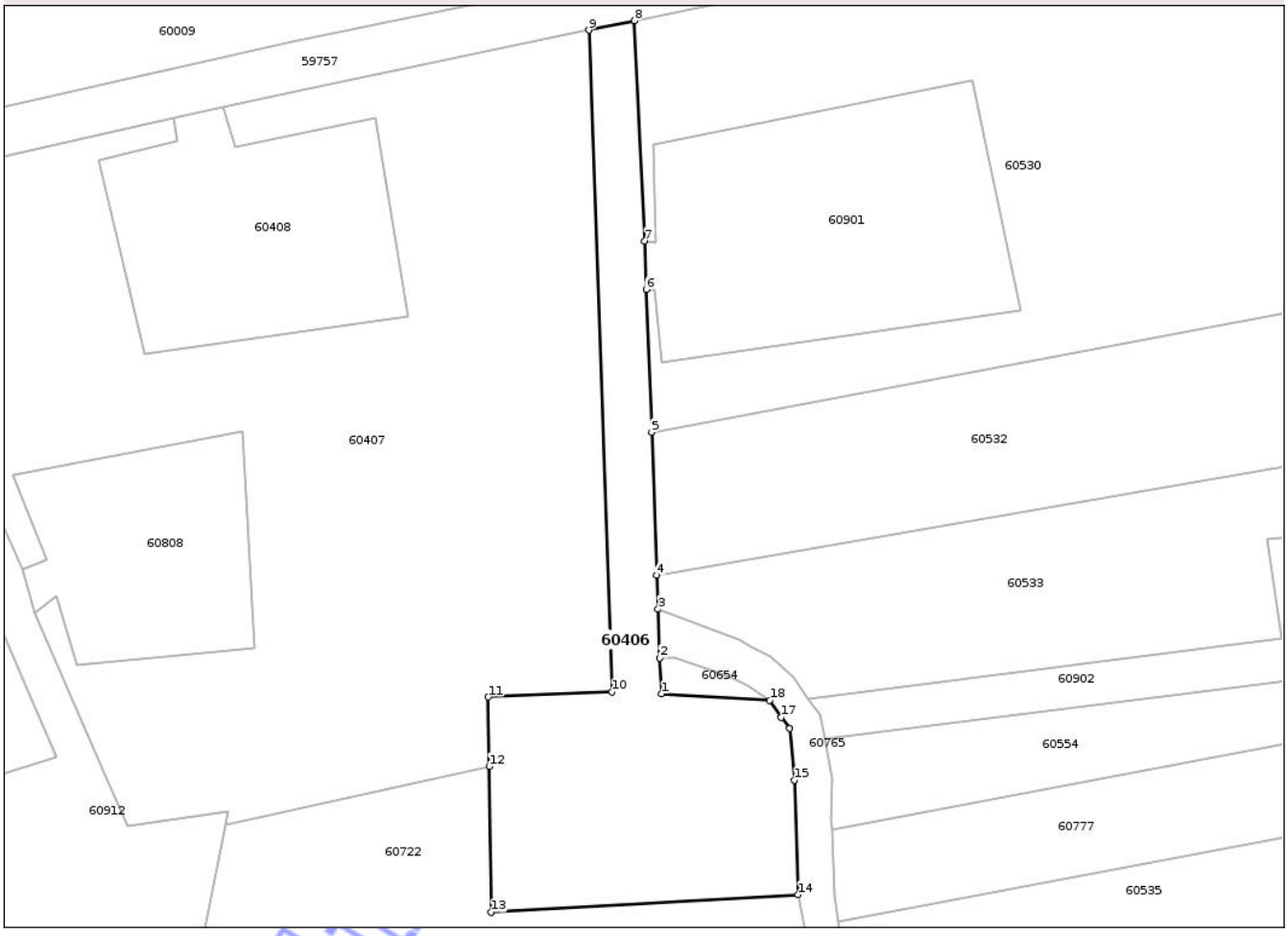

Date referitoare la teren

Crt	Categorie folosinţă	Intra vilan	Suprafaţa (mp)	Tarla	Parcelă	Nr. topo	Observaţii / Referinţe
1	curti constructii	NU	965	85/5	-	-	
2	drum	NU	492	85/5	-	-	

Lungime Segmente
1) Valorile lungimilor segmentelor sunt obţinute din proiecţie în plan.

Punct început	X / Y	Punct sfârşit	X / Y	Lungime segment (** (m)
1	545.144,974 309.888,938	2	545.144,81 309.893,372	4.437
2	545.144,81 309.893,372	3	545.144,585 309.899,419	6.051
3	545.144,585 309.899,419	4	545.144,43 309.903,604	4.188
4	545.144,43 309.903,604	5	545.143,773 309.921,31	17.718

Document care conţine date cu caracter personal, protejat de prevederile Regulamentului (UE) nr. 679/2016 şi Legii 190/2018

Punct început	X / Y	Punct sfârşit	X / Y	Lungime segment (** (m)
5	545.143,773 309.921,31	6	545.143,118 309.938,948	17.65
6	545.143,118 309.938,948	7	545.142,948 309.944,918	5.972
7	545.142,948 309.944,918	8	545.141,639 309.972,177	27.29
8	545.141,639 309.972,177	9	545.136,009 309.971,005	5.751
9	545.136,009 309.971,005	10	545.138,904 309.889,184	81.872
10	545.138,904 309.889,184	11	545.123,544 309.888,548	15.373
11	545.123,544 309.888,548	12	545.123,665 309.879,984	8.565
12	545.123,665 309.879,984	13	545.123,919 309.861,927	18.059
13	545.123,919 309.861,927	14	545.161,907 309.864,119	38.051
14	545.161,907 309.864,119	15	545.161,432 309.878,282	14.171
15	545.161,432 309.878,282	16	545.160,882 309.884,685	6.427
16	545.160,882 309.884,685	17	545.159,828 309.886,041	1.717
17	545.159,828 309.886,041	18	545.158,418 309.888,148	2.535
18	545.158,418 309.888,148	1	545.144,974 309.888,938	13.467

**** Lungimile segmentelor sunt determinate în planul de proiecţie Stereo 70 şi sunt rotunjite la 1 milimetru.**
***** Distanţa dintre puncte este formată din segmente cumulate ce sunt mai mici decât valoarea 1 milimetru.**

Neutilizabil în circuitul civil

DATE DESPRE IMOBILUL NR. 60407

Oficiul de Cadastru şi Publicitate Imobiliară TELEORMAN
Biroul de Cadastru şi Publicitate Imobiliară Videle

A. Partea I. Descrierea imobilului

TEREN Extravilan

Adresa: Jud. Teleorman

Nr. Crt	Nr cadastral Nr. topografic	Suprafaţa* (mp)	Observaţii / Referinţe
A1		5.000	Sector cadastral:15 Teren neimprejmuit;

B. Partea II. Proprietari şi acte

Inscrieri privitoare la dreptul de proprietate şi alte drepturi reale		Referinţe
/		
Act Administrativ nr. 09-01571, din 29/06/1995 emis de CJSDPAT TELEORMAN;		
B1	Intabulare, drept de PROPRIETATE, Legea 18/1991, dobandit prin Reconstituire, cota actuala 1/1, cota initiala 1/1	A1
	1) **BADEA ELENA**	

C. Partea III. SARCINI .

Inscrieri privind dezmembramintele dreptului de proprietate, drepturi reale de garanţie şi sarcini	Referinţe
NU SUNT	

Neutilizabil în circuitul civil

Anexa Nr. 1 La Partea I

Teren

Nr cadastral	Suprafaţa (mp)*	Observaţii / Referinţe
	5.000	

* Suprafaţa este determinată in planul de proiecţie Stereo 70.

DETALII LINIARE IMOBIL



Date referitoare la teren

Crt	Categorie folosinţă	Intra vilan	Suprafaţa (mp)	Tarla	Parcelă	Nr. topo	Observaţii / Referinţe
1	arabil	NU	5.000	85/5	1/1	-	Identic cu tarla 86

Lungime Segmente

1) Valorile lungimilor segmentelor sunt obţinute din proiecţie în plan.

Punct început	X / Y	Punct sfârşit	X / Y	Lungime segment (** (m)
1	545.091,395 309.874,421	2	545.091,052 309.872,746	1.71
3	545.123,665 309.879,984	4	545.123,544 309.888,548	8.565
5	545.138,904 309.889,184	6	545.136,009 309.971,005	81.872
7	545.130,438 309.969,845	8	545.100,5 309.963,647	30.573
9	545.090,754 309.961,484	10	545.092,291 309.956,491	5.224

Punct început	X / Y	Punct sfârşit	X / Y	Lungime segment (** (m)
2	545.091,052 309.872,746	3	545.123,665 309.879,984	33.407
4	545.123,544 309.888,548	5	545.138,904 309.889,184	15.373
6	545.136,009 309.971,005	7	545.130,438 309.969,845	5.69
8	545.100,5 309.963,647	9	545.090,754 309.961,484	9.983
10	545.092,291 309.956,491	11	545.109,553 309.960,101	17.635

Document care conţine date cu caracter personal, protejat de prevederile Regulamentului (UE) nr. 679/2016 şi Legii 190/2018

Punct început	X / Y	Punct sfârşit	X / Y	Lungime segment (** (m)
11	545.109,553 309.960,101	12	545.113,571 309.935,553	24.875
13	545.081,071 309.930,954	14	545.075,358 309.954,948	24.665
15	545.085,068 309.957,339	16	545.084,573 309.960,112	2.817
17	545.058,153 309.954,248	18	545.044,826 309.951,197	13.672
19	545.065,879 309.904,337	20	545.068,939 309.905,597	3.309
21	545.064,739 309.916,078	22	545.093,189 309.921,407	28.945
23	545.094,599 309.894,677	24	545.072,619 309.892,558	22.082
25	545.070,039 309.901,087	26	545.067,359 309.899,017	3.386
27	545.075,939 309.879,348	28	545.078,859 309.872,657	7.3

Punct început	X / Y	Punct sfârşit	X / Y	Lungime segment (** (m)
12	545.113,571 309.935,553	13	545.081,071 309.930,954	32.824
14	545.075,358 309.954,948	15	545.085,068 309.957,339	10.0
16	545.084,573 309.960,112	17	545.058,153 309.954,248	27.063
18	545.044,826 309.951,197	19	545.065,879 309.904,337	51.372
20	545.068,939 309.905,597	21	545.064,739 309.916,078	11.291
22	545.093,189 309.921,407	23	545.094,599 309.894,677	26.767
24	545.072,619 309.892,558	25	545.070,039 309.901,087	8.911
26	545.067,359 309.899,017	27	545.075,939 309.879,348	21.459
28	545.078,859 309.872,657	1	545.091,395 309.874,421	12.66

**** Lungimile segmentelor sunt determinate în planul de proiecţie Stereo 70 şi sunt rotunjite la 1 milimetru.**
***** Distanţa dintre puncte este formată din segmente cumulate ce sunt mai mici decât valoarea 1 milimetru.**

Neutilizabil in circuitul civil

DATE DESPRE IMOBILUL NR. 60408

Oficiul de Cadastru şi Publicitate Imobiliară TELEORMAN
Biroul de Cadastru şi Publicitate Imobiliară Videle

A. Partea I. Descrierea imobilului

Nr. CF vechi:940
Nr. cadastral vechi:828

TEREN Extravilan

Adresa: Jud. Teleorman

Nr. Crt	Nr cadastral Nr. topografic	Suprafaţa* (mp)	Observaţii / Referinţe
A1	22092	855	Sector cadastral:15 Teren neimprejmuit; Sonda 2022 Videle Vest

B. Partea II. Proprietari şi acte

Inscrieri privitoare la dreptul de proprietate şi alte drepturi reale		Referinţe
468 / 30/08/2004		
Act Administrativ nr. 8170, din 24/02/2003 emis de MINISTERUL INDUSTRIEI SI RESURSELOR;		
B1	Intabulare, drept de PROPRIETATE, dobandit prin Lege, cota actuala 1/1, cota initiala 1/1	A1
	1) **OMV PETROM S.A.**, CIF:1590082	
	OBSERVATII: (provenita din conversia CF 940)	
3128 / 03/03/2014		
Inscris Sub Semnatura Privata nr. 45202, din 23/05/2011 emis de ORC - TRIBUNALUL BUCURESTI (Rezolutia nr. A.G.A. PETROM S.A. din data de 26.04.2011 ; certificat de inregistrare, mentiunea 201915 din 19.05.2011 , emis de ORC - Tribunalul Bucuresti ; certificat de inregistrare seria B, nr. 2448561 emis de ORC -Tribunalul Bucuresti);		
B3	SE NOTEAZA SCHIMBARE SEDIU ADMINISTRATIV DE LA ADRESA DIN CALEA DOROBANTILOR NR. 239, SECTOR 1 BUCURESTI, LA ADRESA DIN BUCURESTI, SECTOR 1, STR. CORALILOR, NR. 22, (PETROM CITY)	A1
8599 / 06/06/2014		
Act Notarial nr. 1245, din 21/05/2014 emis de NP TODIREANU MAGDALENA (documentatie cadastrala cu propunerea de repozitionare);		
B4	se respinge prezenta cerere prin care se solicita repozitionare imobil, deoarece nu au fost remediate deficientele constatate prin referatul de completare, fapt pentru care Serv. Cadastru a emis in data de 18.06.2014 nota de respingere a receptiei documentatiei cadastrale in baza art. 10 alin 4 din Ordinul DIRECTORULUI GENERAL AL ANCPI nr. 634/2006, completat si modificat ; Nu sunt indeplinite dispozitiile art. 29 alin 1 lit. c din Legea nr. 7/1996 republicata	A1
14738 / 10/05/2024		
Act Administrativ nr. 4984, din 09/03/2023 emis de OCPI TELEORMAN (inscris sub semnatura privata nr CERERE din 09.05.2024, emis de Dumitru George);		
B9	Se respinge cererea ce are ca obiect notarea schimbarii denumirii proprietarului tabular din SNP PETROM S.A in OMV PETROM S.A. intrucat aceasta notare a fost operata prin incheierea nr. 13294 din 17.04.2024,cererea neavand astfel obiect	A1

C. Partea III. SARCINI .

Inscrieri privind dezmembramintele dreptului de proprietate, drepturi reale de garanţie şi sarcini	Referinţe
NU SUNT	

Neoficial

Anexa Nr. 1 La Partea I

Teren

Nr cadastral	Suprafaţa (mp)*	Observaţii / Referinţe
22092	855	Sonda 2022 Videle Vest

* Suprafaţa este determinată in planul de proiecţie Stereo 70.

DETALII LINIARE IMOBIL

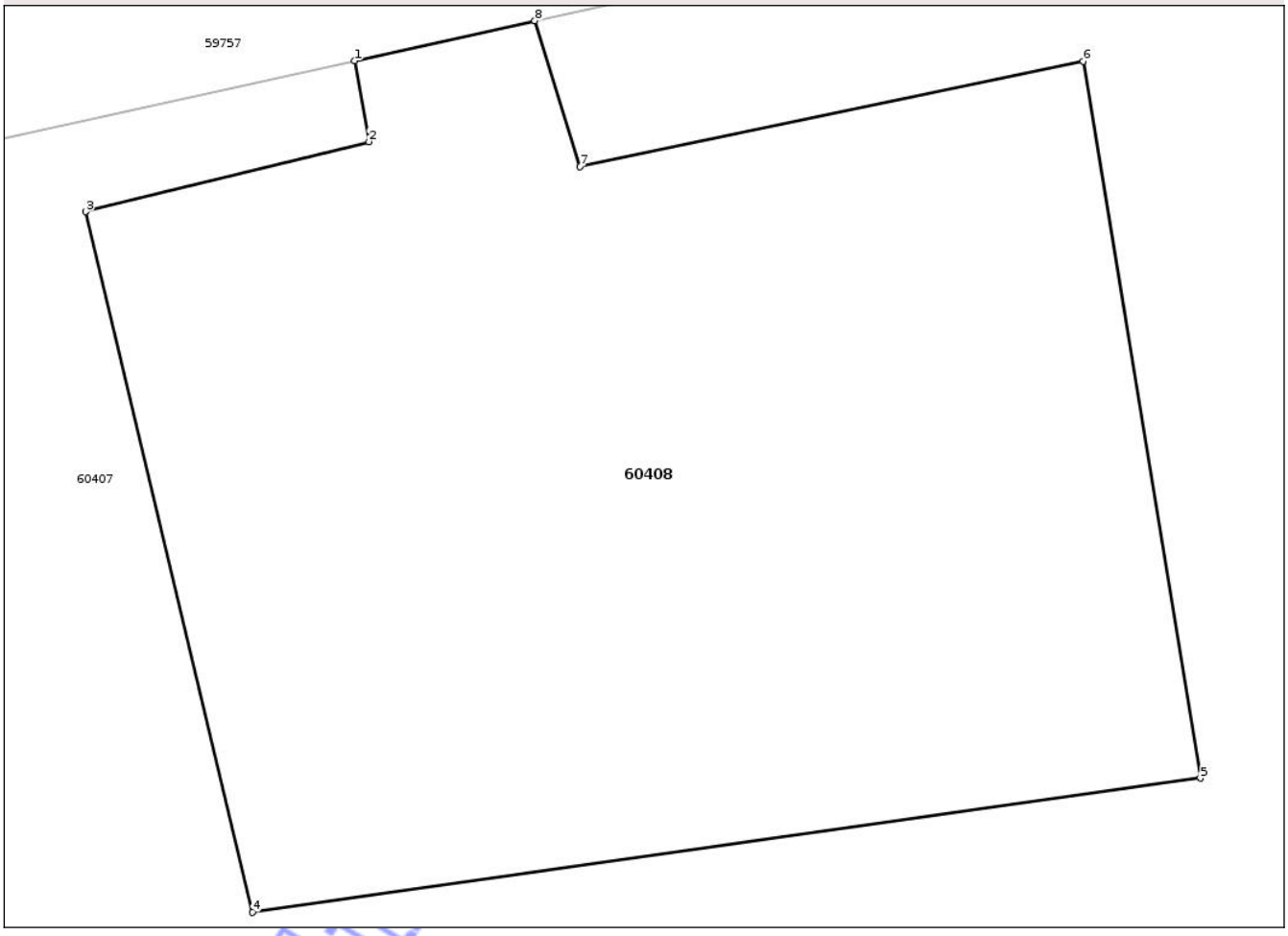

Date referitoare la teren

Crt	Categorie folosinţă	Intra vilan	Suprafaţa (mp)	Tarla	Parcelă	Nr. topo	Observaţii / Referinţe
1	curti constructii	NU	829	85/5	799	-	identic cu tarla 85
2	drum	NU	26	85/5	799	-	identic cu tarla 84

Lungime Segmente
1) Valorile lungimilor segmentelor sunt obţinute din proiecţie în plan.

Punct început	X / Y	Punct sfârşit	X / Y	Lungime segment (** (m)
1	545.084,573 309.960,112	2	545.085,068 309.957,339	2.817
2	545.085,068 309.957,339	3	545.075,358 309.954,948	10.0
3	545.075,358 309.954,948	4	545.081,071 309.930,954	24.665
4	545.081,071 309.930,954	5	545.113,571 309.935,553	32.824

Document care conţine date cu caracter personal, protejat de prevederile Regulamentului (UE) nr. 679/2016 şi Legii 190/2018

Punct început	X / Y	Punct sfârşit	X / Y	Lungime segment (** (m)
5	545.113,571 309.935,553	6	545.109,553 309.960,101	24.875
6	545.109,553 309.960,101	7	545.092,291 309.956,491	17.635
7	545.092,291 309.956,491	8	545.090,754 309.961,484	5.224
8	545.090,754 309.961,484	1	545.084,573 309.960,112	6.331

** Lungimile segmentelor sunt determinate în planul de proiecţie Stereo 70 şi sunt rotunjite la 1 milimetru.
*** Distanţa dintre puncte este formată din segmente cumulate ce sunt mai mici decât valoarea 1 milimetru.

Neutilizabil in circuitul civil

DATE DESPRE IMOBILUL NR. 60409

Oficiul de Cadastru şi Publicitate Imobiliară TELEORMAN
Biroul de Cadastru şi Publicitate Imobiliară Videle

A. Partea I. Descrierea imobilului

Nr. CF vechi:940
Nr. cadastral vechi:1302

TEREN Extravilan

Adresa: Jud. Teleorman

Nr. Crt	Nr cadastral Nr. topografic	Suprafaţa* (mp)	Observaţii / Referinţe
A1	22806	906	Sector cadastral:15 Teren neimprejmuit; Sonda 3327 Videle Vest

B. Partea II. Proprietari şi acte

Inscrieri privitoare la dreptul de proprietate şi alte drepturi reale		Referinţe
468 / 30/08/2004		
Act Administrativ nr. 8170, din 24/02/2003 emis de MINISTERUL INDUSTRIEI SI RESURSELOR;		
B1	Intabulare, drept de PROPRIETATE, dobandit prin Lege, cota actuala 1/1, cota initiala 1/1	A1
	1) **OMV PETROM SA**, CIF:1590082	
	OBSERVATII: (provenita din conversia CF 940)	

C. Partea III. SARCINI .

Inscrieri privind dezmembramintele dreptului de proprietate, drepturi reale de garanţie şi sarcini	Referinţe
NU SUNT	

Neutilizabil în circuitul civil

Anexa Nr. 1 La Partea I

Teren

Nr cadastral	Suprafaţa (mp)*	Observaţii / Referinţe
22806	906	Sonda 3327 Videle Vest

* Suprafaţa este determinată in planul de proiecţie Stereo 70.

DETALII LINIARE IMOBIL



Date referitoare la teren

Crt	Categorie folosinţă	Intra vilan	Suprafaţa (mp)	Tarla	Parcelă	Nr. topo	Observaţii / Referinţe
1	curti constructii	NU	882	85/5	799/1	-	identic cu tarla 85
2	drum	NU	24	85/5	799/1	-	identic cu tarla 85

Lungime Segmente
1) Valorile lungimilor segmentelor sunt obţinute din proiecţie în plan.

Punct început	X / Y	Punct sfârşit	X / Y	Lungime segment (** (m)
1	545.006,121 309.942,359	2	545.007,479 309.937,987	4.578
2	545.007,479 309.937,987	3	545.001,419 309.936,687	6.198
3	545.001,419 309.936,687	4	545.014,509 309.898,147	40.702
4	545.014,509 309.898,147	5	545.037,179 309.905,677	23.888

Document care conţine date cu caracter personal, protejat de prevederile Regulamentului (UE) nr. 679/2016 şi Legii 190/2018

Punct început	X / Y	Punct sfârşit	X / Y	Lungime segment (** (m)
5	545.037,179 309.905,677	6	545.021,579 309.941,377	38.96
6	545.021,579 309.941,377	7	545.012,789 309.939,357	9.019
7	545.012,789 309.939,357	8	545.011,258 309.943,523	4.438
8	545.011,258 309.943,523	1	545.006,121 309.942,359	5.267

** Lungimile segmentelor sunt determinate în planul de proiecţie Stereo 70 şi sunt rotunjite la 1 milimetru.
*** Distanţa dintre puncte este formată din segmente cumulate ce sunt mai mici decât valoarea 1 milimetru.

Neutilizabil in circuitul civil

DATE DESPRE IMOBILUL NR. 60410

Oficiul de Cadastru şi Publicitate Imobiliară TELEORMAN
Biroul de Cadastru şi Publicitate Imobiliară Videle

A. Partea I. Descrierea imobilului

Nr. CF vechi:940
Nr. cadastral vechi:1203

TEREN Extravilan

Adresa: Jud. Teleorman

Nr. Crt	Nr cadastral Nr. topografic	Suprafaţa* (mp)	Observaţii / Referinţe
A1	22986	1.010	Sector cadastral:15 Teren neimprejmuit; Sonda 3810 Videle Vest

B. Partea II. Proprietari şi acte

Inscrieri privitoare la dreptul de proprietate şi alte drepturi reale		Referinţe
468 / 30/08/2004		
Act Administrativ nr. 8170, din 24/02/2003 emis de MINISTERUL INDUSTRIEI SI RESURSELOR;		
B1	Intabulare, drept de PROPRIETATE, dobandit prin Lege, cota actuala 1/1, cota initiala 1/1	A1
	1) **OMV PETROM SA**, CIF:1590082	
	OBSERVATII: (provenita din conversia CF 940) *(provenita din conversia CF 940)*	

C. Partea III. SARCINI .

Inscrieri privind dezmembramintele dreptului de proprietate, drepturi reale de garanţie şi sarcini	Referinţe
NU SUNT	

Neutilizabil în circuitul civil

Anexa Nr. 1 La Partea I

Teren

Nr cadastral	Suprafaţa (mp)*	Observaţii / Referinţe
22986	1.010	Sonda 3810 Videle Vest

* Suprafaţa este determinată in planul de proiecţie Stereo 70.

DETALII LINIARE IMOBIL

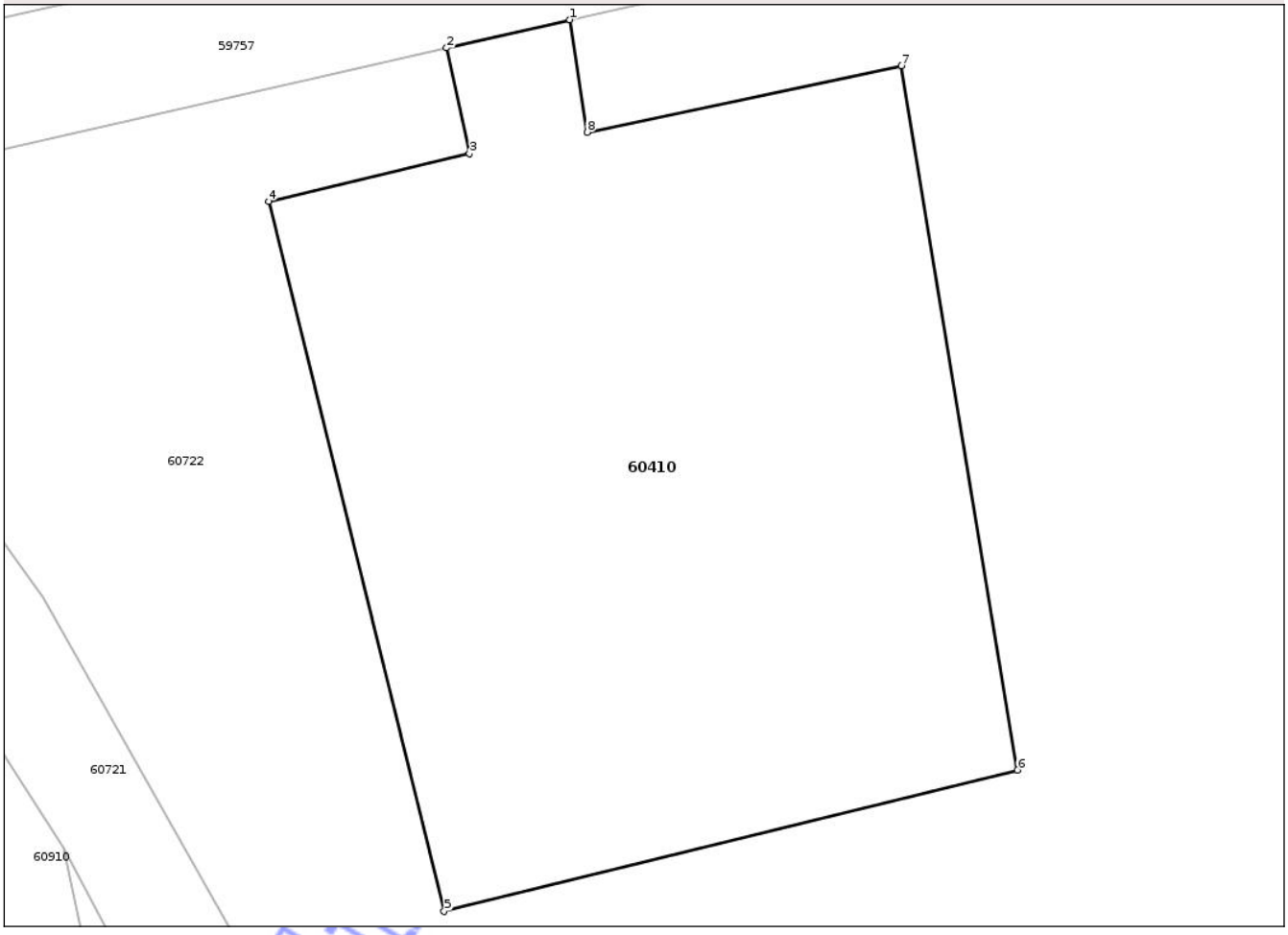

Date referitoare la teren

Crt	Categorie folosinţă	Intra vilan	Suprafaţa (mp)	Tarla	Parcelă	Nr. topo	Observaţii / Referinţe
1	curti constructii	NU	980	85/5	807	-	identic cu tarla 85
2	drum	NU	30	85/5	807	-	identic cu tarla 85

Lungime Segmente
1) Valorile lungimilor segmentelor sunt obţinute din proiecţie în plan.

Punct început	X / Y	Punct sfârşit	X / Y	Lungime segment (** (m)
1	544.966,145 309.933,288	2	544.960,373 309.931,974	5.92
2	544.960,373 309.931,974	3	544.961,443 309.927,034	5.055
3	544.961,443 309.927,034	4	544.952,043 309.924,794	9.663
4	544.952,043 309.924,794	5	544.960,263 309.891,584	34.212

Document care conţine date cu caracter personal, protejat de prevederile Regulamentului (UE) nr. 679/2016 şi Legii 190/2018

Punct început	X / Y	Punct sfârşit	X / Y	Lungime segment (** (m)
5	544.960,263 309.891,584	6	544.987,107 309.898,189	27.645
6	544.987,107 309.898,189	7	544.981,663 309.931,134	33.392
7	544.981,663 309.931,134	8	544.966,963 309.928,024	15.025
8	544.966,963 309.928,024	1	544.966,145 309.933,288	5.327

** Lungimile segmentelor sunt determinate în planul de proiecţie Stereo 70 şi sunt rotunjite la 1 milimetru.
*** Distanţa dintre puncte este formată din segmente cumulate ce sunt mai mici decât valoarea 1 milimetru.

Neutilizabil in circuitul civil

DATE DESPRE IMOBILUL NR. 60411

Oficiul de Cadastru şi Publicitate Imobiliară TELEORMAN
Biroul de Cadastru şi Publicitate Imobiliară Videle

A. Partea I. Descrierea imobilului

TEREN Extravilan

Adresa: Jud. Teleorman

Nr. Crt	Nr cadastral Nr. topografic	Suprafaţa* (mp)	Observaţii / Referinţe
A1		37.458	Sector cadastral:15 Teren neimprejmuit;

B. Partea II. Proprietari şi acte

Inscrieri privitoare la dreptul de proprietate şi alte drepturi reale		Referinţe
/		
Act Administrativ nr. 23306, din 04/12/2024 emis de PRIMĂRIA ORAȘULUI VIDELE;		
B1	Inscrierea posesiei, drept de PROPRIETATE, dobandit prin Lege, cota actuala 1/1, cota initiala 1/1	A1
	1) **NEIDENTIFICAT NEIDENTIFICAT**	
Act Normativ nr. 7, din 13/03/1996 emis de PARLAMENTUL ROMÂNIEI (art. 13);		
B2	Se noteaza mentiunea de proprietar neidentificat, rezerva la dispozitia comisiei locale de fond funciar	A1

C. Partea III. SARCINI .

Inscrieri privind dezmembramintele dreptului de proprietate, drepturi reale de garanţie şi sarcini	Referinţe
NU SUNT	

Neutilizabil în circuitul civil

Anexa Nr. 1 La Partea I

Teren

Nr cadastral	Suprafaţa (mp)*	Observaţii / Referinţe
	37.458	

* Suprafaţa este determinată in planul de proiecţie Stereo 70.

DETALII LINIARE IMOBIL

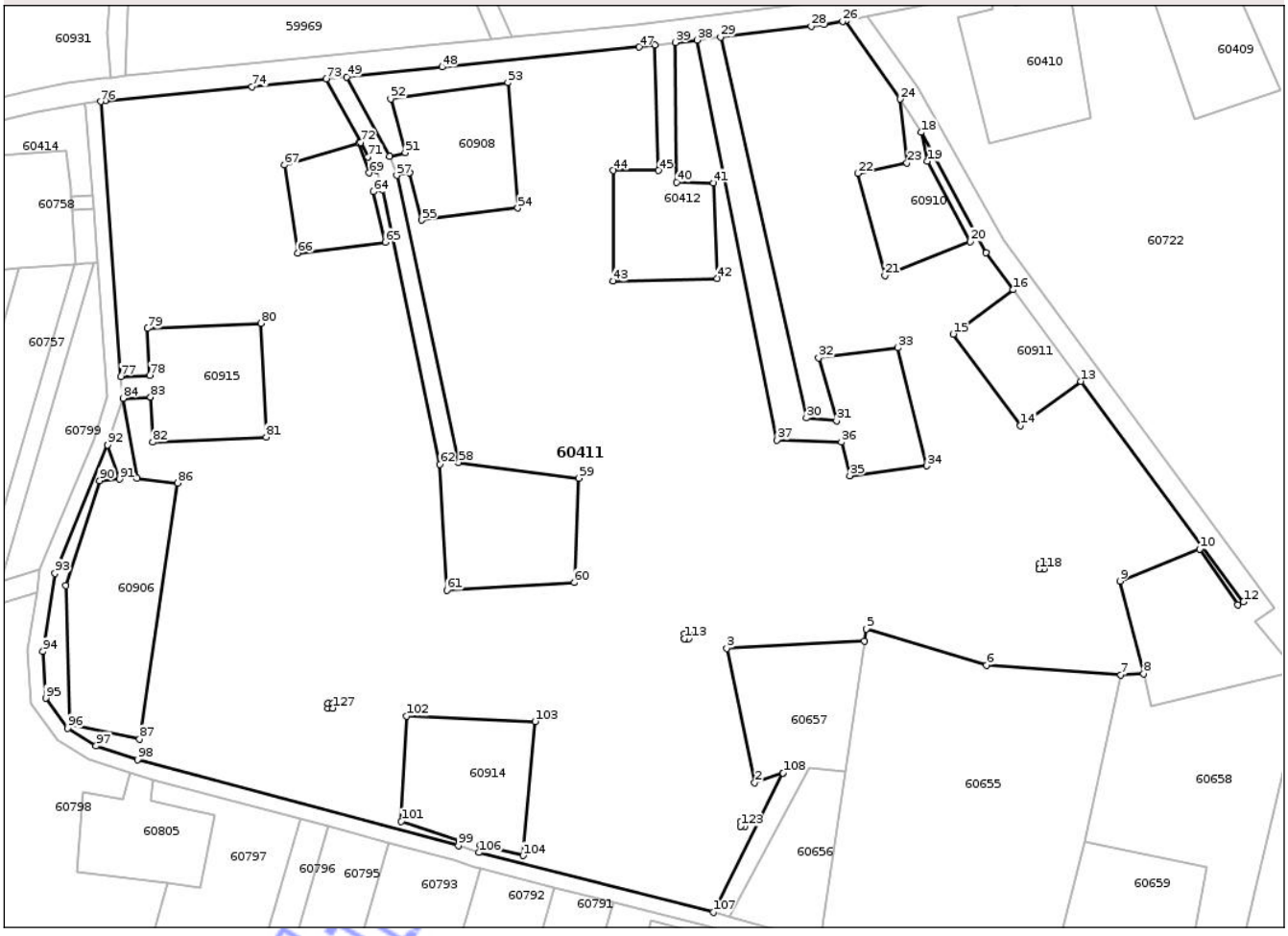

Date referitoare la teren

Crt	Categorie folosinţă	Intra vilan	Suprafaţa (mp)	Tarla	Parcelă	Nr. topo	Observaţii / Referinţe
1	arabil	NU	37.458	85/5	807	-	

Lungime Segmente

1) Valorile lungimilor segmentelor sunt obţinute din proiecţie în plan.

Punct început	X / Y	Punct sfârşit	X / Y	Lungime segment
1	544.905,944 309.725,572	2	544.898,454 309.723,062	7.899
4	544.927,384 309.760,332	5	544.927,861 309.763,524	3.227
7	544.995,134 309.751,45	8	545.001,107 309.751,751	5.981
10	545.015,906 309.784,59	11	545.025,95 309.769,948	17.756
13	544.984,528 309.828,891	14	544.968,616 309.817,151	19.774
16	544.966,716 309.853,031	17	544.959,538 309.862,76	12.09

Punct început	X / Y	Punct sfârşit	X / Y	Lungime segment
2	544.898,454 309.723,062	3	544.891,044 309.758,422	36.128
5	544.927,861 309.763,524	6	544.959,614 309.754,0	33.151
8	545.001,107 309.751,751	9	544.994,938 309.776,209	25.224
11	545.025,95 309.769,948	12	545.027,469 309.770,696	1.693
14	544.968,616 309.817,151	15	544.950,806 309.841,291	29.999
17	544.959,538 309.862,76	18	544.942,449 309.894,531	36.075

Punct început	X / Y	Punct sfârşit	X / Y	Lungime segment
3	544.891,044 309.758,422	4	544.927,384 309.760,332	36.39
6	544.959,614 309.754,0	7	544.995,134 309.751,45	35.611
9	544.994,938 309.776,209	10	545.015,906 309.784,59	22.581
12	545.027,469 309.770,696	13	544.984,528 309.828,891	72.323
15	544.950,806 309.841,291	16	544.966,716 309.853,031	19.773
18	544.942,449 309.894,531	19	544.944,019 309.886,911	7.78

Document care conţine date cu caracter personal, protejat de prevederile Regulamentului (UE) nr. 679/2016 şi Legii 190/2018

Punct început	X / Y	Punct sfârşit	X / Y	Lungime segment
19	544.944,019 309.886,911	20	544.955,309 309.865,691	24.036
22	544.925,679 309.883,701	23	544.938,619 309.886,411	13.221
25	544.922,406 309.923,974	26	544.921,621 309.923,833	0.798
28	544.913,361 309.922,582	29	544.889,396 309.919,662	24.142
31	544.920,059 309.818,477	32	544.915,289 309.835,008	17.205
34	544.943,819 309.806,558	35	544.923,519 309.803,997	20.461
37	544.904,299 309.813,407	38	544.883,204 309.918,907	107.588
40	544.877,853 309.881,349	41	544.887,53 309.881,206	9.678
43	544.861,032 309.855,309	44	544.861,113 309.884,448	29.139
46	544.872,112 309.917,556	47	544.867,926 309.917,046	4.217
49	544.790,739 309.909,178	50	544.801,98 309.888,23	23.773
52	544.802,27 309.903,37	53	544.833,27 309.907,65	31.294
55	544.810,54 309.871,39	56	544.807,276 309.883,955	12.982
58	544.820,26 309.807,46	59	544.852,0 309.803,3	32.011
61	544.817,11 309.773,72	62	544.815,26 309.807,0	33.331
64	544.797,727 309.878,857	65	544.800,814 309.865,554	13.656
67	544.774,239 309.885,885	68	544.793,945 309.891,628	20.526
70	544.798,468 309.884,483	71	544.796,263 309.888,046	4.19
73	544.785,195 309.908,612	74	544.765,651 309.906,614	19.646
76	544.725,697 309.902,669	77	544.731,06 309.830,09	72.777
79	544.738,08 309.842,8	80	544.768,04 309.844,17	29.991
82	544.739,45 309.812,83	83	544.738,9 309.824,73	11.913
85	544.735,349 309.803,334	86	544.746,035 309.802,044	10.764
88	544.717,641 309.738,436	89	544.716,492 309.774,985	36.567
91	544.730,735 309.803,044	92	544.727,557 309.812,104	9.601
94	544.710,414 309.757,626	95	544.711,169 309.745,286	12.363
97	544.724,442 309.732,73	98	544.735,424 309.729,064	11.578
100	544.820,36 309.707,78	101	544.805,09 309.712,791	16.071
103	544.840,4 309.739,15	104	544.837,21 309.703,77	35.524
106	544.825,59 309.704,59	107	544.887,494 309.688,812	63.883
109	544.879,838 309.761,035	110	544.879,838 309.762,235	1.2
112	544.881,038 309.761,035	113	544.879,838 309.761,035	1.2
115	544.973,565 309.780,55	116	544.974,765 309.780,55	1.2

Punct început	X / Y	Punct sfârşit	X / Y	Lungime segment
20	544.955,309 309.865,691	21	544.932,829 309.856,741	24.196
23	544.938,619 309.886,411	24	544.936,785 309.903,29	16.978
26	544.921,621 309.923,833	27	544.916,744 309.922,961	4.954
29	544.889,396 309.919,662	30	544.912,074 309.819,232	102.959
32	544.915,289 309.835,008	33	544.936,269 309.837,698	21.152
35	544.923,519 309.803,997	36	544.921,289 309.812,817	9.098
38	544.883,204 309.918,907	39	544.877,48 309.918,21	5.766
41	544.887,53 309.881,206	42	544.888,52 309.856,013	25.212
44	544.861,113 309.884,448	45	544.873,021 309.884,445	11.908
47	544.867,926 309.917,046	48	544.815,863 309.911,747	52.332
50	544.801,98 309.888,23	51	544.806,12 309.889,21	4.254
53	544.833,27 309.907,65	54	544.835,833 309.874,548	33.201
56	544.807,276 309.883,955	57	544.803,892 309.883,203	3.467
59	544.852,0 309.803,3	60	544.850,81 309.775,77	27.556
62	544.815,26 309.807,0	63	544.800,06 309.879,468	74.045
65	544.800,814 309.865,554	66	544.777,743 309.862,703	23.246
68	544.793,945 309.891,628	69	544.796,604 309.883,808	8.26
71	544.796,263 309.888,046	72	544.794,372 309.891,922	4.313
74	544.765,651 309.906,614	75	544.727,035 309.902,855	38.799
77	544.731,06 309.830,09	78	544.738,64 309.830,44	7.588
80	544.768,04 309.844,17	81	544.769,43 309.814,194	30.008
83	544.738,9 309.824,73	84	544.731,57 309.824,38	7.338
86	544.746,035 309.802,044	87	544.735,952 309.734,558	68.235
89	544.716,492 309.774,985	90	544.725,431 309.802,71	29.13
92	544.727,557 309.812,104	93	544.713,599 309.778,242	36.626
95	544.711,169 309.745,286	96	544.716,972 309.737,362	9.822
98	544.735,424 309.729,064	99	544.820,15 309.706,37	87.713
101	544.805,09 309.712,791	102	544.806,41 309.740,56	27.8
104	544.837,21 309.703,77	105	544.825,95 309.706,54	11.596
107	544.887,494 309.688,812	108	544.905,944 309.725,572	41.13
110	544.879,838 309.762,235	111	544.881,038 309.762,235	1.2
113	544.879,838 309.761,035	114	544.973,565 309.779,35	95.5
116	544.974,765 309.780,55	117	544.974,765 309.779,35	1.2

Punct început	X / Y	Punct sfârşit	X / Y	Lungime segment
21	544.932,829 309.856,741	22	544.925,679 309.883,701	27.892
24	544.936,785 309.903,29	25	544.922,406 309.923,974	25.191
27	544.916,744 309.922,961	28	544.913,361 309.922,582	3.404
30	544.912,074 309.819,232	31	544.920,059 309.818,477	8.021
33	544.936,269 309.837,698	34	544.943,819 309.806,558	32.042
36	544.921,289 309.812,817	37	544.904,299 309.813,407	17.0
39	544.877,48 309.918,21	40	544.877,853 309.881,349	36.863
42	544.888,52 309.856,013	43	544.861,032 309.855,309	27.497
45	544.873,021 309.884,445	46	544.872,112 309.917,556	33.123
48	544.815,863 309.911,747	49	544.790,739 309.909,178	25.255
51	544.806,12 309.889,21	52	544.802,27 309.903,37	14.674
54	544.835,833 309.874,548	55	544.810,54 309.871,39	25.489
57	544.803,892 309.883,203	58	544.820,26 309.807,46	77.491
60	544.850,81 309.775,77	61	544.817,11 309.773,72	33.762
63	544.800,06 309.879,468	64	544.797,727 309.878,857	2.412
66	544.777,743 309.862,703	67	544.774,239 309.885,885	23.445
69	544.796,604 309.883,808	70	544.798,468 309.884,483	1.982
72	544.794,372 309.891,922	73	544.785,195 309.908,612	19.047
75	544.727,035 309.902,855	76	544.725,697 309.902,669	1.351
78	544.738,64 309.830,44	79	544.738,08 309.842,8	12.373
81	544.769,43 309.814,194	82	544.739,45 309.812,83	30.011
84	544.731,57 309.824,38	85	544.735,349 309.803,334	21.383
87	544.735,952 309.734,558	88	544.717,641 309.738,436	18.717
90	544.725,431 309.802,71	91	544.730,735 309.803,044	5.315
93	544.713,599 309.778,242	94	544.710,414 309.757,626	20.861
96	544.716,972 309.737,362	97	544.724,442 309.732,73	8.79
99	544.820,15 309.706,37	100	544.820,36 309.707,78	1.426
102	544.806,41 309.740,56	103	544.840,4 309.739,15	34.019
105	544.825,95 309.706,54	106	544.825,59 309.704,59	1.983
108	544.905,944 309.725,572	109	544.879,838 309.761,035	44.036
111	544.881,038 309.762,235	112	544.881,038 309.761,035	1.2
114	544.973,565 309.779,35	115	544.973,565 309.780,55	1.2
117	544.974,765 309.779,35	118	544.973,565 309.779,35	1.2

Vederea datelor cu caracter personal este interzisă

Punct început	X / Y	Punct sfârşit	X / Y	Lungime segment
118	544.973,565 309.779,35	119	544.894,647 309.711,524	104.06
119	544.894,647 309.711,524	120	544.894,647 309.712,724	1.2
120	544.894,647 309.712,724	121	544.895,847 309.712,724	1.2
121	544.895,847 309.712,724	122	544.895,847 309.711,524	1.2
122	544.895,847 309.711,524	123	544.894,647 309.711,524	1.2
123	544.894,647 309.711,524	124	544.785,775 309.742,681	113.243
124	544.785,775 309.742,681	125	544.785,775 309.743,881	1.2
125	544.785,775 309.743,881	126	544.786,975 309.743,881	1.2
126	544.786,975 309.743,881	127	544.786,975 309.742,681	1.2
127	544.786,975 309.742,681	1	544.785,775 309.742,681	1.2

**** Lungimile segmentelor sunt determinate în planul de proiecţie Stereo 70 şi sunt rotunjite la 1 milimetru.**
***** Distanţa dintre puncte este formată din segmente cumulate ce sunt mai mici decât valoarea 1 milimetru.**

Neutilizabil in circuitul civil

DATE DESPRE IMOBILUL NR. 60412

Oficiul de Cadastru şi Publicitate Imobiliară TELEORMAN
Biroul de Cadastru şi Publicitate Imobiliară Videle

A. Partea I. Descrierea imobilului

Nr. CF vechi:940
Nr. cadastral vechi:1079

TEREN Extravilan

Adresa: Jud. Teleorman

Nr. Crt	Nr cadastral Nr. topografic	Suprafaţa* (mp)	Observaţii / Referinţe
A1	22727	914	Sector cadastral:15 Teren neimprejmuit; Sonda 3109 Videle

B. Partea II. Proprietari şi acte

Inscrieri privitoare la dreptul de proprietate şi alte drepturi reale		Referinţe
468 / 30/08/2004		
Act Administrativ nr. 8170, din 24/02/2003 emis de MINISTERUL INDUSTRIEI SI RESURSELOR;		
B1	Intabulare, drept de PROPRIETATE, dobandit prin Lege, cota actuala 1/1, cota initiala 1/1	A1
	1) **S.C. OMV PETROM S.A.**, CIF:9999999999999	
	OBSERVATII: (provenita din conversia CF 940)	

C. Partea III. SARCINI .

Inscrieri privind dezmembramintele dreptului de proprietate, drepturi reale de garanţie şi sarcini	Referinţe
NU SUNT	

Neutilizabil în circuitul civil

Anexa Nr. 1 La Partea I

Teren

Nr cadastral	Suprafaţa (mp)*	Observaţii / Referinţe
22727	914	Sonda 3109 Videle

* Suprafaţa este determinată in planul de proiecţie Stereo 70.

DETALII LINIARE IMOBIL

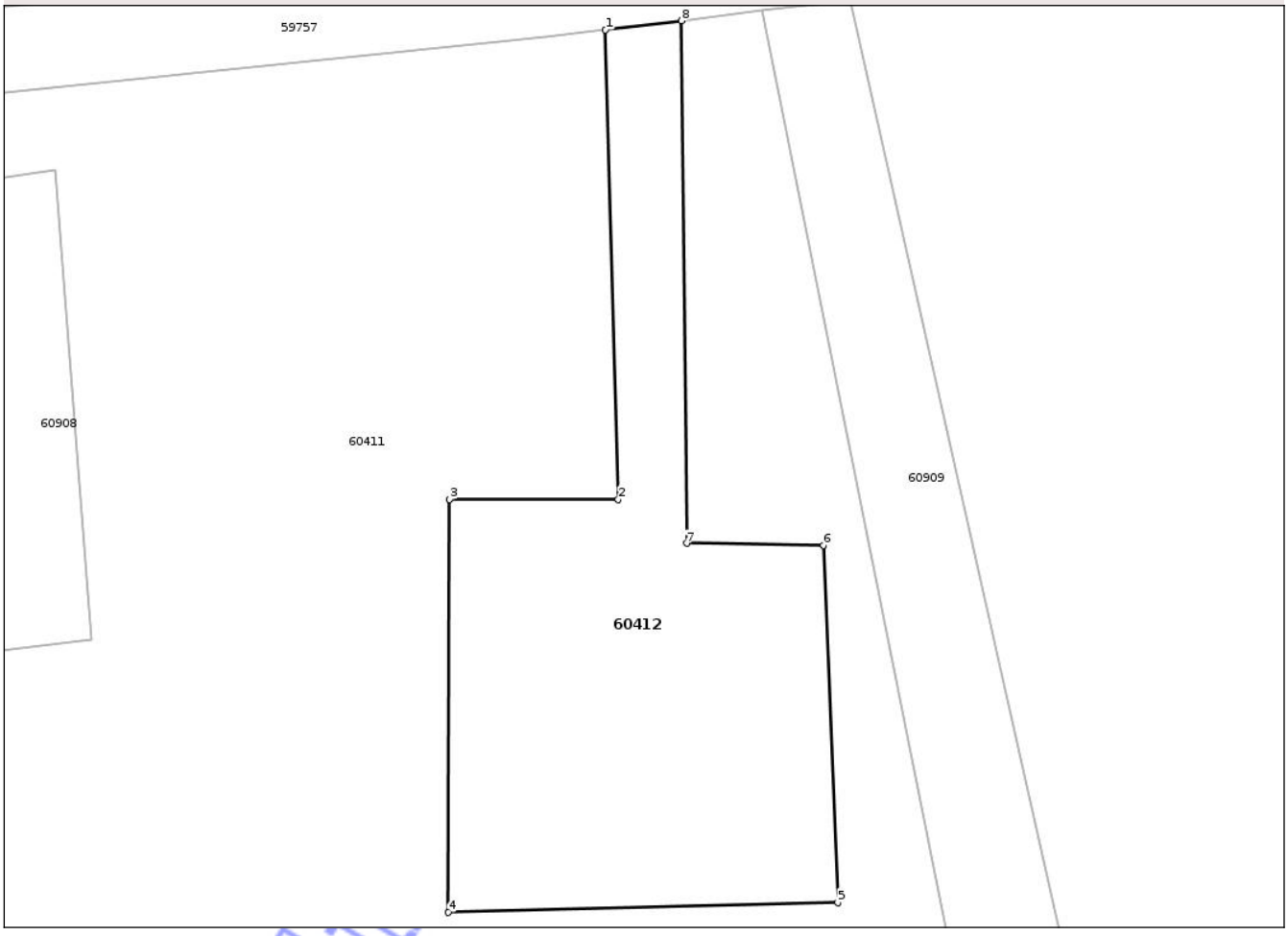

Date referitoare la teren

Crt	Categorie folosință	Intra vilan	Suprafaţa (mp)	Tarla	Parcelă	Nr. topo	Observaţii / Referinţe
1	curti constructii	NU	914	85/5	807/13	-	identic cu tarla 85

Lungime Segmente
1) Valorile lungimilor segmentelor sunt obţinute din proiecţie în plan.

Punct început	X / Y	Punct sfârşit	X / Y	Lungime segment (** (m)
1	544.872,112 309.917,556	2	544.873,021 309.884,445	33.123
2	544.873,021 309.884,445	3	544.861,113 309.884,448	11.908
3	544.861,113 309.884,448	4	544.861,032 309.855,309	29.139
4	544.861,032 309.855,309	5	544.888,52 309.856,013	27.497
5	544.888,52 309.856,013	6	544.887,53 309.881,206	25.212

Document care conține date cu caracter personal, protejat de prevederile Regulamentului (UE) nr. 679/2016 și Legii 190/2018

Punct început	X / Y	Punct sfârşit	X / Y	Lungime segment (** (m)
6	544.887,53 309.881,206	7	544.877,853 309.881,349	9.678
7	544.877,853 309.881,349	8	544.877,48 309.918,21	36.863
8	544.877,48 309.918,21	1	544.872,112 309.917,556	5.408

** Lungimile segmentelor sunt determinate în planul de proiecţie Stereo 70 şi sunt rotunjite la 1 milimetru.
*** Distanţa dintre puncte este formată din segmente cumulate ce sunt mai mici decât valoarea 1 milimetru.

Neutilizabil in circuitul civil

DATE DESPRE IMOBILUL NR. 60413

Oficiul de Cadastru şi Publicitate Imobiliară TELEORMAN
Biroul de Cadastru şi Publicitate Imobiliară Videle

A. Partea I. Descrierea imobilului

Nr. CF vechi:940
Nr. cadastral vechi:1356

TEREN Extravilan

Adresa: Jud. Teleorman

Nr. Crt	Nr cadastral Nr. topografic	Suprafaţa* (mp)	Observaţii / Referinţe
A1	22794	1.603	Sector cadastral:15 Teren neimprejmuit; Sonda 3315 Videle Vest

B. Partea II. Proprietari şi acte

Inscrieri privitoare la dreptul de proprietate şi alte drepturi reale		Referinţe
468 / 30/08/2004		
Act Administrativ nr. 8170, din 24/02/2003 emis de MINISTERUL INDUSTRIEI SI RESURSELOR;		
B1	Intabulare, drept de PROPRIETATE, dobandit prin Lege, cota actuala 1/1, cota initiala 1/1	A1
	1) **OMV PETROM SA**, CIF:1590082	
	OBSERVATII: (provenita din conversia CF 940)	

C. Partea III. SARCINI .

Inscrieri privind dezmembramintele dreptului de proprietate, drepturi reale de garanţie şi sarcini	Referinţe
NU SUNT	

Neutilizabil fără caracter civil

Anexa Nr. 1 La Partea I

Teren

Nr cadastral	Suprafaţa (mp)*	Observaţii / Referinţe
22794	1.603	Sonda 3315 Videle Vest

* Suprafaţa este determinată in planul de proiecţie Stereo 70.

DETALII LINIARE IMOBIL

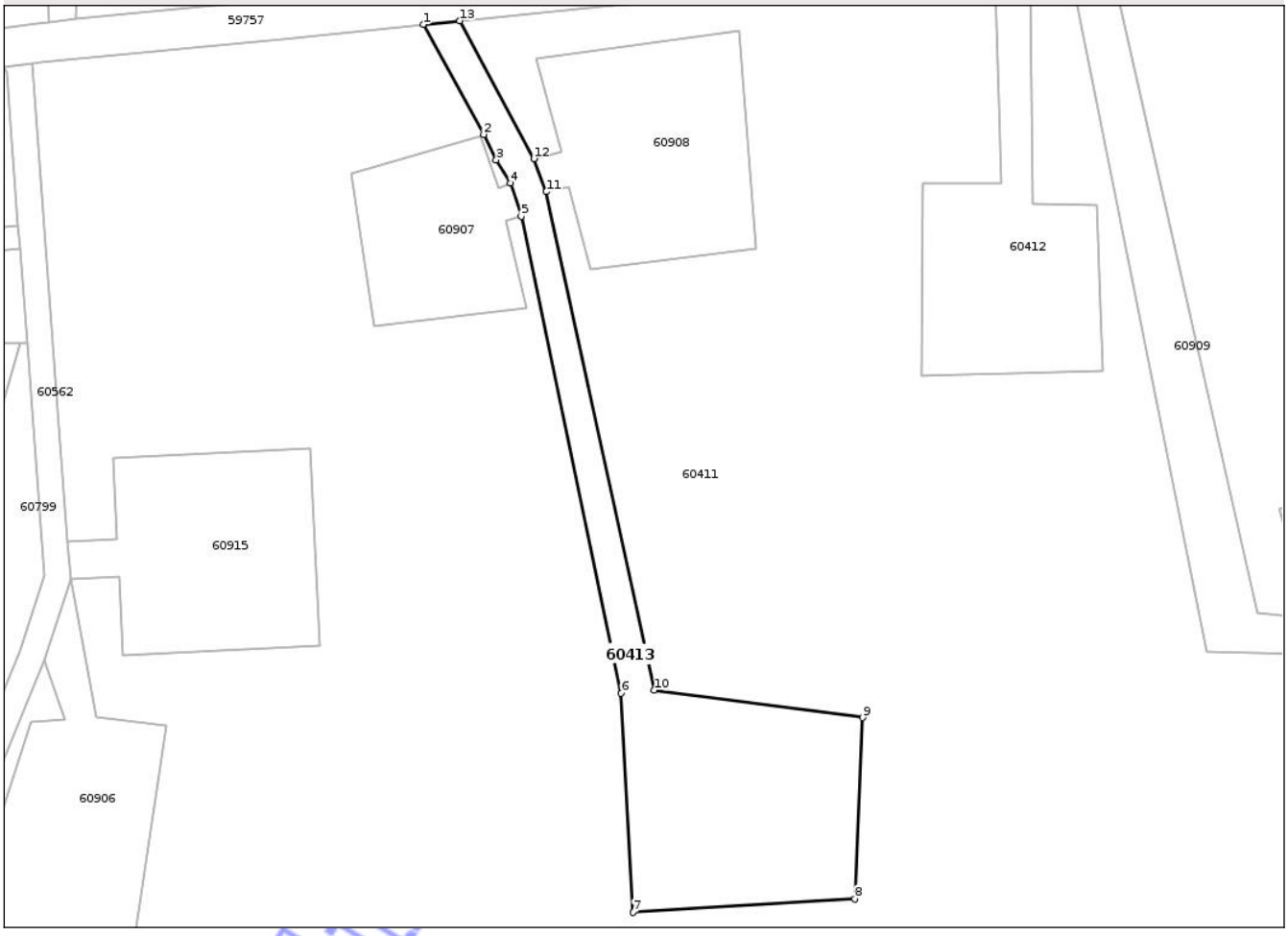

Date referitoare la teren

Crt	Categorie folosinţă	Intra vilan	Suprafaţa (mp)	Tarla	Parcelă	Nr. topo	Observaţii / Referinţe
1	curti constructii	NU	1.088	85/5	807	-	identic cu tarla 85
2	drum	NU	515	85/5	807	-	identic cu tarla 85

Lungime Segmente
1) Valorile lungimilor segmentelor sunt obţinute din proiecţie în plan.

Punct început	X / Y	Punct sfârşit	X / Y	Lungime segment (** (m)
1	544.785,195 309.908,612	2	544.794,372 309.891,922	19.047
2	544.794,372 309.891,922	3	544.796,263 309.888,046	4.313
3	544.796,263 309.888,046	4	544.798,468 309.884,483	4.19
4	544.798,468 309.884,483	5	544.800,06 309.879,468	5.262

Document care conţine date cu caracter personal, protejat de prevederile Regulamentului (UE) nr. 679/2016 şi Legii 190/2018

Punct început	X / Y	Punct sfârşit	X / Y	Lungime segment (** (m)
5	544.800,06 309.879,468	6	544.815,26 309.807,0	74.045
6	544.815,26 309.807,0	7	544.817,11 309.773,72	33.331
7	544.817,11 309.773,72	8	544.850,81 309.775,77	33.762
8	544.850,81 309.775,77	9	544.852,0 309.803,3	27.556
9	544.852,0 309.803,3	10	544.820,26 309.807,46	32.011
10	544.820,26 309.807,46	11	544.803,892 309.883,203	77.491
11	544.803,892 309.883,203	12	544.801,98 309.888,23	5.378
12	544.801,98 309.888,23	13	544.790,739 309.909,178	23.773
13	544.790,739 309.909,178	1	544.785,195 309.908,612	5.573

**** Lungimile segmentelor sunt determinate în planul de proiecţie Stereo 70 şi sunt rotunjite la 1 milimetru.**
***** Distanţa dintre puncte este formată din segmente cumulate ce sunt mai mici decât valoarea 1 milimetru.**

Neutilizabil in circuitul civil

DATE DESPRE IMOBILUL NR. 60414

Oficiul de Cadastru şi Publicitate Imobiliară TELEORMAN
Biroul de Cadastru şi Publicitate Imobiliară Videle

A. Partea I. Descrierea imobilului

TEREN Extravilan

Adresa: Jud. Teleorman

Nr. Crt	Nr cadastral Nr. topografic	Suprafaţa* (mp)	Observaţii / Referinţe
A1		9.899	Sector cadastral:15 Teren neimprejmuit;

B. Partea II. Proprietari şi acte

Inscrieri privitoare la dreptul de proprietate şi alte drepturi reale		Referinţe
/		
Act Administrativ nr. 23306, din 04/12/2024 emis de PRIMĂRIA ORAȘULUI VIDELE;		
B1	Inscrierea posesiei, drept de PROPRIETATE, dobandit prin Lege, cota actuala 1/1, cota initiala 1/1	A1
	1) **NEIDENTIFICAT NEIDENTIFICAT**	
Act Normativ nr. 7, din 13/03/1996 emis de PARLAMENTUL ROMÂNIEI (art. 13);		
B2	Se noteaza mentiunea de proprietar neidentificat, rezerva la dispozitia comisiei locale de fond funciar	A1

C. Partea III. SARCINI .

Inscrieri privind dezmembramintele dreptului de proprietate, drepturi reale de garanţie şi sarcini	Referinţe
NU SUNT	

Neutilizabil în circuitul civil

Anexa Nr. 1 La Partea I

Teren

Nr cadastral	Suprafaţa (mp)*	Observaţii / Referinţe
	9.899	

* Suprafaţa este determinată in planul de proiecţie Stereo 70.

DETALII LINIARE IMOBIL

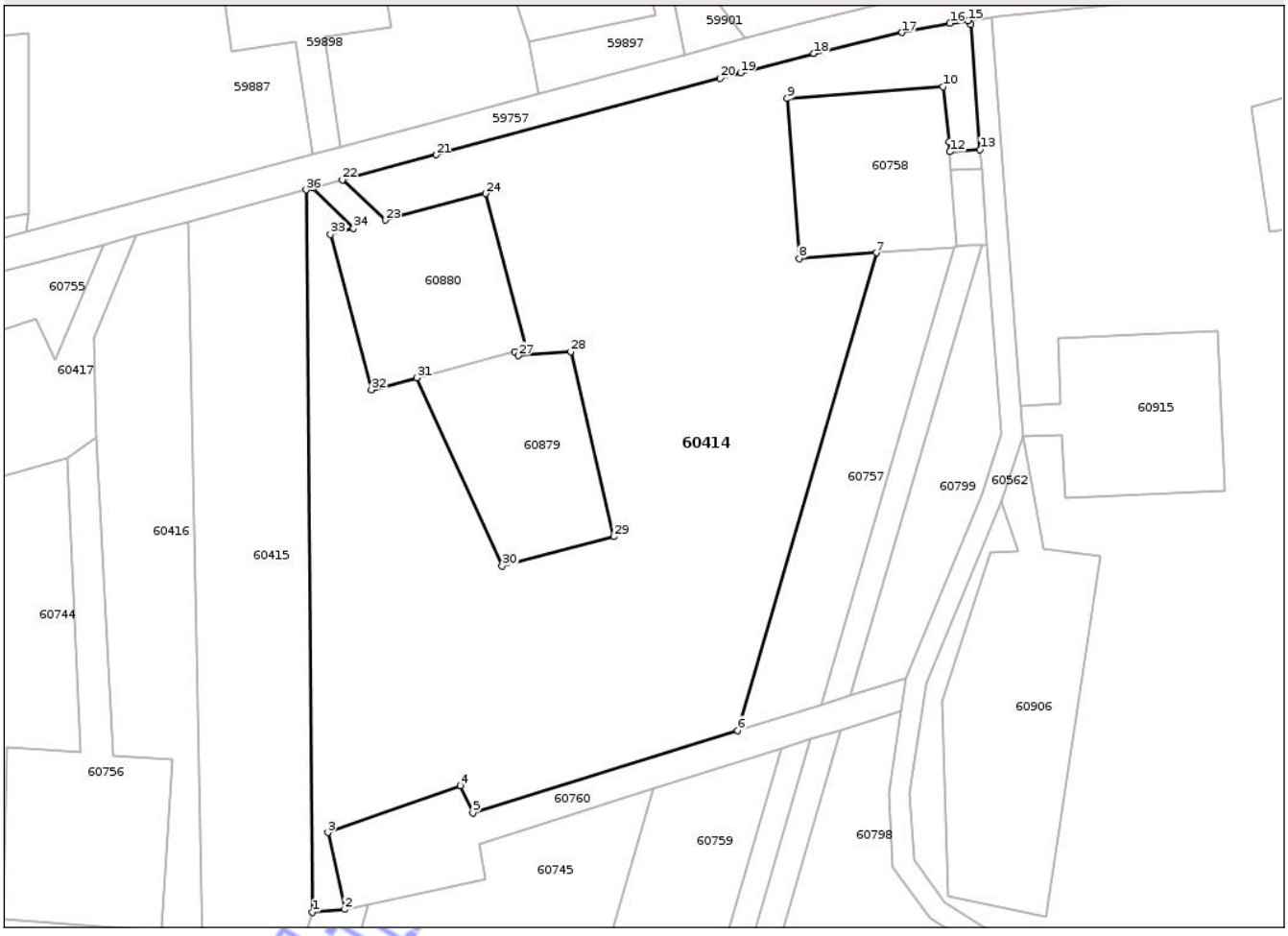

Date referitoare la teren

Crt	Categorie folosinţă	Intra vilan	Suprafaţa (mp)	Tarla	Parcelă	Nr. topo	Observaţii / Referinţe
1	arabil	NU	9.899	85/6	18/3	-	

Lungime Segmente

1) Valorile lungimilor segmentelor sunt obţinute din proiecţie în plan.

Punct început	X / Y	Punct sfârşit	X / Y	Lungime segment (** (m)
1	544.598,65 309.735,482	2	544.604,677 309.736,016	6.051
3	544.601,547 309.750,377	4	544.626,333 309.759,171	26.3
5	544.628,635 309.754,074	6	544.678,153 309.769,433	51.845
7	544.704,148 309.858,683	8	544.689,695 309.857,598	14.494
9	544.687,45 309.887,513	10	544.716,591 309.889,721	29.225

Punct început	X / Y	Punct sfârşit	X / Y	Lungime segment (** (m)
2	544.604,677 309.736,016	3	544.601,547 309.750,377	14.698
4	544.626,333 309.759,171	5	544.628,635 309.754,074	5.593
6	544.678,153 309.769,433	7	544.704,148 309.858,683	92.959
8	544.689,695 309.857,598	9	544.687,45 309.887,513	29.999
10	544.716,591 309.889,721	11	544.717,772 309.879,426	10.363

Document care conţine date cu caracter personal, protejat de prevederile Regulamentului (UE) nr. 679/2016 şi Legii 190/2018

Punct început	X / Y	Punct sfârşit	X / Y	Lungime segment (** (m)
11	544.717,772 309.879,426	12	544.717,889 309.877,569	1.861
13	544.723,538 309.877,993	14	544.721,787 309.901,326	23.399
15	544.721,302 309.902,056	16	544.717,867 309.901,576	3.468
17	544.708,974 309.899,86	18	544.692,407 309.895,906	17.032
19	544.678,757 309.892,313	20	544.674,873 309.891,279	4.019
21	544.621,746 309.877,017	22	544.604,236 309.872,291	18.137
23	544.612,278 309.864,809	24	544.631,038 309.869,765	19.404
25	544.638,701 309.840,76	26	544.636,509 309.840,181	2.267
27	544.637,22 309.839,46	28	544.647,0 309.840,24	9.811
29	544.654,98 309.805,68	30	544.634,13 309.800,18	21.563
31	544.618,19 309.835,341	32	544.609,696 309.833,097	8.785
33	544.602,033 309.862,102	34	544.606,312 309.863,232	4.426
35	544.598,756 309.870,811	36	544.597,469 309.870,464	1.333

Punct început	X / Y	Punct sfârşit	X / Y	Lungime segment (** (m)
12	544.717,889 309.877,569	13	544.723,538 309.877,993	5.665
14	544.721,787 309.901,326	15	544.721,302 309.902,056	0.876
16	544.717,867 309.901,576	17	544.708,974 309.899,86	9.057
18	544.692,407 309.895,906	19	544.678,757 309.892,313	14.115
20	544.674,873 309.891,279	21	544.621,746 309.877,017	55.008
22	544.604,236 309.872,291	23	544.612,278 309.864,809	10.984
24	544.631,038 309.869,765	25	544.638,701 309.840,76	30.0
26	544.636,509 309.840,181	27	544.637,22 309.839,46	1.013
28	544.647,0 309.840,24	29	544.654,98 309.805,68	35.469
30	544.634,13 309.800,18	31	544.618,19 309.835,341	38.605
32	544.609,696 309.833,097	33	544.602,033 309.862,102	30.0
34	544.606,312 309.863,232	35	544.598,756 309.870,811	10.702
36	544.597,469 309.870,464	1	544.598,65 309.735,482	134.987

**** Lungimile segmentelor sunt determinate în planul de proiecţie Stereo 70 şi sunt rotunjite la 1 milimetru.**
***** Distanţa dintre puncte este formată din segmente cumulate ce sunt mai mici decât valoarea 1 milimetru.**

Neutilizabil în circuitul civil

DATE DESPRE IMOBILUL NR. 60415

Oficiul de Cadastru şi Publicitate Imobiliară TELEORMAN
Biroul de Cadastru şi Publicitate Imobiliară Videle

A. Partea I. Descrierea imobilului

TEREN Extravilan

Adresa: Jud. Teleorman

Nr. Crt	Nr cadastral Nr. topografic	Suprafaţa* (mp)	Observaţii / Referinţe
A1	23703	3.520	Sector cadastral:15 Teren neimprejmuit;

B. Partea II. Proprietari şi acte

Inscrieri privitoare la dreptul de proprietate şi alte drepturi reale		Referinţe
33780 / 27/11/2025		
Act Notarial nr. contract de vânzare aut. 1455, din 25/11/2025 emis de CIUBOTARU RALUCA ELENA;		
B3	Intabulare, drept de PROPRIETATE, dobandit prin Conventie, cota actuala 1/1, cota initiala 1/1	A1
	1) **AVOSEM SRL**, CIF:14258493	

C. Partea III. SARCINI .

Inscrieri privind dezmembramintele dreptului de proprietate, drepturi reale de garanţie şi sarcini	Referinţe
NU SUNT	

Neutilizabil în circuitul civil

Anexa Nr. 1 La Partea I

Teren

Nr cadastral	Suprafaţa (mp)*	Observaţii / Referinţe
23703	3.520	

* Suprafaţa este determinată in planul de proiecţie Stereo 70.

DETALII LINIARE IMOBIL



Date referitoare la teren

Crt	Categorie folosinţă	Intra vilan	Suprafaţa (mp)	Tarla	Parcelă	Nr. topo	Observaţii / Referinţe
1	arabil	NU	3.520	85/6	6	-	identic cu tarla 85/3

Lungime Segmente

1) Valorile lungimilor segmentelor sunt obţinute din proiecţie în plan.

Punct început	X / Y	Punct sfârşit	X / Y	Lungime segment (** (m)
1	544.575,29 309.864,477	2	544.579,353 309.669,123	195.396
2	544.579,353 309.669,123	3	544.598,65 309.735,482	69.108
3	544.598,65 309.735,482	4	544.597,469 309.870,464	134.987
4	544.597,469 309.870,464	1	544.575,29 309.864,477	22.973

**** Lungimile segmentelor sunt determinate în planul de proiecţie Stereo 70 şi sunt rotunjite la 1 milimetru.**

Document care conţine date cu caracter personal, protejat de prevederile Regulamentului (UE) nr. 679/2016 şi Legii 190/2018

***** Distanţa dintre puncte este formată din segmente cumulate ce sunt mai mici decât valoarea 1 milimetru.**

Neutilizabil in circuitul civil

DATE DESPRE IMOBILUL NR. 60416

Oficiul de Cadastru şi Publicitate Imobiliară TELEORMAN
Biroul de Cadastru şi Publicitate Imobiliară Videle

A. Partea I. Descrierea imobilului

TEREN Extravilan

Adresa: Jud. Teleorman

Nr. Crt	Nr cadastral Nr. topografic	Suprafaţa* (mp)	Observaţii / Referinţe
A1	26984	2.550	Sector cadastral:15 Teren neimprejmuit;

B. Partea II. Proprietari şi acte

Inscrieri privitoare la dreptul de proprietate şi alte drepturi reale		Referinţe
6530 / 19/04/2022		
Act Administrativ nr. 09-00907, din 30/06/1994 emis de CJSDPT TELEORMAN (Titlu de proprietate nr. ; act notarial nr Certificat de moştenitor nr. 7 din 13.04.2009, emis de NP ISTVAN ROXANA);		
B1	Intabulare, drept de PROPRIETATE, cu titlu de moştenire, bun propriu, dobandit prin Succesiune, cota actuala 1/1, cota initiala 1/1	A1
	1) **STOCHITA MARIA**	
9045 / 05/03/2024		
Act Notarial nr. 238, din 29/02/2024 emis de CIUBOTARU RALUCA ELENA (Promisiune bilaterala de vanzare-cumparare aut.nr);		
B2	Se noteaza Promisiunea de Vanzare Cumparare pana la data de 01.03.2027	A1
	1) **AVOSEM SRL**, CIF:14258493	

C. Partea III. SARCINI .

Inscrieri privind dezmembramintele dreptului de proprietate, drepturi reale de garanţie şi sarcini	Referinţe
NU SUNT	

Neutilizabil în circuitul civil

Anexa Nr. 1 La Partea I

Teren

Nr cadastral	Suprafaţa (mp)*	Observaţii / Referinţe
26984	2.550	

* Suprafaţa este determinată in planul de proiecţie Stereo 70.

DETALII LINIARE IMOBIL

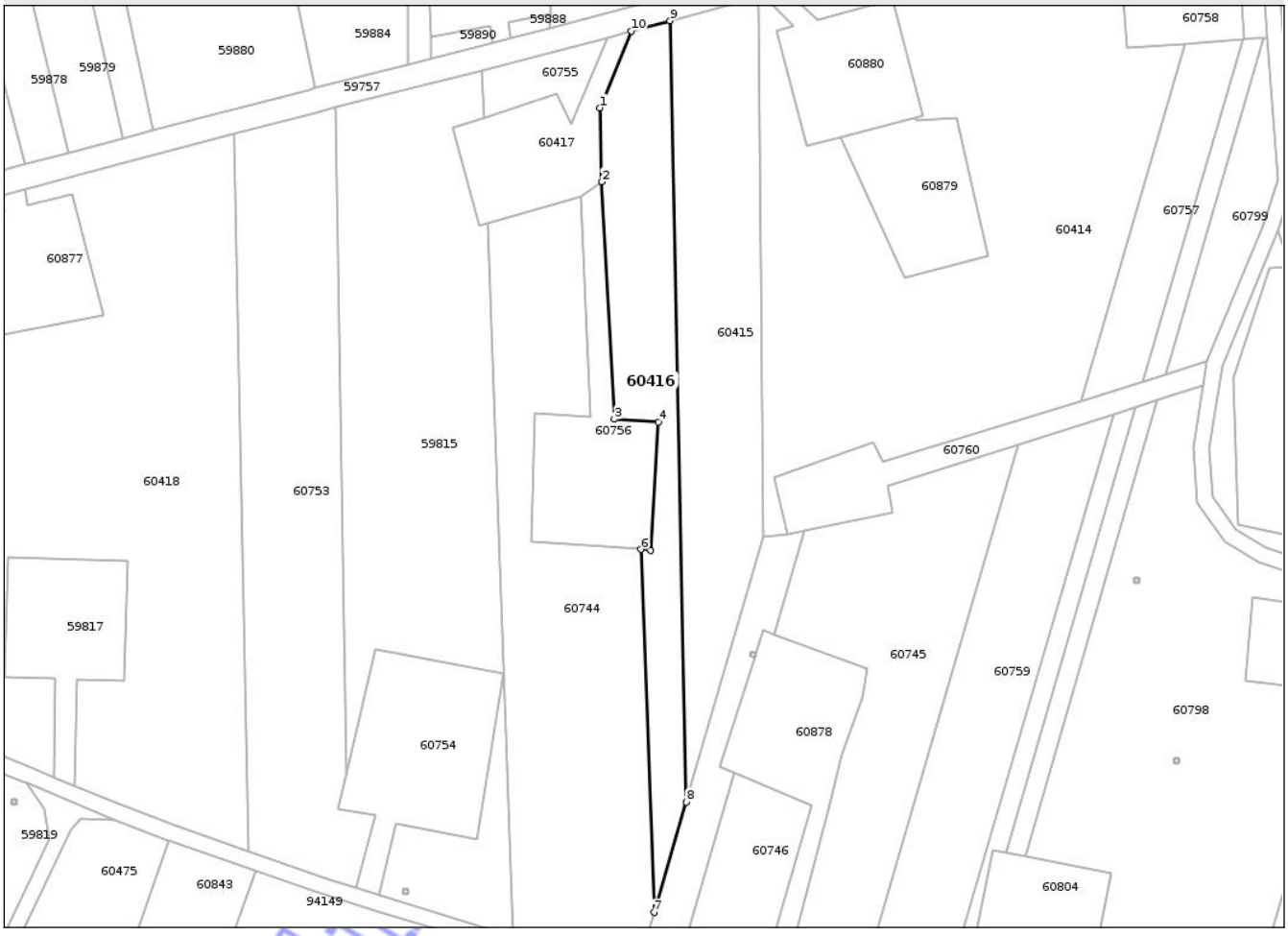

Date referitoare la teren

Crt	Categorie folosinţă	Intra vilan	Suprafaţa (mp)	Tarla	Parcelă	Nr. topo	Observaţii / Referinţe
1	arabil	NU	2.550	85/6	7	-	identic cu tarla 85

Lungime Segmente
1) Valorile lungimilor segmentelor sunt obţinute din proiecţie în plan.

Punct început	X / Y	Punct sfârşit	X / Y	Lungime segment (** (m)
1	544.557,799 309.842,695	2	544.558,167 309.824,189	18.51
2	544.558,167 309.824,189	3	544.561,377 309.764,8	59.476
3	544.561,377 309.764,8	4	544.572,438 309.764,156	11.08
4	544.572,438 309.764,156	5	544.570,436 309.732,09	32.128
5	544.570,436 309.732,09	6	544.568,049 309.732,266	2.393

Document care conţine date cu caracter personal, protejat de prevederile Regulamentului (UE) nr. 679/2016 şi Legii 190/2018

Punct început	X / Y	Punct sfârşit	X / Y	Lungime segment (** (m)
6	544.568,049 309.732,266	7	544.571,312 309.641,513	90.812
7	544.571,312 309.641,513	8	544.579,353 309.669,123	28.757
8	544.579,353 309.669,123	9	544.575,29 309.864,477	195.396
9	544.575,29 309.864,477	10	544.565,601 309.861,862	10.036
10	544.565,601 309.861,862	1	544.557,799 309.842,695	20.694

**** Lungimile segmentelor sunt determinate în planul de proiecţie Stereo 70 şi sunt rotunjite la 1 milimetru.**
***** Distanţa dintre puncte este formată din segmente cumulate ce sunt mai mici decât valoarea 1 milimetru.**

Neutilizabil in circuitul civil

DATE DESPRE IMOBILUL NR. 60417

Oficiul de Cadastru şi Publicitate Imobiliară TELEORMAN
Biroul de Cadastru şi Publicitate Imobiliară Videle

A. Partea I. Descrierea imobilului

Nr. CF vechi:940
Nr. cadastral vechi:1635

TEREN Extravilan

Adresa: Jud. Teleorman

Nr. Crt	Nr cadastral Nr. topografic	Suprafaţa* (mp)	Observaţii / Referinţe
A1	22733	953	Sector cadastral:15 Teren neimprejmuit; Sonda 3128 Videle Vest

B. Partea II. Proprietari şi acte

Inscrieri privitoare la dreptul de proprietate şi alte drepturi reale		Referinţe
468 / 30/08/2004		
Act Administrativ nr. 8170, din 24/02/2003 emis de MINISTERUL INDUSTRIEI SI RESURSELOR;		
B1	Intabulare, drept de PROPRIETATE, dobandit prin Lege, cota actuala 1/1, cota initiala 1/1	A1
	1) **OMV PETROM SA**, CIF:1590082	
	OBSERVATII: (provenita din conversia CF 940)	

C. Partea III. SARCINI .

Inscrieri privind dezmembramintele dreptului de proprietate, drepturi reale de garanţie şi sarcini	Referinţe
NU SUNT	

Neutilizabil în circuitul civil

Anexa Nr. 1 La Partea I

Teren

Nr cadastral	Suprafaţa (mp)*	Observaţii / Referinţe
22733	953	Sonda 3128 Videle Vest

* Suprafaţa este determinată in planul de proiecţie Stereo 70.

DETALII LINIARE IMOBIL

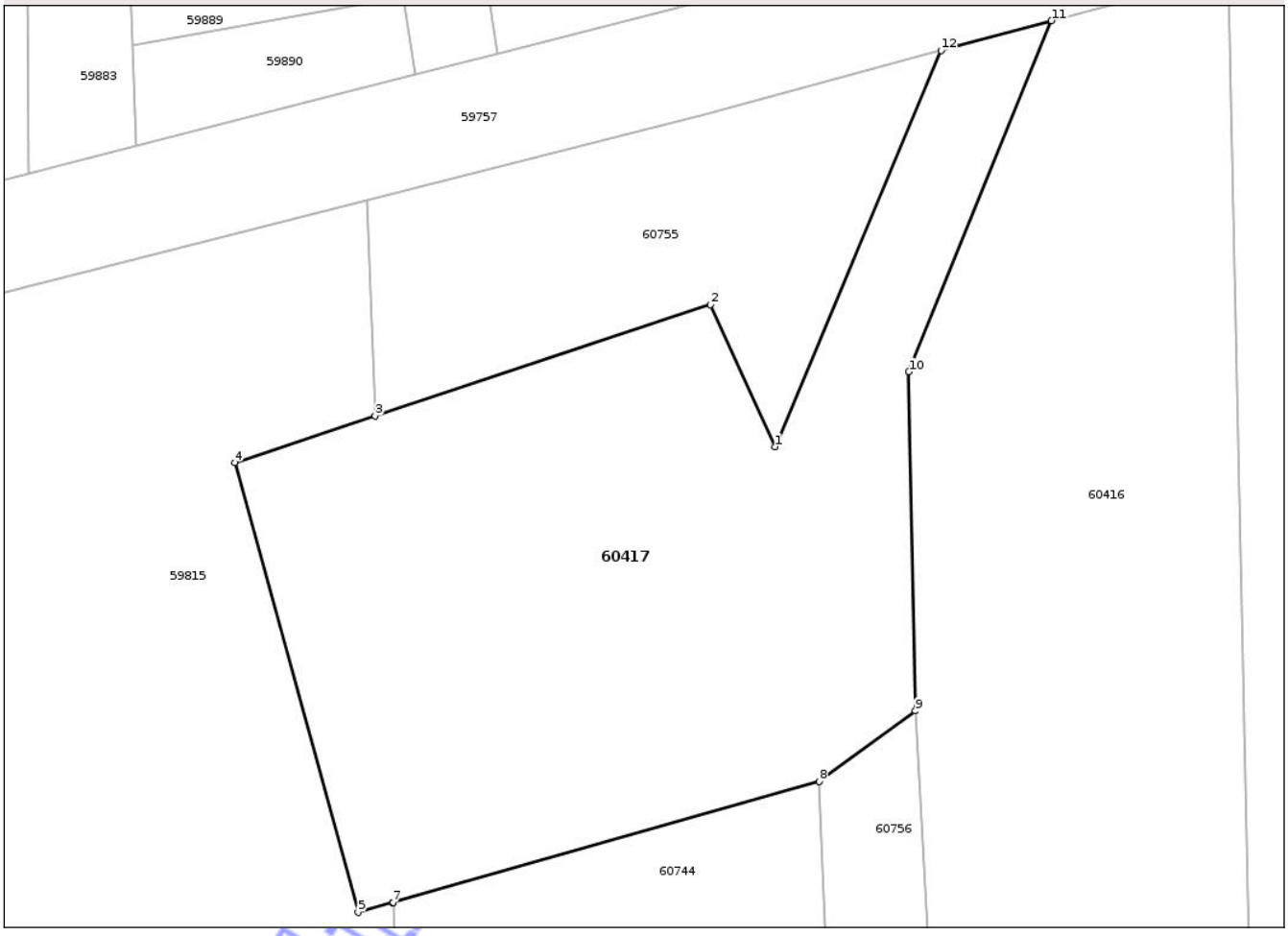

Date referitoare la teren

Crt	Categorie folosință	Intra vilan	Suprafaţa (mp)	Tarla	Parcelă	Nr. topo	Observaţii / Referinţe
1	curti constructii	NU	720	85/6	807	-	identic cu tarla 85
2	drum	NU	233	85/6	807	-	identic cu tarla 85

Lungime Segmente
1) Valorile lungimilor segmentelor sunt obţinute din proiecţie în plan.

Punct început	X / Y	Punct sfârşit	X / Y	Lungime segment (** (m)
1	544.550,488 309.838,611	2	544.546,984 309.846,359	8.504
2	544.546,984 309.846,359	3	544.528,647 309.840,295	19.314
3	544.528,647 309.840,295	4	544.520,974 309.837,757	8.082
4	544.520,974 309.837,757	5	544.527,709 309.813,2	25.464

Document care conține date cu caracter personal, protejat de prevederile Regulamentului (UE) nr. 679/2016 și Legii 190/2018

Punct început	X / Y	Punct sfârşit	X / Y	Lungime segment (** (m)
5	544.527,709 309.813,2	6	544.529,611 309.813,74	1.977
6	544.529,611 309.813,74	7	544.529,627 309.813,744	0.016
7	544.529,627 309.813,744	8	544.552,906 309.820,352	24.199
8	544.552,906 309.820,352	9	544.558,167 309.824,189	6.512
9	544.558,167 309.824,189	10	544.557,799 309.842,695	18.51
10	544.557,799 309.842,695	11	544.565,601 309.861,862	20.694
11	544.565,601 309.861,862	12	544.559,579 309.860,236	6.238
12	544.559,579 309.860,236	1	544.550,488 309.838,611	23.458

**** Lungimile segmentelor sunt determinate în planul de proiecţie Stereo 70 şi sunt rotunjite la 1 milimetru.**
***** Distanţa dintre puncte este formată din segmente cumulate ce sunt mai mici decât valoarea 1 milimetru.**

Neutilizabil in circuitul civil

DATE DESPRE IMOBILUL NR. 60418

Oficiul de Cadastru şi Publicitate Imobiliară TELEORMAN
Biroul de Cadastru şi Publicitate Imobiliară Videle

A. Partea I. Descrierea imobilului

TEREN Extravilan

Adresa: Jud. Teleorman

Nr. Crt	Nr cadastral Nr. topografic	Suprafaţa* (mp)	Observaţii / Referinţe
A1	23866	12.594	Sector cadastral:15 Teren neimprejmuit;

B. Partea II. Proprietari şi acte

Inscrieri privitoare la dreptul de proprietate şi alte drepturi reale		Referinţe
8603 / 15/05/2019		
Hotarare Judecatoreasca nr. 1427, din 25/10/2018 emis de JUDECATORIA VIDELE (Sentinta civila nr);		
B3	Intabulare, drept de PROPRIETATEcu titlu de drept cumparare, dobandit prin Hotarare Judecatoreasca, cota actuala 1/1, cota initiala 1/1	A1
	1) **SC AGROSTAR MILCOVAT SRL**, CIF:23477778	
12256 / 14/06/2019		
Act Notarial nr. 1435, din 12/06/2019 emis de NP POLIHOVICI DANIELA (Contract de ipoteca imobiliara aut sub nr);		
B4	Se noteaza interdictiile de instrainare, grevare, inchiriere, dezmembrare, comasare, restructurare, amenajare si construire	A1
	1) **LIBRA INTERNET BANK SA**, CIF:8119644	
9684 / 21/05/2020		
Hotarare Judecatoreasca nr. 1427, din 25/10/2018 emis de JUDECATORIA VIDELE (Sentinta civila nr);		
B5	Se respinge prezenta cerere, intrucat aceasta a fost solutionata prin Incheierea nr. 8603 din 15.05.2019, cererea fiind lipsita de obiect	A1
11407 / 09/06/2020		
Act Notarial nr. 965, din 03/06/2020 emis de NP CLOSCA AURELIAN DANIEL (Contract de ipoteca imobiliara aut.nr);		
B6	Se noteaza interdictiile de instrainare, grevare, inchiriere, dezmembrare, comasare, restructurare, amenajare, construire si demolare	A1
	1) **LIBRA INTERNET BANK SA**, CIF:8119644	

C. Partea III. SARCINI

Inscrieri privind dezmembramintele dreptului de proprietate, drepturi reale de garanţie şi sarcini		Referinţe
12256 / 14/06/2019		
Act Notarial nr. 1435, din 12/06/2019 emis de NP POLIHOVICI DANIELA (Contract de ipoteca imobiliara aut sub nr);		
C1	Intabulare, drept de IPOTECA, Valoare:700000 RONsi celelalte obligatii de plata aferente creditului, dobandit prin Conventie, cota actuala 1/1, cota initiala 1/1	A1
	1) **LIBRA INTERNET BANK SA**, CIF:8119644	
11407 / 09/06/2020		
Act Notarial nr. 965, din 03/06/2020 emis de NP CLOSCA AURELIAN DANIEL (Contract de ipoteca imobiliara aut.nr);		
C2	Intabulare, drept de IPOTECA, Valoare:2408000 RONsi celelalte obligatii de plata aferente creditului, dobandit prin Conventie, cota actuala 1/1, cota initiala 1/1	A1
	1) **LIBRA INTERNET BANK SA**, CIF:8119644	

Document generat în sistem informatizat

Anexa Nr. 1 La Partea I

Teren

Nr cadastral	Suprafaţa (mp)*	Observaţii / Referinţe
23866	12.594	

* Suprafaţa este determinată in planul de proiecţie Stereo 70.

DETALII LINIARE IMOBIL

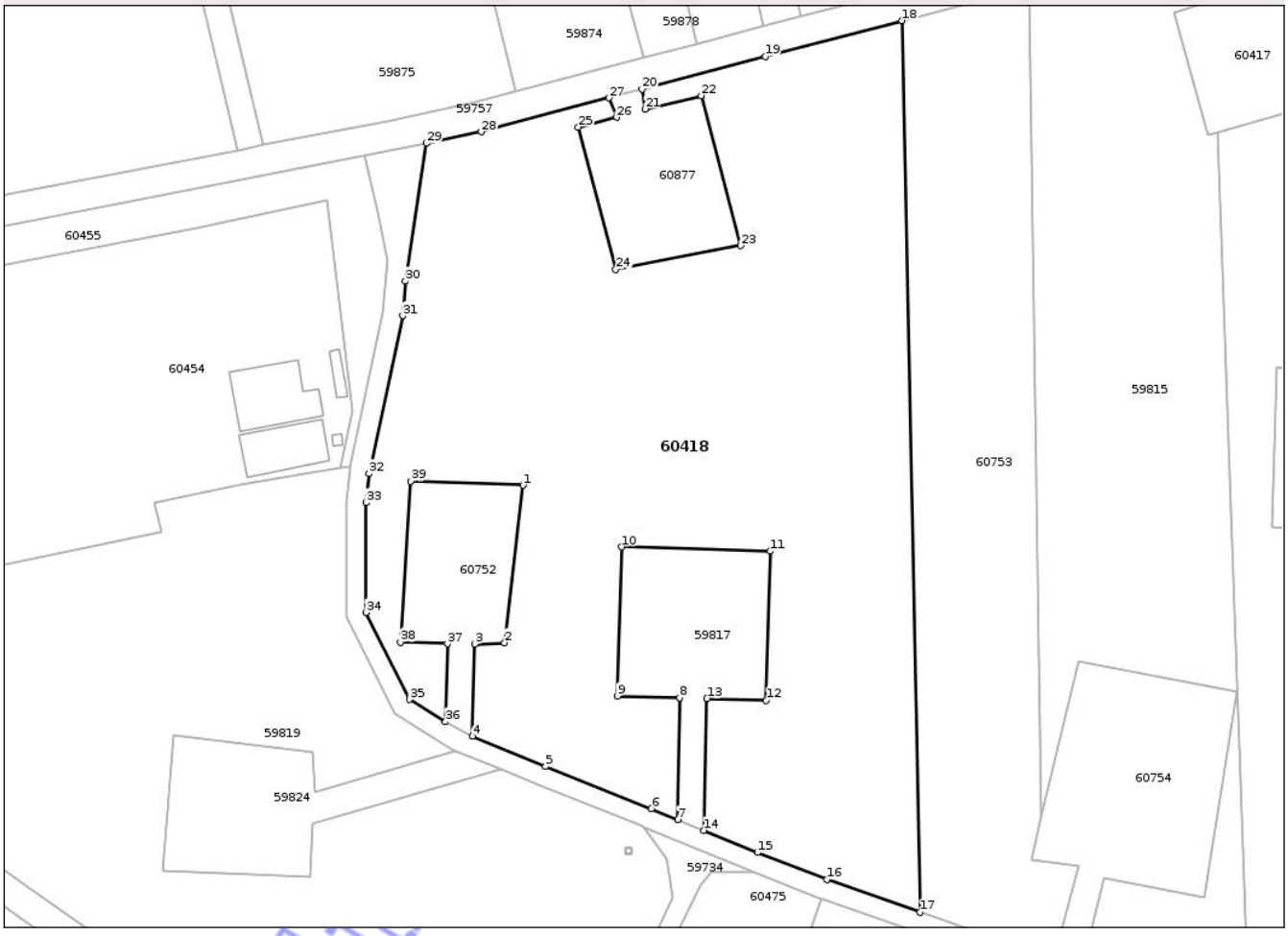

Date referitoare la teren

Crt	Categorie folosinţă	Intra vilan	Suprafaţa (mp)	Tarla	Parcelă	Nr. topo	Observaţii / Referinţe
1	arabil	NU	12.594	85/6	1	-	identic cu tarla 86

Lungime Segmente

1) Valorile lungimilor segmentelor sunt obţinute din proiecţie în plan.

Punct început	X / Y	Punct sfârşit	X / Y	Lungime segment (** (m)
1	544.389,706 309.742,664	2	544.385,992 309.710,931	31.95
3	544.380,029 309.710,691	4	544.379,527 309.692,19	18.508
5	544.394,278 309.686,059	6	544.415,606 309.677,577	22.953
7	544.420,973 309.675,356	8	544.421,295 309.699,879	24.525
9	544.408,766 309.700,236	10	544.409,62 309.730,224	30.0

Punct început	X / Y	Punct sfârşit	X / Y	Lungime segment (** (m)
2	544.385,992 309.710,931	3	544.380,029 309.710,691	5.968
4	544.379,527 309.692,19	5	544.394,278 309.686,059	15.974
6	544.415,606 309.677,577	7	544.420,973 309.675,356	5.808
8	544.421,295 309.699,879	9	544.408,766 309.700,236	12.534
10	544.409,62 309.730,224	11	544.439,608 309.729,37	30.0

Document care conţine date cu caracter personal, protejat de prevederile Regulamentului (UE) nr. 679/2016 şi Legii 190/2018

Punct început	X / Y	Punct sfârşit	X / Y	Lungime segment (** (m)
11	544.439,608 309.729,37	12	544.438,754 309.699,382	30.0
13	544.426,804 309.699,722	14	544.426,166 309.673,208	26.522
15	544.436,957 309.668,743	16	544.450,949 309.663,306	15.011
17	544.469,779 309.656,69	18	544.466,06 309.836,124	179.473
19	544.438,553 309.828,94	20	544.413,729 309.822,358	25.682
21	544.414,302 309.818,339	22	544.425,649 309.821,044	11.665
23	544.433,526 309.790,887	24	544.408,4 309.786,035	25.59
25	544.400,878 309.814,722	26	544.408,598 309.816,707	7.971
27	544.407,028 309.820,581	28	544.381,305 309.813,76	26.612
29	544.370,228 309.811,444	30	544.366,031 309.783,733	28.027
31	544.365,499 309.776,746	32	544.358,728 309.744,968	32.491
33	544.358,072 309.739,138	34	544.358,099 309.717,052	22.086
35	544.366,873 309.699,54	36	544.374,104 309.695,041	8.516
37	544.374,489 309.710,73	38	544.365,015 309.711,083	9.481
39	544.367,062 309.743,476	1	544.389,706 309.742,664	22.659

Punct început	X / Y	Punct sfârşit	X / Y	Lungime segment (** (m)
12	544.438,754 309.699,382	13	544.426,804 309.699,722	11.955
14	544.426,166 309.673,208	15	544.436,957 309.668,743	11.678
16	544.450,949 309.663,306	17	544.469,779 309.656,69	19.958
18	544.466,06 309.836,124	19	544.438,553 309.828,94	28.43
20	544.413,729 309.822,358	21	544.414,302 309.818,339	4.06
22	544.425,649 309.821,044	23	544.433,526 309.790,887	31.169
24	544.408,4 309.786,035	25	544.400,878 309.814,722	29.657
26	544.408,598 309.816,707	27	544.407,028 309.820,581	4.18
28	544.381,305 309.813,76	29	544.370,228 309.811,444	11.317
30	544.366,031 309.783,733	31	544.365,499 309.776,746	7.007
32	544.358,728 309.744,968	33	544.358,072 309.739,138	5.867
34	544.358,099 309.717,052	35	544.366,873 309.699,54	19.587
36	544.374,104 309.695,041	37	544.374,489 309.710,73	15.694
38	544.365,015 309.711,083	39	544.367,062 309.743,476	32.458

**** Lungimile segmentelor sunt determinate în planul de proiecţie Stereo 70 şi sunt rotunjite la 1 milimetru.**
***** Distanţa dintre puncte este formată din segmente cumulate ce sunt mai mici decât valoarea 1 milimetru.**

Neutilizabil în circuitul civil

DATE DESPRE IMOBILUL NR. 60419

Oficiul de Cadastru şi Publicitate Imobiliară TELEORMAN
Biroul de Cadastru şi Publicitate Imobiliară Videle

A. Partea I. Descrierea imobilului

TEREN Extravilan

Adresa: Jud. Teleorman

Nr. Crt	Nr cadastral Nr. topografic	Suprafaţa* (mp)	Observaţii / Referinţe
A1		13.360	Sector cadastral:15 Teren neimprejmuit;

B. Partea II. Proprietari şi acte

Inscrieri privitoare la dreptul de proprietate şi alte drepturi reale		Referinţe
/		
Act Administrativ nr. 09-00537, din 01/01/1995 emis de CJSDPAT TELEORMAN;		
B1	Intabulare, drept de PROPRIETATE, Legea 18/1991, dobandit prin Reconstituire, cota actuala 1/1, cota initiala 1/1	A1
	1) **URSU F. FLOREA**	

C. Partea III. SARCINI .

Inscrieri privind dezmembramintele dreptului de proprietate, drepturi reale de garanţie şi sarcini	Referinţe
NU SUNT	

Neutilizabil în circuitul civil

Anexa Nr. 1 La Partea I

Teren

Nr cadastral	Suprafaţa (mp)*	Observaţii / Referinţe
	13.360	

* Suprafaţa este determinată in planul de proiecţie Stereo 70.

DETALII LINIARE IMOBIL

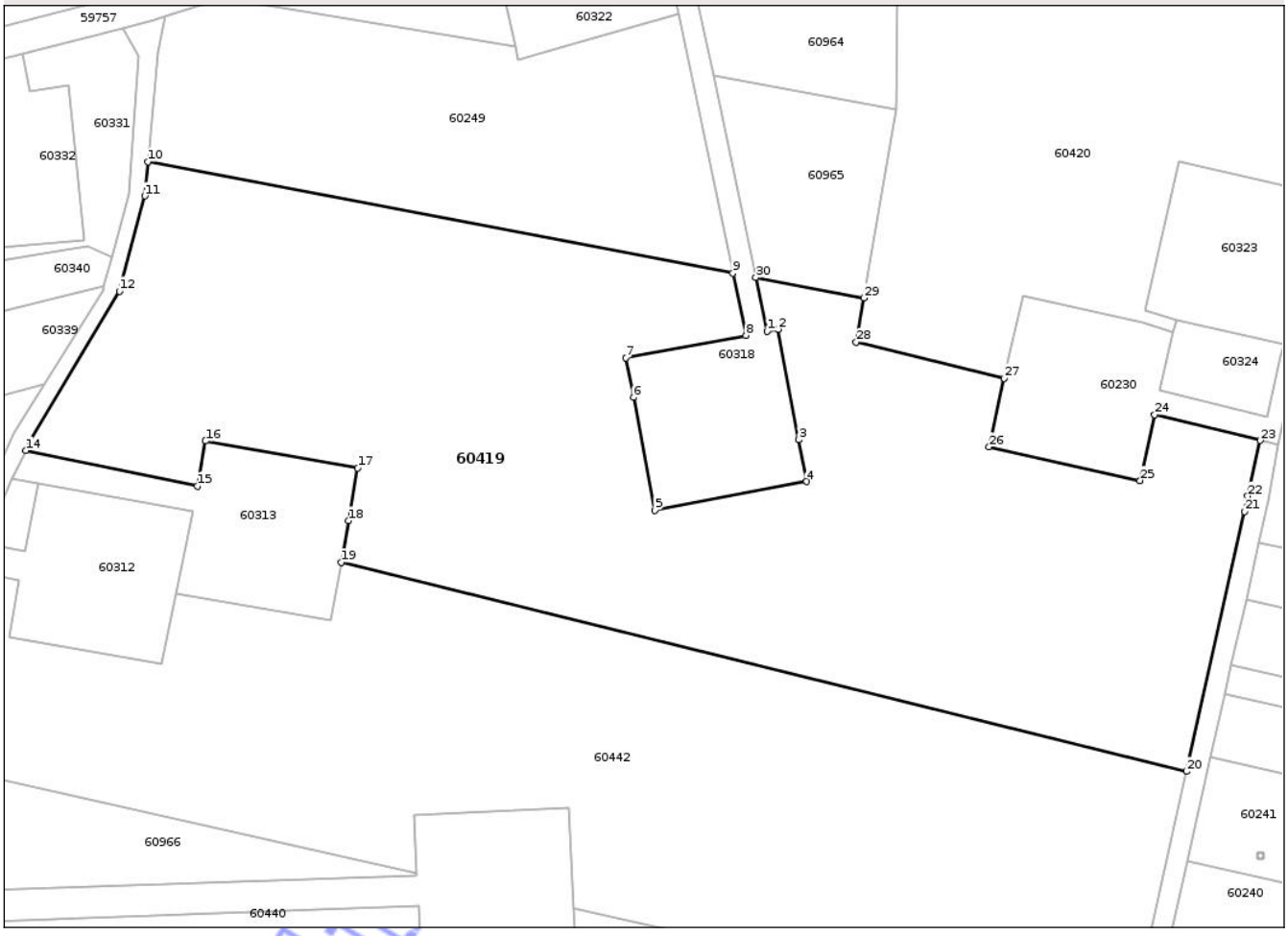

Date referitoare la teren

Crt	Categorie folosinţă	Intra vilan	Suprafaţa (mp)	Tarla	Parcelă	Nr. topo	Observaţii / Referinţe
1	arabil	NU	13.360	84	3	-	Identic cu tarla 84/5

Lungime Segmente

1) Valorile lungimilor segmentelor sunt obţinute din proiecţie în plan.

Punct început	X / Y	Punct sfârşit	X / Y	Lungime segment (** (m)
1	546.264,868 310.157,253	2	546.266,976 310.157,651	2.145
3	546.271,007 310.136,288	4	546.272,538 310.128,171	8.26
5	546.243,057 310.122,608	6	546.238,93 310.144,489	22.267
7	546.237,496 310.152,089	8	546.260,758 310.156,478	23.672
9	546.258,221 310.168,544	10	546.144,781 310.190,112	115.472

Punct început	X / Y	Punct sfârşit	X / Y	Lungime segment (** (m)
2	546.266,976 310.157,651	3	546.271,007 310.136,288	21.74
4	546.272,538 310.128,171	5	546.243,057 310.122,608	30.001
6	546.238,93 310.144,489	7	546.237,496 310.152,089	7.734
8	546.260,758 310.156,478	9	546.258,221 310.168,544	12.33
10	546.144,781 310.190,112	11	546.144,158 310.183,457	6.684

Document care conţine date cu caracter personal, protejat de prevederile Regulamentului (UE) nr. 679/2016 şi Legii 190/2018

Punct început	X / Y	Punct sfârşit	X / Y	Lungime segment (** (m)
11	546.144,158 310.183,457	12	546.139,282 310.165,02	19.071
13	546.121,972 310.135,917	14	546.121,133 310.134,172	1.936
15	546.154,393 310.127,285	16	546.155,935 310.135,992	8.842
17	546.185,476 310.130,761	18	546.183,672 310.120,576	10.344
19	546.182,244 310.112,507	20	546.346,174 310.072,024	168.855
21	546.357,464 310.122,328	22	546.358,041 310.125,342	3.069
23	546.360,475 310.136,11	24	546.340,01 310.141,08	21.06
25	546.337,17 310.128,35	26	546.307,89 310.134,88	29.999
27	546.310,852 310.148,161	28	546.282,155 310.155,129	29.531
29	546.283,612 310.163,716	30	546.262,672 310.167,697	21.315

Punct început	X / Y	Punct sfârşit	X / Y	Lungime segment (** (m)
12	546.139,282 310.165,02	13	546.121,972 310.135,917	33.862
14	546.121,133 310.134,172	15	546.154,393 310.127,285	33.966
16	546.155,935 310.135,992	17	546.185,476 310.130,761	30.001
18	546.183,672 310.120,576	19	546.182,244 310.112,507	8.194
20	546.346,174 310.072,024	21	546.357,464 310.122,328	51.555
22	546.358,041 310.125,342	23	546.360,475 310.136,11	11.04
24	546.340,01 310.141,08	25	546.337,17 310.128,35	13.043
26	546.307,89 310.134,88	27	546.310,852 310.148,161	13.607
28	546.282,155 310.155,129	29	546.283,612 310.163,716	8.71
30	546.262,672 310.167,697	1	546.264,868 310.157,253	10.672

**** Lungimile segmentelor sunt determinate în planul de proiecţie Stereo 70 şi sunt rotunjite la 1 milimetru.**
***** Distanţa dintre puncte este formată din segmente cumulate ce sunt mai mici decât valoarea 1 milimetru.**

Neutilizabil în circuitul civil

DATE DESPRE IMOBILUL NR. 60420

Oficiul de Cadastru şi Publicitate Imobiliară TELEORMAN
Biroul de Cadastru şi Publicitate Imobiliară Videle

A. Partea I. Descrierea imobilului

TEREN Extravilan

Adresa: Jud. Teleorman

Nr. Crt	Nr cadastral Nr. topografic	Suprafaţa* (mp)	Observaţii / Referinţe
A1		8.737	Sector cadastral:15 Teren neimprejmuit;

B. Partea II. Proprietari şi acte

Inscrieri privitoare la dreptul de proprietate şi alte drepturi reale		Referinţe
/		
Act Administrativ nr. 09-00525, din 01/01/1995 emis de CJSDPAT TELEORMAN;		
B1	Intabulare, drept de PROPRIETATE, Legea 18/1991, dobandit prin Reconstituire, cota actuala 1/1, cota initiala 1/1	A1
	1) **URSU BADEA**	

C. Partea III. SARCINI .

Inscrieri privind dezmembramintele dreptului de proprietate, drepturi reale de garanţie şi sarcini	Referinţe
NU SUNT	

Neutilizabil în circuitul civil

Anexa Nr. 1 La Partea I

Teren

Nr cadastral	Suprafaţa (mp)*	Observaţii / Referinţe
	8.737	

* Suprafaţa este determinată in planul de proiecţie Stereo 70.

DETALII LINIARE IMOBIL



Date referitoare la teren

Crt	Categorie folosinţă	Intra vilan	Suprafaţa (mp)	Tarla	Parcelă	Nr. topo	Observaţii / Referinţe
1	arabil	NU	8.737	84	4	-	Identic cu tarla 84/5

Lungime Segmente

1) Valorile lungimilor segmentelor sunt obţinute din proiecţie în plan.

Punct început	X / Y	Punct sfârşit	X / Y	Lungime segment (** (m)
1	546.389,424 310.291,16	2	546.369,417 310.284,562	21.067
3	546.332,712 310.273,867	4	546.334,184 310.269,425	4.68
5	546.346,332 310.273,048	6	546.354,907 310.244,299	30.001
7	546.326,158 310.235,724	8	546.317,583 310.264,473	30.001
9	546.328,804 310.267,819	10	546.327,33 310.272,299	4.716

Punct început	X / Y	Punct sfârşit	X / Y	Lungime segment (** (m)
2	546.369,417 310.284,562	3	546.332,712 310.273,867	38.231
4	546.334,184 310.269,425	5	546.346,332 310.273,048	12.677
6	546.354,907 310.244,299	7	546.326,158 310.235,724	30.001
8	546.317,583 310.264,473	9	546.328,804 310.267,819	11.709
10	546.327,33 310.272,299	11	546.292,078 310.262,027	36.718

Neoficial

Punct început	X / Y	Punct sfârşit	X / Y	Lungime segment (** (m)
11	546.292,078 310.262,027	12	546.290,789 310.261,659	1.341
13	546.289,793 310.200,135	14	546.283,612 310.163,716	36.94
15	546.282,155 310.155,129	16	546.310,852 310.148,161	29.531
17	546.314,42 310.164,16	18	546.337,64 310.158,98	23.791
19	546.343,58 310.157,1	20	546.344,148 310.159,452	2.42
21	546.338,202 310.161,331	22	546.344,62 310.190,085	29.462
23	546.371,924 310.183,971	24	546.371,928 310.183,97	0.004
25	546.375,348 310.206,954	26	546.379,59 310.234,006	27.383

Punct început	X / Y	Punct sfârşit	X / Y	Lungime segment (** (m)
12	546.290,789 310.261,659	13	546.289,793 310.200,135	61.532
14	546.283,612 310.163,716	15	546.282,155 310.155,129	8.71
16	546.310,852 310.148,161	17	546.314,42 310.164,16	16.392
18	546.337,64 310.158,98	19	546.343,58 310.157,1	6.23
20	546.344,148 310.159,452	21	546.338,202 310.161,331	6.236
22	546.344,62 310.190,085	23	546.371,924 310.183,971	27.98
24	546.371,928 310.183,97	25	546.375,348 310.206,954	23.237
26	546.379,59 310.234,006	1	546.389,424 310.291,16	57.994

**** Lungimile segmentelor sunt determinate în planul de proiecţie Stereo 70 şi sunt rotunjite la 1 milimetru.**
***** Distanţa dintre puncte este formată din segmente cumulate ce sunt mai mici decât valoarea 1 milimetru.**

Neutilizabil in circuitul civil

DATE DESPRE IMOBILUL NR. 60424

Oficiul de Cadastru şi Publicitate Imobiliară TELEORMAN
Biroul de Cadastru şi Publicitate Imobiliară Videle

A. Partea I. Descrierea imobilului

TEREN Extravilan

Adresa: Jud. Teleorman

Nr. Crt	Nr cadastral Nr. topografic	Suprafaţa* (mp)	Observaţii / Referinţe
A1		13.482	Sector cadastral:15 Teren neimprejmuit;

B. Partea II. Proprietari şi acte

Inscrieri privitoare la dreptul de proprietate şi alte drepturi reale		Referinţe
/		
Act Administrativ nr. 09-01538, din 21/06/1995 emis de CJSDPAT TELEORMAN;		
B1	Intabulare, drept de PROPRIETATE, Legea 18/1991, dobandit prin Reconstituire, cota actuala 1/1, cota initiala 1/1	A1
	1) **GÎJGĂ MARIN**	

C. Partea III. SARCINI .

Inscrieri privind dezmembramintele dreptului de proprietate, drepturi reale de garanţie şi sarcini	Referinţe
NU SUNT	

Neutilizabil în circuitul civil

Anexa Nr. 1 La Partea I

Teren

Nr cadastral	Suprafaţa (mp)*	Observaţii / Referinţe
	13.482	

* Suprafaţa este determinată in planul de proiecţie Stereo 70.

DETALII LINIARE IMOBIL

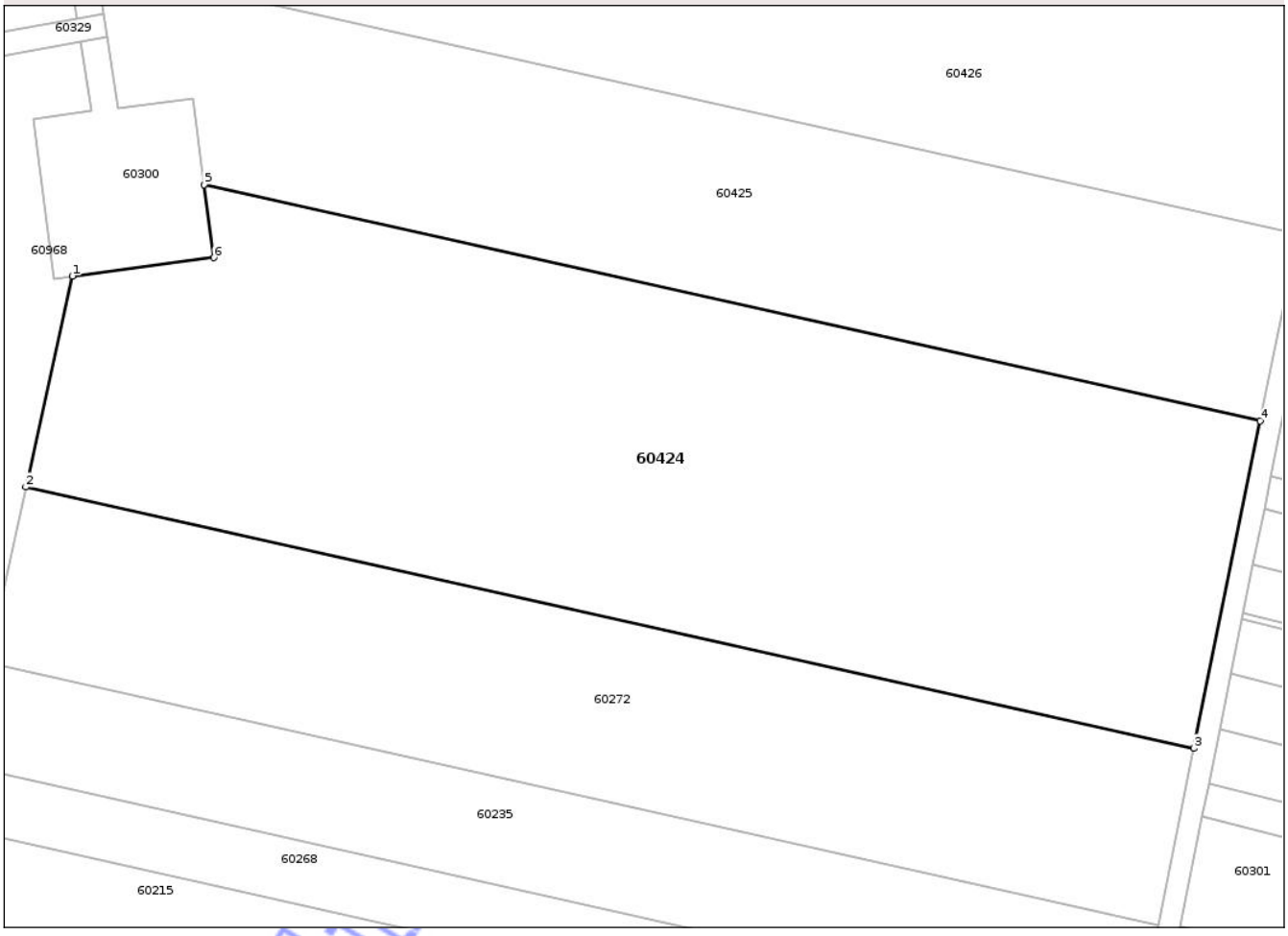

Date referitoare la teren

Crt	Categorie folosinţă	Intra vilan	Suprafaţa (mp)	Tarla	Parcelă	Nr. topo	Observaţii / Referinţe
1	arabil	NU	13.482	84	36	-	Identic cu tarla 84/6

Lungime Segmente
1) Valorile lungimilor segmentelor sunt obţinute din proiecţie în plan.

Punct început	X / Y	Punct sfârşit	X / Y	Lungime segment (** (m)
1	545.991,961 309.504,601	2	545.983,275 309.465,246	40.302
2	545.983,275 309.465,246	3	546.201,319 309.416,509	223.424
3	546.201,319 309.416,509	4	546.213,709 309.477,587	62.322
4	546.213,709 309.477,587	5	546.016,554 309.521,655	202.02
5	546.016,554 309.521,655	6	546.018,33 309.508,04	13.73

Document care conţine date cu caracter personal, protejat de prevederile Regulamentului (UE) nr. 679/2016 şi Legii 190/2018

Punct început	X / Y	Punct sfârşit	X / Y	Lungime segment (** (m)
6	546.018,33 309.508,04	1	545.991,961 309.504,601	26.592

** Lungimile segmentelor sunt determinate în planul de proiecţie Stereo 70 şi sunt rotunjite la 1 milimetru.
*** Distanţa dintre puncte este formată din segmente cumulate ce sunt mai mici decât valoarea 1 milimetru.

Neutilizabil in circuitul civil

DATE DESPRE IMOBILUL NR. 60425

Oficiul de Cadastru şi Publicitate Imobiliară TELEORMAN
Biroul de Cadastru şi Publicitate Imobiliară Videle

A. Partea I. Descrierea imobilului

TEREN Extravilan

Adresa: Jud. Teleorman

Nr. Crt	Nr cadastral Nr. topografic	Suprafaţa* (mp)	Observaţii / Referinţe
A1	24342	7.758	Sector cadastral:15 Teren neimprejmuit;

B. Partea II. Proprietari şi acte

Inscrieri privitoare la dreptul de proprietate şi alte drepturi reale		Referinţe
3929 / 20/03/2019		
Act Notarial nr. 174, din 19/03/2019 emis de BIN VIOR IOAN - ALEXANDRU (Contract de vanzare cumparare aut. nr);		
B5	Intabulare, drept de PROPRIETATEcu titlu de drept cumparare, dobandit prin Conventie, cota actuala 1/1, cota initiala 1/1	A1
	1) **SC AGROSTAR MILCOVAT SRL**, CIF:23477778	
5430 / 05/04/2019		
Act Notarial nr. 812, din 04/04/2019 emis de NP CONSTANTINESCU TINCA (Contract de ipoteca imobiliara aut.nr);		
B6	Se noteaza interdictiile de instrainare, grevare, inchiriere, arendare, dezmembrare, comasare, restructurare si construire	A1
	1) **LIBRA INTERNET BANK S.A.**, CIF:8119644	
11416 / 09/06/2020		
Act Notarial nr. 965, din 03/06/2020 emis de NP CLOSCA AURELIAN DANIEL (Contract de ipotecă imobiliară aut. sub nr);		
B7	Se notează interdicţiile de înstrăinare, grevare, închiriere, dezmembrare, comasare, restructurare, amenajare, construire şi demolare	A1
	1) **LIBRA INTERNET BANK S.A.**, CIF:8119644	

C. Partea III. SARCINI

Inscrieri privind dezmembramintele dreptului de proprietate, drepturi reale de garanţie şi sarcini		Referinţe
5430 / 05/04/2019		
Act Notarial nr. 812, din 04/04/2019 emis de NP CONSTANTINESCU TINCA (Contract de ipoteca imobiliara aut.nr);		
C1	Intabulare, drept de IPOTECA, Valoare:500000 RONsi celelalte obligatii de plata aferente creditului, dobandit prin Conventie, cota actuala 1/1, cota initiala 1/1	A1
	1) **LIBRA INTERNET BANK S.A.**, CIF:8119644	
11416 / 09/06/2020		
Act Notarial nr. 965, din 03/06/2020 emis de NP CLOSCA AURELIAN DANIEL (Contract de ipotecă imobiliară aut. sub nr);		
C2	Intabulare, drept de IPOTECA, Valoare:2408000 RON, şi celelalte obligaţii de plată aferente creditului, dobandit prin Conventie, cota actuala 1/1, cota initiala 1/1	A1
	1) **LIBRA INTERNET BANK S.A.**, CIF:8119644	

Document utilizabil în circuitul civil

Anexa Nr. 1 La Partea I

Teren

Nr cadastral	Suprafaţa (mp)*	Observaţii / Referinţe
24342	7.758	

* Suprafaţa este determinată in planul de proiecţie Stereo 70.

DETALII LINIARE IMOBIL

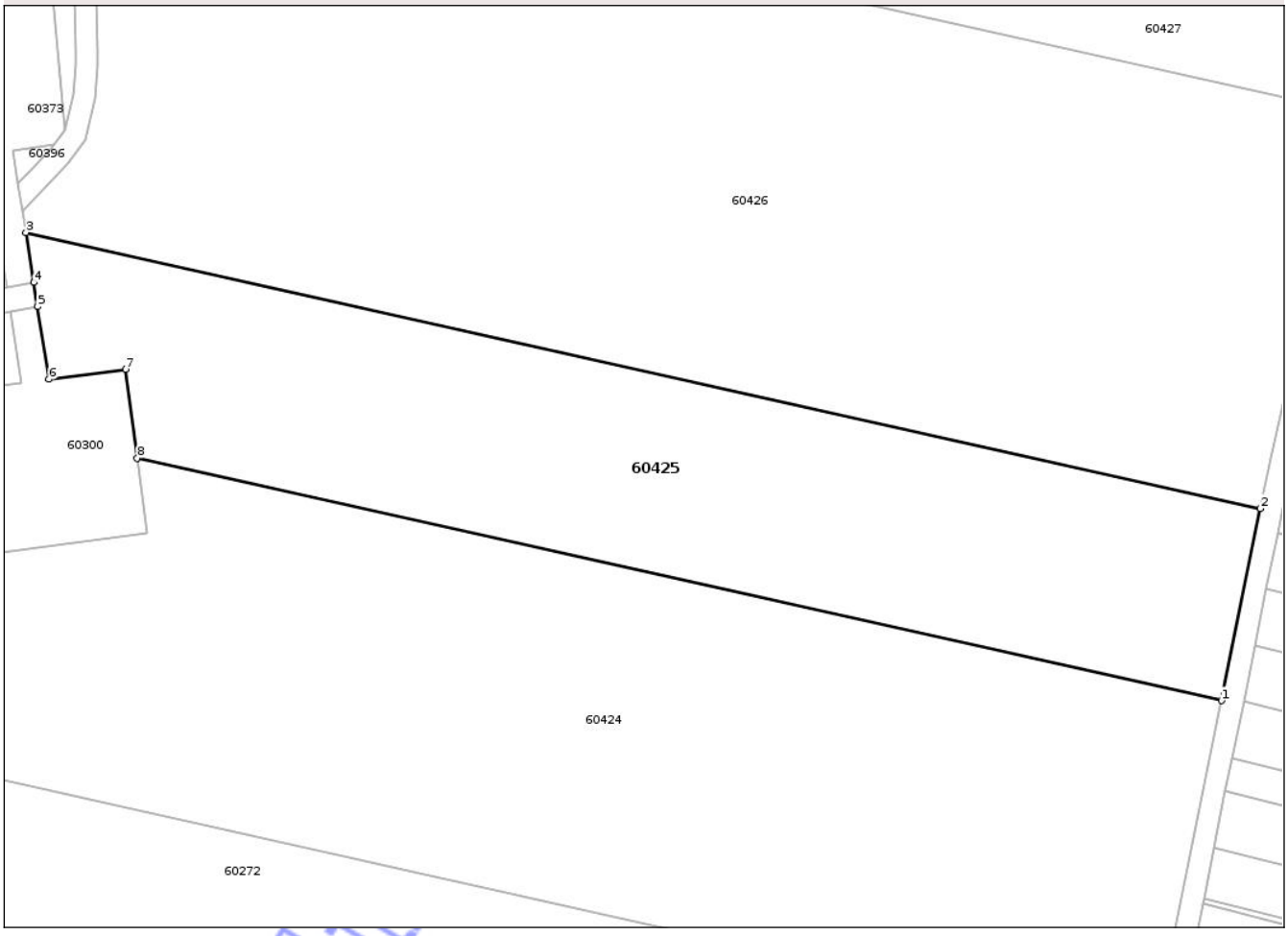

Date referitoare la teren

Crt	Categorie folosinţă	Intra vilan	Suprafaţa (mp)	Tarla	Parcelă	Nr. topo	Observaţii / Referinţe
1	arabil	NU	7.758	84	10	-	

Lungime Segmente
1) Valorile lungimilor segmentelor sunt obţinute din proiecţie în plan.

Punct început	X / Y	Punct sfârşit	X / Y	Lungime segment (** (m)
1	546.213,709 309.477,587	2	546.220,787 309.512,476	35.6
2	546.220,787 309.512,476	3	545.996,314 309.562,65	230.012
3	545.996,314 309.562,65	4	545.997,76 309.553,54	9.224
4	545.997,76 309.553,54	5	545.998,45 309.549,14	4.454
5	545.998,45 309.549,14	6	546.000,54 309.535,97	13.335

Document care conţine date cu caracter personal, protejat de prevederile Regulamentului (UE) nr. 679/2016 şi Legii 190/2018

Punct început	X / Y	Punct sfârşit	X / Y	Lungime segment (** (m)
6	546.000,54 309.535,97	7	546.014,45 309.537,78	14.027
7	546.014,45 309.537,78	8	546.016,554 309.521,655	16.262
8	546.016,554 309.521,655	1	546.213,709 309.477,587	202.02

** Lungimile segmentelor sunt determinate în planul de proiecţie Stereo 70 şi sunt rotunjite la 1 milimetru.
*** Distanţa dintre puncte este formată din segmente cumulate ce sunt mai mici decât valoarea 1 milimetru.

Neutilizabil in circuitul civil

DATE DESPRE IMOBILUL NR. 60426

Oficiul de Cadastru şi Publicitate Imobiliară TELEORMAN
Biroul de Cadastru şi Publicitate Imobiliară Videle

A. Partea I. Descrierea imobilului

TEREN Extravilan

Adresa: Jud. Teleorman

Nr. Crt	Nr cadastral Nr. topografic	Suprafaţa* (mp)	Observaţii / Referinţe
A1	28769	16.850	Sector cadastral:15 Teren neimprejmuit;

B. Partea II. Proprietari şi acte

Inscrieri privitoare la dreptul de proprietate şi alte drepturi reale		Referinţe
1525 / 22/01/2025		
Act Notarial nr. Contract de vanzare-cumparare aut.nr.54, din 20/01/2025 emis de ALEXE ILEANA;		
B2	Intabulare, drept de PROPRIETATE, cu titlu de cumparare, dobandit prin Conventie, cota actuala 1/1, cota initiala 1/1	A1
	1) **SC AGROSTAR MILCOVAT SRL**, CIF:23477778	
3688 / 26/02/2026		
Act Notarial nr. 160, din 24/02/2026 emis de NP VLASCEANU IOANA LILIANA;		
B3	Se noteaza interdictiile de grevare,instrainare, inchiriere, dezmembrare, alipire, construire, demolare, restructurare si amenajare	A1
	1) **BANCA TRANSILVANIA S.A.**, CIF:43506193	

C. Partea III. SARCINI

Inscrieri privind dezmembramintele dreptului de proprietate, drepturi reale de garanţie şi sarcini		Referinţe
3688 / 26/02/2026		
Act Notarial nr. 160, din 24/02/2026 emis de NP VLASCEANU IOANA LILIANA;		
C1	Intabulare, drept de IPOTECA, Valoare:1000000 LEI, si celelalte obligatii de plata aferente creditului	A1
	1) **BANCA TRANSILVANIA S.A.**, CIF:43506193	

Neutilizabil în circuitul civil

Anexa Nr. 1 La Partea I

Teren

Nr cadastral	Suprafaţa (mp)*	Observaţii / Referinţe
28769	16.850	

* Suprafaţa este determinată in planul de proiecţie Stereo 70.

DETALII LINIARE IMOBIL

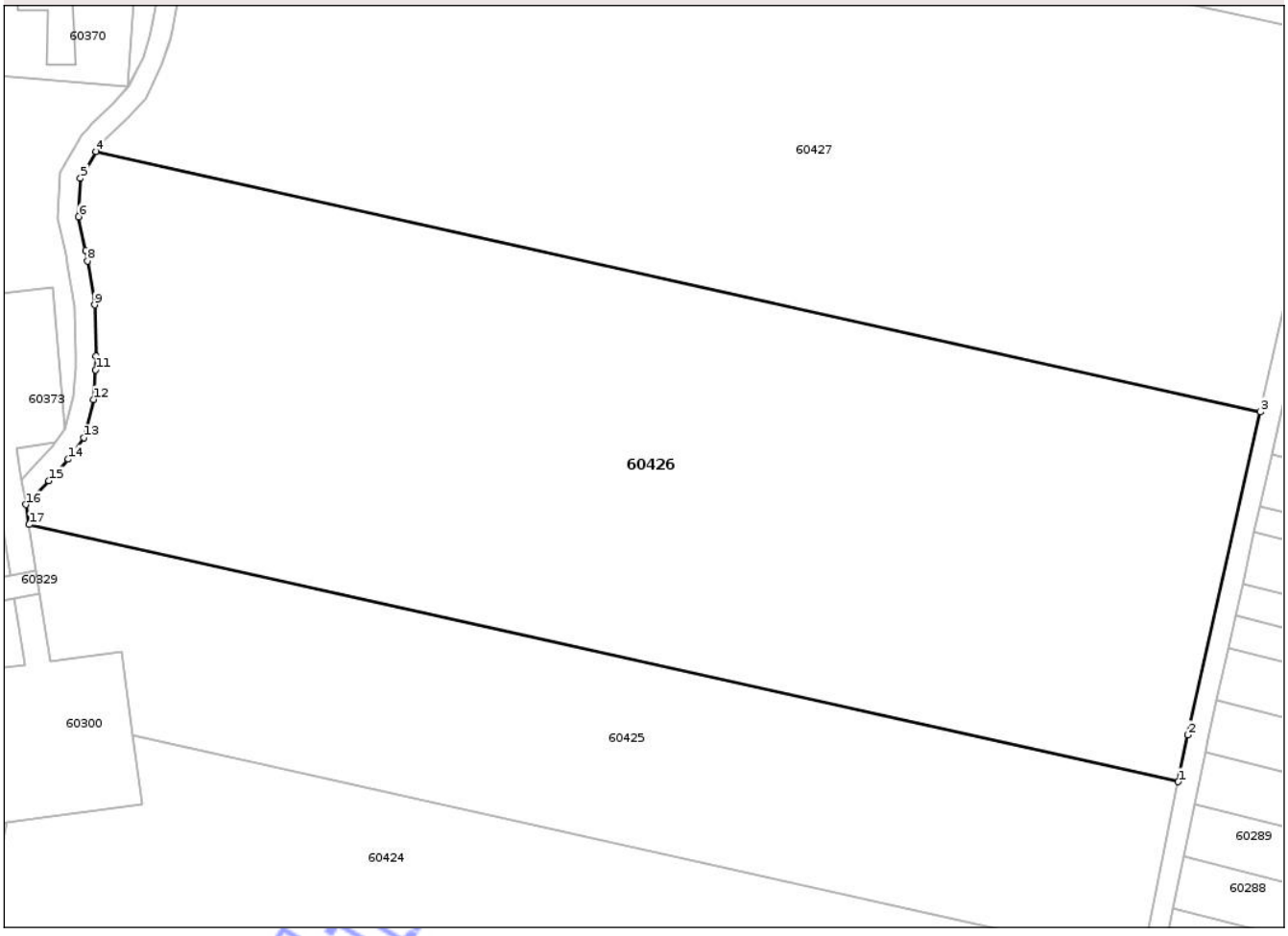

Date referitoare la teren

Crt	Categorie folosinţă	Intra vilan	Suprafaţa (mp)	Tarla	Parcelă	Nr. topo	Observaţii / Referinţe
1	arabil	NU	16.850	84	-	-	

Lungime Segmente
1) Valorile lungimilor segmentelor sunt obţinute din proiecţie în plan.

Punct început	X / Y	Punct sfârşit	X / Y	Lungime segment (** (m)
1	546.220,787 309.512,476	2	546.222,638 309.521,597	9.307
2	546.222,638 309.521,597	3	546.236,781 309.584,612	64.583
3	546.236,781 309.584,612	4	546.009,434 309.635,428	232.957
4	546.009,434 309.635,428	5	546.006,374 309.630,188	6.068
5	546.006,374 309.630,188	6	546.006,012 309.622,701	7.496

Document care conţine date cu caracter personal, protejat de prevederile Regulamentului (UE) nr. 679/2016 şi Legii 190/2018

Punct început	X / Y	Punct sfârşit	X / Y	Lungime segment (** (m)
6	546.006,012 309.622,701	7	546.007,411 309.616,051	6.796
7	546.007,411 309.616,051	8	546.007,749 309.614,069	2.011
8	546.007,749 309.614,069	9	546.009,11 309.605,471	8.705
9	546.009,11 309.605,471	10	546.009,432 309.595,489	9.987
10	546.009,432 309.595,489	11	546.009,32 309.592,834	2.657
11	546.009,32 309.592,834	12	546.008,879 309.587,022	5.829
12	546.008,879 309.587,022	13	546.007,073 309.579,555	7.682
13	546.007,073 309.579,555	14	546.003,979 309.575,371	5.204
14	546.003,979 309.575,371	15	546.000,216 309.571,161	5.647
15	546.000,216 309.571,161	16	545.995,7 309.566,523	6.473
16	545.995,7 309.566,523	17	545.996,314 309.562,65	3.921
17	545.996,314 309.562,65	1	546.220,787 309.512,476	230.012

**** Lungimile segmentelor sunt determinate în planul de proiecţie Stereo 70 şi sunt rotunjite la 1 milimetru.**
***** Distanţa dintre puncte este formată din segmente cumulate ce sunt mai mici decât valoarea 1 milimetru.**

Neutilizabil în circuitul civil

DATE DESPRE IMOBILUL NR. 60427

Oficiul de Cadastru şi Publicitate Imobiliară TELEORMAN
Biroul de Cadastru şi Publicitate Imobiliară Videle

A. Partea I. Descrierea imobilului

TEREN Extravilan

Adresa: Jud. Teleorman

Nr. Crt	Nr cadastral Nr. topografic	Suprafaţa* (mp)	Observaţii / Referinţe
A1		17.342	Sector cadastral:15 Teren neimprejmuit;

B. Partea II. Proprietari şi acte

Inscrieri privitoare la dreptul de proprietate şi alte drepturi reale		Referinţe
/		
Act Administrativ nr. 09-02096, din 20/02/1996 emis de CJSDPAT TELEORMAN;		
B1	Intabulare, drept de PROPRIETATE, Legea 18/1991, dobandit prin Reconstituire, cota actuala 1/1, cota initiala 1/1	A1
	1) **PĂUN IOANA**	

C. Partea III. SARCINI .

Inscrieri privind dezmembramintele dreptului de proprietate, drepturi reale de garanţie şi sarcini	Referinţe
NU SUNT	

Neutilizabil în circuitul civil

Anexa Nr. 1 La Partea I

Teren

Nr cadastral	Suprafaţa (mp)*	Observaţii / Referinţe
	17.342	

* Suprafaţa este determinată in planul de proiecţie Stereo 70.

DETALII LINIARE IMOBIL

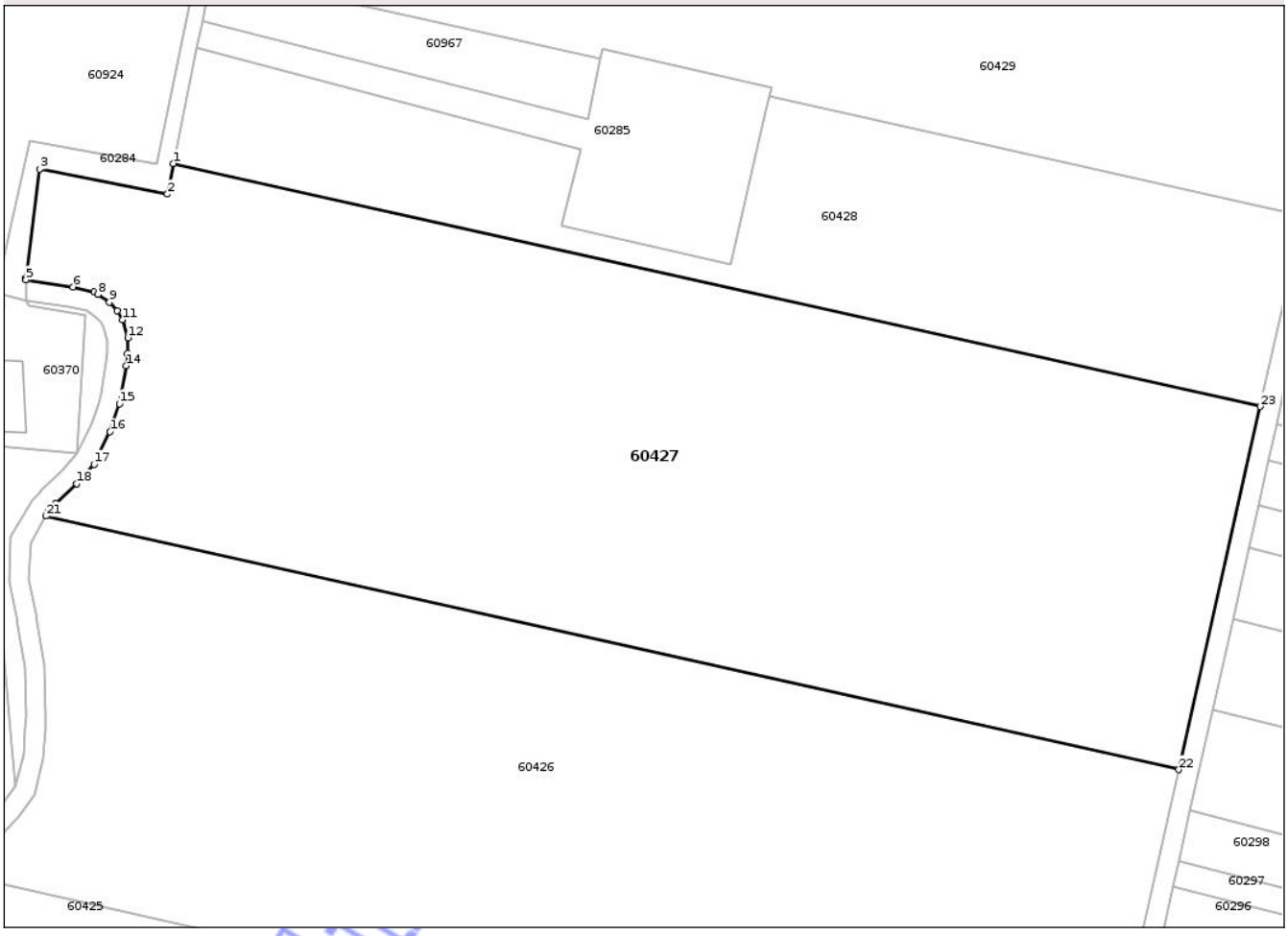

Date referitoare la teren

Crt	Categorie folosinţă	Intra vilan	Suprafaţa (mp)	Tarla	Parcelă	Nr. topo	Observaţii / Referinţe
1	arabil	NU	17.342	84	23	-	Identic cu tarla 84/4

Lungime Segmente

1) Valorile lungimilor segmentelor sunt obţinute din proiecţie în plan.

Punct început	X / Y	Punct sfârşit	X / Y	Lungime segment (** (m)
1	546.035,053 309.706,13	2	546.033,812 309.699,966	6.288
3	546.008,185 309.704,961	4	546.005,408 309.683,195	21.942
5	546.005,419 309.682,736	6	546.014,828 309.681,363	9.509
7	546.019,155 309.680,334	8	546.019,884 309.679,843	0.879
9	546.022,181 309.678,307	10	546.023,725 309.676,546	2.342

Punct început	X / Y	Punct sfârşit	X / Y	Lungime segment (** (m)
2	546.033,812 309.699,966	3	546.008,185 309.704,961	26.109
4	546.005,408 309.683,195	5	546.005,419 309.682,736	0.459
6	546.014,828 309.681,363	7	546.019,155 309.680,334	4.448
8	546.019,884 309.679,843	9	546.022,181 309.678,307	2.763
10	546.023,725 309.676,546	11	546.024,759 309.674,777	2.049

Document care conţine date cu caracter personal, protejat de prevederile Regulamentului (UE) nr. 679/2016 şi Legii 190/2018

Punct început	X / Y	Punct sfârşit	X / Y	Lungime segment (** (m)
11	546.024,759 309.674,777	12	546.025,84 309.671,19	3.746
13	546.025,767 309.668,045	14	546.025,519 309.665,579	2.478
15	546.024,145 309.657,982	16	546.022,306 309.652,336	5.938
17	546.019,07 309.645,824	18	546.015,596 309.641,925	5.222
19	546.011,407 309.637,877	20	546.009,933 309.636,283	2.171
21	546.009,434 309.635,428	22	546.236,781 309.584,612	232.957
23	546.253,114 309.657,389	1	546.035,053 309.706,13	223.442

Punct început	X / Y	Punct sfârşit	X / Y	Lungime segment (** (m)
12	546.025,84 309.671,19	13	546.025,767 309.668,045	3.146
14	546.025,519 309.665,579	15	546.024,145 309.657,982	7.72
16	546.022,306 309.652,336	17	546.019,07 309.645,824	7.272
18	546.015,596 309.641,925	19	546.011,407 309.637,877	5.825
20	546.009,933 309.636,283	21	546.009,434 309.635,428	0.99
22	546.236,781 309.584,612	23	546.253,114 309.657,389	74.587

**** Lungimile segmentelor sunt determinate în planul de proiecţie Stereo 70 şi sunt rotunjite la 1 milimetru.**
***** Distanţa dintre puncte este formată din segmente cumulate ce sunt mai mici decât valoarea 1 milimetru.**

Neutilizabil in circuitul civil

DATE DESPRE IMOBILUL NR. 60428

Oficiul de Cadastru şi Publicitate Imobiliară TELEORMAN
Biroul de Cadastru şi Publicitate Imobiliară Videle

A. Partea I. Descrierea imobilului

TEREN Extravilan

Adresa: Jud. Teleorman

Nr. Crt	Nr cadastral Nr. topografic	Suprafaţa* (mp)	Observaţii / Referinţe
A1		Din acte: 7.126 Masurata: 6.223	Sector cadastral:15 Teren neimprejmuit;

B. Partea II. Proprietari şi acte

Inscrieri privitoare la dreptul de proprietate şi alte drepturi reale		Referinţe
/		
Act Administrativ nr. 09-02209, din 11/03/1996 emis de CJSDPAT TELEORMAN;		
B1	Intabulare, drept de PROPRIETATE, Legea 18/1991, dobandit prin Reconstituire, cota actuala 1/1, cota initiala 1/1	A1
	1) **IANCU IOANA**	

C. Partea III. SARCINI .

Inscrieri privind dezmembramintele dreptului de proprietate, drepturi reale de garanţie şi sarcini	Referinţe
NU SUNT	

Neutilizabil în circuitul civil

Anexa Nr. 1 La Partea I

Teren

Nr cadastral	Suprafaţa (mp)*	Observaţii / Referinţe
	Din acte: 7.126 Masurata: 6.223	

* Suprafaţa este determinată in planul de proiecţie Stereo 70.

DETALII LINIARE IMOBIL

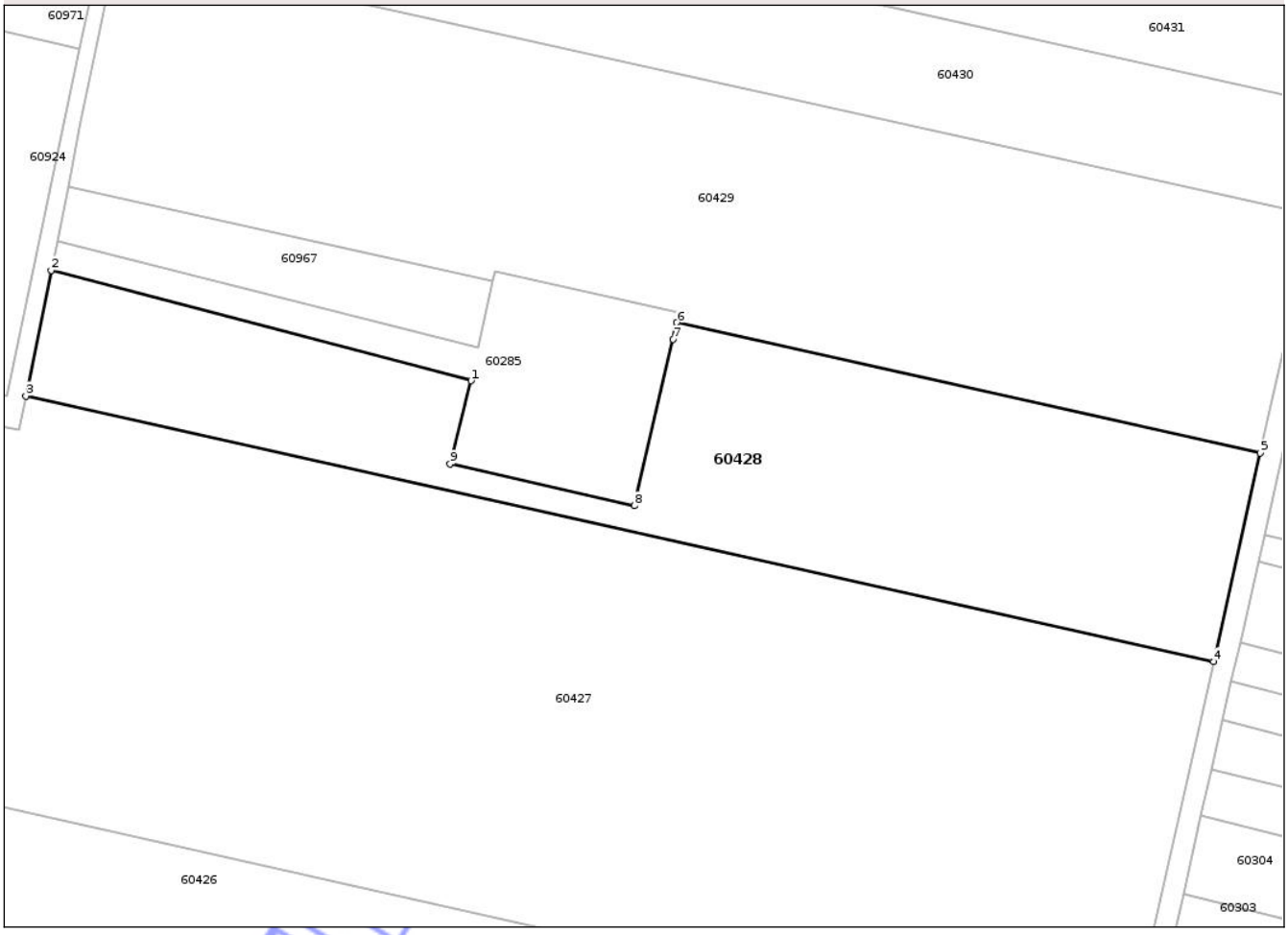

Date referitoare la teren

Crt	Categorie folosinţă	Intra vilan	Suprafaţa (mp)	Tarla	Parcelă	Nr. topo	Observaţii / Referinţe
1	arabil	NU	6.223	84	-	-	LOT1; Identic cu tarla 83/5; Imobilul este despărțit de sondă. Diferența de suprafață se regăsește la ID 60967. ID 60428 (LOT1 - 6223 mp) + ID 60967 (LOT2 - 903mp) = 7126 mp

Lungime Segmente

1) Valorile lungimilor segmentelor sunt obţinute din proiecţie în plan.

Punct început	X / Y	Punct sfârşit	X / Y	Lungime segment (** (m)
1	546.116,793 309.708,96	2	546.039,7 309.729,21	79.708
2	546.039,7 309.729,21	3	546.035,053 309.706,13	23.543
3	546.035,053 309.706,13	4	546.253,114 309.657,389	223.442

Document care conține date cu caracter personal, protejat de prevederile Regulamentului (UE) nr. 679/2016 și Legii 190/2018

Punct început	X / Y	Punct sfârşit	X / Y	Lungime segment (** (m)
4	546.253,114 309.657,389	5	546.261,705 309.695,667	39.23
5	546.261,705 309.695,667	6	546.154,589 309.719,61	109.759
6	546.154,589 309.719,61	7	546.153,883 309.716,569	3.122
7	546.153,883 309.716,569	8	546.146,781 309.685,995	31.388
8	546.146,781 309.685,995	9	546.112,916 309.693,664	34.722
9	546.112,916 309.693,664	1	546.116,793 309.708,96	15.78

**** Lungimile segmentelor sunt determinate în planul de proiecţie Stereo 70 şi sunt rotunjite la 1 milimetru.**
***** Distanţa dintre puncte este formată din segmente cumulate ce sunt mai mici decât valoarea 1 milimetru.**

Neutilizabil in circuitul civil

DATE DESPRE IMOBILUL NR. 60429

Oficiul de Cadastru şi Publicitate Imobiliară TELEORMAN
Biroul de Cadastru şi Publicitate Imobiliară Videle

A. Partea I. Descrierea imobilului

TEREN Extravilan

Adresa: Jud. Teleorman

Nr. Crt	Nr cadastral Nr. topografic	Suprafaţa* (mp)	Observaţii / Referinţe
A1		9.976	Sector cadastral:15 Teren neimprejmuit;

B. Partea II. Proprietari şi acte

Inscrieri privitoare la dreptul de proprietate şi alte drepturi reale		Referinţe
/		
Act Administrativ nr. 09-01316, din 13/03/1995 emis de CJSDPAT TELEORMAN;		
B1	Intabulare, drept de PROPRIETATE, Legea 18/1991, dobandit prin Reconstituire, cota actuala 1/1, cota initiala 1/1	A1
	1) **PÎRVAN MATEI**	

C. Partea III. SARCINI .

Inscrieri privind dezmembramintele dreptului de proprietate, drepturi reale de garanţie şi sarcini	Referinţe
NU SUNT	

Neutilizabil în circuitul civil

Anexa Nr. 1 La Partea I

Teren

Nr cadastral	Suprafaţa (mp)*	Observaţii / Referinţe
	9.976	

* Suprafaţa este determinată in planul de proiecţie Stereo 70.

DETALII LINIARE IMOBIL



Date referitoare la teren

Crt	Categorie folosinţă	Intra vilan	Suprafaţa (mp)	Tarla	Parcelă	Nr. topo	Observaţii / Referinţe
1	arabil	NU	9.976	84	14	-	Identic cu tarla 84/5

Lungime Segmente

1) Valorile lungimilor segmentelor sunt obţinute din proiecţie în plan.

Punct început	X / Y	Punct sfârşit	X / Y	Lungime segment (** (m)
1	546.120,733 309.727,177	2	546.121,141 309.729,075	1.941
2	546.121,141 309.729,075	3	546.155,006 309.721,405	34.723
3	546.155,006 309.721,405	4	546.154,589 309.719,61	1.843
4	546.154,589 309.719,61	5	546.261,705 309.695,667	109.759
5	546.261,705 309.695,667	6	546.271,487 309.739,249	44.666

Document care conţine date cu caracter personal, protejat de prevederile Regulamentului (UE) nr. 679/2016 şi Legii 190/2018

Punct început	X / Y	Punct sfârşit	X / Y	Lungime segment (** (m)
6	546.271,487 309.739,249	7	546.051,548 309.788,41	225.366
7	546.051,548 309.788,41	8	546.050,843 309.784,544	3.93
8	546.050,843 309.784,544	9	546.048,587 309.773,466	11.305
9	546.048,587 309.773,466	10	546.045,174 309.756,448	17.357
10	546.045,174 309.756,448	11	546.042,793 309.744,598	12.087
11	546.042,793 309.744,598	1	546.120,733 309.727,177	79.863

**** Lungimile segmentelor sunt determinate în planul de proiecţie Stereo 70 şi sunt rotunjite la 1 milimetru.**
***** Distanţa dintre puncte este formată din segmente cumulate ce sunt mai mici decât valoarea 1 milimetru.**

Neutilizabil in circuitul civil

DATE DESPRE IMOBILUL NR. 60430

Oficiul de Cadastru şi Publicitate Imobiliară TELEORMAN
Biroul de Cadastru şi Publicitate Imobiliară Videle

A. Partea I. Descrierea imobilului

TEREN Extravilan

Adresa: Jud. Teleorman

Nr. Crt	Nr cadastral Nr. topografic	Suprafaţa* (mp)	Observaţii / Referinţe
A1		4.640	Sector cadastral:15 Teren neimprejmuit;

B. Partea II. Proprietari şi acte

Inscrieri privitoare la dreptul de proprietate şi alte drepturi reale		Referinţe
/		
Act Administrativ nr. 09-01536, din 21/06/1995 emis de CJSDPAT TELEORMAN;		
B1	Intabulare, drept de PROPRIETATE, Legea 18/1991, dobandit prin Reconstituire, cota actuala 1/1, cota initiala 1/1	A1
	1) **CIOMÎRDAC IOANA**	

C. Partea III. SARCINI .

Inscrieri privind dezmembramintele dreptului de proprietate, drepturi reale de garanţie şi sarcini	Referinţe
NU SUNT	

Neutilizabil în circuitul civil

Anexa Nr. 1 La Partea I

Teren

Nr cadastral	Suprafaţa (mp)*	Observaţii / Referinţe
	4.640	

* Suprafaţa este determinată in planul de proiecţie Stereo 70.

DETALII LINIARE IMOBIL

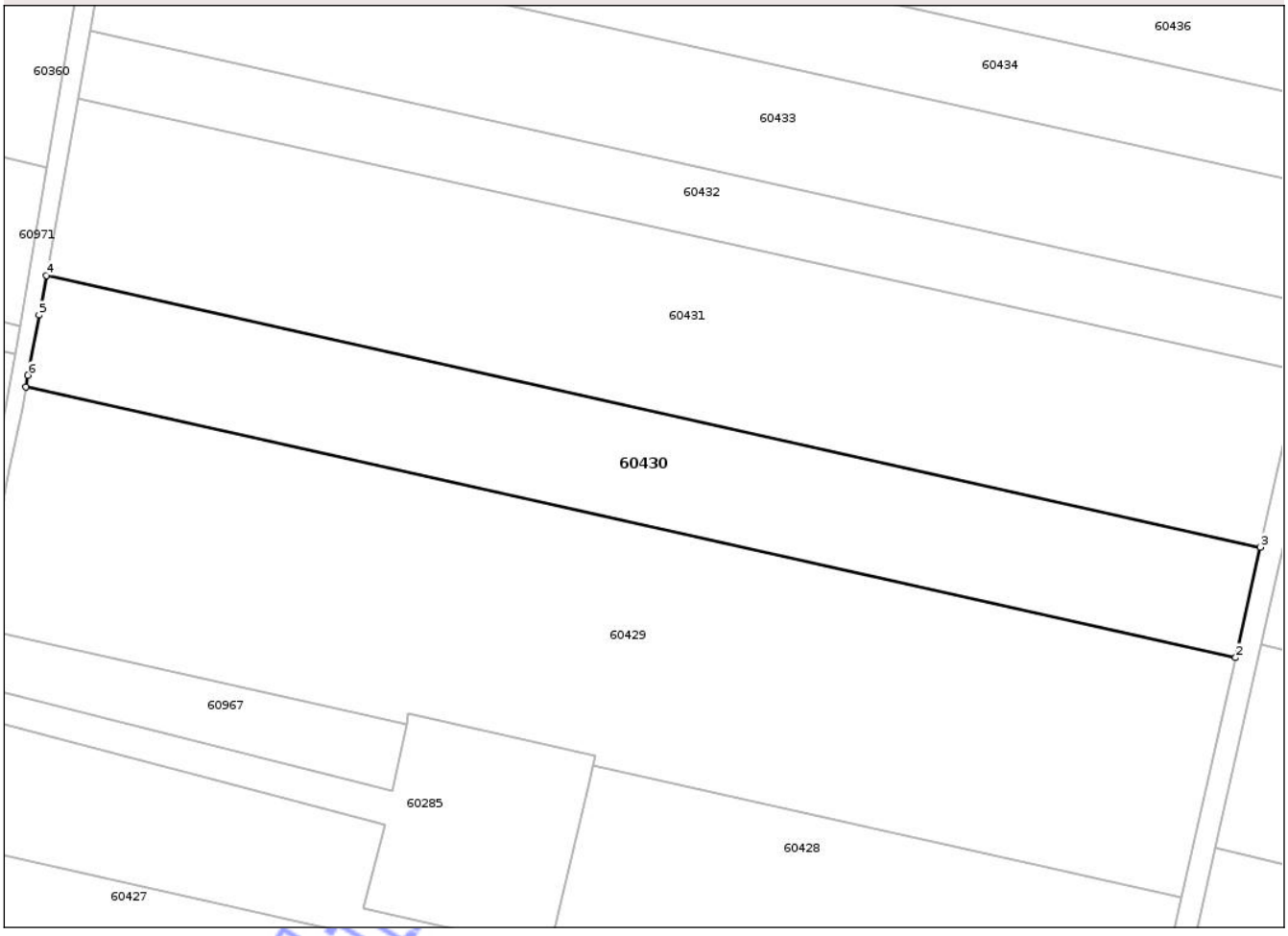

Date referitoare la teren

Crt	Categorie folosinţă	Intra vilan	Suprafaţa (mp)	Tarla	Parcelă	Nr. topo	Observaţii / Referinţe
1	arabil	NU	4.640	84	13	-	Identic cu trala 84/6

Lungime Segmente
1) Valorile lungimilor segmentelor sunt obţinute din proiecţie în plan.

Punct început	X / Y	Punct sfârşit	X / Y	Lungime segment (** (m)
1	546.051,548 309.788,41	2	546.271,487 309.739,249	225.366
2	546.271,487 309.739,249	3	546.275,987 309.759,301	20.551
3	546.275,987 309.759,301	4	546.055,238 309.808,643	226.196
4	546.055,238 309.808,643	5	546.053,925 309.801,445	7.317
5	546.053,925 309.801,445	6	546.051,933 309.790,521	11.104

Document care conţine date cu caracter personal, protejat de prevederile Regulamentului (UE) nr. 679/2016 şi Legii 190/2018

Punct început	X / Y	Punct sfârşit	X / Y	Lungime segment (** (m)
6	546.051,933 309.790,521	1	546.051,548 309.788,41	2.146

** Lungimile segmentelor sunt determinate în planul de proiecţie Stereo 70 şi sunt rotunjite la 1 milimetru.
*** Distanţa dintre puncte este formată din segmente cumulate ce sunt mai mici decât valoarea 1 milimetru.

Neutilizabil in circuitul civil

DATE DESPRE IMOBILUL NR. 60431

Oficiul de Cadastru şi Publicitate Imobiliară TELEORMAN
Biroul de Cadastru şi Publicitate Imobiliară Videle

A. Partea I. Descrierea imobilului

TEREN Extravilan

Adresa: Jud. Teleorman

Nr. Crt	Nr cadastral Nr. topografic	Suprafaţa* (mp)	Observaţii / Referinţe
A1		7.424	Sector cadastral:15 Teren neimprejmuit;

B. Partea II. Proprietari şi acte

Inscrieri privitoare la dreptul de proprietate şi alte drepturi reale		Referinţe
/		
Act Administrativ nr. 09-01208, din 01/11/1994 emis de CJSDPAT TELEORMAN;		
B1	Intabulare, drept de PROPRIETATE, Legea 18/1991, dobandit prin Reconstituire, cota actuala 1/1, cota initiala 1/1	A1
	1) **NEAGOE VICTORIA**	

C. Partea III. SARCINI .

Inscrieri privind dezmembramintele dreptului de proprietate, drepturi reale de garanţie şi sarcini	Referinţe
NU SUNT	

Neutilizabil în circuitul civil

Anexa Nr. 1 La Partea I

Teren

Nr cadastral	Suprafaţa (mp)*	Observaţii / Referinţe
	7.424	

* Suprafaţa este determinată in planul de proiecţie Stereo 70.

DETALII LINIARE IMOBIL

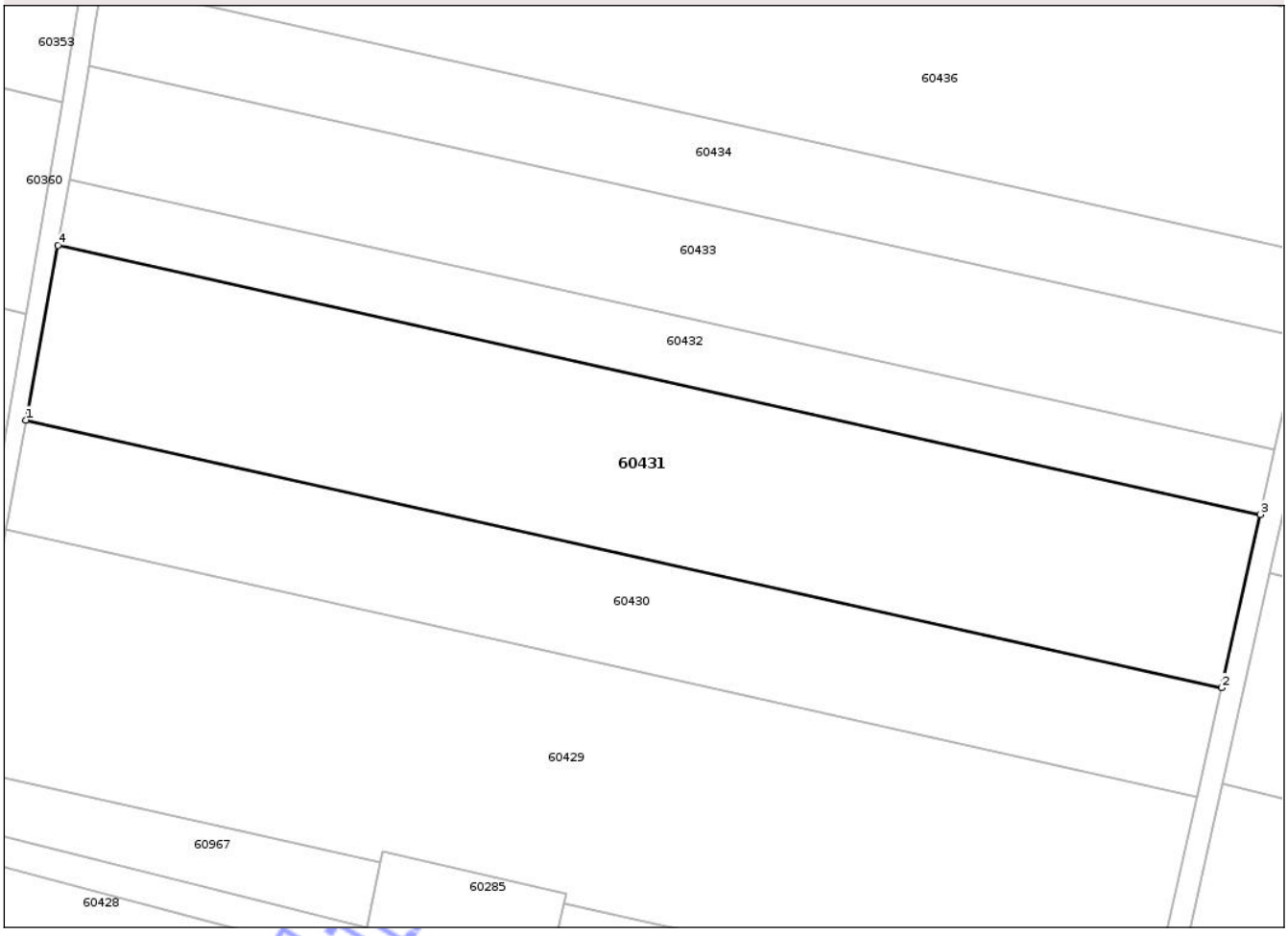

Date referitoare la teren

Crt	Categorie folosinţă	Intra vilan	Suprafaţa (mp)	Tarla	Parcelă	Nr. topo	Observaţii / Referinţe
1	arabil	NU	7.424	84	12	-	Identic cu tarla 83/4

Lungime Segmente

1) Valorile lungimilor segmentelor sunt obţinute din proiecţie în plan.

Punct început	X / Y	Punct sfârşit	X / Y	Lungime segment (** (m)
1	546.055,238 309.808,643	2	546.275,987 309.759,301	226.196
2	546.275,987 309.759,301	3	546.283,154 309.791,232	32.725
3	546.283,154 309.791,232	4	546.061,114 309.840,862	227.519
4	546.061,114 309.840,862	1	546.055,238 309.808,643	32.75

**** Lungimile segmentelor sunt determinate în planul de proiecţie Stereo 70 şi sunt rotunjite la 1 milimetru.**

Document care conţine date cu caracter personal, protejat de prevederile Regulamentului (UE) nr. 679/2016 şi Legii 190/2018

***** Distanţa dintre puncte este formată din segmente cumulate ce sunt mai mici decât valoarea 1 milimetru.**

Neutilizabil in circuitul civil

DATE DESPRE IMOBILUL NR. 60432

Oficiul de Cadastru şi Publicitate Imobiliară TELEORMAN
Biroul de Cadastru şi Publicitate Imobiliară Videle

A. Partea I. Descrierea imobilului

TEREN Extravilan

Adresa: Jud. Teleorman

Nr. Crt	Nr cadastral Nr. topografic	Suprafaţa* (mp)	Observaţii / Referinţe
A1		2.810	Sector cadastral:15 Teren neimprejmuit;

B. Partea II. Proprietari şi acte

Inscrieri privitoare la dreptul de proprietate şi alte drepturi reale		Referinţe
/		
Act Administrativ nr. 09-00937, din 01/01/1995 emis de CJSDPAT TELEORMAN;		
B1	Intabulare, drept de PROPRIETATE, Legea 18/1991, dobandit prin Reconstituire, cota actuala 1/1, cota initiala 1/1	A1
	1) **URSU M. DUMITRU I**	

C. Partea III. SARCINI .

Inscrieri privind dezmembramintele dreptului de proprietate, drepturi reale de garanţie şi sarcini	Referinţe
NU SUNT	

Neutilizabil în circuitul civil

Anexa Nr. 1 La Partea I

Teren

Nr cadastral	Suprafaţa (mp)*	Observaţii / Referinţe
	2.810	

* Suprafaţa este determinată in planul de proiecţie Stereo 70.

DETALII LINIARE IMOBIL

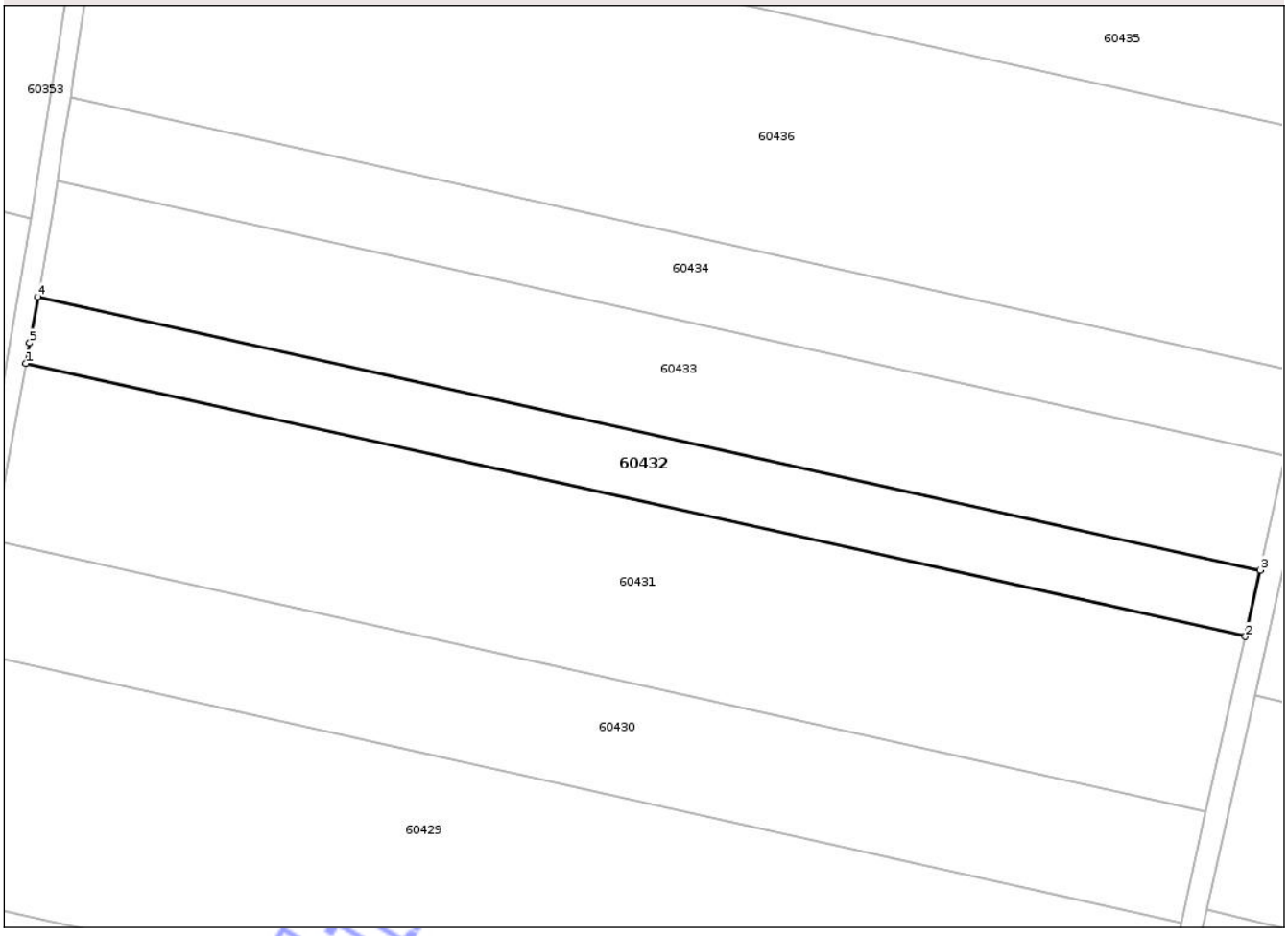

Date referitoare la teren

Crt	Categorie folosinţă	Intra vilan	Suprafaţa (mp)	Tarla	Parcelă	Nr. topo	Observaţii / Referinţe
1	arabil	NU	2.810	84	11	-	Identic cu tarla 84/4

Lungime Segmente
1) Valorile lungimilor segmentelor sunt obţinute din proiecţie în plan.

Punct început	X / Y	Punct sfârşit	X / Y	Lungime segment (** (m)
1	546.061,114 309.840,862	2	546.283,154 309.791,232	227.519
2	546.283,154 309.791,232	3	546.285,855 309.803,269	12.336
3	546.285,855 309.803,269	4	546.063,297 309.853,015	228.05
4	546.063,297 309.853,015	5	546.061,795 309.844,595	8.553
5	546.061,795 309.844,595	1	546.061,114 309.840,862	3.795

Document care conţine date cu caracter personal, protejat de prevederile Regulamentului (UE) nr. 679/2016 şi Legii 190/2018

**** Lungimile segmentelor sunt determinate în planul de proiecţie Stereo 70 şi sunt rotunjite la 1 milimetru.**
***** Distanţa dintre puncte este formată din segmente cumulate ce sunt mai mici decât valoarea 1 milimetru.**

Neutilizabil in circuitul civil

DATE DESPRE IMOBILUL NR. 60433

Oficiul de Cadastru şi Publicitate Imobiliară TELEORMAN
Biroul de Cadastru şi Publicitate Imobiliară Videle

A. Partea I. Descrierea imobilului

TEREN Extravilan

Adresa: Jud. Teleorman

Nr. Crt	Nr cadastral Nr. topografic	Suprafaţa* (mp)	Observaţii / Referinţe
A1		4.858	Sector cadastral:15 Teren neimprejmuit;

B. Partea II. Proprietari şi acte

Inscrieri privitoare la dreptul de proprietate şi alte drepturi reale		Referinţe
/		
Act Administrativ nr. 09-00903, din 01/01/1995 emis de CJSDPAT TELEORMAN;		
B1	Intabulare, drept de PROPRIETATE, Legea 18/1991, dobandit prin Reconstituire, cota actuala 1/1, cota initiala 1/1	A1
	1) **URSU DUMITRU II**	

C. Partea III. SARCINI .

Inscrieri privind dezmembramintele dreptului de proprietate, drepturi reale de garanţie şi sarcini	Referinţe
NU SUNT	

Neutilizabil în circuitul civil

Anexa Nr. 1 La Partea I

Teren

Nr cadastral	Suprafaţa (mp)*	Observaţii / Referinţe
	4.858	

* Suprafaţa este determinată in planul de proiecţie Stereo 70.

DETALII LINIARE IMOBIL

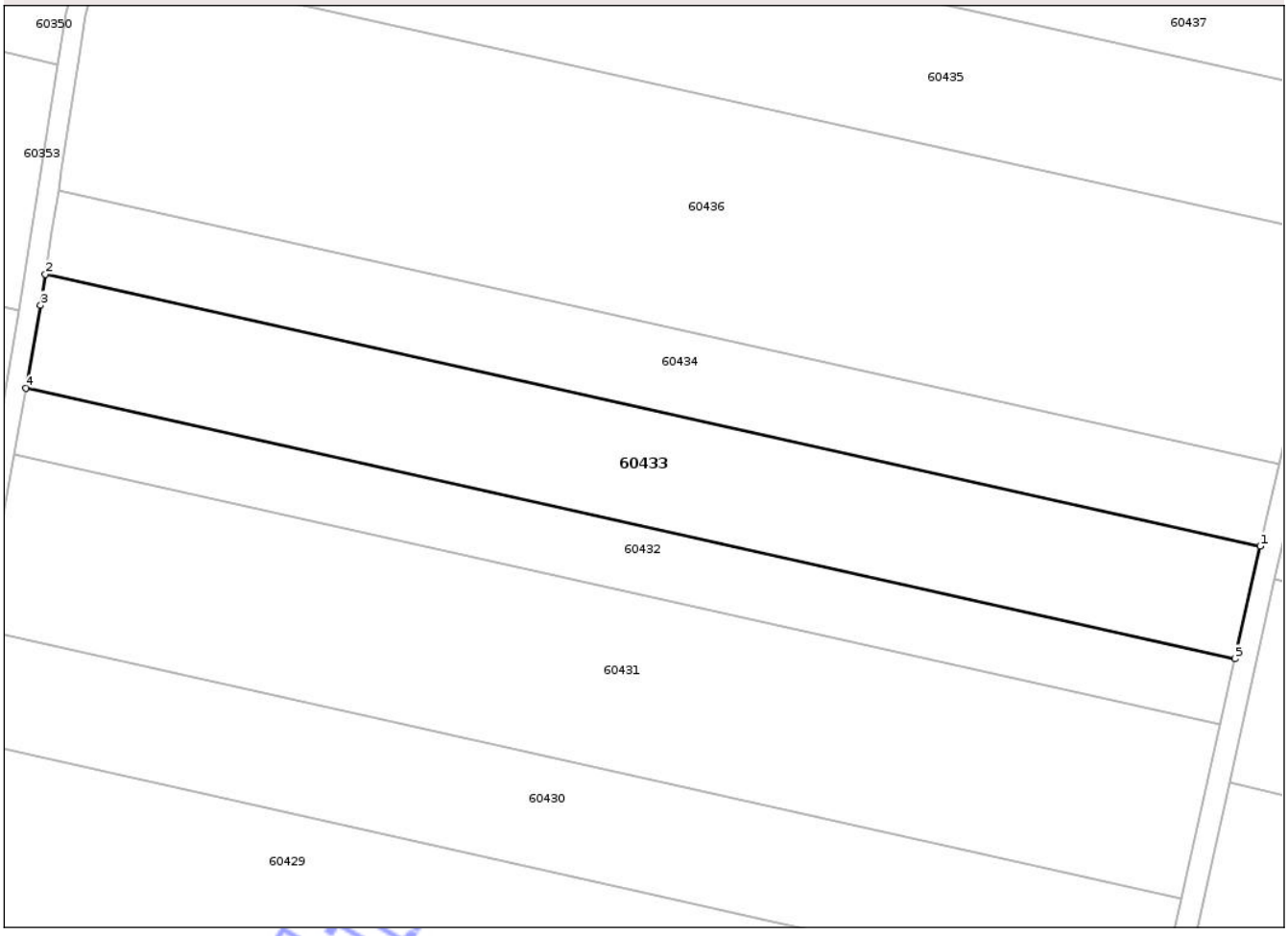

Date referitoare la teren

Crt	Categorie folosinţă	Intra vilan	Suprafaţa (mp)	Tarla	Parcelă	Nr. topo	Observaţii / Referinţe
1	arabil	NU	4.858	84	1	-	Identic cu tarla 84/4

Lungime Segmente
1) Valorile lungimilor segmentelor sunt obţinute din proiecţie în plan.

Punct început	X / Y	Punct sfârşit	X / Y	Lungime segment (** (m)
1	546.290,51 309.824,01	2	546.066,899 309.873,992	229.129
2	546.066,899 309.873,992	3	546.066,022 309.868,286	5.773
3	546.066,022 309.868,286	4	546.063,297 309.853,015	15.512
4	546.063,297 309.853,015	5	546.285,855 309.803,269	228.05
5	546.285,855 309.803,269	1	546.290,51 309.824,01	21.257

Document care conţine date cu caracter personal, protejat de prevederile Regulamentului (UE) nr. 679/2016 şi Legii 190/2018

**** Lungimile segmentelor sunt determinate în planul de proiecţie Stereo 70 şi sunt rotunjite la 1 milimetru.**
***** Distanţa dintre puncte este formată din segmente cumulate ce sunt mai mici decât valoarea 1 milimetru.**

Neutilizabil in circuitul civil

DATE DESPRE IMOBILUL NR. 60434

Oficiul de Cadastru şi Publicitate Imobiliară TELEORMAN
Biroul de Cadastru şi Publicitate Imobiliară Videle

A. Partea I. Descrierea imobilului

TEREN Extravilan

Adresa: Jud. Teleorman

Nr. Crt	Nr cadastral Nr. topografic	Suprafaţa* (mp)	Observaţii / Referinţe
A1		3.560	Sector cadastral:15 Teren neimprejmuit;

B. Partea II. Proprietari şi acte

Inscrieri privitoare la dreptul de proprietate şi alte drepturi reale		Referinţe
/		
Act Administrativ nr. 09-00902, din 01/01/1995 emis de CJSDPAT TELEORMAN;		
B1	Intabulare, drept de PROPRIETATE, Legea 18/1991, dobandit prin Reconstituire, cota actuala 1/1, cota initiala 1/1	A1
	1) **LAZĂR STANCA**	

C. Partea III. SARCINI .

Inscrieri privind dezmembramintele dreptului de proprietate, drepturi reale de garanţie şi sarcini	Referinţe
NU SUNT	

Neutilizabil în circuitul civil

Anexa Nr. 1 La Partea I

Teren

Nr cadastral	Suprafaţa (mp)*	Observaţii / Referinţe
	3.560	

* Suprafaţa este determinată in planul de proiecţie Stereo 70.

DETALII LINIARE IMOBIL

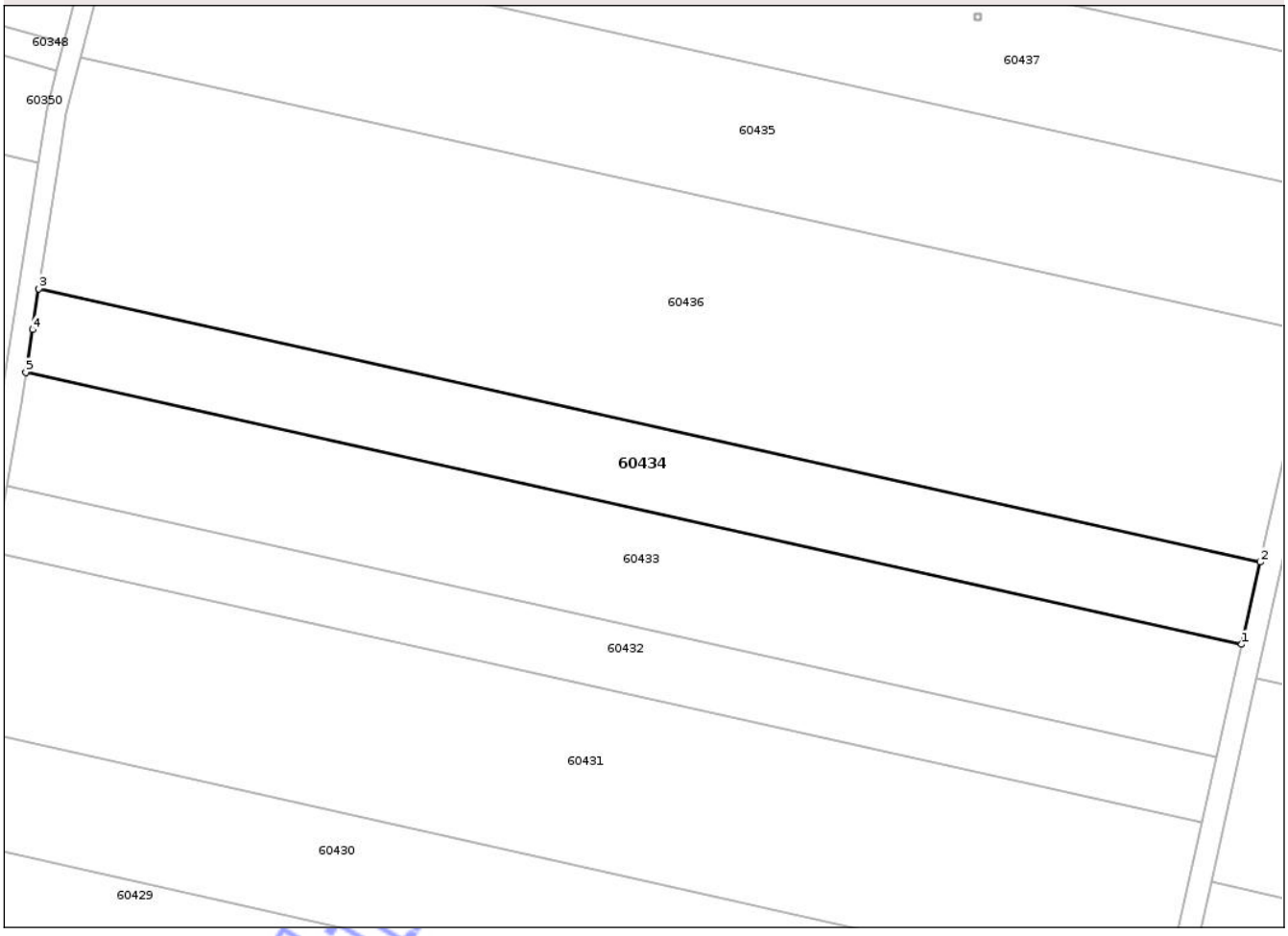

Date referitoare la teren

Crt	Categorie folosinţă	Intra vilan	Suprafaţa (mp)	Tarla	Parcelă	Nr. topo	Observaţii / Referinţe
1	arabil	NU	3.560	84	8	-	Identic cu tarla 84/4

Lungime Segmente
1) Valorile lungimilor segmentelor sunt obţinute din proiecţie în plan.

Punct început	X / Y	Punct sfârşit	X / Y	Lungime segment (** (m)
1	546.290,51 309.824,01	2	546.293,905 309.839,135	15.501
2	546.293,905 309.839,135	3	546.069,255 309.889,348	230.193
3	546.069,255 309.889,348	4	546.068,1 309.881,811	7.625
4	546.068,1 309.881,811	5	546.066,899 309.873,992	7.911
5	546.066,899 309.873,992	1	546.290,51 309.824,01	229.129

Document care conţine date cu caracter personal, protejat de prevederile Regulamentului (UE) nr. 679/2016 şi Legii 190/2018

**** Lungimile segmentelor sunt determinate în planul de proiecţie Stereo 70 şi sunt rotunjite la 1 milimetru.**
***** Distanţa dintre puncte este formată din segmente cumulate ce sunt mai mici decât valoarea 1 milimetru.**

Neutilizabil in circuitul civil

DATE DESPRE IMOBILUL NR. 60435

Oficiul de Cadastru şi Publicitate Imobiliară TELEORMAN
Biroul de Cadastru şi Publicitate Imobiliară Videle

A. Partea I. Descrierea imobilului

TEREN Extravilan

Adresa: Jud. Teleorman

Nr. Crt	Nr cadastral Nr. topografic	Suprafaţa* (mp)	Observaţii / Referinţe
A1		Din acte: 15.984 Masurata: 5.984	Sector cadastral:15 Teren neimprejmuit;

B. Partea II. Proprietari şi acte

Inscrieri privitoare la dreptul de proprietate şi alte drepturi reale		Referinţe
/		
Act Administrativ nr. 09-00938, din 01/01/1995 emis de CJSDPAT TELEORMAN;		
B1	Intabulare, drept de PROPRIETATE, Legea 18/1991, dobandit prin Reconstituire, cota actuala 1/1, cota initiala 1/1	A1
	1) **URSU ST. PETRE**	

C. Partea III. SARCINI .

Inscrieri privind dezmembramintele dreptului de proprietate, drepturi reale de garanţie şi sarcini	Referinţe
NU SUNT	

Neutilizabil în circuitul civil

Anexa Nr. 1 La Partea I

Teren

Nr cadastral	Suprafaţa (mp)*	Observaţii / Referinţe
	Din acte: 15.984 Masurata: 5.984	

* Suprafaţa este determinată in planul de proiecţie Stereo 70.

DETALII LINIARE IMOBIL

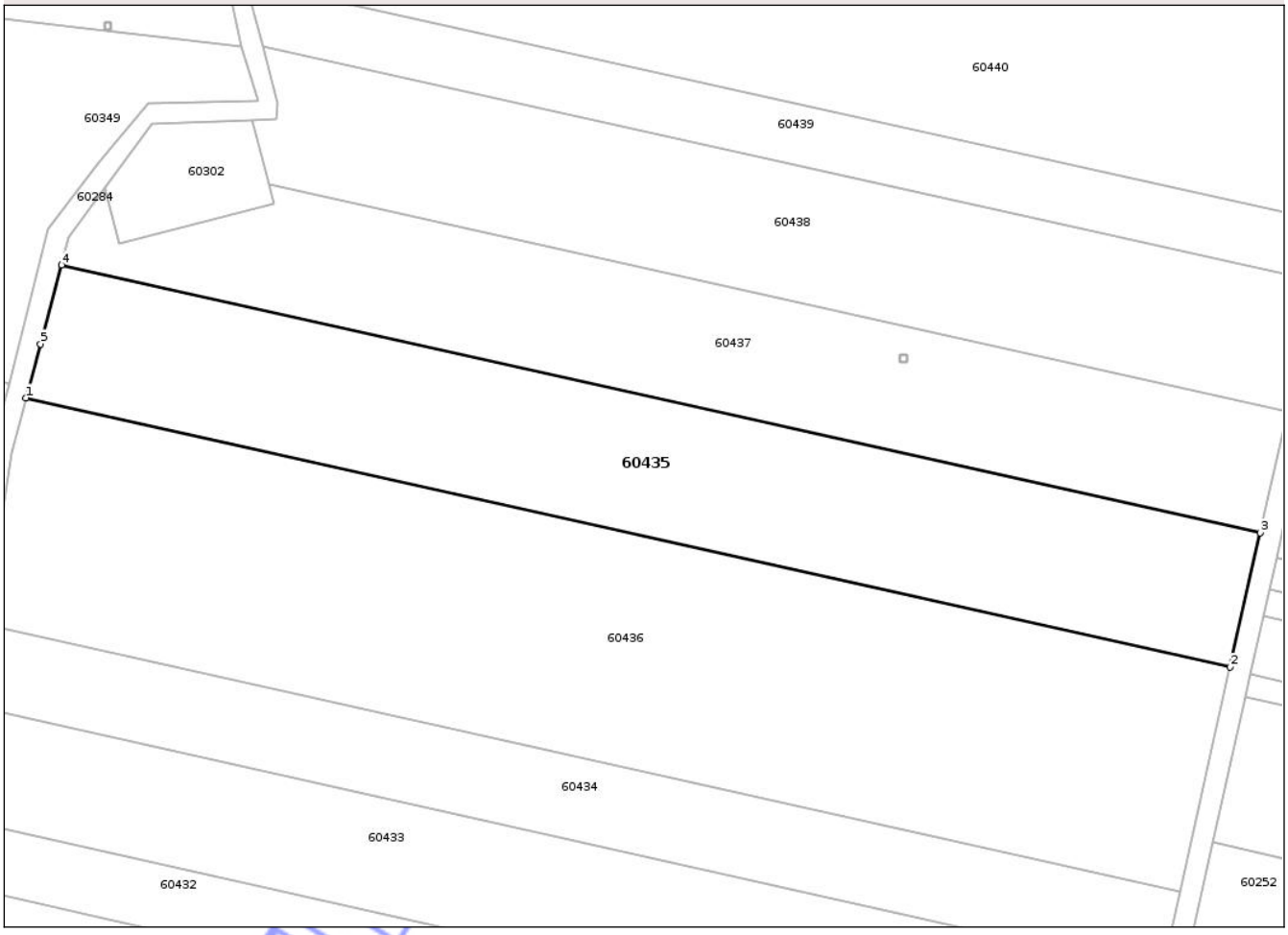

Date referitoare la teren

Crt	Categorie folosinţă	Intravilan	Suprafaţa (mp)	Tarla	Parcelă	Nr. topo	Observaţii / Referinţe
1	arabil	NU	5.984	84	8	-	LOT1; Identic cu tarla 84/4

Lungime Segmente
1) Valorile lungimilor segmentelor sunt obţinute din proiecţie în plan.

Punct început	X / Y	Punct sfârşit	X / Y	Lungime segment (** (m)
1	546.076,968 309.931,88	2	546.303,363 309.881,277	231.981
2	546.303,363 309.881,277	3	546.309,025 309.906,505	25.856
3	546.309,025 309.906,505	4	546.083,698 309.956,87	230.887
4	546.083,698 309.956,87	5	546.079,699 309.942,024	15.375
5	546.079,699 309.942,024	1	546.076,968 309.931,88	10.505

Document care conţine date cu caracter personal, protejat de prevederile Regulamentului (UE) nr. 679/2016 şi Legii 190/2018

**** Lungimile segmentelor sunt determinate în planul de proiecţie Stereo 70 şi sunt rotunjite la 1 milimetru.**
***** Distanţa dintre puncte este formată din segmente cumulate ce sunt mai mici decât valoarea 1 milimetru.**

Neutilizabil in circuitul civil

DATE DESPRE IMOBILUL NR. 60436

Oficiul de Cadastru şi Publicitate Imobiliară TELEORMAN
Biroul de Cadastru şi Publicitate Imobiliară Videle

A. Partea I. Descrierea imobilului

TEREN Extravilan

Adresa: Jud. Teleorman

Nr. Crt	Nr cadastral Nr. topografic	Suprafaţa* (mp)	Observaţii / Referinţe
A1	24375	10.000	Sector cadastral:15 Teren neimprejmuit;

B. Partea II. Proprietari şi acte

Inscrieri privitoare la dreptul de proprietate şi alte drepturi reale		Referinţe
14485 / 31/07/2019		
Act Notarial nr. 419, din 30/07/2019 emis de BIN VIOR IOAN - ALEXANDRU (Contract de vanzare cumparare aut. nr);		
B2	Intabulare, drept de PROPRIETATEcu titlu de drept cumparare, dobandit prin Conventie, cota actuala 1/1, cota initiala 1/1	A1
	1) **ARGO COM SRL**, CIF:7919363	

C. Partea III. SARCINI

Inscrieri privind dezmembramintele dreptului de proprietate, drepturi reale de garanţie şi sarcini		Referinţe
484 / 14/01/2022		
Inscris Sub Semnatura Privata nr. 42, din 27/01/2022 emis de LIBRA INTERNET BANK SA (Acord cu privire la ridicarea interdictiei de arendare nr.; inscris sub semnatura privata nr Contract de arendare inregistrat cu nr. 164/16.12.2020 din 12.08.2020, emis de ARGO COM SRL si AGROCOM EXIM PROD SRL;inscris sub semnatura privata nr Act aditional nr.2 inregistrat la Consiliul Local Videle cu nr. 2047/02-02-2022 din 01.02.2022, emis de SC ARGO COM SRL si SC AGROCOM EXIM PROD SRL;inscris sub semnatura privata nr Act aditional nr.1 inregistrat la Consiliul Local Videle cu nr. 5686/07-04-2021 din 07.04.2021, emis de SC ARGO COM SRL si SC AGROCOM EXIM PROD SRL);		
C4	Se noteaza Contractul de arendare inregistrat cu nr.164/16.12.2020 incheiat intre SC ARGO COM SRL si SC AGROCOM EXIM PROD SRL, pana la data de 31.12.2035	A1
	1) **AGROCOM EXIM PROD SRL**, CIF:41701848	

Neutilizabil în circuitul civil

Anexa Nr. 1 La Partea I

Teren

Nr cadastral	Suprafaţa (mp)*	Observaţii / Referinţe
24375	10.000	

* Suprafaţa este determinată in planul de proiecţie Stereo 70.

DETALII LINIARE IMOBIL

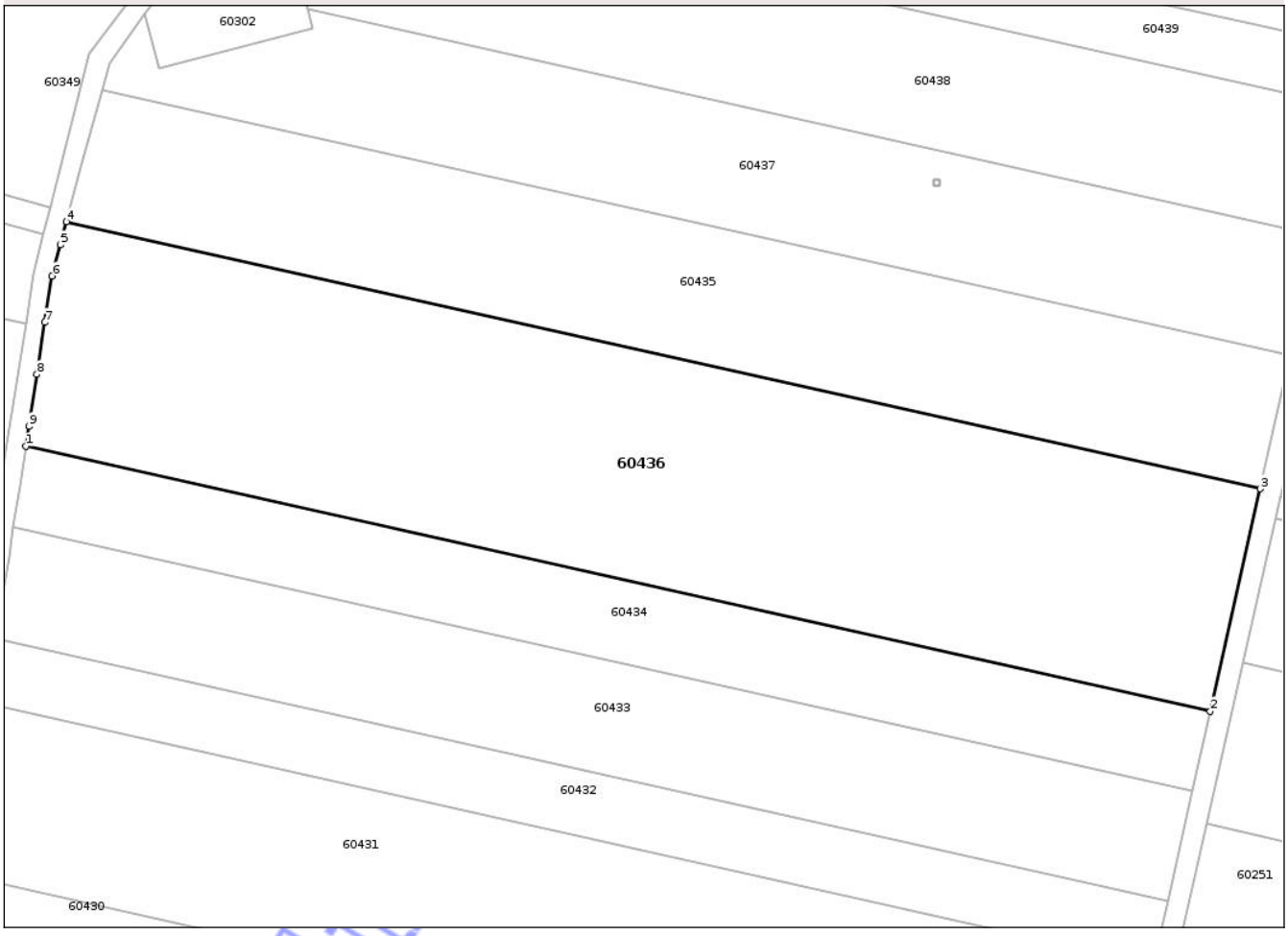

Date referitoare la teren

Crt	Categorie folosinţă	Intra vilan	Suprafaţa (mp)	Tarla	Parcelă	Nr. topo	Observaţii / Referinţe
1	arabil	NU	10.000	84	8	-	identic cu tarla 84/4

Lungime Segmente
1) Valorile lungimilor segmentelor sunt obţinute din proiecţie în plan.

Punct început	X / Y	Punct sfârşit	X / Y	Lungime segment (** (m)
1	546.069,255 309.889,348	2	546.293,905 309.839,135	230.193
2	546.293,905 309.839,135	3	546.303,363 309.881,277	43.19
3	546.303,363 309.881,277	4	546.076,968 309.931,88	231.981
4	546.076,968 309.931,88	5	546.075,791 309.927,511	4.525
5	546.075,791 309.927,511	6	546.074,194 309.921,583	6.139

Document care conţine date cu caracter personal, protejat de prevederile Regulamentului (UE) nr. 679/2016 şi Legii 190/2018

Punct început	X / Y	Punct sfârşit	X / Y	Lungime segment (** (m)
6	546.074,194 309.921,583	7	546.072,85 309.912,81	8.875
7	546.072,85 309.912,81	8	546.071,34 309.902,96	9.965
8	546.071,34 309.902,96	9	546.069,827 309.893,081	9.994
9	546.069,827 309.893,081	1	546.069,255 309.889,348	3.777

**** Lungimile segmentelor sunt determinate în planul de proiecţie Stereo 70 şi sunt rotunjite la 1 milimetru.**
***** Distanţa dintre puncte este formată din segmente cumulate ce sunt mai mici decât valoarea 1 milimetru.**

Neutilizabil in circuitul civil

DATE DESPRE IMOBILUL NR. 60437

Oficiul de Cadastru şi Publicitate Imobiliară TELEORMAN
Biroul de Cadastru şi Publicitate Imobiliară Videle

A. Partea I. Descrierea imobilului

TEREN Extravilan

Adresa: Jud. Teleorman

Nr. Crt	Nr cadastral Nr. topografic	Suprafaţa* (mp)	Observaţii / Referinţe
A1		4.995	Sector cadastral:15 Teren neimprejmuit;

B. Partea II. Proprietari şi acte

Inscrieri privitoare la dreptul de proprietate şi alte drepturi reale		Referinţe
/		
Act Administrativ nr. 09-00898, din 01/01/1995 emis de CJSDPAT TELEORMAN;		
B1	Intabulare, drept de PROPRIETATE, Legea 18/1991, dobandit prin Reconstituire, cota actuala 1/1, cota initiala 1/1	A1
	1) **SÎRBU ION**	

C. Partea III. SARCINI .

Inscrieri privind dezmembramintele dreptului de proprietate, drepturi reale de garanţie şi sarcini	Referinţe
NU SUNT	

Neutilizabil în circuitul civil

Anexa Nr. 1 La Partea I

Teren

Nr cadastral	Suprafaţa (mp)*	Observaţii / Referinţe
	4.995	

* Suprafaţa este determinată in planul de proiecţie Stereo 70.

DETALII LINIARE IMOBIL

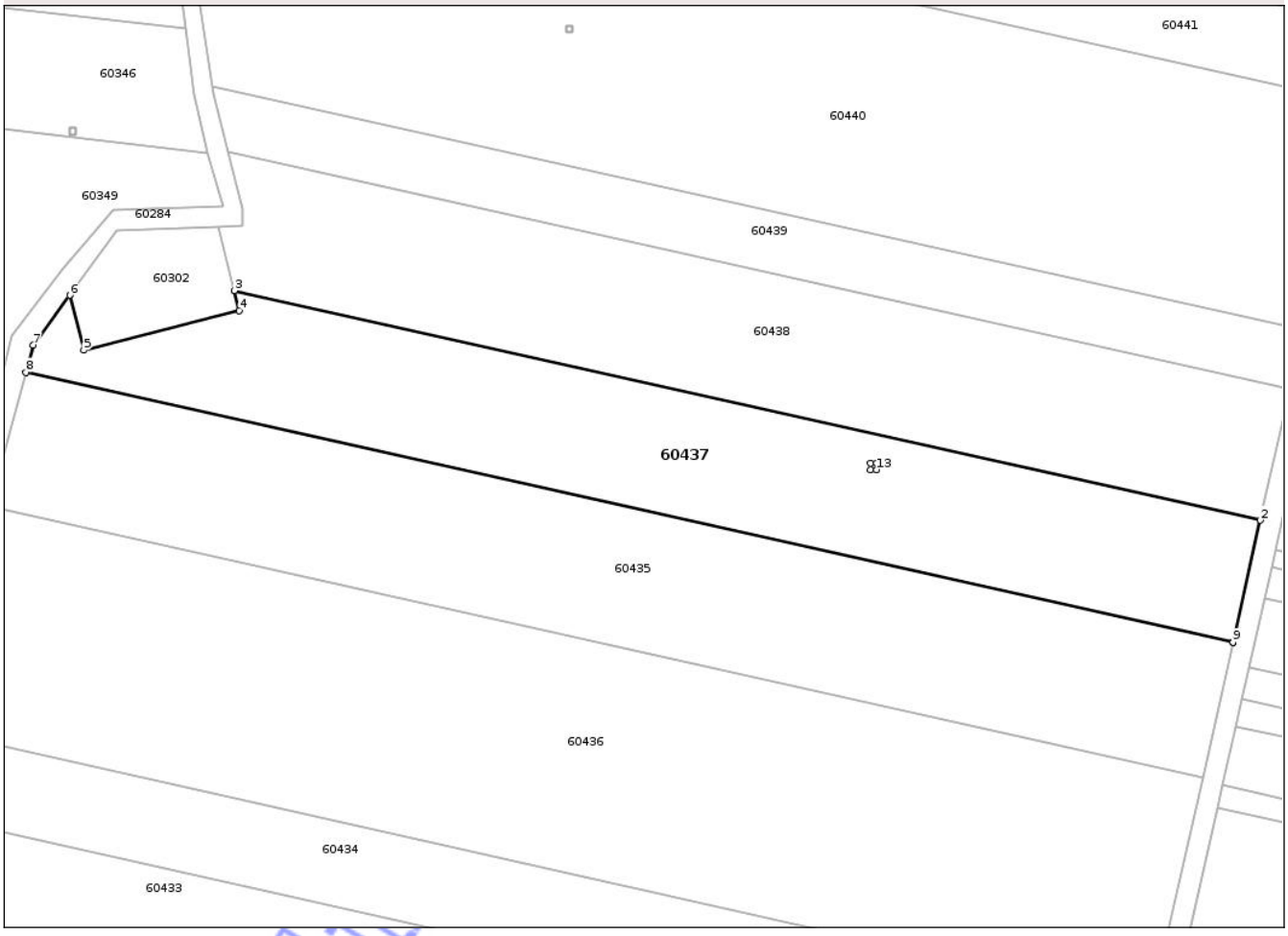

Date referitoare la teren

Crt	Categorie folosinţă	Intra vilan	Suprafaţa (mp)	Tarla	Parcelă	Nr. topo	Observaţii / Referinţe
1	arabil	NU	4.995	84	7	-	Identic cu tarla 67/2

Lungime Segmente
1) Valorile lungimilor segmentelor sunt obţinute din proiecţie în plan.

Punct început	X / Y	Punct sfârşit	X / Y	Lungime segment (** (m)
1	546.309,025 309.906,505	2	546.314,136 309.929,276	23.338
2	546.314,136 309.929,276	3	546.122,619 309.972,084	196.243
3	546.122,619 309.972,084	4	546.123,561 309.968,39	3.812
4	546.123,561 309.968,39	5	546.094,49 309.960,981	30.0
5	546.094,49 309.960,981	6	546.091,878 309.971,228	10.575

Document care conţine date cu caracter personal, protejat de prevederile Regulamentului (UE) nr. 679/2016 şi Legii 190/2018

Punct început	X / Y	Punct sfârşit	X / Y	Lungime segment (** (m)
6	546.091,878 309.971,228	7	546.085,067 309.961,955	11.506
7	546.085,067 309.961,955	8	546.083,698 309.956,87	5.266
8	546.083,698 309.956,87	9	546.309,025 309.906,505	230.887
9	546.309,025 309.906,505	10	546.241,351 309.938,727	74.954
10	546.241,351 309.938,727	11	546.241,351 309.939,927	1.2
11	546.241,351 309.939,927	12	546.242,551 309.939,927	1.2
12	546.242,551 309.939,927	13	546.242,551 309.938,727	1.2
13	546.242,551 309.938,727	1	546.241,351 309.938,727	1.2

**** Lungimile segmentelor sunt determinate în planul de proiecţie Stereo 70 şi sunt rotunjite la 1 milimetru.**
***** Distanţa dintre puncte este formată din segmente cumulate ce sunt mai mici decât valoarea 1 milimetru.**

Neutilizabil in circuitul civil

DATE DESPRE IMOBILUL NR. 60438

Oficiul de Cadastru şi Publicitate Imobiliară TELEORMAN
Biroul de Cadastru şi Publicitate Imobiliară Videle

A. Partea I. Descrierea imobilului

TEREN Extravilan

Adresa: Jud. Teleorman

Nr. Crt	Nr cadastral Nr. topografic	Suprafaţa* (mp)	Observaţii / Referinţe
A1		4.995	Sector cadastral:15 Teren neimprejmuit;

B. Partea II. Proprietari şi acte

Inscrieri privitoare la dreptul de proprietate şi alte drepturi reale		Referinţe
/		
Act Administrativ nr. 09-01347, din 31/03/1995 emis de CJSDPAT TELEORMAN;		
B1	Intabulare, drept de PROPRIETATE, Legea 18/1991, dobandit prin Reconstituire, cota actuala 1/1, cota initiala 1/1	A1
	1) **URSU I. ION** 2) **URSU I.L. STAN** 3) **URSU I. CONSTANTIN**	

C. Partea III. SARCINI .

Inscrieri privind dezmembramintele dreptului de proprietate, drepturi reale de garanţie şi sarcini	Referinţe
NU SUNT	

Neutilizabil în circuitul civil

Anexa Nr. 1 La Partea I

Teren

Nr cadastral	Suprafaţa (mp)*	Observaţii / Referinţe
	4.995	

* Suprafaţa este determinată in planul de proiecţie Stereo 70.

DETALII LINIARE IMOBIL

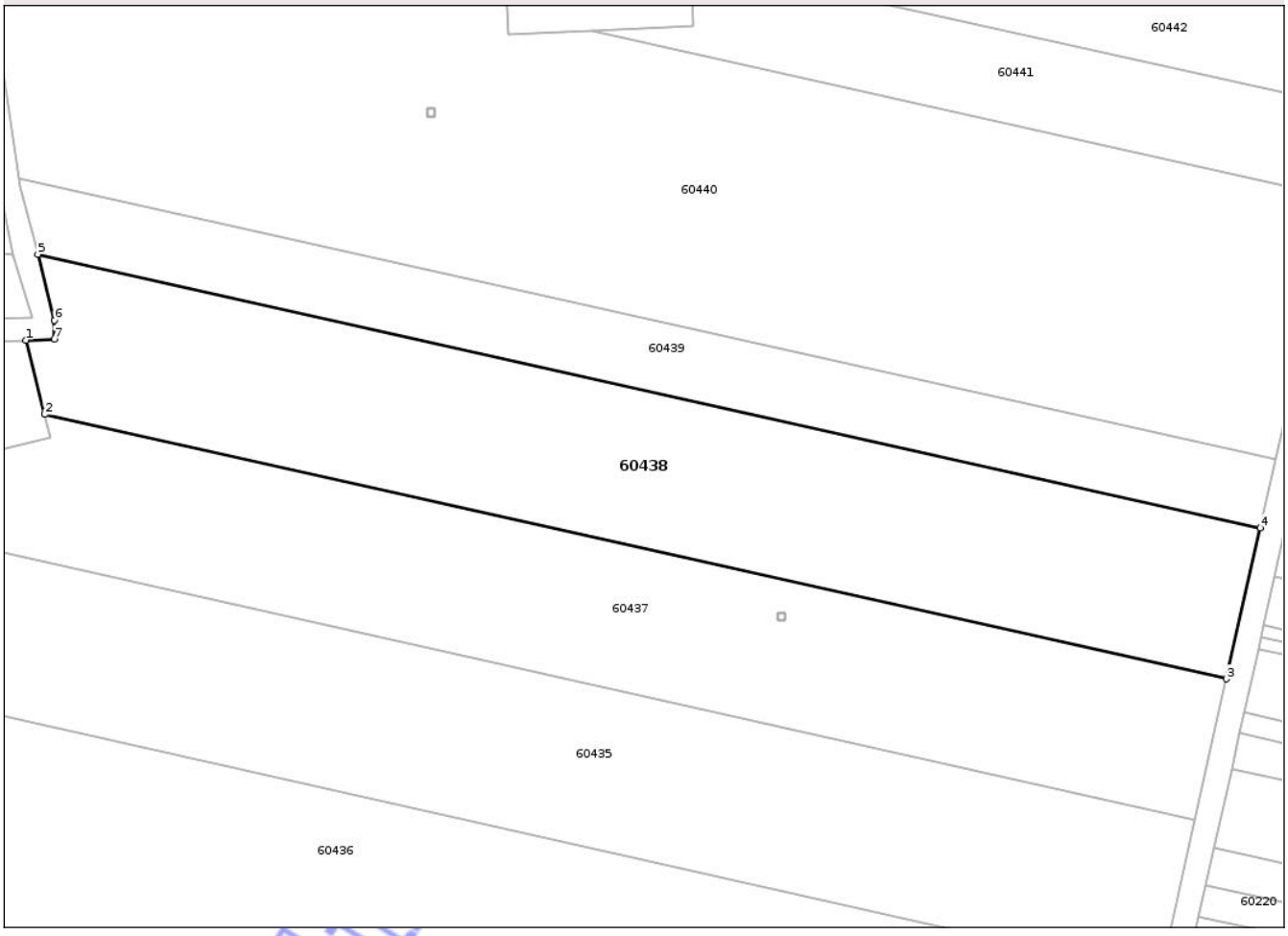

Date referitoare la teren

Crt	Categorie folosinţă	Intra vilan	Suprafaţa (mp)	Tarla	Parcelă	Nr. topo	Observaţii / Referinţe
1	arabil	NU	4.995	84	6	-	Identic cu tarla 85/1

Lungime Segmente
1) Valorile lungimilor segmentelor sunt obţinute din proiecţie în plan.

Punct început	X / Y	Punct sfârşit	X / Y	Lungime segment (** (m)
1	546.119,563 309.984,074	2	546.122,619 309.972,084	12.373
2	546.122,619 309.972,084	3	546.314,136 309.929,276	196.243
3	546.314,136 309.929,276	4	546.319,619 309.953,707	25.039
4	546.319,619 309.953,707	5	546.121,488 309.997,993	203.02
5	546.121,488 309.997,993	6	546.124,214 309.987,297	11.038

Document care conţine date cu caracter personal, protejat de prevederile Regulamentului (UE) nr. 679/2016 şi Legii 190/2018

Punct început	X / Y	Punct sfârşit	X / Y	Lungime segment (** (m)
6	546.124,214 309.987,297	7	546.124,156 309.984,261	3.037
7	546.124,156 309.984,261	1	546.119,563 309.984,074	4.597

** Lungimile segmentelor sunt determinate în planul de proiecţie Stereo 70 şi sunt rotunjite la 1 milimetru.
*** Distanţa dintre puncte este formată din segmente cumulate ce sunt mai mici decât valoarea 1 milimetru.

Neutilizabil in circuitul civil

DATE DESPRE IMOBILUL NR. 60439

Oficiul de Cadastru şi Publicitate Imobiliară TELEORMAN
Biroul de Cadastru şi Publicitate Imobiliară Videle

A. Partea I. Descrierea imobilului

TEREN Extravilan

Adresa: Jud. Teleorman

Nr. Crt	Nr cadastral Nr. topografic	Suprafaţa* (mp)	Observaţii / Referinţe
A1		2.331	Sector cadastral:15 Teren neimprejmuit;

B. Partea II. Proprietari şi acte

Inscrieri privitoare la dreptul de proprietate şi alte drepturi reale		Referinţe
/		
Act Administrativ nr. 901578, din 08/07/2003 emis de CJSDPAT TELEORMAN;		
B1	Intabulare, drept de PROPRIETATE, Legea 18/1991, dobandit prin Reconstituire, cota actuala 1/1, cota initiala 1/1	A1
	1) **STOCHITA MARIA**	

C. Partea III. SARCINI .

Inscrieri privind dezmembramintele dreptului de proprietate, drepturi reale de garanţie şi sarcini	Referinţe
NU SUNT	

Neutilizabil în circuitul civil

Anexa Nr. 1 La Partea I

Teren

Nr cadastral	Suprafaţa (mp)*	Observaţii / Referinţe
	2.331	

* Suprafaţa este determinată in planul de proiecţie Stereo 70.

DETALII LINIARE IMOBIL

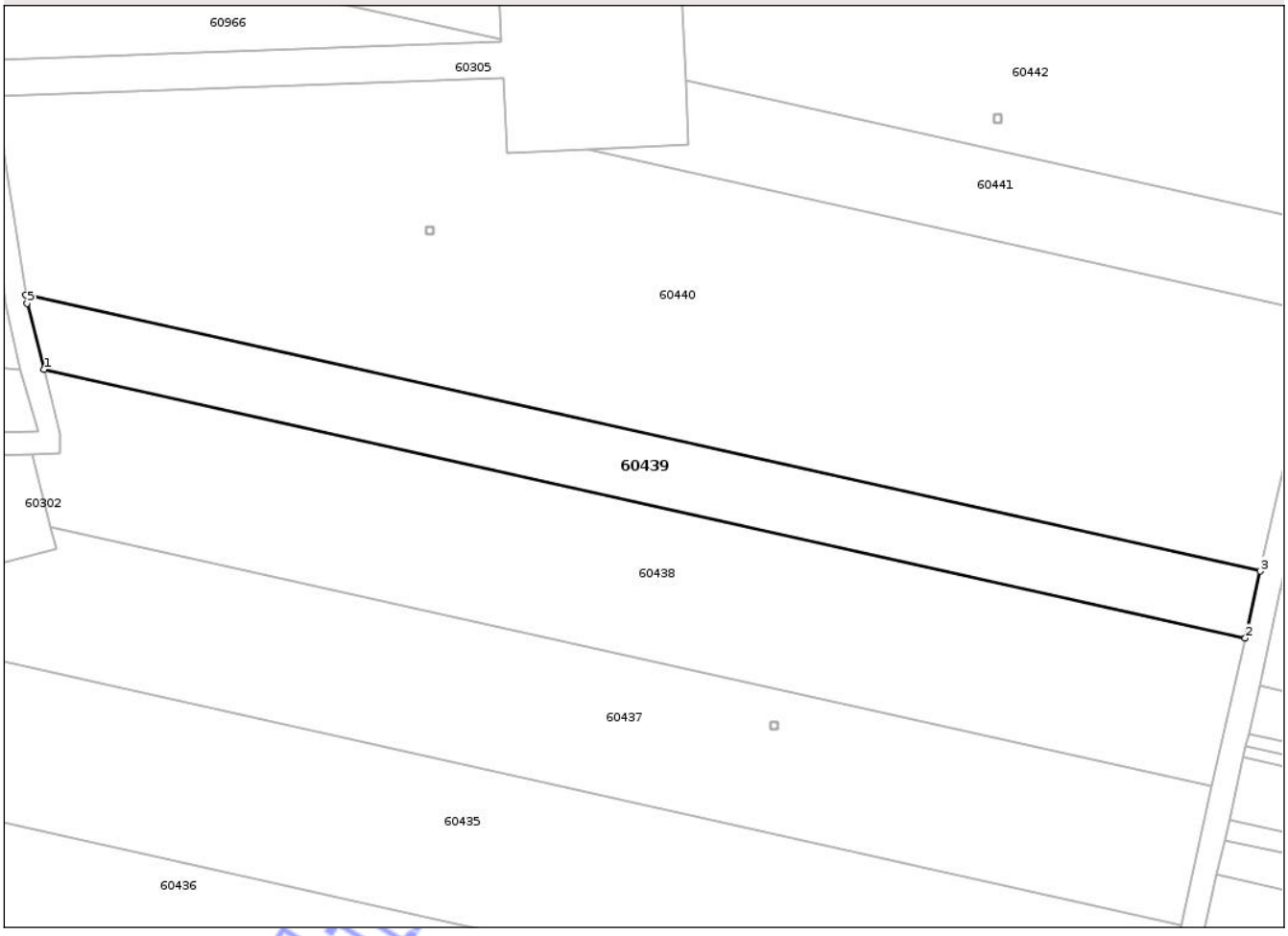

Date referitoare la teren

Crt	Categorie folosinţă	Intra vilan	Suprafaţa (mp)	Tarla	Parcelă	Nr. topo	Observaţii / Referinţe
1	arabil	NU	2.331	84	4	-	Identic cu tarla 84/3

Lungime Segmente
1) Valorile lungimilor segmentelor sunt obţinute din proiecţie în plan.

Punct început	X / Y	Punct sfârşit	X / Y	Lungime segment (** (m)
1	546.121,488 309.997,993	2	546.319,619 309.953,707	203.02
2	546.319,619 309.953,707	3	546.322,098 309.964,754	11.322
3	546.322,098 309.964,754	4	546.118,501 310.010,262	208.621
4	546.118,501 310.010,262	5	546.118,712 310.008,888	1.39
5	546.118,712 310.008,888	1	546.121,488 309.997,993	11.243

Document care conţine date cu caracter personal, protejat de prevederile Regulamentului (UE) nr. 679/2016 şi Legii 190/2018

**** Lungimile segmentelor sunt determinate în planul de proiecţie Stereo 70 şi sunt rotunjite la 1 milimetru.**
***** Distanţa dintre puncte este formată din segmente cumulate ce sunt mai mici decât valoarea 1 milimetru.**

Neutilizabil in circuitul civil

DATE DESPRE IMOBILUL NR. 60440

Oficiul de Cadastru şi Publicitate Imobiliară TELEORMAN
Biroul de Cadastru şi Publicitate Imobiliară Videle

A. Partea I. Descrierea imobilului

TEREN Extravilan

Adresa: Jud. Teleorman

Nr. Crt	Nr cadastral Nr. topografic	Suprafaţa* (mp)	Observaţii / Referinţe
A1		9.240	Sector cadastral:15 Teren neimprejmuit;

B. Partea II. Proprietari şi acte

Inscrieri privitoare la dreptul de proprietate şi alte drepturi reale		Referinţe
/		
Act Administrativ nr. 0902880, din 13/04/2000 emis de CJSDPAT TELEORMAN;		
B1	Intabulare, drept de PROPRIETATE, Legea 18/1991, dobandit prin Reconstituire, cota actuala 1/1, cota initiala 1/1	A1
	1) **MOANE IOANA**	

C. Partea III. SARCINI .

Inscrieri privind dezmembramintele dreptului de proprietate, drepturi reale de garanţie şi sarcini	Referinţe
NU SUNT	

Neutilizabil în circuitul civil

Anexa Nr. 1 La Partea I

Teren

Nr cadastral	Suprafaţa (mp)*	Observaţii / Referinţe
	9.240	

* Suprafaţa este determinată in planul de proiecţie Stereo 70.

DETALII LINIARE IMOBIL

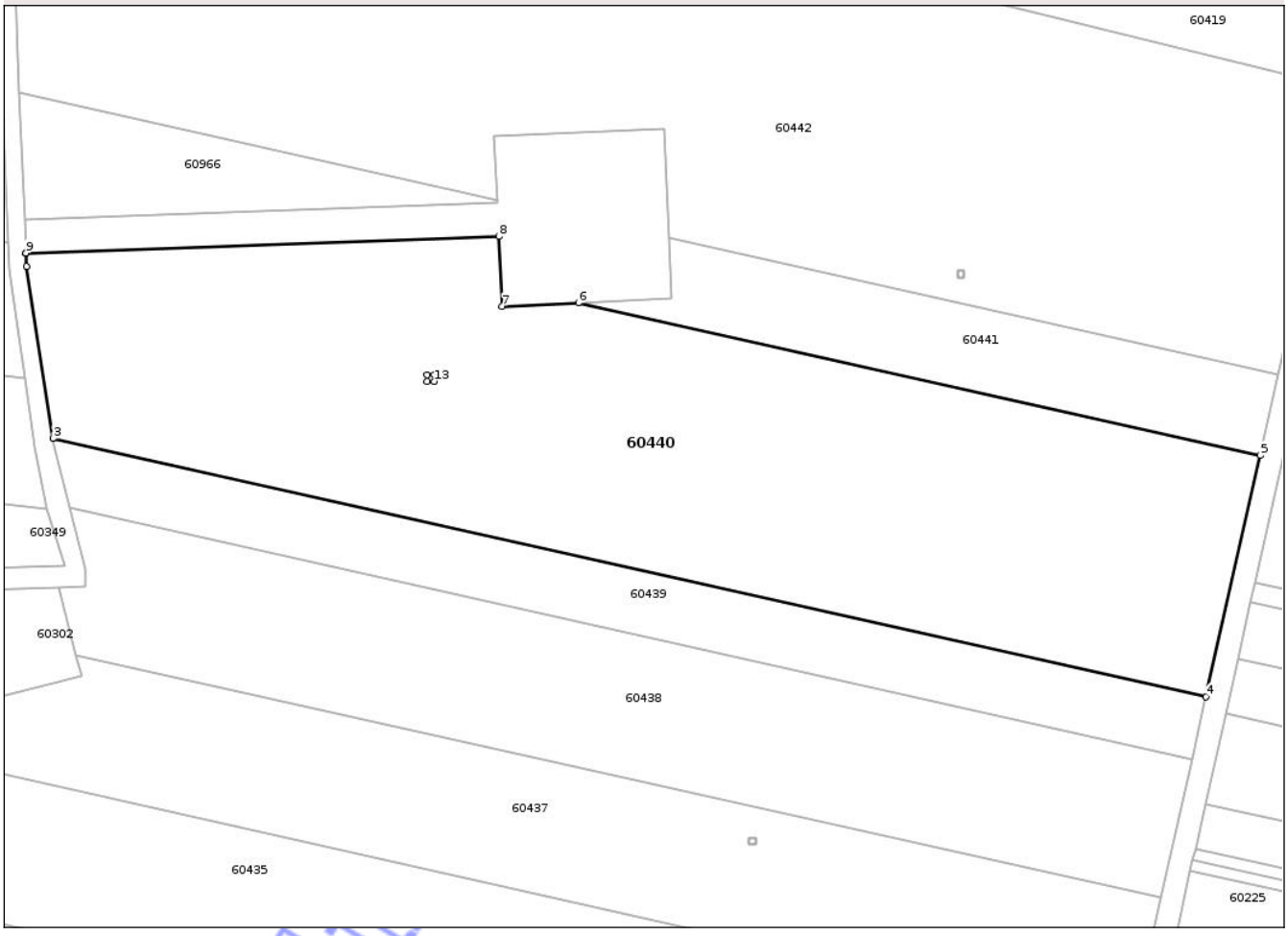

Date referitoare la teren

Crt	Categorie folosinţă	Intra vilan	Suprafaţa (mp)	Tarla	Parcelă	Nr. topo	Observaţii / Referinţe
1	arabil	NU	9.240	84	789/2	-	Identic cu tarla 84/4

Lungime Segmente
1) Valorile lungimilor segmentelor sunt obţinute din proiecţie în plan.

Punct început	X / Y	Punct sfârşit	X / Y	Lungime segment (** (m)
1	546.113,75 310.042,98	2	546.113,844 310.040,604	2.378
2	546.113,844 310.040,604	3	546.118,501 310.010,262	30.697
3	546.118,501 310.010,262	4	546.322,098 309.964,754	208.621
4	546.322,098 309.964,754	5	546.331,646 310.007,295	43.599
5	546.331,646 310.007,295	6	546.211,291 310.034,197	123.325

Document care conţine date cu caracter personal, protejat de prevederile Regulamentului (UE) nr. 679/2016 şi Legii 190/2018

Punct început	X / Y	Punct sfârşit	X / Y	Lungime segment (** (m)
6	546.211,291 310.034,197	7	546.197,83 310.033,55	13.477
7	546.197,83 310.033,55	8	546.197,23 310.045,91	12.375
8	546.197,23 310.045,91	9	546.113,75 310.042,98	83.531
9	546.113,75 310.042,98	10	546.184,605 310.020,336	74.385
10	546.184,605 310.020,336	11	546.184,605 310.021,536	1.2
11	546.184,605 310.021,536	12	546.185,805 310.021,536	1.2
12	546.185,805 310.021,536	13	546.185,805 310.020,336	1.2
13	546.185,805 310.020,336	1	546.184,605 310.020,336	1.2

**** Lungimile segmentelor sunt determinate în planul de proiecţie Stereo 70 şi sunt rotunjite la 1 milimetru.**
***** Distanţa dintre puncte este formată din segmente cumulate ce sunt mai mici decât valoarea 1 milimetru.**

Neutilizabil in circuitul civil

DATE DESPRE IMOBILUL NR. 60441

Oficiul de Cadastru şi Publicitate Imobiliară TELEORMAN
Biroul de Cadastru şi Publicitate Imobiliară Videle

A. Partea I. Descrierea imobilului

TEREN Extravilan

Adresa: Jud. Teleorman

Nr. Crt	Nr cadastral Nr. topografic	Suprafaţa* (mp)	Observaţii / Referinţe
A1		Din acte: 2.563 Masurata: 1.615	Sector cadastral:15 Teren neimprejmuit;

B. Partea II. Proprietari şi acte

Inscrieri privitoare la dreptul de proprietate şi alte drepturi reale		Referinţe
/		
Act Administrativ nr. 09-00905, din 01/01/1995 emis de CJSDPAT TELEORMAN;		
B1	Intabulare, drept de PROPRIETATE, Legea 18/1991, dobandit prin Constituire, cota actuala 1/1, cota initiala 1/1	A1
	1) **URSU IOSEFINA**	

C. Partea III. SARCINI .

Inscrieri privind dezmembramintele dreptului de proprietate, drepturi reale de garanţie şi sarcini	Referinţe
NU SUNT	

Neutilizabil în circuitul civil

Anexa Nr. 1 La Partea I

Teren

Nr cadastral	Suprafaţa (mp)*	Observaţii / Referinţe
	Din acte: 2.563 Masurata: 1.615	

* Suprafaţa este determinată in planul de proiecţie Stereo 70.

DETALII LINIARE IMOBIL

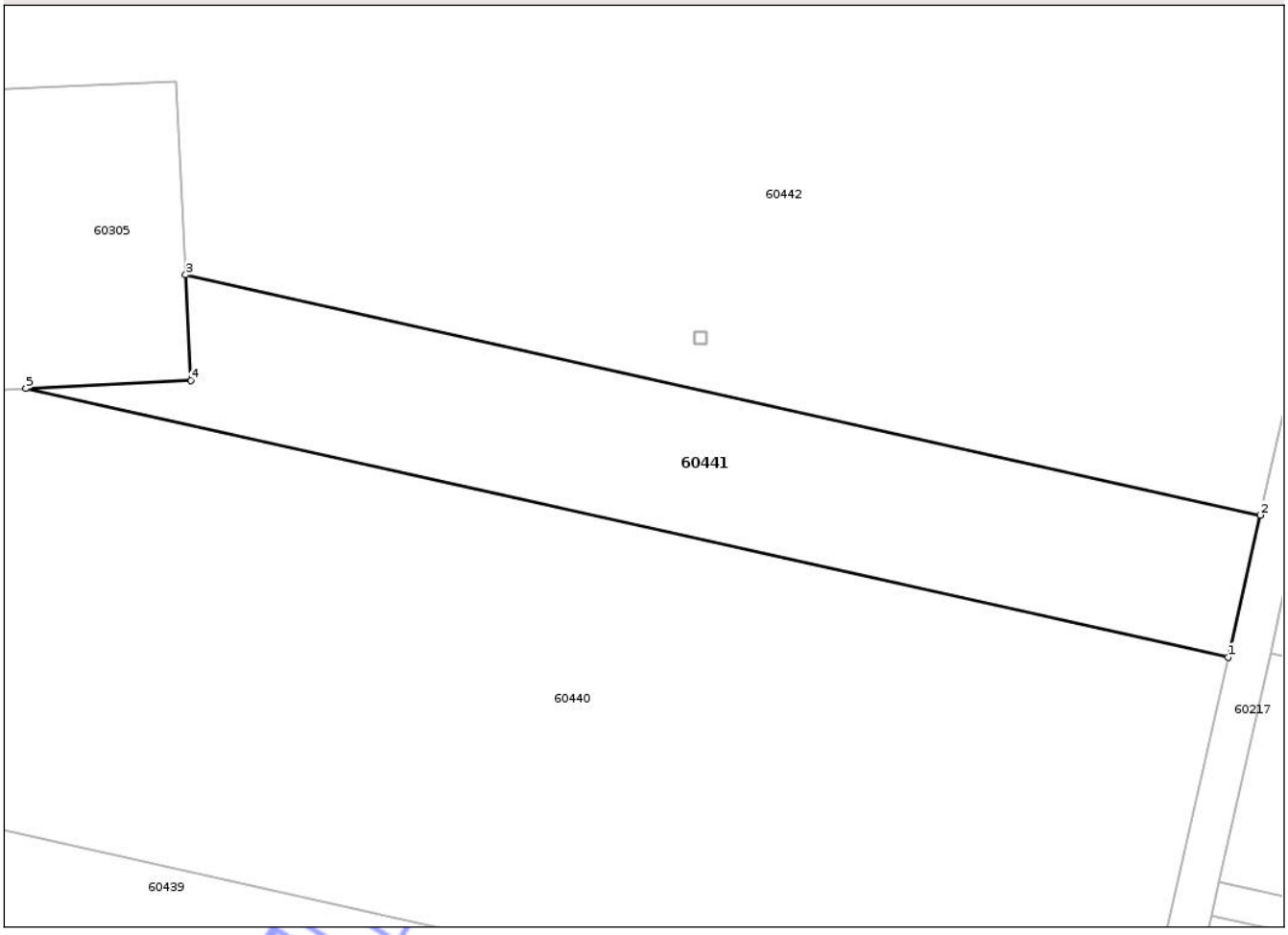

Date referitoare la teren

Crt	Categorie folosinţă	Intra vilan	Suprafaţa (mp)	Tarla	Parcelă	Nr. topo	Observaţii / Referinţe
1	arabil	NU	1.615	84	2	-	LOT1; Identic cu tarla 84/4; Imobilul este despărţit de sondă. Diferenţa de suprafaţă se regăseşte la ID 60966. ID 60441 (LOT1 - 1615 mp) + ID 60966 (LOT2 - 948 mp) = 2563 mp

Lungime Segmente

1) Valorile lungimilor segmentelor sunt obţinute din proiecţie în plan.

Punct început	X / Y	Punct sfârşit	X / Y	Lungime segment (** (m)
1	546.331,646 310.007,295	2	546.334,839 310.021,521	14.58
2	546.334,839 310.021,521	3	546.227,286 310.045,561	110.207
3	546.227,286 310.045,561	4	546.227,79 310.034,99	10.583

Document care conţine date cu caracter personal, protejat de prevederile Regulamentului (UE) nr. 679/2016 şi Legii 190/2018

Punct început	X / Y	Punct sfârşit	X / Y	Lungime segment (** (m)
4	546.227,79 310.034,99	5	546.211,291 310.034,197	16.518
5	546.211,291 310.034,197	1	546.331,646 310.007,295	123.325

**** Lungimile segmentelor sunt determinate în planul de proiecţie Stereo 70 şi sunt rotunjite la 1 milimetru.**
***** Distanţa dintre puncte este formată din segmente cumulate ce sunt mai mici decât valoarea 1 milimetru.**

Neutilizabil in circuitul civil

DATE DESPRE IMOBILUL NR. 60442

Oficiul de Cadastru şi Publicitate Imobiliară TELEORMAN
Biroul de Cadastru şi Publicitate Imobiliară Videle

A. Partea I. Descrierea imobilului

TEREN Extravilan

Adresa: Jud. Teleorman

Nr. Crt	Nr cadastral Nr. topografic	Suprafaţa* (mp)	Observaţii / Referinţe
A1		10.868	Sector cadastral:15 Teren neimprejmuit;

B. Partea II. Proprietari şi acte

Inscrieri privitoare la dreptul de proprietate şi alte drepturi reale		Referinţe
/		
Act Administrativ nr. 09-00901, din 01/01/1995 emis de CJSDPAT TELEORMAN;		
B1	Intabulare, drept de PROPRIETATELegea 18/1991, dobandit prin Reconstituire, cota actuala 1/1, cota initiala 1/1	A1
	1) **URSU MARIN**	

C. Partea III. SARCINI .

Inscrieri privind dezmembramintele dreptului de proprietate, drepturi reale de garanţie şi sarcini	Referinţe
NU SUNT	

Neutilizabil în circuitul civil

Anexa Nr. 1 La Partea I

Teren

Nr cadastral	Suprafaţa (mp)*	Observaţii / Referinţe
	10.868	

* Suprafaţa este determinată in planul de proiecţie Stereo 70.

DETALII LINIARE IMOBIL

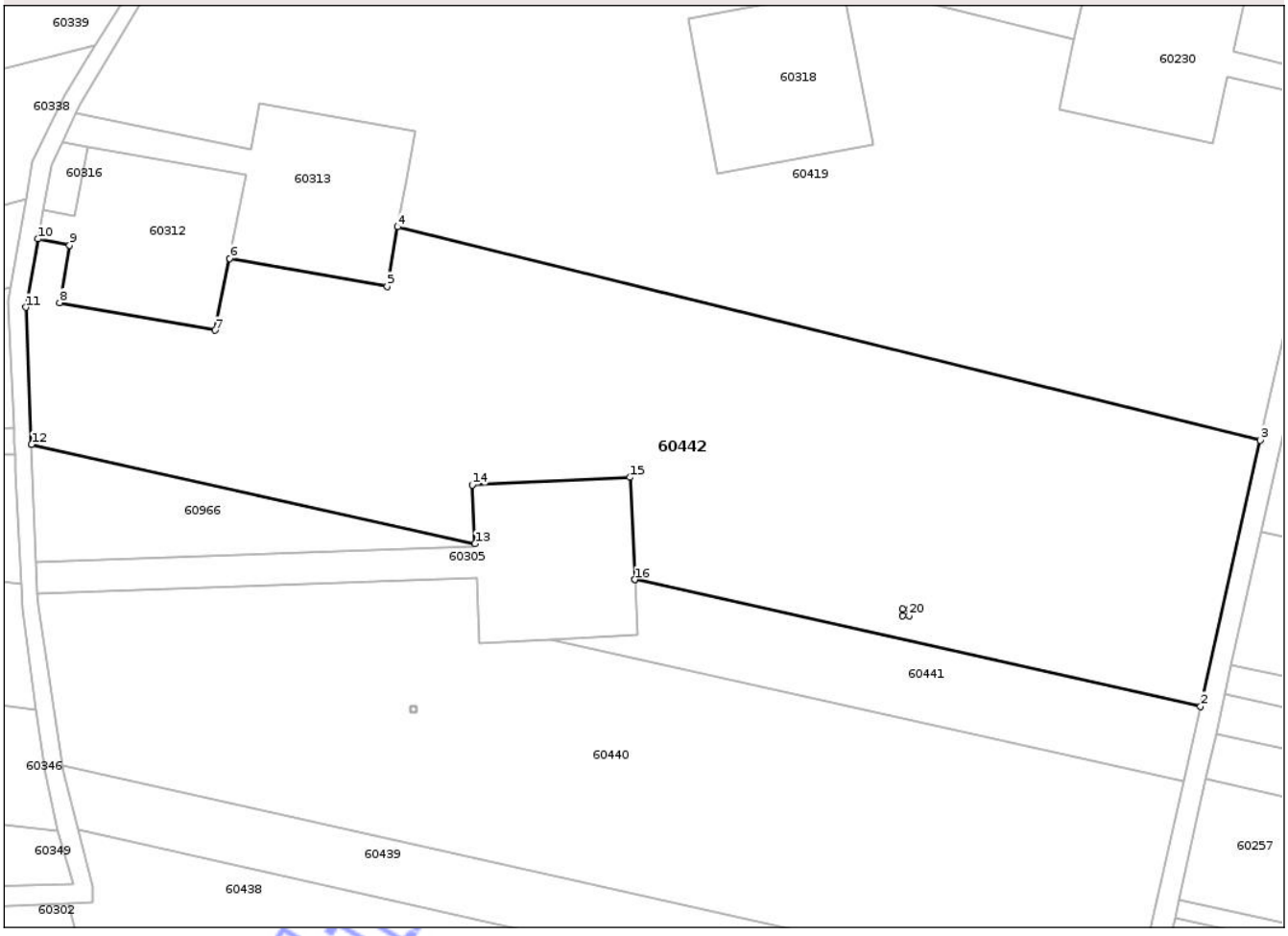

Date referitoare la teren

Crt	Categorie folosinţă	Intra vilan	Suprafaţa (mp)	Tarla	Parcelă	Nr. topo	Observaţii / Referinţe
1	arabil	NU	10.868	84	1	-	Identic cu tarla 83/5

Lungime Segmente

1) Valorile lungimilor segmentelor sunt obţinute din proiecţie în plan.

Punct început	X / Y	Punct sfârşit	X / Y	Lungime segment (** (m)
1	546.227,286 310.045,561	2	546.334,839 310.021,521	110.207
2	546.334,839 310.021,521	3	546.346,174 310.072,024	51.759
3	546.346,174 310.072,024	4	546.182,244 310.112,507	168.855
4	546.182,244 310.112,507	5	546.180,245 310.101,22	11.463
5	546.180,245 310.101,22	6	546.150,296 310.106,523	30.415

Document care conţine date cu caracter personal, protejat de prevederile Regulamentului (UE) nr. 679/2016 şi Legii 190/2018

Punct început	X / Y	Punct sfârşit	X / Y	Lungime segment (** (m)
6	546.150,296 310.106,523	7	546.147,51 310.092,89	13.915
7	546.147,51 310.092,89	8	546.117,971 310.098,128	30.0
8	546.117,971 310.098,128	9	546.119,9 310.109,03	11.071
9	546.119,9 310.109,03	10	546.113,874 310.110,231	6.145
10	546.113,874 310.110,231	11	546.111,575 310.097,248	13.185
11	546.111,575 310.097,248	12	546.112,619 310.071,191	26.078
12	546.112,619 310.071,191	13	546.196,928 310.052,347	86.389
13	546.196,928 310.052,347	14	546.196,39 310.063,52	11.186
14	546.196,39 310.063,52	15	546.226,36 310.064,96	30.005
15	546.226,36 310.064,96	16	546.227,286 310.045,561	19.421
16	546.227,286 310.045,561	17	546.278,214 310.038,705	51.387
17	546.278,214 310.038,705	18	546.278,214 310.039,905	1.2
18	546.278,214 310.039,905	19	546.279,414 310.039,905	1.2
19	546.279,414 310.039,905	20	546.279,414 310.038,705	1.2
20	546.279,414 310.038,705	1	546.278,214 310.038,705	1.2

**** Lungimile segmentelor sunt determinate în planul de proiecţie Stereo 70 şi sunt rotunjite la 1 milimetru.**
***** Distanţa dintre puncte este formată din segmente cumulate ce sunt mai mici decât valoarea 1 milimetru.**

Neutilizabil în circuitul civil

DATE DESPRE IMOBILUL NR. 60446

Oficiul de Cadastru şi Publicitate Imobiliară TELEORMAN
Biroul de Cadastru şi Publicitate Imobiliară Videle

A. Partea I. Descrierea imobilului

TEREN Extravilan

Adresa: Jud. Teleorman

Nr. Crt	Nr cadastral Nr. topografic	Suprafaţa* (mp)	Observaţii / Referinţe
A1		5.000	Sector cadastral:15 Teren neimprejmuit;

B. Partea II. Proprietari şi acte

Inscrieri privitoare la dreptul de proprietate şi alte drepturi reale		Referinţe
/		
Act Administrativ nr. 09-01462, din 20/04/1995 emis de CJSDPAT TELEORMAN;		
B1	Intabulare, drept de PROPRIETATE, Legea 18/1991, dobandit prin Reconstituire, cota actuala 1/1, cota initiala 1/1	A1
	1) **COSOIANU STAN**	

C. Partea III. SARCINI .

Inscrieri privind dezmembramintele dreptului de proprietate, drepturi reale de garanţie şi sarcini	Referinţe
NU SUNT	

Neutilizabil în circuitul civil

Anexa Nr. 1 La Partea I

Teren

Nr cadastral	Suprafaţa (mp)*	Observaţii / Referinţe
	5.000	

* Suprafaţa este determinată in planul de proiecţie Stereo 70.

DETALII LINIARE IMOBIL

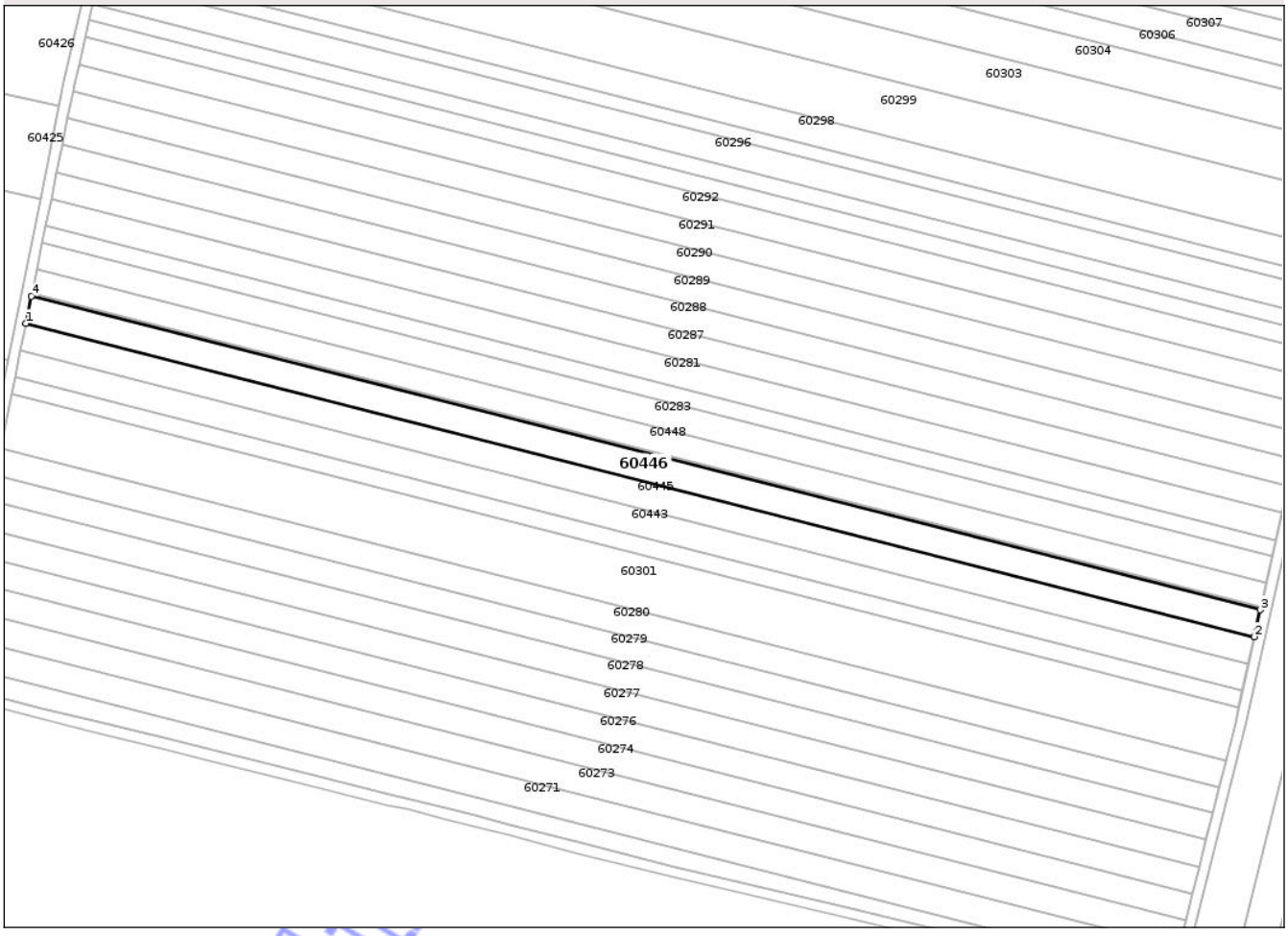

Date referitoare la teren

Crt	Categorie folosinţă	Intra vilan	Suprafaţa (mp)	Tarla	Parcelă	Nr. topo	Observaţii / Referinţe
1	arabil	NU	5.000	84	20	-	

Lungime Segmente

1) Valorile lungimilor segmentelor sunt obţinute din proiecţie în plan.

Punct început	X / Y	Punct sfârşit	X / Y	Lungime segment (** (m)
1	546.208,229 309.430,455	2	546.673,054 309.312,008	479.679
2	546.673,054 309.312,008	3	546.675,313 309.322,187	10.427
3	546.675,313 309.322,187	4	546.210,304 309.440,68	479.869
4	546.210,304 309.440,68	1	546.208,229 309.430,455	10.433

**** Lungimile segmentelor sunt determinate în planul de proiecţie Stereo 70 şi sunt rotunjite la 1 milimetru.**

Document care conţine date cu caracter personal, protejat de prevederile Regulamentului (UE) nr. 679/2016 şi Legii 190/2018

***** Distanţa dintre puncte este formată din segmente cumulate ce sunt mai mici decât valoarea 1 milimetru.**

Neutilizabil in circuitul civil

DATE DESPRE IMOBILUL NR. 60443

Oficiul de Cadastru şi Publicitate Imobiliară TELEORMAN
Biroul de Cadastru şi Publicitate Imobiliară Videle

A. Partea I. Descrierea imobilului

TEREN Extravilan

Adresa: Jud. Teleorman

Nr. Crt	Nr cadastral Nr. topografic	Suprafaţa* (mp)	Observaţii / Referinţe
A1		5.000	Sector cadastral:15 Teren neimprejmuit;

B. Partea II. Proprietari şi acte

Inscrieri privitoare la dreptul de proprietate şi alte drepturi reale		Referinţe
/		
Act Administrativ nr. 09-01458, din 19/04/1995 emis de CJSDPAT TELEORMAN;		
B1	Intabulare, drept de PROPRIETATE, Legea 18/1991, dobandit prin Reconstituire, cota actuala 1/1, cota initiala 1/1	A1
	1) **CÎMPEANU NICULINA**	

C. Partea III. SARCINI .

Inscrieri privind dezmembramintele dreptului de proprietate, drepturi reale de garanţie şi sarcini	Referinţe
NU SUNT	

Neutilizabil în circuitul civil

Anexa Nr. 1 La Partea I

Teren

Nr cadastral	Suprafaţa (mp)*	Observaţii / Referinţe
	5.000	

* Suprafaţa este determinată in planul de proiecţie Stereo 70.

DETALII LINIARE IMOBIL

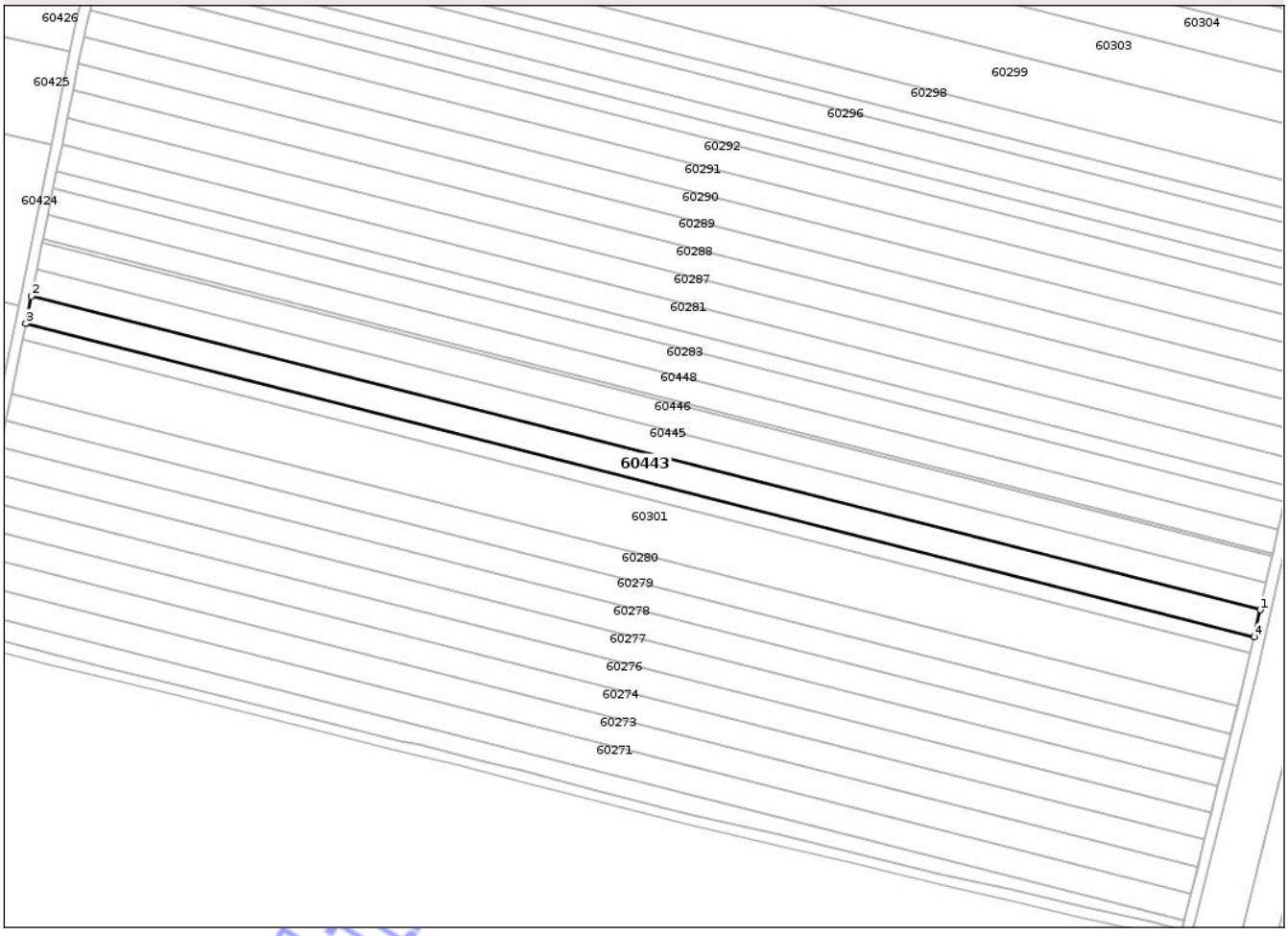

Date referitoare la teren

Crt	Categorie folosinţă	Intra vilan	Suprafaţa (mp)	Tarla	Parcelă	Nr. topo	Observaţii / Referinţe
1	arabil	NU	5.000	84	23	-	

Lungime Segmente

1) Valorile lungimilor segmentelor sunt obţinute din proiecţie în plan.

Punct început	X / Y	Punct sfârşit	X / Y	Lungime segment (** (m)
1	546.670,795 309.301,825	2	546.206,154 309.420,224	479.489
2	546.206,154 309.420,224	3	546.204,078 309.409,99	10.442
3	546.204,078 309.409,99	4	546.668,534 309.291,638	479.298
4	546.668,534 309.291,638	1	546.670,795 309.301,825	10.435

**** Lungimile segmentelor sunt determinate în planul de proiecţie Stereo 70 şi sunt rotunjite la 1 milimetru.**

Document care conţine date cu caracter personal, protejat de prevederile Regulamentului (UE) nr. 679/2016 şi Legii 190/2018

***** Distanţa dintre puncte este formată din segmente cumulate ce sunt mai mici decât valoarea 1 milimetru.**

Neutilizabil in circuitul civil

DATE DESPRE IMOBILUL NR. 60444

Oficiul de Cadastru şi Publicitate Imobiliară TELEORMAN
Biroul de Cadastru şi Publicitate Imobiliară Videle

A. Partea I. Descrierea imobilului

TEREN Extravilan

Adresa: Jud. Teleorman

Nr. Crt	Nr cadastral Nr. topografic	Suprafaţa* (mp)	Observaţii / Referinţe
A1		3.000	Sector cadastral:15 Teren neimprejmuit;

B. Partea II. Proprietari şi acte

Inscrieri privitoare la dreptul de proprietate şi alte drepturi reale		Referinţe
/		
Act Administrativ nr. 9001312, din 05/01/2010 emis de CJSDPAT TELEORMAN;		
B1	Intabulare, drept de PROPRIETATE, Legea 18/1991, dobandit prin Reconstituire, cota actuala 1/1, cota initiala 1/1	A1
	1) **PARVAN MARIN**	

C. Partea III. SARCINI .

Inscrieri privind dezmembramintele dreptului de proprietate, drepturi reale de garanţie şi sarcini	Referinţe
NU SUNT	

Neutilizabil în circuitul civil

Anexa Nr. 1 La Partea I

Teren

Nr cadastral	Suprafaţa (mp)*	Observaţii / Referinţe
	3.000	

* Suprafaţa este determinată in planul de proiecţie Stereo 70.

DETALII LINIARE IMOBIL

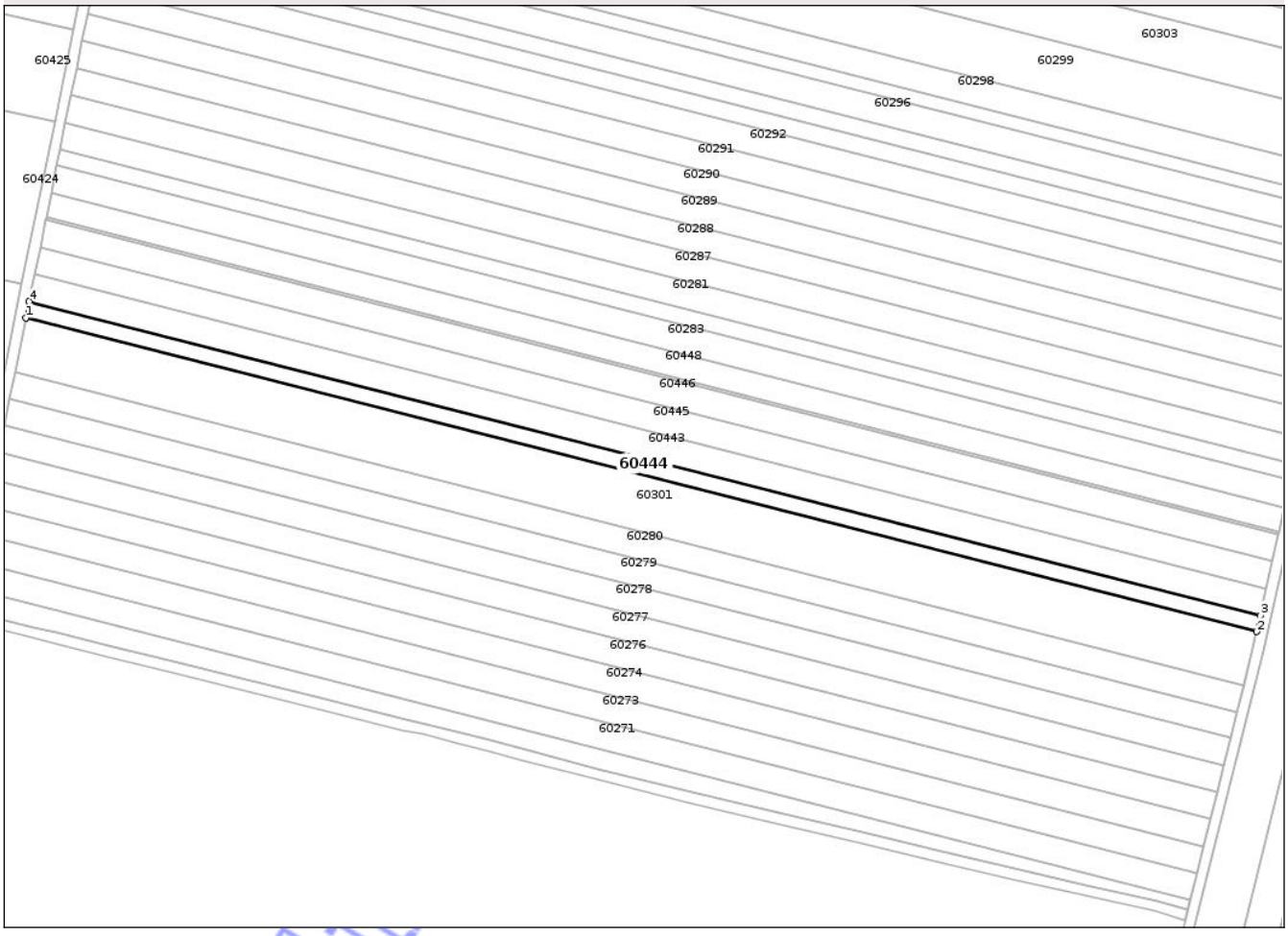

Date referitoare la teren

Crt	Categorie folosinţă	Intra vilan	Suprafaţa (mp)	Tarla	Parcelă	Nr. topo	Observaţii / Referinţe
1	arabil	NU	3.000	84	24	-	

Lungime Segmente

1) Valorile lungimilor segmentelor sunt obţinute din proiecţie în plan.

Punct început	X / Y	Punct sfârşit	X / Y	Lungime segment (** (m)
1	546.202,832 309.403,848	2	546.667,177 309.285,524	479.184
2	546.667,177 309.285,524	3	546.668,534 309.291,638	6.263
3	546.668,534 309.291,638	4	546.204,078 309.409,99	479.298
4	546.204,078 309.409,99	1	546.202,832 309.403,848	6.267

**** Lungimile segmentelor sunt determinate în planul de proiecţie Stereo 70 şi sunt rotunjite la 1 milimetru.**

Document care conţine date cu caracter personal, protejat de prevederile Regulamentului (UE) nr. 679/2016 şi Legii 190/2018

***** Distanţa dintre puncte este formată din segmente cumulate ce sunt mai mici decât valoarea 1 milimetru.**

Neutilizabil in circuitul civil

DATE DESPRE IMOBILUL NR. 60445

Oficiul de Cadastru şi Publicitate Imobiliară TELEORMAN
Biroul de Cadastru şi Publicitate Imobiliară Videle

A. Partea I. Descrierea imobilului

TEREN Extravilan

Adresa: Jud. Teleorman

Nr. Crt	Nr cadastral Nr. topografic	Suprafaţa* (mp)	Observaţii / Referinţe
A1	23191	5.000	Sector cadastral:15 Teren neimprejmuit;

B. Partea II. Proprietari şi acte

Inscrieri privitoare la dreptul de proprietate şi alte drepturi reale		Referinţe
10893 / 14/12/2016		
Hotarare Judecatoreasca nr. 276, din 15/03/2016 emis de JUDECATORIA VIDELE (Sentinta civila nr.;act administrativ nr Certificat de casatorie Seria C5 nr.467763 din 24.01.1982, emis de CONSILIUL POPULAR AL ORASULUI VIDELE);		
B4	Intabulare, drept de PROPRIETATE, cu titlu de cumparare, bun comun, dobandit prin Hotarare Judecatoreasca, cota actuala 1/1, cota initiala 1/1	A1
	1) **MOANE VIOREL** 2) **MOANE ANCUTA**	
4717 / 17/05/2017		
Actiune In Instanta nr. 2021/335/2017, din 09/05/2017 emis de JUDECATORIA VIDELE (Actiune civila in dosar nr);		
B5	SE NOTEAZA LITIGIUL HOTARARE CARE SA TINA LOC DE ACT AUTENTIC- CE FACE OBIECTUL DOSARULUI NR.2021/335/2017 LA JUDECATORIA VIDELE, AVAND CA RECLAMANT PE SC AGROSTAR MILCOVAT SRL IN CONTRADICTORIU CU MOANE VIOREL, MOANE ANCUTA	A1

C. Partea III. SARCINI .

Inscrieri privind dezmembramintele dreptului de proprietate, drepturi reale de garanţie şi sarcini	Referinţe
NU SUNT	

Neutilizabil în circuitul civil

Anexa Nr. 1 La Partea I

Teren

Nr cadastral	Suprafaţa (mp)*	Observaţii / Referinţe
23191	5.000	

* Suprafaţa este determinată in planul de proiecţie Stereo 70.

DETALII LINIARE IMOBIL

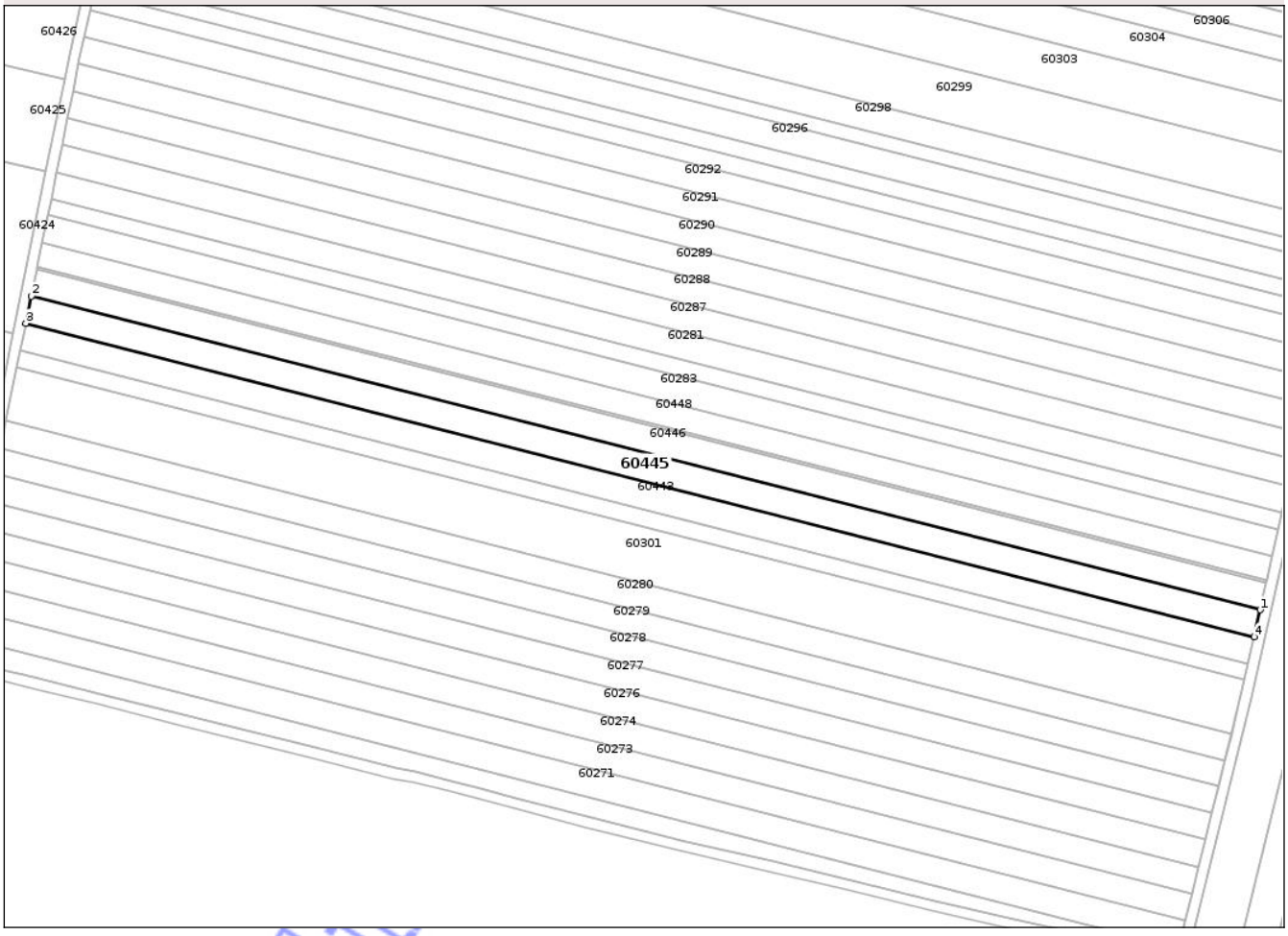

Date referitoare la teren

Crt	Categorie folosinţă	Intra vilan	Suprafaţa (mp)	Tarla	Parcelă	Nr. topo	Observaţii / Referinţe
1	arabil	NU	5.000	84	22	-	

Lungime Segmente

1) Valorile lungimilor segmentelor sunt obţinute din proiecţie în plan.

Punct început	X / Y	Punct sfârşit	X / Y	Lungime segment (** (m)
1	546.673,054 309.312,008	2	546.208,229 309.430,455	479.679
2	546.208,229 309.430,455	3	546.206,154 309.420,224	10.439
3	546.206,154 309.420,224	4	546.670,795 309.301,825	479.489
4	546.670,795 309.301,825	1	546.673,054 309.312,008	10.431

**** Lungimile segmentelor sunt determinate în planul de proiecţie Stereo 70 şi sunt rotunjite la 1 milimetru.**

Document care conţine date cu caracter personal, protejat de prevederile Regulamentului (UE) nr. 679/2016 şi Legii 190/2018

***** Distanţa dintre puncte este formată din segmente cumulate ce sunt mai mici decât valoarea 1 milimetru.**

Neutilizabil in circuitul civil

DATE DESPRE IMOBILUL NR. 60447

Oficiul de Cadastru şi Publicitate Imobiliară TELEORMAN
Biroul de Cadastru şi Publicitate Imobiliară Videle

A. Partea I. Descrierea imobilului

TEREN Extravilan

Adresa: Jud. Teleorman

Nr. Crt	Nr cadastral Nr. topografic	Suprafaţa* (mp)	Observaţii / Referinţe
A1		510	Sector cadastral:15 Teren neimprejmuit;

B. Partea II. Proprietari şi acte

Inscrieri privitoare la dreptul de proprietate şi alte drepturi reale		Referinţe
/		
Act Administrativ nr. 09-01436, din 18/04/1995 emis de CJSDPAT TELEORMAN;		
B1	Intabulare, drept de PROPRIETATE, Legea 18/1991, dobandit prin Reconstituire, cota actuala 1/1, cota initiala 1/1	A1
	1) **PODEANU VICTORIA**	

C. Partea III. SARCINI .

Inscrieri privind dezmembramintele dreptului de proprietate, drepturi reale de garanţie şi sarcini	Referinţe
NU SUNT	

Neutilizabil în circuitul civil

Anexa Nr. 1 La Partea I

Teren

Nr cadastral	Suprafaţa (mp)*	Observaţii / Referinţe
	510	

* Suprafaţa este determinată in planul de proiecţie Stereo 70.

DETALII LINIARE IMOBIL

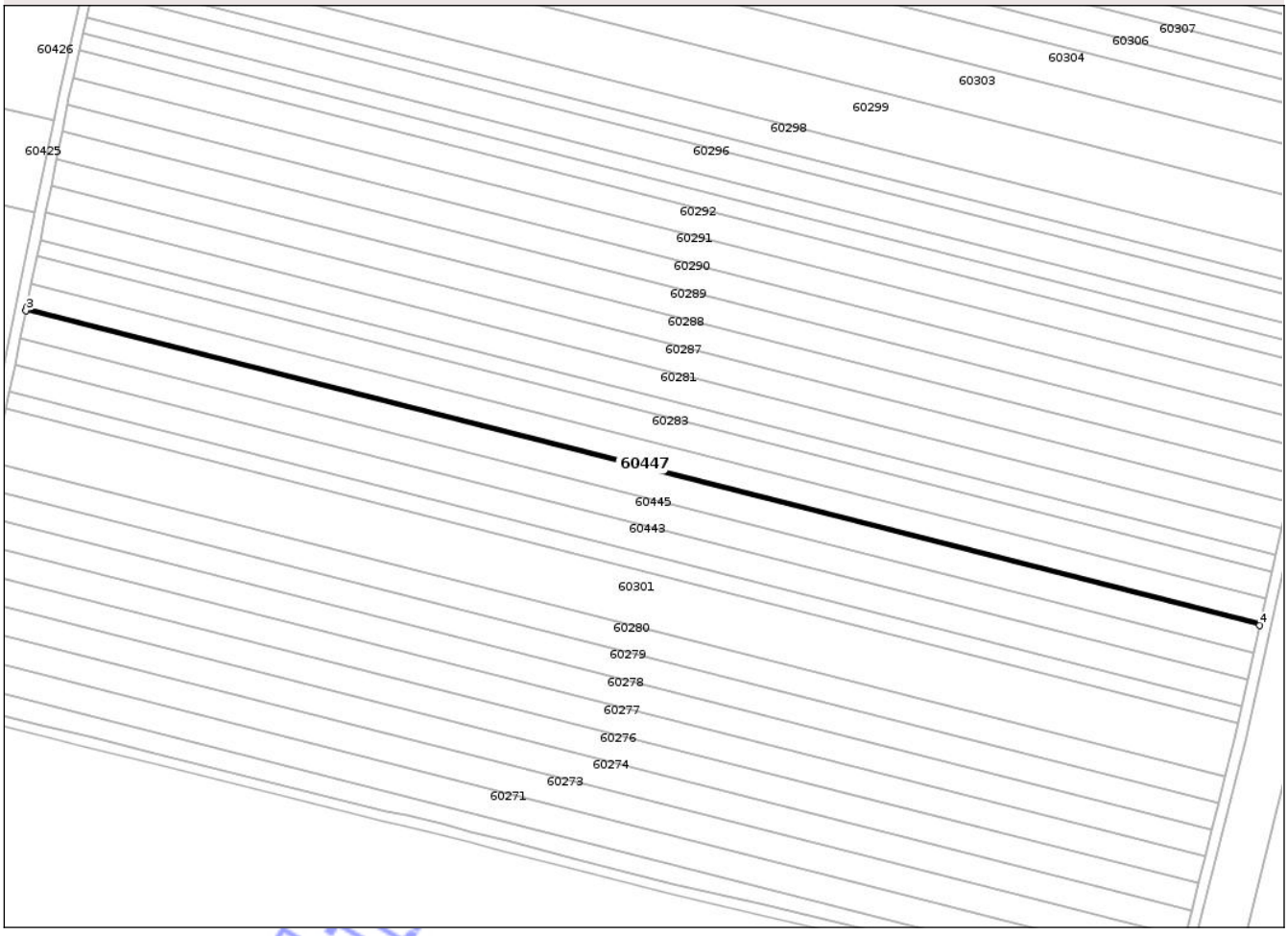

Date referitoare la teren

Crt	Categorie folosinţă	Intra vilan	Suprafaţa (mp)	Tarla	Parcelă	Nr. topo	Observaţii / Referinţe
1	arabil	NU	510	84	21/1	-	

Lungime Segmente

1) Valorile lungimilor segmentelor sunt obţinute din proiecţie în plan.

Punct început	X / Y	Punct sfârşit	X / Y	Lungime segment (** (m)
1	546.675,544 309.323,225	2	546.210,515 309.441,723	479.889
2	546.210,515 309.441,723	3	546.210,304 309.440,68	1.064
3	546.210,304 309.440,68	4	546.675,313 309.322,187	479.869
4	546.675,313 309.322,187	1	546.675,544 309.323,225	1.063

**** Lungimile segmentelor sunt determinate în planul de proiecţie Stereo 70 şi sunt rotunjite la 1 milimetru.**

Document care conţine date cu caracter personal, protejat de prevederile Regulamentului (UE) nr. 679/2016 şi Legii 190/2018

***** Distanţa dintre puncte este formată din segmente cumulate ce sunt mai mici decât valoarea 1 milimetru.**

Neutilizabil in circuitul civil

DATE DESPRE IMOBILUL NR. 60448

Oficiul de Cadastru şi Publicitate Imobiliară TELEORMAN
Biroul de Cadastru şi Publicitate Imobiliară Videle

A. Partea I. Descrierea imobilului

TEREN Extravilan

Adresa: Jud. Teleorman

Nr. Crt	Nr cadastral Nr. topografic	Suprafaţa* (mp)	Observaţii / Referinţe
A1		4.491	Sector cadastral:15 Teren neimprejmuit;

B. Partea II. Proprietari şi acte

Inscrieri privitoare la dreptul de proprietate şi alte drepturi reale		Referinţe
/		
Act Administrativ nr. 09-01543, din 22/06/1995 emis de CJSDPAT TELEORMAN;		
B1	Intabulare, drept de PROPRIETATE, Legea 18/1991, dobandit prin Reconstituire, cota actuala 1/1, cota initiala 1/1	A1
	1) **ROŞU MARIN**	

C. Partea III. SARCINI .

Inscrieri privind dezmembramintele dreptului de proprietate, drepturi reale de garanţie şi sarcini	Referinţe
NU SUNT	

Neutilizabil în circuitul civil

Anexa Nr. 1 La Partea I

Teren

Nr cadastral	Suprafaţa (mp)*	Observaţii / Referinţe
	4.491	

* Suprafaţa este determinată in planul de proiecţie Stereo 70.

DETALII LINIARE IMOBIL



Date referitoare la teren

Crt	Categorie folosinţă	Intra vilan	Suprafaţa (mp)	Tarla	Parcelă	Nr. topo	Observaţii / Referinţe
1	arabil	NU	4.491	84	21	-	

Lungime Segmente

1) Valorile lungimilor segmentelor sunt obţinute din proiecţie în plan.

Punct început	X / Y	Punct sfârşit	X / Y	Lungime segment (** (m)
1	546.677,572 309.332,364	2	546.212,378 309.450,904	480.06
2	546.212,378 309.450,904	3	546.210,515 309.441,723	9.368
3	546.210,515 309.441,723	4	546.675,544 309.323,225	479.889
4	546.675,544 309.323,225	1	546.677,572 309.332,364	9.361

**** Lungimile segmentelor sunt determinate în planul de proiecţie Stereo 70 şi sunt rotunjite la 1 milimetru.**

Document care conţine date cu caracter personal, protejat de prevederile Regulamentului (UE) nr. 679/2016 şi Legii 190/2018

***** Distanţa dintre puncte este formată din segmente cumulate ce sunt mai mici decât valoarea 1 milimetru.**

Neutilizabil in circuitul civil

DATE DESPRE IMOBILUL NR. 60450

Oficiul de Cadastru şi Publicitate Imobiliară TELEORMAN
Biroul de Cadastru şi Publicitate Imobiliară Videle

A. Partea I. Descrierea imobilului

TEREN Extravilan

Adresa: Jud. Teleorman

Nr. Crt	Nr cadastral Nr. topografic	Suprafaţa* (mp)	Observaţii / Referinţe
A1	28762	5.831	Sector cadastral:15 Teren neimprejmuit;

B. Partea II. Proprietari şi acte

Inscrieri privitoare la dreptul de proprietate şi alte drepturi reale		Referinţe
13897 / 26/04/2024		
Act Notarial nr. 492, din 27/03/2023 emis de BIN ELENA SIMONA ALEXANDRU (Act de partaj voluntar aut.nr.; A.P.V 492 ; act notarial nr Certificat de mostenitor nr.49 din 27.03.2023, emis de BIN ELENA SIMONA ALEXANDRU;act administrativ nr 0902899 din 21.06.2002, emis de CJSDPT TELEORMAN;act notarial nr Certificat de mostenitor nr.45 din 29.09.2010, emis de BNPA ROTESCU ELENA SI STEFANESCU ALINA ROZALIA;act notarial nr Certificat de mostenitor nr.277 din 19.10.2010, emis de BNP MARIANA DUMITRU;act notarial nr Certificat de mostenitor nr.15 din 24.03.2011, emis de BNPA ROTESCU ELENA SI STEFANESCU ALINA ROZALIA;act notarial nr Certificat de mostenitor nr.34 din 11.07.2016, emis de BNP FLOREA MARIA SI ASOCIATII);		
B1	Intabulare, drept de PROPRIETATEcu titlu de partaj,bun propriu, dobandit prin Iesire Din Indiviziune, cota actuala 2/3, cota initiala 2/3	A1
	1) **DRAGAN LUCIAN**	
B2	Intabulare, drept de PROPRIETATEcu titlu de mostenire, bun propriu, dobandit prin Succesiune, cota actuala 1/6, cota initiala 1/6	A1
	1) **STEFAN DOINA**	
B3	Intabulare, drept de PROPRIETATEcu titlu de mostenire, bun propriu, dobandit prin Succesiune, cota actuala 1/6, cota initiala 1/6	A1
	1) **ILINCA MIHAEL-GABRIEL**	
Act Notarial nr. 101, din 26/01/2024 emis de BIN ELENA SIMONA ALEXANDRU (Promisiune bilaterala de vanzare-cumparare aut.nr.; Bilaterala de Vanzare-Cumparare);		
B4	Se noteaza Promisiunea de Vanzare Cumparare pana la data de 26.01.2027	A1
	1) **BECHERU BOGDAN - COSTIN** 2) **BECHERU CAMELIA**	

C. Partea III. SARCINI .

Inscrieri privind dezmembramintele dreptului de proprietate, drepturi reale de garanţie şi sarcini	Referinţe
NU SUNT	

Neautorizat la circulație civilă

Anexa Nr. 1 La Partea I

Teren

Nr cadastral	Suprafaţa (mp)*	Observaţii / Referinţe
28762	5.831	

* Suprafaţa este determinată in planul de proiecţie Stereo 70.

DETALII LINIARE IMOBIL



Date referitoare la teren

Crt	Categorie folosinţă	Intra vilan	Suprafaţa (mp)	Tarla	Parcelă	Nr. topo	Observaţii / Referinţe
1	arabil	NU	5.831	93	33	-	

Lungime Segmente

1) Valorile lungimilor segmentelor sunt obţinute din proiecţie în plan.

Punct început	X / Y	Punct sfârşit	X / Y	Lungime segment (** (m)
1	546.770,687 310.570,005	2	546.773,393 310.479,381	90.664
2	546.773,393 310.479,381	3	546.779,643 310.479,645	6.256
3	546.779,643 310.479,645	4	546.781,428 310.439,294	40.39
4	546.781,428 310.439,294	5	546.802,929 310.443,147	21.844
5	546.802,929 310.443,147	6	546.816,401 310.445,405	13.66

Document care conţine date cu caracter personal, protejat de prevederile Regulamentului (UE) nr. 679/2016 şi Legii 190/2018

Punct început	X / Y	Punct sfârşit	X / Y	Lungime segment (** (m)
6	546.816,401 310.445,405	7	546.815,155 310.585,905	140.506
7	546.815,155 310.585,905	8	546.771,58 310.600,719	46.024
8	546.771,58 310.600,719	9	546.767,9 310.602,193	3.964
9	546.767,9 310.602,193	10	546.766,496 310.600,432	2.252
10	546.766,496 310.600,432	11	546.768,925 310.589,234	11.458
11	546.768,925 310.589,234	12	546.772,48 310.594,522	6.372
12	546.772,48 310.594,522	13	546.797,149 310.582,335	27.515
13	546.797,149 310.582,335	14	546.787,398 310.563,024	21.633
14	546.787,398 310.563,024	1	546.770,687 310.570,005	18.111

**** Lungimile segmentelor sunt determinate în planul de proiecţie Stereo 70 şi sunt rotunjite la 1 milimetru.**
***** Distanţa dintre puncte este formată din segmente cumulate ce sunt mai mici decât valoarea 1 milimetru.**

Neutilizabil in circuitul civil

DATE DESPRE IMOBILUL NR. 60451

Oficiul de Cadastru şi Publicitate Imobiliară TELEORMAN
Biroul de Cadastru şi Publicitate Imobiliară Videle

A. Partea I. Descrierea imobilului

TEREN Extravilan

Adresa: Jud. Teleorman

Nr. Crt	Nr cadastral Nr. topografic	Suprafaţa* (mp)	Observaţii / Referinţe
A1		2.328	Sector cadastral:15 Teren neimprejmuit;

B. Partea II. Proprietari şi acte

Inscrieri privitoare la dreptul de proprietate şi alte drepturi reale		Referinţe
/		
Act Administrativ nr. 09-02853, din 25/06/1999 emis de CJSDPAT TELEORMAN;		
B1	Intabulare, drept de PROPRIETATE, Legea 18/1991, dobandit prin Reconstituire, cota actuala 1/1, cota initiala 1/1	A1
	1) **DRĂGAN LUCREŢIA** 2) **ROMAN ECATERINA** 3) **DRĂGAN ALEXANDRU**	

C. Partea III. SARCINI .

Inscrieri privind dezmembramintele dreptului de proprietate, drepturi reale de garanţie şi sarcini	Referinţe
NU SUNT	

Neutilizabil în circuitul civil

Anexa Nr. 1 La Partea I

Teren

Nr cadastral	Suprafaţa (mp)*	Observaţii / Referinţe
	2.328	

* Suprafaţa este determinată in planul de proiecţie Stereo 70.

DETALII LINIARE IMOBIL

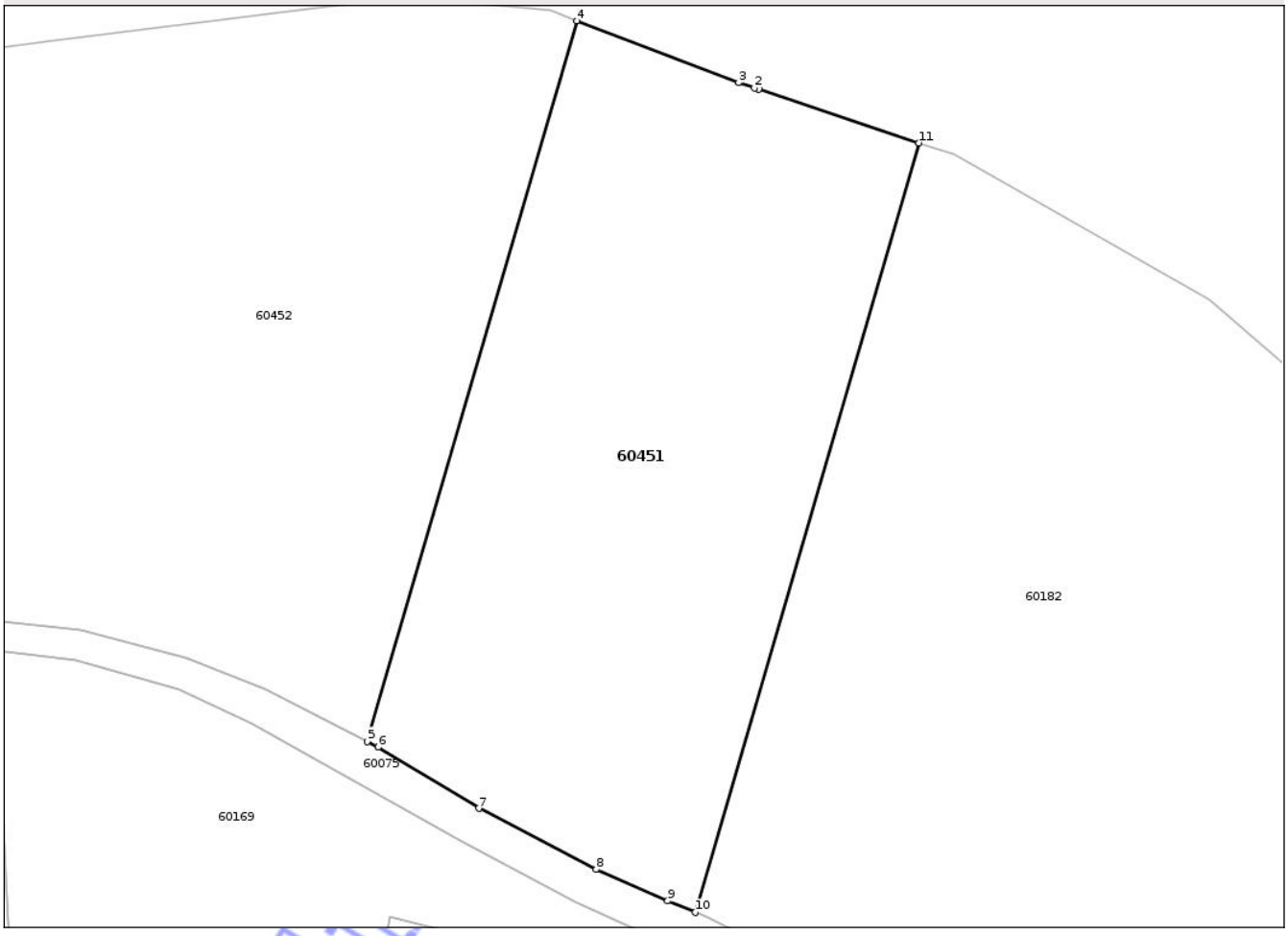

Date referitoare la teren

Crt	Categorie folosinţă	Intra vilan	Suprafaţa (mp)	Tarla	Parcelă	Nr. topo	Observaţii / Referinţe
1	arabil	NU	2.328	93	24	-	identic cu parcela 33

Lungime Segmente
1) Valorile lungimilor segmentelor sunt obţinute din proiecţie în plan.

Punct început	X / Y	Punct sfârşit	X / Y	Lungime segment (** (m)
1	546.695,895 310.707,891	2	546.695,515 310.708,023	0.402
2	546.695,515 310.708,023	3	546.694,085 310.708,5	1.507
3	546.694,085 310.708,5	4	546.679,384 310.714,121	15.739
4	546.679,384 310.714,121	5	546.660,353 310.648,76	68.075
5	546.660,353 310.648,76	6	546.661,346 310.648,247	1.118

Document care conţine date cu caracter personal, protejat de prevederile Regulamentului (UE) nr. 679/2016 şi Legii 190/2018

Punct început	X / Y	Punct sfârşit	X / Y	Lungime segment (** (m)
6	546.661,346 310.648,247	7	546.670,494 310.642,698	10.699
7	546.670,494 310.642,698	8	546.681,135 310.637,16	11.996
8	546.681,135 310.637,16	9	546.687,658 310.634,309	7.119
9	546.687,658 310.634,309	10	546.690,15 310.633,262	2.703
10	546.690,15 310.633,262	11	546.710,467 310.703,038	72.674
11	546.710,467 310.703,038	1	546.695,895 310.707,891	15.359

**** Lungimile segmentelor sunt determinate în planul de proiecţie Stereo 70 şi sunt rotunjite la 1 milimetru.**
***** Distanţa dintre puncte este formată din segmente cumulate ce sunt mai mici decât valoarea 1 milimetru.**

Neutilizabil in circuitul civil

DATE DESPRE IMOBILUL NR. 60452

Oficiul de Cadastru şi Publicitate Imobiliară TELEORMAN
Biroul de Cadastru şi Publicitate Imobiliară Videle

A. Partea I. Descrierea imobilului

TEREN Extravilan

Adresa: Jud. Teleorman

Nr. Crt	Nr cadastral Nr. topografic	Suprafaţa* (mp)	Observaţii / Referinţe
A1	23873	26.300	Sector cadastral:15 Teren neimprejmuit;

B. Partea II. Proprietari şi acte

Inscrieri privitoare la dreptul de proprietate şi alte drepturi reale		Referinţe
8602 / 15/05/2019		
Hotarare Judecatoreasca nr. 1427, din 25/10/2018 emis de JUDECATORIA VIDELE (Sentinta civila nr);		
B3	Intabulare, drept de PROPRIETATEcu titlu de drept cumparare, dobandit prin Hotarare Judecatoreasca, cota actuala 1/1, cota initiala 1/1	A1
	1) **SC AGROSTAR MILCOVAT SRL**, CIF:23477778	
12255 / 14/06/2019		
Act Notarial nr. 1435, din 12/06/2019 emis de NP POLIHOVICI DANIELA (Contract de ipoteca imobiliara aut sub nr);		
B4	Se noteaza interdictiile de instrainare, grevare, inchiriere, dezmembrare, comasare, restructurare, amenajare si construire	A1
	1) **LIBRA INTERNET BANK SA**, CIF:8119644	
9684 / 21/05/2020		
Hotarare Judecatoreasca nr. 1427, din 25/10/2018 emis de JUDECATORIA VIDELE (Sentinta civila nr);		
B5	Se respinge prezenta cerere, intrucat aceasta a fost solutionata prin Incheierea nr. 8602 din 15.05.2019, cererea fiind lipsita de obiect	A1
11406 / 09/06/2020		
Act Notarial nr. 965, din 03/06/2020 emis de NP CLOSCA AURELIAN DANIEL (Contract de ipotecă imobiliară aut. sub nr);		
B6	Se notează interdicţiile de înstrăinare, grevare, închiriere, dezmembrare, comasare, restructurare, amenajare, construire şi demolare	A1
	1) **LIBRA INTERNET BANK SA**, CIF:8119644	
1399 / 01/02/2023		
Act Notarial nr. 164, din 30/01/2023 emis de NP NICA ADRIANA (Contract de ipoteca imobiliara aut.nr);		
B7	Se noteaza interdictiile de instrainare, grevare, inchiriere, arendare, dezlipire, alipire, restructurare, construire	A1
	1) **LIBRA INTERNET BANK SA**, CIF:8119644	

C. Partea III. SARCINI

Inscrieri privind dezmembramintele dreptului de proprietate, drepturi reale de garanţie şi sarcini		Referinţe
12255 / 14/06/2019		
Act Notarial nr. 1435, din 12/06/2019 emis de NP POLIHOVICI DANIELA (Contract de ipoteca imobiliara aut sub nr);		
C1	Intabulare, drept de IPOTECA, Valoare:700000 RONsi celelalte obligatii de plata aferente creditului, dobandit prin Conventie, cota actuala 1/1, cota initiala 1/1	A1
	1) **LIBRA INTERNET BANK SA**, CIF:8119644	
11406 / 09/06/2020		
Act Notarial nr. 965, din 03/06/2020 emis de NP CLOSCA AURELIAN DANIEL (Contract de ipotecă imobiliară aut. sub nr);		
C2	Intabulare, drept de IPOTECA, Valoare:2408000 RON, şi celelalte obligaţii de plată aferente creditului, dobandit prin Conventie, cota actuala 1/1, cota initiala 1/1	A1
	1) **LIBRA INTERNET BANK SA**, CIF:8119644	
1399 / 01/02/2023		
Act Notarial nr. 164, din 30/01/2023 emis de NP NICA ADRIANA (Contract de ipoteca imobiliara aut.nr);		

Neautentificat în circuitul civil

Inscrieri privind dezmembramintele dreptului de proprietate, drepturi reale de garanţie şi sarcini		Referinţe
C3	Intabulare, drept de IPOTECA, Valoare:800000 RONsi celelalte obligatii de plata aferente creditului, dobandit prin Conventie, cota actuala 1/1, cota initiala 1/1	A1
	1) **LIBRA INTERNET BANK SA**, CIF:8119644	

Neutilizabil in circuitul civil

Anexa Nr. 1 La Partea I

Teren

Nr cadastral	Suprafaţa (mp)*	Observaţii / Referinţe
23873	26.300	

* Suprafaţa este determinată in planul de proiecţie Stereo 70.

DETALII LINIARE IMOBIL

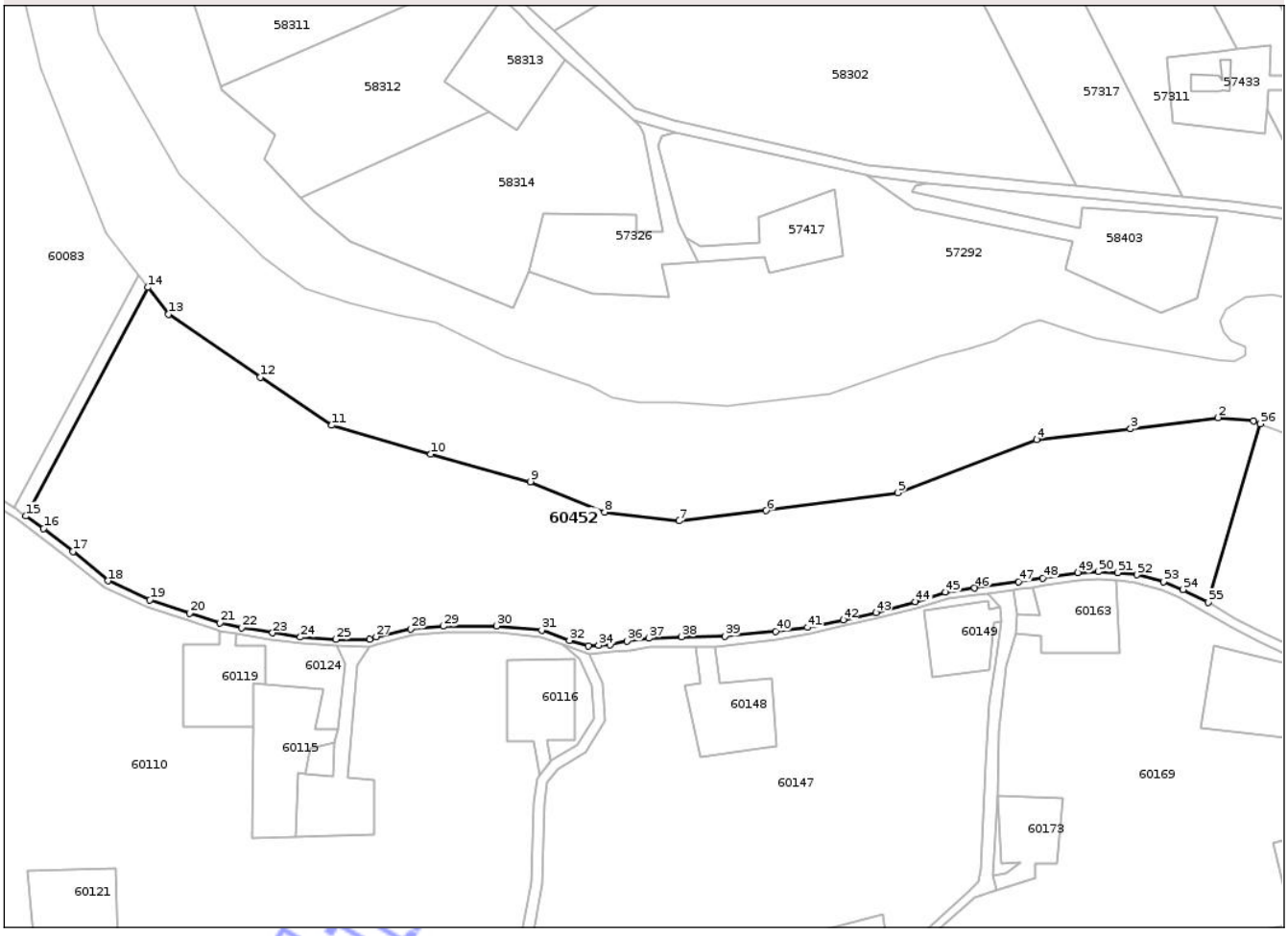

Date referitoare la teren

Crt	Categorie folosinţă	Intra vilan	Suprafaţa (mp)	Tarla	Parcelă	Nr. topo	Observaţii / Referinţe
1	arabil	NU	26.300	93	25	-	

Lungime Segmente

1) Valorile lungimilor segmentelor sunt obţinute din proiecţie în plan.

Punct început	X / Y	Punct sfârşit	X / Y	Lungime segment
1	546.676,973 310.715,043	2	546.663,887 310.716,301	13.146
4	546.597,453 310.708,249	5	546.546,62 310.688,872	54.401
7	546.466,596 310.678,554	8	546.439,418 310.681,826	27.374
10	546.375,751 310.702,964	11	546.339,514 310.713,533	37.747
13	546.279,622 310.754,049	14	546.272,143 310.763,938	12.399
16	546.233,997 310.675,769	17	546.244,754 310.667,324	13.676

Punct început	X / Y	Punct sfârşit	X / Y	Lungime segment
2	546.663,887 310.716,301	3	546.631,928 310.712,275	32.212
5	546.546,62 310.688,872	6	546.498,555 310.682,329	48.508
8	546.439,418 310.681,826	9	546.412,24 310.692,898	29.347
11	546.339,514 310.713,533	12	546.313,343 310.731,148	31.547
14	546.272,143 310.763,938	15	546.227,488 310.680,338	94.779
17	546.244,754 310.667,324	18	546.257,598 310.656,668	16.689

Punct început	X / Y	Punct sfârşit	X / Y	Lungime segment
3	546.631,928 310.712,275	4	546.597,453 310.708,249	34.709
6	546.498,555 310.682,329	7	546.466,596 310.678,554	32.181
9	546.412,24 310.692,898	10	546.375,751 310.702,964	37.852
12	546.313,343 310.731,148	13	546.279,622 310.754,049	40.762
15	546.227,488 310.680,338	16	546.233,997 310.675,769	7.953
18	546.257,598 310.656,668	19	546.272,852 310.649,654	16.789

Document care conţine date cu caracter personal, protejat de prevederile Regulamentului (UE) nr. 679/2016 şi Legii 190/2018

Punct început	X / Y	Punct sfârşit	X / Y	Lungime segment
19	546.272,852 310.649,654	20	546.287,371 310.644,782	15.315
22	546.306,531 310.639,543	23	546.317,798 310.637,593	11.434
25	546.341,06 310.635,254	26	546.353,263 310.635,35	12.203
28	546.368,352 310.639,028	29	546.380,241 310.640,055	11.933
31	546.416,278 310.638,583	32	546.426,523 310.634,891	10.89
34	546.437,173 310.633,015	35	546.441,433 310.633,367	4.275
37	546.455,498 310.635,667	38	546.467,576 310.636,231	12.091
40	546.501,997 310.638,108	41	546.513,675 310.639,602	11.773
43	546.538,691 310.645,057	44	546.553,081 310.649,047	14.933
46	546.574,828 310.654,022	47	546.590,907 310.656,387	16.252
49	546.612,681 310.659,589	50	546.620,072 310.659,986	7.402
52	546.634,31 310.658,835	53	546.643,905 310.656,379	9.904
55	546.660,353 310.648,76	56	546.679,384 310.714,121	68.075

Punct început	X / Y	Punct sfârşit	X / Y	Lungime segment
20	546.287,371 310.644,782	21	546.298,591 310.641,194	11.78
23	546.317,798 310.637,593	24	546.327,994 310.636,076	10.308
26	546.353,263 310.635,35	27	546.355,678 310.636,25	2.577
29	546.380,241 310.640,055	30	546.399,889 310.640,174	19.648
32	546.426,523 310.634,891	33	546.433,337 310.632,938	7.088
35	546.441,433 310.633,367	36	546.447,569 310.634,6	6.259
38	546.467,576 310.636,231	39	546.483,305 310.636,468	15.731
41	546.513,675 310.639,602	42	546.526,689 310.642,316	13.294
44	546.553,081 310.649,047	45	546.564,146 310.652,45	11.576
47	546.590,907 310.656,387	48	546.599,835 310.657,7	9.024
50	546.620,072 310.659,986	51	546.627,109 310.659,69	7.043
53	546.643,905 310.656,379	54	546.651,172 310.653,504	7.815
56	546.679,384 310.714,121	1	546.676,973 310.715,043	2.581

Punct început	X / Y	Punct sfârşit	X / Y	Lungime segment
21	546.298,591 310.641,194	22	546.306,531 310.639,543	8.11
24	546.327,994 310.636,076	25	546.341,06 310.635,254	13.092
27	546.355,678 310.636,25	28	546.368,352 310.639,028	12.975
30	546.399,889 310.640,174	31	546.416,278 310.638,583	16.466
33	546.433,337 310.632,938	34	546.437,173 310.633,015	3.837
36	546.447,569 310.634,6	37	546.455,498 310.635,667	8.0
39	546.483,305 310.636,468	40	546.501,997 310.638,108	18.764
42	546.526,689 310.642,316	43	546.538,691 310.645,057	12.311
45	546.564,146 310.652,45	46	546.574,828 310.654,022	10.797
48	546.599,835 310.657,7	49	546.612,681 310.659,589	12.984
51	546.627,109 310.659,69	52	546.634,31 310.658,835	7.252
54	546.651,172 310.653,504	55	546.660,353 310.648,76	10.334

**** Lungimile segmentelor sunt determinate în planul de proiecţie Stereo 70 şi sunt rotunjite la 1 milimetru.**
***** Distanţa dintre puncte este formată din segmente cumulate ce sunt mai mici decât valoarea 1 milimetru.**

Neutilizabil în circuitul civil

DATE DESPRE IMOBILUL NR. 60453

Oficiul de Cadastru şi Publicitate Imobiliară TELEORMAN
Biroul de Cadastru şi Publicitate Imobiliară Videle

A. Partea I. Descrierea imobilului

Nr. CF vechi:358
Nr. cadastral vechi:498

TEREN Extravilan

Adresa: Jud. Teleorman

Nr. Crt	Nr cadastral Nr. topografic	Suprafaţa* (mp)	Observaţii / Referinţe
A1	21550	Din acte: 453 Masurata: 496	Sector cadastral:15 Teren neimprejmuit;

B. Partea II. Proprietari şi acte

Inscrieri privitoare la dreptul de proprietate şi alte drepturi reale		Referinţe
168 / 28/03/2002		
Act Notarial nr. 122, din 10/08/2000 emis de BNP MIRELA EFRIM (TITLU DE PROPRIETATE NR. 09-01565 DIN 28.06.1995 - CJFF TELEORMAN);		
B1	Intabulare, drept de PROPRIETATEbun propriu, dobandit prin Succesiune, cota actuala 1/1, cota initiala 1/1	A1
	1) **NEAGOE GHEORGHE**	
	OBSERVATII: (provenita din conversia CF 358)	

C. Partea III. SARCINI .

Inscrieri privind dezmembramintele dreptului de proprietate, drepturi reale de garanţie şi sarcini	Referinţe
NU SUNT	

Neutilizabil în circuitul civil

Anexa Nr. 1 La Partea I

Teren

Nr cadastral	Suprafaţa (mp)*	Observaţii / Referinţe
21550	Din acte: 453 Masurata: 496	

* Suprafaţa este determinată in planul de proiecţie Stereo 70.

DETALII LINIARE IMOBIL

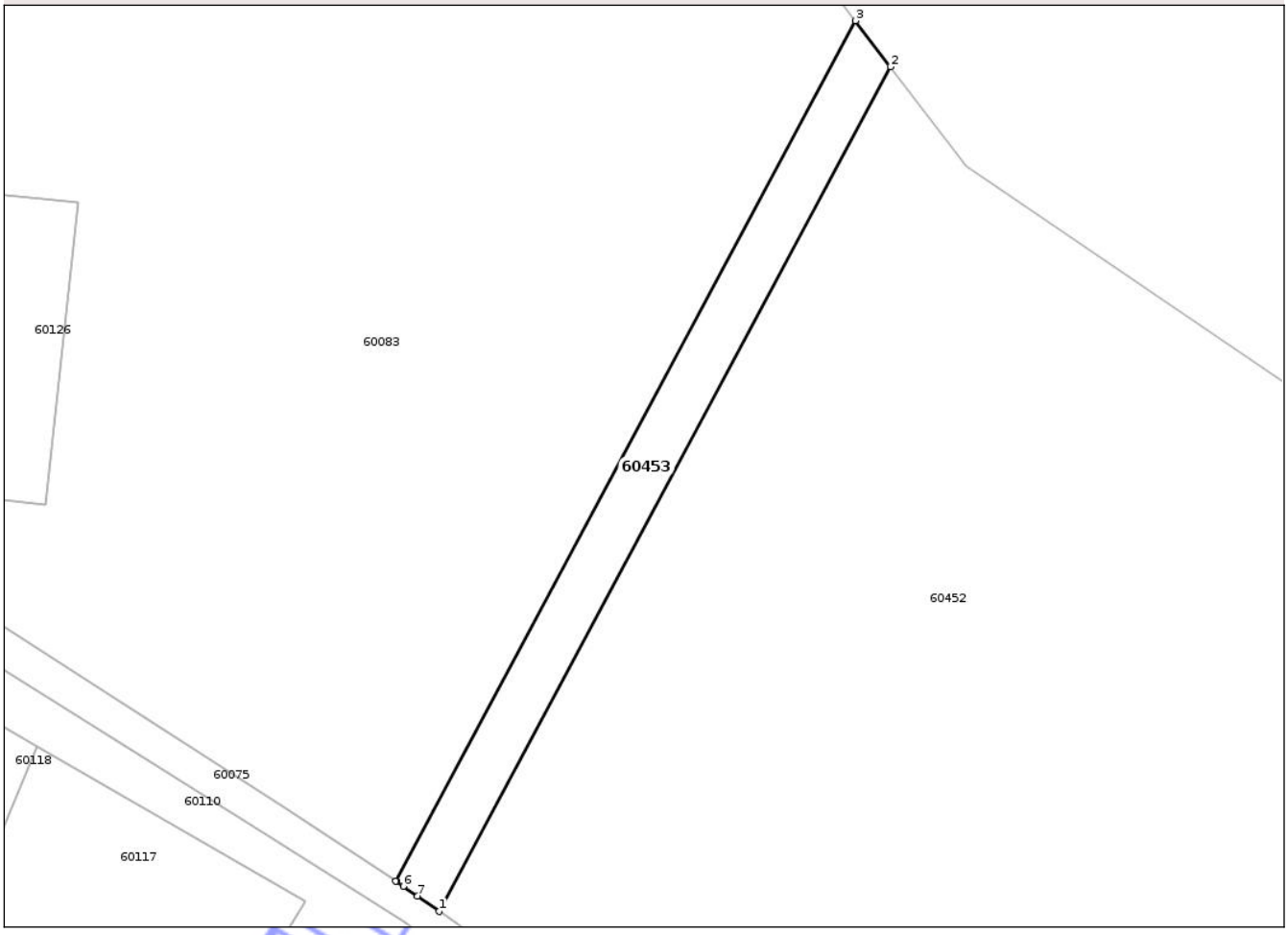

Date referitoare la teren

Crt	Categorie folosinţă	Intra vilan	Suprafaţa (mp)	Tarla	Parcelă	Nr. topo	Observaţii / Referinţe
1	arabil	NU	496	93	902	-	

Lungime Segmente

1) Valorile lungimilor segmentelor sunt obţinute din proiecţie în plan.

Punct început	X / Y	Punct sfârşit	X / Y	Lungime segment (** (m)
1	546.227,488 310.680,338	2	546.272,143 310.763,938	94.779
2	546.272,143 310.763,938	3	546.268,697 310.768,493	5.712
3	546.268,697 310.768,493	4	546.223,213 310.683,34	96.539
4	546.223,213 310.683,34	5	546.223,2 310.683,316	0.027
5	546.223,2 310.683,316	6	546.223,938 310.682,831	0.883

Document care conţine date cu caracter personal, protejat de prevederile Regulamentului (UE) nr. 679/2016 şi Legii 190/2018

Punct început	X / Y	Punct sfârşit	X / Y	Lungime segment (** (m)
6	546.223,938 310.682,831	7	546.225,351 310.681,838	1.727
7	546.225,351 310.681,838	1	546.227,488 310.680,338	2.611

** Lungimile segmentelor sunt determinate în planul de proiecţie Stereo 70 şi sunt rotunjite la 1 milimetru.
*** Distanţa dintre puncte este formată din segmente cumulate ce sunt mai mici decât valoarea 1 milimetru.

Neutilizabil in circuitul civil

DATE DESPRE IMOBILUL NR. 60454

Oficiul de Cadastru şi Publicitate Imobiliară TELEORMAN
Biroul de Cadastru şi Publicitate Imobiliară Videle

A. Partea I. Descrierea imobilului

Nr. CF vechi:940
Nr. cadastral vechi:1860

TEREN Extravilan

Adresa: Jud. Teleorman

Nr. Crt	Nr cadastral Nr. topografic	Suprafaţa* (mp)	Observaţii / Referinţe
A1	23064	4.851	Sector cadastral:15 Teren neimprejmuit;

B. Partea II. Proprietari şi acte

Inscrieri privitoare la dreptul de proprietate şi alte drepturi reale		Referinţe
555 / 12/10/2004		
Act Administrativ nr. 8170, din 24/02/2003 emis de MINISTERUL INDUSTRIEI SI RESURSELOR;		
B1	Intabulare, drept de PROPRIETATE, dobandit prin Lege, cota actuala 1/1, cota initiala 1/1	A1
	1) **OMV PETROM SA**, CIF:1590082	
	OBSERVATII: (provenita din conversia CF 940) *(provenita din conversia CF 940)*	

C. Partea III. SARCINI .

Inscrieri privind dezmembramintele dreptului de proprietate, drepturi reale de garanţie şi sarcini	Referinţe
NU SUNT	

Neutilizabil în circuitul civil

Anexa Nr. 1 La Partea I

Teren

Nr cadastral	Suprafaţa (mp)*	Observaţii / Referinţe
23064	4.851	

* Suprafaţa este determinată in planul de proiecţie Stereo 70.

DETALII LINIARE IMOBIL

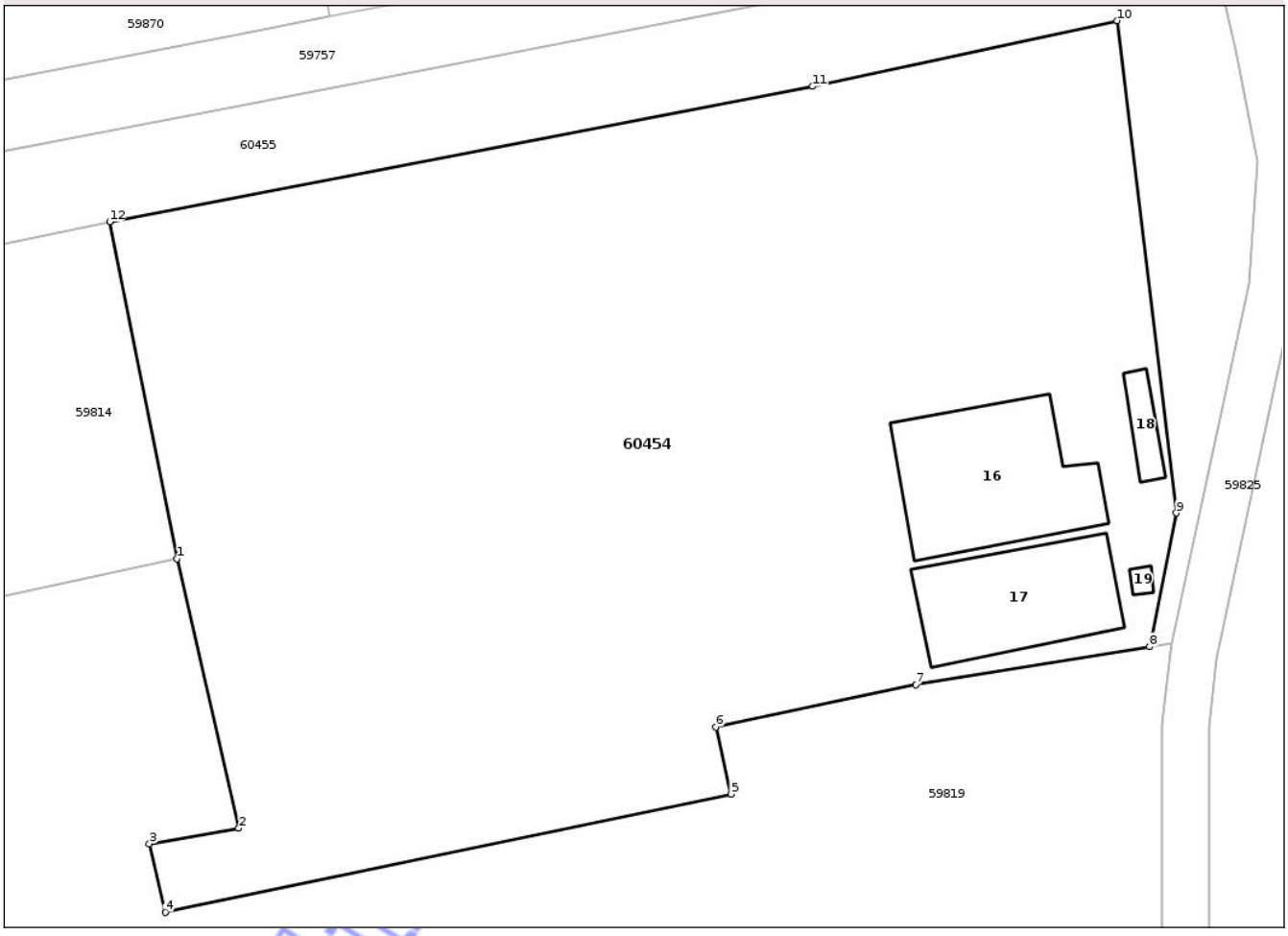

Date referitoare la teren

Crt	Categorie folosinţă	Intra vilan	Suprafaţa (mp)	Tarla	Parcelă	Nr. topo	Observaţii / Referinţe
1	curti constructii	NU	4.851	91/1	86/1/1	-	Identic cu tarla 92, parcela 860/12

Date referitoare la construcţii

Crt	Număr	Destinaţie construcţie	Supraf. (mp)	Situaţie juridică	Observaţii / Referinţe
A1.16	23064-C16	constructii anexa	184	Fara acte	Nr. niveluri:1; S. construita la sol:184 mp; DECANTOR - P
A1.17	23064-C17	constructii anexa	144	Fara acte	Nr. niveluri:1; S. construita la sol:144 mp; BAZIN - P
A1.18	23064-C18	constructii anexa	20	Fara acte	Nr. niveluri:1; S. construita la sol:20 mp; CLAVIATURA - P
A1.19	23064-C19	constructii anexa	4	Fara acte	Nr. niveluri:1; S. construita la sol:4 mp; WC - P

Lungime Segmente

1) Valorile lungimilor segmentelor sunt obţinute din proiecţie în plan.

Punct început	X / Y	Punct sfârşit	X / Y	Lungime segment (** (m)
1	544.268,987 309.753,656	2	544.274,321 309.730,4	23.86

Document care conţine date cu caracter personal, protejat de prevederile Regulamentului (UE) nr. 679/2016 şi Legii 190/2018

Punct început	X / Y	Punct sfârşit	X / Y	Lungime segment (** (m)
2	544.274,321 309.730,4	3	544.266,6 309.729,07	7.835
3	544.266,6 309.729,07	4	544.267,967 309.723,145	6.081
4	544.267,967 309.723,145	5	544.316,842 309.733,354	49.93
5	544.316,842 309.733,354	6	544.315,511 309.739,12	5.918
6	544.315,511 309.739,12	7	544.332,774 309.742,774	17.645
7	544.332,774 309.742,774	8	544.352,966 309.746,048	20.456
8	544.352,966 309.746,048	9	544.355,29 309.757,58	11.764
9	544.355,29 309.757,58	10	544.350,18 309.800,04	42.766
10	544.350,18 309.800,04	11	544.323,893 309.794,377	26.89
11	544.323,893 309.794,377	12	544.263,178 309.782,706	61.827
12	544.263,178 309.782,706	1	544.268,987 309.753,656	29.625

**** Lungimile segmentelor sunt determinate în planul de proiecţie Stereo 70 şi sunt rotunjite la 1 milimetru.**
***** Distanţa dintre puncte este formată din segmente cumulate ce sunt mai mici decât valoarea 1 milimetru.**

Neutilizabil în circuitul civil

DATE DESPRE IMOBILUL NR. 60455

Oficiul de Cadastru şi Publicitate Imobiliară TELEORMAN
Biroul de Cadastru şi Publicitate Imobiliară Videle

A. Partea I. Descrierea imobilului

TEREN Extravilan

Adresa: Jud. Teleorman

Nr. Crt	Nr cadastral Nr. topografic	Suprafaţa* (mp)	Observaţii / Referinţe
A1		1.208	Sector cadastral:15 Teren neimprejmuit;

B. Partea II. Proprietari şi acte

Inscrieri privitoare la dreptul de proprietate şi alte drepturi reale		Referinţe
/		
Act Administrativ nr. 23306, din 04/12/2024 emis de PRIMĂRIA ORAȘULUI VIDELE;		
B1	Inscrierea posesiei, drept de PROPRIETATE, dobandit prin Lege, cota actuala 1/1, cota initiala 1/1	A1
	1) **NEIDENTIFICAT NEIDENTIFICAT**	
Act Normativ nr. 7, din 13/03/1996 emis de PARLAMENTUL ROMÂNIEI (art. 13);		
B2	Se noteaza mentiunea de proprietar neidentificat	A1

C. Partea III. SARCINI .

Inscrieri privind dezmembramintele dreptului de proprietate, drepturi reale de garanţie şi sarcini	Referinţe
NU SUNT	

Neutilizabil în circuitul civil

Anexa Nr. 1 La Partea I

Teren

Nr cadastral	Suprafaţa (mp)*	Observaţii / Referinţe
	1.208	

* Suprafaţa este determinată in planul de proiecţie Stereo 70.

DETALII LINIARE IMOBIL

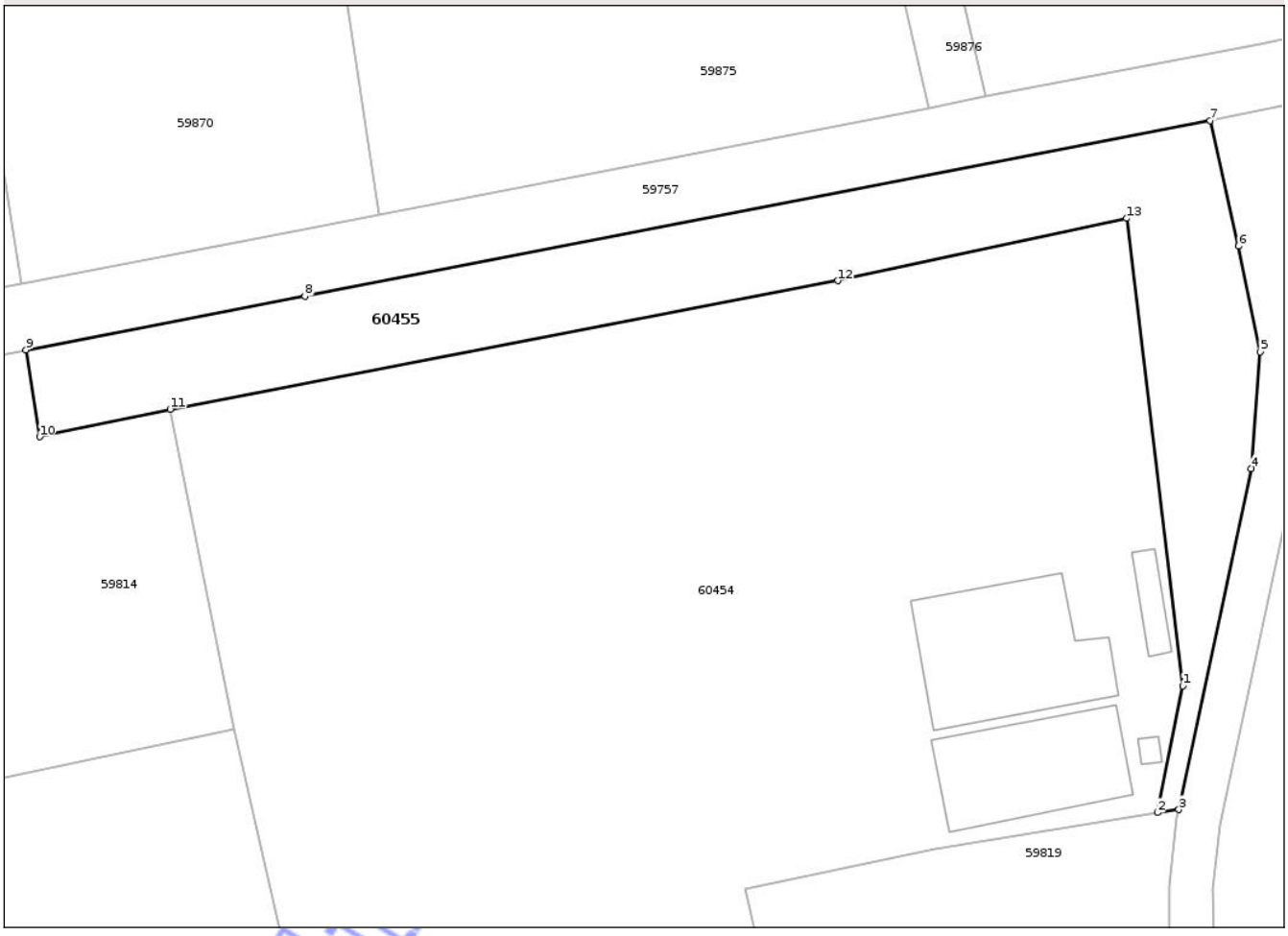

Date referitoare la teren

Crt	Categorie folosinţă	Intra vilan	Suprafaţa (mp)	Tarla	Parcelă	Nr. topo	Observaţii / Referinţe
1	neproductiv	NU	1.208	91/1	86/3	-	

Lungime Segmente
1) Valorile lungimilor segmentelor sunt obţinute din proiecţie în plan.

Punct început	X / Y	Punct sfârşit	X / Y	Lungime segment (** (m)
1	544.355,29 309.757,58	2	544.352,966 309.746,048	11.764
2	544.352,966 309.746,048	3	544.354,926 309.746,318	1.979
3	544.354,926 309.746,318	4	544.361,531 309.777,317	31.695
4	544.361,531 309.777,317	5	544.362,337 309.787,901	10.615
5	544.362,337 309.787,901	6	544.360,363 309.797,512	9.812

Document care conţine date cu caracter personal, protejat de prevederile Regulamentului (UE) nr. 679/2016 şi Legii 190/2018

Punct început	X / Y	Punct sfârşit	X / Y	Lungime segment (** (m)
6	544.360,363 309.797,512	7	544.357,778 309.808,927	11.704
7	544.357,778 309.808,927	8	544.275,436 309.792,955	83.877
8	544.275,436 309.792,955	9	544.250,052 309.788,085	25.847
9	544.250,052 309.788,085	10	544.251,298 309.780,184	7.999
10	544.251,298 309.780,184	11	544.263,178 309.782,706	12.145
11	544.263,178 309.782,706	12	544.323,893 309.794,377	61.827
12	544.323,893 309.794,377	13	544.350,18 309.800,04	26.89
13	544.350,18 309.800,04	1	544.355,29 309.757,58	42.766

**** Lungimile segmentelor sunt determinate în planul de proiecţie Stereo 70 şi sunt rotunjite la 1 milimetru.**
***** Distanţa dintre puncte este formată din segmente cumulate ce sunt mai mici decât valoarea 1 milimetru.**

Neutilizabil in circuitul civil

DATE DESPRE IMOBILUL NR. 60456

Oficiul de Cadastru şi Publicitate Imobiliară TELEORMAN
Biroul de Cadastru şi Publicitate Imobiliară Videle

A. Partea I. Descrierea imobilului

TEREN Extravilan

Adresa: Jud. Teleorman

Nr. Crt	Nr cadastral Nr. topografic	Suprafaţa* (mp)	Observaţii / Referinţe
A1	27576	869	Sector cadastral:15 Teren neimprejmuit; Sonda 3516 Videle Vest

B. Partea II. Proprietari şi acte

Inscrieri privitoare la dreptul de proprietate şi alte drepturi reale		Referinţe
38657 / 18/10/2023		
Hotarare Judecatoreasca nr. 536643/2009, din 16/12/2009 emis de TRIBUNALUL BUCURESTI (INCHEIEREA NR.89793-DOSAR NR.; act administrativ nr CERTIFICAT CONSTATATOR NR. 945153 din 29.08.2023, emis de ONRC;act administrativ nr REZOLUȚIA NR.45202 din 23.05.2011, emis de ONRC;act administrativ nr Certificat de atestare a dreptului de proprietate Seria M03 Nr. 8170 din 24.02.2003, emis de Ministerul Industriei si Resurselor;hotarare judecatoreasca nr INCHEIEREA NR.54079-DOSAR NR. 328279/2004 din 09.12.2004, emis de Tribunalul Bucuresti);		
B1	Intabulare, drept de PROPRIETATE, dobandit prin Lege, cota actuala 1/1, cota initiala 1/1	A1
	1) **OMV PETROM SA**, CIF:1590082	

C. Partea III. SARCINI .

Inscrieri privind dezmembramintele dreptului de proprietate, drepturi reale de garanţie şi sarcini	Referinţe
NU SUNT	

Neutilizabil în procesul civil

Anexa Nr. 1 La Partea I

Teren

Nr cadastral	Suprafaţa (mp)*	Observaţii / Referinţe
27576	869	Sonda 3516 Videle Vest

* Suprafaţa este determinată in planul de proiecţie Stereo 70.

DETALII LINIARE IMOBIL

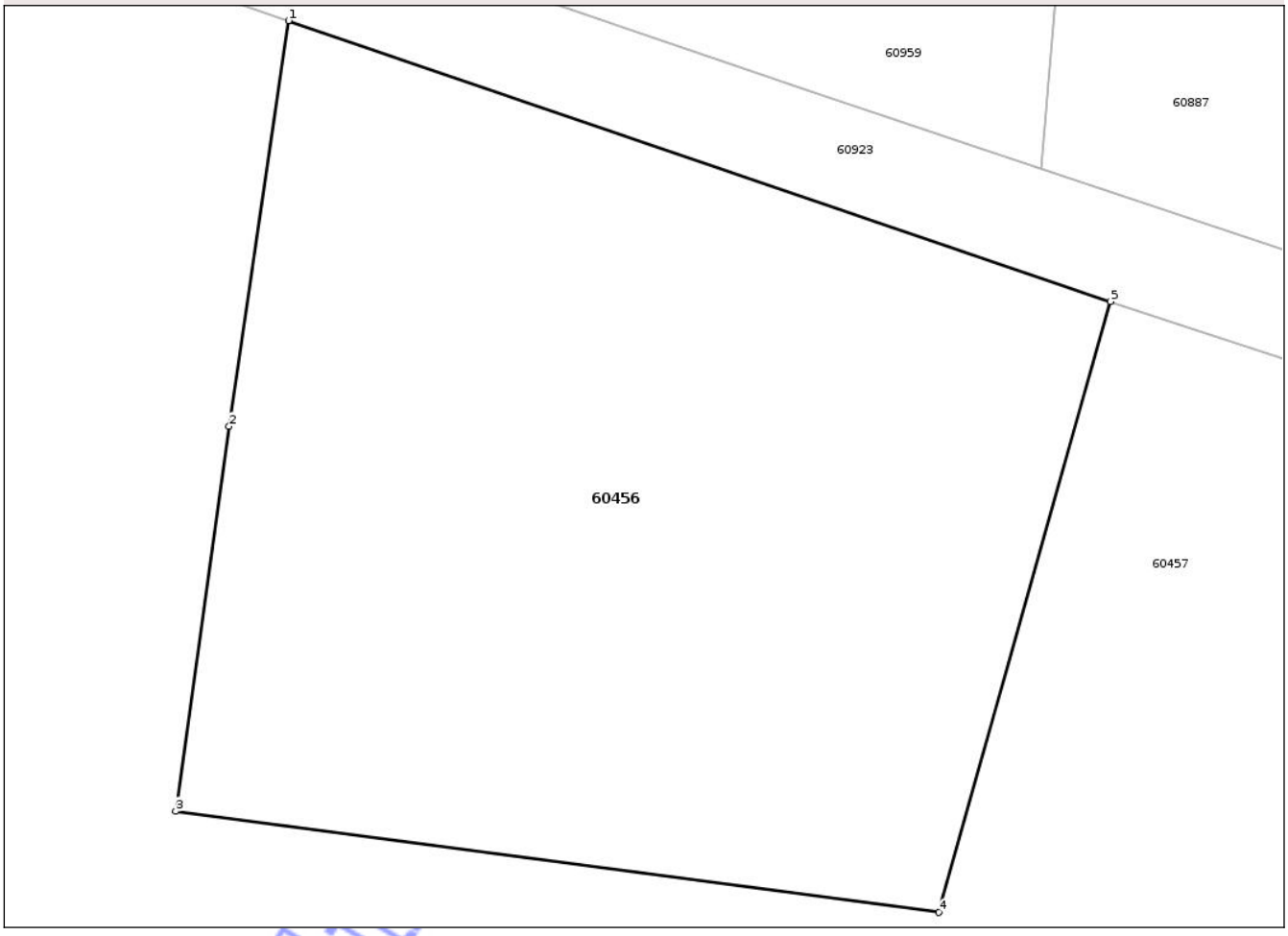

Date referitoare la teren

Crt	Categorie folosinţă	Intra vilan	Suprafaţa (mp)	Tarla	Parcelă	Nr. topo	Observaţii / Referinţe
1	curti constructii	NU	869	85	805/20	-	

Lungime Segmente
1) Valorile lungimilor segmentelor sunt obţinute din proiecţie în plan.

Punct început	X / Y	Punct sfârşit	X / Y	Lungime segment (** (m)
1	545.578,067 309.442,414	2	545.575,767 309.426,764	15.818
2	545.575,767 309.426,764	3	545.573,71 309.411,918	14.988
3	545.573,71 309.411,918	4	545.603,197 309.408,014	29.744
4	545.603,197 309.408,014	5	545.609,814 309.431,578	24.475
5	545.609,814 309.431,578	1	545.578,067 309.442,414	33.545

Document care conţine date cu caracter personal, protejat de prevederile Regulamentului (UE) nr. 679/2016 şi Legii 190/2018

**** Lungimile segmentelor sunt determinate în planul de proiecţie Stereo 70 şi sunt rotunjite la 1 milimetru.**
***** Distanţa dintre puncte este formată din segmente cumulate ce sunt mai mici decât valoarea 1 milimetru.**

Neutilizabil in circuitul civil

DATE DESPRE IMOBILUL NR. 60457

Oficiul de Cadastru şi Publicitate Imobiliară TELEORMAN
Biroul de Cadastru şi Publicitate Imobiliară Videle

A. Partea I. Descrierea imobilului

TEREN Extravilan

Adresa: Jud. Teleorman

Nr. Crt	Nr cadastral Nr. topografic	Suprafaţa* (mp)	Observaţii / Referinţe
A1		3.600	Sector cadastral:15 Teren neimprejmuit;

B. Partea II. Proprietari şi acte

Inscrieri privitoare la dreptul de proprietate şi alte drepturi reale		Referinţe
/		
Act Administrativ nr. 09-00566, din 01/01/1995 emis de CJSDPAT TELEORMAN;		
B1	Intabulare, drept de PROPRIETATE, Legea 18/1991, dobandit prin Reconstituire, cota actuala 1/1, cota initiala 1/1	A1
	1) **ŢĂROIU FLOAREA**	

C. Partea III. SARCINI .

Inscrieri privind dezmembramintele dreptului de proprietate, drepturi reale de garanţie şi sarcini	Referinţe
NU SUNT	

Neutilizabil în circuitul civil

Anexa Nr. 1 La Partea I

Teren

Nr cadastral	Suprafaţa (mp)*	Observaţii / Referinţe
	3.600	

* Suprafaţa este determinată in planul de proiecţie Stereo 70.

DETALII LINIARE IMOBIL

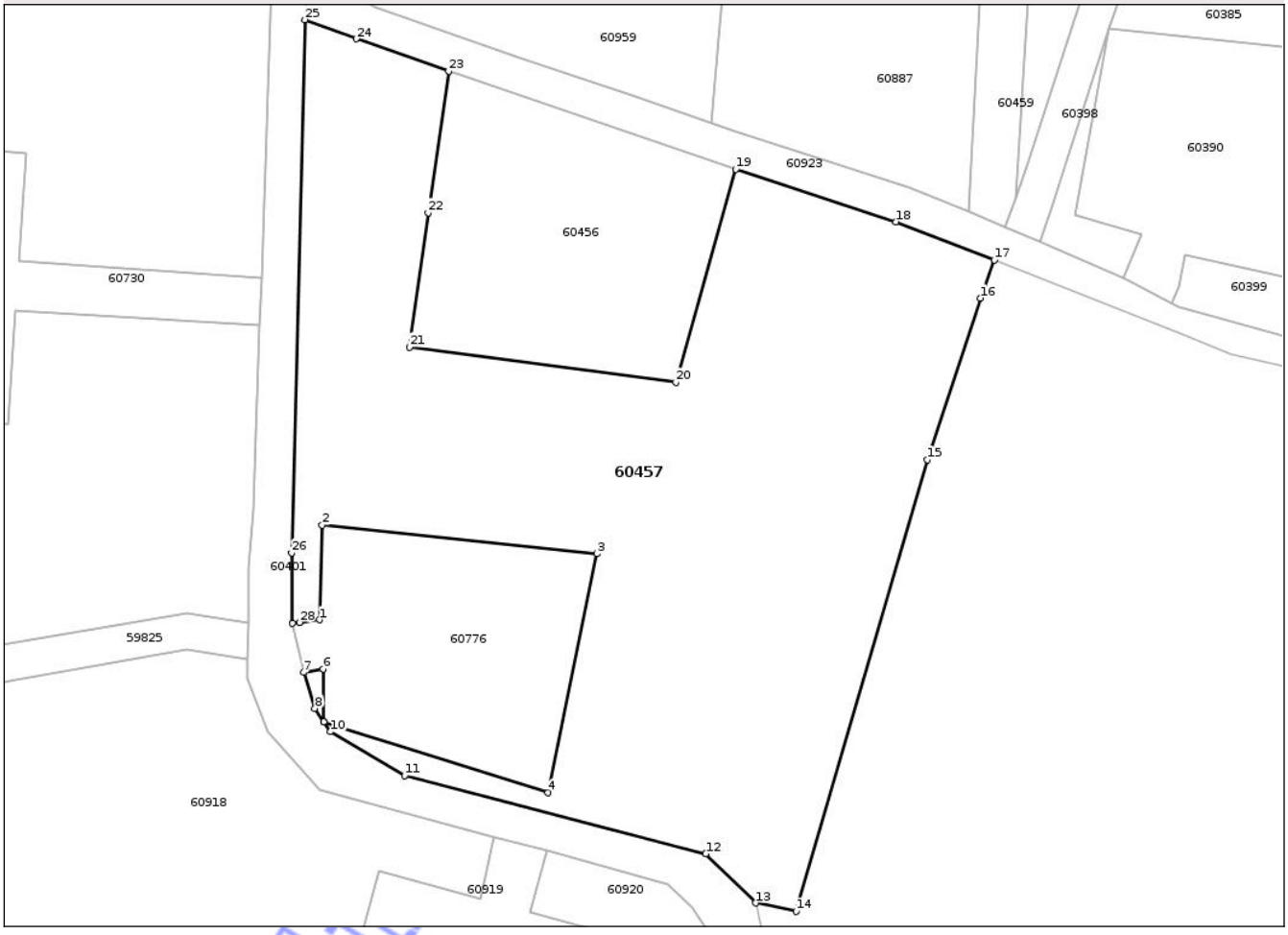

Date referitoare la teren

Crt	Categorie folosinţă	Intra vilan	Suprafaţa (mp)	Tarla	Parcelă	Nr. topo	Observaţii / Referinţe
1	arabil	NU	3.600	85	9/1	-	

Lungime Segmente

1) Valorile lungimilor segmentelor sunt obţinute din proiecţie în plan.

Punct început	X / Y	Punct sfârşit	X / Y	Lungime segment (** (m)
1	545.563,74 309.381,78	2	545.564,06 309.392,23	10.455
3	545.594,47 309.389,06	4	545.589,05 309.362,68	26.931
5	545.564,257 309.370,53	6	545.564,16 309.376,35	5.821
7	545.562,0 309.375,96	8	545.563,25 309.371,988	4.164
9	545.564,24 309.370,52	10	545.564,985 309.369,416	1.332

Punct început	X / Y	Punct sfârşit	X / Y	Lungime segment (** (m)
2	545.564,06 309.392,23	3	545.594,47 309.389,06	30.575
4	545.589,05 309.362,68	5	545.564,257 309.370,53	26.006
6	545.564,16 309.376,35	7	545.562,0 309.375,96	2.195
8	545.563,25 309.371,988	9	545.564,24 309.370,52	1.771
10	545.564,985 309.369,416	11	545.573,174 309.364,57	9.515

Document care conţine date cu caracter personal, protejat de prevederile Regulamentului (UE) nr. 679/2016 şi Legii 190/2018

Punct început	X / Y	Punct sfârşit	X / Y	Lungime segment (** (m)
11	545.573,174 309.364,57	12	545.606,508 309.355,924	34.437
13	545.612,007 309.350,494	14	545.616,477 309.349,564	4.566
15	545.631,001 309.399,462	16	545.636,864 309.417,332	18.807
17	545.638,424 309.421,548	18	545.627,528 309.425,747	11.677
19	545.609,814 309.431,578	20	545.603,197 309.408,014	24.475
21	545.573,71 309.411,918	22	545.575,767 309.426,764	14.988
23	545.578,067 309.442,414	24	545.567,846 309.445,977	10.824
25	545.562,13 309.448,08	26	545.560,693 309.389,176	58.922
27	545.560,75 309.381,39	28	545.561,544 309.381,494	0.801

Punct început	X / Y	Punct sfârşit	X / Y	Lungime segment (** (m)
12	545.606,508 309.355,924	13	545.612,007 309.350,494	7.728
14	545.616,477 309.349,564	15	545.631,001 309.399,462	51.969
16	545.636,864 309.417,332	17	545.638,424 309.421,548	4.495
18	545.627,528 309.425,747	19	545.609,814 309.431,578	18.649
20	545.603,197 309.408,014	21	545.573,71 309.411,918	29.744
22	545.575,767 309.426,764	23	545.578,067 309.442,414	15.818
24	545.567,846 309.445,977	25	545.562,13 309.448,08	6.091
26	545.560,693 309.389,176	27	545.560,75 309.381,39	7.786
28	545.561,544 309.381,494	1	545.563,74 309.381,78	2.215

**** Lungimile segmentelor sunt determinate în planul de proiecţie Stereo 70 şi sunt rotunjite la 1 milimetru.**
***** Distanţa dintre puncte este formată din segmente cumulate ce sunt mai mici decât valoarea 1 milimetru.**

Neutilizabil in circuitul civil

DATE DESPRE IMOBILUL NR. 60458

Oficiul de Cadastru şi Publicitate Imobiliară TELEORMAN
Biroul de Cadastru şi Publicitate Imobiliară Videle

A. Partea I. Descrierea imobilului

TEREN Extravilan

Adresa: Jud. Teleorman

Nr. Crt	Nr cadastral Nr. topografic	Suprafaţa* (mp)	Observaţii / Referinţe
A1		Din acte: 21.653 Masurata: 5.000	Sector cadastral:15 Teren neimprejmuit;

B. Partea II. Proprietari şi acte

Inscrieri privitoare la dreptul de proprietate şi alte drepturi reale		Referinţe
/		
Act Administrativ nr. 09-02389, din 31/07/1996 emis de CJSDPAT TELEORMAN;		
B1	Intabulare, drept de PROPRIETATE, Legea 18/1991, dobandit prin Reconstituire, cota actuala 1/1, cota initiala 1/1	A1
	1) **SPIRIDON DUMITRU**	

C. Partea III. SARCINI .

Inscrieri privind dezmembramintele dreptului de proprietate, drepturi reale de garanţie şi sarcini	Referinţe
NU SUNT	

Neutilizabil în circuitul civil

Anexa Nr. 1 La Partea I

Teren

Nr cadastral	Suprafaţa (mp)*	Observaţii / Referinţe
	Din acte: 21.653 Masurata: 5.000	

* Suprafaţa este determinată in planul de proiecţie Stereo 70.

DETALII LINIARE IMOBIL



Date referitoare la teren

Crt	Categorie folosinţă	Intra vilan	Suprafaţa (mp)	Tarla	Parcelă	Nr. topo	Observaţii / Referinţe
1	arabil	NU	5.000	85/2	4	-	LOT3; identic cu tarla 85/6; Imobil despărțit de drum. Diferența de suprafață se regăsește la ID 60460 si ID 60467. ID 60467 (P4 LOT1 - 1403 mp) + ID 60460 (P4 LOT2 - 15250 mp) + ID 60458 (P4 LOT3 - 5000 mp) = 21653mp

Lungime Segmente

1) Valorile lungimilor segmentelor sunt obţinute din proiecţie în plan.

Punct început	X / Y	Punct sfârşit	X / Y	Lungime segment (** (m)
1	545.567,424 309.581,118	2	545.563,82 309.485,32	95.866
2	545.563,82 309.485,32	3	545.573,99 309.484,49	10.204
3	545.573,99 309.484,49	4	545.575,01 309.492,63	8.204

Document care conține date cu caracter personal, protejat de prevederile Regulamentului (UE) nr. 679/2016 și Legii 190/2018

Punct început	X / Y	Punct sfârşit	X / Y	Lungime segment (** (m)
4	545.575,01 309.492,63	5	545.597,819 309.489,77	22.988
5	545.597,819 309.489,77	6	545.596,869 309.462,58	27.207
6	545.596,869 309.462,58	7	545.571,7 309.466,13	25.418
7	545.571,7 309.466,13	8	545.572,96 309.478,81	12.742
8	545.572,96 309.478,81	9	545.563,64 309.479,84	9.377
9	545.563,64 309.479,84	10	545.562,47 309.456,115	23.754
10	545.562,47 309.456,115	11	545.608,325 309.450,365	46.214
11	545.608,325 309.450,365	12	545.615,404 309.531,657	81.6
12	545.615,404 309.531,657	13	545.604,542 309.533,0	10.945
13	545.604,542 309.533,0	14	545.608,223 309.562,773	30.0
14	545.608,223 309.562,773	15	545.620,039 309.561,312	11.906
15	545.620,039 309.561,312	16	545.621,086 309.569,776	8.529
16	545.621,086 309.569,776	1	545.567,424 309.581,118	54.848

**** Lungimile segmentelor sunt determinate în planul de proiecţie Stereo 70 şi sunt rotunjite la 1 milimetru.**
***** Distanţa dintre puncte este formată din segmente cumulate ce sunt mai mici decât valoarea 1 milimetru.**

Neutilizabil în circuitul civil

DATE DESPRE IMOBILUL NR. 60459

Oficiul de Cadastru şi Publicitate Imobiliară TELEORMAN
Biroul de Cadastru şi Publicitate Imobiliară Videle

A. Partea I. Descrierea imobilului

Nr. CF vechi:940
Nr. cadastral vechi:1085

TEREN Extravilan

Adresa: Jud. Teleorman

Nr. Crt	Nr cadastral Nr. topografic	Suprafaţa* (mp)	Observaţii / Referinţe
A1	22475	1.048	Sector cadastral:15 Teren neimprejmuit; Sonda 3626 Videle Vest

B. Partea II. Proprietari şi acte

Inscrieri privitoare la dreptul de proprietate şi alte drepturi reale		Referinţe
468 / 30/08/2004		
Act Administrativ nr. 8170, din 24/02/2003 emis de MINISTERUL INDUSTRIEI SI RESURSELOR (asupra terenurilor SERIA MO3 NR);		
B1	Intabulare, drept de PROPRIETATEcu titlu de drept atestare, dobandit prin Lege, cota actuala 1/1, cota initiala 1/1	A1
	1) **OMV PETROM SA**, CIF:1590082	
	OBSERVATII: (provenita din conversia CF 940)	

C. Partea III. SARCINI .

Inscrieri privind dezmembramintele dreptului de proprietate, drepturi reale de garanţie şi sarcini	Referinţe
NU SUNT	

Neutilizabil în circuitul civil

Anexa Nr. 1 La Partea I

Teren

Nr cadastral	Suprafaţa (mp)*	Observaţii / Referinţe
22475	1.048	Sonda 3626 Videle Vest

* Suprafaţa este determinată in planul de proiecţie Stereo 70.

DETALII LINIARE IMOBIL



Date referitoare la teren

Crt	Categorie folosinţă	Intra vilan	Suprafaţa (mp)	Tarla	Parcelă	Nr. topo	Observaţii / Referinţe
1	curti constructii	NU	698	85/2	807	-	, identic cu tarla 85
2	drum	NU	350	85/2	807	-	, identic cu tarla 85

Lungime Segmente
1) Valorile lungimilor segmentelor sunt obţinute din proiecţie în plan.

Punct început	X / Y	Punct sfârşit	X / Y	Lungime segment (** (m)
1	545.639,637 309.425,193	2	545.640,775 309.428,327	3.334
2	545.640,775 309.428,327	3	545.644,681 309.488,982	60.781
3	545.644,681 309.488,982	4	545.651,905 309.487,879	7.308
4	545.651,905 309.487,879	5	545.659,844 309.517,752	30.91

Document care conţine date cu caracter personal, protejat de prevederile Regulamentului (UE) nr. 679/2016 şi Legii 190/2018

Punct început	X / Y	Punct sfârşit	X / Y	Lungime segment (** (m)
5	545.659,844 309.517,752	6	545.638,379 309.523,567	22.239
6	545.638,379 309.523,567	7	545.630,487 309.491,612	32.915
7	545.630,487 309.491,612	8	545.638,888 309.490,695	8.451
8	545.638,888 309.490,695	9	545.635,559 309.426,939	63.843
9	545.635,559 309.426,939	1	545.639,637 309.425,193	4.436

**** Lungimile segmentelor sunt determinate în planul de proiecţie Stereo 70 şi sunt rotunjite la 1 milimetru.**
***** Distanţa dintre puncte este formată din segmente cumulate ce sunt mai mici decât valoarea 1 milimetru.**

Neutilizabil in circuitul civil

DATE DESPRE IMOBILUL NR. 60460

Oficiul de Cadastru şi Publicitate Imobiliară TELEORMAN
Biroul de Cadastru şi Publicitate Imobiliară Videle

A. Partea I. Descrierea imobilului

TEREN Extravilan

Adresa: Jud. Teleorman

Nr. Crt	Nr cadastral Nr. topografic	Suprafaţa* (mp)	Observaţii / Referinţe
A1		Din acte: 21.653 Masurata: 15.250	Sector cadastral:15 Teren neimprejmuit;

B. Partea II. Proprietari şi acte

Inscrieri privitoare la dreptul de proprietate şi alte drepturi reale		Referinţe
/		
Act Administrativ nr. 09-02389, din 31/07/1996 emis de CJSDPAT TELEORMAN;		
B1	Intabulare, drept de PROPRIETATE, Legea 18/1991, dobandit prin Reconstituire, cota actuala 1/1, cota initiala 1/1	A1
	1) **SPIRIDON DUMITRU**	

C. Partea III. SARCINI .

Inscrieri privind dezmembramintele dreptului de proprietate, drepturi reale de garanţie şi sarcini	Referinţe
NU SUNT	

Neutilizabil în circuitul civil

Anexa Nr. 1 La Partea I

Teren

Nr cadastral	Suprafaţa (mp)*	Observaţii / Referinţe
	Din acte: 21.653 Masurata: 15.250	

* Suprafaţa este determinată in planul de proiecţie Stereo 70.

DETALII LINIARE IMOBIL



Date referitoare la teren

Crt	Categorie folosinţă	Intra vilan	Suprafaţa (mp)	Tarla	Parcelă	Nr. topo	Observaţii / Referinţe
1	arabil	NU	15.250	85/3	4	-	LOT2; identic cu tarla 85/6; Imobil despărțit de drum. Diferența de suprafață se regăsește la ID 60467 si ID 60458. ID 60467 (P4 LOT1 - 1403 mp) + ID 60460 (P4 LOT2 - 15250 mp) + ID 60458 (P4 LOT3 - 5000 mp) = 21653mp

Lungime Segmente

1) Valorile lungimilor segmentelor sunt obţinute din proiecţie în plan.

Punct început	X / Y	Punct sfârşit	X / Y	Lungime segment
1	545.689,95 309.556,603	2	545.694,081 309.563,596	8.122
4	545.695,189 309.580,131	5	545.695,524 309.590,174	10.049

Punct început	X / Y	Punct sfârşit	X / Y	Lungime segment
2	545.694,081 309.563,596	3	545.695,243 309.570,365	6.868
5	545.695,524 309.590,174	6	545.698,913 309.600,217	10.599

Punct început	X / Y	Punct sfârşit	X / Y	Lungime segment
3	545.695,243 309.570,365	4	545.695,189 309.580,131	9.766
6	545.698,913 309.600,217	7	545.701,208 309.605,843	6.076

Document care conţine date cu caracter personal, protejat de prevederile Regulamentului (UE) nr. 679/2016 şi Legii 190/2018

Punct început	X / Y	Punct sfârşit	X / Y	Lungime segment
7	545.701,208 309.605,843	8	545.705,934 309.613,769	9.228
10	545.723,68 309.629,478	11	545.700,017 309.637,467	24.975
13	545.737,038 309.652,048	14	545.739,971 309.664,372	12.668
16	545.746,069 309.694,686	17	545.748,769 309.713,555	19.061
19	545.736,441 309.721,459	20	545.697,19 309.728,045	39.8
22	545.663,213 309.704,373	23	545.667,178 309.730,254	26.183
25	545.603,264 309.730,696	26	545.602,845 309.715,471	15.231
28	545.615,963 309.687,688	29	545.583,611 309.686,891	32.362
31	545.596,585 309.715,793	32	545.597,363 309.731,051	15.278
34	545.572,081 309.704,445	35	545.571,305 309.684,46	20.0
37	545.694,917 309.629,567	38	545.569,899 309.648,267	126.409
40	545.605,545 309.576,282	41	545.606,12 309.579,92	3.683
43	545.615,208 309.600,54	44	545.635,31 309.595,82	20.649
46	545.642,452 309.606,987	47	545.620,58 309.610,831	22.207
49	545.660,774 309.630,379	50	545.655,859 309.603,706	27.122
52	545.639,09 309.569,26	53	545.670,453 309.562,842	32.013

Punct început	X / Y	Punct sfârşit	X / Y	Lungime segment
8	545.705,934 309.613,769	9	545.711,323 309.619,725	8.032
11	545.700,017 309.637,467	12	545.707,037 309.660,731	24.3
14	545.739,971 309.664,372	15	545.742,915 309.678,345	14.28
17	545.748,769 309.713,555	18	545.749,163 309.719,65	6.108
20	545.697,19 309.728,045	21	545.692,867 309.699,829	28.545
23	545.667,178 309.730,254	24	545.632,765 309.729,414	34.423
26	545.602,845 309.715,471	27	545.615,398 309.715,311	12.554
29	545.583,611 309.686,891	30	545.584,262 309.717,375	30.491
32	545.597,363 309.731,051	33	545.571,839 309.732,437	25.562
35	545.571,305 309.684,46	36	545.700,73 309.671,066	130.116
38	545.569,899 309.648,267	39	545.567,408 309.584,135	64.18
41	545.606,12 309.579,92	42	545.610,18 309.601,72	22.175
44	545.635,31 309.595,82	45	545.640,005 309.594,929	4.779
47	545.620,58 309.610,831	48	545.623,149 309.636,902	26.197
50	545.655,859 309.603,706	51	545.647,186 309.605,934	8.955
53	545.670,453 309.562,842	1	545.689,95 309.556,603	20.471

Punct început	X / Y	Punct sfârşit	X / Y	Lungime segment
9	545.711,323 309.619,725	10	545.723,68 309.629,478	15.742
12	545.707,037 309.660,731	13	545.737,038 309.652,048	31.232
15	545.742,915 309.678,345	16	545.746,069 309.694,686	16.643
18	545.749,163 309.719,65	19	545.736,441 309.721,459	12.85
21	545.692,867 309.699,829	22	545.663,213 309.704,373	30.0
24	545.632,765 309.729,414	25	545.603,264 309.730,696	29.529
27	545.615,398 309.715,311	28	545.615,963 309.687,688	27.629
30	545.584,262 309.717,375	31	545.596,585 309.715,793	12.424
33	545.571,839 309.732,437	34	545.572,081 309.704,445	27.993
36	545.700,73 309.671,066	37	545.694,917 309.629,567	41.904
39	545.567,408 309.584,135	40	545.605,545 309.576,282	38.937
42	545.610,18 309.601,72	43	545.615,208 309.600,54	5.165
45	545.640,005 309.594,929	46	545.642,452 309.606,987	12.304
48	545.623,149 309.636,902	49	545.660,774 309.630,379	38.186
51	545.647,186 309.605,934	52	545.639,09 309.569,26	37.557

**** Lungimile segmentelor sunt determinate în planul de proiecţie Stereo 70 şi sunt rotunjite la 1 milimetru.**
***** Distanţa dintre puncte este formată din segmente cumulate ce sunt mai mici decât valoarea 1 milimetru.**

Neutilizabil în afara OCPI

DATE DESPRE IMOBILUL NR. 60461

Oficiul de Cadastru şi Publicitate Imobiliară TELEORMAN
Biroul de Cadastru şi Publicitate Imobiliară Videle

A. Partea I. Descrierea imobilului

TEREN Extravilan

Adresa: Jud. Teleorman

Nr. Crt	Nr cadastral Nr. topografic	Suprafaţa* (mp)	Observaţii / Referinţe
A1		47	Sector cadastral:15 Teren neimprejmuit;

B. Partea II. Proprietari şi acte

Inscrieri privitoare la dreptul de proprietate şi alte drepturi reale		Referinţe
/		
Act Administrativ nr. 23306, din 04/12/2024 emis de PRIMĂRIA ORAȘULUI VIDELE;		
B1	Inscrierea posesiei, drept de PROPRIETATE, dobandit prin Lege, cota actuala 1/1, cota initiala 1/1	A1
	1) **NEIDENTIFICAT NEIDENTIFICAT**	
Act Normativ nr. 7, din 13/03/1996 emis de PARLAMENTUL ROMÂNIEI (art. 13);		
B2	Se noteaza mentiunea de proprietar neidentificat	A1

C. Partea III. SARCINI .

Inscrieri privind dezmembramintele dreptului de proprietate, drepturi reale de garanţie şi sarcini	Referinţe
NU SUNT	

Neutilizabil în circuitul civil

Anexa Nr. 1 La Partea I

Teren

Nr cadastral	Suprafaţa (mp)*	Observaţii / Referinţe
	47	

* Suprafaţa este determinată in planul de proiecţie Stereo 70.

DETALII LINIARE IMOBIL

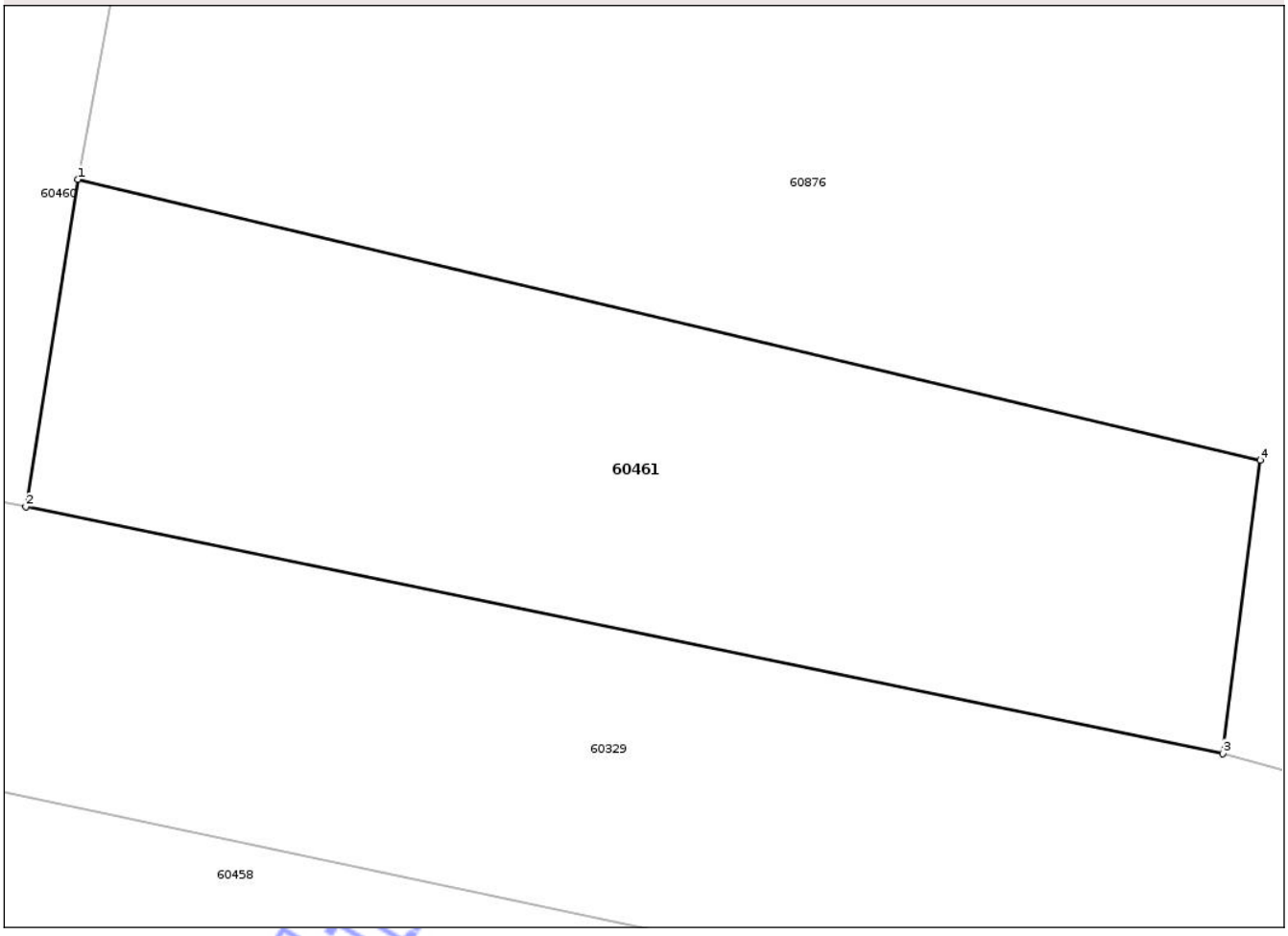

Date referitoare la teren

Crt	Categorie folosinţă	Intra vilan	Suprafaţa (mp)	Tarla	Parcelă	Nr. topo	Observaţii / Referinţe
1	neproductiv	NU	47	85/3	4/2	-	

Lungime Segmente
1) Valorile lungimilor segmentelor sunt obţinute din proiecţie în plan.

Punct început	X / Y	Punct sfârşit	X / Y	Lungime segment (** (m)
1	545.606,12 309.579,92	2	545.605,545 309.576,282	3.683
2	545.605,545 309.576,282	3	545.618,86 309.573,54	13.594
3	545.618,86 309.573,54	4	545.619,28 309.576,8	3.287
4	545.619,28 309.576,8	1	545.606,12 309.579,92	13.525

**** Lungimile segmentelor sunt determinate în planul de proiecţie Stereo 70 şi sunt rotunjite la 1 milimetru.**

Document care conţine date cu caracter personal, protejat de prevederile Regulamentului (UE) nr. 679/2016 şi Legii 190/2018

***** Distanţa dintre puncte este formată din segmente cumulate ce sunt mai mici decât valoarea 1 milimetru.**

Neutilizabil in circuitul civil

DATE DESPRE IMOBILUL NR. 60462

Oficiul de Cadastru şi Publicitate Imobiliară TELEORMAN
Biroul de Cadastru şi Publicitate Imobiliară Videle

A. Partea I. Descrierea imobilului

TEREN Extravilan

Adresa: Jud. Teleorman

Nr. Crt	Nr cadastral Nr. topografic	Suprafaţa* (mp)	Observaţii / Referinţe
A1		136	Sector cadastral:15 Teren neimprejmuit;

B. Partea II. Proprietari şi acte

Inscrieri privitoare la dreptul de proprietate şi alte drepturi reale		Referinţe
/		
Act Administrativ nr. 23306, din 04/12/2024 emis de PRIMĂRIA ORAȘULUI VIDELE;		
B1	Inscrierea posesiei, drept de PROPRIETATE, dobandit prin Lege, cota actuala 1/1, cota initiala 1/1	A1
	1) **NEIDENTIFICAT NEIDENTIFICAT**	
Act Normativ nr. 7, din 13/03/1996 emis de PARLAMENTUL ROMÂNIEI (art. 13);		
B2	Se noteaza mentiunea de proprietar neidentificat	A1

C. Partea III. SARCINI .

Inscrieri privind dezmembramintele dreptului de proprietate, drepturi reale de garanţie şi sarcini	Referinţe
NU SUNT	

Neutilizabil în circuitul civil

Anexa Nr. 1 La Partea I

Teren

Nr cadastral	Suprafaţa (mp)*	Observaţii / Referinţe
	136	

* Suprafaţa este determinată in planul de proiecţie Stereo 70.

DETALII LINIARE IMOBIL

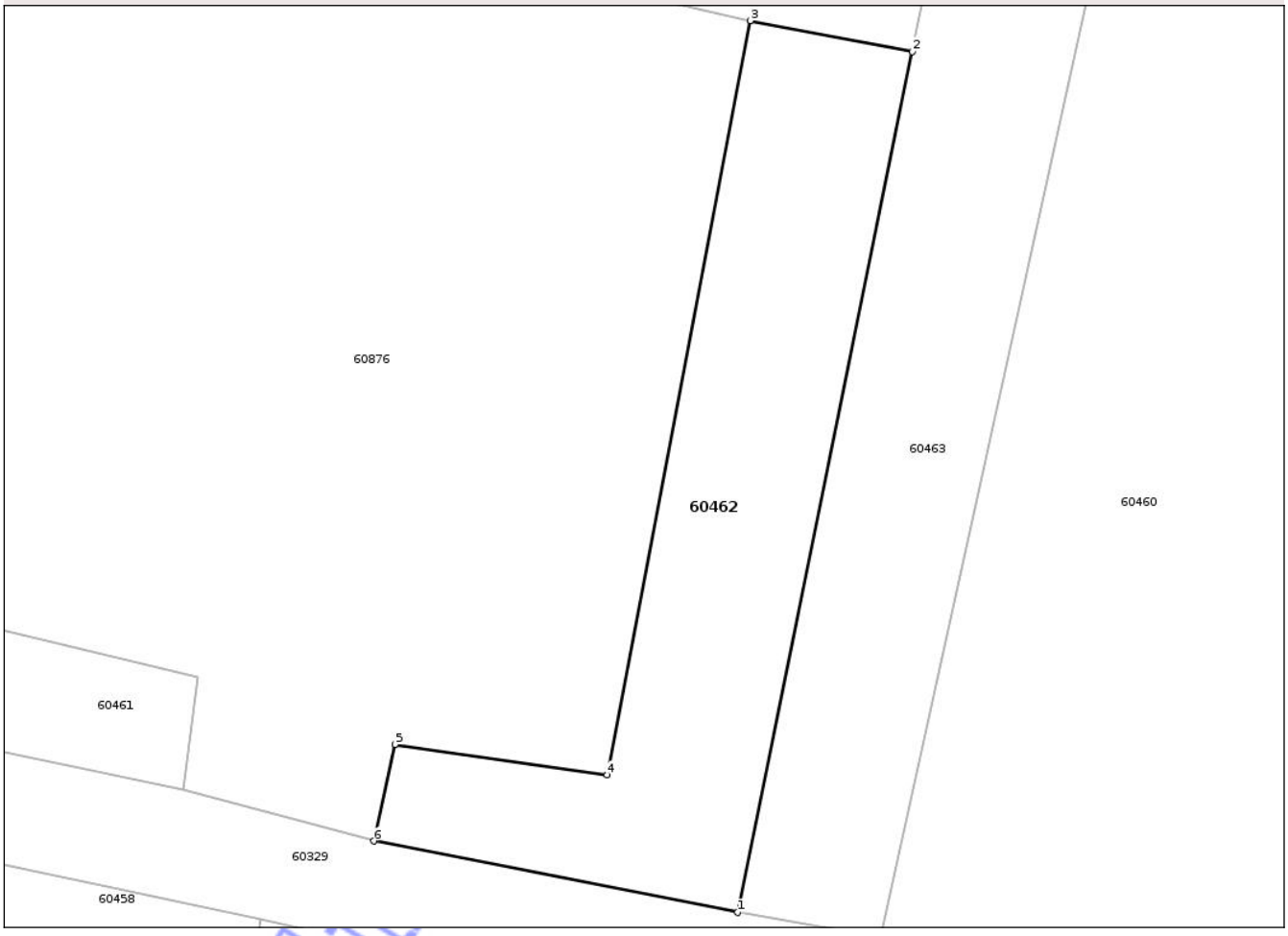

Date referitoare la teren

Crt	Categorie folosinţă	Intra vilan	Suprafaţa (mp)	Tarla	Parcelă	Nr. topo	Observaţii / Referinţe
1	neproductiv	NU	136	85/3	4/1	-	

Lungime Segmente
1) Valorile lungimilor segmentelor sunt obţinute din proiecţie în plan.

Punct început	X / Y	Punct sfârşit	X / Y	Lungime segment (** (m)
1	545.634,941 309.569,982	2	545.640,005 309.594,929	25.456
2	545.640,005 309.594,929	3	545.635,31 309.595,82	4.779
3	545.635,31 309.595,82	4	545.631,16 309.573,96	22.25
4	545.631,16 309.573,96	5	545.625,0 309.574,85	6.224
5	545.625,0 309.574,85	6	545.624,39 309.572,05	2.866

Document care conţine date cu caracter personal, protejat de prevederile Regulamentului (UE) nr. 679/2016 şi Legii 190/2018

Punct început	X / Y	Punct sfârşit	X / Y	Lungime segment (** (m)
6	545.624,39 309.572,05	1	545.634,941 309.569,982	10.752

** Lungimile segmentelor sunt determinate în planul de proiecţie Stereo 70 şi sunt rotunjite la 1 milimetru.
*** Distanţa dintre puncte este formată din segmente cumulate ce sunt mai mici decât valoarea 1 milimetru.

Neutilizabil in circuitul civil

DATE DESPRE IMOBILUL NR. 60463

Oficiul de Cadastru şi Publicitate Imobiliară TELEORMAN
Biroul de Cadastru şi Publicitate Imobiliară Videle

A. Partea I. Descrierea imobilului

TEREN Extravilan

Adresa: Jud. Teleorman

Nr. Crt	Nr cadastral Nr. topografic	Suprafaţa* (mp)	Observaţii / Referinţe
A1	21976	1.147	Sector cadastral:15 Teren neimprejmuit; Sonda 3586

B. Partea II. Proprietari şi acte

Inscrieri privitoare la dreptul de proprietate şi alte drepturi reale		Referinţe
6374 / 17/06/2013		
Act Administrativ nr. 8170, din 24/02/2003 emis de MINISTERUL INDUSTRIEI SI RESURSELOR (certificat de inregistrare, mentiunea 536643 din 13.11.2009 , emis de ORC - Tribunalul Bucuresti; Incheierea Judecatorului Delegat 89793 din 16-12-2009 emisa de TRIBUNALUL BUCURESTI; Hotararea A.G.A. PETROM S.A. din data de 20.10.2009; Hotararea A.G.A. PETROM S.A. din data de 26.04.2011 ; Rezolutia nr. 45202 din 23.05.2011 emis de ORC - Tribunalul Bucuresti ; certificat de inregistrare, mentiunea 201915 din 19.05.2011 , emis de ORC - Tribunalul Bucuresti ; certificat de inregistrare, mentiunea 299034 din 20.06.2005 si , emis de ORC - Tribunalul Bucuresti; Incheierea Judecatorului Delegat 29282 din 22-06-2005 emisa de TRIBUNALUL BUCURESTI; Hotararea A.G.A. din data de 24.05.2005; certificate de inregistrare – Mentiunea 328279 din 07.12.2004 si Incheierea Judecatorului Delegat 54079 din 09-12-2004 emisa de TRIBUNALUL BUCURESTI ; certificat de inregistrare seria B, nr. 2448561 emis de ORC -Tribunalul Bucuresti);		
B1	Intabulare, drept de PROPRIETATE, dobandit prin Lege, cota actuala 1/1, cota initiala 1/1	A1
	1) **OMV PETROM S.A.**, CIF:1590082	

C. Partea III. SARCINI .

Inscrieri privind dezmembramintele dreptului de proprietate, drepturi reale de garanţie şi sarcini	Referinţe
NU SUNT	

Neutilizabil în circuitul civil

Anexa Nr. 1 La Partea I

Teren

Nr cadastral	Suprafaţa (mp)*	Observaţii / Referinţe
21976	1.147	Sonda 3586

* Suprafaţa este determinată in planul de proiecţie Stereo 70.

DETALII LINIARE IMOBIL



Date referitoare la teren

Crt	Categorie folosinţă	Intra vilan	Suprafaţa (mp)	Tarla	Parcelă	Nr. topo	Observaţii / Referinţe
1	curti constructii	NU	976	85/3	789	-	identic cu tarla 84
2	drum	NU	171	85/3	789	-	identic cu tarla 84

Date referitoare la construcţii

Crt	Număr	Destinaţie construcţie	Supraf. (mp)	Situaţie juridică	Observaţii / Referinţe
A1.1		constructii industriale si edilitare	105	Fara acte	Nr. niveluri:1; S. construita la sol:105 mp; Platforma tehnologica - P, edificata in anul 1989

Lungime Segmente

1) Valorile lungimilor segmentelor sunt obţinute din proiecţie în plan.

Punct început	X / Y	Punct sfârşit	X / Y	Lungime segment (** (m)
1	545.660,774 309.630,379	2	545.623,149 309.636,902	38.186
2	545.623,149 309.636,902	3	545.620,58 309.610,831	26.197

Document care conţine date cu caracter personal, protejat de prevederile Regulamentului (UE) nr. 679/2016 şi Legii 190/2018

Punct început	X / Y	Punct sfârşit	X / Y	Lungime segment (** (m)
3	545.620,58 309.610,831	4	545.642,452 309.606,987	22.207
4	545.642,452 309.606,987	5	545.640,005 309.594,929	12.304
5	545.640,005 309.594,929	6	545.634,941 309.569,982	25.456
6	545.634,941 309.569,982	7	545.639,09 309.569,26	4.211
7	545.639,09 309.569,26	8	545.647,186 309.605,934	37.557
8	545.647,186 309.605,934	9	545.655,859 309.603,706	8.955
9	545.655,859 309.603,706	1	545.660,774 309.630,379	27.122

**** Lungimile segmentelor sunt determinate în planul de proiecţie Stereo 70 şi sunt rotunjite la 1 milimetru.**
***** Distanţa dintre puncte este formată din segmente cumulate ce sunt mai mici decât valoarea 1 milimetru.**

Neutilizabil in circuitul civil

DATE DESPRE IMOBILUL NR. 60464

Oficiul de Cadastru şi Publicitate Imobiliară TELEORMAN
Biroul de Cadastru şi Publicitate Imobiliară Videle

A. Partea I. Descrierea imobilului

Nr. CF vechi:940
Nr. cadastral vechi:1083

TEREN Extravilan

Adresa: Jud. Teleorman

Nr. Crt	Nr cadastral Nr. topografic	Suprafaţa* (mp)	Observaţii / Referinţe
A1	22409	705	Sector cadastral:15 Teren neimprejmuit; Sonda 3624 Videle Vest

B. Partea II. Proprietari şi acte

Inscrieri privitoare la dreptul de proprietate şi alte drepturi reale		Referinţe
468 / 30/08/2004		
Act Administrativ nr. 8170, din 24/02/2003 emis de MINISTERUL INDUSTRIEI SI RESURSELOR (seria MO3, nr);		
B1	Intabulare, drept de PROPRIETATE, dobandit prin Lege, cota actuala 1/1, cota initiala 1/1	A1
	1) **OMV PETROM SA**, CIF:1590082	
	OBSERVATII: (provenita din conversia CF 940)	

C. Partea III. SARCINI .

Inscrieri privind dezmembramintele dreptului de proprietate, drepturi reale de garanţie şi sarcini	Referinţe
NU SUNT	

Neutilizabil în circuitul civil

Anexa Nr. 1 La Partea I

Teren

Nr cadastral	Suprafaţa (mp)*	Observaţii / Referinţe
22409	705	Sonda 3624 Videle Vest

* Suprafaţa este determinată in planul de proiecţie Stereo 70.

DETALII LINIARE IMOBIL

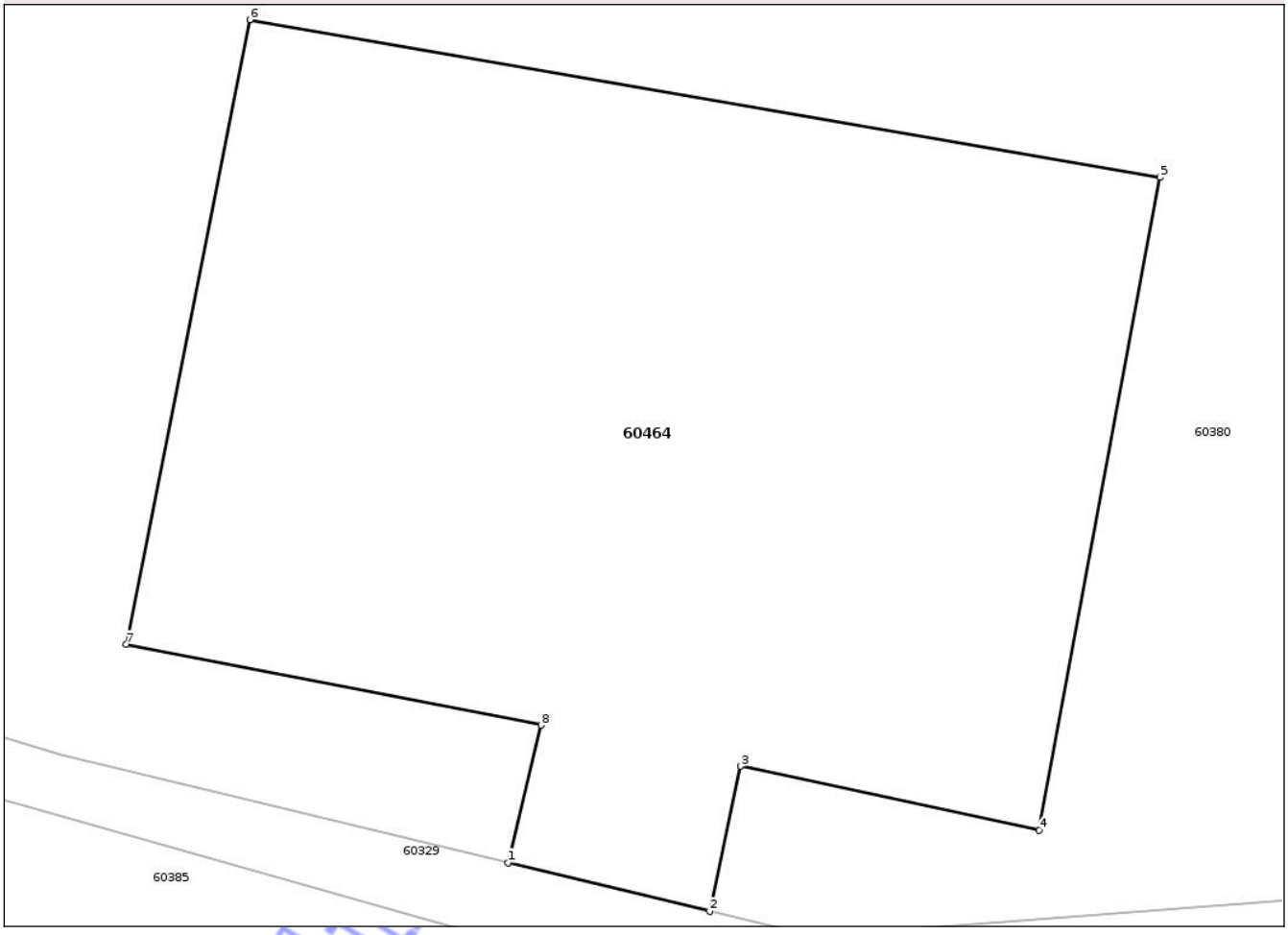

Date referitoare la teren

Crt	Categorie folosinţă	Intra vilan	Suprafaţa (mp)	Tarla	Parcelă	Nr. topo	Observaţii / Referinţe
1	curti constructii	NU	672	84/2	788/9	-	identic cu tarla 84
2	drum	NU	33	84/2	788/9	-	identic cu tarla 84

Lungime Segmente
1) Valorile lungimilor segmentelor sunt obţinute din proiecţie în plan.

Punct început	X / Y	Punct sfârşit	X / Y	Lungime segment (** (m)
1	545.717,875 309.548,942	2	545.724,626 309.547,313	6.945
2	545.724,626 309.547,313	3	545.725,662 309.552,163	4.959
3	545.725,662 309.552,163	4	545.735,655 309.550,028	10.219
4	545.735,655 309.550,028	5	545.739,69 309.571,834	22.176

Document care conţine date cu caracter personal, protejat de prevederile Regulamentului (UE) nr. 679/2016 şi Legii 190/2018

Punct început	X / Y	Punct sfârşit	X / Y	Lungime segment (** (m)
5	545.739,69 309.571,834	6	545.709,242 309.577,105	30.901
6	545.709,242 309.577,105	7	545.705,107 309.556,234	21.277
7	545.705,107 309.556,234	8	545.718,984 309.553,54	14.136
8	545.718,984 309.553,54	1	545.717,875 309.548,942	4.73

**** Lungimile segmentelor sunt determinate în planul de proiecţie Stereo 70 şi sunt rotunjite la 1 milimetru.**
***** Distanţa dintre puncte este formată din segmente cumulate ce sunt mai mici decât valoarea 1 milimetru.**

Neutilizabil in circuitul civil

DATE DESPRE IMOBILUL NR. 60465

Oficiul de Cadastru şi Publicitate Imobiliară TELEORMAN
Biroul de Cadastru şi Publicitate Imobiliară Videle

A. Partea I. Descrierea imobilului

Nr. CF vechi:940
Nr. cadastral vechi:1272

TEREN Extravilan

Adresa: Jud. Teleorman

Nr. Crt	Nr cadastral Nr. topografic	Suprafaţa* (mp)	Observaţii / Referinţe
A1	22155	804	Sector cadastral:15 Teren neimprejmuit; Sonda 96 Videle Vest

B. Partea II. Proprietari şi acte

Inscrieri privitoare la dreptul de proprietate şi alte drepturi reale		Referinţe
468 / 30/08/2004		
Act Administrativ nr. 8170, din 24/02/2003 emis de MINISTERUL INDUSTRIEI SI RESURSELOR (CERTIFICAT DE ATESTARE A DREPTULUI DE PROPRIETATE ASUPRA TERENURILOR SERIA MO3 NR);		
B1	Intabulare, drept de PROPRIETATE, dobandit prin Lege, cota actuala 1/1, cota initiala 1/1	A1
	1) **OMV PETROM SA**, CIF:1590082	
	OBSERVATII: (provenita din conversia CF 940)	

C. Partea III. SARCINI .

Inscrieri privind dezmembramintele dreptului de proprietate, drepturi reale de garanţie şi sarcini	Referinţe
NU SUNT	

Neutilizabil în circuitul civil

Anexa Nr. 1 La Partea I

Teren

Nr cadastral	Suprafaţa (mp)*	Observaţii / Referinţe
22155	804	Sonda 96 Videle Vest

* Suprafaţa este determinată in planul de proiecţie Stereo 70.

DETALII LINIARE IMOBIL

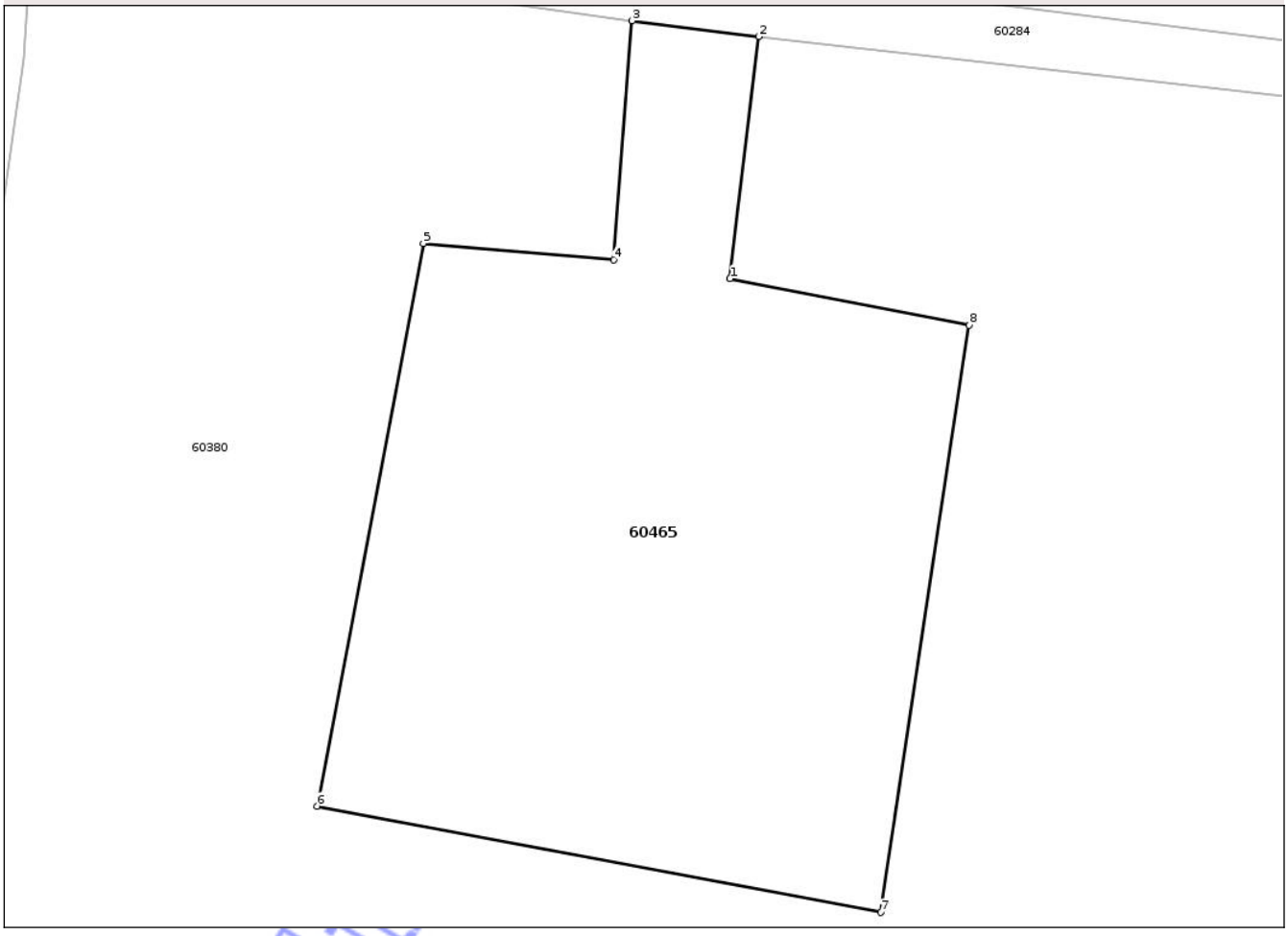

Date referitoare la teren

Crt	Categorie folosinţă	Intra vilan	Suprafaţa (mp)	Tarla	Parcelă	Nr. topo	Observaţii / Referinţe
1	curti constructii	NU	738	84/2	788/17	-	identic cu tarla 84
2	drum	NU	66	84/2	788/17	-	identic cu tarla 84

Lungime Segmente
1) Valorile lungimilor segmentelor sunt obţinute din proiecţie în plan.

Punct început	X / Y	Punct sfârşit	X / Y	Lungime segment (** (m)
1	545.786,09 309.702,77	2	545.787,45 309.714,18	11.491
2	545.787,45 309.714,18	3	545.781,47 309.714,93	6.027
3	545.781,47 309.714,93	4	545.780,6 309.703,67	11.294
4	545.780,6 309.703,67	5	545.771,62 309.704,44	9.013

Document care conţine date cu caracter personal, protejat de prevederile Regulamentului (UE) nr. 679/2016 şi Legii 190/2018

Punct început	X / Y	Punct sfârşit	X / Y	Lungime segment (** (m)
5	545.771,62 309.704,44	6	545.766,6 309.677,91	27.001
6	545.766,6 309.677,91	7	545.793,2 309.672,91	27.066
7	545.793,2 309.672,91	8	545.797,38 309.700,58	27.984
8	545.797,38 309.700,58	1	545.786,09 309.702,77	11.5

** Lungimile segmentelor sunt determinate în planul de proiecţie Stereo 70 şi sunt rotunjite la 1 milimetru.
*** Distanţa dintre puncte este formată din segmente cumulate ce sunt mai mici decât valoarea 1 milimetru.

Neutilizabil in circuitul civil

DATE DESPRE IMOBILUL NR. 60466

Oficiul de Cadastru şi Publicitate Imobiliară TELEORMAN
Biroul de Cadastru şi Publicitate Imobiliară Videle

A. Partea I. Descrierea imobilului

Nr. CF vechi:940
Nr. cadastral vechi:1106

TEREN Extravilan

Adresa: Jud. Teleorman

Nr. Crt	Nr cadastral Nr. topografic	Suprafaţa* (mp)	Observaţii / Referinţe
A1	22845	1.002	Sector cadastral:15 Teren neimprejmuit; SONDA NR. 3430

B. Partea II. Proprietari şi acte

Inscrieri privitoare la dreptul de proprietate şi alte drepturi reale		Referinţe
468 / 30/08/2004		
Act Administrativ nr. 8170, din 24/02/2003 emis de MINISTERUL INDUSTRIEI SI RESURSELOR;		
B1	Intabulare, drept de PROPRIETATE, dobandit prin Lege, cota actuala 1/1, cota initiala 1/1	A1
	1) **OMV PETROM S.A.**, CIF:1590082	
	OBSERVATII: (provenita din conversia CF 940)	
12113 / 26/07/2022		
Hotarare Judecatoreasca nr. 328279/2004, din 09/12/2004 emis de TRIBUNALUL BUCURESTI (INCHEIEREA NR.54079-DOSAR NR.; HOTARARE ; act administrativ nr CERTIFICAT INREGISTRARE MENTIUNI NR.328279 din 07.12.2004, emis de ORC TRIBUNALUL BUCURESTI;hotarare judecatoreasca nr INCHEIEREA NR.89793-DOSAR NR.536643/2009 din 16.12.2009, emis de TRIBUNALUL BUCURESTI;act administrativ nr CERTIFICAT INREGISTRARE MENTIUNI NR.536643 din 13.11.2009, emis de ORC TRIBUNALUL BUCURESTI);		
B2	Se noteaza -integrare geometrie in sistemul eterra conform Planului de Amplasament si Delimitare avizat de Serviciul Cadastru la data de 22.08.2022	A1

C. Partea III. SARCINI .

Inscrieri privind dezmembramintele dreptului de proprietate, drepturi reale de garanţie şi sarcini	Referinţe
NU SUNT	

Neutilizabil în circuitul civil

Anexa Nr. 1 La Partea I

Teren

Nr cadastral	Suprafaţa (mp)*	Observaţii / Referinţe
22845	1.002	SONDA NR. 3430

* Suprafaţa este determinată in planul de proiecţie Stereo 70.

DETALII LINIARE IMOBIL

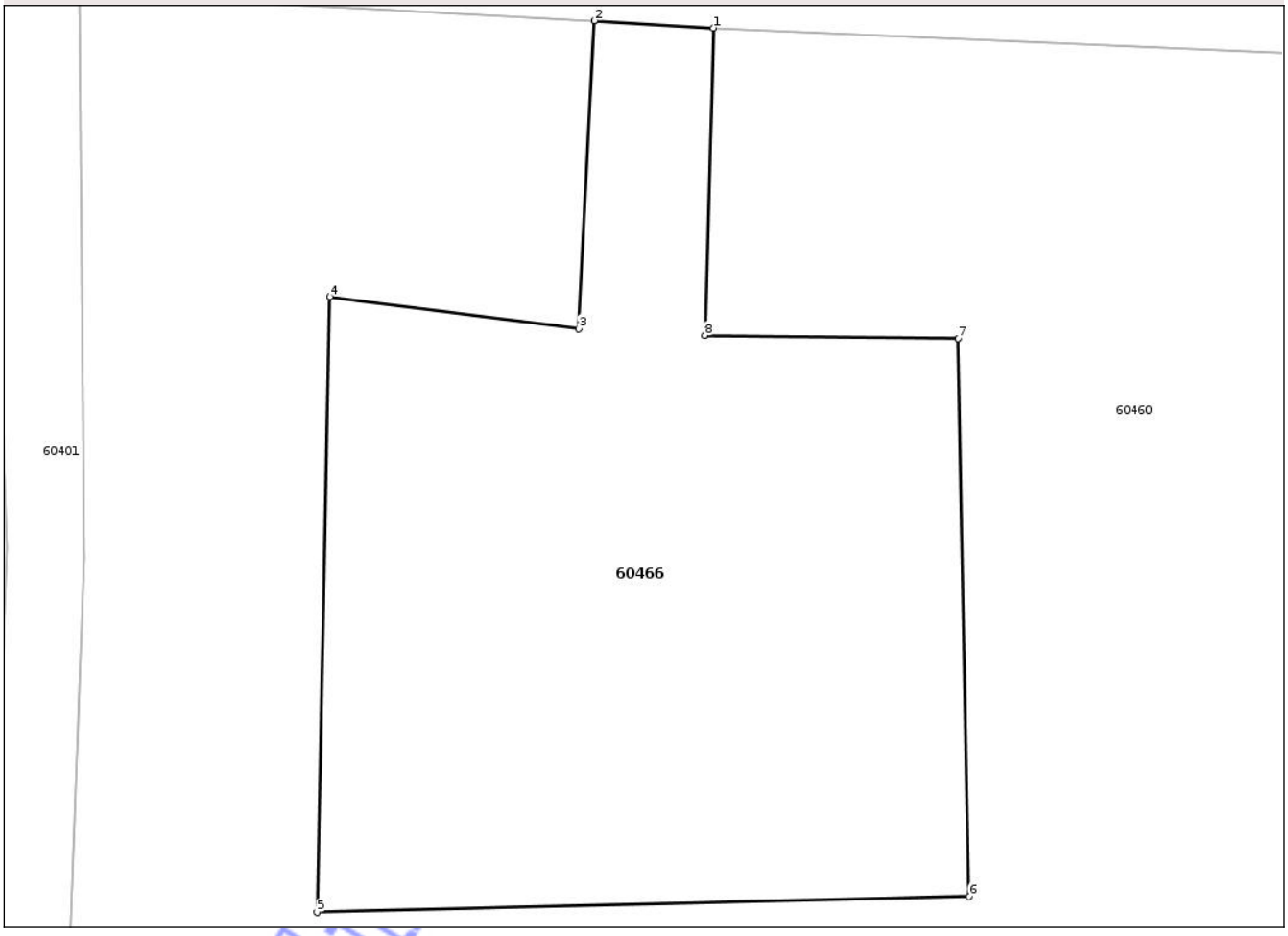

Date referitoare la teren

Crt	Categorie folosinţă	Intra vilan	Suprafaţa (mp)	Tarla	Parcelă	Nr. topo	Observaţii / Referinţe
1	curti constructii	NU	1.002	85/3	-	-	

Lungime Segmente
1) Valorile lungimilor segmentelor sunt obţinute din proiecţie în plan.

Punct început	X / Y	Punct sfârşit	X / Y	Lungime segment (** (m)
1	545.603,264 309.730,696	2	545.597,363 309.731,051	5.912
2	545.597,363 309.731,051	3	545.596,585 309.715,793	15.278
3	545.596,585 309.715,793	4	545.584,262 309.717,375	12.424
4	545.584,262 309.717,375	5	545.583,611 309.686,891	30.491
5	545.583,611 309.686,891	6	545.615,963 309.687,688	32.362

Document care conţine date cu caracter personal, protejat de prevederile Regulamentului (UE) nr. 679/2016 şi Legii 190/2018

Punct început	X / Y	Punct sfârşit	X / Y	Lungime segment (** (m)
6	545.615,963 309.687,688	7	545.615,398 309.715,311	27.629
7	545.615,398 309.715,311	8	545.602,845 309.715,471	12.554
8	545.602,845 309.715,471	1	545.603,264 309.730,696	15.231

** Lungimile segmentelor sunt determinate în planul de proiecţie Stereo 70 şi sunt rotunjite la 1 milimetru.
*** Distanţa dintre puncte este formată din segmente cumulate ce sunt mai mici decât valoarea 1 milimetru.

Neutilizabil in circuitul civil

DATE DESPRE IMOBILUL NR. 60467

Oficiul de Cadastru şi Publicitate Imobiliară TELEORMAN
Biroul de Cadastru şi Publicitate Imobiliară Videle

A. Partea I. Descrierea imobilului

TEREN Extravilan

Adresa: Jud. Teleorman

Nr. Crt	Nr cadastral Nr. topografic	Suprafaţa* (mp)	Observaţii / Referinţe
A1		Din acte: 21.653 Masurata: 1.403	Sector cadastral:15 Teren neimprejmuit;

B. Partea II. Proprietari şi acte

Inscrieri privitoare la dreptul de proprietate şi alte drepturi reale		Referinţe
/		
Act Administrativ nr. 09-02389, din 31/07/1996 emis de CJSDPAT TELEORMAN;		
B1	Intabulare, drept de PROPRIETATE, Legea 18/1991, dobandit prin Reconstituire, cota actuala 1/1, cota initiala 1/1	A1
	1) **SPIRIDON DUMITRU**	

C. Partea III. SARCINI .

Inscrieri privind dezmembramintele dreptului de proprietate, drepturi reale de garanţie şi sarcini	Referinţe
NU SUNT	

Neutilizabil în circuitul civil

Anexa Nr. 1 La Partea I

Teren

Nr cadastral	Suprafaţa (mp)*	Observaţii / Referinţe
	Din acte: 21.653 Masurata: 1.403	

* Suprafaţa este determinată in planul de proiecţie Stereo 70.

DETALII LINIARE IMOBIL

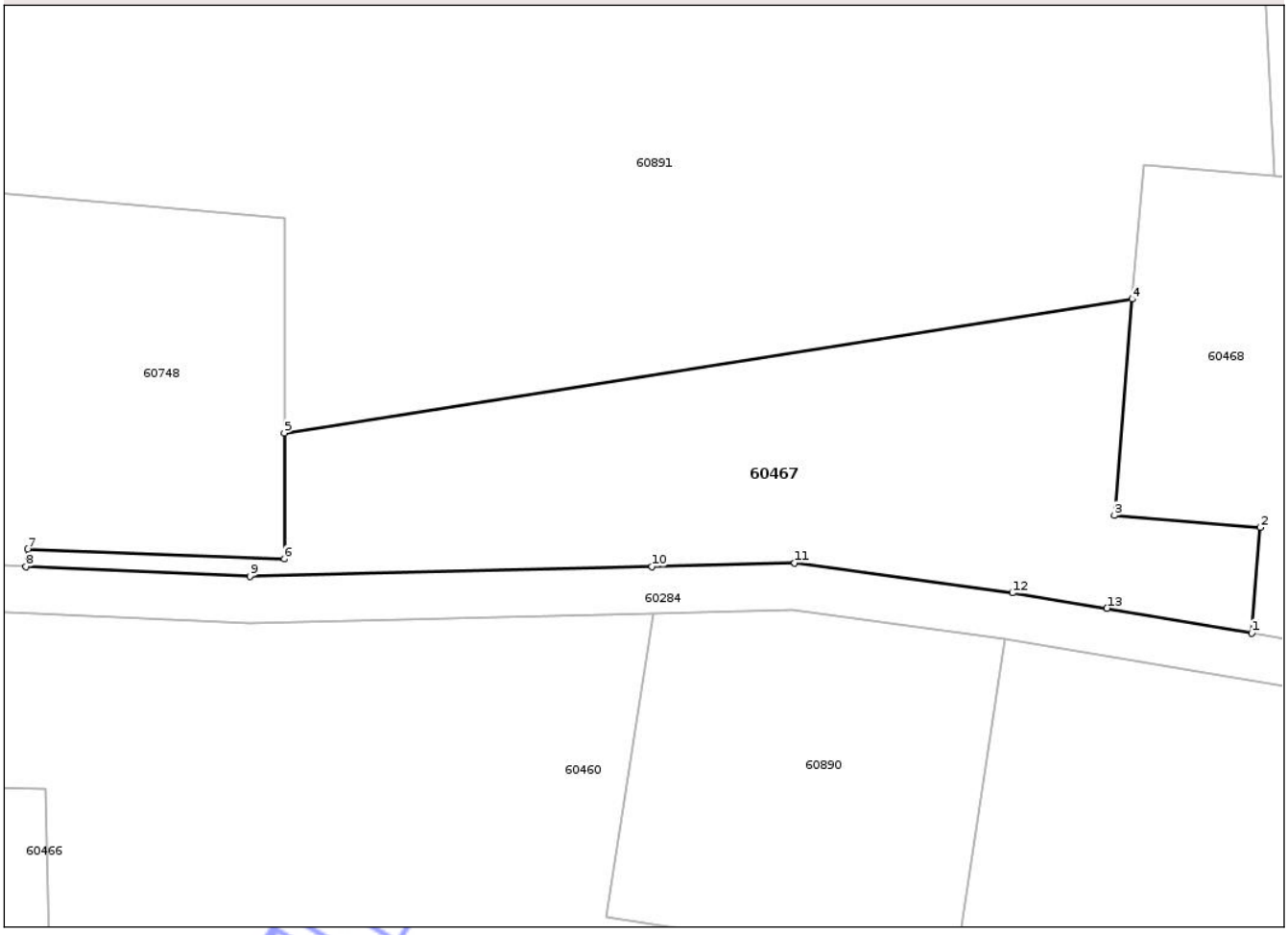

Date referitoare la teren

Crt	Categorie folosinţă	Intra vilan	Suprafaţa (mp)	Tarla	Parcelă	Nr. topo	Observaţii / Referinţe
1	arabil	NU	1.403	85/4	4	-	LOT1; identic cu tarla 85/6; Imobil despărțit de drum. Diferența de suprafață se regăsește la ID 60460 si ID 60458. ID 60467 (P4 LOT1 - 1403 mp) + ID 60460 (P4 LOT2 - 15250 mp) + ID 60458 (P4 LOT3 - 5000 mp) = 21653mp

Lungime Segmente

1) Valorile lungimilor segmentelor sunt obţinute din proiecţie în plan.

Punct început	X / Y	Punct sfârşit	X / Y	Lungime segment (** (m)
1	545.718,162 309.728,582	2	545.718,902 309.737,572	9.02
2	545.718,902 309.737,572	3	545.706,473 309.738,592	12.471
3	545.706,473 309.738,592	4	545.708,002 309.757,026	18.497

Document care conține date cu caracter personal, protejat de prevederile Regulamentului (UE) nr. 679/2016 și Legii 190/2018

Punct început	X / Y	Punct sfârşit	X / Y	Lungime segment (** (m)
4	545.708,002 309.757,026	5	545.635,753 309.745,624	73.143
5	545.635,753 309.745,624	6	545.635,749 309.734,882	10.742
6	545.635,749 309.734,882	7	545.613,86 309.735,715	21.905
7	545.613,86 309.735,715	8	545.613,727 309.734,245	1.476
8	545.613,727 309.734,245	9	545.632,803 309.733,416	19.094
9	545.632,803 309.733,416	10	545.667,08 309.734,253	34.287
10	545.667,08 309.734,253	11	545.679,234 309.734,55	12.158
11	545.679,234 309.734,55	12	545.697,793 309.732,0	18.733
12	545.697,793 309.732,0	13	545.705,845 309.730,697	8.157
13	545.705,845 309.730,697	1	545.718,162 309.728,582	12.497

**** Lungimile segmentelor sunt determinate în planul de proiecţie Stereo 70 şi sunt rotunjite la 1 milimetru.**
***** Distanţa dintre puncte este formată din segmente cumulate ce sunt mai mici decât valoarea 1 milimetru.**

Neutilizabil în circuitul civil

DATE DESPRE IMOBILUL NR. 60468

Oficiul de Cadastru şi Publicitate Imobiliară TELEORMAN
Biroul de Cadastru şi Publicitate Imobiliară Videle

A. Partea I. Descrierea imobilului

Nr. CF vechi:940
Nr. cadastral vechi:947

TEREN Extravilan

Adresa: Jud. Teleorman

Nr. Crt	Nr cadastral Nr. topografic	Suprafaţa* (mp)	Observaţii / Referinţe
A1	22236	952	Sector cadastral:15 Teren neimprejmuit; Sonda 571 Videle Vest

B. Partea II. Proprietari şi acte

Inscrieri privitoare la dreptul de proprietate şi alte drepturi reale		Referinţe
468 / 30/08/2004		
Act Administrativ nr. 8170, din 24/02/2003 emis de MINISTERUL INDUSTRIEI SI RESURSELOR;		
B1	Intabulare, drept de PROPRIETATE, dobandit prin Lege, cota actuala 1/1, cota initiala 1/1	A1
	1) **OMV PETROM SA**, CIF:1590082	
	OBSERVATII: (provenita din conversia CF 940)	

C. Partea III. SARCINI .

Inscrieri privind dezmembramintele dreptului de proprietate, drepturi reale de garanţie şi sarcini	Referinţe
NU SUNT	

Neutilizabil în circuitul civil

Anexa Nr. 1 La Partea I

Teren

Nr cadastral	Suprafaţa (mp)*	Observaţii / Referinţe
22236	952	Sonda 571 Videle Vest

* Suprafaţa este determinată in planul de proiecţie Stereo 70.

DETALII LINIARE IMOBIL



Date referitoare la teren

Crt	Categorie folosinţă	Intra vilan	Suprafaţa (mp)	Tarla	Parcelă	Nr. topo	Observaţii / Referinţe
1	curti constructii	NU	900	85/4	789	-	identic cu tarla 84
2	drum	NU	52	85/4	789	-	identic cu tarla 84

Lungime Segmente
1) Valorile lungimilor segmentelor sunt obţinute din proiecţie în plan.

Punct început	X / Y	Punct sfârşit	X / Y	Lungime segment (** (m)
1	545.723,721 309.727,649	2	545.724,532 309.737,102	9.488
2	545.724,532 309.737,102	3	545.736,372 309.736,122	11.88
3	545.736,372 309.736,122	4	545.738,842 309.766,022	30.002
4	545.738,842 309.766,022	5	545.720,144 309.767,567	18.762

Document care conţine date cu caracter personal, protejat de prevederile Regulamentului (UE) nr. 679/2016 şi Legii 190/2018

Punct început	X / Y	Punct sfârşit	X / Y	Lungime segment (** (m)
5	545.720,144 309.767,567	6	545.708,952 309.768,492	11.23
6	545.708,952 309.768,492	7	545.708,002 309.757,026	11.505
7	545.708,002 309.757,026	8	545.706,473 309.738,592	18.497
8	545.706,473 309.738,592	9	545.718,902 309.737,572	12.471
9	545.718,902 309.737,572	10	545.718,162 309.728,582	9.02
10	545.718,162 309.728,582	1	545.723,721 309.727,649	5.637

**** Lungimile segmentelor sunt determinate în planul de proiecţie Stereo 70 şi sunt rotunjite la 1 milimetru.**
***** Distanţa dintre puncte este formată din segmente cumulate ce sunt mai mici decât valoarea 1 milimetru.**

Neutilizabil in circuitul civil

DATE DESPRE IMOBILUL NR. 60469

Oficiul de Cadastru şi Publicitate Imobiliară TELEORMAN
Biroul de Cadastru şi Publicitate Imobiliară Videle

A. Partea I. Descrierea imobilului

TEREN Extravilan

Adresa: Jud. Teleorman

Nr. Crt	Nr cadastral Nr. topografic	Suprafaţa* (mp)	Observaţii / Referinţe
A1		2.508	Sector cadastral:15 Teren neimprejmuit;

B. Partea II. Proprietari şi acte

Inscrieri privitoare la dreptul de proprietate şi alte drepturi reale		Referinţe
/		
Act Administrativ nr. 09-02864, din 25/06/1999 emis de CJSDPAT TELEORMAN;		
B1	Intabulare, drept de PROPRIETATE, Legea 18/1991, dobandit prin Reconstituire, cota actuala 1/1, cota initiala 1/1	A1
	1) **TĂNASE PAUL**	

C. Partea III. SARCINI .

Inscrieri privind dezmembramintele dreptului de proprietate, drepturi reale de garanţie şi sarcini	Referinţe
NU SUNT	

Neutilizabil în circuitul civil

Anexa Nr. 1 La Partea I

Teren

Nr cadastral	Suprafaţa (mp)*	Observaţii / Referinţe
	2.508	

* Suprafaţa este determinată in planul de proiecţie Stereo 70.

DETALII LINIARE IMOBIL



Date referitoare la teren

Crt	Categorie folosinţă	Intra vilan	Suprafaţa (mp)	Tarla	Parcelă	Nr. topo	Observaţii / Referinţe
1	arabil	NU	2.508	85/4	1	-	identic cu tarla 85/6

Lungime Segmente
1) Valorile lungimilor segmentelor sunt obţinute din proiecţie în plan.

Punct început	X / Y	Punct sfârşit	X / Y	Lungime segment (** (m)
1	545.747,13 309.799,332	2	545.751,012 309.840,15	41.002
2	545.751,012 309.840,15	3	545.716,684 309.834,231	34.835
3	545.716,684 309.834,231	4	545.720,144 309.767,567	66.754
4	545.720,144 309.767,567	5	545.738,842 309.766,022	18.762
5	545.738,842 309.766,022	6	545.736,372 309.736,122	30.002

Document care conţine date cu caracter personal, protejat de prevederile Regulamentului (UE) nr. 679/2016 şi Legii 190/2018

Punct început	X / Y	Punct sfârşit	X / Y	Lungime segment (** (m)
6	545.736,372 309.736,122	7	545.724,532 309.737,102	11.88
7	545.724,532 309.737,102	8	545.723,721 309.727,649	9.488
8	545.723,721 309.727,649	9	545.743,872 309.724,268	20.433
9	545.743,872 309.724,268	1	545.747,13 309.799,332	75.135

**** Lungimile segmentelor sunt determinate în planul de proiecţie Stereo 70 şi sunt rotunjite la 1 milimetru.**
***** Distanţa dintre puncte este formată din segmente cumulate ce sunt mai mici decât valoarea 1 milimetru.**

Neutilizabil in circuitul civil

DATE DESPRE IMOBILUL NR. 60470

Oficiul de Cadastru şi Publicitate Imobiliară TELEORMAN
Biroul de Cadastru şi Publicitate Imobiliară Videle

A. Partea I. Descrierea imobilului

Nr. CF vechi:940
Nr. cadastral vechi:1346

TEREN Extravilan

Adresa: Jud. Teleorman

Nr. Crt	Nr cadastral Nr. topografic	Suprafaţa* (mp)	Observaţii / Referinţe
A1	22898	1.208	Sector cadastral:15 Teren neimprejmuit; Sonda 3621 Videle Vest

B. Partea II. Proprietari şi acte

Inscrieri privitoare la dreptul de proprietate şi alte drepturi reale		Referinţe
468 / 30/08/2004		
Act Administrativ nr. 8170, din 24/02/2003 emis de MINISTERUL INDUSTRIEI SI RESURSELOR;		
B1	Intabulare, drept de PROPRIETATE, dobandit prin Lege, cota actuala 1/1, cota initiala 1/1	A1
	1) **OMV PETROM SA**, CIF:1590082	
	OBSERVATII: (provenita din conversia CF 940)	

C. Partea III. SARCINI .

Inscrieri privind dezmembramintele dreptului de proprietate, drepturi reale de garanţie şi sarcini	Referinţe
NU SUNT	

Neutilizabil în circuitul civil

Anexa Nr. 1 La Partea I

Teren

Nr cadastral	Suprafaţa (mp)*	Observaţii / Referinţe
22898	1.208	Sonda 3621 Videle Vest

* Suprafaţa este determinată in planul de proiecţie Stereo 70.

DETALII LINIARE IMOBIL



Date referitoare la teren

Crt	Categorie folosinţă	Intra vilan	Suprafaţa (mp)	Tarla	Parcelă	Nr. topo	Observaţii / Referinţe
1	curti constructii	NU	900	84/3	789	-	identic cu tarla 84
2	drum	NU	308	84/3	789	-	identic cu tarla 84

Lungime Segmente
1) Valorile lungimilor segmentelor sunt obţinute din proiecţie în plan.

Punct început	X / Y	Punct sfârşit	X / Y	Lungime segment (** (m)
1	545.875,57 309.705,639	2	545.881,629 309.704,635	6.142
2	545.881,629 309.704,635	3	545.888,5 309.758,23	54.034
3	545.888,5 309.758,23	4	545.901,34 309.756,38	12.973
4	545.901,34 309.756,38	5	545.905,62 309.786,07	29.997

Document care conţine date cu caracter personal, protejat de prevederile Regulamentului (UE) nr. 679/2016 şi Legii 190/2018

Punct început	X / Y	Punct sfârşit	X / Y	Lungime segment (** (m)
5	545.905,62 309.786,07	6	545.875,93 309.790,35	29.997
6	545.875,93 309.790,35	7	545.871,65 309.760,66	29.997
7	545.871,65 309.760,66	8	545.883,254 309.758,993	11.723
8	545.883,254 309.758,993	1	545.875,57 309.705,639	53.904

**** Lungimile segmentelor sunt determinate în planul de proiecţie Stereo 70 şi sunt rotunjite la 1 milimetru.**
***** Distanţa dintre puncte este formată din segmente cumulate ce sunt mai mici decât valoarea 1 milimetru.**

Neutilizabil in circuitul civil

DATE DESPRE IMOBILUL NR. 60471

Oficiul de Cadastru şi Publicitate Imobiliară TELEORMAN
Biroul de Cadastru şi Publicitate Imobiliară Videle

A. Partea I. Descrierea imobilului

Nr. CF vechi:940
Nr. cadastral vechi:1104

TEREN Extravilan

Adresa: Jud. Teleorman

Nr. Crt	Nr cadastral Nr. topografic	Suprafaţa* (mp)	Observaţii / Referinţe
A1	22844	1.060	Sector cadastral:15 Teren neimprejmuit; Sonda 3429 Videle Vest

B. Partea II. Proprietari şi acte

Inscrieri privitoare la dreptul de proprietate şi alte drepturi reale		Referinţe
468 / 30/08/2004		
Act Administrativ nr. 8170, din 24/02/2003 emis de MINISTERUL INDUSTRIEI SI RESURSELOR;		
B1	Intabulare, drept de PROPRIETATE, dobandit prin Lege, cota actuala 1/1, cota initiala 1/1	A1
	1) **SC OMV PETROM SA**, CIF:1590082	
	OBSERVATII: (provenita din conversia CF 940)	

C. Partea III. SARCINI .

Inscrieri privind dezmembramintele dreptului de proprietate, drepturi reale de garanţie şi sarcini	Referinţe
NU SUNT	

Neutilizabil în circuitul civil

Anexa Nr. 1 La Partea I

Teren

Nr cadastral	Suprafaţa (mp)*	Observaţii / Referinţe
22844	1.060	Sonda 3429 Videle Vest

* Suprafaţa este determinată in planul de proiecţie Stereo 70.

DETALII LINIARE IMOBIL

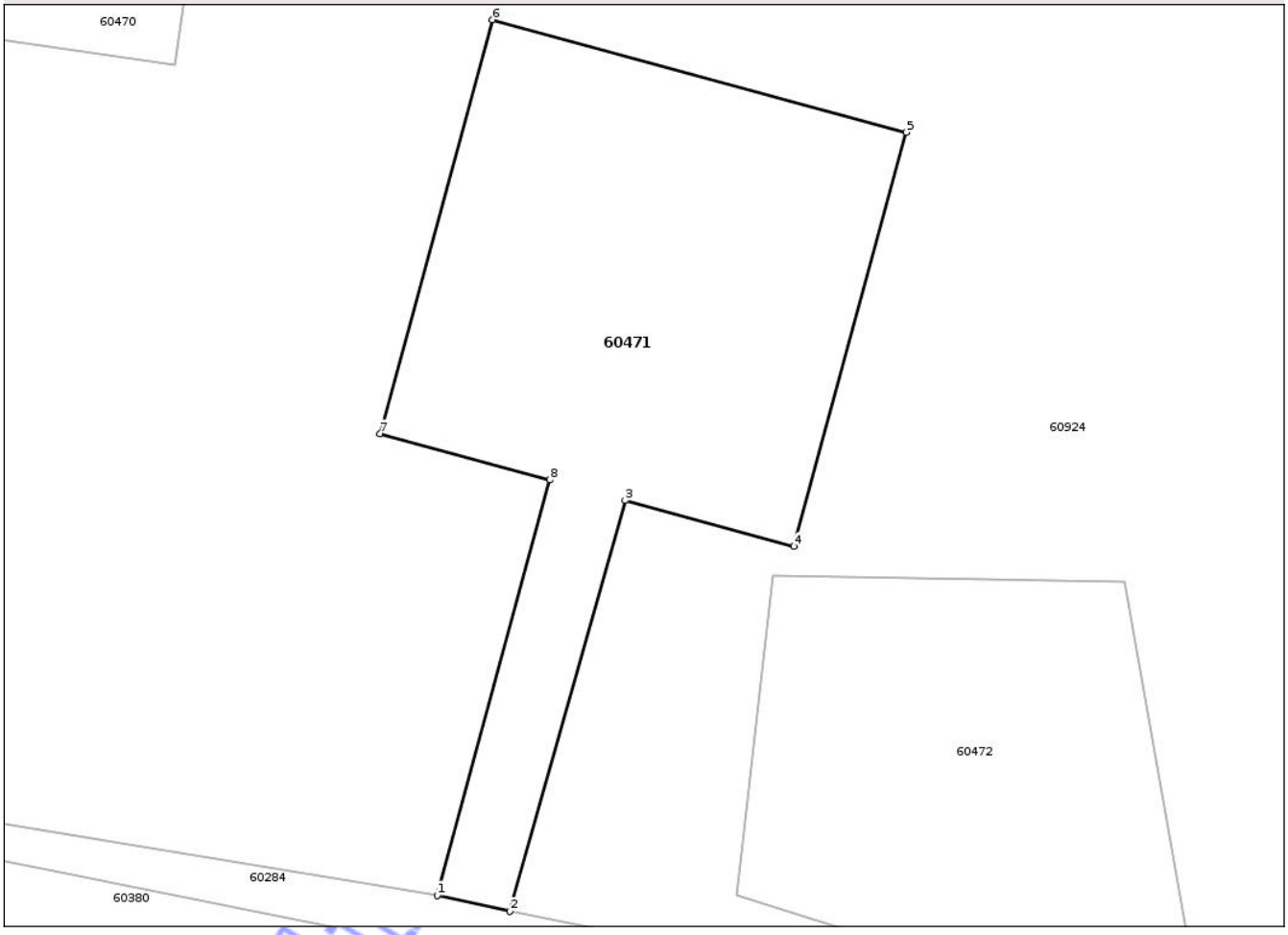

Date referitoare la teren

Crt	Categorie folosinţă	Intra vilan	Suprafaţa (mp)	Tarla	Parcelă	Nr. topo	Observaţii / Referinţe
1	curti constructii	NU	900	84/3	789	-	identic cu tarla 84
2	drum	NU	160	84/3	789	-	identic cu tarla 84

Lungime Segmente
1) Valorile lungimilor segmentelor sunt obţinute din proiecţie în plan.

Punct început	X / Y	Punct sfârşit	X / Y	Lungime segment (** (m)
1	545.919,68 309.698,33	2	545.924,79 309.697,21	5.231
2	545.924,79 309.697,21	3	545.932,84 309.725,93	29.827
3	545.932,84 309.725,93	4	545.944,65 309.722,72	12.238
4	545.944,65 309.722,72	5	545.952,51 309.751,68	30.008

Document care conţine date cu caracter personal, protejat de prevederile Regulamentului (UE) nr. 679/2016 şi Legii 190/2018

Punct început	X / Y	Punct sfârşit	X / Y	Lungime segment (** (m)
5	545.952,51 309.751,68	6	545.923,56 309.759,54	29.998
6	545.923,56 309.759,54	7	545.915,69 309.730,59	30.001
7	545.915,69 309.730,59	8	545.927,57 309.727,36	12.311
8	545.927,57 309.727,36	1	545.919,68 309.698,33	30.083

** Lungimile segmentelor sunt determinate în planul de proiecţie Stereo 70 şi sunt rotunjite la 1 milimetru.
*** Distanţa dintre puncte este formată din segmente cumulate ce sunt mai mici decât valoarea 1 milimetru.

Neutilizabil in circuitul civil

DATE DESPRE IMOBILUL NR. 60472

Oficiul de Cadastru şi Publicitate Imobiliară TELEORMAN
Biroul de Cadastru şi Publicitate Imobiliară Videle

A. Partea I. Descrierea imobilului

Nr. CF vechi:940
Nr. cadastral vechi:1084

TEREN Extravilan

Adresa: Jud. Teleorman

Nr. Crt	Nr cadastral Nr. topografic	Suprafaţa* (mp)	Observaţii / Referinţe
A1	22901	770	Sector cadastral:15 Teren neimprejmuit; Sonda 3625 Videle Vest

B. Partea II. Proprietari şi acte

Inscrieri privitoare la dreptul de proprietate şi alte drepturi reale		Referinţe
468 / 30/08/2004		
Act Administrativ nr. 8170, din 24/02/2003 emis de MINISTERUL INDUSTRIEI SI RESURSELOR;		
B1	Intabulare, drept de PROPRIETATE, dobandit prin Lege, cota actuala 1/1, cota initiala 1/1	A1
	1) **OMV PETROM SA**, CIF:1590082	
	OBSERVATII: (provenita din conversia CF 940)	

C. Partea III. SARCINI .

Inscrieri privind dezmembramintele dreptului de proprietate, drepturi reale de garanţie şi sarcini	Referinţe
NU SUNT	

Neutilizabil în circuitul civil

Anexa Nr. 1 La Partea I

Teren

Nr cadastral	Suprafaţa (mp)*	Observaţii / Referinţe
22901	770	Sonda 3625 Videle Vest

* Suprafaţa este determinată in planul de proiecţie Stereo 70.

DETALII LINIARE IMOBIL

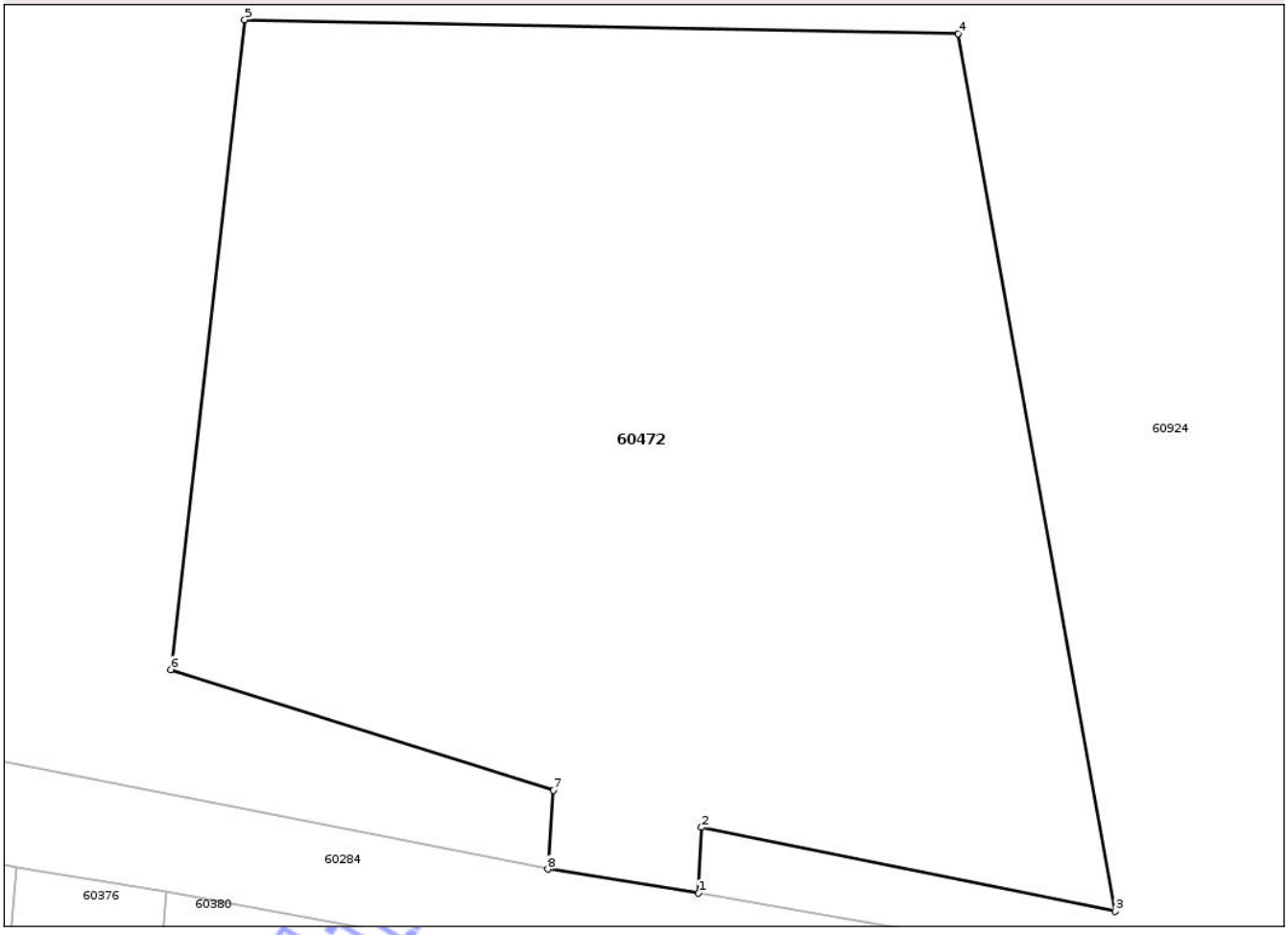

Date referitoare la teren

Crt	Categorie folosinţă	Intra vilan	Suprafaţa (mp)	Tarla	Parcelă	Nr. topo	Observaţii / Referinţe
1	curti constructii	NU	757	84/3	788/20	-	identic cu tarla 84
2	drum	NU	13	84/3	788/20	-	identic cu tarla 84

Lungime Segmente
1) Valorile lungimilor segmentelor sunt obţinute din proiecţie în plan.

Punct început	X / Y	Punct sfârşit	X / Y	Lungime segment (** (m)
1	545.958,84 309.690,69	2	545.958,95 309.692,95	2.263
2	545.958,95 309.692,95	3	545.973,19 309.690,06	14.53
3	545.973,19 309.690,06	4	545.967,79 309.720,23	30.649
4	545.967,79 309.720,23	5	545.943,23 309.720,71	24.565

Document care conţine date cu caracter personal, protejat de prevederile Regulamentului (UE) nr. 679/2016 şi Legii 190/2018

Punct început	X / Y	Punct sfârşit	X / Y	Lungime segment (** (m)
5	545.943,23 309.720,71	6	545.940,68 309.698,37	22.485
6	545.940,68 309.698,37	7	545.953,84 309.694,22	13.799
7	545.953,84 309.694,22	8	545.953,65 309.691,51	2.717
8	545.953,65 309.691,51	1	545.958,84 309.690,69	5.254

**** Lungimile segmentelor sunt determinate în planul de proiecţie Stereo 70 şi sunt rotunjite la 1 milimetru.**
***** Distanţa dintre puncte este formată din segmente cumulate ce sunt mai mici decât valoarea 1 milimetru.**

Neutilizabil in circuitul civil

DATE DESPRE IMOBILUL NR. 60473

Oficiul de Cadastru şi Publicitate Imobiliară TELEORMAN
Biroul de Cadastru şi Publicitate Imobiliară Videle

A. Partea I. Descrierea imobilului

TEREN Extravilan

Adresa: Jud. Teleorman

Nr. Crt	Nr cadastral Nr. topografic	Suprafaţa* (mp)	Observaţii / Referinţe
A1		12.600	Sector cadastral:15 Teren neimprejmuit;

B. Partea II. Proprietari şi acte

Inscrieri privitoare la dreptul de proprietate şi alte drepturi reale		Referinţe
/		
Act Administrativ nr. 09-01079, din 30/09/1994 emis de CJSDPAT TELEORMAN;		
B1	Intabulare, drept de PROPRIETATE, Legea 18/1991, dobandit prin Reconstituire, cota actuala 1/1, cota initiala 1/1	A1
	1) **SPIRIDON ZAMFIRA**	

C. Partea III. SARCINI .

Inscrieri privind dezmembramintele dreptului de proprietate, drepturi reale de garanţie şi sarcini	Referinţe
NU SUNT	

Neutilizabil în circuitul civil

Anexa Nr. 1 La Partea I

Teren

Nr cadastral	Suprafaţa (mp)*	Observaţii / Referinţe
	12.600	

* Suprafaţa este determinată in planul de proiecţie Stereo 70.

DETALII LINIARE IMOBIL

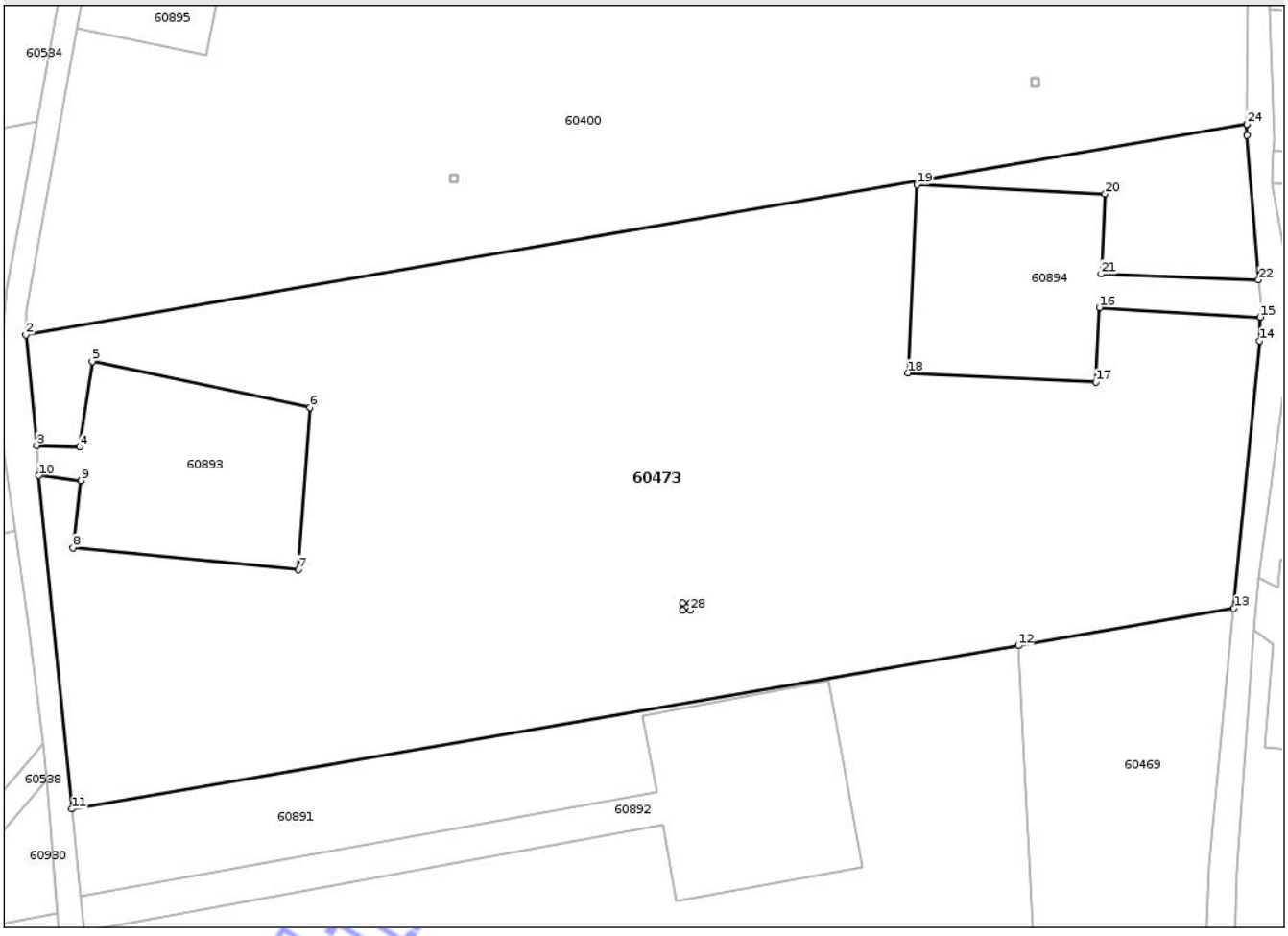

Date referitoare la teren

Crt	Categorie folosinţă	Intra vilan	Suprafaţa (mp)	Tarla	Parcelă	Nr. topo	Observaţii / Referinţe
1	arabil	NU	12.600	85/4	2	-	identic cu tarla 86/1

Lungime Segmente

1) Valorile lungimilor segmentelor sunt obţinute din proiecţie în plan.

Punct început	X / Y	Punct sfârşit	X / Y	Lungime segment (** (m)
1	545.753,125 309.917,19	2	545.558,599 309.883,629	197.4
3	545.560,32 309.866,05	4	545.567,16 309.865,8	6.845
5	545.569,18 309.879,44	6	545.603,87 309.872,11	35.456
7	545.602,0 309.846,33	8	545.566,12 309.849,78	36.045
9	545.567,39 309.860,47	10	545.560,63 309.861,29	6.81

Punct început	X / Y	Punct sfârşit	X / Y	Lungime segment (** (m)
2	545.558,599 309.883,629	3	545.560,32 309.866,05	17.663
4	545.567,16 309.865,8	5	545.569,18 309.879,44	13.789
6	545.603,87 309.872,11	7	545.602,0 309.846,33	25.848
8	545.566,12 309.849,78	9	545.567,39 309.860,47	10.765
10	545.560,63 309.861,29	11	545.565,892 309.808,232	53.318

Document care conţine date cu caracter personal, protejat de prevederile Regulamentului (UE) nr. 679/2016 şi Legii 190/2018

Punct început	X / Y	Punct sfârşit	X / Y	Lungime segment (** (m)
11	545.565,892 309.808,232	12	545.716,684 309.834,231	153.017
13	545.751,012 309.840,15	14	545.755,061 309.882,715	42.757
15	545.755,205 309.886,475	16	545.729,602 309.888,009	25.649
17	545.729,018 309.876,125	18	545.699,055 309.877,598	29.999
19	545.700,528 309.907,561	20	545.730,491 309.906,088	29.999
21	545.729,863 309.893,324	22	545.754,949 309.892,419	25.102
23	545.753,121 309.915,409	24	545.753,125 309.917,19	1.781
25	545.663,253 309.839,834	26	545.663,253 309.841,034	1.2
27	545.664,453 309.841,034	28	545.664,453 309.839,834	1.2

Punct început	X / Y	Punct sfârşit	X / Y	Lungime segment (** (m)
12	545.716,684 309.834,231	13	545.751,012 309.840,15	34.835
14	545.755,061 309.882,715	15	545.755,205 309.886,475	3.763
16	545.729,602 309.888,009	17	545.729,018 309.876,125	11.898
18	545.699,055 309.877,598	19	545.700,528 309.907,561	29.999
20	545.730,491 309.906,088	21	545.729,863 309.893,324	12.779
22	545.754,949 309.892,419	23	545.753,121 309.915,409	23.063
24	545.753,125 309.917,19	25	545.663,253 309.839,834	118.579
26	545.663,253 309.841,034	27	545.664,453 309.841,034	1.2
28	545.664,453 309.839,834	1	545.663,253 309.839,834	1.2

**** Lungimile segmentelor sunt determinate în planul de proiecţie Stereo 70 şi sunt rotunjite la 1 milimetru.**
***** Distanţa dintre puncte este formată din segmente cumulate ce sunt mai mici decât valoarea 1 milimetru.**

Neutilizabil in circuitul civil

DATE DESPRE IMOBILUL NR. 60474

Oficiul de Cadastru şi Publicitate Imobiliară TELEORMAN
Biroul de Cadastru şi Publicitate Imobiliară Videle

A. Partea I. Descrierea imobilului

Nr. CF vechi:940
Nr. cadastral vechi:1359

TEREN Extravilan

Adresa: Jud. Teleorman

Nr. Crt	Nr cadastral Nr. topografic	Suprafaţa* (mp)	Observaţii / Referinţe
A1	22797	953	Sector cadastral:15 Teren neimprejmuit; Sonda 3318 Videle Vest

B. Partea II. Proprietari şi acte

Inscrieri privitoare la dreptul de proprietate şi alte drepturi reale		Referinţe
468 / 30/08/2004		
Act Administrativ nr. 8170, din 24/02/2003 emis de MINISTERUL INDUSTRIEI SI RESURSELOR;		
B1	Intabulare, drept de PROPRIETATE, dobandit prin Lege, cota actuala 1/1, cota initiala 1/1	A1
	1) **OMV PETROM SA**, CIF:1590082	
	OBSERVATII: (provenita din conversia CF 940)	

C. Partea III. SARCINI .

Inscrieri privind dezmembramintele dreptului de proprietate, drepturi reale de garanţie şi sarcini	Referinţe
NU SUNT	

Neutilizabil în circuitul civil

Anexa Nr. 1 La Partea I

Teren

Nr cadastral	Suprafaţa (mp)*	Observaţii / Referinţe
22797	953	Sonda 3318 Videle Vest

* Suprafaţa este determinată in planul de proiecţie Stereo 70.

DETALII LINIARE IMOBIL

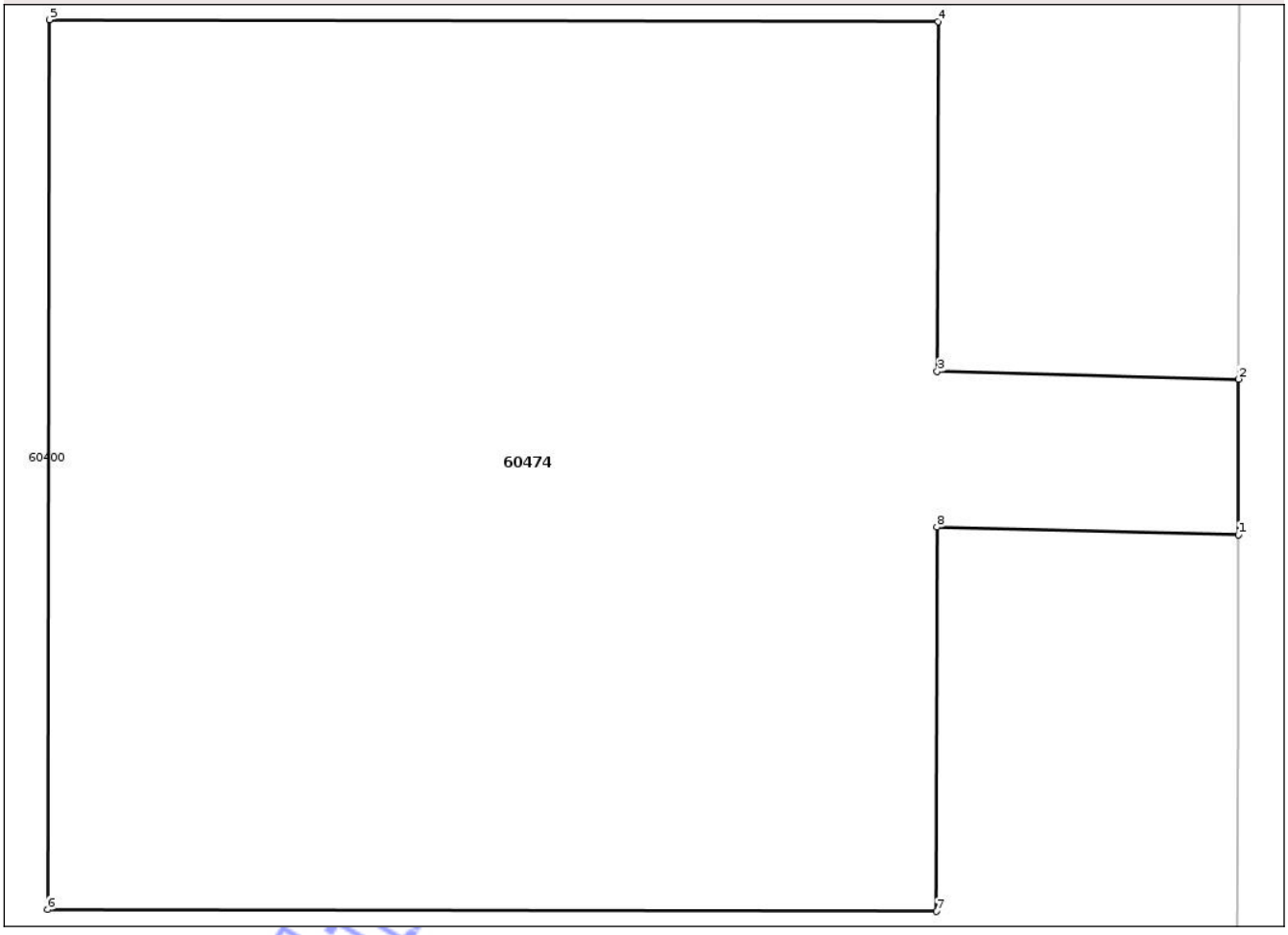

Date referitoare la teren

Crt	Categorie folosinţă	Intra vilan	Suprafaţa (mp)	Tarla	Parcelă	Nr. topo	Observaţii / Referinţe
1	curti constructii	NU	900	85/4	807	-	identic cu tarla 85
2	drum	NU	53	85/4	807	-	identic cu tarla 85

Lungime Segmente
1) Valorile lungimilor segmentelor sunt obţinute din proiecţie în plan.

Punct început	X / Y	Punct sfârşit	X / Y	Lungime segment (** (m)
1	545.753,27 309.987,64	2	545.753,28 309.992,88	5.24
2	545.753,28 309.992,88	3	545.743,11 309.993,14	10.173
3	545.743,11 309.993,14	4	545.743,14 310.004,94	11.8
4	545.743,14 310.004,94	5	545.713,14 310.005,0	30.0

Document care conţine date cu caracter personal, protejat de prevederile Regulamentului (UE) nr. 679/2016 şi Legii 190/2018

Punct început	X / Y	Punct sfârşit	X / Y	Lungime segment (** (m)
5	545.713,14 310.005,0	6	545.713,08 309.975,0	30.0
6	545.713,08 309.975,0	7	545.743,08 309.974,94	30.0
7	545.743,08 309.974,94	8	545.743,1 309.987,89	12.95
8	545.743,1 309.987,89	1	545.753,27 309.987,64	10.173

** Lungimile segmentelor sunt determinate în planul de proiecţie Stereo 70 şi sunt rotunjite la 1 milimetru.
*** Distanţa dintre puncte este formată din segmente cumulate ce sunt mai mici decât valoarea 1 milimetru.

Neutilizabil in circuitul civil

DATE DESPRE IMOBILUL NR. 60486

Oficiul de Cadastru şi Publicitate Imobiliară TELEORMAN
Biroul de Cadastru şi Publicitate Imobiliară Videle

A. Partea I. Descrierea imobilului

Nr. CF vechi:940
Nr. cadastral vechi:1688

TEREN Extravilan

Adresa: Jud. Teleorman

Nr. Crt	Nr cadastral Nr. topografic	Suprafaţa* (mp)	Observaţii / Referinţe
A1	22770	1.124	Sector cadastral:15 Teren neimprejmuit; Sonda 3226 Videle Vest

B. Partea II. Proprietari şi acte

Inscrieri privitoare la dreptul de proprietate şi alte drepturi reale		Referinţe
468 / 30/08/2004		
Act Administrativ nr. 8170, din 24/02/2003 emis de MINISTERUL INDUSTRIEI SI RESURSELOR;		
B1	Intabulare, drept de PROPRIETATE, dobandit prin Lege, cota actuala 1/1, cota initiala 1/1	A1
	1) **OMV PETROM SA**, CIF:1590082	
	OBSERVATII: (provenita din conversia CF 940)	

C. Partea III. SARCINI .

Inscrieri privind dezmembramintele dreptului de proprietate, drepturi reale de garanţie şi sarcini	Referinţe
NU SUNT	

Neutilizabil fără caracter civil

Anexa Nr. 1 La Partea I

Teren

Nr cadastral	Suprafaţa (mp)*	Observaţii / Referinţe
22770	1.124	Sonda 3226 Videle Vest

* Suprafaţa este determinată in planul de proiecţie Stereo 70.

DETALII LINIARE IMOBIL

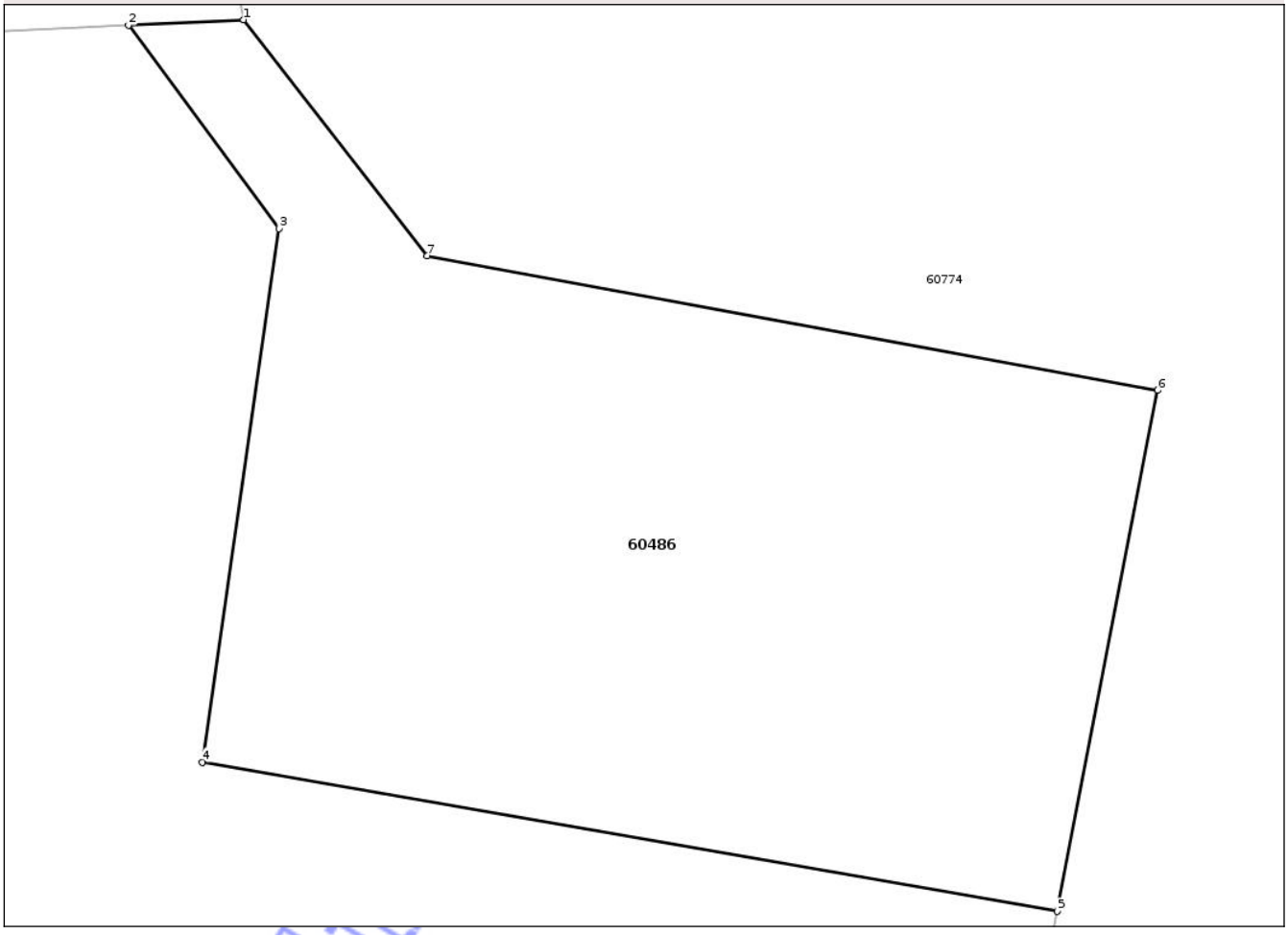

Date referitoare la teren

Crt	Categorie folosinţă	Intra vilan	Suprafaţa (mp)	Tarla	Parcelă	Nr. topo	Observaţii / Referinţe
1	curti constructii	NU	1.124	85/5	-	-	

Lungime Segmente
1) Valorile lungimilor segmentelor sunt obţinute din proiecţie în plan.

Punct început	X / Y	Punct sfârşit	X / Y	Lungime segment (** (m)
1	545.233,398 309.685,689	2	545.227,915 309.685,422	5.489
2	545.227,915 309.685,422	3	545.235,076 309.675,772	12.017
3	545.235,076 309.675,772	4	545.231,44 309.650,436	25.596
4	545.231,44 309.650,436	5	545.272,079 309.643,349	41.252
5	545.272,079 309.643,349	6	545.276,86 309.668,083	25.192

Document care conţine date cu caracter personal, protejat de prevederile Regulamentului (UE) nr. 679/2016 şi Legii 190/2018

Punct început	X / Y	Punct sfârşit	X / Y	Lungime segment (** (m)
6	545.276,86 309.668,083	7	545.242,13 309.674,474	35.313
7	545.242,13 309.674,474	1	545.233,398 309.685,689	14.214

** Lungimile segmentelor sunt determinate în planul de proiecţie Stereo 70 şi sunt rotunjite la 1 milimetru.
*** Distanţa dintre puncte este formată din segmente cumulate ce sunt mai mici decât valoarea 1 milimetru.

Neutilizabil in circuitul civil

DATE DESPRE IMOBILUL NR. 60487

Oficiul de Cadastru şi Publicitate Imobiliară TELEORMAN
Biroul de Cadastru şi Publicitate Imobiliară Videle

A. Partea I. Descrierea imobilului

TEREN Extravilan

Adresa: Jud. Teleorman

Nr. Crt	Nr cadastral Nr. topografic	Suprafaţa* (mp)	Observaţii / Referinţe
A1	23726	4.900	Sector cadastral:15 Teren neimprejmuit;

B. Partea II. Proprietari şi acte

Inscrieri privitoare la dreptul de proprietate şi alte drepturi reale		Referinţe
9111 / 17/07/2018		
Act Notarial nr. 610, din 11/07/2018 emis de BIN CONSTANTIN RODICA (Contract de vanzare cumparare aut. nr);		
B2	Intabulare, drept de PROPRIETATEcu titlu de drept cumparare, dobandit prin Conventie, cota actuala 1/1, cota initiala 1/1	A1
	1) **SC AGROSTAR MILCOVAT SRL**, CIF:23477778	
10783 / 24/08/2018		
Act Notarial nr. 1260, din 21/08/2018 emis de NP TONEA LAURA-ANDREEA (Contract de ipoteca imobiliara aut.nr);		
B3	Se noteaza interdictiile de instrainare, grevare, inchiriere, arendare, dezmembrare, comasare, restructurare si construire	A1
	1) **LIBRA INTERNET BANK SA**, CIF:8119644	
11437 / 09/06/2020		
Act Notarial nr. 965, din 03/06/2020 emis de NP CLOSCA AURELIAN DANIEL (Contract de ipoteca imobiliara aut.nr);		
B4	Se noteaza interdictiile de instrainare, grevare, inchiriere, dezmembrare, comasare, restructurare, amenajare, construire si demolare	A1
	1) **LIBRA INTERNET BANK SA**, CIF:8119644	

C. Partea III. SARCINI

Inscrieri privind dezmembramintele dreptului de proprietate, drepturi reale de garanţie şi sarcini		Referinţe
10783 / 24/08/2018		
Act Notarial nr. 1260, din 21/08/2018 emis de NP TONEA LAURA-ANDREEA (Contract de ipoteca imobiliara aut.nr);		
C1	Intabulare, drept de IPOTECA, Valoare:309000 RONsi celelalte obligatii de plata aferente creditului, dobandit prin Conventie, cota actuala 1/1, cota initiala 1/1	A1
	1) **LIBRA INTERNET BANK SA**, CIF:8119644	
11437 / 09/06/2020		
Act Notarial nr. 965, din 03/06/2020 emis de NP CLOSCA AURELIAN DANIEL (Contract de ipoteca imobiliara aut.nr);		
C2	Intabulare, drept de IPOTECA, Valoare:2408000 RONsi celelalte obligatii de plata aferente creditului, dobandit prin Conventie, cota actuala 1/1, cota initiala 1/1	A1
	1) **LIBRA INTERNET BANK SA**, CIF:8119644	

Document autentificat în circuitul civil

Anexa Nr. 1 La Partea I

Teren

Nr cadastral	Suprafaţa (mp)*	Observaţii / Referinţe
23726	4.900	

* Suprafaţa este determinată in planul de proiecţie Stereo 70.

DETALII LINIARE IMOBIL

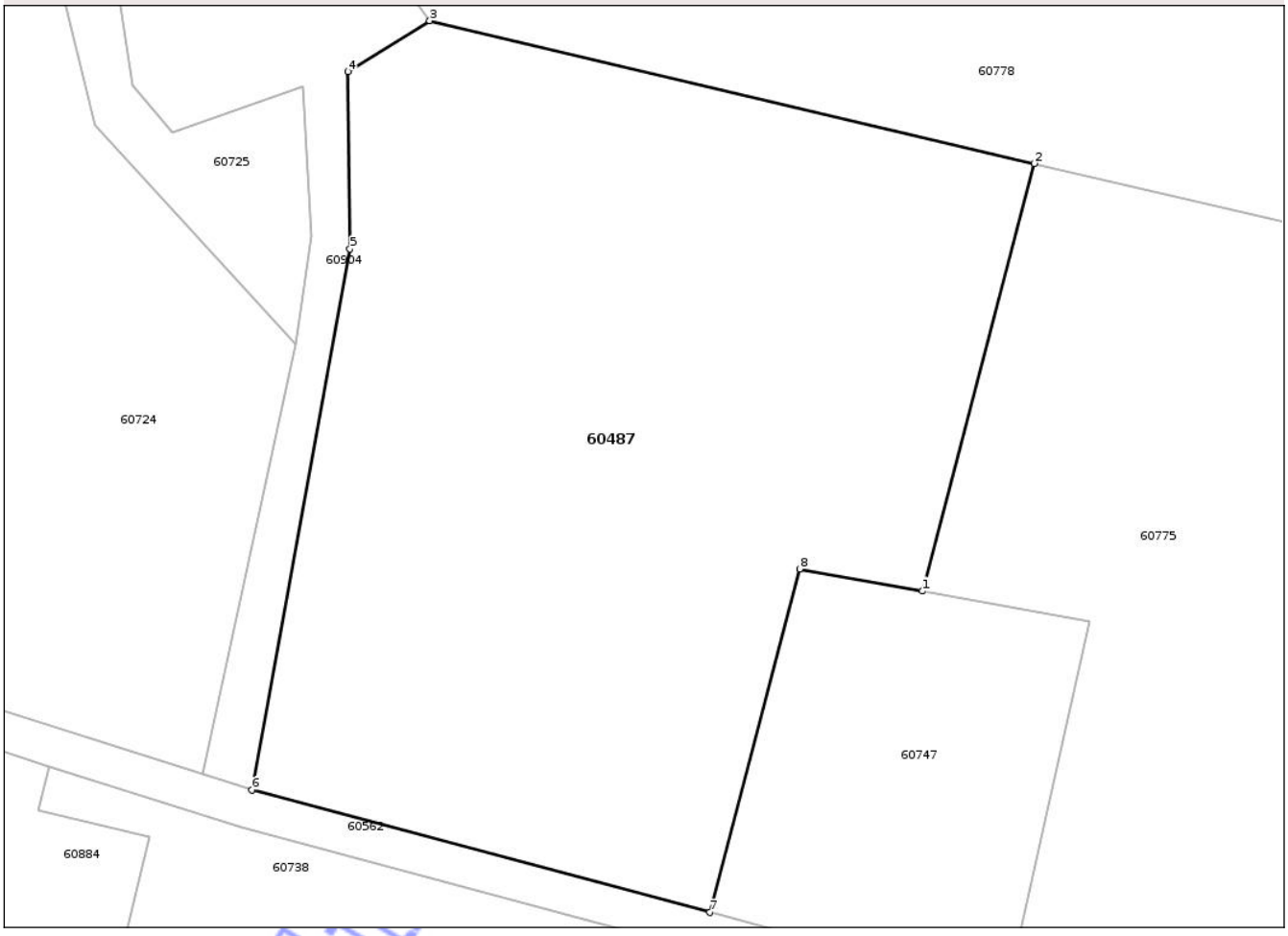

Date referitoare la teren

Crt	Categorie folosinţă	Intra vilan	Suprafaţa (mp)	Tarla	Parcelă	Nr. topo	Observaţii / Referinţe
1	arabil	NU	4.900	85/5	73/1, 73/1	-	identic cu tarla 85

Lungime Segmente
1) Valorile lungimilor segmentelor sunt obţinute din proiecţie în plan.

Punct început	X / Y	Punct sfârşit	X / Y	Lungime segment (** (m)
1	545.161,227 309.647,789	2	545.172,79 309.691,924	45.625
2	545.172,79 309.691,924	3	545.110,33 309.706,649	64.172
3	545.110,33 309.706,649	4	545.101,885 309.701,4	9.943
4	545.101,885 309.701,4	5	545.102,101 309.683,092	18.309
5	545.102,101 309.683,092	6	545.091,978 309.627,257	56.745

Document care conţine date cu caracter personal, protejat de prevederile Regulamentului (UE) nr. 679/2016 şi Legii 190/2018

Punct început	X / Y	Punct sfârşit	X / Y	Lungime segment (** (m)
6	545.091,978 309.627,257	7	545.139,286 309.614,639	48.962
7	545.139,286 309.614,639	8	545.148,572 309.650,083	36.64
8	545.148,572 309.650,083	1	545.161,227 309.647,789	12.861

**** Lungimile segmentelor sunt determinate în planul de proiecţie Stereo 70 şi sunt rotunjite la 1 milimetru.**
***** Distanţa dintre puncte este formată din segmente cumulate ce sunt mai mici decât valoarea 1 milimetru.**

Neutilizabil in circuitul civil

DATE DESPRE IMOBILUL NR. 60488

Oficiul de Cadastru şi Publicitate Imobiliară TELEORMAN
Biroul de Cadastru şi Publicitate Imobiliară Videle

A. Partea I. Descrierea imobilului

TEREN Extravilan

Adresa: Jud. Teleorman

Nr. Crt	Nr cadastral Nr. topografic	Suprafaţa* (mp)	Observaţii / Referinţe
A1		5.000	Sector cadastral:15 Teren neimprejmuit;

B. Partea II. Proprietari şi acte

Inscrieri privitoare la dreptul de proprietate şi alte drepturi reale		Referinţe
/		
Act Administrativ nr. 09-01037, din 30/09/1994 emis de CJSDPAT TELEORMAN;		
B1	Intabulare, drept de PROPRIETATE, Legea 18/1991, dobandit prin Reconstituire, cota actuala 1/1, cota initiala 1/1	A1
	1) **IORDACHE ELENA**	

C. Partea III. SARCINI .

Inscrieri privind dezmembramintele dreptului de proprietate, drepturi reale de garanţie şi sarcini	Referinţe
NU SUNT	

Neutilizabil în circuitul civil

Anexa Nr. 1 La Partea I

Teren

Nr cadastral	Suprafaţa (mp)*	Observaţii / Referinţe
	5.000	

* Suprafaţa este determinată in planul de proiecţie Stereo 70.

DETALII LINIARE IMOBIL

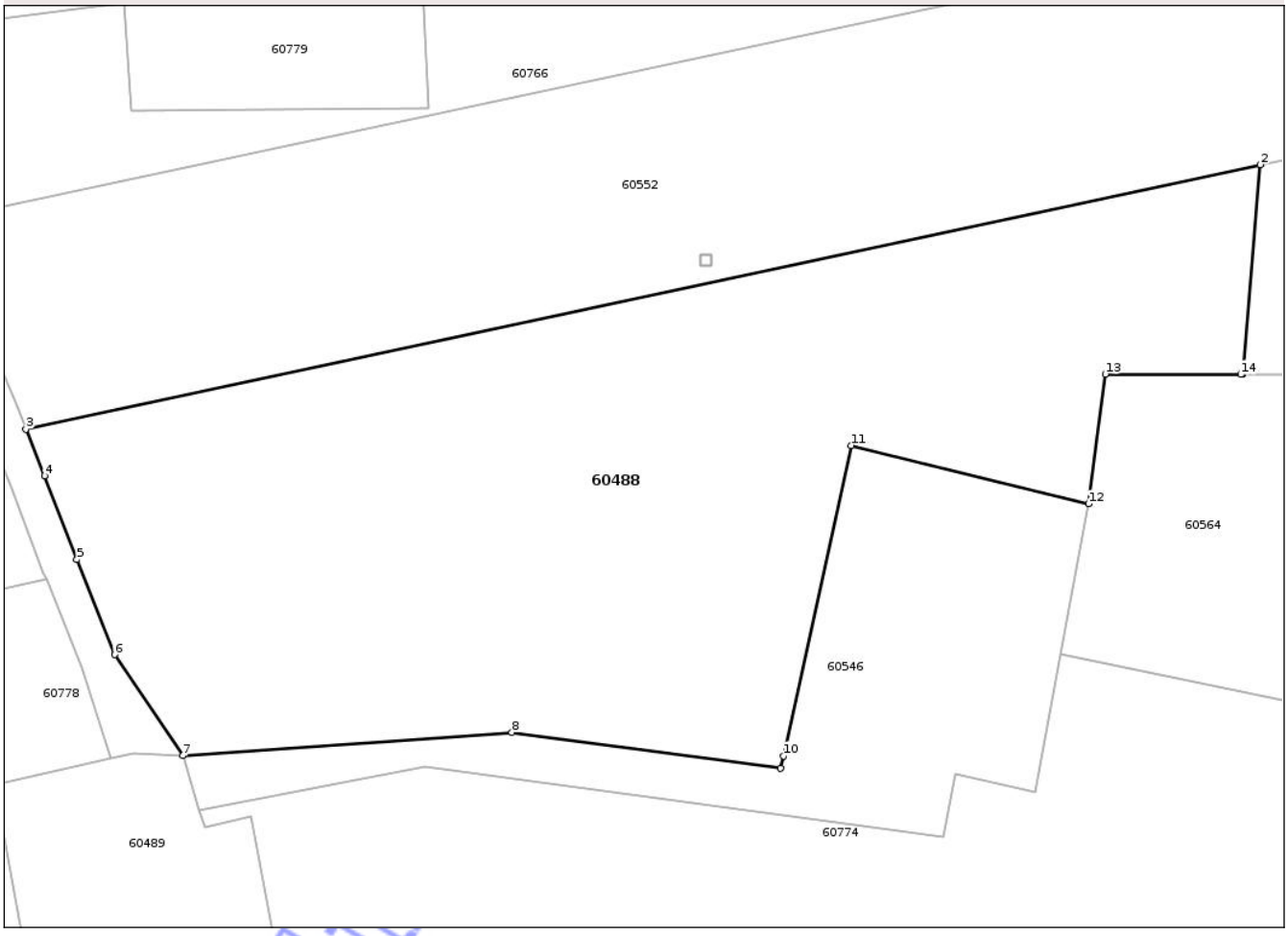

Date referitoare la teren

Crt	Categorie folosinţă	Intra vilan	Suprafaţa (mp)	Tarla	Parcelă	Nr. topo	Observaţii / Referinţe
1	arabil	NU	5.000	85/5	27	-	

Lungime Segmente

1) Valorile lungimilor segmentelor sunt obţinute din proiecţie în plan.

Punct început	X / Y	Punct sfârşit	X / Y	Lungime segment (** (m)
1	545.339,552 309.764,08	2	545.341,548 309.787,674	23.678
2	545.341,548 309.787,674	3	545.202,627 309.757,931	142.069
3	545.202,627 309.757,931	4	545.204,71 309.752,702	5.629
4	545.204,71 309.752,702	5	545.208,355 309.743,274	10.108
5	545.208,355 309.743,274	6	545.212,592 309.732,586	11.497

Document care conţine date cu caracter personal, protejat de prevederile Regulamentului (UE) nr. 679/2016 şi Legii 190/2018

Punct început	X / Y	Punct sfârşit	X / Y	Lungime segment (** (m)
6	545.212,592 309.732,586	7	545.220,277 309.721,231	13.711
7	545.220,277 309.721,231	8	545.257,327 309.723,861	37.143
8	545.257,327 309.723,861	9	545.287,544 309.719,796	30.489
9	545.287,544 309.719,796	10	545.287,887 309.721,211	1.456
10	545.287,887 309.721,211	11	545.295,517 309.756,101	35.715
11	545.295,517 309.756,101	12	545.322,207 309.749,541	27.484
12	545.322,207 309.749,541	13	545.324,117 309.764,133	14.716
13	545.324,117 309.764,133	14	545.339,359 309.764,08	15.242
14	545.339,359 309.764,08	1	545.339,552 309.764,08	0.193

**** Lungimile segmentelor sunt determinate în planul de proiecţie Stereo 70 şi sunt rotunjite la 1 milimetru.**
***** Distanţa dintre puncte este formată din segmente cumulate ce sunt mai mici decât valoarea 1 milimetru.**

Neutilizabil in circuitul civil

DATE DESPRE IMOBILUL NR. 60489

Oficiul de Cadastru şi Publicitate Imobiliară TELEORMAN
Biroul de Cadastru şi Publicitate Imobiliară Videle

A. Partea I. Descrierea imobilului

Nr. CF vechi:940
Nr. cadastral vechi:1276

TEREN Extravilan

Adresa: Jud. Teleorman

Nr. Crt	Nr cadastral Nr. topografic	Suprafaţa* (mp)	Observaţii / Referinţe
A1	23049	959	Sector cadastral:15 Teren neimprejmuit; PE ACEST TEREN SE AFLA SONDA 2257 Videle Vest

B. Partea II. Proprietari şi acte

Inscrieri privitoare la dreptul de proprietate şi alte drepturi reale		Referinţe
468 / 30/08/2004		
Act Administrativ nr. 8170, din 24/02/2003 emis de MINISTERUL INDUSTRIEI SI RESURSELOR;		
B1	Intabulare, drept de PROPRIETATE, dobandit prin Lege, cota actuala 1/1, cota initiala 1/1	A1
	1) **OMV PETROM S.A.**, CIF:1590082	
	OBSERVATII: (provenita din conversia CF 940)	

C. Partea III. SARCINI .

Inscrieri privind dezmembramintele dreptului de proprietate, drepturi reale de garanţie şi sarcini	Referinţe
NU SUNT	

Neutilizabil în circuitul civil

Anexa Nr. 1 La Partea I

Teren

Nr cadastral	Suprafaţa (mp)*	Observaţii / Referinţe
23049	959	PE ACEST TEREN SE AFLA SONDA 2257 Videle Vest

* Suprafaţa este determinată in planul de proiecţie Stereo 70.

DETALII LINIARE IMOBIL

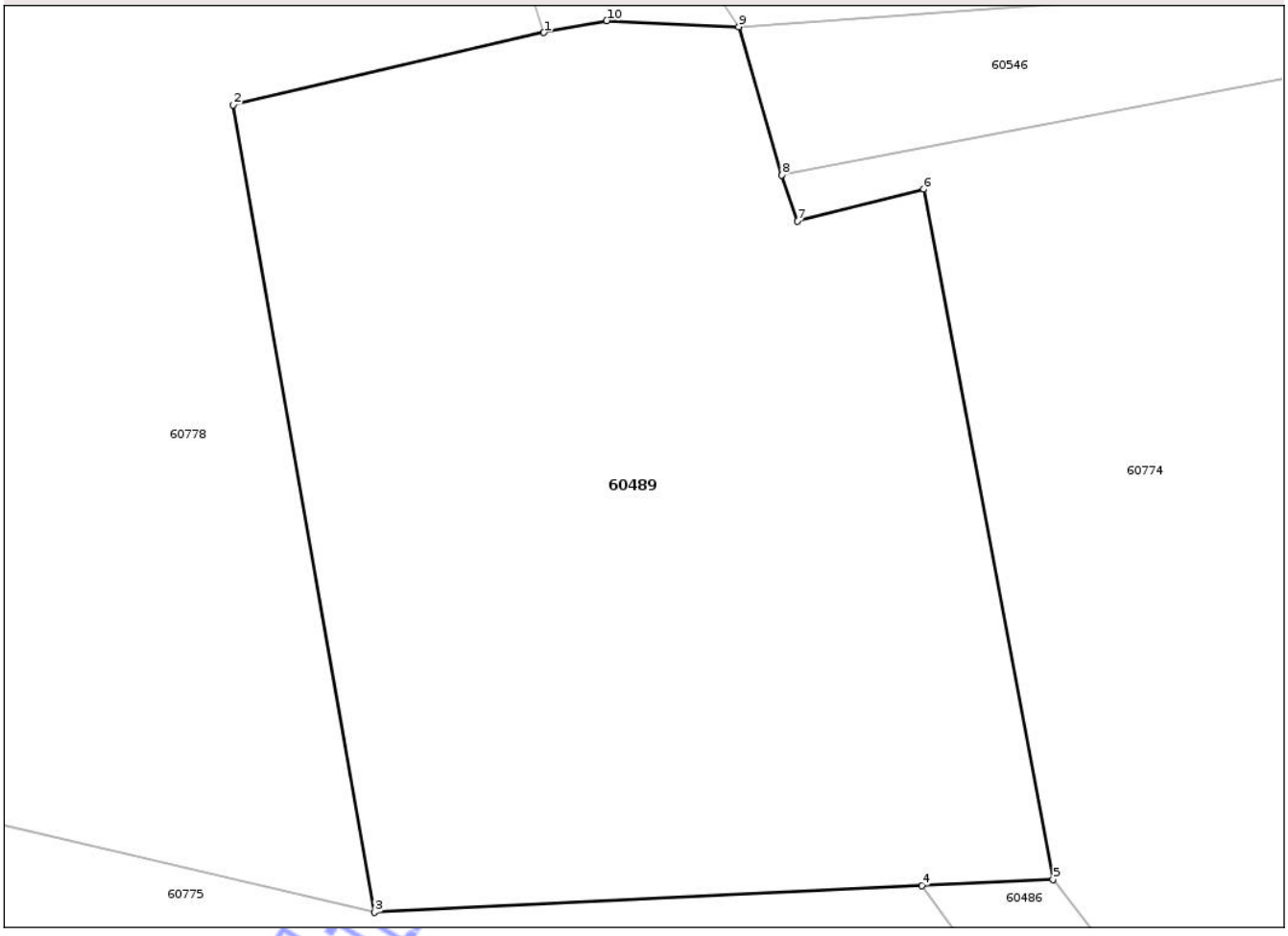

Date referitoare la teren

Crt	Categorie folosinţă	Intra vilan	Suprafaţa (mp)	Tarla	Parcelă	Nr. topo	Observaţii / Referinţe
1	curti constructii	NU	959	85/5	-	-	

Lungime Segmente

1) Valorile lungimilor segmentelor sunt obţinute din proiecţie în plan.

Punct început	X / Y	Punct sfârşit	X / Y	Lungime segment (** (m)
1	545.212,144 309.720,988	2	545.199,173 309.717,964	13.319
2	545.199,173 309.717,964	3	545.205,087 309.684,311	34.169
3	545.205,087 309.684,311	4	545.227,915 309.685,422	22.855
4	545.227,915 309.685,422	5	545.233,398 309.685,689	5.489
5	545.233,398 309.685,689	6	545.228,005 309.714,457	29.269

Document care conţine date cu caracter personal, protejat de prevederile Regulamentului (UE) nr. 679/2016 şi Legii 190/2018

Punct început	X / Y	Punct sfârşit	X / Y	Lungime segment (** (m)
6	545.228,005 309.714,457	7	545.222,733 309.713,129	5.437
7	545.222,733 309.713,129	8	545.222,074 309.715,045	2.026
8	545.222,074 309.715,045	9	545.220,277 309.721,231	6.442
9	545.220,277 309.721,231	10	545.214,767 309.721,48	5.516
10	545.214,767 309.721,48	1	545.212,144 309.720,988	2.669

**** Lungimile segmentelor sunt determinate în planul de proiecţie Stereo 70 şi sunt rotunjite la 1 milimetru.**
***** Distanţa dintre puncte este formată din segmente cumulate ce sunt mai mici decât valoarea 1 milimetru.**

Neutilizabil in circuitul civil

DATE DESPRE IMOBILUL NR. 60528

Oficiul de Cadastru şi Publicitate Imobiliară TELEORMAN
Biroul de Cadastru şi Publicitate Imobiliară Videle

A. Partea I. Descrierea imobilului

TEREN Extravilan

Adresa: Jud. Teleorman

Nr. Crt	Nr cadastral Nr. topografic	Suprafaţa* (mp)	Observaţii / Referinţe
A1	27171	10.000	Sector cadastral:15 Teren neimprejmuit;

B. Partea II. Proprietari şi acte

Inscrieri privitoare la dreptul de proprietate şi alte drepturi reale		Referinţe
18321 / 09/11/2022		
Act Notarial nr. 7, din 13/04/2009 emis de BNP ISVAN ROXANA (Certificat de mostenitor nr.; act administrativ nr Titlu de proprietate nr.0900907 din 30.06.1994, emis de CJSDPT Teleorman);		
B1	Intabulare, drept de PROPRIETATE, cu titlu de mostenire, bun propriu, dobandit prin Succesiune, cota actuala 1/1, cota initiala 1/1	A1
	1) **STOCHITA MARIA**	
9043 / 05/03/2024		
Act Notarial nr. 238, din 29/02/2024 emis de CIUBOTARU RALUCA ELENA (Promisiune bilaterala de vanzare-cumparare aut.nr);		
B2	Se noteaza Promisiunea de Vanzare Cumparare pana la data de 01.03.2027	A1
	1) **AVOSEM SRL**, CIF:14258493	

C. Partea III. SARCINI .

Inscrieri privind dezmembramintele dreptului de proprietate, drepturi reale de garanţie şi sarcini	Referinţe
NU SUNT	

Neutilizabil în circuitul civil

Anexa Nr. 1 La Partea I

Teren

Nr cadastral	Suprafaţa (mp)*	Observaţii / Referinţe
27171	10.000	

* Suprafaţa este determinată in planul de proiecţie Stereo 70.

DETALII LINIARE IMOBIL

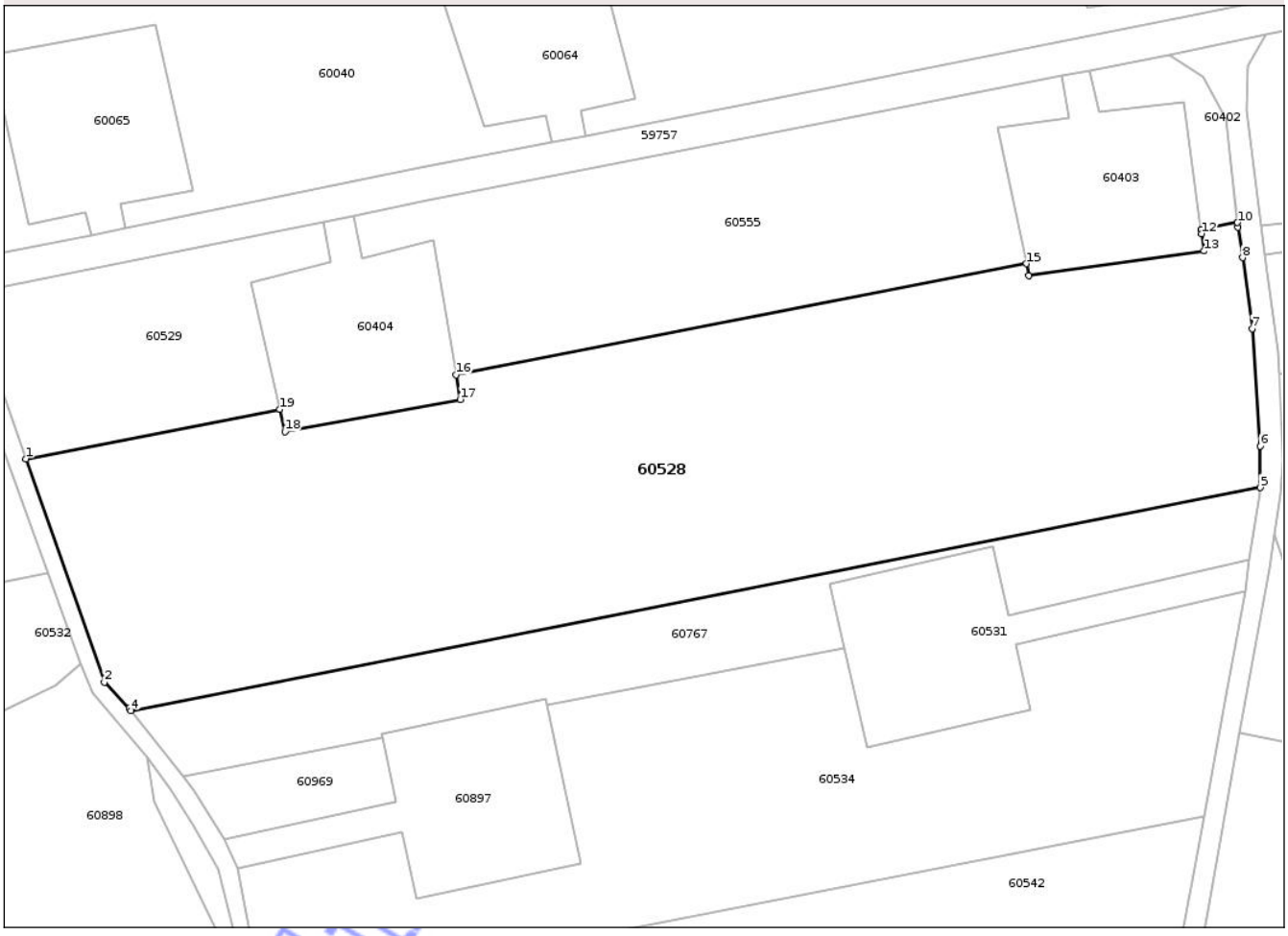

Date referitoare la teren

Crt	Categorie folosinţă	Intra vilan	Suprafaţa (mp)	Tarla	Parcelă	Nr. topo	Observaţii / Referinţe
1	arabil	NU	10.000	85/5	-	-	Identic cu tarla 85/3

Lungime Segmente

1) Valorile lungimilor segmentelor sunt obţinute din proiecţie în plan.

Punct început	X / Y	Punct sfârşit	X / Y	Lungime segment (** (m)
1	545.349,502 309.981,359	2	545.363,546 309.941,396	42.359
2	545.363,546 309.941,396	3	545.367,977 309.936,788	6.393
3	545.367,977 309.936,788	4	545.368,317 309.936,36	0.547
4	545.368,317 309.936,36	5	545.570,425 309.976,224	206.002
5	545.570,425 309.976,224	6	545.570,407 309.983,652	7.428

Document care conţine date cu caracter personal, protejat de prevederile Regulamentului (UE) nr. 679/2016 şi Legii 190/2018

Punct început	X / Y	Punct sfârşit	X / Y	Lungime segment (** (m)
6	545.570,407 309.983,652	7	545.568,97 310.004,642	21.039
7	545.568,97 310.004,642	8	545.567,251 310.017,317	12.791
8	545.567,251 310.017,317	9	545.566,449 310.022,752	5.494
9	545.566,449 310.022,752	10	545.566,351 310.023,6	0.854
10	545.566,351 310.023,6	11	545.559,863 310.022,336	6.61
11	545.559,863 310.022,336	12	545.559,961 310.021,623	0.72
12	545.559,961 310.021,623	13	545.560,39 310.018,505	3.147
13	545.560,39 310.018,505	14	545.529,053 310.014,068	31.65
14	545.529,053 310.014,068	15	545.528,585 310.016,243	2.225
15	545.528,585 310.016,243	16	545.426,457 309.996,349	104.048
16	545.426,457 309.996,349	17	545.427,21 309.991,95	4.463
17	545.427,21 309.991,95	18	545.395,89 309.986,21	31.842
18	545.395,89 309.986,21	19	545.394,966 309.990,215	4.11
19	545.394,966 309.990,215	1	545.349,502 309.981,359	46.319

**** Lungimile segmentelor sunt determinate în planul de proiecţie Stereo 70 şi sunt rotunjite la 1 milimetru.**
***** Distanţa dintre puncte este formată din segmente cumulate ce sunt mai mici decât valoarea 1 milimetru.**

Neutilizabil în circuitul civil

DATE DESPRE IMOBILUL NR. 60529

Oficiul de Cadastru şi Publicitate Imobiliară TELEORMAN
Biroul de Cadastru şi Publicitate Imobiliară Videle

A. Partea I. Descrierea imobilului

TEREN Extravilan

Adresa: Jud. Teleorman

Nr. Crt	Nr cadastral Nr. topografic	Suprafaţa* (mp)	Observaţii / Referinţe
A1		Din acte: 5.371 Masurata: 1.607	Sector cadastral:15 Teren neimprejmuit;

B. Partea II. Proprietari şi acte

Inscrieri privitoare la dreptul de proprietate şi alte drepturi reale		Referinţe
/		
Act Administrativ nr. 09-00527, din 01/01/1995 emis de CJSDPAT TELEORMAN;		
B1	Intabulare, drept de PROPRIETATE, Legea 18/1991, dobandit prin Reconstituire, cota actuala 1/1, cota initiala 1/1	A1
	1) **STOCHIŢĂ CHIRU**	

C. Partea III. SARCINI .

Inscrieri privind dezmembramintele dreptului de proprietate, drepturi reale de garanţie şi sarcini	Referinţe
NU SUNT	

Neutilizabil în circuitul civil

Anexa Nr. 1 La Partea I

Teren

Nr cadastral	Suprafaţa (mp)*	Observaţii / Referinţe
	Din acte: 5.371 Masurata: 1.607	

* Suprafaţa este determinată in planul de proiecţie Stereo 70.

DETALII LINIARE IMOBIL



Date referitoare la teren

Crt	Categorie folosinţă	Intra vilan	Suprafaţa (mp)	Tarla	Parcelă	Nr. topo	Observaţii / Referinţe
1	arabil	NU	1.607	85/5	1, 1	-	LOT 1; Identic cu tarla 85/4; Imobilul este despărțit de sondă. Diferența de suprafață se regăsește la ID 60402 si ID 60555. ID 60529 (P1 LOT1-1607 mp) + ID 60555 (P1 LOT2- 3456 mp) + ID 60402 (P1 LOT3-308 mp) = 5371 mp

Lungime Segmente

1) Valorile lungimilor segmentelor sunt obţinute din proiecţie în plan.

Punct început	X / Y	Punct sfârşit	X / Y	Lungime segment (** (m)
1	545.339,165 310.010,773	2	545.349,502 309.981,359	31.178
2	545.349,502 309.981,359	3	545.394,966 309.990,215	46.319
3	545.394,966 309.990,215	4	545.394,959 309.990,247	0.033

Document care conține date cu caracter personal, protejat de prevederile Regulamentului (UE) nr. 679/2016 și Legii 190/2018

Punct început	X / Y	Punct sfârşit	X / Y	Lungime segment (** (m)
4	545.394,959 309.990,247	5	545.389,74 310.012,87	23.217
5	545.389,74 310.012,87	6	545.404,01 310.016,62	14.755
6	545.404,01 310.016,62	7	545.402,694 310.023,702	7.203
7	545.402,694 310.023,702	8	545.347,987 310.012,588	55.825
8	545.347,987 310.012,588	1	545.339,165 310.010,773	9.007

**** Lungimile segmentelor sunt determinate în planul de proiecţie Stereo 70 şi sunt rotunjite la 1 milimetru.**
***** Distanţa dintre puncte este formată din segmente cumulate ce sunt mai mici decât valoarea 1 milimetru.**

Neutilizabil in circuitul civil

DATE DESPRE IMOBILUL NR. 60530

Oficiul de Cadastru şi Publicitate Imobiliară TELEORMAN
Biroul de Cadastru şi Publicitate Imobiliară Videle

A. Partea I. Descrierea imobilului

TEREN Extravilan

Adresa: Jud. Teleorman

Nr. Crt	Nr cadastral Nr. topografic	Suprafaţa* (mp)	Observaţii / Referinţe
A1		9.300	Sector cadastral:15 Teren neimprejmuit;

B. Partea II. Proprietari şi acte

Inscrieri privitoare la dreptul de proprietate şi alte drepturi reale		Referinţe
/		
Act Administrativ nr. 23306, din 04/12/2024 emis de PRIMĂRIA ORAȘULUI VIDELE;		
B1	Inscrierea posesiei, drept de PROPRIETATE, dobandit prin Lege, cota actuala 1/1, cota initiala 1/1	A1
	1) **NEIDENTIFICAT NEIDENTIFICAT**	
Act Normativ nr. 7, din 13/03/1996 emis de PARLAMENTUL ROMÂNIEI (art. 13);		
B2	Se noteaza mentiunea de proprietar neidentificat, rezerva la dispozitia comisiei locale de fond funciar	A1

C. Partea III. SARCINI .

Inscrieri privind dezmembramintele dreptului de proprietate, drepturi reale de garanţie şi sarcini	Referinţe
NU SUNT	

Neutilizabil în circuitul civil

Anexa Nr. 1 La Partea I

Teren

Nr cadastral	Suprafaţa (mp)*	Observaţii / Referinţe
	9.300	

* Suprafaţa este determinată in planul de proiecţie Stereo 70.

DETALII LINIARE IMOBIL



Date referitoare la teren

Crt	Categorie folosinţă	Intra vilan	Suprafaţa (mp)	Tarla	Parcelă	Nr. topo	Observaţii / Referinţe
1	arabil	NU	9.300	85/5	2	-	

Lungime Segmente
1) Valorile lungimilor segmentelor sunt obţinute din proiecţie în plan.

Punct început	X / Y	Punct sfârşit	X / Y	Lungime segment (** (m)
1	545.353,449 309.960,846	2	545.335,568 310.010,033	52.336
2	545.335,568 310.010,033	3	545.306,855 310.004,127	29.314
3	545.306,855 310.004,127	4	545.255,413 309.994,402	52.353
4	545.255,413 309.994,402	5	545.180,899 309.980,352	75.827
5	545.180,899 309.980,352	6	545.141,639 309.972,177	40.102

Document care conţine date cu caracter personal, protejat de prevederile Regulamentului (UE) nr. 679/2016 şi Legii 190/2018

Punct început	X / Y	Punct sfârşit	X / Y	Lungime segment (** (m)
6	545.141,639 309.972,177	7	545.142,948 309.944,918	27.29
7	545.142,948 309.944,918	8	545.144,258 309.944,768	1.319
8	545.144,258 309.944,768	9	545.144,068 309.956,838	12.071
9	545.144,068 309.956,838	10	545.183,538 309.964,728	40.251
10	545.183,538 309.964,728	11	545.189,458 309.936,288	29.05
11	545.189,458 309.936,288	12	545.144,988 309.929,988	44.914
12	545.144,988 309.929,988	13	545.144,208 309.938,958	9.004
13	545.144,208 309.938,958	14	545.143,118 309.938,948	1.09
14	545.143,118 309.938,948	15	545.143,773 309.921,31	17.65
15	545.143,773 309.921,31	1	545.353,449 309.960,846	213.371

**** Lungimile segmentelor sunt determinate în planul de proiecţie Stereo 70 şi sunt rotunjite la 1 milimetru.**
***** Distanţa dintre puncte este formată din segmente cumulate ce sunt mai mici decât valoarea 1 milimetru.**

Neutilizabil în circuitul civil

DATE DESPRE IMOBILUL NR. 60531

Oficiul de Cadastru şi Publicitate Imobiliară TELEORMAN
Biroul de Cadastru şi Publicitate Imobiliară Videle

A. Partea I. Descrierea imobilului

Nr. CF vechi:940
Nr. cadastral vechi:1273

TEREN Extravilan

Adresa: Jud. Teleorman

Nr. Crt	Nr cadastral Nr. topografic	Suprafaţa* (mp)	Observaţii / Referinţe
A1	23047	1.128	Sector cadastral:15 Teren neimprejmuit; SONDA B1

B. Partea II. Proprietari şi acte

Inscrieri privitoare la dreptul de proprietate şi alte drepturi reale		Referinţe
468 / 30/08/2004		
Act Administrativ nr. 8170, din 24/02/2003 emis de MINISTERUL INDUSTRIEI SI RESURSELOR;		
B1	Intabulare, drept de PROPRIETATE, dobandit prin Lege, cota actuala 1/1, cota initiala 1/1	A1
	1) **OMV PETROM SA**, CIF:1590082	
	OBSERVATII: (provenita din conversia CF 940) *(provenita din conversia CF 940)* *(provenita din conversia CF 940)*	

C. Partea III. SARCINI .

Inscrieri privind dezmembramintele dreptului de proprietate, drepturi reale de garanţie şi sarcini	Referinţe
NU SUNT	

Neutilizabil în circuitul civil

Anexa Nr. 1 La Partea I

Teren

Nr cadastral	Suprafaţa (mp)*	Observaţii / Referinţe
23047	1.128	SONDA B1

* Suprafaţa este determinată in planul de proiecţie Stereo 70.

DETALII LINIARE IMOBIL

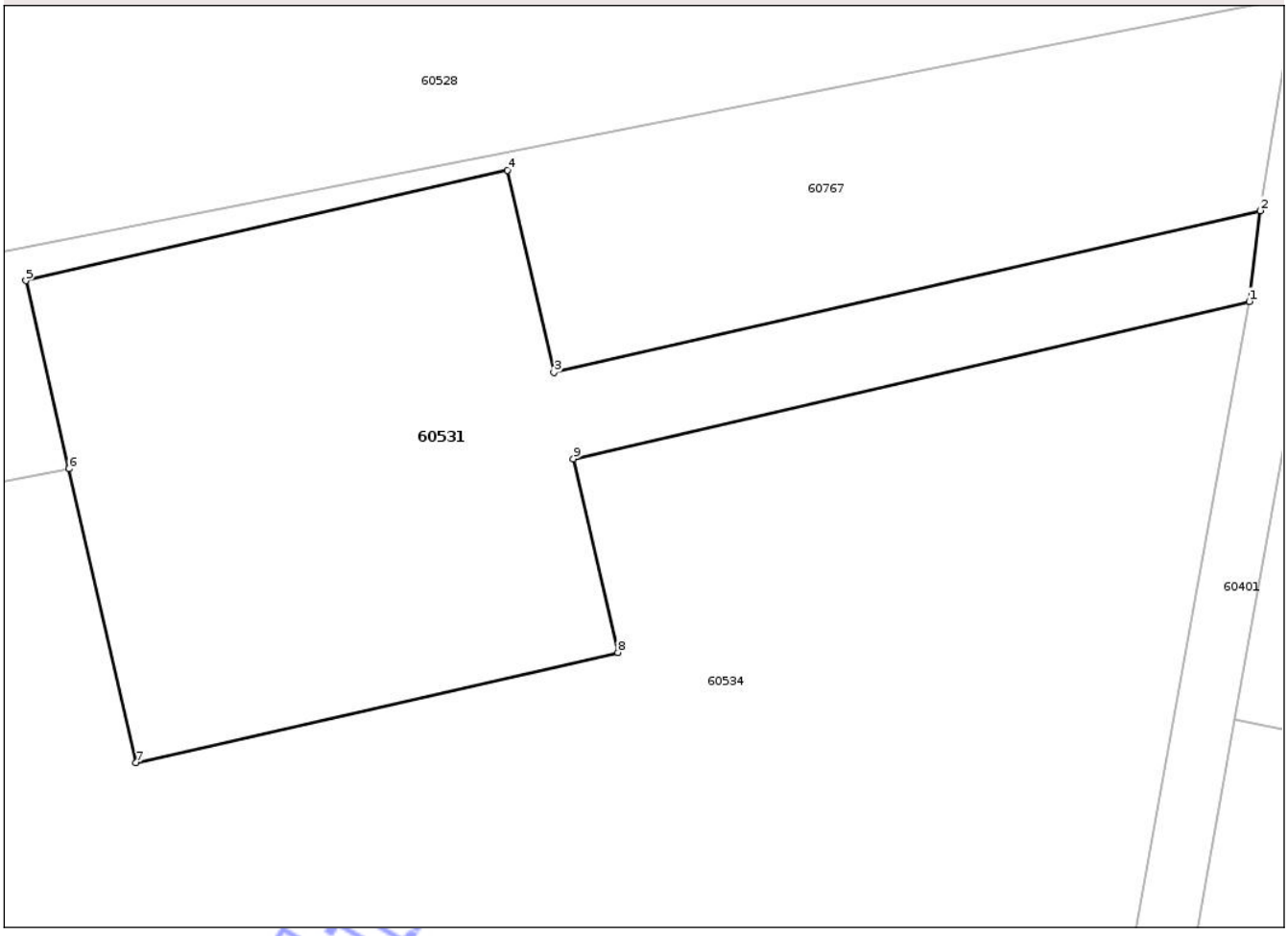

Date referitoare la teren

Crt	Categorie folosinţă	Intra vilan	Suprafaţa (mp)	Tarla	Parcelă	Nr. topo	Observaţii / Referinţe
1	curti constructii	NU	1.128	85/5	-	-	

Lungime Segmente
1) Valorile lungimilor segmentelor sunt obţinute din proiecţie în plan.

Punct început	X / Y	Punct sfârşit	X / Y	Lungime segment (** (m)
1	545.567,681 309.957,755	2	545.568,352 309.963,261	5.547
2	545.568,352 309.963,261	3	545.525,458 309.953,442	44.003
3	545.525,458 309.953,442	4	545.522,65 309.965,711	12.586
4	545.522,65 309.965,711	5	545.493,406 309.959,017	30.0
5	545.493,406 309.959,017	6	545.496,019 309.947,601	11.711

Document care conţine date cu caracter personal, protejat de prevederile Regulamentului (UE) nr. 679/2016 şi Legii 190/2018

Punct început	X / Y	Punct sfârşit	X / Y	Lungime segment (** (m)
6	545.496,019 309.947,601	7	545.500,1 309.929,773	18.289
7	545.500,1 309.929,773	8	545.529,344 309.936,467	30.0
8	545.529,344 309.936,467	9	545.526,654 309.948,215	12.052
9	545.526,654 309.948,215	1	545.567,681 309.957,755	42.122

** Lungimile segmentelor sunt determinate în planul de proiecţie Stereo 70 şi sunt rotunjite la 1 milimetru.
*** Distanţa dintre puncte este formată din segmente cumulate ce sunt mai mici decât valoarea 1 milimetru.

Neutilizabil in circuitul civil

DATE DESPRE IMOBILUL NR. 60532

Oficiul de Cadastru şi Publicitate Imobiliară TELEORMAN
Biroul de Cadastru şi Publicitate Imobiliară Videle

A. Partea I. Descrierea imobilului

TEREN Extravilan

Adresa: Jud. Teleorman

Nr. Crt	Nr cadastral Nr. topografic	Suprafaţa* (mp)	Observaţii / Referinţe
A1		4.167	Sector cadastral:15 Teren neimprejmuit;

B. Partea II. Proprietari şi acte

Inscrieri privitoare la dreptul de proprietate şi alte drepturi reale		Referinţe
/		
Act Administrativ nr. 09-00894, din 01/01/1995 emis de CJSDPAT TELEORMAN;		
B1	Intabulare, drept de PROPRIETATE, Legea 18/1991, dobandit prin Reconstituire, cota actuala 1/1, cota initiala 1/1	A1
	1) **ENE BUCURINA**	

C. Partea III. SARCINI .

Inscrieri privind dezmembramintele dreptului de proprietate, drepturi reale de garanţie şi sarcini	Referinţe
NU SUNT	

Neutilizabil în circuitul civil

Anexa Nr. 1 La Partea I

Teren

Nr cadastral	Suprafaţa (mp)*	Observaţii / Referinţe
	4.167	

* Suprafaţa este determinată in planul de proiecţie Stereo 70.

DETALII LINIARE IMOBIL

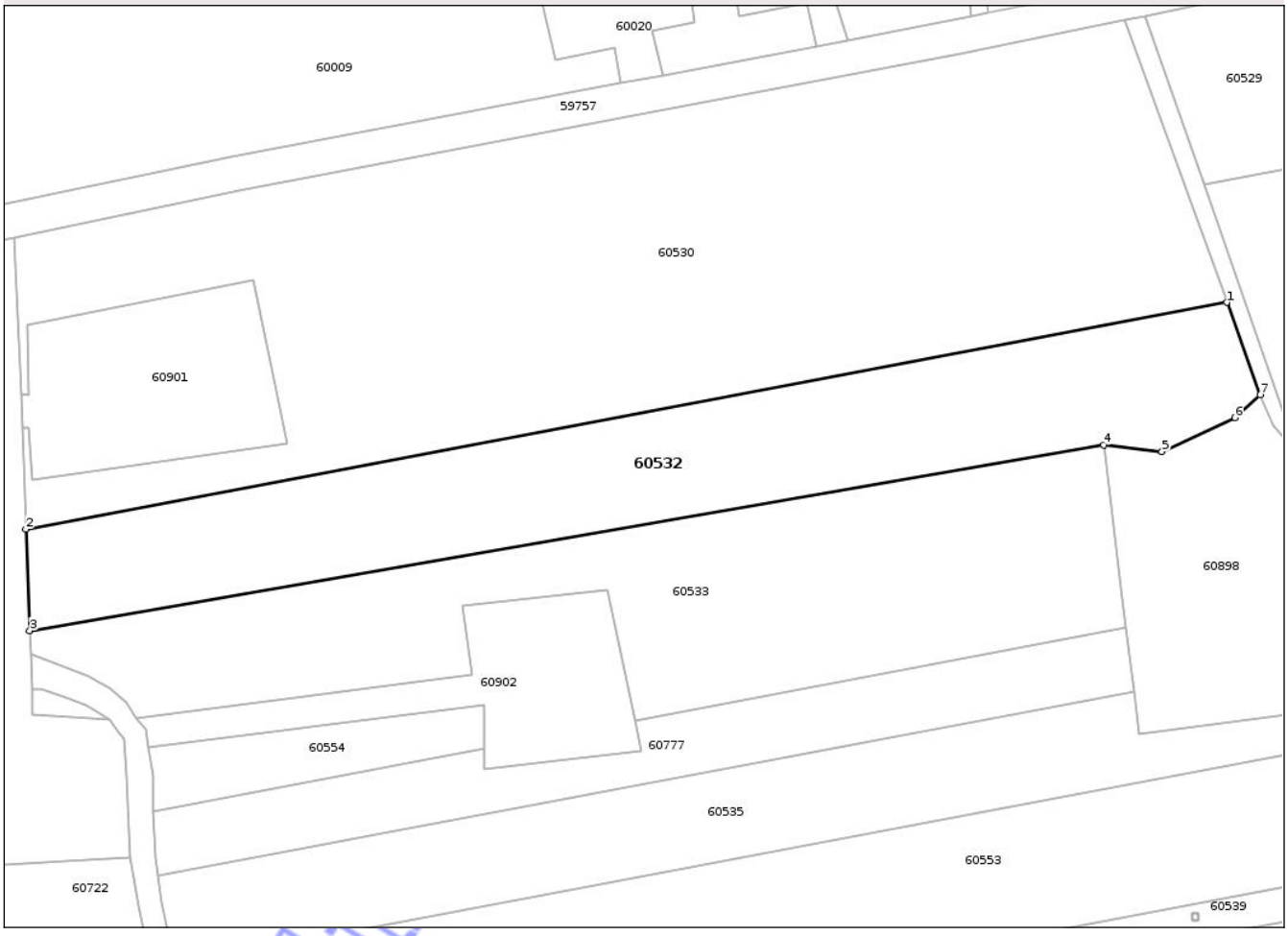

Date referitoare la teren

Crt	Categorie folosinţă	Intra vilan	Suprafaţa (mp)	Tarla	Parcelă	Nr. topo	Observaţii / Referinţe
1	arabil	NU	4.167	85/5	4	-	Identic cu tarla 85/4

Lungime Segmente
1) Valorile lungimilor segmentelor sunt obţinute din proiecţie în plan.

Punct început	X / Y	Punct sfârşit	X / Y	Lungime segment (** (m)
1	545.353,449 309.960,846	2	545.143,773 309.921,31	213.371
2	545.143,773 309.921,31	3	545.144,43 309.903,604	17.718
3	545.144,43 309.903,604	4	545.331,96 309.936,02	190.311
4	545.331,96 309.936,02	5	545.342,135 309.934,847	10.242
5	545.342,135 309.934,847	6	545.354,85 309.940,77	14.027

Document care conţine date cu caracter personal, protejat de prevederile Regulamentului (UE) nr. 679/2016 şi Legii 190/2018

Punct început	X / Y	Punct sfârşit	X / Y	Lungime segment (** (m)
6	545.354,85 309.940,77	7	545.359,302 309.944,744	5.968
7	545.359,302 309.944,744	1	545.353,449 309.960,846	17.133

** Lungimile segmentelor sunt determinate în planul de proiecţie Stereo 70 şi sunt rotunjite la 1 milimetru.
*** Distanţa dintre puncte este formată din segmente cumulate ce sunt mai mici decât valoarea 1 milimetru.

Neutilizabil in circuitul civil

DATE DESPRE IMOBILUL NR. 60533

Oficiul de Cadastru şi Publicitate Imobiliară TELEORMAN
Biroul de Cadastru şi Publicitate Imobiliară Videle

A. Partea I. Descrierea imobilului

TEREN Extravilan

Adresa: Jud. Teleorman

Nr. Crt	Nr cadastral Nr. topografic	Suprafaţa* (mp)	Observaţii / Referinţe
A1		Din acte: 5.000 Masurata: 4.449	Sector cadastral:15 Teren neimprejmuit;

B. Partea II. Proprietari şi acte

Inscrieri privitoare la dreptul de proprietate şi alte drepturi reale		Referinţe
/		
Act Administrativ nr. 09-01313, din 06/03/1995 emis de CJSDPAT TELEORMAN;		
B1	Intabulare, drept de PROPRIETATE, Legea 18/1991, dobandit prin Reconstituire, cota actuala 1/1, cota initiala 1/1	A1
	1) **POPESCU ALEXANDRU**	

C. Partea III. SARCINI .

Inscrieri privind dezmembramintele dreptului de proprietate, drepturi reale de garanţie şi sarcini	Referinţe
NU SUNT	

Neutilizabil în circuitul civil

Anexa Nr. 1 La Partea I

Teren

Nr cadastral	Suprafaţa (mp)*	Observaţii / Referinţe
	Din acte: 5.000 Masurata: 4.449	

* Suprafaţa este determinată in planul de proiecţie Stereo 70.

DETALII LINIARE IMOBIL

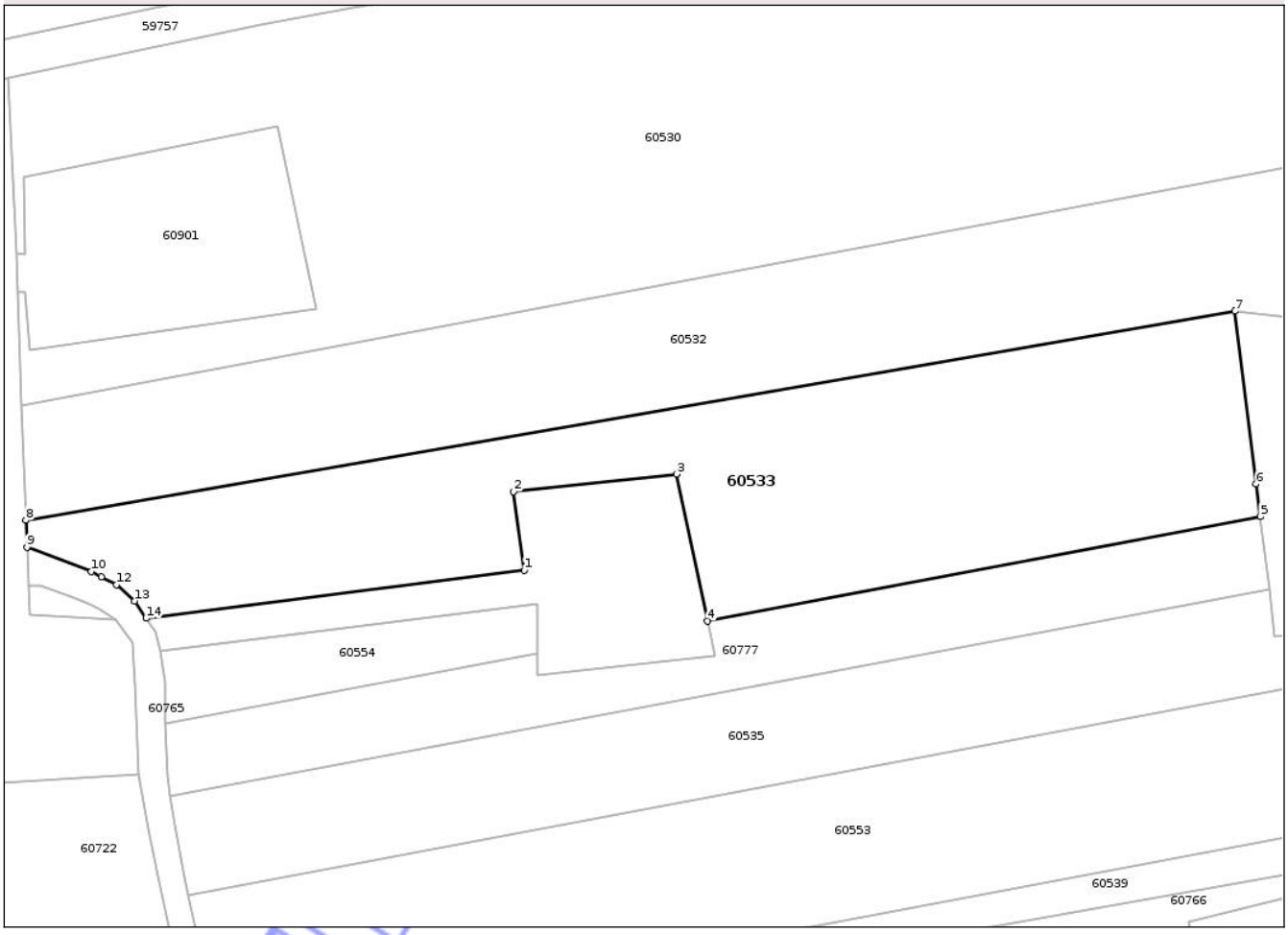

Date referitoare la teren

Crt	Categorie folosinţă	Intra vilan	Suprafaţa (mp)	Tarla	Parcelă	Nr. topo	Observaţii / Referinţe
1	arabil	NU	4.449	85/5	8	-	LOT2; Identic cu tarla 85/7; Imobil despărțit de sondă. Diferența de suprafață se regăsește la ID 60554. ID 60554 (P8 LOT1 - 551 mp) + ID 60533 (P8 LOT2 - 4449 mp) = 5000 mp

Lungime Segmente

1) Valorile lungimilor segmentelor sunt obţinute din proiecţie în plan.

Punct început	X / Y	Punct sfârşit	X / Y	Lungime segment (** (m)
1	545.221,736 309.895,871	2	545.220,056 309.908,041	12.285
2	545.220,056 309.908,041	3	545.245,316 309.910,738	25.404
3	545.245,316 309.910,738	4	545.250,139 309.887,974	23.269

Document care conține date cu caracter personal, protejat de prevederile Regulamentului (UE) nr. 679/2016 și Legii 190/2018

Punct început	X / Y	Punct sfârşit	X / Y	Lungime segment (** (m)
4	545.250,139 309.887,974	5	545.335,873 309.904,14	87.245
5	545.335,873 309.904,14	6	545.335,25 309.909,22	5.118
6	545.335,25 309.909,22	7	545.331,96 309.936,02	27.001
7	545.331,96 309.936,02	8	545.144,43 309.903,604	190.311
8	545.144,43 309.903,604	9	545.144,585 309.899,419	4.188
9	545.144,585 309.899,419	10	545.154,577 309.895,625	10.688
10	545.154,577 309.895,625	11	545.156,108 309.894,79	1.744
11	545.156,108 309.894,79	12	545.158,474 309.893,573	2.661
12	545.158,474 309.893,573	13	545.161,282 309.891,06	3.768
13	545.161,282 309.891,06	14	545.163,073 309.888,384	3.22
14	545.163,073 309.888,384	1	545.221,736 309.895,871	59.139

**** Lungimile segmentelor sunt determinate în planul de proiecţie Stereo 70 şi sunt rotunjite la 1 milimetru.**
***** Distanţa dintre puncte este formată din segmente cumulate ce sunt mai mici decât valoarea 1 milimetru.**

Neutilizabil în circuitul civil

DATE DESPRE IMOBILUL NR. 60534

Oficiul de Cadastru şi Publicitate Imobiliară TELEORMAN
Biroul de Cadastru şi Publicitate Imobiliară Videle

A. Partea I. Descrierea imobilului

TEREN Extravilan

Adresa: Jud. Teleorman

Nr. Crt	Nr cadastral Nr. topografic	Suprafaţa* (mp)	Observaţii / Referinţe
A1	26824	Din acte: 5.800 Masurata: 5.396	Sector cadastral:15 Teren neimprejmuit;

B. Partea II. Proprietari şi acte

Inscrieri privitoare la dreptul de proprietate şi alte drepturi reale		Referinţe
2101 / 07/02/2022		
Act Notarial nr. 264, din 08/11/2016 emis de NP EFRIM MIRELA (Certificat de moştenitor nr. ; act administrativ nr Titlu de proprietate nr. 09-00564 din 04.12.1995, emis de CJSDPT TELEORMAN);		
B1	Intabulare, drept de PROPRIETATE, cu titlu de moştenire, bun propriu, dobandit prin Succesiune, cota actuala 1/1, cota initiala 1/1	A1
	1) **STOIAN NICULINA**	
37877 / 06/10/2023		
Actiune In Instanta nr. 3950/335/2023, din 27/09/2023 emis de JUDECĂTORIA VIDELE;		
B2	Se noteaza litigiul in Dosar nr.3950/335/2023 ce are ca obiect, Hotărâre care să țină loc de Act authentic de vânzare-cumpărare , introdusa de reclamanta DRĂGAN VALENTINA impotriva paratei STOIAN NICULINA	A1

C. Partea III. SARCINI .

Inscrieri privind dezmembramintele dreptului de proprietate, drepturi reale de garanţie şi sarcini	Referinţe
NU SUNT	

Neutilizabil în mod public civil

Anexa Nr. 1 La Partea I

Teren

Nr cadastral	Suprafaţa (mp)*	Observaţii / Referinţe
26824	Din acte: 5.800 Masurata: 5.396	

* Suprafaţa este determinată in planul de proiecţie Stereo 70.

DETALII LINIARE IMOBIL

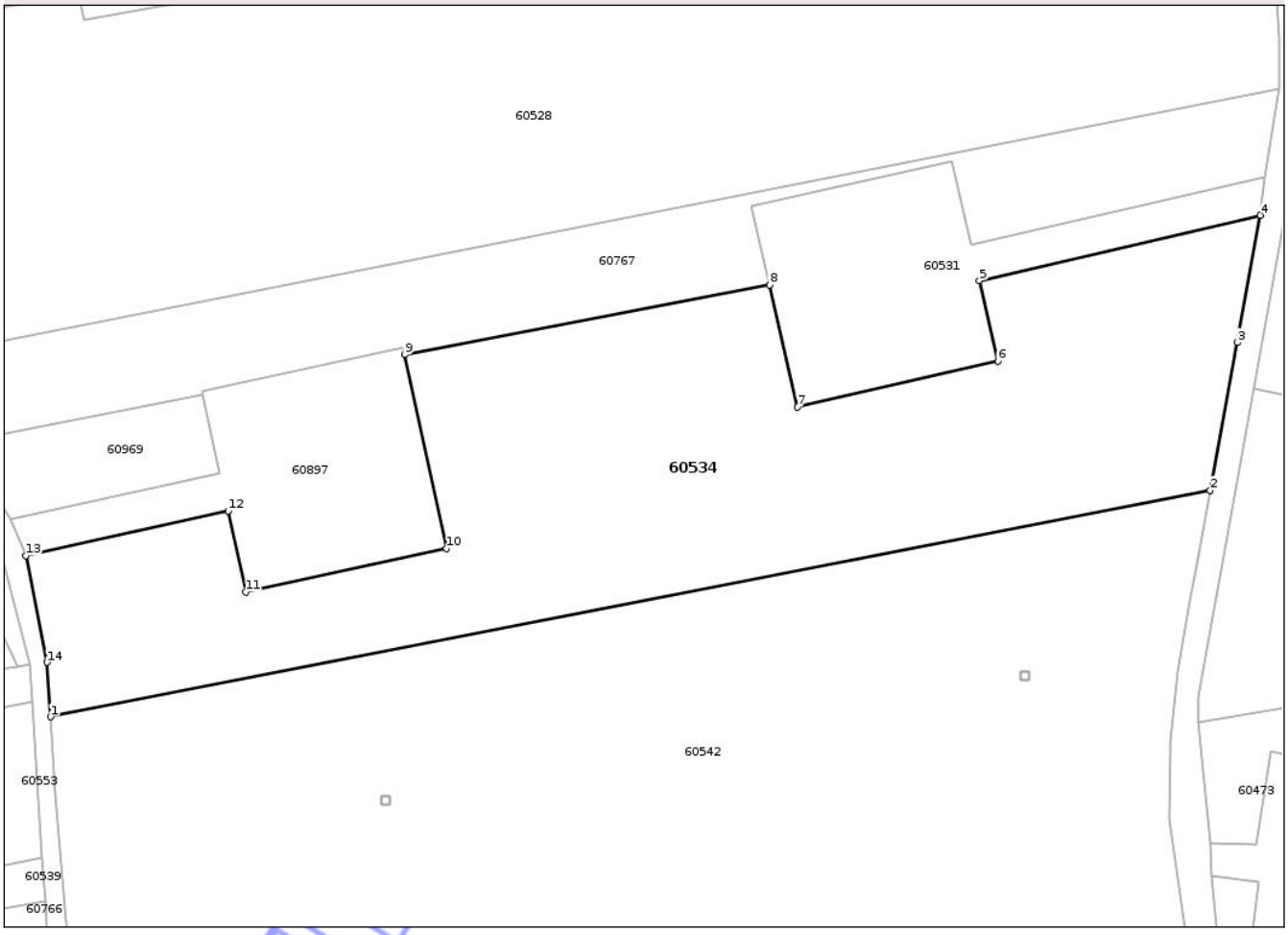

Date referitoare la teren

Crt	Categorie folosinţă	Intra vilan	Suprafaţa (mp)	Tarla	Parcelă	Nr. topo	Observaţii / Referinţe
1	arabil	NU	5.396	85/5	7/1	-	LOT 1; identic cu tarla 84/4, parcela 789/24; Imobilul este despărțit de sonda. Diferența de suprafață se regăsește la ID 60969. ID 60534 (P 7/1 LOT1 - 5396 mp) + ID 60969 (P 7/1 LOT2 - 404mp) = 5800 mp

Lungime Segmente

1) Valorile lungimilor segmentelor sunt obţinute din proiecţie în plan.

Punct început	X / Y	Punct sfârşit	X / Y	Lungime segment (** (m)
1	545.390,988 309.884,51	2	545.560,382 309.917,557	172.587
2	545.560,382 309.917,557	3	545.564,305 309.939,164	21.96
3	545.564,305 309.939,164	4	545.567,681 309.957,755	18.895

Document care conține date cu caracter personal, protejat de prevederile Regulamentului (UE) nr. 679/2016 și Legii 190/2018

Punct început	X / Y	Punct sfârşit	X / Y	Lungime segment (** (m)
4	545.567,681 309.957,755	5	545.526,654 309.948,215	42.122
5	545.526,654 309.948,215	6	545.529,344 309.936,467	12.052
6	545.529,344 309.936,467	7	545.500,1 309.929,773	30.0
7	545.500,1 309.929,773	8	545.496,019 309.947,601	18.289
8	545.496,019 309.947,601	9	545.442,691 309.937,391	54.297
9	545.442,691 309.937,391	10	545.448,803 309.909,085	28.958
10	545.448,803 309.909,085	11	545.419,479 309.902,754	30.0
11	545.419,479 309.902,754	12	545.416,922 309.914,591	12.11
12	545.416,922 309.914,591	13	545.387,389 309.908,049	30.249
13	545.387,389 309.908,049	14	545.390,459 309.892,452	15.896
14	545.390,459 309.892,452	1	545.390,988 309.884,51	7.96

**** Lungimile segmentelor sunt determinate în planul de proiecţie Stereo 70 şi sunt rotunjite la 1 milimetru.**
***** Distanţa dintre puncte este formată din segmente cumulate ce sunt mai mici decât valoarea 1 milimetru.**

Neutilizabil în circuitul civil

DATE DESPRE IMOBILUL NR. 60535

Oficiul de Cadastru şi Publicitate Imobiliară TELEORMAN
Biroul de Cadastru şi Publicitate Imobiliară Videle

A. Partea I. Descrierea imobilului

TEREN Extravilan

Adresa: Jud. Teleorman

Nr. Crt	Nr cadastral Nr. topografic	Suprafaţa* (mp)	Observaţii / Referinţe
A1		3.041	Sector cadastral:15 Teren neimprejmuit;

B. Partea II. Proprietari şi acte

Inscrieri privitoare la dreptul de proprietate şi alte drepturi reale		Referinţe
/		
Act Administrativ nr. 09-00517, din 01/01/1995 emis de CJSDPAT TELEORMAN;		
B1	Intabulare, drept de PROPRIETATE, Legea 18/1991, dobandit prin Reconstituire, cota actuala 1/1, cota initiala 1/1	A1
	1) **VADUVA ST. MARIN**	

C. Partea III. SARCINI .

Inscrieri privind dezmembramintele dreptului de proprietate, drepturi reale de garanţie şi sarcini	Referinţe
NU SUNT	

Neutilizabil în circuitul civil

Anexa Nr. 1 La Partea I

Teren

Nr cadastral	Suprafaţa (mp)*	Observaţii / Referinţe
	3.041	

* Suprafaţa este determinată in planul de proiecţie Stereo 70.

DETALII LINIARE IMOBIL

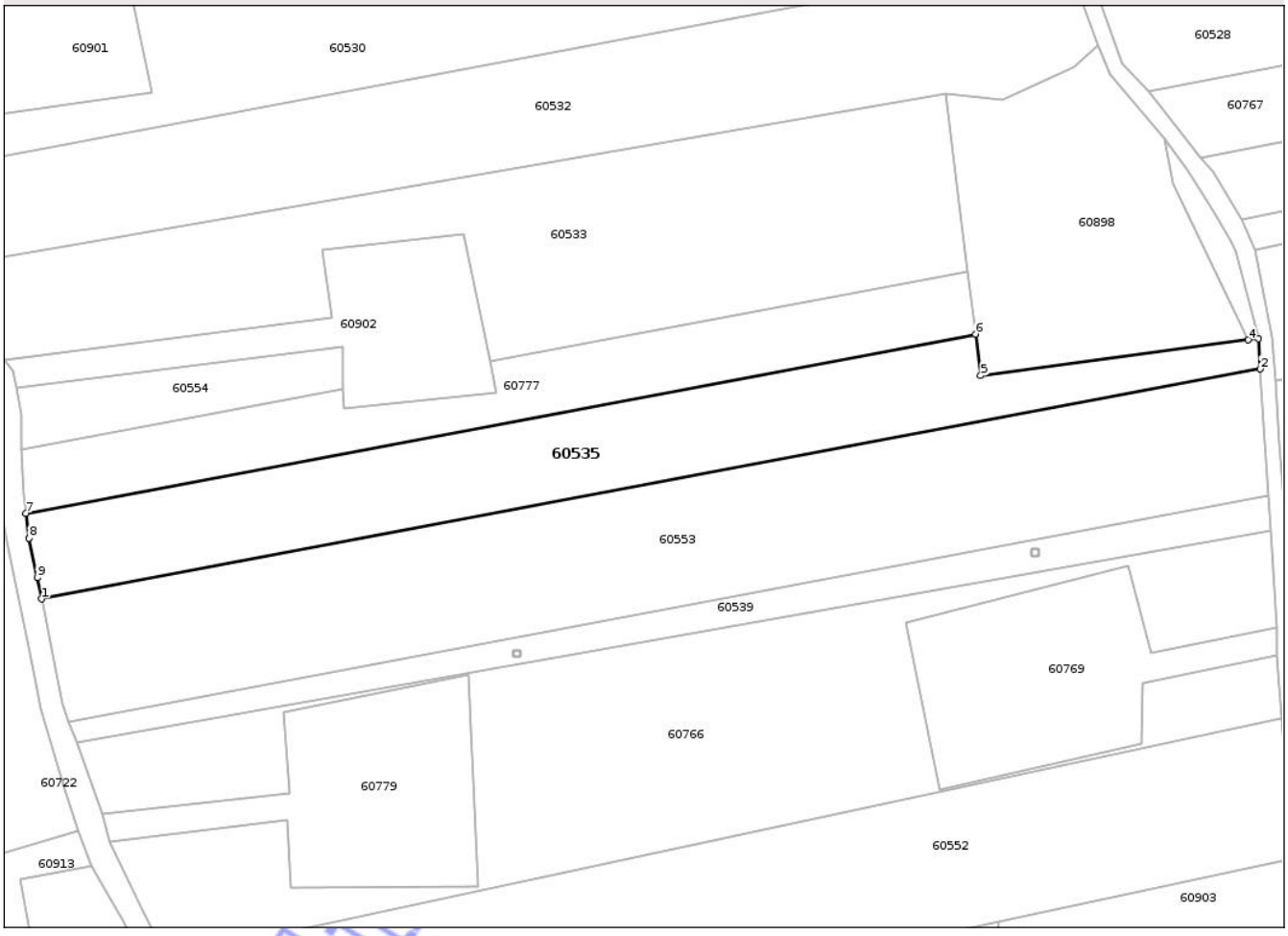

Date referitoare la teren

Crt	Categorie folosinţă	Intra vilan	Suprafaţa (mp)	Tarla	Parcelă	Nr. topo	Observaţii / Referinţe
1	arabil	NU	3.041	85/5	8	-	Identic cu tarla 85/4

Lungime Segmente
1) Valorile lungimilor segmentelor sunt obţinute din proiecţie în plan.

Punct început	X / Y	Punct sfârşit	X / Y	Lungime segment (** (m)
1	545.169,675 309.845,453	2	545.388,33 309.886,682	222.508
2	545.388,33 309.886,682	3	545.387,983 309.892,113	5.442
3	545.387,983 309.892,113	4	545.386,15 309.891,87	1.849
4	545.386,15 309.891,87	5	545.338,16 309.885,5	48.411
5	545.338,16 309.885,5	6	545.337,248 309.892,934	7.49

Document care conţine date cu caracter personal, protejat de prevederile Regulamentului (UE) nr. 679/2016 şi Legii 190/2018

Punct început	X / Y	Punct sfârşit	X / Y	Lungime segment (** (m)
6	545.337,248 309.892,934	7	545.166,866 309.860,807	173.384
7	545.166,866 309.860,807	8	545.167,445 309.856,327	4.517
8	545.167,445 309.856,327	9	545.168,898 309.849,247	7.228
9	545.168,898 309.849,247	1	545.169,675 309.845,453	3.873

**** Lungimile segmentelor sunt determinate în planul de proiecţie Stereo 70 şi sunt rotunjite la 1 milimetru.**
***** Distanţa dintre puncte este formată din segmente cumulate ce sunt mai mici decât valoarea 1 milimetru.**

Neutilizabil in circuitul civil

DATE DESPRE IMOBILUL NR. 60536

Oficiul de Cadastru şi Publicitate Imobiliară TELEORMAN
Biroul de Cadastru şi Publicitate Imobiliară Videle

A. Partea I. Descrierea imobilului

Nr. CF vechi:940
Nr. cadastral vechi:1554

TEREN Extravilan

Adresa: Jud. Teleorman

Nr. Crt	Nr cadastral Nr. topografic	Suprafaţa* (mp)	Observaţii / Referinţe
A1	22120	964	Sector cadastral:15 Teren neimprejmuit; Sonda 3258 Videle Vest

B. Partea II. Proprietari şi acte

Inscrieri privitoare la dreptul de proprietate şi alte drepturi reale		Referinţe
468 / 30/08/2004		
Act Administrativ nr. 8170, din 24/02/2003 emis de MINISTERUL INDUSTRIEI SI RESURSELOR (certificat de atestare a dreptului de proprietate asupra terenurilor seria MO3, nr);		
B1	Intabulare, drept de PROPRIETATE, dobandit prin Lege, cota actuala 1/1, cota initiala 1/1	A1
	1) **OMV PETROM SA**, CIF:1590082	
	OBSERVATII: (provenita din conversia CF 940)	

C. Partea III. SARCINI .

Inscrieri privind dezmembramintele dreptului de proprietate, drepturi reale de garanţie şi sarcini	Referinţe
NU SUNT	

Neutilizabil în circuitul civil

Anexa Nr. 1 La Partea I

Teren

Nr cadastral	Suprafaţa (mp)*	Observaţii / Referinţe
22120	964	Sonda 3258 Videle Vest

* Suprafaţa este determinată in planul de proiecţie Stereo 70.

DETALII LINIARE IMOBIL

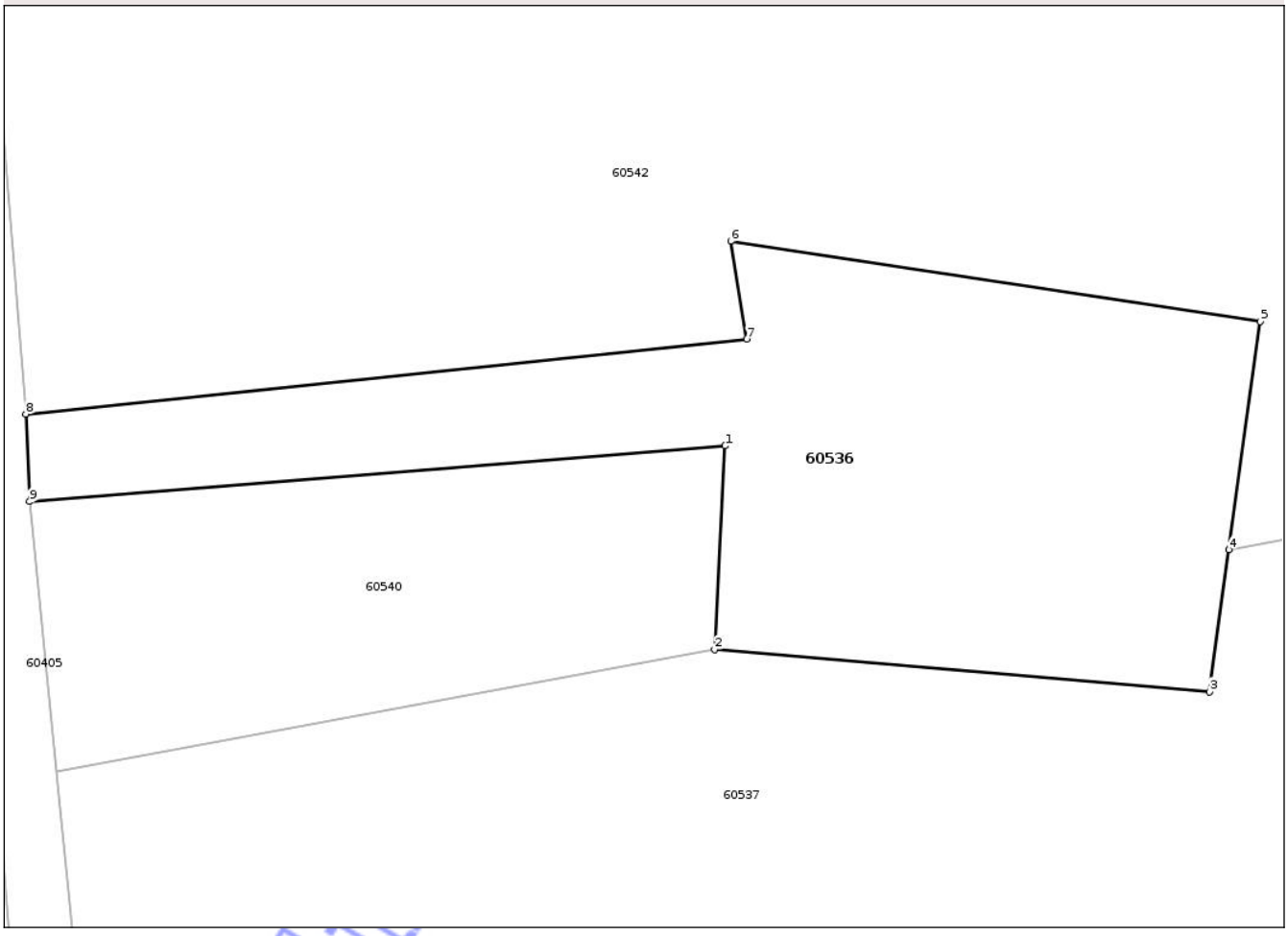

Date referitoare la teren

Crt	Categorie folosinţă	Intra vilan	Suprafaţa (mp)	Tarla	Parcelă	Nr. topo	Observaţii / Referinţe
1	curti constructii	NU	718	85/5	797/1	-	identic cu tarla 85
2	drum	NU	246	85/5	797/1	-	identic cu tarla 85

Lungime Segmente
1) Valorile lungimilor segmentelor sunt obţinute din proiecţie în plan.

Punct început	X / Y	Punct sfârşit	X / Y	Lungime segment (** (m)
1	545.436,136 309.841,423	2	545.435,506 309.829,194	12.245
2	545.435,506 309.829,194	3	545.465,242 309.826,657	29.844
3	545.465,242 309.826,657	4	545.466,407 309.835,178	8.6
4	545.466,407 309.835,178	5	545.468,286 309.848,878	13.828

Document care conţine date cu caracter personal, protejat de prevederile Regulamentului (UE) nr. 679/2016 şi Legii 190/2018

Punct început	X / Y	Punct sfârşit	X / Y	Lungime segment (** (m)
5	545.468,286 309.848,878	6	545.436,47 309.853,7	32.179
6	545.436,47 309.853,7	7	545.437,419 309.847,83	5.946
7	545.437,419 309.847,83	8	545.394,125 309.843,335	43.527
8	545.394,125 309.843,335	9	545.394,342 309.838,08	5.259
9	545.394,342 309.838,08	1	545.436,136 309.841,423	41.927

**** Lungimile segmentelor sunt determinate în planul de proiecţie Stereo 70 şi sunt rotunjite la 1 milimetru.**
***** Distanţa dintre puncte este formată din segmente cumulate ce sunt mai mici decât valoarea 1 milimetru.**

Neutilizabil in circuitul civil

DATE DESPRE IMOBILUL NR. 60537

Oficiul de Cadastru şi Publicitate Imobiliară TELEORMAN
Biroul de Cadastru şi Publicitate Imobiliară Videle

A. Partea I. Descrierea imobilului

TEREN Extravilan

Adresa: Jud. Teleorman

Nr. Crt	Nr cadastral Nr. topografic	Suprafaţa* (mp)	Observaţii / Referinţe
A1	31414	Din acte: 9.600 Masurata: 9.350	Sector cadastral:15 Teren neimprejmuit;

B. Partea II. Proprietari şi acte

Inscrieri privitoare la dreptul de proprietate şi alte drepturi reale		Referinţe
17788 / 20/05/2025		
Act Notarial nr. Contract de vânzare cumpărare aut. nr.1108, din 27/04/2012 emis de BNP DANIEL STUPARU (Act Administrativ nr. Titlu de proprietate nr.0900569, din 12/07/1994 emis de CJSDPAT Teleorman);		
B1	Intabulare, drept de PROPRIETATE, cu titlu de cumpărare, dobandit prin Conventie, cota actuala 1/1, cota initiala 1/1	A1
	1) **SC AGRI TERENURI SA**, CIF:24816228	

C. Partea III. SARCINI .

Inscrieri privind dezmembramintele dreptului de proprietate, drepturi reale de garanţie şi sarcini	Referinţe
NU SUNT	

Neutilizabil în circuitul civil

Anexa Nr. 1 La Partea I

Teren

Nr cadastral	Suprafaţa (mp)*	Observaţii / Referinţe
31414	Din acte: 9.600 Masurata: 9.350	

* Suprafaţa este determinată in planul de proiecţie Stereo 70.

DETALII LINIARE IMOBIL

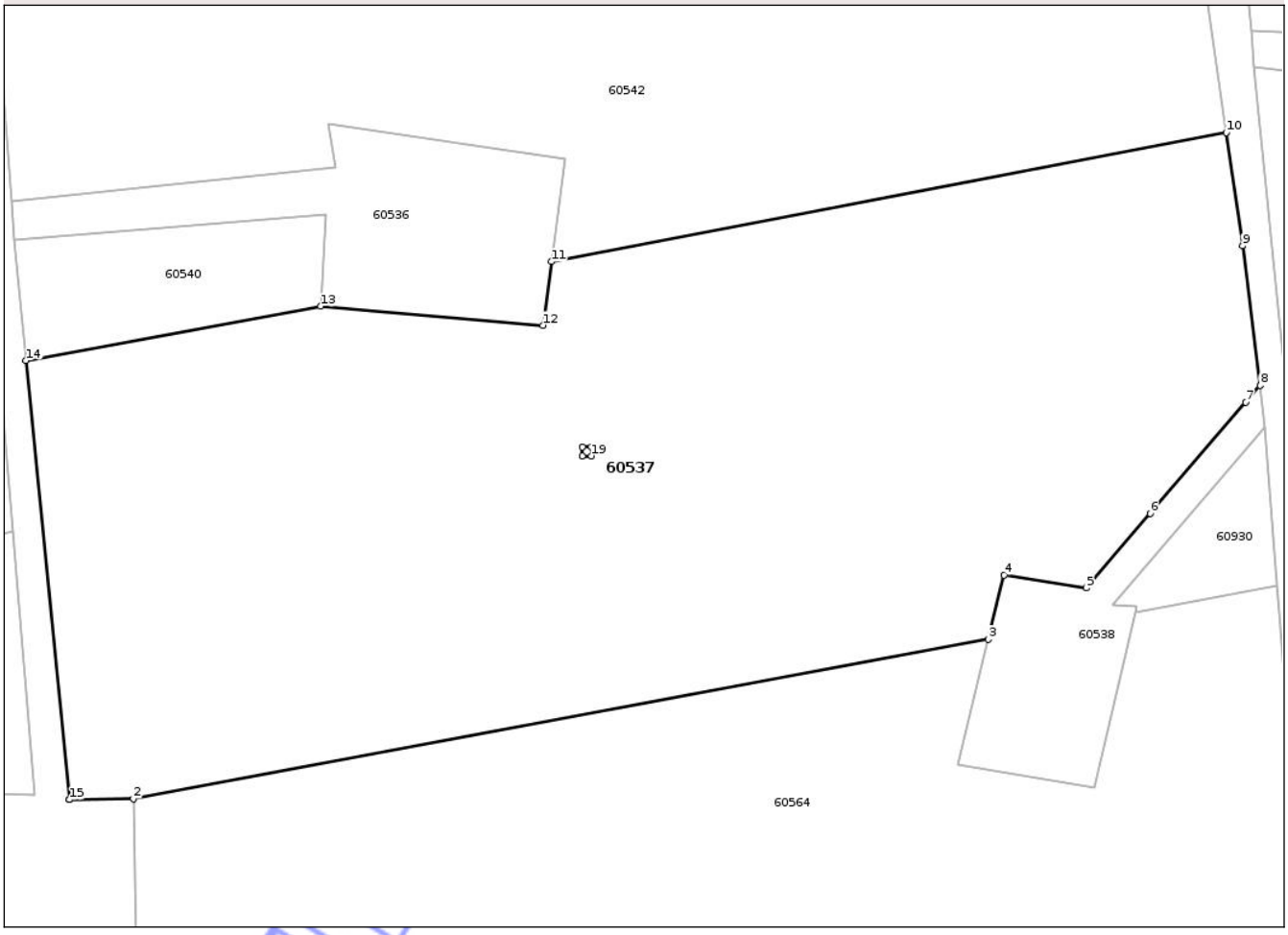

Date referitoare la teren

Crt	Categorie folosinţă	Intra vilan	Suprafaţa (mp)	Tarla	Parcelă	Nr. topo	Observaţii / Referinţe
1	arabil	NU	9.350	85/5	10	-	LOT1; Identic cu tarla 85/4; Imobilul este despărțit de sondă. Diferența de suprafață se regăsește la ID 60930. ID 60537 (P10 LOT1 - 9350 mp) + ID 60930 (P10 LOT2 - 250 mp) = 9600 mp

Lungime Segmente

1) Valorile lungimilor segmentelor sunt obţinute din proiecţie în plan.

Punct început	X / Y	Punct sfârşit	X / Y	Lungime segment (** (m)
1	545.401,809 309.763,079	2	545.410,364 309.763,191	8.556
2	545.410,364 309.763,191	3	545.524,988 309.784,552	116.597
3	545.524,988 309.784,552	4	545.527,1 309.793,16	8.863

Document care conține date cu caracter personal, protejat de prevederile Regulamentului (UE) nr. 679/2016 și Legii 190/2018

Punct început	X / Y	Punct sfârşit	X / Y	Lungime segment (** (m)
4	545.527,1 309.793,16	5	545.538,06 309.791,44	11.094
5	545.538,06 309.791,44	6	545.546,66 309.801,432	13.183
6	545.546,66 309.801,432	7	545.559,484 309.816,331	19.658
7	545.559,484 309.816,331	8	545.561,42 309.818,58	2.968
8	545.561,42 309.818,58	9	545.559,051 309.837,311	18.88
9	545.559,051 309.837,311	10	545.556,875 309.852,483	15.327
10	545.556,875 309.852,483	11	545.466,407 309.835,178	92.108
11	545.466,407 309.835,178	12	545.465,242 309.826,657	8.6
12	545.465,242 309.826,657	13	545.435,506 309.829,194	29.844
13	545.435,506 309.829,194	14	545.395,952 309.821,91	40.219
14	545.395,952 309.821,91	15	545.401,809 309.763,079	59.122
15	545.401,809 309.763,079	16	545.470,551 309.809,137	82.745
16	545.470,551 309.809,137	17	545.470,551 309.810,337	1.2
17	545.470,551 309.810,337	18	545.471,751 309.810,337	1.2
18	545.471,751 309.810,337	19	545.471,751 309.809,137	1.2
19	545.471,751 309.809,137	1	545.470,551 309.809,137	1.2

**** Lungimile segmentelor sunt determinate în planul de proiecţie Stereo 70 şi sunt rotunjite la 1 milimetru.**
***** Distanţa dintre puncte este formată din segmente cumulate ce sunt mai mici decât valoarea 1 milimetru.**

Neutilizabil în circuitul civil

DATE DESPRE IMOBILUL NR. 60538

Oficiul de Cadastru şi Publicitate Imobiliară TELEORMAN
Biroul de Cadastru şi Publicitate Imobiliară Videle

A. Partea I. Descrierea imobilului

Nr. CF vechi:940
Nr. cadastral vechi:1614

TEREN Extravilan

Adresa: Jud. Teleorman

Nr. Crt	Nr cadastral Nr. topografic	Suprafaţa* (mp)	Observaţii / Referinţe
A1	22626	611	Sector cadastral:15 Teren neimprejmuit; Sonda 2258 Videle Vest

B. Partea II. Proprietari şi acte

Inscrieri privitoare la dreptul de proprietate şi alte drepturi reale		Referinţe
468 / 30/08/2004		
Act Administrativ nr. 8170, din 24/02/2003 emis de MINISTERUL INDUSTRIEI SI RESURSELOR;		
B1	Intabulare, drept de PROPRIETATE, dobandit prin Lege, cota actuala 1/1, cota initiala 1/1	A1
	1) **OMV PETROM SA**, CIF:1590082	
	OBSERVATII: (provenita din conversia CF 940)	

C. Partea III. SARCINI .

Inscrieri privind dezmembramintele dreptului de proprietate, drepturi reale de garanţie şi sarcini	Referinţe
NU SUNT	

Neutilizabil în circuitul civil

Anexa Nr. 1 La Partea I

Teren

Nr cadastral	Suprafaţa (mp)*	Observaţii / Referinţe
22626	611	Sonda 2258 Videle Vest

* Suprafaţa este determinată in planul de proiecţie Stereo 70.

DETALII LINIARE IMOBIL

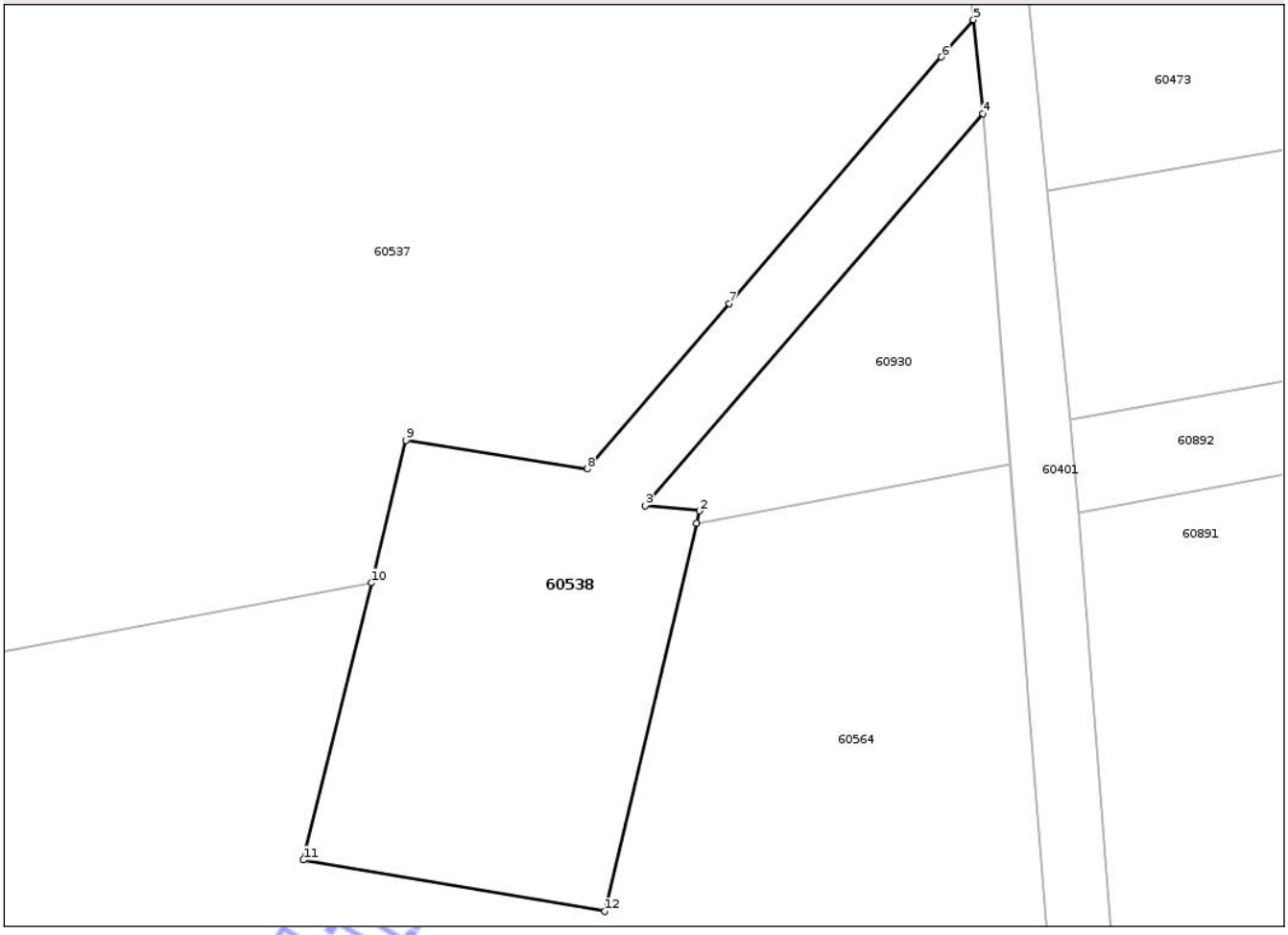

Date referitoare la teren

Crt	Categorie folosinţă	Intra vilan	Suprafaţa (mp)	Tarla	Parcelă	Nr. topo	Observaţii / Referinţe
1	curti constructii	NU	473	85/5	807	-	identic cu tarla 85
2	drum	NU	138	85/5	807	-	identic cu tarla 85

Lungime Segmente
1) Valorile lungimilor segmentelor sunt obţinute din proiecţie în plan.

Punct început	X / Y	Punct sfârşit	X / Y	Lungime segment (** (m)
1	545.544,665 309.788,168	2	545.544,84 309.788,91	0.762
2	545.544,84 309.788,91	3	545.541,56 309.789,22	3.295
3	545.541,56 309.789,22	4	545.561,99 309.812,9	31.275
4	545.561,99 309.812,9	5	545.561,42 309.818,58	5.709

Document care conţine date cu caracter personal, protejat de prevederile Regulamentului (UE) nr. 679/2016 şi Legii 190/2018

Punct început	X / Y	Punct sfârşit	X / Y	Lungime segment (** (m)
5	545.561,42 309.818,58	6	545.559,484 309.816,331	2.968
6	545.559,484 309.816,331	7	545.546,66 309.801,432	19.658
7	545.546,66 309.801,432	8	545.538,06 309.791,44	13.183
8	545.538,06 309.791,44	9	545.527,1 309.793,16	11.094
9	545.527,1 309.793,16	10	545.524,988 309.784,552	8.863
10	545.524,988 309.784,552	11	545.520,88 309.767,81	17.239
11	545.520,88 309.767,81	12	545.539,12 309.764,71	18.502
12	545.539,12 309.764,71	1	545.544,665 309.788,168	24.104

**** Lungimile segmentelor sunt determinate în planul de proiecţie Stereo 70 şi sunt rotunjite la 1 milimetru.**
***** Distanţa dintre puncte este formată din segmente cumulate ce sunt mai mici decât valoarea 1 milimetru.**

Neutilizabil in circuitul civil

DATE DESPRE IMOBILUL NR. 60539

Oficiul de Cadastru şi Publicitate Imobiliară TELEORMAN
Biroul de Cadastru şi Publicitate Imobiliară Videle

A. Partea I. Descrierea imobilului

TEREN Extravilan

Adresa: Jud. Teleorman

Nr. Crt	Nr cadastral Nr. topografic	Suprafaţa* (mp)	Observaţii / Referinţe
A1		1.104	Sector cadastral:15 Teren neimprejmuit;

B. Partea II. Proprietari şi acte

Inscrieri privitoare la dreptul de proprietate şi alte drepturi reale		Referinţe
/		
Act Administrativ nr. 09-00640, din 01/01/1995 emis de CJSDPAT TELEORMAN;		
B1	Intabulare, drept de PROPRIETATE, Legea 18/1991, dobandit prin Reconstituire, cota actuala 1/1, cota initiala 1/1	A1
	1) **ŢĂROIU MILAN**	

C. Partea III. SARCINI .

Inscrieri privind dezmembramintele dreptului de proprietate, drepturi reale de garanţie şi sarcini	Referinţe
NU SUNT	

Neutilizabil în circuitul civil

Anexa Nr. 1 La Partea I

Teren

Nr cadastral	Suprafaţa (mp)*	Observaţii / Referinţe
	1.104	

* Suprafaţa este determinată in planul de proiecţie Stereo 70.

DETALII LINIARE IMOBIL

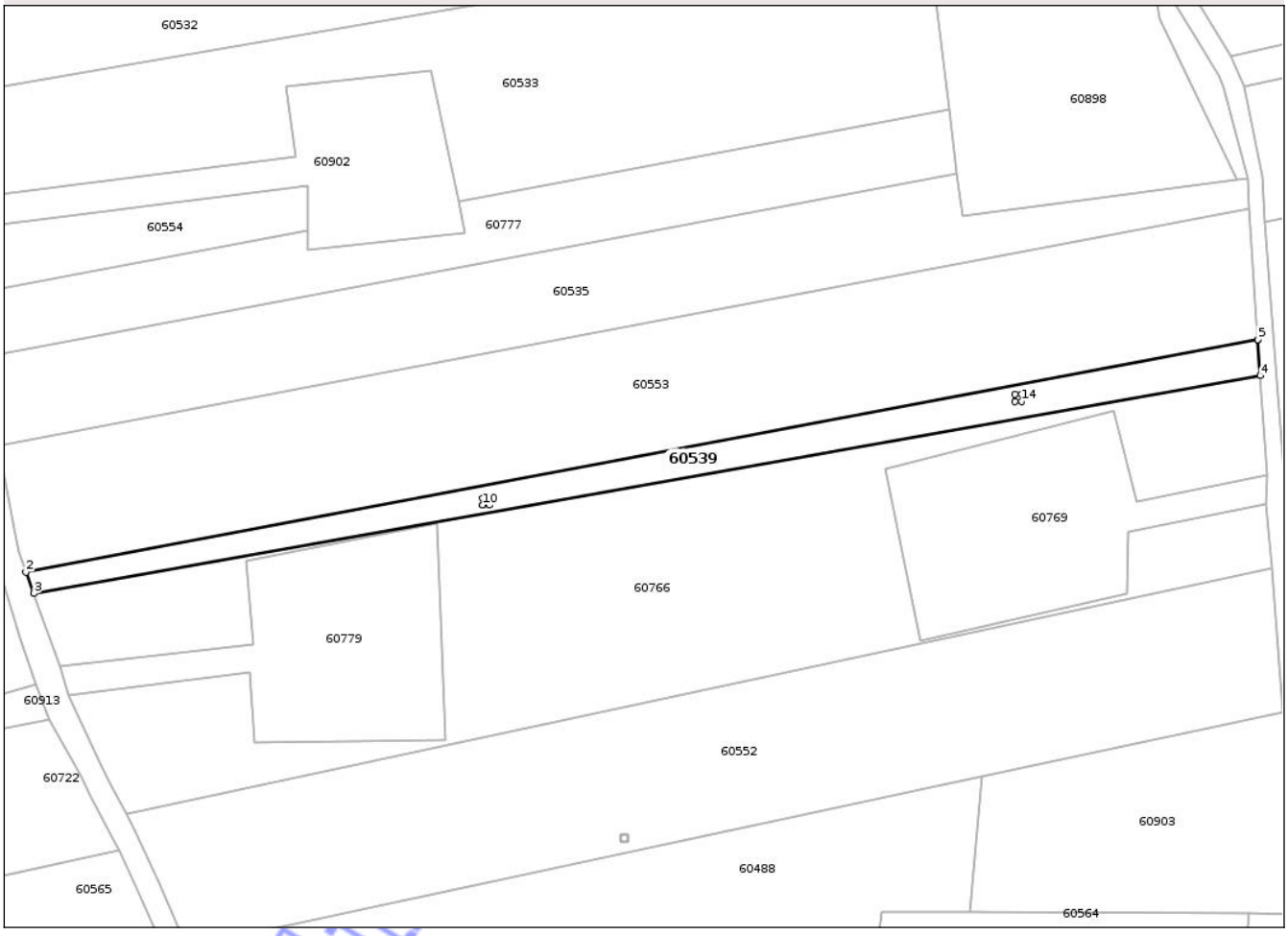

Date referitoare la teren

Crt	Categorie folosinţă	Intra vilan	Suprafaţa (mp)	Tarla	Parcelă	Nr. topo	Observaţii / Referinţe
1	arabil	NU	1.104	85/5	9/1	-	Identic cu tarla 85/4;

Lungime Segmente
1) Valorile lungimilor segmentelor sunt obţinute din proiecţie în plan.

Punct început	X / Y	Punct sfârşit	X / Y	Lungime segment (** (m)
1	545.389,784 309.863,928	2	545.174,604 309.823,354	218.972
2	545.174,604 309.823,354	3	545.175,973 309.819,648	3.951
3	545.175,973 309.819,648	4	545.390,186 309.857,648	217.557
4	545.390,186 309.857,648	5	545.389,784 309.863,928	6.293
5	545.389,784 309.863,928	6	545.254,337 309.835,065	138.488

Document care conţine date cu caracter personal, protejat de prevederile Regulamentului (UE) nr. 679/2016 şi Legii 190/2018

Punct început	X / Y	Punct sfârşit	X / Y	Lungime segment (** (m)
6	545.254,337 309.835,065	7	545.254,337 309.836,265	1.2
7	545.254,337 309.836,265	8	545.255,537 309.836,265	1.2
8	545.255,537 309.836,265	9	545.255,537 309.835,065	1.2
9	545.255,537 309.835,065	10	545.254,337 309.835,065	1.2
10	545.254,337 309.835,065	11	545.347,356 309.853,178	94.766
11	545.347,356 309.853,178	12	545.347,356 309.854,378	1.2
12	545.347,356 309.854,378	13	545.348,556 309.854,378	1.2
13	545.348,556 309.854,378	14	545.348,556 309.853,178	1.2
14	545.348,556 309.853,178	1	545.347,356 309.853,178	1.2

**** Lungimile segmentelor sunt determinate în planul de proiecţie Stereo 70 şi sunt rotunjite la 1 milimetru.**
***** Distanţa dintre puncte este formată din segmente cumulate ce sunt mai mici decât valoarea 1 milimetru.**

Neutilizabil in circuitul civil

DATE DESPRE IMOBILUL NR. 60540

Oficiul de Cadastru şi Publicitate Imobiliară TELEORMAN
Biroul de Cadastru şi Publicitate Imobiliară Videle

A. Partea I. Descrierea imobilului

TEREN Extravilan

Adresa: Jud. Teleorman

Nr. Crt	Nr cadastral Nr. topografic	Suprafaţa* (mp)	Observaţii / Referinţe
A1	23699	Din acte: 9.600 Masurata: 580	Sector cadastral:15 Teren neimprejmuit;

B. Partea II. Proprietari şi acte

Inscrieri privitoare la dreptul de proprietate şi alte drepturi reale		Referinţe
12296 / 09/11/2017		
Act Administrativ nr. 0900568, din 12/07/1994 emis de CJSDPT TELEORMAN;		
B1	Intabulare, drept de PROPRIETATE,bun propriu, dobandit prin Reconstituire, cota actuala 1/1, cota initiala 1/1	A1
	1) **ROMAN ECATERINA**	
B2	Se transcrie din Registrul de Transcriptiuni si Inscriptiuni, sub nr. 10033/16.11.2016 actiunea civila privind hotarare care sa tina loc de act autentic ce face obiectul dosarului nr.4148/335/2016 pe rolul Judecatoriei Videle, avand ca reclamant pe SC AGRO FERMA BIANCA SRL in contradictoriu ROMAN ECATERINA	A1

C. Partea III. SARCINI .

Inscrieri privind dezmembramintele dreptului de proprietate, drepturi reale de garanţie şi sarcini	Referinţe
NU SUNT	

Neutilizabil în circuitul civil

Anexa Nr. 1 La Partea I

Teren

Nr cadastral	Suprafaţa (mp)*	Observaţii / Referinţe
23699	Din acte: 9.600 Masurata: 580	

* Suprafaţa este determinată in planul de proiecţie Stereo 70.

DETALII LINIARE IMOBIL

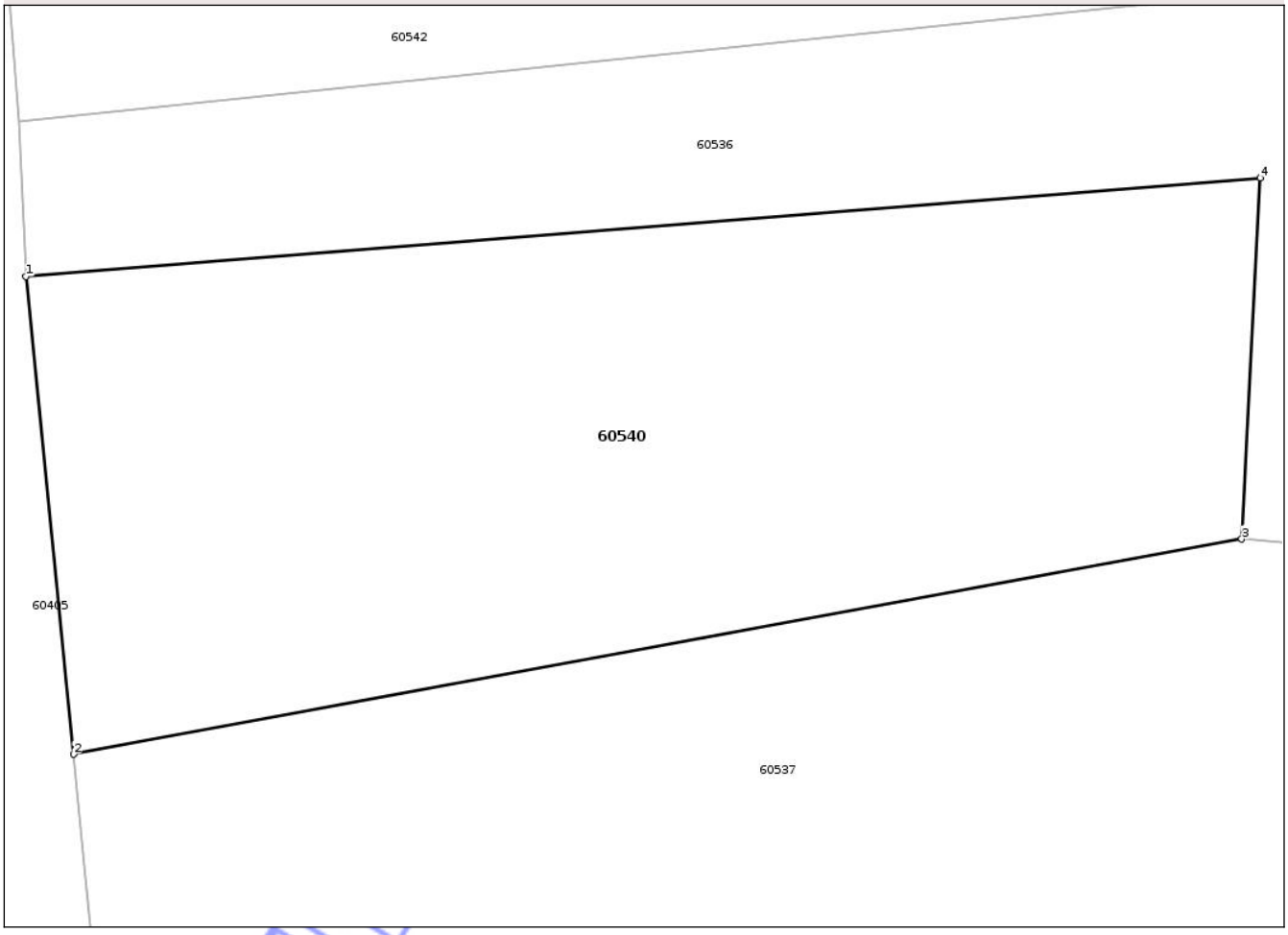

Date referitoare la teren

Crt	Categorie folosinţă	Intra vilan	Suprafaţa (mp)	Tarla	Parcelă	Nr. topo	Observaţii / Referinţe
1	arabil	NU	580	85/5	11	-	LOT 1; Imobilul este despărțit de drum sondă. Diferența de suprafață se regăsește la ID 60542. ID 60542 (P11LOT2 - 9020 mp) + ID 60540 (P11LOT1 - 580 mp) = 9600 mp

Lungime Segmente

1) Valorile lungimilor segmentelor sunt obţinute din proiecţie în plan.

Punct început	X / Y	Punct sfârşit	X / Y	Lungime segment (** (m)
1	545.394,342 309.838,08	2	545.395,952 309.821,91	16.25
2	545.395,952 309.821,91	3	545.435,506 309.829,194	40.219
3	545.435,506 309.829,194	4	545.436,136 309.841,423	12.245

Document care conține date cu caracter personal, protejat de prevederile Regulamentului (UE) nr. 679/2016 și Legii 190/2018

Punct început	X / Y	Punct sfârşit	X / Y	Lungime segment (** (m)
4	545.436,136 309.841,423	1	545.394,342 309.838,08	41.927

** Lungimile segmentelor sunt determinate în planul de proiecţie Stereo 70 şi sunt rotunjite la 1 milimetru.
*** Distanţa dintre puncte este formată din segmente cumulate ce sunt mai mici decât valoarea 1 milimetru.

Neutilizabil in circuitul civil

DATE DESPRE IMOBILUL NR. 60541

Oficiul de Cadastru şi Publicitate Imobiliară TELEORMAN
Biroul de Cadastru şi Publicitate Imobiliară Videle

A. Partea I. Descrierea imobilului

Nr. CF vechi:940
Nr. cadastral vechi:1546

TEREN Extravilan

Adresa: Jud. Teleorman

Nr. Crt	Nr cadastral Nr. topografic	Suprafaţa* (mp)	Observaţii / Referinţe
A1	22773	1.423	Sector cadastral:15 Teren neimprejmuit; Sonda 3229 Videle Vest

B. Partea II. Proprietari şi acte

Inscrieri privitoare la dreptul de proprietate şi alte drepturi reale		Referinţe
468 / 30/08/2004		
Act Administrativ nr. 8170, din 24/02/2003 emis de MINISTERUL INDUSTRIEI SI RESURSELOR;		
B1	Intabulare, drept de PROPRIETATE, dobandit prin Lege, cota actuala 1/1, cota initiala 1/1	A1
	1) **OMV PETROM SA**, CIF:1590082	
	OBSERVATII: (provenita din conversia CF 940)	

C. Partea III. SARCINI .

Inscrieri privind dezmembramintele dreptului de proprietate, drepturi reale de garanţie şi sarcini	Referinţe
NU SUNT	

Neutilizabil fără caracter civil

Anexa Nr. 1 La Partea I

Teren

Nr cadastral	Suprafaţa (mp)*	Observaţii / Referinţe
22773	1.423	Sonda 3229 Videle Vest

* Suprafaţa este determinată in planul de proiecţie Stereo 70.

DETALII LINIARE IMOBIL

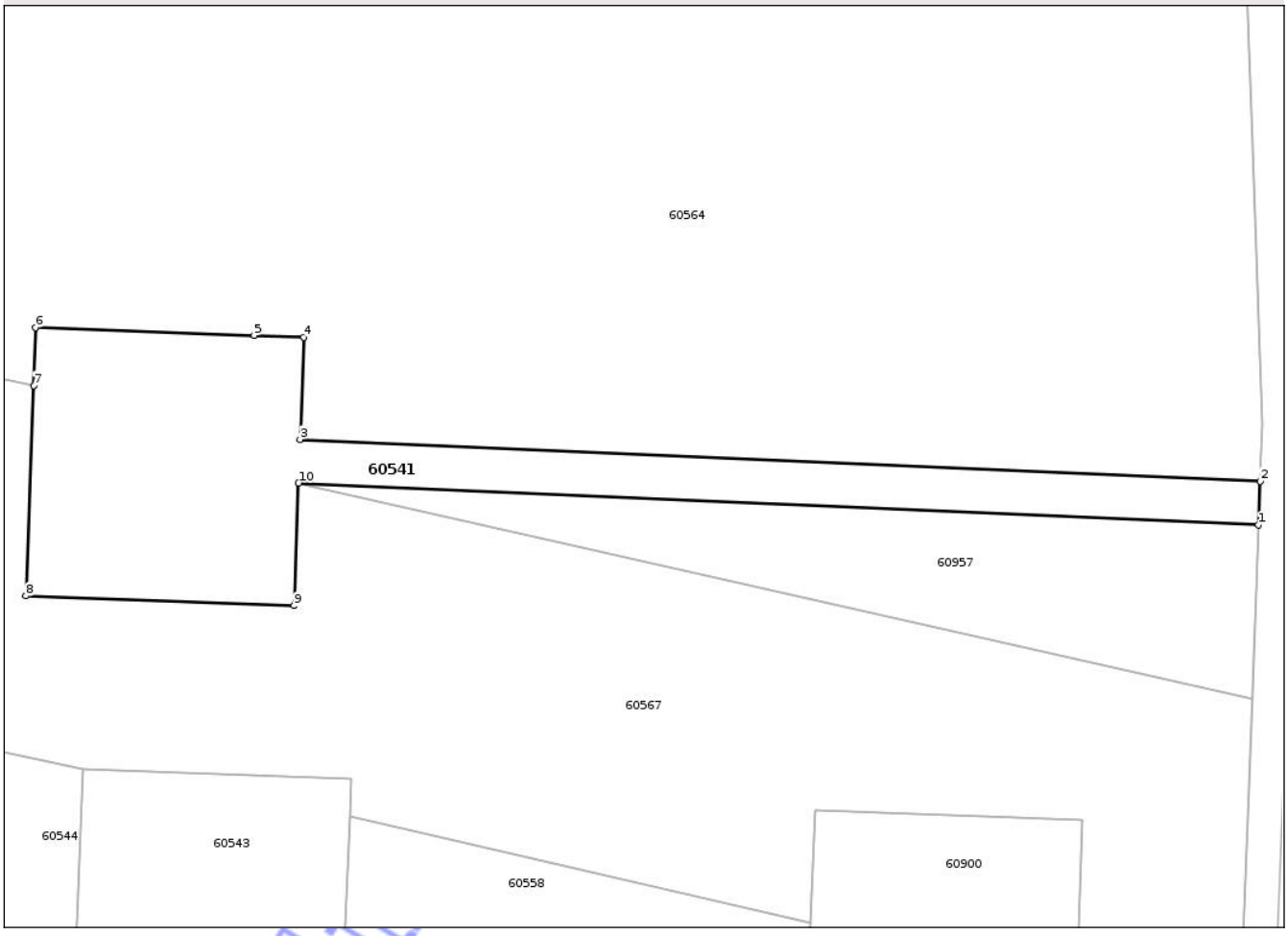

Date referitoare la teren

Crt	Categorie folosinţă	Intra vilan	Suprafaţa (mp)	Tarla	Parcelă	Nr. topo	Observaţii / Referinţe
1	curti constructii	NU	900	85/5	805/10	-	identic cu tarla 85
2	drum	NU	523	85/5	805/10	-	identic cu tarla 85

Lungime Segmente
1) Valorile lungimilor segmentelor sunt obţinute din proiecţie în plan.

Punct început	X / Y	Punct sfârşit	X / Y	Lungime segment (** (m)
1	545.567,81 309.693,67	2	545.567,99 309.698,53	4.863
2	545.567,99 309.698,53	3	545.460,63 309.703,2	107.462
3	545.460,63 309.703,2	4	545.461,05 309.714,61	11.418
4	545.461,05 309.714,61	5	545.455,501 309.714,812	5.553

Document care conţine date cu caracter personal, protejat de prevederile Regulamentului (UE) nr. 679/2016 şi Legii 190/2018

Punct început	X / Y	Punct sfârşit	X / Y	Lungime segment (** (m)
5	545.455,501 309.714,812	6	545.431,07 309.715,7	24.447
6	545.431,07 309.715,7	7	545.430,834 309.709,215	6.489
7	545.430,834 309.709,215	8	545.429,98 309.685,72	23.511
8	545.429,98 309.685,72	9	545.459,96 309.684,63	30.0
9	545.459,96 309.684,63	10	545.460,46 309.698,33	13.709
10	545.460,46 309.698,33	1	545.567,81 309.693,67	107.451

**** Lungimile segmentelor sunt determinate în planul de proiecţie Stereo 70 şi sunt rotunjite la 1 milimetru.**
***** Distanţa dintre puncte este formată din segmente cumulate ce sunt mai mici decât valoarea 1 milimetru.**

Neutilizabil in circuitul civil

DATE DESPRE IMOBILUL NR. 60542

Oficiul de Cadastru şi Publicitate Imobiliară TELEORMAN
Biroul de Cadastru şi Publicitate Imobiliară Videle

A. Partea I. Descrierea imobilului

TEREN Extravilan

Adresa: Jud. Teleorman

Nr. Crt	Nr cadastral Nr. topografic	Suprafaţa* (mp)	Observaţii / Referinţe
A1	23699	Din acte: 9.600 Masurata: 9.020	Sector cadastral:15 Teren neimprejmuit;

B. Partea II. Proprietari şi acte

Inscrieri privitoare la dreptul de proprietate şi alte drepturi reale		Referinţe
12296 / 09/11/2017		
Act Administrativ nr. 0900568, din 12/07/1994 emis de CJSDPT TELEORMAN;		
B1	Intabulare, drept de PROPRIETATE,bun propriu, dobandit prin Reconstituire, cota actuala 1/1, cota initiala 1/1	A1
	1) **ROMAN ECATERINA**	
B2	Se transcrie din Registrul de Transcriptiuni si Inscriptiuni, sub nr. 10033/16.11.2016 actiunea civila privind hotarare care sa tina loc de act autentic ce face obiectul dosarului nr.4148/335/2016 pe rolul Judecatoriei Videle, avand ca reclamant pe SC AGRO FERMA BIANCA SRL in contradictoriu ROMAN ECATERINA	A1

C. Partea III. SARCINI .

Inscrieri privind dezmembramintele dreptului de proprietate, drepturi reale de garanţie şi sarcini	Referinţe
NU SUNT	

Neutilizabil în circuitul civil

Anexa Nr. 1 La Partea I

Teren

Nr cadastral	Suprafaţa (mp)*	Observaţii / Referinţe
23699	Din acte: 9.600 Masurata: 9.020	

* Suprafaţa este determinată in planul de proiecţie Stereo 70.

DETALII LINIARE IMOBIL



Date referitoare la teren

Crt	Categorie folosinţă	Intra vilan	Suprafaţa (mp)	Tarla	Parcelă	Nr. topo	Observaţii / Referinţe
1	arabil	NU	9.020	85/5	11	-	LOT 2; Imobilul este despărțit de drum sondă. Diferența de suprafață se regăsește la ID 60540. ID 60540 (P11LOT1 - 580 mp) + ID 60542 (P11LOT2 - 9020 mp) = 9600 mp

Lungime Segmente

1) Valorile lungimilor segmentelor sunt obţinute din proiecţie în plan.

Punct început	X / Y	Punct sfârşit	X / Y	Lungime segment (** (m)
1	545.390,988 309.884,51	2	545.391,735 309.873,318	11.217
3	545.394,125 309.843,335	4	545.437,419 309.847,83	43.527
5	545.436,47 309.853,7	6	545.468,286 309.848,878	32.179

Punct început	X / Y	Punct sfârşit	X / Y	Lungime segment (** (m)
2	545.391,735 309.873,318	3	545.394,125 309.843,335	30.078
4	545.437,419 309.847,83	5	545.436,47 309.853,7	5.946
6	545.468,286 309.848,878	7	545.466,407 309.835,178	13.828

Document care conține date cu caracter personal, protejat de prevederile Regulamentului (UE) nr. 679/2016 și Legii 190/2018

Punct început	X / Y	Punct sfârşit	X / Y	Lungime segment (** (m)
7	545.466,407 309.835,178	8	545.556,875 309.852,483	92.108
9	545.554,432 309.869,513	10	545.554,521 309.881,096	11.583
11	545.555,582 309.891,121	12	545.557,641 309.902,46	11.524
13	545.560,382 309.917,557	14	545.390,988 309.884,51	172.587
15	545.439,397 309.871,687	16	545.439,397 309.872,887	1.2
17	545.440,597 309.872,887	18	545.440,597 309.871,687	1.2
19	545.439,397 309.871,687	20	545.532,694 309.889,83	95.045
21	545.532,694 309.891,03	22	545.533,894 309.891,03	1.2
23	545.533,894 309.889,83	1	545.532,694 309.889,83	1.2

Punct început	X / Y	Punct sfârşit	X / Y	Lungime segment (** (m)
8	545.556,875 309.852,483	9	545.554,432 309.869,513	17.204
10	545.554,521 309.881,096	11	545.555,582 309.891,121	10.081
12	545.557,641 309.902,46	13	545.560,382 309.917,557	15.344
14	545.390,988 309.884,51	15	545.439,397 309.871,687	50.079
16	545.439,397 309.872,887	17	545.440,597 309.872,887	1.2
18	545.440,597 309.871,687	19	545.439,397 309.871,687	1.2
20	545.532,694 309.889,83	21	545.532,694 309.891,03	1.2
22	545.533,894 309.891,03	23	545.533,894 309.889,83	1.2

**** Lungimile segmentelor sunt determinate în planul de proiecţie Stereo 70 şi sunt rotunjite la 1 milimetru.**
***** Distanţa dintre puncte este formată din segmente cumulate ce sunt mai mici decât valoarea 1 milimetru.**

Neutilizabil in circuitul civil

DATE DESPRE IMOBILUL NR. 60543

Oficiul de Cadastru şi Publicitate Imobiliară TELEORMAN
Biroul de Cadastru şi Publicitate Imobiliară Videle

A. Partea I. Descrierea imobilului

TEREN Extravilan

Adresa: Jud. Teleorman

Nr. Crt	Nr cadastral Nr. topografic	Suprafaţa* (mp)	Observaţii / Referinţe
A1	27054	1.449	Sector cadastral:15 Teren neimprejmuit; Sonda 3612

B. Partea II. Proprietari şi acte

Inscrieri privitoare la dreptul de proprietate şi alte drepturi reale		Referinţe
13910 / 31/08/2022		
Act Administrativ nr. 8170, din 24/02/2003 emis de MINISTERUL INDUSTRIEI SI RESURSELOR (Certificat de atestare a dreptului de proprietate Seria M03 nr. ; act administrativ nr CERTIFICAT CONSTATATOR NR.635811 din 11.07.2022, emis de OFICIUL NAŢIONAL AL REGISTRULUI COMERŢULUI;hotarare judecatoreasca nr INCHEIEREA NR.89793-DOSAR NR.536643/2009 din 16.12.2009, emis de Tribunalul Bucuresti;hotarare judecatoreasca nr INCHEIEREA NR.54079-DOSAR NR. 328279/2004 din 09.12.2004, emis de Tribunalul Bucuresti;act administrativ nr REZOLUTIA NR.45202 din 23.05.2011, emis de OFICIUL NAŢIONAL AL REGISTRULUI COMERŢULUI);		
B1	Intabulare, drept de PROPRIETATE, dobandit prin Lege, cota actuala 1/1, cota initiala 1/1	A1
	1) **OMV PETROM SA**, CIF:1590082	

C. Partea III. SARCINI .

Inscrieri privind dezmembramintele dreptului de proprietate, drepturi reale de garanţie şi sarcini	Referinţe
NU SUNT	

Neutilizabil în procesul civil

Anexa Nr. 1 La Partea I

Teren

Nr cadastral	Suprafaţa (mp)*	Observaţii / Referinţe
27054	1.449	Sonda 3612

* Suprafaţa este determinată in planul de proiecţie Stereo 70.

DETALII LINIARE IMOBIL



Date referitoare la teren

Crt	Categorie folosinţă	Intra vilan	Suprafaţa (mp)	Tarla	Parcelă	Nr. topo	Observaţii / Referinţe
1	curti constructii	NU	900	85/5	805/2	-	identic cu tarla 85
2	drum	NU	549	85/5	805/2	-	identic cu tarla 85

Lungime Segmente
1) Valorile lungimilor segmentelor sunt obţinute din proiecţie în plan.

Punct început	X / Y	Punct sfârşit	X / Y	Lungime segment (** (m)
1	545.436,614 309.534,925	2	545.441,885 309.533,519	5.455
2	545.441,885 309.533,519	3	545.449,088 309.603,031	69.884
3	545.449,088 309.603,031	4	545.452,48 309.635,76	32.904
4	545.452,48 309.635,76	5	545.465,21 309.635,29	12.739

Document care conţine date cu caracter personal, protejat de prevederile Regulamentului (UE) nr. 679/2016 şi Legii 190/2018

Punct început	X / Y	Punct sfârşit	X / Y	Lungime segment (** (m)
5	545.465,21 309.635,29	6	545.466,155 309.661,033	25.76
6	545.466,155 309.661,033	7	545.466,156 309.661,081	0.048
7	545.466,156 309.661,081	8	545.466,31 309.665,27	4.192
8	545.466,31 309.665,27	9	545.436,33 309.666,37	30.0
9	545.436,33 309.666,37	10	545.435,23 309.636,393	29.997
10	545.435,23 309.636,393	11	545.447,11 309.635,95	11.888
11	545.447,11 309.635,95	12	545.443,795 309.604,041	32.081
12	545.443,795 309.604,041	1	545.436,614 309.534,925	69.488

**** Lungimile segmentelor sunt determinate în planul de proiecţie Stereo 70 şi sunt rotunjite la 1 milimetru.**
***** Distanţa dintre puncte este formată din segmente cumulate ce sunt mai mici decât valoarea 1 milimetru.**

Neutilizabil in circuitul civil

DATE DESPRE IMOBILUL NR. 60544

Oficiul de Cadastru şi Publicitate Imobiliară TELEORMAN
Biroul de Cadastru şi Publicitate Imobiliară Videle

A. Partea I. Descrierea imobilului

TEREN Extravilan

Adresa: Jud. Teleorman

Nr. Crt	Nr cadastral Nr. topografic	Suprafaţa* (mp)	Observaţii / Referinţe
A1		Din acte: 7.971 Masurata: 3.982	Sector cadastral:15 Teren neimprejmuit;

B. Partea II. Proprietari şi acte

Inscrieri privitoare la dreptul de proprietate şi alte drepturi reale		Referinţe
/		
Act Administrativ nr. 09-02888, din 13/12/2001 emis de CJSDPAT TELEORMAN;		
B1	Intabulare, drept de PROPRIETATE, Legea 18/1991, dobandit prin Reconstituire, cota actuala 1/1, cota initiala 1/1	A1
	1) **GÎJGĂ M. PETRE**	

C. Partea III. SARCINI .

Inscrieri privind dezmembramintele dreptului de proprietate, drepturi reale de garanţie şi sarcini	Referinţe
NU SUNT	

Neutilizabil în circuitul civil

Anexa Nr. 1 La Partea I

Teren

Nr cadastral	Suprafaţa (mp)*	Observaţii / Referinţe
	Din acte: 7.971 Masurata: 3.982	

* Suprafaţa este determinată in planul de proiecţie Stereo 70.

DETALII LINIARE IMOBIL

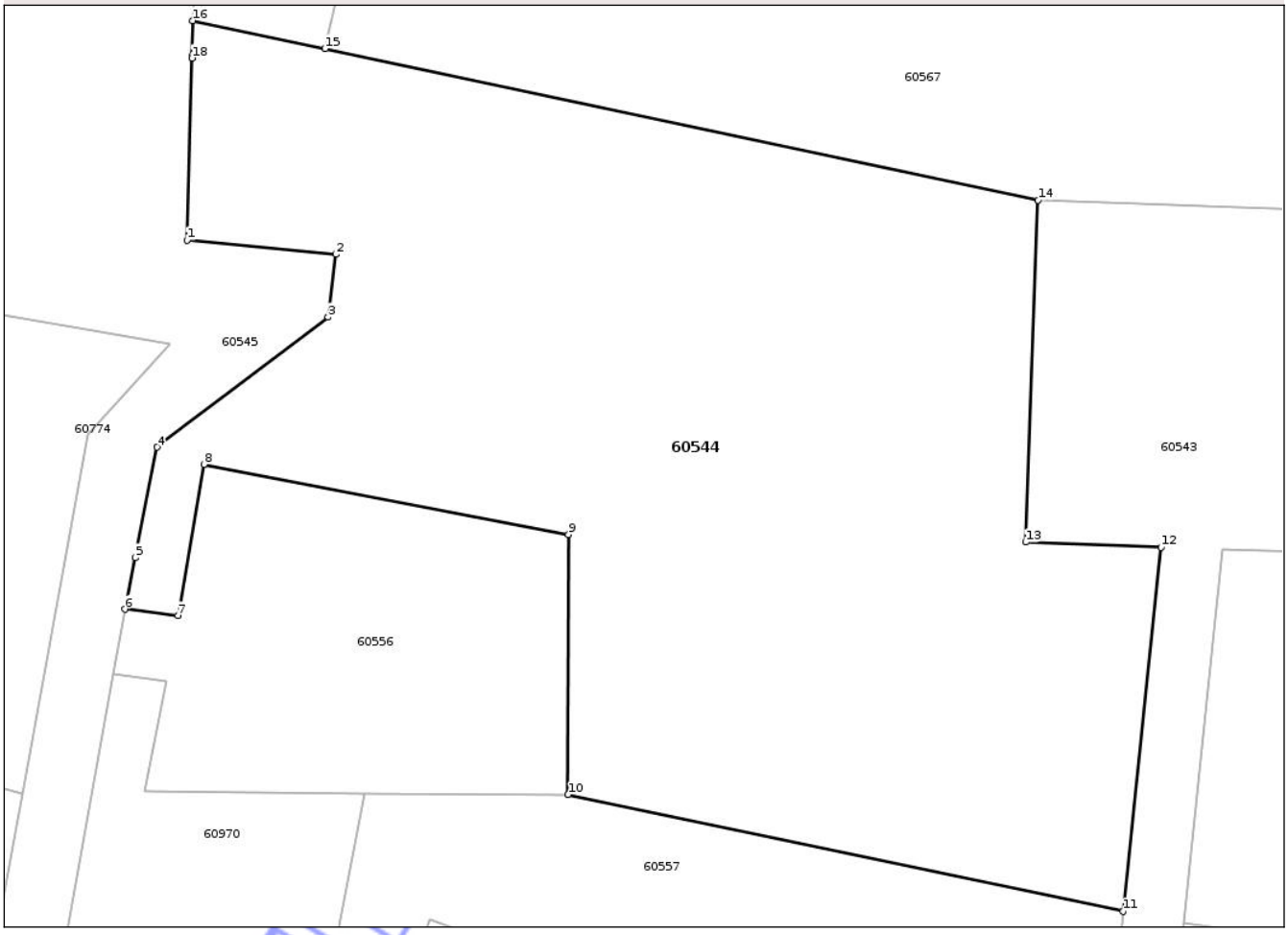

Date referitoare la teren

Crt	Categorie folosinţă	Intra vilan	Suprafaţa (mp)	Tarla	Parcelă	Nr. topo	Observaţii / Referinţe
1	arabil	NU	3.982	85/5	75	-	LOT2; Identic cu tarla 86; Imobilul este despărțit de sondă. Diferența de suprafață se regăsește la ID 60558. ID 60544 (75LOT1 - 3982 mp) + ID 60558 (75LOT2 - 3989 mp) = 7971 mp

Lungime Segmente

1) Valorile lungimilor segmentelor sunt obţinute din proiecţie în plan.

Punct început	X / Y	Punct sfârşit	X / Y	Lungime segment (** (m)
1	545.361,73 309.662,878	2	545.374,774 309.661,609	13.106
2	545.374,774 309.661,609	3	545.374,094 309.656,107	5.544
3	545.374,094 309.656,107	4	545.359,11 309.644,71	18.826

Document care conține date cu caracter personal, protejat de prevederile Regulamentului (UE) nr. 679/2016 și Legii 190/2018

Punct început	X / Y	Punct sfârşit	X / Y	Lungime segment (** (m)
4	545.359,11 309.644,71	5	545.357,189 309.635,029	9.87
5	545.357,189 309.635,029	6	545.356,295 309.630,523	4.594
6	545.356,295 309.630,523	7	545.360,928 309.629,977	4.665
7	545.360,928 309.629,977	8	545.363,217 309.643,208	13.428
8	545.363,217 309.643,208	9	545.395,162 309.637,063	32.531
9	545.395,162 309.637,063	10	545.395,134 309.614,268	22.795
10	545.395,134 309.614,268	11	545.443,795 309.604,041	49.724
11	545.443,795 309.604,041	12	545.447,11 309.635,95	32.081
12	545.447,11 309.635,95	13	545.435,23 309.636,393	11.888
13	545.435,23 309.636,393	14	545.436,33 309.666,37	29.997
14	545.436,33 309.666,37	15	545.373,821 309.679,634	63.901
15	545.373,821 309.679,634	16	545.362,241 309.682,091	11.838
16	545.362,241 309.682,091	17	545.362,159 309.679,005	3.087
17	545.362,159 309.679,005	18	545.362,154 309.678,822	0.183
18	545.362,154 309.678,822	1	545.361,73 309.662,878	15.95

**** Lungimile segmentelor sunt determinate în planul de proiecţie Stereo 70 şi sunt rotunjite la 1 milimetru.**
***** Distanţa dintre puncte este formată din segmente cumulate ce sunt mai mici decât valoarea 1 milimetru.**

Neutilizabil în circuitul civil

DATE DESPRE IMOBILUL NR. 60545

Oficiul de Cadastru şi Publicitate Imobiliară TELEORMAN
Biroul de Cadastru şi Publicitate Imobiliară Videle

A. Partea I. Descrierea imobilului

Nr. CF vechi:940
Nr. cadastral vechi:1547

TEREN Extravilan

Adresa: Jud. Teleorman

Nr. Crt	Nr cadastral Nr. topografic	Suprafaţa* (mp)	Observaţii / Referinţe
A1	22772	1.674	Sector cadastral:15 Teren neimprejmuit; Sonda 3228 Videle Vest

B. Partea II. Proprietari şi acte

Inscrieri privitoare la dreptul de proprietate şi alte drepturi reale		Referinţe
468 / 30/08/2004		
Act Administrativ nr. 468, din 30/08/2004 emis de MINISTERUL INDUSTRIEI SI RESURSELOR;		
B1	Intabulare, drept de PROPRIETATE, dobandit prin Lege, cota actuala 1/1, cota initiala 1/1	A1
	1) **OMV PETROM SA**, CIF:1590082	
	OBSERVATII: (provenita din conversia CF 940)	

C. Partea III. SARCINI .

Inscrieri privind dezmembramintele dreptului de proprietate, drepturi reale de garanţie şi sarcini	Referinţe
NU SUNT	

Neutilizabil fără caracter civil

Anexa Nr. 1 La Partea I

Teren

Nr cadastral	Suprafaţa (mp)*	Observaţii / Referinţe
22772	1.674	Sonda 3228 Videle Vest

* Suprafaţa este determinată in planul de proiecţie Stereo 70.

DETALII LINIARE IMOBIL



Date referitoare la teren

Crt	Categorie folosinţă	Intra vilan	Suprafaţa (mp)	Tarla	Parcelă	Nr. topo	Observaţii / Referinţe
1	curti constructii	NU	969	85/5	807	-	identic cu tarla 85
2	drum	NU	705	85/5	807	-	identic cu tarla 85

Lungime Segmente
1) Valorile lungimilor segmentelor sunt obţinute din proiecţie în plan.

Punct început	X / Y	Punct sfârşit	X / Y	Lungime segment (** (m)
1	545.361,73 309.662,878	2	545.362,154 309.678,822	15.95
2	545.362,154 309.678,822	3	545.362,159 309.679,005	0.183
3	545.362,159 309.679,005	4	545.362,241 309.682,091	3.087
4	545.362,241 309.682,091	5	545.362,427 309.689,062	6.973

Document care conţine date cu caracter personal, protejat de prevederile Regulamentului (UE) nr. 679/2016 şi Legii 190/2018

Punct început	X / Y	Punct sfârşit	X / Y	Lungime segment (** (m)
5	545.362,427 309.689,062	6	545.344,262 309.693,143	18.618
6	545.344,262 309.693,143	7	545.337,577 309.694,645	6.852
7	545.337,577 309.694,645	8	545.335,683 309.680,371	14.399
8	545.335,683 309.680,371	9	545.332,776 309.658,459	22.104
9	545.332,776 309.658,459	10	545.360,289 309.653,756	27.912
10	545.360,289 309.653,756	11	545.353,018 309.645,862	10.732
11	545.353,018 309.645,862	12	545.347,285 309.614,313	32.066
12	545.347,285 309.614,313	13	545.337,726 309.561,713	53.462
13	545.337,726 309.561,713	14	545.343,635 309.560,077	6.131
14	545.343,635 309.560,077	15	545.355,253 309.624,838	65.795
15	545.355,253 309.624,838	16	545.356,295 309.630,523	5.78
16	545.356,295 309.630,523	17	545.357,189 309.635,029	4.594
17	545.357,189 309.635,029	18	545.359,11 309.644,71	9.87
18	545.359,11 309.644,71	19	545.374,094 309.656,107	18.826
19	545.374,094 309.656,107	20	545.374,774 309.661,609	5.544
20	545.374,774 309.661,609	1	545.361,73 309.662,878	13.106

**** Lungimile segmentelor sunt determinate în planul de proiecţie Stereo 70 şi sunt rotunjite la 1 milimetru.**
***** Distanţa dintre puncte este formată din segmente cumulate ce sunt mai mici decât valoarea 1 milimetru.**

Neutilizabil în circuitul civil

DATE DESPRE IMOBILUL NR. 60546

Oficiul de Cadastru şi Publicitate Imobiliară TELEORMAN
Biroul de Cadastru şi Publicitate Imobiliară Videle

A. Partea I. Descrierea imobilului

Nr. CF vechi:940
Nr. cadastral vechi:1685

TEREN Extravilan

Adresa: Jud. Teleorman

Nr. Crt	Nr cadastral Nr. topografic	Suprafaţa* (mp)	Observaţii / Referinţe
A1	22771	1.411	Sector cadastral:15 Teren neimprejmuit; Sonda 3227 Videle Vest

B. Partea II. Proprietari şi acte

Inscrieri privitoare la dreptul de proprietate şi alte drepturi reale		Referinţe
468 / 30/08/2004		
Act Administrativ nr. 8170, din 24/02/2003 emis de MINISTERUL INDUSTRIEI SI RESURSELOR;		
B1	Intabulare, drept de PROPRIETATE, dobandit prin Lege, cota actuala 1/1, cota initiala 1/1	A1
	1) **OMV PETROM SA**, CIF:1590082	
	OBSERVATII: (provenita din conversia CF 940)	

C. Partea III. SARCINI .

Inscrieri privind dezmembramintele dreptului de proprietate, drepturi reale de garanţie şi sarcini	Referinţe
NU SUNT	

Neutilizabil în circuitul civil

Anexa Nr. 1 La Partea I

Teren

Nr cadastral	Suprafaţa (mp)*	Observaţii / Referinţe
22771	1.411	Sonda 3227 Videle Vest

* Suprafaţa este determinată in planul de proiecţie Stereo 70.

DETALII LINIARE IMOBIL

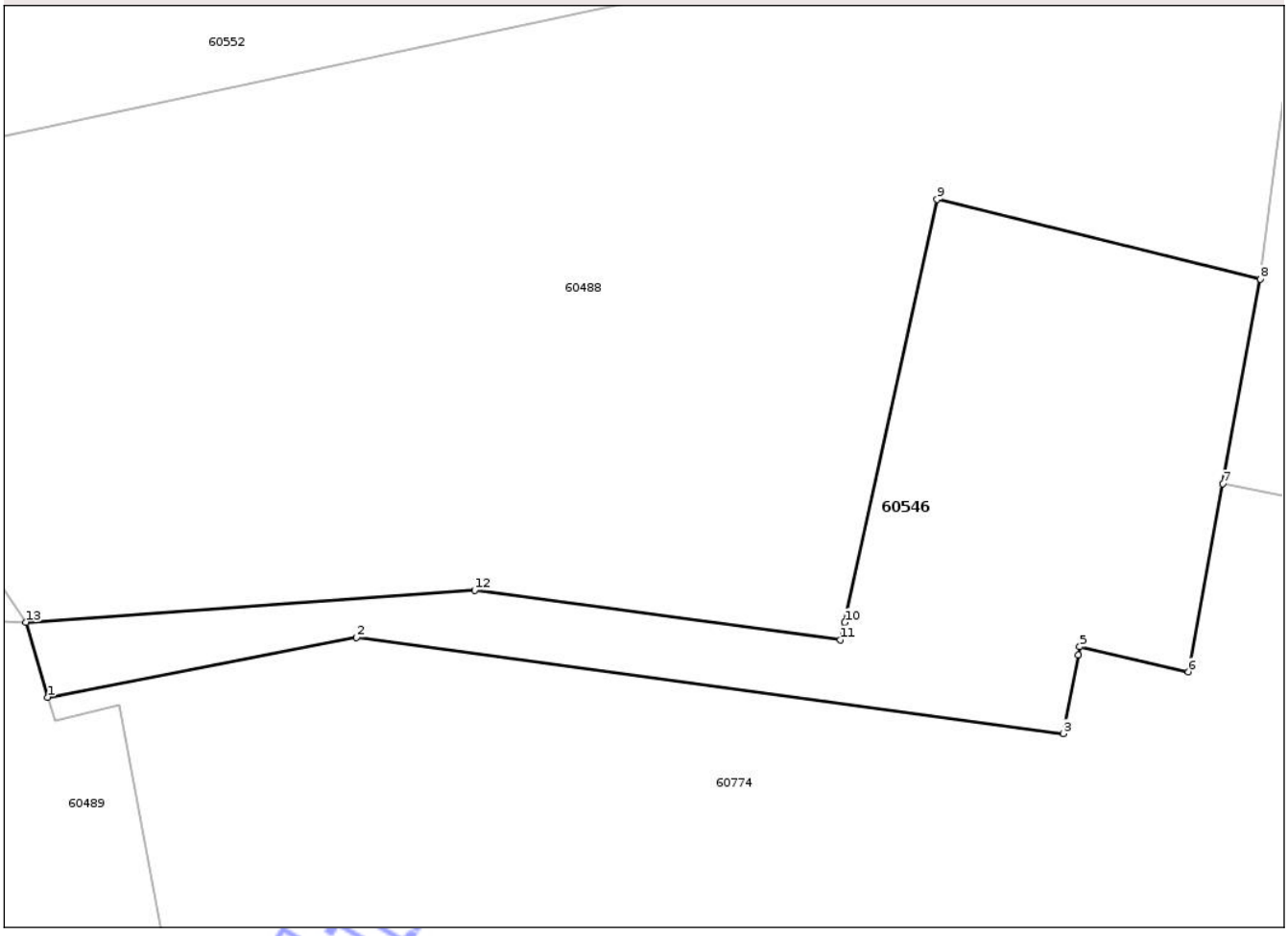

Date referitoare la teren

Crt	Categorie folosinţă	Intra vilan	Suprafaţa (mp)	Tarla	Parcelă	Nr. topo	Observaţii / Referinţe
1	curti constructii	NU	958	85/5	807	-	identic cu tarla 85
2	drum	NU	453	85/5	807	-	identic cu tarla 85

Lungime Segmente
1) Valorile lungimilor segmentelor sunt obţinute din proiecţie în plan.

Punct început	X / Y	Punct sfârşit	X / Y	Lungime segment (** (m)
1	545.222,074 309.715,045	2	545.247,567 309.719,971	25.965
2	545.247,567 309.719,971	3	545.305,919 309.712,044	58.888
3	545.305,919 309.712,044	4	545.307,169 309.718,546	6.621
4	545.307,169 309.718,546	5	545.307,297 309.719,211	0.677

Document care conţine date cu caracter personal, protejat de prevederile Regulamentului (UE) nr. 679/2016 şi Legii 190/2018

Punct început	X / Y	Punct sfârşit	X / Y	Lungime segment (** (m)
5	545.307,297 309.719,211	6	545.316,267 309.717,141	9.206
6	545.316,267 309.717,141	7	545.319,112 309.732,657	15.775
7	545.319,112 309.732,657	8	545.322,207 309.749,541	17.165
8	545.322,207 309.749,541	9	545.295,517 309.756,101	27.484
9	545.295,517 309.756,101	10	545.287,887 309.721,211	35.715
10	545.287,887 309.721,211	11	545.287,544 309.719,796	1.456
11	545.287,544 309.719,796	12	545.257,327 309.723,861	30.489
12	545.257,327 309.723,861	13	545.220,277 309.721,231	37.143
13	545.220,277 309.721,231	1	545.222,074 309.715,045	6.442

**** Lungimile segmentelor sunt determinate în planul de proiecţie Stereo 70 şi sunt rotunjite la 1 milimetru.**
***** Distanţa dintre puncte este formată din segmente cumulate ce sunt mai mici decât valoarea 1 milimetru.**

Neutilizabil in circuitul civil

DATE DESPRE IMOBILUL NR. 60552

Oficiul de Cadastru şi Publicitate Imobiliară TELEORMAN
Biroul de Cadastru şi Publicitate Imobiliară Videle

A. Partea I. Descrierea imobilului

TEREN Extravilan

Adresa: Jud. Teleorman

Nr. Crt	Nr cadastral Nr. topografic	Suprafaţa* (mp)	Observaţii / Referinţe
A1		5.000	Sector cadastral:15 Teren neimprejmuit;

B. Partea II. Proprietari şi acte

Inscrieri privitoare la dreptul de proprietate şi alte drepturi reale		Referinţe
/		
Act Administrativ nr. 09-01313, din 06/03/1995 emis de CJSDPAT TELEORMAN;		
B1	Intabulare, drept de PROPRIETATE, Legea 18/1991, dobandit prin Reconstituire, cota actuala 1/1, cota initiala 1/1	A1
	1) **POPESCU ALEXANDRU**	

C. Partea III. SARCINI .

Inscrieri privind dezmembramintele dreptului de proprietate, drepturi reale de garanţie şi sarcini	Referinţe
NU SUNT	

Neutilizabil în circuitul civil

Anexa Nr. 1 La Partea I

Teren

Nr cadastral	Suprafaţa (mp)*	Observaţii / Referinţe
	5.000	

* Suprafaţa este determinată in planul de proiecţie Stereo 70.

DETALII LINIARE IMOBIL



Date referitoare la teren

Crt	Categorie folosinţă	Intra vilan	Suprafaţa (mp)	Tarla	Parcelă	Nr. topo	Observaţii / Referinţe
1	arabil	NU	5.000	85/5	6	-	Identic cu tarla 85/7

Lungime Segmente

1) Valorile lungimilor segmentelor sunt obţinute din proiecţie în plan.

Punct început	X / Y	Punct sfârşit	X / Y	Lungime segment (** (m)
1	545.394,22 309.798,95	2	545.394,216 309.798,995	0.045
2	545.394,216 309.798,995	3	545.392,168 309.824,089	25.177
3	545.392,168 309.824,089	4	545.192,1 309.781,237	204.606
4	545.192,1 309.781,237	5	545.193,686 309.778,175	3.448
5	545.193,686 309.778,175	6	545.197,939 309.769,218	9.915

Document care conţine date cu caracter personal, protejat de prevederile Regulamentului (UE) nr. 679/2016 şi Legii 190/2018

Punct început	X / Y	Punct sfârşit	X / Y	Lungime segment (** (m)
6	545.197,939 309.769,218	7	545.201,284 309.761,304	8.592
7	545.201,284 309.761,304	8	545.202,627 309.757,931	3.631
8	545.202,627 309.757,931	9	545.341,548 309.787,674	142.069
9	545.341,548 309.787,674	10	545.394,22 309.798,95	53.865
10	545.394,22 309.798,95	11	545.278,539 309.776,357	117.867
11	545.278,539 309.776,357	12	545.278,539 309.777,557	1.2
12	545.278,539 309.777,557	13	545.279,739 309.777,557	1.2
13	545.279,739 309.777,557	14	545.279,739 309.776,357	1.2
14	545.279,739 309.776,357	1	545.278,539 309.776,357	1.2

**** Lungimile segmentelor sunt determinate în planul de proiecţie Stereo 70 şi sunt rotunjite la 1 milimetru.**
***** Distanţa dintre puncte este formată din segmente cumulate ce sunt mai mici decât valoarea 1 milimetru.**

Neutilizabil in circuitul civil

DATE DESPRE IMOBILUL NR. 60553

Oficiul de Cadastru şi Publicitate Imobiliară TELEORMAN
Biroul de Cadastru şi Publicitate Imobiliară Videle

A. Partea I. Descrierea imobilului

TEREN Extravilan

Adresa: Jud. Teleorman

Nr. Crt	Nr cadastral Nr. topografic	Suprafaţa* (mp)	Observaţii / Referinţe
A1		5.000	Sector cadastral:15 Teren neimprejmuit;

B. Partea II. Proprietari şi acte

Inscrieri privitoare la dreptul de proprietate şi alte drepturi reale		Referinţe
/		
Act Administrativ nr. 09-01316, din 13/03/1995 emis de CJSDPAT TELEORMAN;		
B1	Intabulare, drept de PROPRIETATE, Legea 18/1991, dobandit prin Reconstituire, cota actuala 1/1, cota initiala 1/1	A1
	1) **PÎRVAN MATEI**	

C. Partea III. SARCINI .

Inscrieri privind dezmembramintele dreptului de proprietate, drepturi reale de garanţie şi sarcini	Referinţe
NU SUNT	

Neutilizabil în circuitul civil

Anexa Nr. 1 La Partea I

Teren

Nr cadastral	Suprafaţa (mp)*	Observaţii / Referinţe
	5.000	

* Suprafaţa este determinată in planul de proiecţie Stereo 70.

DETALII LINIARE IMOBIL



Date referitoare la teren

Crt	Categorie folosinţă	Intra vilan	Suprafaţa (mp)	Tarla	Parcelă	Nr. topo	Observaţii / Referinţe
1	arabil	NU	5.000	85/5	9	-	

Lungime Segmente
1) Valorile lungimilor segmentelor sunt obţinute din proiecţie în plan.

Punct început	X / Y	Punct sfârşit	X / Y	Lungime segment (** (m)
1	545.169,675 309.845,453	2	545.171,049 309.838,741	6.851
2	545.171,049 309.838,741	3	545.172,525 309.831,086	7.796
3	545.172,525 309.831,086	4	545.173,365 309.826,707	4.459
4	545.173,365 309.826,707	5	545.174,604 309.823,354	3.575
5	545.174,604 309.823,354	6	545.389,784 309.863,928	218.972

Document care conţine date cu caracter personal, protejat de prevederile Regulamentului (UE) nr. 679/2016 şi Legii 190/2018

Punct început	X / Y	Punct sfârşit	X / Y	Lungime segment (** (m)
6	545.389,784 309.863,928	7	545.388,33 309.886,682	22.8
7	545.388,33 309.886,682	1	545.169,675 309.845,453	222.508

** Lungimile segmentelor sunt determinate în planul de proiecţie Stereo 70 şi sunt rotunjite la 1 milimetru.
*** Distanţa dintre puncte este formată din segmente cumulate ce sunt mai mici decât valoarea 1 milimetru.

Neutilizabil in circuitul civil

DATE DESPRE IMOBILUL NR. 60554

Oficiul de Cadastru şi Publicitate Imobiliară TELEORMAN
Biroul de Cadastru şi Publicitate Imobiliară Videle

A. Partea I. Descrierea imobilului

TEREN Extravilan

Adresa: Jud. Teleorman

Nr. Crt	Nr cadastral Nr. topografic	Suprafaţa* (mp)	Observaţii / Referinţe
A1		Din acte: 5.000 Masurata: 551	Sector cadastral:15 Teren neimprejmuit;

B. Partea II. Proprietari şi acte

Inscrieri privitoare la dreptul de proprietate şi alte drepturi reale		Referinţe
/		
Act Administrativ nr. 09-01313, din 06/03/1995 emis de CJSDPAT TELEORMAN;		
B1	Intabulare, drept de PROPRIETATE, Legea 18/1991, dobandit prin Reconstituire, cota actuala 1/1, cota initiala 1/1	A1
	1) **POPESCU ALEXANDRU**	

C. Partea III. SARCINI .

Inscrieri privind dezmembramintele dreptului de proprietate, drepturi reale de garanţie şi sarcini	Referinţe
NU SUNT	

Neutilizabil în circuitul civil

Anexa Nr. 1 La Partea I

Teren

Nr cadastral	Suprafaţa (mp)*	Observaţii / Referinţe
	Din acte: 5.000 Masurata: 551	

* Suprafaţa este determinată in planul de proiecţie Stereo 70.

DETALII LINIARE IMOBIL

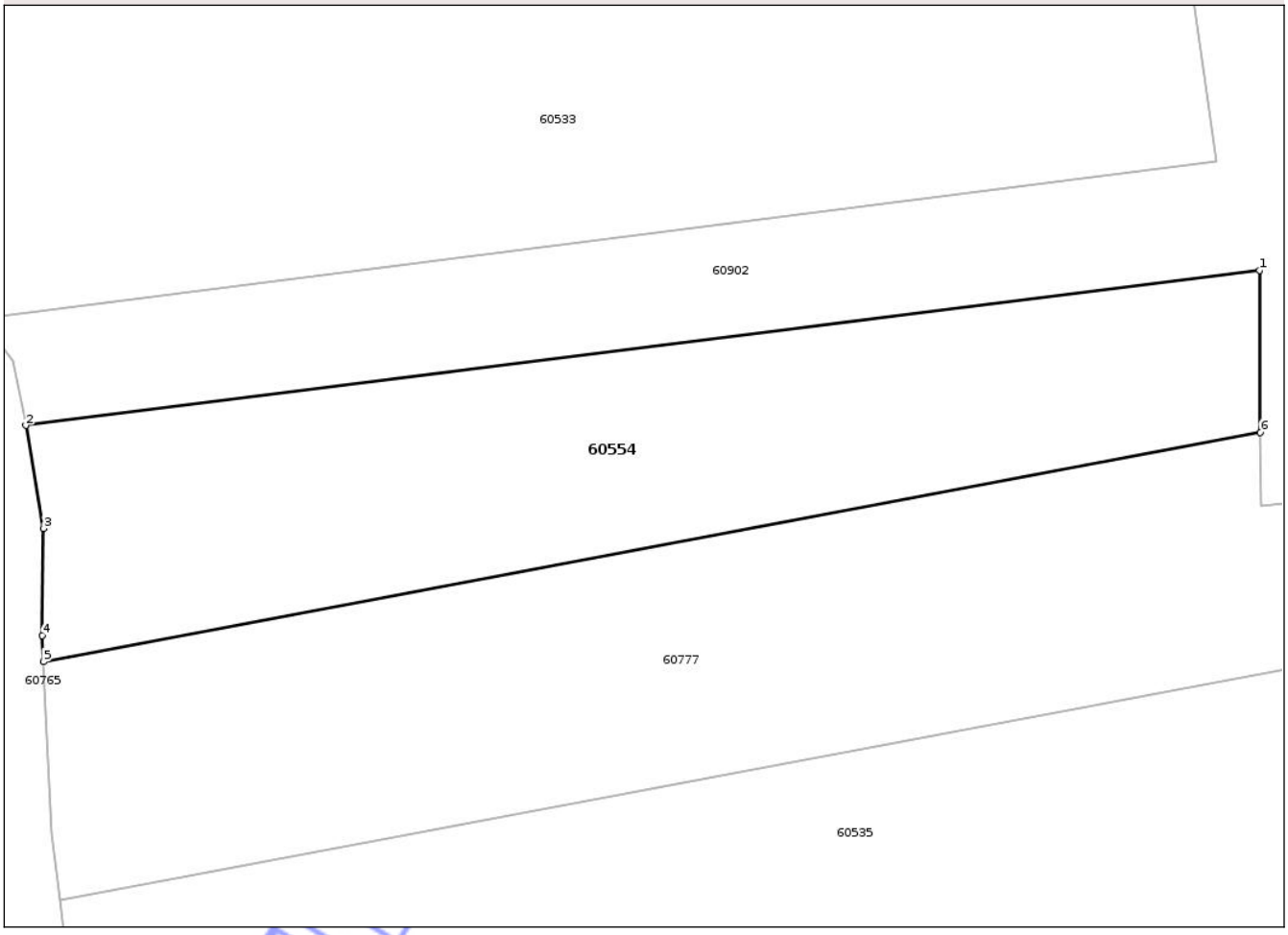

Date referitoare la teren

Crt	Categorie folosinţă	Intra vilan	Suprafaţa (mp)	Tarla	Parcelă	Nr. topo	Observaţii / Referinţe
1	arabil	NU	551	85/5	8	-	LOT1; Identic cu tarla 85/7; Imobil despărțit de sondă. Diferența de suprafață se regăsește la ID 60533. ID 60554 (P8 LOT1 - 551 mp) + ID 60533 (P8 LOT2 - 4449 mp) = 5000 mp

Lungime Segmente

1) Valorile lungimilor segmentelor sunt obţinute din proiecţie în plan.

Punct început	X / Y	Punct sfârşit	X / Y	Lungime segment (** (m)
1	545.223,798 309.890,703	2	545.165,237 309.883,342	59.022
2	545.165,237 309.883,342	3	545.166,07 309.878,454	4.958
3	545.166,07 309.878,454	4	545.166,013 309.873,376	5.078

Document care conține date cu caracter personal, protejat de prevederile Regulamentului (UE) nr. 679/2016 și Legii 190/2018

Punct început	X / Y	Punct sfârşit	X / Y	Lungime segment (** (m)
4	545.166,013 309.873,376	5	545.166,072 309.872,123	1.254
5	545.166,072 309.872,123	6	545.223,831 309.883,013	58.777
6	545.223,831 309.883,013	1	545.223,798 309.890,703	7.69

** Lungimile segmentelor sunt determinate în planul de proiecţie Stereo 70 şi sunt rotunjite la 1 milimetru.
*** Distanţa dintre puncte este formată din segmente cumulate ce sunt mai mici decât valoarea 1 milimetru.

Neutilizabil in circuitul civil

DATE DESPRE IMOBILUL NR. 60555

Oficiul de Cadastru şi Publicitate Imobiliară TELEORMAN
Biroul de Cadastru şi Publicitate Imobiliară Videle

A. Partea I. Descrierea imobilului

TEREN Extravilan

Adresa: Jud. Teleorman

Nr. Crt	Nr cadastral Nr. topografic	Suprafaţa* (mp)	Observaţii / Referinţe
A1		Din acte: 5.371 Masurata: 3.456	Sector cadastral:15 Teren neimprejmuit;

B. Partea II. Proprietari şi acte

Inscrieri privitoare la dreptul de proprietate şi alte drepturi reale		Referinţe
/		
Act Administrativ nr. 09-00527, din 01/01/1995 emis de CJSDPAT TELEORMAN;		
B1	Intabulare, drept de PROPRIETATE, Legea 18/1991, dobandit prin Reconstituire, cota actuala 1/1, cota initiala 1/1	A1
	1) **STOCHIŢĂ CHIRU**	

C. Partea III. SARCINI .

Inscrieri privind dezmembramintele dreptului de proprietate, drepturi reale de garanţie şi sarcini	Referinţe
NU SUNT	

Neutilizabil în circuitul civil

Anexa Nr. 1 La Partea I

Teren

Nr cadastral	Suprafaţa (mp)*	Observaţii / Referinţe
	Din acte: 5.371 Masurata: 3.456	

* Suprafaţa este determinată in planul de proiecţie Stereo 70.

DETALII LINIARE IMOBIL



Date referitoare la teren

Crt	Categorie folosinţă	Intra vilan	Suprafaţa (mp)	Tarla	Parcelă	Nr. topo	Observaţii / Referinţe
1	arabil	NU	3.456	85/5	1	-	LOT 2; Identic cu tarla 85/4; Imobilul este despărțit de sondă. Diferența de suprafață se regăsește la ID 60529 si ID 60402. ID 60529 (P1 LOT1-1607 mp) + ID 60555 (P1 LOT2- 3456 mp) + ID 60402 (P1 LOT3-308 mp) = 5371 mp

Lungime Segmente

1) Valorile lungimilor segmentelor sunt obţinute din proiecţie în plan.

Punct început	X / Y	Punct sfârşit	X / Y	Lungime segment (** (m)
1	545.536,305 310.042,223	2	545.534,89 310.049,8	7.708
2	545.534,89 310.049,8	3	545.493,475 310.041,554	42.228
3	545.493,475 310.041,554	4	545.421,252 310.027,472	73.583

Document care conține date cu caracter personal, protejat de prevederile Regulamentului (UE) nr. 679/2016 și Legii 190/2018

Punct început	X / Y	Punct sfârşit	X / Y	Lungime segment (** (m)
4	545.421,252 310.027,472	5	545.408,171 310.024,814	13.348
5	545.408,171 310.024,814	6	545.409,63 310.017,21	7.743
6	545.409,63 310.017,21	7	545.422,35 310.020,35	13.102
7	545.422,35 310.020,35	8	545.426,452 309.996,382	24.316
8	545.426,452 309.996,382	9	545.426,457 309.996,349	0.033
9	545.426,457 309.996,349	10	545.528,585 310.016,243	104.048
10	545.528,585 310.016,243	11	545.528,578 310.016,275	0.033
11	545.528,578 310.016,275	12	545.523,335 310.040,657	24.939
12	545.523,335 310.040,657	1	545.536,305 310.042,223	13.064

**** Lungimile segmentelor sunt determinate în planul de proiecţie Stereo 70 şi sunt rotunjite la 1 milimetru.**
***** Distanţa dintre puncte este formată din segmente cumulate ce sunt mai mici decât valoarea 1 milimetru.**

Neutilizabil in circuitul civil

DATE DESPRE IMOBILUL NR. 60556

Oficiul de Cadastru şi Publicitate Imobiliară TELEORMAN
Biroul de Cadastru şi Publicitate Imobiliară Videle

A. Partea I. Descrierea imobilului

TEREN Extravilan

Adresa: Jud. Teleorman

Nr. Crt	Nr cadastral Nr. topografic	Suprafaţa* (mp)	Observaţii / Referinţe
A1		922	Sector cadastral:15 Teren neimprejmuit; Sonda 3619

B. Partea II. Proprietari şi acte

Inscrieri privitoare la dreptul de proprietate şi alte drepturi reale		Referinţe
/		
Act Administrativ nr. 23306, din 04/12/2024 emis de PRIMĂRIA ORAȘULUI VIDELE;		
B1	Inscrierea posesiei, drept de PROPRIETATE, dobandit prin Lege, cota actuala 1/1, cota initiala 1/1	A1
	1) **NEIDENTIFICAT NEIDENTIFICAT**	
Act Normativ nr. 7, din 13/03/1996 emis de PARLAMENTUL ROMÂNIEI (art. 13);		
B2	Se noteaza mentiunea de proprietar neidentificat	A1

C. Partea III. SARCINI .

Inscrieri privind dezmembramintele dreptului de proprietate, drepturi reale de garanţie şi sarcini	Referinţe
NU SUNT	

Neutilizabil în circuitul civil

Anexa Nr. 1 La Partea I

Teren

Nr cadastral	Suprafaţa (mp)*	Observaţii / Referinţe
	922	Sonda 3619

* Suprafaţa este determinată in planul de proiecţie Stereo 70.

DETALII LINIARE IMOBIL

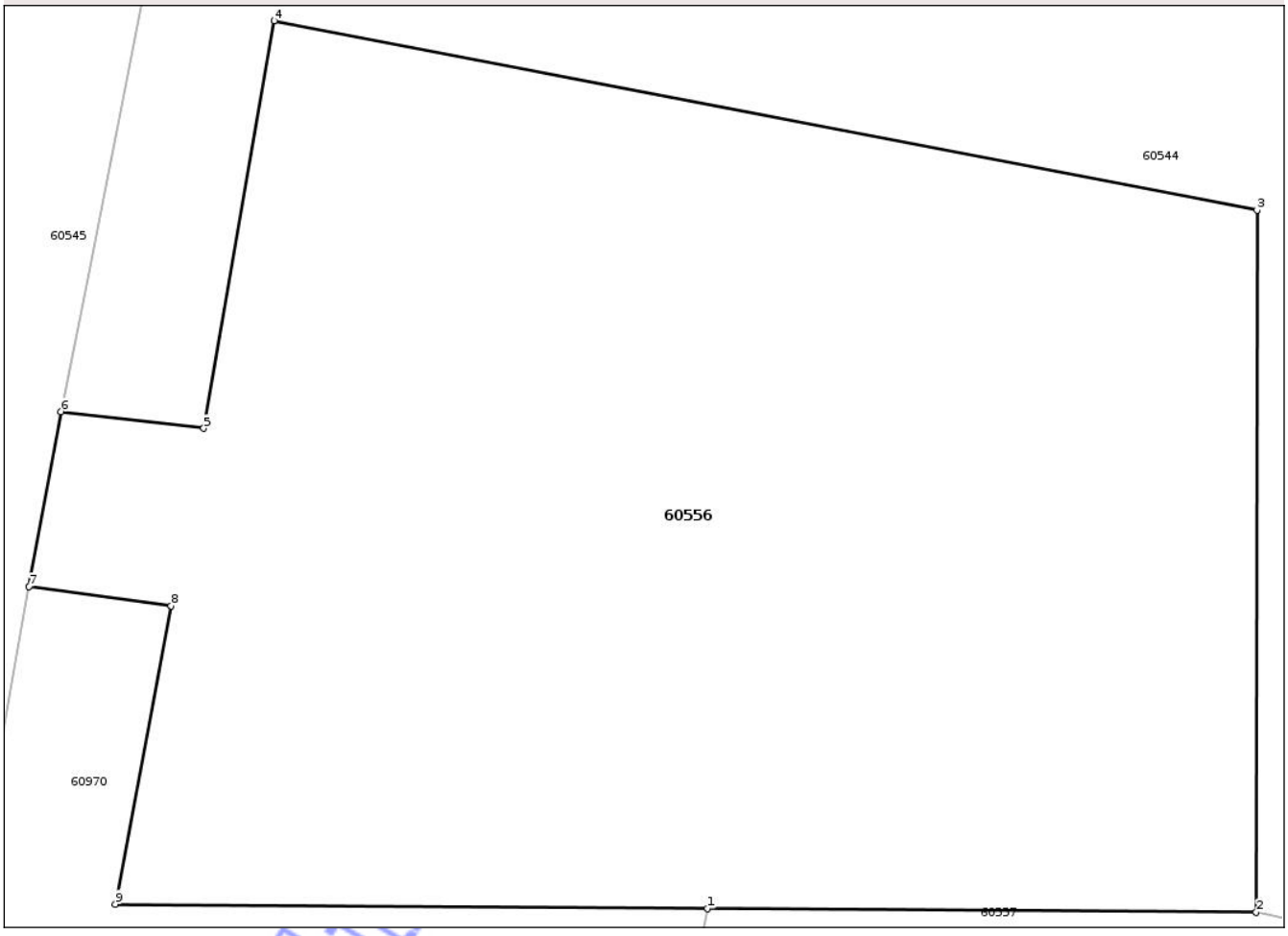

Date referitoare la teren

Crt	Categorie folosinţă	Intra vilan	Suprafaţa (mp)	Tarla	Parcelă	Nr. topo	Observaţii / Referinţe
1	curti constructii	NU	922	85/5	-	-	

Lungime Segmente
1) Valorile lungimilor segmentelor sunt obţinute din proiecţie în plan.

Punct început	X / Y	Punct sfârşit	X / Y	Lungime segment (** (m)
1	545.377,303 309.614,395	2	545.395,134 309.614,268	17.831
2	545.395,134 309.614,268	3	545.395,162 309.637,063	22.795
3	545.395,162 309.637,063	4	545.363,217 309.643,208	32.531
4	545.363,217 309.643,208	5	545.360,928 309.629,977	13.428
5	545.360,928 309.629,977	6	545.356,295 309.630,523	4.665

Document care conţine date cu caracter personal, protejat de prevederile Regulamentului (UE) nr. 679/2016 şi Legii 190/2018

Punct început	X / Y	Punct sfârşit	X / Y	Lungime segment (** (m)
6	545.356,295 309.630,523	7	545.355,253 309.624,838	5.78
7	545.355,253 309.624,838	8	545.359,872 309.624,219	4.66
8	545.359,872 309.624,219	9	545.358,064 309.614,533	9.853
9	545.358,064 309.614,533	1	545.377,303 309.614,395	19.239

** Lungimile segmentelor sunt determinate în planul de proiecţie Stereo 70 şi sunt rotunjite la 1 milimetru.
*** Distanţa dintre puncte este formată din segmente cumulate ce sunt mai mici decât valoarea 1 milimetru.

Neutilizabil in circuitul civil

DATE DESPRE IMOBILUL NR. 60557

Oficiul de Cadastru şi Publicitate Imobiliară TELEORMAN
Biroul de Cadastru şi Publicitate Imobiliară Videle

A. Partea I. Descrierea imobilului

TEREN Extravilan

Adresa: Jud. Teleorman

Nr. Crt	Nr cadastral Nr. topografic	Suprafaţa* (mp)	Observaţii / Referinţe
A1		3.670	Sector cadastral:15 Teren neimprejmuit;

B. Partea II. Proprietari şi acte

Inscrieri privitoare la dreptul de proprietate şi alte drepturi reale		Referinţe
/		
Act Administrativ nr. 23306, din 04/12/2024 emis de PRIMĂRIA ORAȘULUI VIDELE;		
B1	Inscrierea posesiei, drept de PROPRIETATE, dobandit prin Lege, cota actuala 1/1, cota initiala 1/1	A1
	1) **NEIDENTIFICAT NEIDENTIFICAT**	
Act Normativ nr. 7, din 13/03/1996 emis de PARLAMENTUL ROMÂNIEI (art. 13);		
B2	Se noteaza mentiunea de proprietar neidentificat, rezerva la dispozitia comisiei locale de fond funciar	A1

C. Partea III. SARCINI .

Inscrieri privind dezmembramintele dreptului de proprietate, drepturi reale de garanţie şi sarcini	Referinţe
NU SUNT	

Neutilizabil în circuitul civil

Anexa Nr. 1 La Partea I

Teren

Nr cadastral	Suprafaţa (mp)*	Observaţii / Referinţe
	3.670	

* Suprafaţa este determinată in planul de proiecţie Stereo 70.

DETALII LINIARE IMOBIL



Date referitoare la teren

Crt	Categorie folosinţă	Intra vilan	Suprafaţa (mp)	Tarla	Parcelă	Nr. topo	Observaţii / Referinţe
1	arabil	NU	3.670	85/5	-	-	

Lungime Segmente
1) Valorile lungimilor segmentelor sunt obţinute din proiecţie în plan.

Punct început	X / Y	Punct sfârşit	X / Y	Lungime segment (** (m)
1	545.388,882 309.567,627	2	545.385,442 309.548,573	19.362
2	545.385,442 309.548,573	3	545.436,614 309.534,925	52.961
3	545.436,614 309.534,925	4	545.443,795 309.604,041	69.488
4	545.443,795 309.604,041	5	545.395,134 309.614,268	49.724
5	545.395,134 309.614,268	6	545.377,303 309.614,395	17.831

Document care conţine date cu caracter personal, protejat de prevederile Regulamentului (UE) nr. 679/2016 şi Legii 190/2018

Punct început	X / Y	Punct sfârşit	X / Y	Lungime segment (** (m)
6	545.377,303 309.614,395	7	545.365,583 309.554,001	61.521
7	545.365,583 309.554,001	8	545.380,448 309.549,886	15.424
8	545.380,448 309.549,886	9	545.383,578 309.569,241	19.606
9	545.383,578 309.569,241	10	545.371,587 309.573,336	12.671
10	545.371,587 309.573,336	11	545.383,031 309.603,319	32.093
11	545.383,031 309.603,319	12	545.407,971 309.594,331	26.51
12	545.407,971 309.594,331	13	545.401,945 309.565,132	29.814
13	545.401,945 309.565,132	1	545.388,882 309.567,627	13.299

**** Lungimile segmentelor sunt determinate în planul de proiecţie Stereo 70 şi sunt rotunjite la 1 milimetru.**
***** Distanţa dintre puncte este formată din segmente cumulate ce sunt mai mici decât valoarea 1 milimetru.**

Neutilizabil in circuitul civil

DATE DESPRE IMOBILUL NR. 60558

Oficiul de Cadastru şi Publicitate Imobiliară TELEORMAN
Biroul de Cadastru şi Publicitate Imobiliară Videle

A. Partea I. Descrierea imobilului

TEREN Extravilan

Adresa: Jud. Teleorman

Nr. Crt	Nr cadastral Nr. topografic	Suprafaţa* (mp)	Observaţii / Referinţe
A1		Din acte: 7.971 Masurata: 3.989	Sector cadastral:15 Teren neimprejmuit;

B. Partea II. Proprietari şi acte

Inscrieri privitoare la dreptul de proprietate şi alte drepturi reale		Referinţe
/		
Act Administrativ nr. 09-02888, din 13/12/2001 emis de CJSDPAT TELEORMAN;		
B1	Intabulare, drept de PROPRIETATE, Legea 18/1991, dobandit prin Reconstituire, cota actuala 1/1, cota initiala 1/1	A1
	1) **GÎJGĂ M. PETRE**	

C. Partea III. SARCINI .

Inscrieri privind dezmembramintele dreptului de proprietate, drepturi reale de garanţie şi sarcini	Referinţe
NU SUNT	

Neutilizabil în circuitul civil

Anexa Nr. 1 La Partea I

Teren

Nr cadastral	Suprafaţa (mp)*	Observaţii / Referinţe
	Din acte: 7.971 Masurata: 3.989	

* Suprafaţa este determinată in planul de proiecţie Stereo 70.

DETALII LINIARE IMOBIL

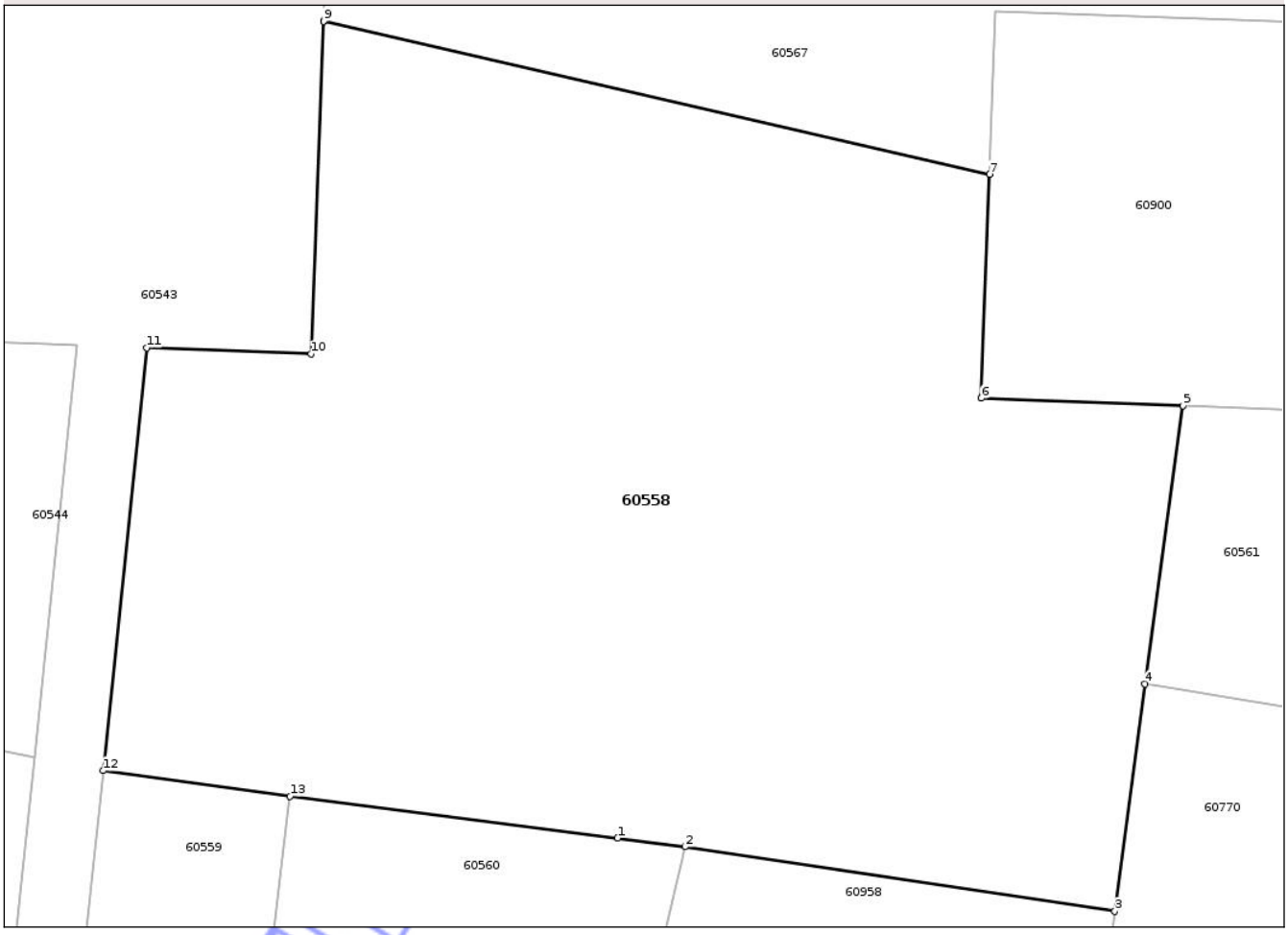

Date referitoare la teren

Crt	Categorie folosinţă	Intra vilan	Suprafaţa (mp)	Tarla	Parcelă	Nr. topo	Observaţii / Referinţe
1	arabil	NU	3.989	85/5	75, 75	-	LOT1; Identic cu tarla 86; Imobilul este despărțit de sondă. Diferența de suprafață se regăsește la ID 60558. ID 60544 (75LOT1 - 3982 mp) + (75LOT2 - 3989 mp) = 7971 mp

Lungime Segmente

1) Valorile lungimilor segmentelor sunt obţinute din proiecţie în plan.

Punct început	X / Y	Punct sfârşit	X / Y	Lungime segment (** (m)
1	545.488,925 309.597,795	2	545.494,14 309.597,13	5.257
2	545.494,14 309.597,13	3	545.527,424 309.592,133	33.657
3	545.527,424 309.592,133	4	545.529,77 309.609,74	17.763

Document care conține date cu caracter personal, protejat de prevederile Regulamentului (UE) nr. 679/2016 și Legii 190/2018

Punct început	X / Y	Punct sfârşit	X / Y	Lungime segment (** (m)
4	545.529,77 309.609,74	5	545.532,71 309.631,282	21.742
5	545.532,71 309.631,282	6	545.517,09 309.631,85	15.63
6	545.517,09 309.631,85	7	545.517,72 309.649,187	17.348
7	545.517,72 309.649,187	8	545.466,156 309.661,081	52.918
8	545.466,156 309.661,081	9	545.466,155 309.661,033	0.048
9	545.466,155 309.661,033	10	545.465,21 309.635,29	25.76
10	545.465,21 309.635,29	11	545.452,48 309.635,76	12.739
11	545.452,48 309.635,76	12	545.449,088 309.603,031	32.904
12	545.449,088 309.603,031	13	545.463,56 309.601,03	14.61
13	545.463,56 309.601,03	1	545.488,925 309.597,795	25.57

**** Lungimile segmentelor sunt determinate în planul de proiecţie Stereo 70 şi sunt rotunjite la 1 milimetru.**
***** Distanţa dintre puncte este formată din segmente cumulate ce sunt mai mici decât valoarea 1 milimetru.**

Neutilizabil în circuitul civil

DATE DESPRE IMOBILUL NR. 60559

Oficiul de Cadastru şi Publicitate Imobiliară TELEORMAN
Biroul de Cadastru şi Publicitate Imobiliară Videle

A. Partea I. Descrierea imobilului

TEREN Extravilan

Adresa: Jud. Teleorman

Nr. Crt	Nr cadastral Nr. topografic	Suprafaţa* (mp)	Observaţii / Referinţe
A1		2.048	Sector cadastral:15 Teren neimprejmuit;

B. Partea II. Proprietari şi acte

Inscrieri privitoare la dreptul de proprietate şi alte drepturi reale		Referinţe
/		
Act Administrativ nr. 23306, din 04/12/2024 emis de PRIMĂRIA ORAȘULUI VIDELE;		
B1	Inscrierea posesiei, drept de PROPRIETATE, dobandit prin Lege, cota actuala 1/1, cota initiala 1/1	A1
	1) **NEIDENTIFICAT NEIDENTIFICAT**	
Act Normativ nr. 7, din 13/03/1996 emis de PARLAMENTUL ROMÂNIEI (art. 13);		
B2	Se noteaza mentiunea de proprietar neidentificat, rezerva la dispozitia comisiei locale de fond funciar	A1

C. Partea III. SARCINI .

Inscrieri privind dezmembramintele dreptului de proprietate, drepturi reale de garanţie şi sarcini	Referinţe
NU SUNT	

Neutilizabil în circuitul civil

Anexa Nr. 1 La Partea I

Teren

Nr cadastral	Suprafaţa (mp)*	Observaţii / Referinţe
	2.048	

* Suprafaţa este determinată in planul de proiecţie Stereo 70.

DETALII LINIARE IMOBIL

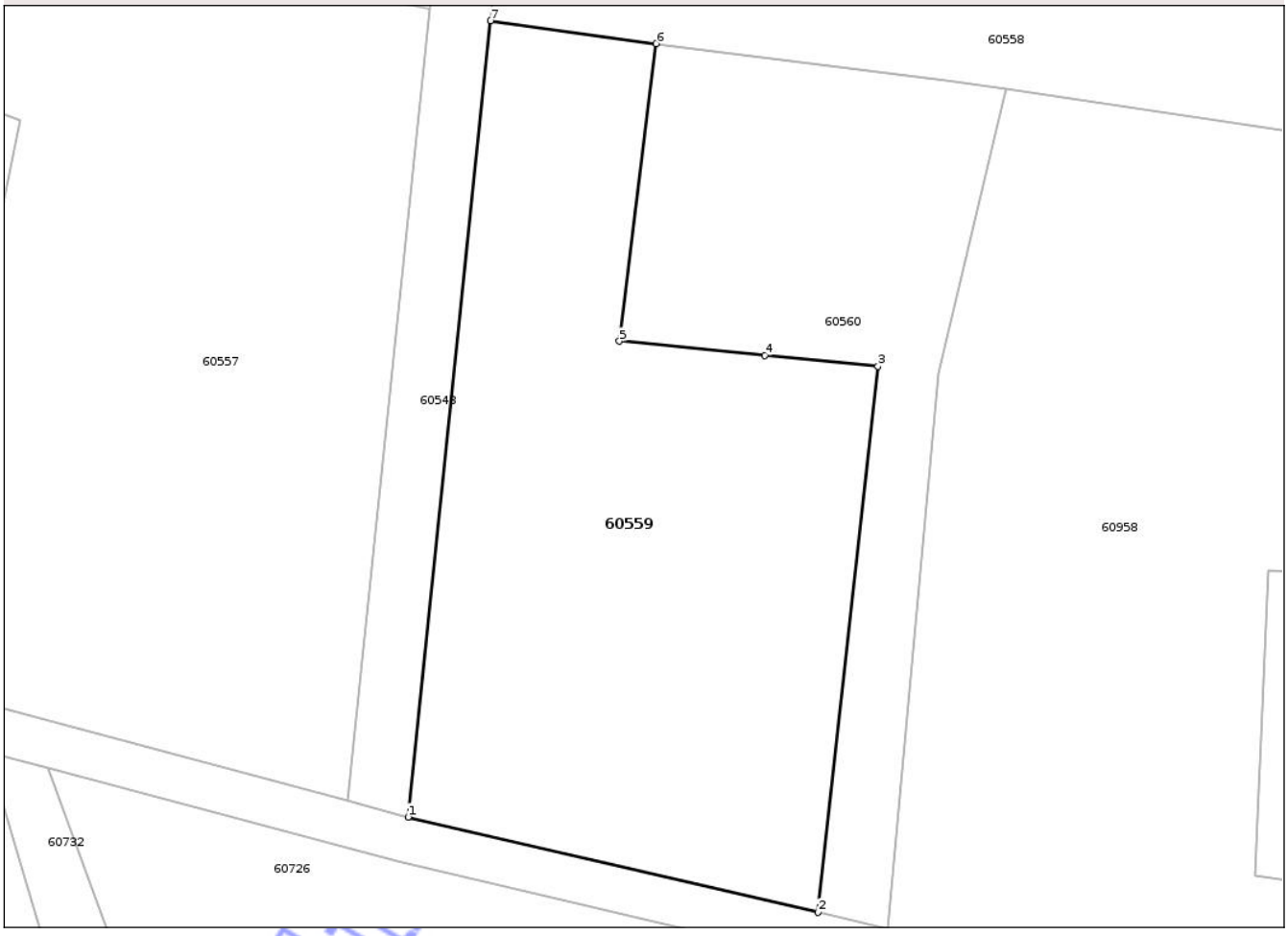

Date referitoare la teren

Crt	Categorie folosinţă	Intra vilan	Suprafaţa (mp)	Tarla	Parcelă	Nr. topo	Observaţii / Referinţe
1	arabil	NU	2.048	85/5	-	-	

Lungime Segmente
1) Valorile lungimilor segmentelor sunt obţinute din proiecţie în plan.

Punct început	X / Y	Punct sfârşit	X / Y	Lungime segment (** (m)
1	545.441,885 309.533,519	2	545.477,693 309.525,199	36.762
2	545.477,693 309.525,199	3	545.482,96 309.572,86	47.951
3	545.482,96 309.572,86	4	545.473,068 309.573,822	9.939
4	545.473,068 309.573,822	5	545.460,35 309.575,06	12.778
5	545.460,35 309.575,06	6	545.463,56 309.601,03	26.168

Document care conţine date cu caracter personal, protejat de prevederile Regulamentului (UE) nr. 679/2016 şi Legii 190/2018

Punct început	X / Y	Punct sfârşit	X / Y	Lungime segment (** (m)
6	545.463,56 309.601,03	7	545.449,088 309.603,031	14.61
7	545.449,088 309.603,031	1	545.441,885 309.533,519	69.884

**** Lungimile segmentelor sunt determinate în planul de proiecţie Stereo 70 şi sunt rotunjite la 1 milimetru.**
***** Distanţa dintre puncte este formată din segmente cumulate ce sunt mai mici decât valoarea 1 milimetru.**

Neutilizabil in circuitul civil

DATE DESPRE IMOBILUL NR. 60560

Oficiul de Cadastru şi Publicitate Imobiliară TELEORMAN
Biroul de Cadastru şi Publicitate Imobiliară Videle

A. Partea I. Descrierea imobilului

TEREN Extravilan

Adresa: Jud. Teleorman

Nr. Crt	Nr cadastral Nr. topografic	Suprafaţa* (mp)	Observaţii / Referinţe
A1	27586	1.037	Sector cadastral:15 Teren neimprejmuit; Sonda 3613 Videle Vest

B. Partea II. Proprietari şi acte

Inscrieri privitoare la dreptul de proprietate şi alte drepturi reale		Referinţe
38724 / 19/10/2023		
Act Administrativ nr. 8170, din 24/02/2003 emis de MINISTERUL INDUSTRIEI SI RESURSELOR (Certificat de atestare a dreptului de proprietate asupra terenurilor nr.; act administrativ nr CErtificat de atestare fiscală nr. 1519 din 25.01.2003, emis de Primaria Videle);		
B1	Intabulare, drept de PROPRIETATE, dobandit prin Lege, cota actuala 1/1, cota initiala 1/1	A1
	1) **OMV PETROM SA**, CIF:1590082	

C. Partea III. SARCINI .

Inscrieri privind dezmembramintele dreptului de proprietate, drepturi reale de garanţie şi sarcini	Referinţe
NU SUNT	

Neutilizabil în circuitul civil

Anexa Nr. 1 La Partea I

Teren

Nr cadastral	Suprafaţa (mp)*	Observaţii / Referinţe
27586	1.037	Sonda 3613 Videle Vest

* Suprafaţa este determinată in planul de proiecţie Stereo 70.

DETALII LINIARE IMOBIL



Date referitoare la teren

Crt	Categorie folosinţă	Intra vilan	Suprafaţa (mp)	Tarla	Parcelă	Nr. topo	Observaţii / Referinţe
1	curti constructii	NU	623	85/5	807	-	identic cu tarla 85
2	drum	NU	414	85/5	807	-	identic cu tarla 85

Lungime Segmente
1) Valorile lungimilor segmentelor sunt obţinute din proiecţie în plan.

Punct început	X / Y	Punct sfârşit	X / Y	Lungime segment (** (m)
1	545.488,925 309.597,795	2	545.463,56 309.601,03	25.57
2	545.463,56 309.601,03	3	545.460,35 309.575,06	26.168
3	545.460,35 309.575,06	4	545.473,068 309.573,822	12.778
4	545.473,068 309.573,822	5	545.482,96 309.572,86	9.939

Document care conţine date cu caracter personal, protejat de prevederile Regulamentului (UE) nr. 679/2016 şi Legii 190/2018

Punct început	X / Y	Punct sfârşit	X / Y	Lungime segment (** (m)
5	545.482,96 309.572,86	6	545.477,693 309.525,199	47.951
6	545.477,693 309.525,199	7	545.483,833 309.523,773	6.303
7	545.483,833 309.523,773	8	545.488,24 309.572,22	48.647
8	545.488,24 309.572,22	9	545.493,915 309.596,181	24.624
9	545.493,915 309.596,181	10	545.494,14 309.597,13	0.975
10	545.494,14 309.597,13	1	545.488,925 309.597,795	5.257

**** Lungimile segmentelor sunt determinate în planul de proiecţie Stereo 70 şi sunt rotunjite la 1 milimetru.**
***** Distanţa dintre puncte este formată din segmente cumulate ce sunt mai mici decât valoarea 1 milimetru.**

Neutilizabil in circuitul civil

DATE DESPRE IMOBILUL NR. 60561

Oficiul de Cadastru şi Publicitate Imobiliară TELEORMAN
Biroul de Cadastru şi Publicitate Imobiliară Videle

A. Partea I. Descrierea imobilului

TEREN Extravilan

Adresa: Jud. Teleorman

Nr. Crt	Nr cadastral Nr. topografic	Suprafaţa* (mp)	Observaţii / Referinţe
A1		1.081	Sector cadastral:15 Teren neimprejmuit;

B. Partea II. Proprietari şi acte

Inscrieri privitoare la dreptul de proprietate şi alte drepturi reale		Referinţe
/		
Act Administrativ nr. 23306, din 04/12/2024 emis de PRIMĂRIA ORAȘULUI VIDELE;		
B1	Inscrierea posesiei, drept de PROPRIETATE, dobandit prin Lege, cota actuala 1/1, cota initiala 1/1	A1
	1) **NEIDENTIFICAT NEIDENTIFICAT**	
Act Normativ nr. 7, din 13/03/1996 emis de PARLAMENTUL ROMÂNIEI (art. 13);		
B2	Se noteaza mentiunea de proprietar neidentificat, rezerva la dispozitia comisiei locale de fond funciar	A1

C. Partea III. SARCINI .

Inscrieri privind dezmembramintele dreptului de proprietate, drepturi reale de garanţie şi sarcini	Referinţe
NU SUNT	

Neutilizabil în circuitul civil

Anexa Nr. 1 La Partea I

Teren

Nr cadastral	Suprafaţa (mp)*	Observaţii / Referinţe
	1.081	

* Suprafaţa este determinată in planul de proiecţie Stereo 70.

DETALII LINIARE IMOBIL



Date referitoare la teren

Crt	Categorie folosinţă	Intra vilan	Suprafaţa (mp)	Tarla	Parcelă	Nr. topo	Observaţii / Referinţe
1	arabil	NU	1.081	85/5	-	-	

Lungime Segmente
1) Valorile lungimilor segmentelor sunt obţinute din proiecţie în plan.

Punct început	X / Y	Punct sfârşit	X / Y	Lungime segment (** (m)
1	545.529,77 309.609,74	2	545.558,39 309.604,96	29.016
2	545.558,39 309.604,96	3	545.558,25 309.597,41	7.551
3	545.558,25 309.597,41	4	545.564,26 309.596,27	6.117
4	545.564,26 309.596,27	5	545.565,92 309.641,8	45.56
5	545.565,92 309.641,8	6	545.547,52 309.643,11	18.447

Document care conţine date cu caracter personal, protejat de prevederile Regulamentului (UE) nr. 679/2016 şi Legii 190/2018

Punct început	X / Y	Punct sfârşit	X / Y	Lungime segment (** (m)
6	545.547,52 309.643,11	7	545.547,07 309.630,76	12.358
7	545.547,07 309.630,76	8	545.532,71 309.631,282	14.369
8	545.532,71 309.631,282	1	545.529,77 309.609,74	21.742

**** Lungimile segmentelor sunt determinate în planul de proiecţie Stereo 70 şi sunt rotunjite la 1 milimetru.**
***** Distanţa dintre puncte este formată din segmente cumulate ce sunt mai mici decât valoarea 1 milimetru.**

Neutilizabil in circuitul civil

DATE DESPRE IMOBILUL NR. 60562

Oficiul de Cadastru şi Publicitate Imobiliară TELEORMAN
Biroul de Cadastru şi Publicitate Imobiliară Videle

A. Partea I. Descrierea imobilului

Nr. CF vechi:940
Nr. cadastral vechi:1821

TEREN Extravilan

Adresa: Jud. Teleorman

Nr. Crt	Nr cadastral Nr. topografic	Suprafaţa* (mp)	Observaţii / Referinţe
A1	23106	Din acte: 3.555 Masurata: 4.193	Sector cadastral:15 Teren neimprejmuit;

B. Partea II. Proprietari şi acte

Inscrieri privitoare la dreptul de proprietate şi alte drepturi reale		Referinţe
503 / 21/09/2004		
Act Administrativ nr. 8170, din 24/02/2003 emis de MINISTERUL INDUSTRIEI SI RESURSELOR;		
B1	Intabulare, drept de PROPRIETATE, dobandit prin Lege, cota actuala 1/1, cota initiala 1/1	A1
	1) **OMV PETROM SA**, CIF:1590082	
	OBSERVATII: (provenita din conversia CF 940) *(provenita din conversia CF 940)*	

C. Partea III. SARCINI .

Inscrieri privind dezmembramintele dreptului de proprietate, drepturi reale de garanţie şi sarcini	Referinţe
NU SUNT	

Neutilizabil în circuitul civil

Anexa Nr. 1 La Partea I

Teren

Nr cadastral	Suprafaţa (mp)*	Observaţii / Referinţe
23106	Din acte: 3.555 Masurata: 4.193	

* Suprafaţa este determinată in planul de proiecţie Stereo 70.

DETALII LINIARE IMOBIL



Date referitoare la teren

Crt	Categorie folosinţă	Intra vilan	Suprafaţa (mp)	Tarla	Parcelă	Nr. topo	Observaţii / Referinţe
1	drum	NU	4.193	-	-	-	

Lungime Segmente

1) Valorile lungimilor segmentelor sunt obţinute din proiecţie în plan.

Punct început	X / Y	Punct sfârşit	X / Y	Lungime segment
1	545.246,13 309.582,003	2	545.257,771 309.578,898	12.048
4	545.336,677 309.557,853	5	545.373,077 309.547,776	37.769
7	545.384,418 309.544,706	8	545.405,142 309.539,179	21.448
10	545.440,918 309.529,637	11	545.476,788 309.521,303	36.825
13	545.495,922 309.516,369	14	545.501,903 309.514,755	6.195

Punct început	X / Y	Punct sfârşit	X / Y	Lungime segment
2	545.257,771 309.578,898	3	545.261,636 309.577,867	4.0
5	545.373,077 309.547,776	6	545.379,406 309.546,024	6.567
8	545.405,142 309.539,179	9	545.410,364 309.537,786	5.405
11	545.476,788 309.521,303	12	545.482,859 309.519,893	6.233
14	545.501,903 309.514,755	15	545.560,113 309.499,053	60.291

Punct început	X / Y	Punct sfârşit	X / Y	Lungime segment
3	545.261,636 309.577,867	4	545.336,677 309.557,853	77.664
6	545.379,406 309.546,024	7	545.384,418 309.544,706	5.182
9	545.410,364 309.537,786	10	545.440,918 309.529,637	31.622
12	545.482,859 309.519,893	13	545.495,922 309.516,369	13.53
15	545.560,113 309.499,053	16	545.559,301 309.503,415	4.437

Document care conţine date cu caracter personal, protejat de prevederile Regulamentului (UE) nr. 679/2016 şi Legii 190/2018

Punct început	X / Y	Punct sfârşit	X / Y	Lungime segment
16	545.559,301 309.503,415	17	545.483,833 309.523,773	78.166
17	545.483,833 309.523,773	18	545.477,693 309.525,199	6.303
18	545.477,693 309.525,199	19	545.441,885 309.533,519	36.762
19	545.441,885 309.533,519	20	545.436,614 309.534,925	5.455
20	545.436,614 309.534,925	21	545.385,442 309.548,573	52.961
21	545.385,442 309.548,573	22	545.380,448 309.549,886	5.164
22	545.380,448 309.549,886	23	545.365,583 309.554,001	15.424
23	545.365,583 309.554,001	24	545.343,635 309.560,077	22.774
24	545.343,635 309.560,077	25	545.337,726 309.561,713	6.131
25	545.337,726 309.561,713	26	545.170,029 309.606,44	173.559
26	545.170,029 309.606,44	27	545.139,286 309.614,639	31.818
27	545.139,286 309.614,639	28	545.091,978 309.627,257	48.962
28	545.091,978 309.627,257	29	545.086,878 309.628,879	5.352
29	545.086,878 309.628,879	30	545.048,336 309.641,136	40.444
30	545.048,336 309.641,136	31	545.020,125 309.650,107	29.603
31	545.020,125 309.650,107	32	545.008,751 309.653,724	11.935
32	545.008,751 309.653,724	33	544.992,345 309.658,942	17.216
33	544.992,345 309.658,942	34	544.987,231 309.660,568	5.366
34	544.987,231 309.660,568	35	544.974,627 309.664,137	13.1
35	544.974,627 309.664,137	36	544.915,763 309.680,807	61.179
36	544.915,763 309.680,807	37	544.891,637 309.687,639	25.075
37	544.891,637 309.687,639	38	544.887,494 309.688,812	4.306
38	544.887,494 309.688,812	39	544.825,59 309.704,59	63.883
39	544.825,59 309.704,59	40	544.820,15 309.706,37	5.724
40	544.820,15 309.706,37	41	544.735,424 309.729,064	87.713
41	544.735,424 309.729,064	42	544.724,442 309.732,73	11.578
42	544.724,442 309.732,73	43	544.716,972 309.737,362	8.79
43	544.716,972 309.737,362	44	544.711,169 309.745,286	9.822
44	544.711,169 309.745,286	45	544.710,414 309.757,626	12.363
45	544.710,414 309.757,626	46	544.713,599 309.778,242	20.861
46	544.713,599 309.778,242	47	544.727,557 309.812,104	36.626
47	544.727,557 309.812,104	48	544.731,57 309.824,38	12.915
48	544.731,57 309.824,38	49	544.731,06 309.830,09	5.733
49	544.731,06 309.830,09	50	544.725,697 309.902,669	72.777
50	544.725,697 309.902,669	51	544.721,302 309.902,056	4.438
51	544.721,302 309.902,056	52	544.721,787 309.901,326	0.876
52	544.721,787 309.901,326	53	544.723,538 309.877,993	23.399
53	544.723,538 309.877,993	54	544.723,799 309.874,503	3.5
54	544.723,799 309.874,503	55	544.724,871 309.860,225	14.318
55	544.724,871 309.860,225	56	544.727,523 309.824,874	35.45
56	544.727,523 309.824,874	57	544.723,802 309.813,49	11.977
57	544.723,802 309.813,49	58	544.709,671 309.779,208	37.08
58	544.709,671 309.779,208	59	544.708,812 309.773,158	6.111
59	544.708,812 309.773,158	60	544.706,395 309.757,817	15.53
60	544.706,395 309.757,817	61	544.707,248 309.743,87	13.973
61	544.707,248 309.743,87	62	544.714,203 309.734,373	11.771
62	544.714,203 309.734,373	63	544.722,702 309.729,094	10.005
63	544.722,702 309.729,094	64	544.733,506 309.725,487	11.39
64	544.733,506 309.725,487	65	544.739,617 309.723,8	6.34
65	544.739,617 309.723,8	66	544.778,418 309.713,407	40.169
66	544.778,418 309.713,407	67	544.785,684 309.711,461	7.522
67	544.785,684 309.711,461	68	544.801,724 309.707,165	16.605
68	544.801,724 309.707,165	69	544.819,01 309.702,534	17.896
69	544.819,01 309.702,534	70	544.824,473 309.700,747	5.748
70	544.824,473 309.700,747	71	544.825,904 309.700,382	1.477
71	544.825,904 309.700,382	72	544.845,487 309.695,391	20.209
72	544.845,487 309.695,391	73	544.861,118 309.691,407	16.131
73	544.861,118 309.691,407	74	544.886,473 309.684,944	26.166
74	544.886,473 309.684,944	75	544.888,404 309.684,397	2.007
75	544.888,404 309.684,397	76	544.895,058 309.682,513	6.916
76	544.895,058 309.682,513	77	544.956,38 309.665,147	63.734
77	544.956,38 309.665,147	78	544.979,466 309.658,61	23.994
78	544.979,466 309.658,61	79	544.984,888 309.657,074	5.635
79	544.984,888 309.657,074	80	544.986,08 309.656,737	1.239
80	544.986,08 309.656,737	81	544.992,341 309.654,746	6.57
81	544.992,341 309.654,746	82	545.022,566 309.645,134	31.717
82	545.022,566 309.645,134	83	545.046,64 309.637,478	25.262
83	545.046,64 309.637,478	84	545.066,184 309.631,262	20.509
84	545.066,184 309.631,262	85	545.071,055 309.629,713	5.111
85	545.071,055 309.629,713	86	545.090,856 309.623,416	20.778
86	545.090,856 309.623,416	87	545.157,996 309.605,509	69.487
87	545.157,996 309.605,509	1	545.246,13 309.582,003	91.215

**** Lungimile segmentelor sunt determinate în planul de proiecţie Stereo 70 şi sunt rotunjite la 1 milimetru.**
***** Distanţa dintre puncte este formată din segmente cumulate ce sunt mai mici decât valoarea 1 milimetru.**

Neautorizat

DATE DESPRE IMOBILUL NR. 60564

Oficiul de Cadastru şi Publicitate Imobiliară TELEORMAN
Biroul de Cadastru şi Publicitate Imobiliară Videle

A. Partea I. Descrierea imobilului

TEREN Extravilan

Adresa: Jud. Teleorman

Nr. Crt	Nr cadastral Nr. topografic	Suprafaţa* (mp)	Observaţii / Referinţe
A1		Din acte: 14.775 Masurata: 13.727	Sector cadastral:15 Teren neimprejmuit;

B. Partea II. Proprietari şi acte

Inscrieri privitoare la dreptul de proprietate şi alte drepturi reale		Referinţe
/		
Act Administrativ nr. 09-02430, din 24/09/1996 emis de CJSDPAT TELEORMAN;		
B1	Intabulare, drept de PROPRIETATE, Legea 18/1991, dobandit prin Reconstituire, cota actuala 1/1, cota initiala 1/1	A1
	1) **DRAGAN GHERGHINA**	

C. Partea III. SARCINI .

Inscrieri privind dezmembramintele dreptului de proprietate, drepturi reale de garanţie şi sarcini	Referinţe
NU SUNT	

Neutilizabil în circuitul civil

Anexa Nr. 1 La Partea I

Teren

Nr cadastral	Suprafaţa (mp)*	Observaţii / Referinţe
	Din acte: 14.775 Masurata: 13.727	

* Suprafaţa este determinată in planul de proiecţie Stereo 70.

DETALII LINIARE IMOBIL

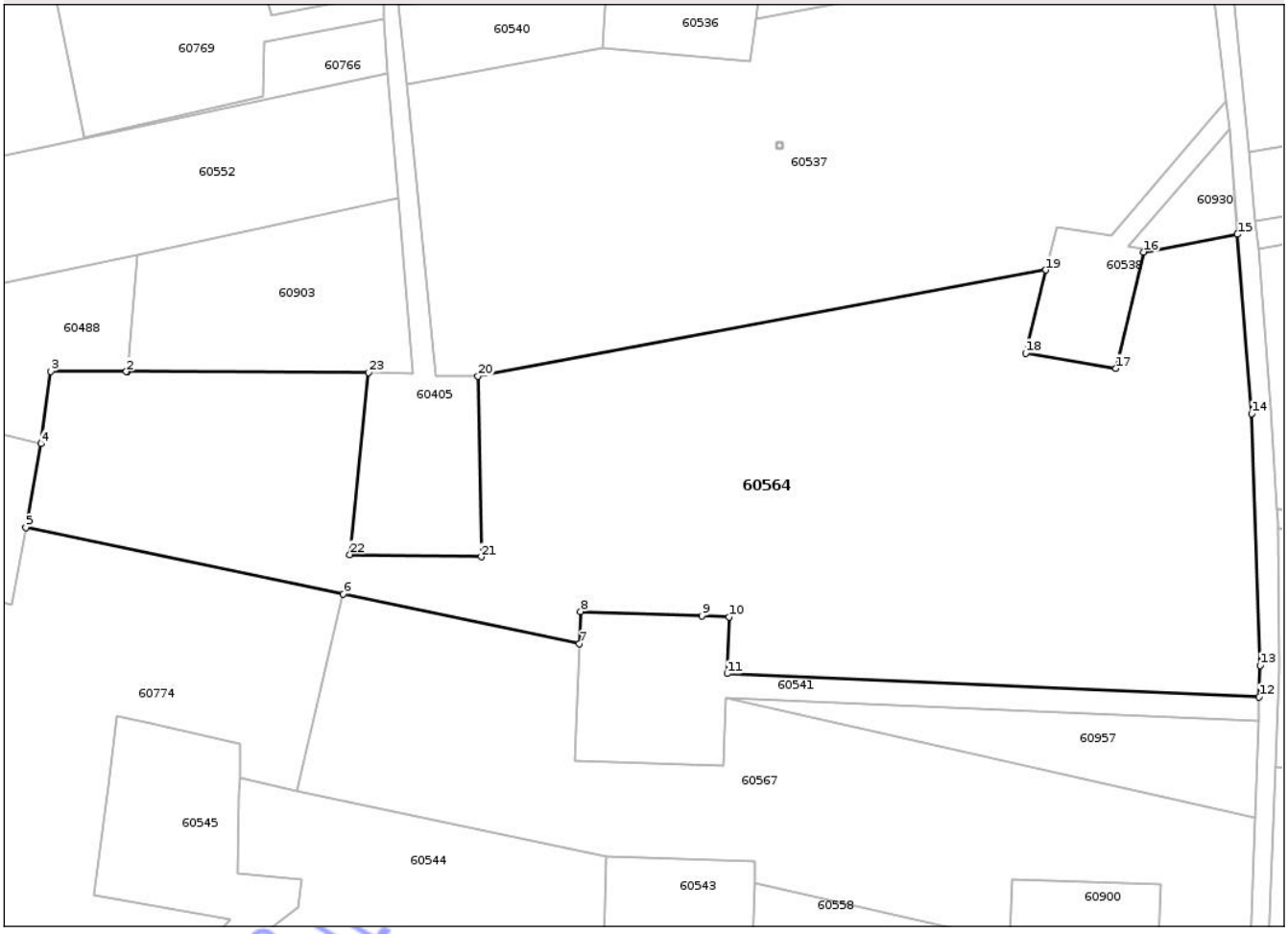

Date referitoare la teren

Crt	Categorie folosinţă	Intra vilan	Suprafaţa (mp)	Tarla	Parcelă	Nr. topo	Observaţii / Referinţe
1	arabil	NU	13.727	85/5	27/1	-	LOT1; Identic cu tarla 85/6; Imobilul este despărțit de sondă. Diferența de suprafață se regăsește la ID 60957. ID 60564 (LOT1 - 13727 mp) + ID 60957 (LOT2 - 1048 mp) = 14775 mp

Lungime Segmente

1) Valorile lungimilor segmentelor sunt obţinute din proiecţie în plan.

Punct început	X / Y	Punct sfârşit	X / Y	Lungime segment (** (m)
1	545.339,552 309.764,08	2	545.339,359 309.764,08	0.193
3	545.324,117 309.764,133	4	545.322,207 309.749,541	14.716
5	545.319,112 309.732,657	6	545.383,159 309.719,218	65.442

Punct început	X / Y	Punct sfârşit	X / Y	Lungime segment (** (m)
2	545.339,359 309.764,08	3	545.324,117 309.764,133	15.242
4	545.322,207 309.749,541	5	545.319,112 309.732,657	17.165
6	545.383,159 309.719,218	7	545.430,834 309.709,215	48.713

Document care conține date cu caracter personal, protejat de prevederile Regulamentului (UE) nr. 679/2016 și Legii 190/2018

Punct început	X / Y	Punct sfârşit	X / Y	Lungime segment (** (m)
7	545.430,834 309.709,215	8	545.431,07 309.715,7	6.489
9	545.455,501 309.714,812	10	545.461,05 309.714,61	5.553
11	545.460,63 309.703,2	12	545.567,99 309.698,53	107.462
13	545.568,224 309.704,874	14	545.566,482 309.755,617	50.773
15	545.563,649 309.791,749	16	545.544,665 309.788,168	19.319
17	545.539,12 309.764,71	18	545.520,88 309.767,81	18.502
19	545.524,988 309.784,552	20	545.410,364 309.763,191	116.597
21	545.411,037 309.726,749	22	545.384,477 309.727,198	26.564
23	545.388,287 309.763,911	1	545.339,552 309.764,08	48.735

Punct început	X / Y	Punct sfârşit	X / Y	Lungime segment (** (m)
8	545.431,07 309.715,7	9	545.455,501 309.714,812	24.447
10	545.461,05 309.714,61	11	545.460,63 309.703,2	11.418
12	545.567,99 309.698,53	13	545.568,224 309.704,874	6.348
14	545.566,482 309.755,617	15	545.563,649 309.791,749	36.243
16	545.544,665 309.788,168	17	545.539,12 309.764,71	24.104
18	545.520,88 309.767,81	19	545.524,988 309.784,552	17.239
20	545.410,364 309.763,191	21	545.411,037 309.726,749	36.448
22	545.384,477 309.727,198	23	545.388,287 309.763,911	36.91

**** Lungimile segmentelor sunt determinate în planul de proiecţie Stereo 70 şi sunt rotunjite la 1 milimetru.**
***** Distanţa dintre puncte este formată din segmente cumulate ce sunt mai mici decât valoarea 1 milimetru.**

Neutilizabil in circuitul civil

DATE DESPRE IMOBILUL NR. 60565

Oficiul de Cadastru şi Publicitate Imobiliară TELEORMAN
Biroul de Cadastru şi Publicitate Imobiliară Videle

A. Partea I. Descrierea imobilului

TEREN Extravilan

Adresa: Jud. Teleorman

Nr. Crt	Nr cadastral Nr. topografic	Suprafaţa* (mp)	Observaţii / Referinţe
A1		4.656	Sector cadastral:15 Teren neimprejmuit;

B. Partea II. Proprietari şi acte

Inscrieri privitoare la dreptul de proprietate şi alte drepturi reale		Referinţe
/		
Act Administrativ nr. 09-01725, din 25/07/1995 emis de CJSDPAT TELEORMAN;		
B1	Intabulare, drept de PROPRIETATE, Legea 18/1991, dobandit prin Reconstituire, cota actuala 1/1, cota initiala 1/1	A1
	1) **VASILE C. PĂUN**	

C. Partea III. SARCINI .

Inscrieri privind dezmembramintele dreptului de proprietate, drepturi reale de garanţie şi sarcini	Referinţe
NU SUNT	

Neutilizabil în circuitul civil

Anexa Nr. 1 La Partea I

Teren

Nr cadastral	Suprafaţa (mp)*	Observaţii / Referinţe
	4.656	

* Suprafaţa este determinată in planul de proiecţie Stereo 70.

DETALII LINIARE IMOBIL

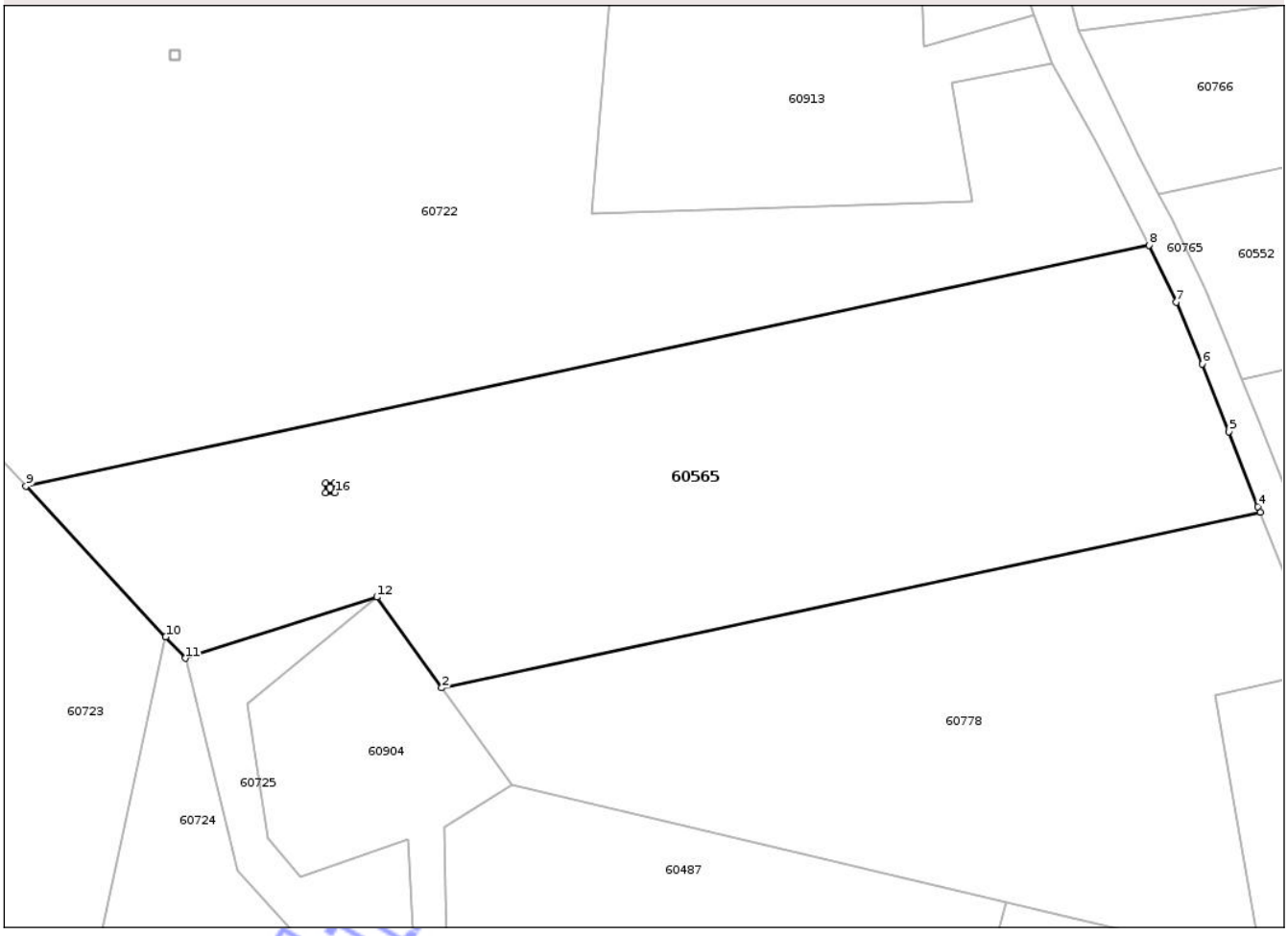

Date referitoare la teren

Crt	Categorie folosinţă	Intra vilan	Suprafaţa (mp)	Tarla	Parcelă	Nr. topo	Observaţii / Referinţe
1	arabil	NU	4.656	85/5	-	-	

Lungime Segmente
1) Valorile lungimilor segmentelor sunt obţinute din proiecţie în plan.

Punct început	X / Y	Punct sfârşit	X / Y	Lungime segment (** (m)
1	545.093,293 309.730,383	2	545.101,52 309.718,922	14.108
2	545.101,52 309.718,922	3	545.204,921 309.741,084	105.749
3	545.204,921 309.741,084	4	545.204,631 309.741,816	0.787
4	545.204,631 309.741,816	5	545.200,986 309.751,24	10.104
5	545.200,986 309.751,24	6	545.197,584 309.759,786	9.198

Document care conţine date cu caracter personal, protejat de prevederile Regulamentului (UE) nr. 679/2016 şi Legii 190/2018

Punct început	X / Y	Punct sfârşit	X / Y	Lungime segment (** (m)
6	545.197,584 309.759,786	7	545.194,289 309.767,58	8.462
7	545.194,289 309.767,58	8	545.190,863 309.774,796	7.988
8	545.190,863 309.774,796	9	545.048,969 309.744,383	145.117
9	545.048,969 309.744,383	10	545.066,63 309.725,373	25.948
10	545.066,63 309.725,373	11	545.069,139 309.722,672	3.687
11	545.069,139 309.722,672	12	545.093,293 309.730,383	25.355
12	545.093,293 309.730,383	13	545.086,802 309.743,556	14.685
13	545.086,802 309.743,556	14	545.086,802 309.744,756	1.2
14	545.086,802 309.744,756	15	545.088,002 309.744,756	1.2
15	545.088,002 309.744,756	16	545.088,002 309.743,556	1.2
16	545.088,002 309.743,556	1	545.086,802 309.743,556	1.2

**** Lungimile segmentelor sunt determinate în planul de proiecţie Stereo 70 şi sunt rotunjite la 1 milimetru.**
***** Distanţa dintre puncte este formată din segmente cumulate ce sunt mai mici decât valoarea 1 milimetru.**

Neutilizabil în circuitul civil

DATE DESPRE IMOBILUL NR. 60567

Oficiul de Cadastru şi Publicitate Imobiliară TELEORMAN
Biroul de Cadastru şi Publicitate Imobiliară Videle

A. Partea I. Descrierea imobilului

TEREN Extravilan

Adresa: Jud. Teleorman

Nr. Crt	Nr cadastral Nr. topografic	Suprafaţa* (mp)	Observaţii / Referinţe
A1		5.941	Sector cadastral:15 Teren neimprejmuit;

B. Partea II. Proprietari şi acte

Inscrieri privitoare la dreptul de proprietate şi alte drepturi reale		Referinţe
/		
Act Administrativ nr. 09-02208, din 11/03/1996 emis de CJSDPAT TELEORMAN;		
B1	Intabulare, drept de PROPRIETATE, Legea 18/1991, dobandit prin Reconstituire, cota actuala 1/1, cota initiala 1/1	A1
	1) **RADU IOANA**	

C. Partea III. SARCINI .

Inscrieri privind dezmembramintele dreptului de proprietate, drepturi reale de garanţie şi sarcini	Referinţe
NU SUNT	

Neutilizabil în circuitul civil

Anexa Nr. 1 La Partea I

Teren

Nr cadastral	Suprafaţa (mp)*	Observaţii / Referinţe
	5.941	

* Suprafaţa este determinată in planul de proiecţie Stereo 70.

DETALII LINIARE IMOBIL

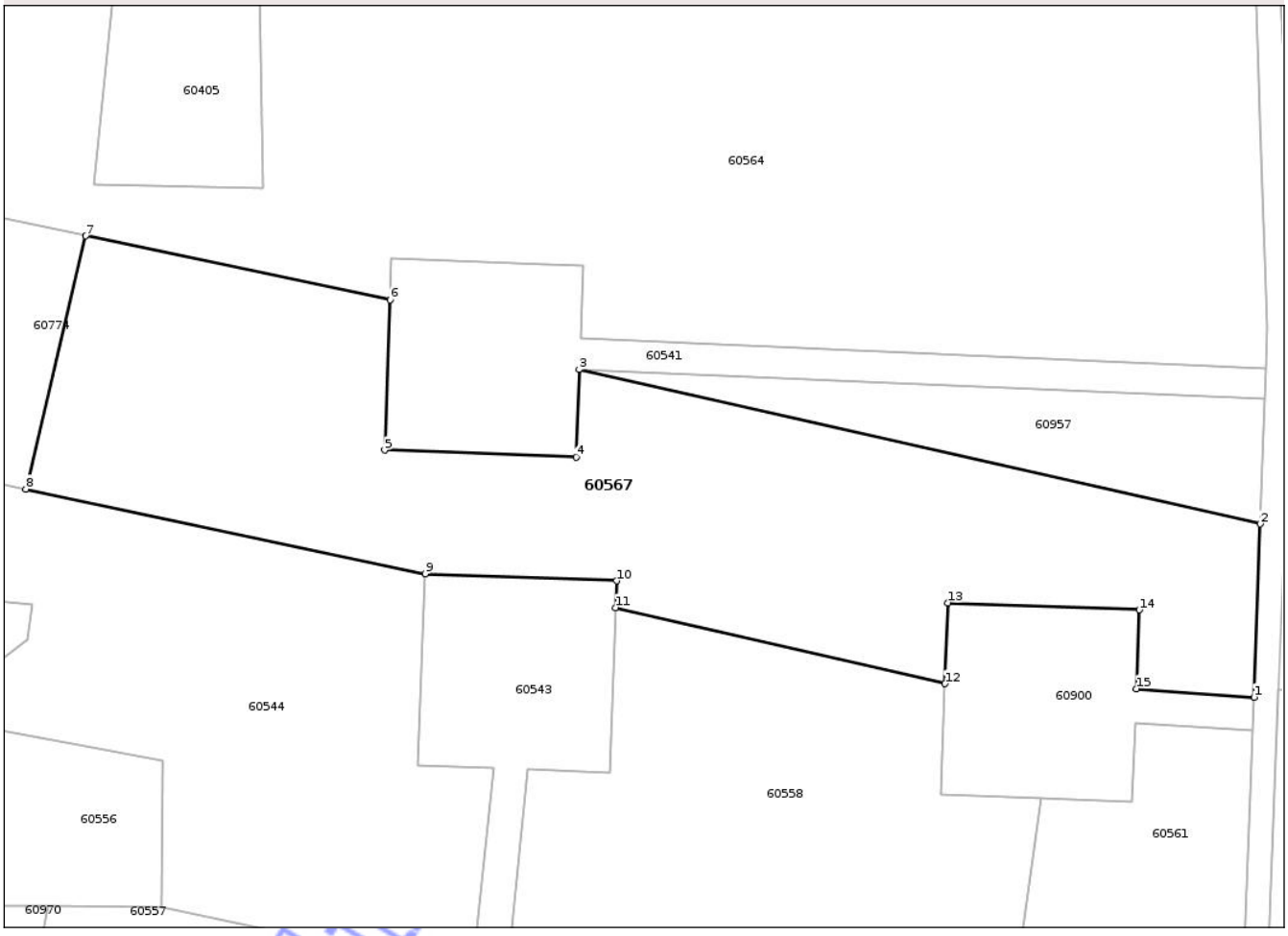

Date referitoare la teren

Crt	Categorie folosinţă	Intra vilan	Suprafaţa (mp)	Tarla	Parcelă	Nr. topo	Observaţii / Referinţe
1	arabil	NU	5.941	85/5	74/1	-	Identic cu tarla 86

Lungime Segmente
1) Valorile lungimilor segmentelor sunt obţinute din proiecţie în plan.

Punct început	X / Y	Punct sfârşit	X / Y	Lungime segment (** (m)
1	545.566,11 309.647,08	2	545.567,098 309.674,17	27.108
2	545.567,098 309.674,17	3	545.460,46 309.698,33	109.341
3	545.460,46 309.698,33	4	545.459,96 309.684,63	13.709
4	545.459,96 309.684,63	5	545.429,98 309.685,72	30.0
5	545.429,98 309.685,72	6	545.430,834 309.709,215	23.511

Document care conţine date cu caracter personal, protejat de prevederile Regulamentului (UE) nr. 679/2016 şi Legii 190/2018

Punct început	X / Y	Punct sfârşit	X / Y	Lungime segment (** (m)
6	545.430,834 309.709,215	7	545.383,159 309.719,218	48.713
7	545.383,159 309.719,218	8	545.373,821 309.679,634	40.671
8	545.373,821 309.679,634	9	545.436,33 309.666,37	63.901
9	545.436,33 309.666,37	10	545.466,31 309.665,27	30.0
10	545.466,31 309.665,27	11	545.466,156 309.661,081	4.192
11	545.466,156 309.661,081	12	545.517,72 309.649,187	52.918
12	545.517,72 309.649,187	13	545.518,18 309.661,83	12.651
13	545.518,18 309.661,83	14	545.548,16 309.660,74	30.0
14	545.548,16 309.660,74	15	545.547,71 309.648,39	12.358
15	545.547,71 309.648,39	1	545.566,11 309.647,08	18.447

**** Lungimile segmentelor sunt determinate în planul de proiecţie Stereo 70 şi sunt rotunjite la 1 milimetru.**
***** Distanţa dintre puncte este formată din segmente cumulate ce sunt mai mici decât valoarea 1 milimetru.**

Neutilizabil în circuitul civil

DATE DESPRE IMOBILUL NR. 60654

Oficiul de Cadastru şi Publicitate Imobiliară TELEORMAN
Biroul de Cadastru şi Publicitate Imobiliară Videle

A. Partea I. Descrierea imobilului

TEREN Extravilan

Adresa: Jud. Teleorman

Nr. Crt	Nr cadastral Nr. topografic	Suprafaţa* (mp)	Observaţii / Referinţe
A1		39	Sector cadastral:15 Teren neimprejmuit;

B. Partea II. Proprietari şi acte

Inscrieri privitoare la dreptul de proprietate şi alte drepturi reale		Referinţe
/		
Act Administrativ nr. 23306, din 04/12/2024 emis de PRIMĂRIA ORAȘULUI VIDELE;		
B1	Inscrierea posesiei, drept de PROPRIETATE, dobandit prin Lege, cota actuala 1/1, cota initiala 1/1	A1
	1) **NEIDENTIFICAT NEIDENTIFICAT**	
Act Normativ nr. 7, din 13/03/1996 emis de PARLAMENTUL ROMÂNIEI (art. 13);		
B2	Se noteaza mentiunea de proprietar neidentificat, rezerva comisiei locale de fond funciar	A1

C. Partea III. SARCINI .

Inscrieri privind dezmembramintele dreptului de proprietate, drepturi reale de garanţie şi sarcini	Referinţe
NU SUNT	

Neutilizabil în circuitul civil

Anexa Nr. 1 La Partea I

Teren

Nr cadastral	Suprafaţa (mp)*	Observaţii / Referinţe
	39	

* Suprafaţa este determinată in planul de proiecţie Stereo 70.

DETALII LINIARE IMOBIL

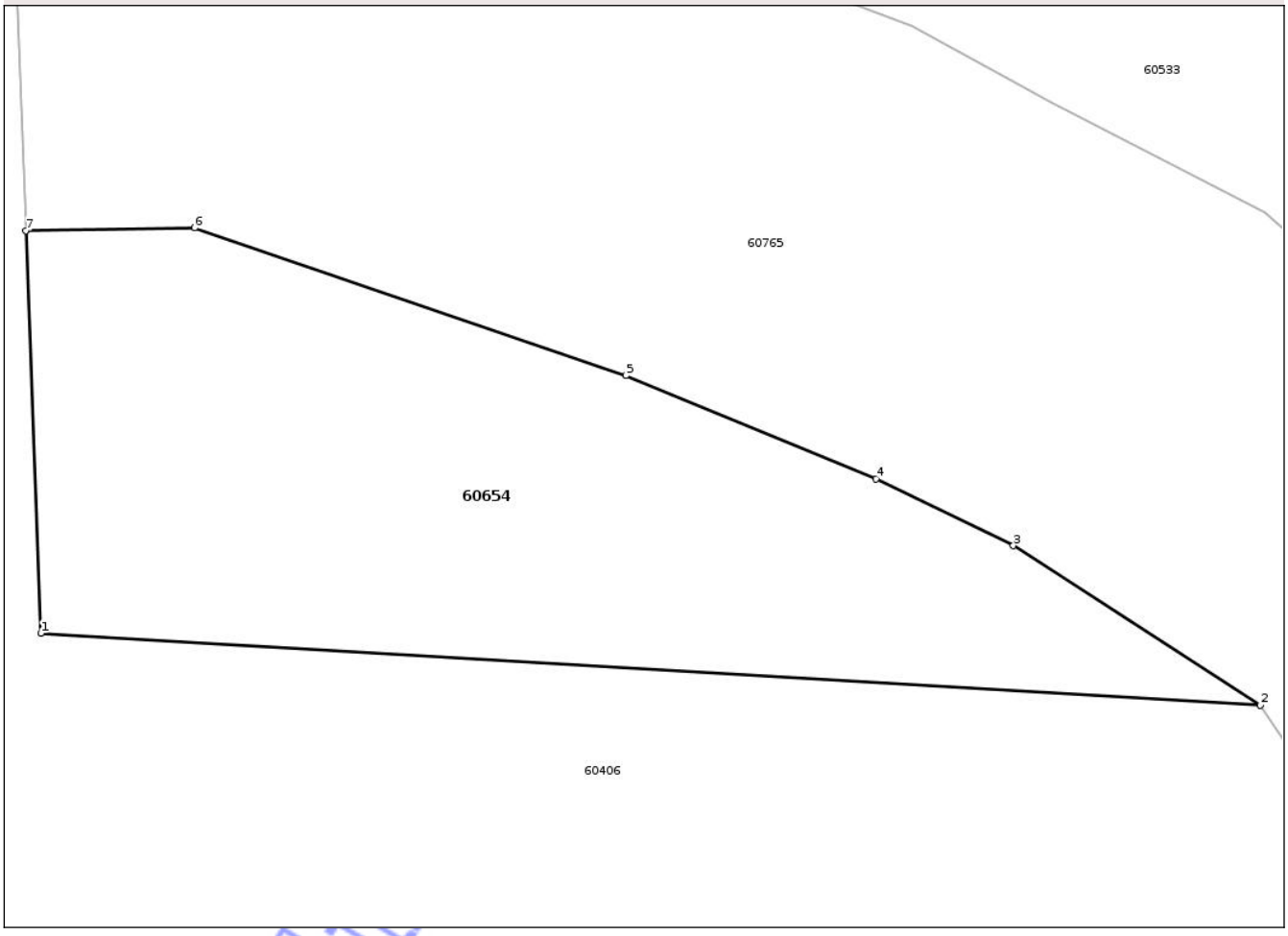

Date referitoare la teren

Crt	Categorie folosinţă	Intra vilan	Suprafaţa (mp)	Tarla	Parcelă	Nr. topo	Observaţii / Referinţe
1	neproductiv	NU	39	85/5	21/1	-	

Lungime Segmente
1) Valorile lungimilor segmentelor sunt obţinute din proiecţie în plan.

Punct început	X / Y	Punct sfârşit	X / Y	Lungime segment (** (m)
1	545.144,974 309.888,938	2	545.158,418 309.888,148	13.467
2	545.158,418 309.888,148	3	545.155,695 309.889,903	3.24
3	545.155,695 309.889,903	4	545.154,184 309.890,638	1.68
4	545.154,184 309.890,638	5	545.151,424 309.891,775	2.985
5	545.151,424 309.891,775	6	545.146,668 309.893,401	5.026

Document care conţine date cu caracter personal, protejat de prevederile Regulamentului (UE) nr. 679/2016 şi Legii 190/2018

Punct început	X / Y	Punct sfârşit	X / Y	Lungime segment (** (m)
6	545.146,668 309.893,401	7	545.144,81 309.893,372	1.858
7	545.144,81 309.893,372	1	545.144,974 309.888,938	4.437

**** Lungimile segmentelor sunt determinate în planul de proiecţie Stereo 70 şi sunt rotunjite la 1 milimetru.**
***** Distanţa dintre puncte este formată din segmente cumulate ce sunt mai mici decât valoarea 1 milimetru.**

Neutilizabil in circuitul civil

DATE DESPRE IMOBILUL NR. 60655

Oficiul de Cadastru şi Publicitate Imobiliară TELEORMAN
Biroul de Cadastru şi Publicitate Imobiliară Videle

A. Partea I. Descrierea imobilului

TEREN Extravilan

Adresa: Jud. Teleorman

Nr. Crt	Nr cadastral Nr. topografic	Suprafaţa* (mp)	Observaţii / Referinţe
A1	23700	5.502	Sector cadastral:15 Teren neimprejmuit;

B. Partea II. Proprietari şi acte

Inscrieri privitoare la dreptul de proprietate şi alte drepturi reale		Referinţe
33782 / 27/11/2025		
Act Notarial nr. contract de vânzare aut. 1455, din 25/11/2025 emis de CIUBOTARU RALUCA ELENA;		
B4	Intabulare, drept de PROPRIETATE, dobandit prin Conventie, cota actuala 1/1, cota initiala 1/1	A1
	1) **AVOSEM SRL**, CIF:14258493	

C. Partea III. SARCINI .

Inscrieri privind dezmembramintele dreptului de proprietate, drepturi reale de garanţie şi sarcini	Referinţe
NU SUNT	

Neutilizabil în circuitul civil

Anexa Nr. 1 La Partea I

Teren

Nr cadastral	Suprafaţa (mp)*	Observaţii / Referinţe
23700	5.502	

* Suprafaţa este determinată in planul de proiecţie Stereo 70.

DETALII LINIARE IMOBIL



Date referitoare la teren

Crt	Categorie folosinţă	Intra vilan	Suprafaţa (mp)	Tarla	Parcelă	Nr. topo	Observaţii / Referinţe
1	arabil	NU	5.502	85/5	6	-	

Lungime Segmente
1) Valorile lungimilor segmentelor sunt obţinute din proiecţie în plan.

Punct început	X / Y	Punct sfârşit	X / Y	Lungime segment (** (m)
1	544.915,763 309.680,807	2	544.974,627 309.664,137	61.179
2	544.974,627 309.664,137	3	544.975,425 309.667,292	3.254
3	544.975,425 309.667,292	4	544.985,58 309.707,454	41.426
4	544.985,58 309.707,454	5	544.995,134 309.751,45	45.021
5	544.995,134 309.751,45	6	544.959,614 309.754,0	35.611

Document care conţine date cu caracter personal, protejat de prevederile Regulamentului (UE) nr. 679/2016 şi Legii 190/2018

Punct început	X / Y	Punct sfârşit	X / Y	Lungime segment (** (m)
6	544.959,614 309.754,0	7	544.927,861 309.763,524	33.151
7	544.927,861 309.763,524	8	544.927,384 309.760,332	3.227
8	544.927,384 309.760,332	9	544.922,364 309.726,012	34.685
9	544.922,364 309.726,012	1	544.915,763 309.680,807	45.684

**** Lungimile segmentelor sunt determinate în planul de proiecţie Stereo 70 şi sunt rotunjite la 1 milimetru.**
***** Distanţa dintre puncte este formată din segmente cumulate ce sunt mai mici decât valoarea 1 milimetru.**

Neutilizabil in circuitul civil

DATE DESPRE IMOBILUL NR. 60656

Oficiul de Cadastru şi Publicitate Imobiliară TELEORMAN
Biroul de Cadastru şi Publicitate Imobiliară Videle

A. Partea I. Descrierea imobilului

TEREN Extravilan

Adresa: Jud. Teleorman

Nr. Crt	Nr cadastral Nr. topografic	Suprafaţa* (mp)	Observaţii / Referinţe
A1		768	Sector cadastral:15 Teren neimprejmuit;

B. Partea II. Proprietari şi acte

Inscrieri privitoare la dreptul de proprietate şi alte drepturi reale		Referinţe
/		
Act Administrativ nr. 23306, din 04/12/2024 emis de PRIMĂRIA ORAȘULUI VIDELE;		
B1	Inscrierea posesiei, drept de PROPRIETATE, dobandit prin Lege, cota actuala 1/1, cota initiala 1/1	A1
	1) **NEIDENTIFICAT NEIDENTIFICAT**	
Act Normativ nr. 7, din 13/03/1996 emis de PARLAMENTUL ROMÂNIEI (art. 13);		
B2	Se noteaza mentiunea de proprietar neidentificat, rezerva la dispozitia comisiei locale de fond funciar	A1

C. Partea III. SARCINI .

Inscrieri privind dezmembramintele dreptului de proprietate, drepturi reale de garanţie şi sarcini	Referinţe
NU SUNT	

Neutilizabil în circuitul civil

Anexa Nr. 1 La Partea I

Teren

Nr cadastral	Suprafaţa (mp)*	Observaţii / Referinţe
	768	

* Suprafaţa este determinată in planul de proiecţie Stereo 70.

DETALII LINIARE IMOBIL

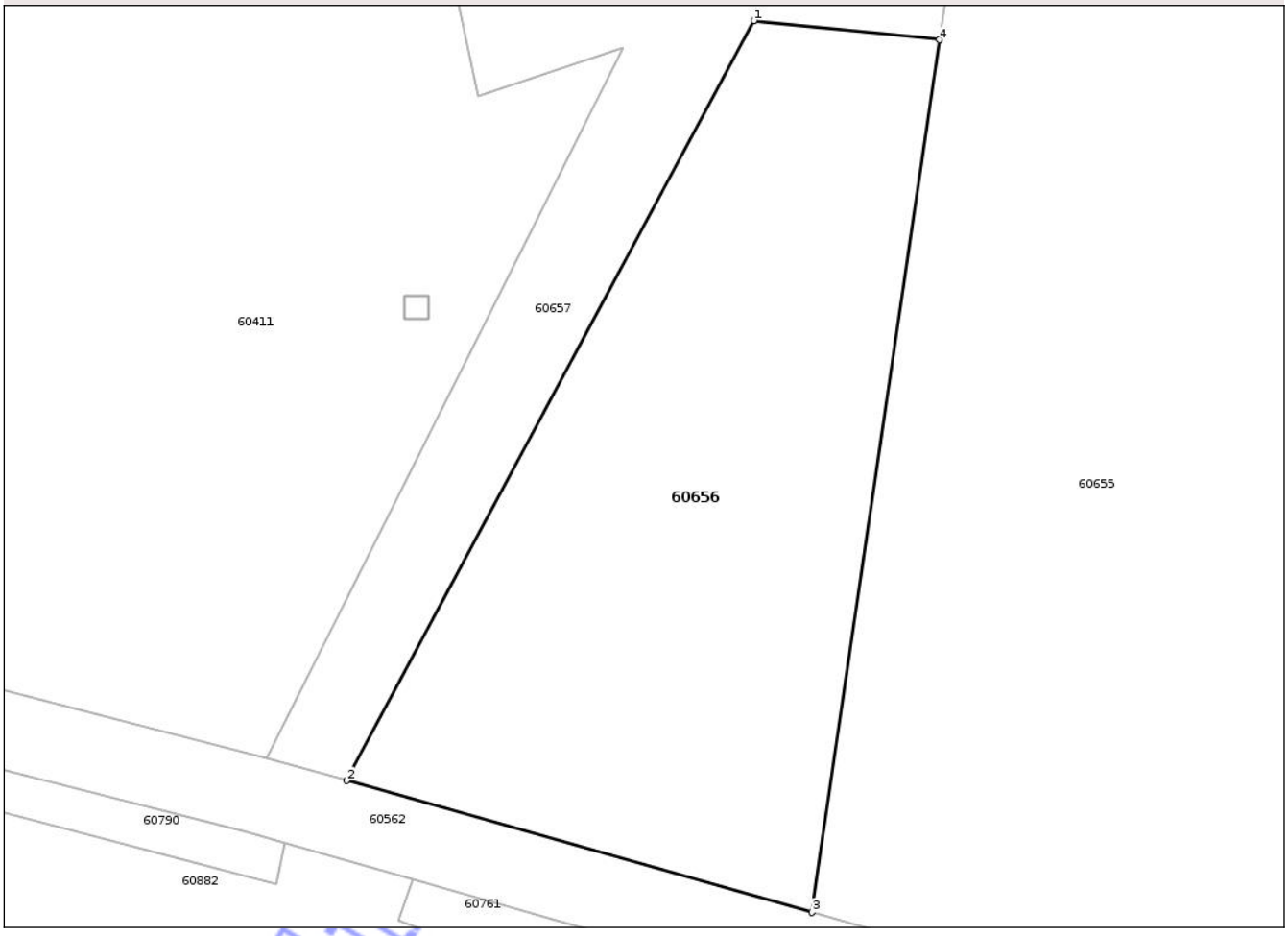

Date referitoare la teren

Crt	Categorie folosinţă	Intra vilan	Suprafaţa (mp)	Tarla	Parcelă	Nr. topo	Observaţii / Referinţe
1	arabil	NU	768	85/5	807/1	-	

Lungime Segmente

1) Valorile lungimilor segmentelor sunt obţinute din proiecţie în plan.

Punct început	X / Y	Punct sfârşit	X / Y	Lungime segment (** (m)
1	544.912,744 309.727,002	2	544.891,637 309.687,639	44.665
2	544.891,637 309.687,639	3	544.915,763 309.680,807	25.075
3	544.915,763 309.680,807	4	544.922,364 309.726,012	45.684
4	544.922,364 309.726,012	1	544.912,744 309.727,002	9.671

**** Lungimile segmentelor sunt determinate în planul de proiecţie Stereo 70 şi sunt rotunjite la 1 milimetru.**

Document care conţine date cu caracter personal, protejat de prevederile Regulamentului (UE) nr. 679/2016 şi Legii 190/2018

***** Distanţa dintre puncte este formată din segmente cumulate ce sunt mai mici decât valoarea 1 milimetru.**

Neutilizabil in circuitul civil

DATE DESPRE IMOBILUL NR. 60657

Oficiul de Cadastru şi Publicitate Imobiliară TELEORMAN
Biroul de Cadastru şi Publicitate Imobiliară Videle

A. Partea I. Descrierea imobilului

Nr. CF vechi:940
Nr. cadastral vechi:1194

TEREN Extravilan

Adresa: Jud. Teleorman

Nr. Crt	Nr cadastral Nr. topografic	Suprafaţa* (mp)	Observaţii / Referinţe
A1	22980	1.229	Sector cadastral:15 Teren neimprejmuit; Sonda 3801 Videle Vest

B. Partea II. Proprietari şi acte

Inscrieri privitoare la dreptul de proprietate şi alte drepturi reale		Referinţe
468 / 30/08/2004		
Act Administrativ nr. 8170, din 24/02/2003 emis de MINISTERUL INDUSTRIEI SI RESURSELOR;		
B1	Intabulare, drept de PROPRIETATE, dobandit prin Lege, cota actuala 1/1, cota initiala 1/1	A1
	1) **OMV PETROM SA**, CIF:1590082	
	OBSERVATII: (provenita din conversia CF 940) *(provenita din conversia CF 940)* *(provenita din conversia CF 940)* *(provenita din conversia CF 940)*	

C. Partea III. SARCINI .

Inscrieri privind dezmembramintele dreptului de proprietate, drepturi reale de garanţie şi sarcini	Referinţe
NU SUNT	

Neutilizabil în circuitul civil

Anexa Nr. 1 La Partea I

Teren

Nr cadastral	Suprafaţa (mp)*	Observaţii / Referinţe
22980	1.229	Sonda 3801 Videle Vest

* Suprafaţa este determinată in planul de proiecţie Stereo 70.

DETALII LINIARE IMOBIL

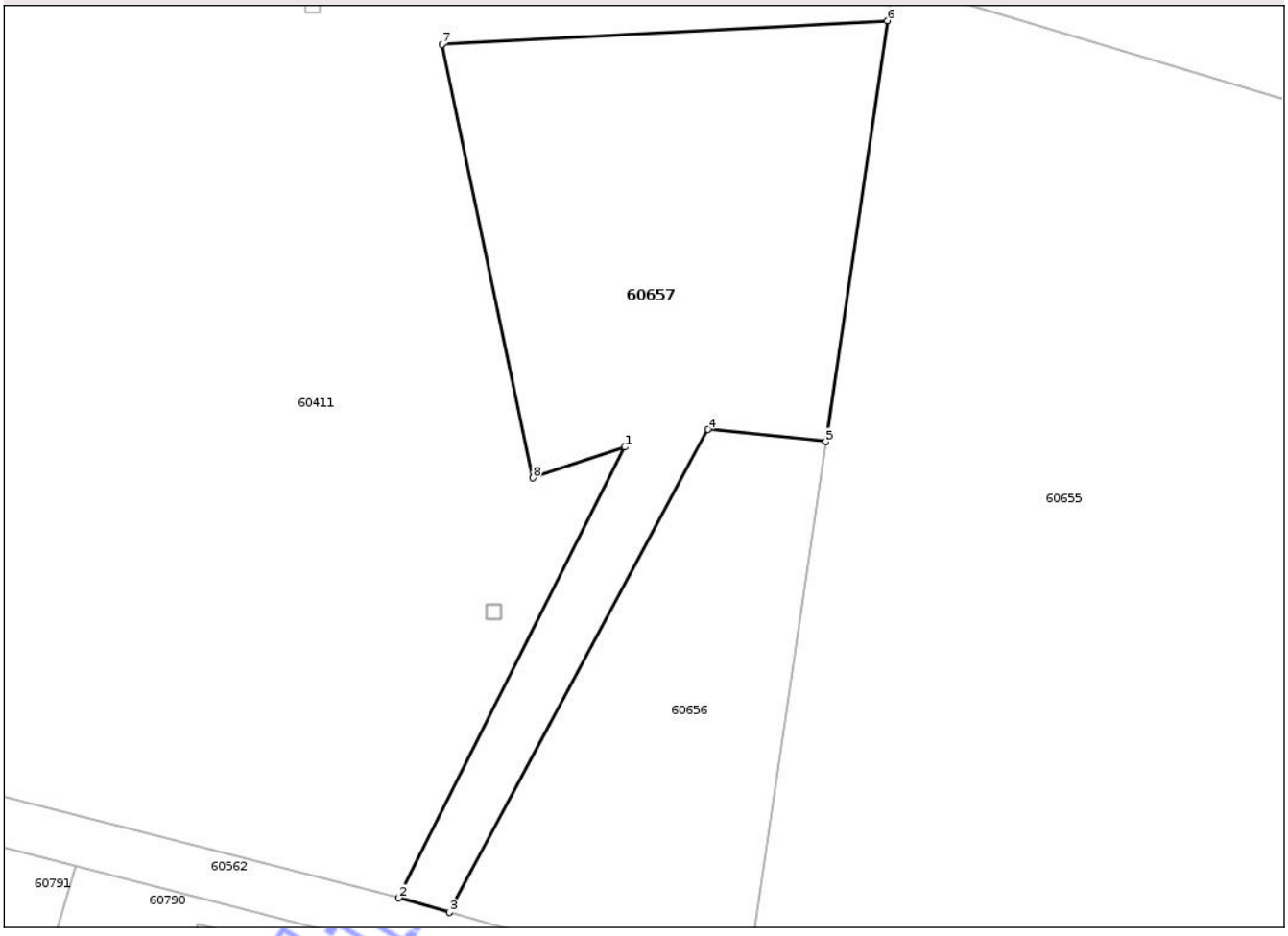

Date referitoare la teren

Crt	Categorie folosinţă	Intra vilan	Suprafaţa (mp)	Tarla	Parcelă	Nr. topo	Observaţii / Referinţe
1	curti constructii	NU	1.023	85/5	807	-	identic cu tarla 85
2	drum	NU	206	85/5	807	-	identic cu tarla 85

Lungime Segmente
1) Valorile lungimilor segmentelor sunt obţinute din proiecţie în plan.

Punct început	X / Y	Punct sfârşit	X / Y	Lungime segment (** (m)
1	544.905,944 309.725,572	2	544.887,494 309.688,812	41.13
2	544.887,494 309.688,812	3	544.891,637 309.687,639	4.306
3	544.891,637 309.687,639	4	544.912,744 309.727,002	44.665
4	544.912,744 309.727,002	5	544.922,364 309.726,012	9.671

Document care conţine date cu caracter personal, protejat de prevederile Regulamentului (UE) nr. 679/2016 şi Legii 190/2018

Punct început	X / Y	Punct sfârşit	X / Y	Lungime segment (** (m)
5	544.922,364 309.726,012	6	544.927,384 309.760,332	34.685
6	544.927,384 309.760,332	7	544.891,044 309.758,422	36.39
7	544.891,044 309.758,422	8	544.898,454 309.723,062	36.128
8	544.898,454 309.723,062	1	544.905,944 309.725,572	7.899

** Lungimile segmentelor sunt determinate în planul de proiecţie Stereo 70 şi sunt rotunjite la 1 milimetru.
*** Distanţa dintre puncte este formată din segmente cumulate ce sunt mai mici decât valoarea 1 milimetru.

Neutilizabil in circuitul civil

DATE DESPRE IMOBILUL NR. 60658

Oficiul de Cadastru şi Publicitate Imobiliară TELEORMAN
Biroul de Cadastru şi Publicitate Imobiliară Videle

A. Partea I. Descrierea imobilului

TEREN Extravilan

Adresa: Jud. Teleorman

Nr. Crt	Nr cadastral Nr. topografic	Suprafaţa* (mp)	Observaţii / Referinţe
A1	23707	2.848	Sector cadastral:15 Teren neimprejmuit;

B. Partea II. Proprietari şi acte

Inscrieri privitoare la dreptul de proprietate şi alte drepturi reale		Referinţe
4369 / 03/03/2025		
Act Notarial nr. contract de vânzare aut. 206, din 28/02/2025 emis de CIUBOTARU RALUCA ELENA;		
B5	Intabulare, drept de PROPRIETATE, dobandit prin Conventie, cota actuala 1/1, cota initiala 1/1	A1
	1) **AVOSEM SRL**, CIF:14258493	

C. Partea III. SARCINI .

Inscrieri privind dezmembramintele dreptului de proprietate, drepturi reale de garanţie şi sarcini	Referinţe
NU SUNT	

Neutilizabil în circuitul civil

Anexa Nr. 1 La Partea I

Teren

Nr cadastral	Suprafaţa (mp)*	Observaţii / Referinţe
23707	2.848	

* Suprafaţa este determinată in planul de proiecţie Stereo 70.

DETALII LINIARE IMOBIL

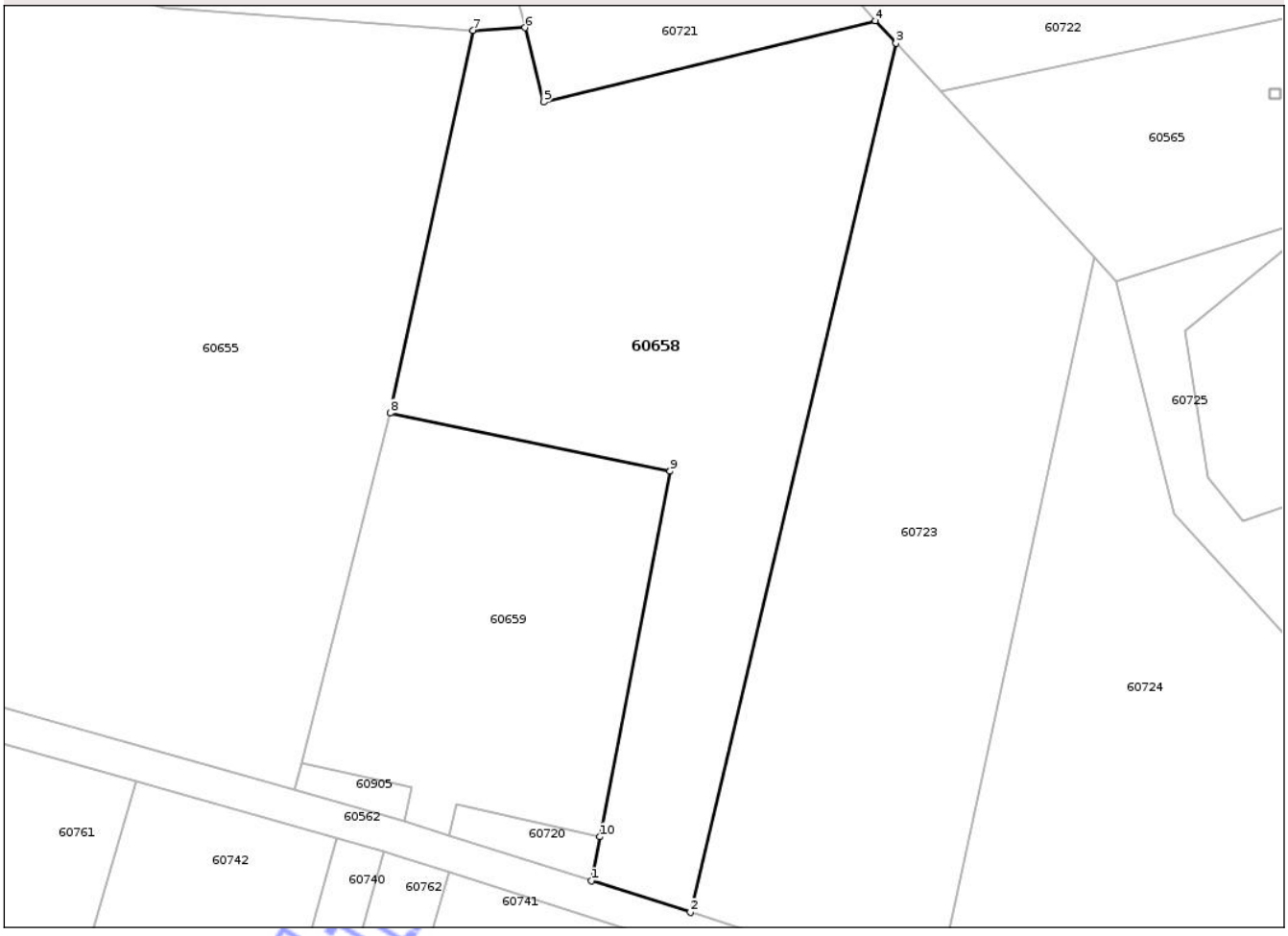

Date referitoare la teren

Crt	Categorie folosinţă	Intra vilan	Suprafaţa (mp)	Tarla	Parcelă	Nr. topo	Observaţii / Referinţe
1	arabil	NU	2.848	85/5	7,	-	

Lungime Segmente
1) Valorile lungimilor segmentelor sunt obţinute din proiecţie în plan.

Punct început	X / Y	Punct sfârşit	X / Y	Lungime segment (** (m)
1	545.008,751 309.653,724	2	545.020,125 309.650,107	11.935
2	545.020,125 309.650,107	3	545.043,777 309.749,972	102.628
3	545.043,777 309.749,972	4	545.041,379 309.752,554	3.524
4	545.041,379 309.752,554	5	545.003,26 309.743,214	39.247
5	545.003,26 309.743,214	6	545.001,107 309.751,751	8.804

Document care conţine date cu caracter personal, protejat de prevederile Regulamentului (UE) nr. 679/2016 şi Legii 190/2018

Punct început	X / Y	Punct sfârşit	X / Y	Lungime segment (** (m)
6	545.001,107 309.751,751	7	544.995,134 309.751,45	5.981
7	544.995,134 309.751,45	8	544.985,58 309.707,454	45.021
8	544.985,58 309.707,454	9	545.017,791 309.700,778	32.896
9	545.017,791 309.700,778	10	545.009,722 309.658,778	42.768
10	545.009,722 309.658,778	1	545.008,751 309.653,724	5.146

**** Lungimile segmentelor sunt determinate în planul de proiecţie Stereo 70 şi sunt rotunjite la 1 milimetru.**
***** Distanţa dintre puncte este formată din segmente cumulate ce sunt mai mici decât valoarea 1 milimetru.**

Neutilizabil in circuitul civil

DATE DESPRE IMOBILUL NR. 60659

Oficiul de Cadastru şi Publicitate Imobiliară TELEORMAN
Biroul de Cadastru şi Publicitate Imobiliară Videle

A. Partea I. Descrierea imobilului

Nr. CF vechi:940
Nr. cadastral vechi:1612

TEREN Extravilan

Adresa: Jud. Teleorman

Nr. Crt	Nr cadastral Nr. topografic	Suprafaţa* (mp)	Observaţii / Referinţe
A1	22624	1.457	Sector cadastral:15 Teren neimprejmuit; Sonda 2254 Videle Vest

B. Partea II. Proprietari şi acte

Inscrieri privitoare la dreptul de proprietate şi alte drepturi reale		Referinţe
468 / 30/08/2004		
Act Administrativ nr. 8170, din 24/02/2003 emis de MINISTERUL INDUSTRIEI SI RESURSELOR;		
B1	Intabulare, drept de PROPRIETATE, dobandit prin Lege, cota actuala 1/1, cota initiala 1/1	A1
	1) **SC OMV PETROM SA**, CIF:1590082	
	OBSERVATII: (provenita din conversia CF 940)	

C. Partea III. SARCINI .

Inscrieri privind dezmembramintele dreptului de proprietate, drepturi reale de garanţie şi sarcini	Referinţe
NU SUNT	

Neutilizabil în circuitul civil

Anexa Nr. 1 La Partea I

Teren

Nr cadastral	Suprafaţa (mp)*	Observaţii / Referinţe
22624	1.457	Sonda 2254 Videle Vest

* Suprafaţa este determinată in planul de proiecţie Stereo 70.

DETALII LINIARE IMOBIL

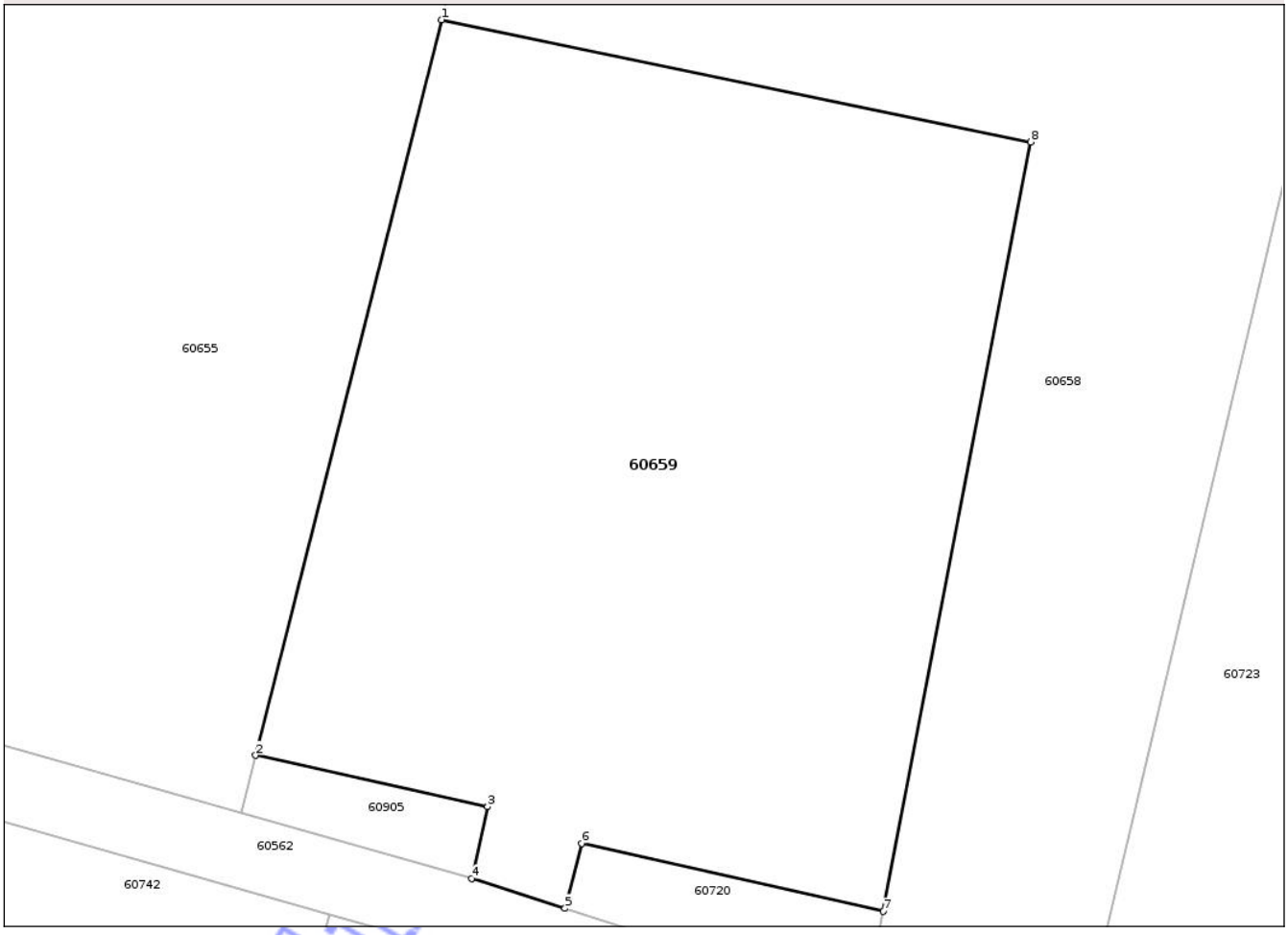

Date referitoare la teren

Crt	Categorie folosinţă	Intra vilan	Suprafaţa (mp)	Tarla	Parcelă	Nr. topo	Observaţii / Referinţe
1	curti constructii	NU	1.436	85/5	807	-	identic cu tarla 85
2	drum	NU	21	85/5	807	-	identic cu tarla 85

Lungime Segmente
1) Valorile lungimilor segmentelor sunt obţinute din proiecţie în plan.

Punct început	X / Y	Punct sfârşit	X / Y	Lungime segment (** (m)
1	544.985,58 309.707,454	2	544.975,425 309.667,292	41.426
2	544.975,425 309.667,292	3	544.988,108 309.664,497	12.987
3	544.988,108 309.664,497	4	544.987,231 309.660,568	4.026
4	544.987,231 309.660,568	5	544.992,345 309.658,942	5.366

Document care conţine date cu caracter personal, protejat de prevederile Regulamentului (UE) nr. 679/2016 şi Legii 190/2018

Punct început	X / Y	Punct sfârşit	X / Y	Lungime segment (** (m)
5	544.992,345 309.658,942	6	544.993,256 309.662,486	3.659
6	544.993,256 309.662,486	7	545.009,722 309.658,778	16.878
7	545.009,722 309.658,778	8	545.017,791 309.700,778	42.768
8	545.017,791 309.700,778	1	544.985,58 309.707,454	32.896

** Lungimile segmentelor sunt determinate în planul de proiecţie Stereo 70 şi sunt rotunjite la 1 milimetru.
*** Distanţa dintre puncte este formată din segmente cumulate ce sunt mai mici decât valoarea 1 milimetru.

Neutilizabil in circuitul civil

DATE DESPRE IMOBILUL NR. 60720

Oficiul de Cadastru şi Publicitate Imobiliară TELEORMAN
Biroul de Cadastru şi Publicitate Imobiliară Videle

A. Partea I. Descrierea imobilului

TEREN Extravilan

Adresa: Jud. Teleorman

Nr. Crt	Nr cadastral Nr. topografic	Suprafaţa* (mp)	Observaţii / Referinţe
A1		75	Sector cadastral:15 Teren neimprejmuit;

B. Partea II. Proprietari şi acte

Inscrieri privitoare la dreptul de proprietate şi alte drepturi reale		Referinţe
/		
Act Administrativ nr. 23306, din 04/12/2024 emis de PRIMĂRIA ORAȘULUI VIDELE;		
B1	Inscrierea posesiei, drept de PROPRIETATE, dobandit prin Lege, cota actuala 1/1, cota initiala 1/1	A1
	1) **NEIDENTIFICAT NEIDENTIFICAT**	
Act Normativ nr. 7, din 13/03/1996 emis de PARLAMENTUL ROMÂNIEI (art. 13);		
B2	Se noteaza mentiunea de proprietar neidentificat	A1

C. Partea III. SARCINI .

Inscrieri privind dezmembramintele dreptului de proprietate, drepturi reale de garanţie şi sarcini	Referinţe
NU SUNT	

Neutilizabil în circuitul civil

Anexa Nr. 1 La Partea I

Teren

Nr cadastral	Suprafaţa (mp)*	Observaţii / Referinţe
	75	

* Suprafaţa este determinată in planul de proiecţie Stereo 70.

DETALII LINIARE IMOBIL

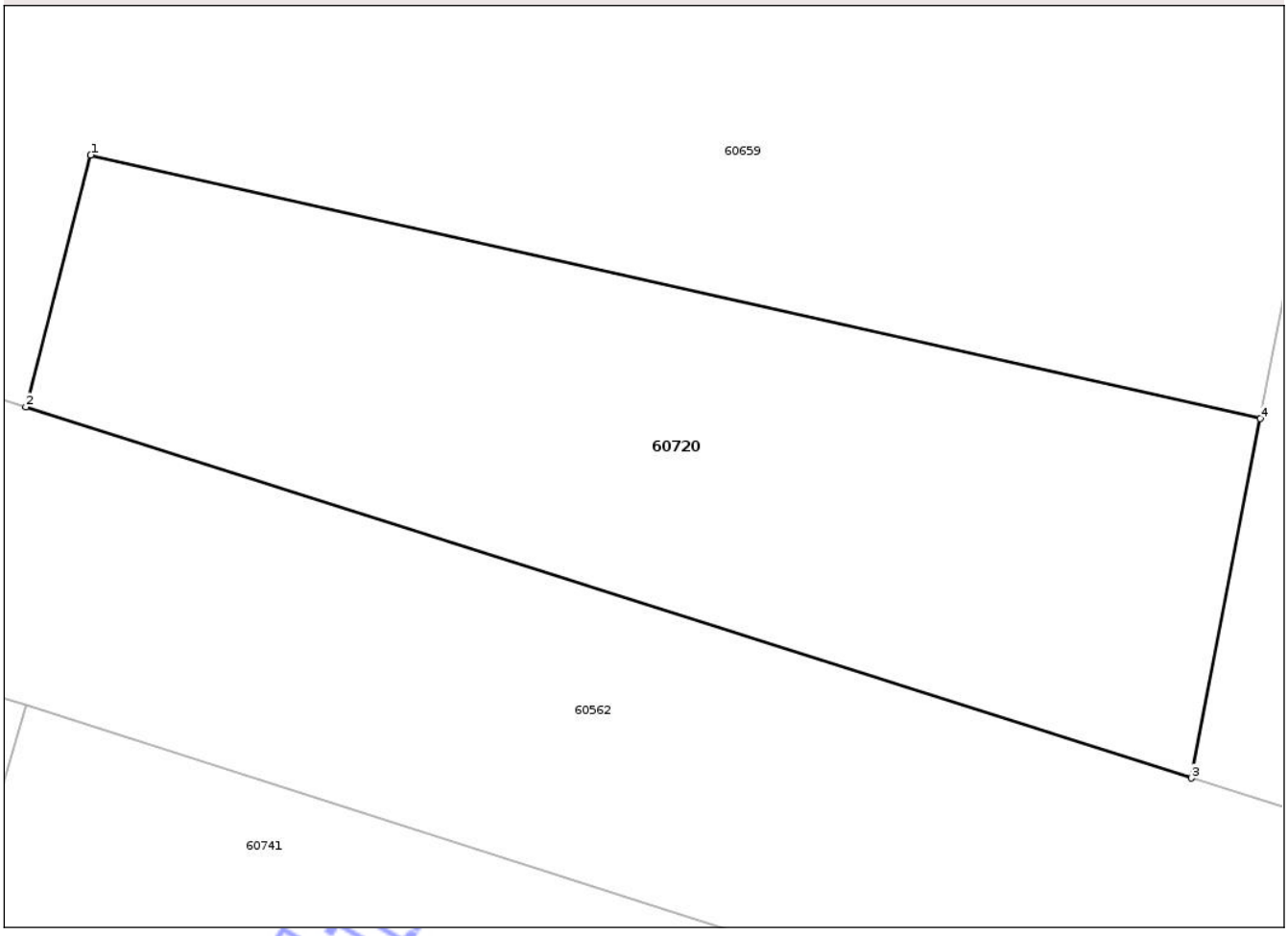

Date referitoare la teren

Crt	Categorie folosinţă	Intra vilan	Suprafaţa (mp)	Tarla	Parcelă	Nr. topo	Observaţii / Referinţe
1	neproductiv	NU	75	85/5	7/3	-	

Lungime Segmente
1) Valorile lungimilor segmentelor sunt obţinute din proiecţie în plan.

Punct început	X / Y	Punct sfârşit	X / Y	Lungime segment (** (m)
1	544.993,256 309.662,486	2	544.992,345 309.658,942	3.659
2	544.992,345 309.658,942	3	545.008,751 309.653,724	17.216
3	545.008,751 309.653,724	4	545.009,722 309.658,778	5.146
4	545.009,722 309.658,778	1	544.993,256 309.662,486	16.878

**** Lungimile segmentelor sunt determinate în planul de proiecţie Stereo 70 şi sunt rotunjite la 1 milimetru.**

Document care conţine date cu caracter personal, protejat de prevederile Regulamentului (UE) nr. 679/2016 şi Legii 190/2018

***** Distanţa dintre puncte este formată din segmente cumulate ce sunt mai mici decât valoarea 1 milimetru.**

Neutilizabil in circuitul civil

DATE DESPRE IMOBILUL NR. 60721

Oficiul de Cadastru şi Publicitate Imobiliară TELEORMAN
Biroul de Cadastru şi Publicitate Imobiliară Videle

A. Partea I. Descrierea imobilului

Nr. CF vechi:940
Nr. cadastral vechi:1228

TEREN Extravilan

Adresa: Jud. Teleorman

Nr. Crt	Nr cadastral Nr. topografic	Suprafaţa* (mp)	Observaţii / Referinţe
A1	22981	2.150	Sector cadastral:15 Teren neimprejmuit; SONDA 3802

B. Partea II. Proprietari şi acte

Inscrieri privitoare la dreptul de proprietate şi alte drepturi reale		Referinţe
468 / 30/08/2004		
Act Administrativ nr. 8170, din 24/02/2003 emis de MINISTERUL INDUSTRIEI SI RESURSELOR;		
B1	Intabulare, drept de PROPRIETATE, dobandit prin Lege, cota actuala 1/1, cota initiala 1/1	A1
	1) **OMV PETROM SA**, CIF:1590082	
	OBSERVATII: (provenita din conversia CF 940) *(provenita din conversia CF 940)*	
20402 / 12/12/2022		
Act Administrativ nr. 2448561, din 25/05/2011 emis de ORC TRIBUNALUL BUCURESTI (Certificat de inregistrare seruia B,nr.; CERTIFICAT DE INREGISTRARE ; act administrativ nr CERTIFICAT INREGISTRARE MENTIUNI NR.328279 din 07.12.2004, emis de ORC TRIBUNALUL BUCURESTI;hotarare judecatoreasca nr INCHEIEREA NR.54079-DOSAR NR. 328279/2004 din 09.12.2004, emis de TRIBUNALUL BUCURESTI;act administrativ nr CERTIFICAT INREGISTRARE MENTIUNI NR.536643 din 13.11.2009, emis de ORC TRIBUNALUL BUCURESTI;hotarare judecatoreasca nr INCHEIEREA NR.89793-DOSAR NR.536643/2009 din 16.12.2009, emis de TRIBUNALUL BUCURESTI);		
B3	Se noteaza -integrare geometrie in sistemul eterra conform Planului de Amplasament si Delimitare avizat de Serviciul Cadastru la data de 18.01.2023	A1

C. Partea III. SARCINI .

Inscrieri privind dezmembramintele dreptului de proprietate, drepturi reale de garanţie şi sarcini	Referinţe
NU SUNT	

Neutilizabil în circuitul civil

Anexa Nr. 1 La Partea I

Teren

Nr cadastral	Suprafaţa (mp)*	Observaţii / Referinţe
22981	2.150	SONDA 3802

* Suprafaţa este determinată in planul de proiecţie Stereo 70.

DETALII LINIARE IMOBIL



Date referitoare la teren

Crt	Categorie folosinţă	Intra vilan	Suprafaţa (mp)	Tarla	Parcelă	Nr. topo	Observaţii / Referinţe
1	curti constructii	NU	1.089	85/5	-	-	
2	drum	NU	1.061	85/5	-	-	

Lungime Segmente
1) Valorile lungimilor segmentelor sunt obţinute din proiecţie în plan.

Punct început	X / Y	Punct sfârşit	X / Y	Lungime segment (** (m)
1	545.001,107 309.751,751	2	545.003,26 309.743,214	8.804
2	545.003,26 309.743,214	3	545.041,379 309.752,554	39.247
3	545.041,379 309.752,554	4	545.030,517 309.765,387	16.813
4	545.030,517 309.765,387	5	545.035,526 309.769,055	6.208

Document care conţine date cu caracter personal, protejat de prevederile Regulamentului (UE) nr. 679/2016 şi Legii 190/2018

Punct început	X / Y	Punct sfârşit	X / Y	Lungime segment (** (m)
5	545.035,526 309.769,055	6	544.989,091 309.832,258	78.427
6	544.989,091 309.832,258	7	544.971,329 309.856,435	30.0
7	544.971,329 309.856,435	8	544.964,244 309.866,079	11.967
8	544.964,244 309.866,079	9	544.941,484 309.906,243	46.165
9	544.941,484 309.906,243	10	544.927,983 309.925,0	23.111
10	544.927,983 309.925,0	11	544.922,406 309.923,974	5.671
11	544.922,406 309.923,974	12	544.936,785 309.903,29	25.191
12	544.936,785 309.903,29	13	544.942,449 309.894,531	10.431
13	544.942,449 309.894,531	14	544.959,538 309.862,76	36.075
14	544.959,538 309.862,76	15	544.966,716 309.853,031	12.09
15	544.966,716 309.853,031	16	544.984,528 309.828,891	30.0
16	544.984,528 309.828,891	17	545.027,469 309.770,696	72.323
17	545.027,469 309.770,696	18	545.025,95 309.769,948	1.693
18	545.025,95 309.769,948	19	545.015,906 309.784,59	17.756
19	545.015,906 309.784,59	20	544.994,938 309.776,209	22.581
20	544.994,938 309.776,209	1	545.001,107 309.751,751	25.224

**** Lungimile segmentelor sunt determinate în planul de proiecţie Stereo 70 şi sunt rotunjite la 1 milimetru.**
***** Distanţa dintre puncte este formată din segmente cumulate ce sunt mai mici decât valoarea 1 milimetru.**

Neutilizabil în circuitul civil

DATE DESPRE IMOBILUL NR. 60722

Oficiul de Cadastru şi Publicitate Imobiliară TELEORMAN
Biroul de Cadastru şi Publicitate Imobiliară Videle

A. Partea I. Descrierea imobilului

TEREN Extravilan

Adresa: Jud. Teleorman

Nr. Crt	Nr cadastral Nr. topografic	Suprafaţa* (mp)	Observaţii / Referinţe
A1		23.123	Sector cadastral:15 Teren neimprejmuit;

B. Partea II. Proprietari şi acte

Inscrieri privitoare la dreptul de proprietate şi alte drepturi reale		Referinţe
/		
Act Administrativ nr. 23306, din 04/12/2024 emis de PRIMĂRIA ORAȘULUI VIDELE;		
B1	Inscrierea posesiei, drept de PROPRIETATE, dobandit prin Lege, cota actuala 1/1, cota initiala 1/1	A1
	1) **NEIDENTIFICAT NEIDENTIFICAT**	
Act Normativ nr. 7, din 13/03/1996 emis de PARLAMENTUL ROMÂNIEI (art. 13);		
B2	Se noteaza mentiunea de proprietar neidentificat, rezerva la dispozitia comisiei locale de fond funciar	A1

C. Partea III. SARCINI .

Inscrieri privind dezmembramintele dreptului de proprietate, drepturi reale de garanţie şi sarcini	Referinţe
NU SUNT	

Neutilizabil în circuitul civil

Anexa Nr. 1 La Partea I

Teren

Nr cadastral	Suprafaţa (mp)*	Observaţii / Referinţe
	23.123	

* Suprafaţa este determinată in planul de proiecţie Stereo 70.

DETALII LINIARE IMOBIL

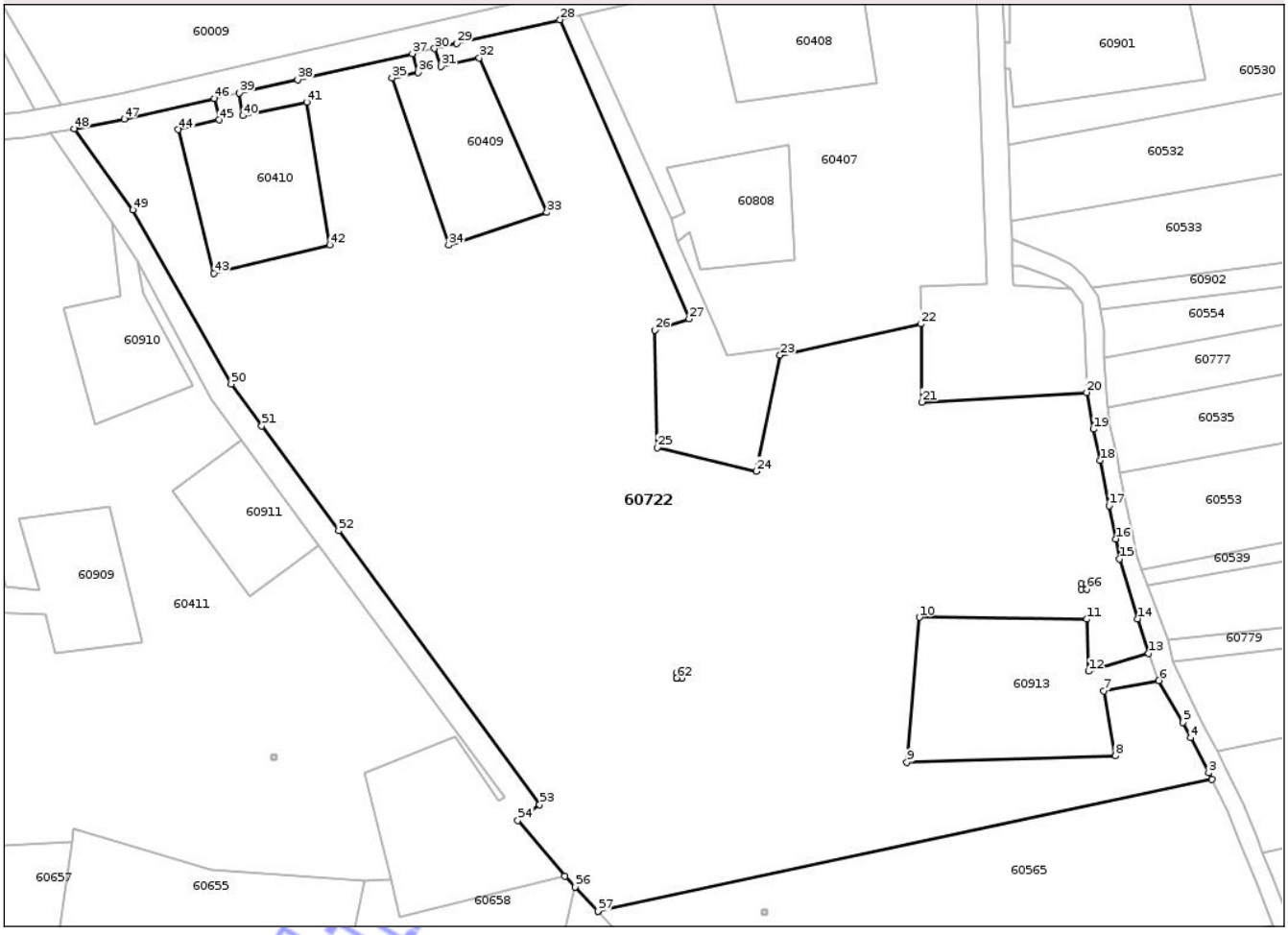

Date referitoare la teren

Crt	Categorie folosinţă	Intra vilan	Suprafaţa (mp)	Tarla	Parcelă	Nr. topo	Observaţii / Referinţe
1	arabil	NU	23.123	85/5	-	-	

Lungime Segmente

1) Valorile lungimilor segmentelor sunt obţinute din proiecţie în plan.

Punct început	X / Y	Punct sfârşit	X / Y	Lungime segment
1	545.048,969 309.744,383	2	545.190,863 309.774,796	145.117
4	545.185,927 309.784,457	5	545.184,192 309.787,954	3.904
7	545.165,898 309.795,233	8	545.168,558 309.780,233	15.234
10	545.123,238 309.812,213	11	545.161,928 309.811,803	38.692
13	545.176,268 309.803,883	14	545.173,666 309.811,899	8.428
16	545.168,597 309.830,33	17	545.167,125 309.837,961	7.772

Punct început	X / Y	Punct sfârşit	X / Y	Lungime segment
2	545.190,863 309.774,796	3	545.190,102 309.776,397	1.773
5	545.184,192 309.787,954	6	545.178,598 309.797,643	11.188
8	545.168,558 309.780,233	9	545.120,408 309.778,743	48.173
11	545.161,928 309.811,803	12	545.162,378 309.799,813	11.998
14	545.173,666 309.811,899	15	545.169,475 309.825,749	14.47
17	545.167,125 309.837,961	18	545.164,98 309.848,443	10.699

Punct început	X / Y	Punct sfârşit	X / Y	Lungime segment
3	545.190,102 309.776,397	4	545.185,927 309.784,457	9.077
6	545.178,598 309.797,643	7	545.165,898 309.795,233	12.927
9	545.120,408 309.778,743	10	545.123,238 309.812,213	33.589
12	545.162,378 309.799,813	13	545.176,268 309.803,883	14.474
15	545.169,475 309.825,749	16	545.168,597 309.830,33	4.664
18	545.164,98 309.848,443	19	545.163,497 309.855,667	7.375

Document care conţine date cu caracter personal, protejat de prevederile Regulamentului (UE) nr. 679/2016 şi Legii 190/2018

Punct început	X / Y	Punct sfârşit	X / Y	Lungime segment
19	545.163,497 309.855,667	20	545.161,907 309.864,119	8.6
22	545.123,665 309.879,984	23	545.091,052 309.872,746	33.407
25	545.062,719 309.851,378	26	545.062,079 309.878,538	27.168
28	545.040,245 309.950,148	29	545.016,393 309.944,686	24.469
31	545.012,789 309.939,357	32	545.021,579 309.941,377	9.019
34	545.014,509 309.898,147	35	545.001,419 309.936,687	40.702
37	545.006,121 309.942,359	38	544.979,63 309.936,358	27.162
40	544.966,963 309.928,024	41	544.981,663 309.931,134	15.025
43	544.960,263 309.891,584	44	544.952,043 309.924,794	34.212
46	544.960,373 309.931,974	47	544.939,537 309.927,231	21.369
49	544.941,484 309.906,243	50	544.964,244 309.866,079	46.165
52	544.989,091 309.832,258	53	545.035,526 309.769,055	78.427
55	545.041,379 309.752,554	56	545.043,777 309.749,972	3.524
58	545.067,235 309.798,233	59	545.067,235 309.799,433	1.2
61	545.068,435 309.798,233	62	545.067,235 309.798,233	1.2
64	545.160,768 309.819,919	65	545.161,968 309.819,919	1.2

Punct început	X / Y	Punct sfârşit	X / Y	Lungime segment
20	545.161,907 309.864,119	21	545.123,919 309.861,927	38.051
23	545.091,052 309.872,746	24	545.085,559 309.845,948	27.355
26	545.062,079 309.878,538	27	545.070,049 309.881,128	8.38
29	545.016,393 309.944,686	30	545.011,258 309.943,523	5.265
32	545.021,579 309.941,377	33	545.037,179 309.905,677	38.96
35	545.001,419 309.936,687	36	545.007,479 309.937,987	6.198
38	544.979,63 309.936,358	39	544.966,145 309.933,288	13.83
41	544.981,663 309.931,134	42	544.987,107 309.898,189	33.392
44	544.952,043 309.924,794	45	544.961,443 309.927,034	9.663
47	544.939,537 309.927,231	48	544.927,983 309.925,0	11.767
50	544.964,244 309.866,079	51	544.971,329 309.856,435	11.967
53	545.035,526 309.769,055	54	545.030,517 309.765,387	6.208
56	545.043,777 309.749,972	57	545.048,969 309.744,383	7.628
59	545.067,235 309.799,433	60	545.068,435 309.799,433	1.2
62	545.067,235 309.798,233	63	545.160,768 309.818,719	95.75
65	545.161,968 309.819,919	66	545.161,968 309.818,719	1.2

Punct început	X / Y	Punct sfârşit	X / Y	Lungime segment
21	545.123,919 309.861,927	22	545.123,665 309.879,984	18.059
24	545.085,559 309.845,948	25	545.062,719 309.851,378	23.477
27	545.070,049 309.881,128	28	545.040,245 309.950,148	75.18
30	545.011,258 309.943,523	31	545.012,789 309.939,357	4.438
33	545.037,179 309.905,677	34	545.014,509 309.898,147	23.888
36	545.007,479 309.937,987	37	545.006,121 309.942,359	4.578
39	544.966,145 309.933,288	40	544.966,963 309.928,024	5.327
42	544.987,107 309.898,189	43	544.960,263 309.891,584	27.645
45	544.961,443 309.927,034	46	544.960,373 309.931,974	5.055
48	544.927,983 309.925,0	49	544.941,484 309.906,243	23.111
51	544.971,329 309.856,435	52	544.989,091 309.832,258	30.0
54	545.030,517 309.765,387	55	545.041,379 309.752,554	16.813
57	545.048,969 309.744,383	58	545.067,235 309.798,233	56.864
60	545.068,435 309.799,433	61	545.068,435 309.798,233	1.2
63	545.160,768 309.818,719	64	545.160,768 309.819,919	1.2
66	545.161,968 309.818,719	1	545.160,768 309.818,719	1.2

**** Lungimile segmentelor sunt determinate în planul de proiecţie Stereo 70 şi sunt rotunjite la 1 milimetru.**
***** Distanţa dintre puncte este formată din segmente cumulate ce sunt mai mici decât valoarea 1 milimetru.**

Neutilizabil în lucrări civile

DATE DESPRE IMOBILUL NR. 60723

Oficiul de Cadastru şi Publicitate Imobiliară TELEORMAN
Biroul de Cadastru şi Publicitate Imobiliară Videle

A. Partea I. Descrierea imobilului

TEREN Extravilan

Adresa: Jud. Teleorman

Nr. Crt	Nr cadastral Nr. topografic	Suprafaţa* (mp)	Observaţii / Referinţe
A1		2.702	Sector cadastral:15 Teren neimprejmuit;

B. Partea II. Proprietari şi acte

Inscrieri privitoare la dreptul de proprietate şi alte drepturi reale		Referinţe
/		
Act Administrativ nr. 23306, din 04/12/2024 emis de PRIMĂRIA ORAȘULUI VIDELE;		
B1	Inscrierea posesiei, drept de PROPRIETATE, dobandit prin Lege, cota actuala 1/1, cota initiala 1/1	A1
	1) **NEIDENTIFICAT NEIDENTIFICAT**	
Act Normativ nr. 7, din 13/03/1996 emis de PARLAMENTUL ROMÂNIEI (art. 13);		
B2	Se noteaza mentiunea de proprietar neidentificat, rezerva la dispozitia comisiei locale de fond funciar	A1

C. Partea III. SARCINI .

Inscrieri privind dezmembramintele dreptului de proprietate, drepturi reale de garanţie şi sarcini	Referinţe
NU SUNT	

Neutilizabil în circuitul civil

Anexa Nr. 1 La Partea I

Teren

Nr cadastral	Suprafaţa (mp)*	Observaţii / Referinţe
	2.702	

* Suprafaţa este determinată in planul de proiecţie Stereo 70.

DETALII LINIARE IMOBIL

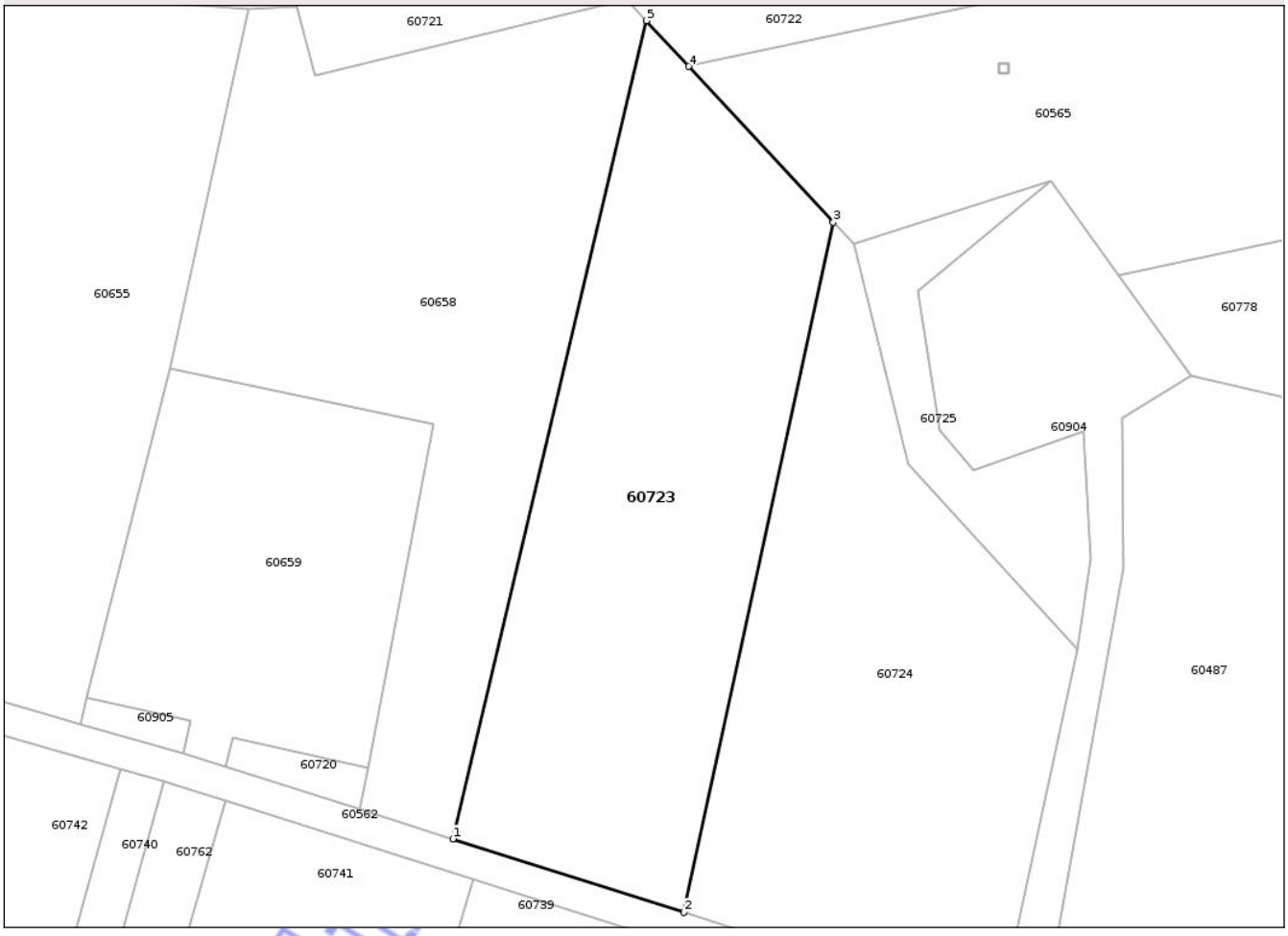

Date referitoare la teren

Crt	Categorie folosinţă	Intra vilan	Suprafaţa (mp)	Tarla	Parcelă	Nr. topo	Observaţii / Referinţe
1	arabil	NU	2.702	85/5	14/2	-	

Lungime Segmente
1) Valorile lungimilor segmentelor sunt obţinute din proiecţie în plan.

Punct început	X / Y	Punct sfârşit	X / Y	Lungime segment (** (m)
1	545.020,125 309.650,107	2	545.048,336 309.641,136	29.603
2	545.048,336 309.641,136	3	545.066,63 309.725,373	86.201
3	545.066,63 309.725,373	4	545.048,969 309.744,383	25.948
4	545.048,969 309.744,383	5	545.043,777 309.749,972	7.628
5	545.043,777 309.749,972	1	545.020,125 309.650,107	102.628

Document care conţine date cu caracter personal, protejat de prevederile Regulamentului (UE) nr. 679/2016 şi Legii 190/2018

**** Lungimile segmentelor sunt determinate în planul de proiecţie Stereo 70 şi sunt rotunjite la 1 milimetru.**
***** Distanţa dintre puncte este formată din segmente cumulate ce sunt mai mici decât valoarea 1 milimetru.**

Neutilizabil in circuitul civil

DATE DESPRE IMOBILUL NR. 60724

Oficiul de Cadastru şi Publicitate Imobiliară TELEORMAN
Biroul de Cadastru şi Publicitate Imobiliară Videle

A. Partea I. Descrierea imobilului

TEREN Extravilan

Adresa: Jud. Teleorman

Nr. Crt	Nr cadastral Nr. topografic	Suprafaţa* (mp)	Observaţii / Referinţe
A1	23708	2.471	Sector cadastral:15 Teren neimprejmuit;

B. Partea II. Proprietari şi acte

Inscrieri privitoare la dreptul de proprietate şi alte drepturi reale		Referinţe
12370 / 10/11/2017		
Hotarare Judecatoreasca nr. 1601, din 22/12/2015 emis de JUDECATORIA VIDELE (DOSAR NR. 1513/335/2015; act administrativ nr certificat de casatorie seria C 5 nr. 467763 din 24.01.1982, emis de PRIMARIA VIDELE);		
B1	Intabulare, drept de PROPRIETATE, bun comun cu titlu de cumparare, dobandit prin Hotarare Judecatoreasca, cota actuala 1/1, cota initiala 1/1	A1
	1) **MOANE ANCUTA** 2) **MOANE VIOREL**	
13744 / 02/10/2018		
Act Notarial nr. 443, din 28/06/2017 emis de BIN VIOR IOAN - ALEXANDRU (Promisiune bilaterala de vanzare cumparare aut. Nr);		
B2	Se noteaza promisiunea de vanzare,pana la data de 20.04.2018	A1
	1) **SC AGROSTAR MILCOVAT SRL**, CIF:23477778	

C. Partea III. SARCINI .

Inscrieri privind dezmembramintele dreptului de proprietate, drepturi reale de garanţie şi sarcini	Referinţe
NU SUNT	

Neutilizabil în circuitul civil

Anexa Nr. 1 La Partea I

Teren

Nr cadastral	Suprafaţa (mp)*	Observaţii / Referinţe
23708	2.471	

* Suprafaţa este determinată in planul de proiecţie Stereo 70.

DETALII LINIARE IMOBIL

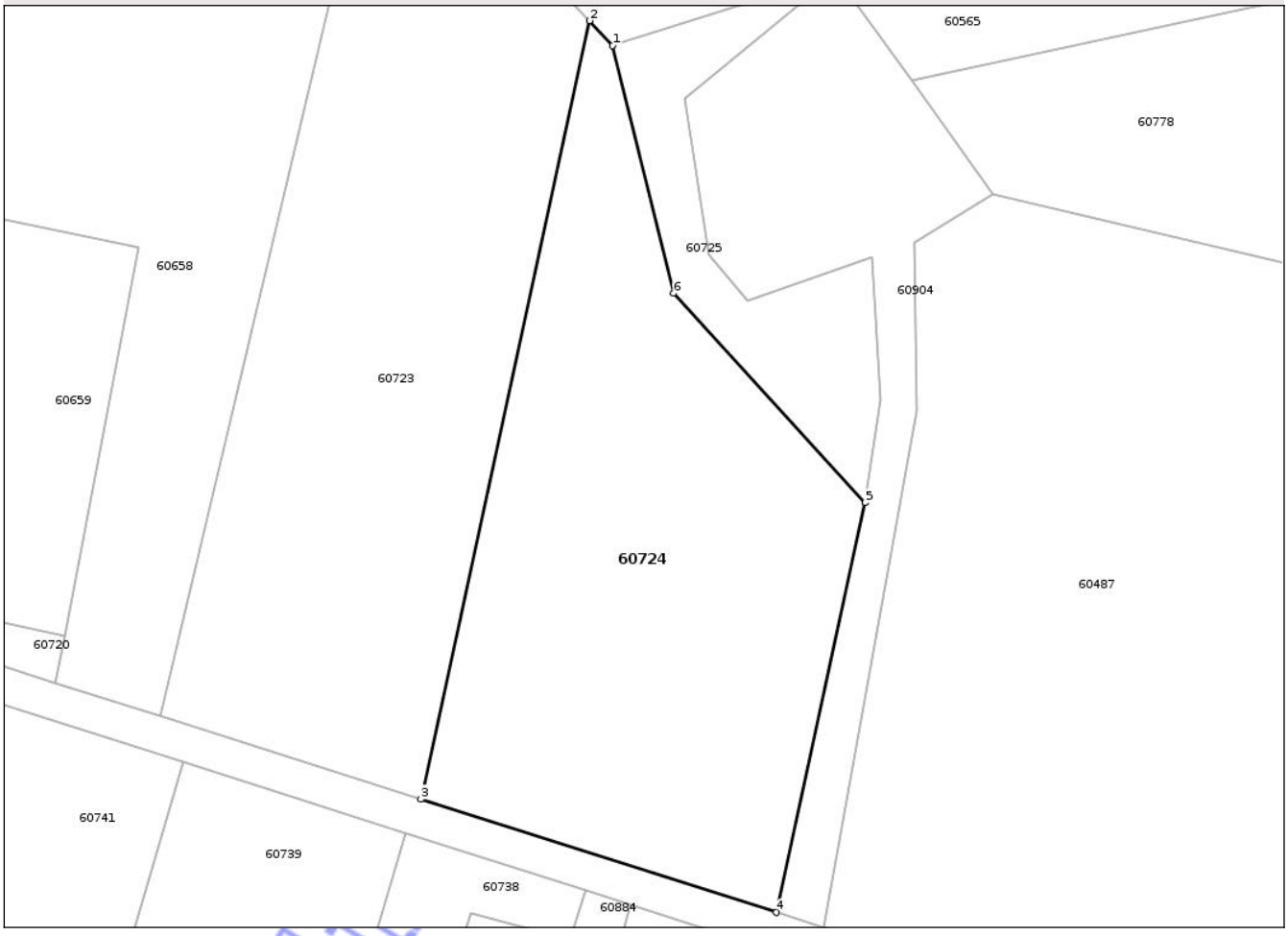

Date referitoare la teren

Crt	Categorie folosinţă	Intra vilan	Suprafaţa (mp)	Tarla	Parcelă	Nr. topo	Observaţii / Referinţe
1	arabil	NU	2.471	85/5	14	-	

Lungime Segmente
1) Valorile lungimilor segmentelor sunt obţinute din proiecţie în plan.

Punct început	X / Y	Punct sfârşit	X / Y	Lungime segment (** (m)
1	545.069,139 309.722,672	2	545.066,63 309.725,373	3.687
2	545.066,63 309.725,373	3	545.048,336 309.641,136	86.201
3	545.048,336 309.641,136	4	545.086,878 309.628,879	40.444
4	545.086,878 309.628,879	5	545.096,519 309.673,201	45.358
5	545.096,519 309.673,201	6	545.075,74 309.695,891	30.767

Document care conţine date cu caracter personal, protejat de prevederile Regulamentului (UE) nr. 679/2016 şi Legii 190/2018

Punct început	X / Y	Punct sfârşit	X / Y	Lungime segment (** (m)
6	545.075,74 309.695,891	1	545.069,139 309.722,672	27.583

** Lungimile segmentelor sunt determinate în planul de proiecţie Stereo 70 şi sunt rotunjite la 1 milimetru.
*** Distanţa dintre puncte este formată din segmente cumulate ce sunt mai mici decât valoarea 1 milimetru.

Neutilizabil in circuitul civil

DATE DESPRE IMOBILUL NR. 60725

Oficiul de Cadastru şi Publicitate Imobiliară TELEORMAN
Biroul de Cadastru şi Publicitate Imobiliară Videle

A. Partea I. Descrierea imobilului

TEREN Extravilan

Adresa: Jud. Teleorman

Nr. Crt	Nr cadastral Nr. topografic	Suprafaţa* (mp)	Observaţii / Referinţe
A1		520	Sector cadastral:15 Teren neimprejmuit;

B. Partea II. Proprietari şi acte

Inscrieri privitoare la dreptul de proprietate şi alte drepturi reale		Referinţe
/		
Act Administrativ nr. 23306, din 04/12/2024 emis de PRIMĂRIA ORAȘULUI VIDELE;		
B1	Inscrierea posesiei, drept de PROPRIETATE, dobandit prin Lege, cota actuala 1/1, cota initiala 1/1	A1
	1) **NEIDENTIFICAT NEIDENTIFICAT**	
Act Normativ nr. 7, din 13/03/1996 emis de PARLAMENTUL ROMÂNIEI (art. 13);		
B2	Se noteaza mentiunea de proprietar neidentificat	A1

C. Partea III. SARCINI .

Inscrieri privind dezmembramintele dreptului de proprietate, drepturi reale de garanţie şi sarcini	Referinţe
NU SUNT	

Neutilizabil în circuitul civil

Anexa Nr. 1 La Partea I

Teren

Nr cadastral	Suprafaţa (mp)*	Observaţii / Referinţe
	520	

* Suprafaţa este determinată in planul de proiecţie Stereo 70.

DETALII LINIARE IMOBIL

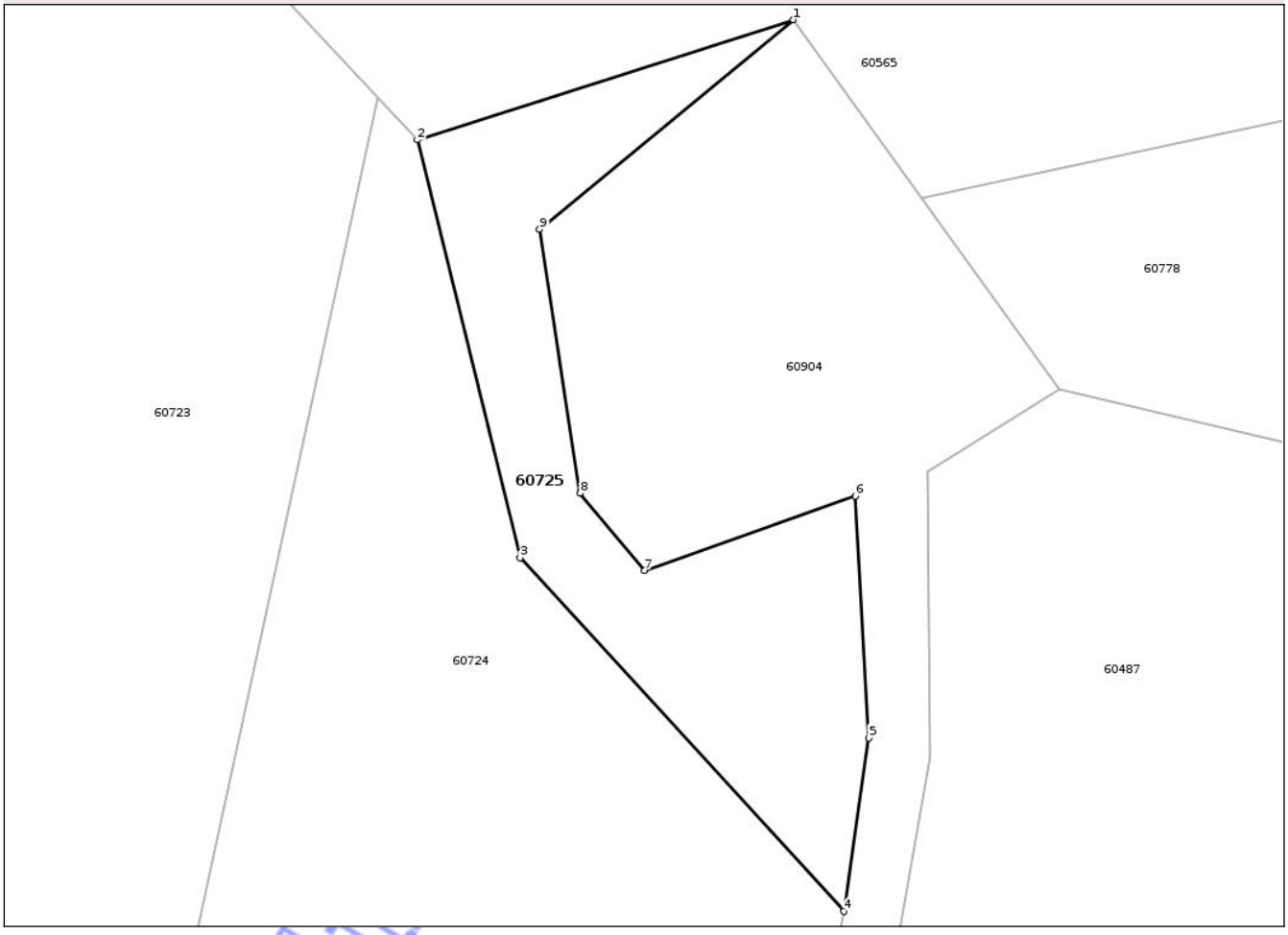

Date referitoare la teren

Crt	Categorie folosinţă	Intra vilan	Suprafaţa (mp)	Tarla	Parcelă	Nr. topo	Observaţii / Referinţe
1	neproductiv	NU	520	85/5	14/1	-	

Lungime Segmente
1) Valorile lungimilor segmentelor sunt obţinute din proiecţie în plan.

Punct început	X / Y	Punct sfârşit	X / Y	Lungime segment (** (m)
1	545.093,293 309.730,383	2	545.069,139 309.722,672	25.355
2	545.069,139 309.722,672	3	545.075,74 309.695,891	27.583
3	545.075,74 309.695,891	4	545.096,519 309.673,201	30.767
4	545.096,519 309.673,201	5	545.098,134 309.684,322	11.238
5	545.098,134 309.684,322	6	545.097,262 309.699,841	15.543

Document care conţine date cu caracter personal, protejat de prevederile Regulamentului (UE) nr. 679/2016 şi Legii 190/2018

Punct început	X / Y	Punct sfârşit	X / Y	Lungime segment (** (m)
6	545.097,262 309.699,841	7	545.083,731 309.695,076	14.345
7	545.083,731 309.695,076	8	545.079,6 309.700,022	6.444
8	545.079,6 309.700,022	9	545.077,0 309.716,947	17.124
9	545.077,0 309.716,947	1	545.093,293 309.730,383	21.118

** Lungimile segmentelor sunt determinate în planul de proiecţie Stereo 70 şi sunt rotunjite la 1 milimetru.
*** Distanţa dintre puncte este formată din segmente cumulate ce sunt mai mici decât valoarea 1 milimetru.

Neutilizabil in circuitul civil

DATE DESPRE IMOBILUL NR. 60726

Oficiul de Cadastru şi Publicitate Imobiliară TELEORMAN
Biroul de Cadastru şi Publicitate Imobiliară Videle

A. Partea I. Descrierea imobilului

TEREN Extravilan

Adresa: Jud. Teleorman

Nr. Crt	Nr cadastral Nr. topografic	Suprafaţa* (mp)	Observaţii / Referinţe
A1		1.834	Sector cadastral:15 Teren neimprejmuit;

B. Partea II. Proprietari şi acte

Inscrieri privitoare la dreptul de proprietate şi alte drepturi reale		Referinţe
/		
Act Administrativ nr. 23306, din 04/12/2024 emis de PRIMĂRIA ORAȘULUI VIDELE;		
B1	Inscrierea posesiei, drept de PROPRIETATE, dobandit prin Lege, cota actuala 1/1, cota initiala 1/1	A1
	1) **NEIDENTIFICAT NEIDENTIFICAT**	
Act Normativ nr. 7, din 13/03/1996 emis de PARLAMENTUL ROMÂNIEI (art. 13);		
B2	Se noteaza mentiunea de proprietar neidentificat, rezerva la dispozitia comisiei locale de fond funciar	A1

C. Partea III. SARCINI .

Inscrieri privind dezmembramintele dreptului de proprietate, drepturi reale de garanţie şi sarcini	Referinţe
NU SUNT	

Neutilizabil în circuitul civil

Anexa Nr. 1 La Partea I

Teren

Nr cadastral	Suprafaţa (mp)*	Observaţii / Referinţe
	1.834	

* Suprafaţa este determinată in planul de proiecţie Stereo 70.

DETALII LINIARE IMOBIL

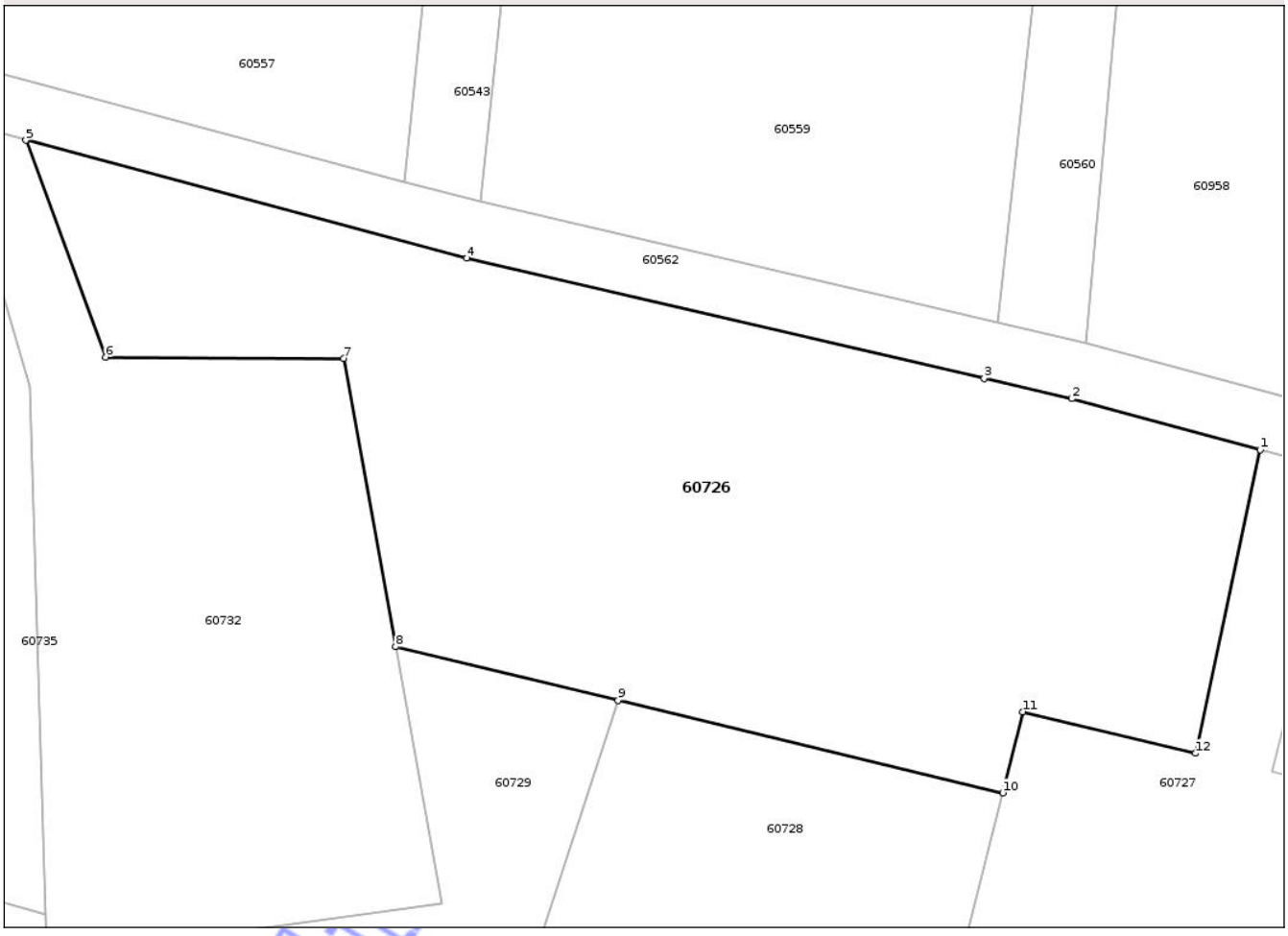

Date referitoare la teren

Crt	Categorie folosinţă	Intra vilan	Suprafaţa (mp)	Tarla	Parcelă	Nr. topo	Observaţii / Referinţe
1	arabil	NU	1.834	85/6	805	-	

Lungime Segmente
1) Valorile lungimilor segmentelor sunt obţinute din proiecţie în plan.

Punct început	X / Y	Punct sfârşit	X / Y	Lungime segment (** (m)
1	545.495,922 309.516,369	2	545.482,859 309.519,893	13.53
2	545.482,859 309.519,893	3	545.476,788 309.521,303	6.233
3	545.476,788 309.521,303	4	545.440,918 309.529,637	36.825
4	545.440,918 309.529,637	5	545.410,364 309.537,786	31.622
5	545.410,364 309.537,786	6	545.415,88 309.522,78	15.988

Document care conţine date cu caracter personal, protejat de prevederile Regulamentului (UE) nr. 679/2016 şi Legii 190/2018

Punct început	X / Y	Punct sfârşit	X / Y	Lungime segment (** (m)
6	545.415,88 309.522,78	7	545.432,39 309.522,67	16.51
7	545.432,39 309.522,67	8	545.435,996 309.502,72	20.273
8	545.435,996 309.502,72	9	545.451,426 309.499,012	15.869
9	545.451,426 309.499,012	10	545.478,073 309.492,61	27.405
10	545.478,073 309.492,61	11	545.479,478 309.498,225	5.788
11	545.479,478 309.498,225	12	545.491,442 309.495,346	12.306
12	545.491,442 309.495,346	1	545.495,922 309.516,369	21.495

**** Lungimile segmentelor sunt determinate în planul de proiecţie Stereo 70 şi sunt rotunjite la 1 milimetru.**
***** Distanţa dintre puncte este formată din segmente cumulate ce sunt mai mici decât valoarea 1 milimetru.**

Neutilizabil in circuitul civil

DATE DESPRE IMOBILUL NR. 60727

Oficiul de Cadastru şi Publicitate Imobiliară TELEORMAN
Biroul de Cadastru şi Publicitate Imobiliară Videle

A. Partea I. Descrierea imobilului

Nr. CF vechi:940
Nr. cadastral vechi:1308

TEREN Extravilan

Adresa: Jud. Teleorman

Nr. Crt	Nr cadastral Nr. topografic	Suprafaţa* (mp)	Observaţii / Referinţe
A1	22808	1.024	Sector cadastral:15 Teren neimprejmuit; Sonda 3333 Videle Vest

B. Partea II. Proprietari şi acte

Inscrieri privitoare la dreptul de proprietate şi alte drepturi reale		Referinţe
468 / 30/08/2004		
Act Administrativ nr. 8170, din 24/02/2003 emis de MINISTERUL INDUSTRIEI SI RESURSELOR;		
B1	Intabulare, drept de PROPRIETATE, dobandit prin Lege, cota actuala 1/1, cota initiala 1/1	A1
	1) **SC OMV PETROM SA**, CIF:1590082	
	OBSERVATII: (provenita din conversia CF 940)	

C. Partea III. SARCINI .

Inscrieri privind dezmembramintele dreptului de proprietate, drepturi reale de garanţie şi sarcini	Referinţe
NU SUNT	

Neutilizabil în circuitul civil

Anexa Nr. 1 La Partea I

Teren

Nr cadastral	Suprafaţa (mp)*	Observaţii / Referinţe
22808	1.024	Sonda 3333 Videle Vest

* Suprafaţa este determinată in planul de proiecţie Stereo 70.

DETALII LINIARE IMOBIL

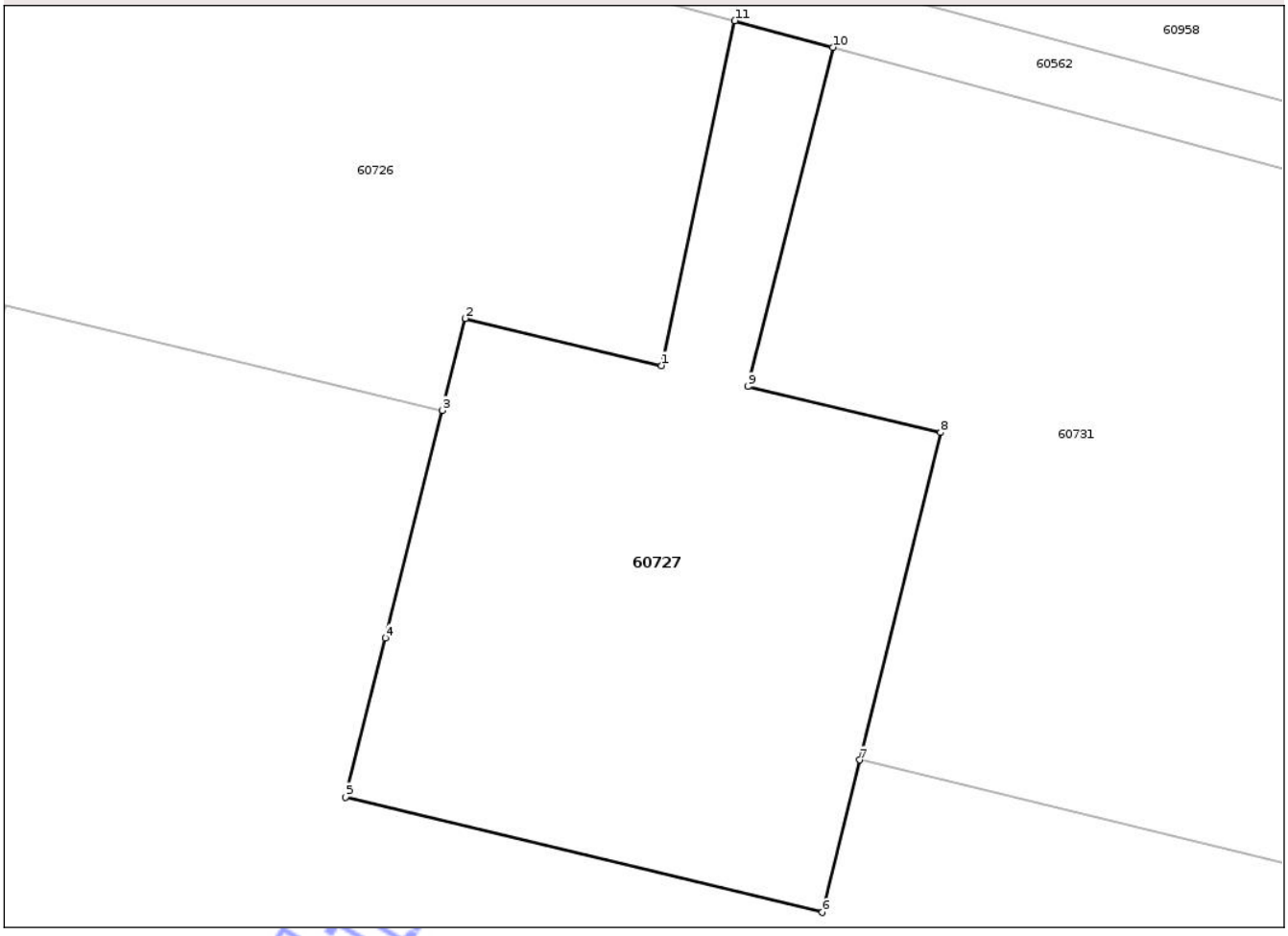

Date referitoare la teren

Crt	Categorie folosinţă	Intra vilan	Suprafaţa (mp)	Tarla	Parcelă	Nr. topo	Observaţii / Referinţe
1	curti constructii	NU	900	85/6	807	-	identic cu tarla 85
2	drum	NU	124	85/6	807	-	identic cu tarla 85

Lungime Segmente
1) Valorile lungimilor segmentelor sunt obţinute din proiecţie în plan.

Punct început	X / Y	Punct sfârşit	X / Y	Lungime segment (** (m)
1	545.491,442 309.495,346	2	545.479,478 309.498,225	12.306
2	545.479,478 309.498,225	3	545.478,073 309.492,61	5.788
3	545.478,073 309.492,61	4	545.474,599 309.478,729	14.309
4	545.474,599 309.478,729	5	545.472,16 309.469,035	9.996

Document care conţine date cu caracter personal, protejat de prevederile Regulamentului (UE) nr. 679/2016 şi Legii 190/2018

Punct început	X / Y	Punct sfârşit	X / Y	Lungime segment (** (m)
5	545.472,16 309.469,035	6	545.501,255 309.462,01	29.931
6	545.501,255 309.462,01	7	545.503,551 309.471,304	9.573
7	545.503,551 309.471,304	8	545.508,483 309.491,264	20.56
8	545.508,483 309.491,264	9	545.496,725 309.494,075	12.089
9	545.496,725 309.494,075	10	545.501,903 309.514,755	21.318
10	545.501,903 309.514,755	11	545.495,922 309.516,369	6.195
11	545.495,922 309.516,369	1	545.491,442 309.495,346	21.495

**** Lungimile segmentelor sunt determinate în planul de proiecţie Stereo 70 şi sunt rotunjite la 1 milimetru.**
***** Distanţa dintre puncte este formată din segmente cumulate ce sunt mai mici decât valoarea 1 milimetru.**

Neutilizabil in circuitul civil

DATE DESPRE IMOBILUL NR. 60728

Oficiul de Cadastru şi Publicitate Imobiliară TELEORMAN
Biroul de Cadastru şi Publicitate Imobiliară Videle

A. Partea I. Descrierea imobilului

Nr. CF vechi:1079
Nr. cadastral vechi:1843

TEREN Extravilan

Adresa: Jud. Teleorman

Nr. Crt	Nr cadastral Nr. topografic	Suprafaţa* (mp)	Observaţii / Referinţe
A1	20636	13.038	Sector cadastral:15 Teren neimprejmuit;

B. Partea II. Proprietari şi acte

Inscrieri privitoare la dreptul de proprietate şi alte drepturi reale		Referinţe
852 / 01/06/2005		
Act Notarial nr. 1263, din 01/06/2005 emis de BNP MIRELA EFRIM - VIDELE (CERTIFICAT DE MOSTENITOR NR. 222 DIN 12.05.2005 - BNP MIRELA EFRIM - VIDELE);		
B1	Intabulare, drept de PROPRIETATE, bun propriu, dobandit prin Succesiune, cota actuala 1/1, cota initiala 1/1	A1
	1) **NEAGOE ALEXANDRINA**	
	OBSERVATII: (provenita din conversia CF 1079)	
3320 / 02/05/2011		
Inscris Sub Semnatura Privata nr. 1054/335, din 18/04/2011 emis de JUDECATORIA VIDELE (ADRESA NR);		
B2	SE NOTEAZA LITIGIUL PRVIND 'SUCCESIUNE' CE FACE OBIECTUL DOSARULUI NR. 1054/335/2011 LA JUDECATORIA VIDELE	A1
6054 / 22/07/2011		
Hotarare Judecatoreasca nr. 1054/335, din 12/07/2011 emis de JUDECATORIA VIDELE;		
B3	se noteaza spre informare Sentinta civila nr.571/26.05.2011 pronuntata in dosarul A1nr.1054/335/2011 de catre Judecatoria Videle	A1

C. Partea III. SARCINI .

Inscrieri privind dezmembramintele dreptului de proprietate, drepturi reale de garanţie şi sarcini	Referinţe
NU SUNT	

Neutilizabil în circuit

Anexa Nr. 1 La Partea I

Teren

Nr cadastral	Suprafaţa (mp)*	Observaţii / Referinţe
20636	13.038	

* Suprafaţa este determinată in planul de proiecţie Stereo 70.

DETALII LINIARE IMOBIL

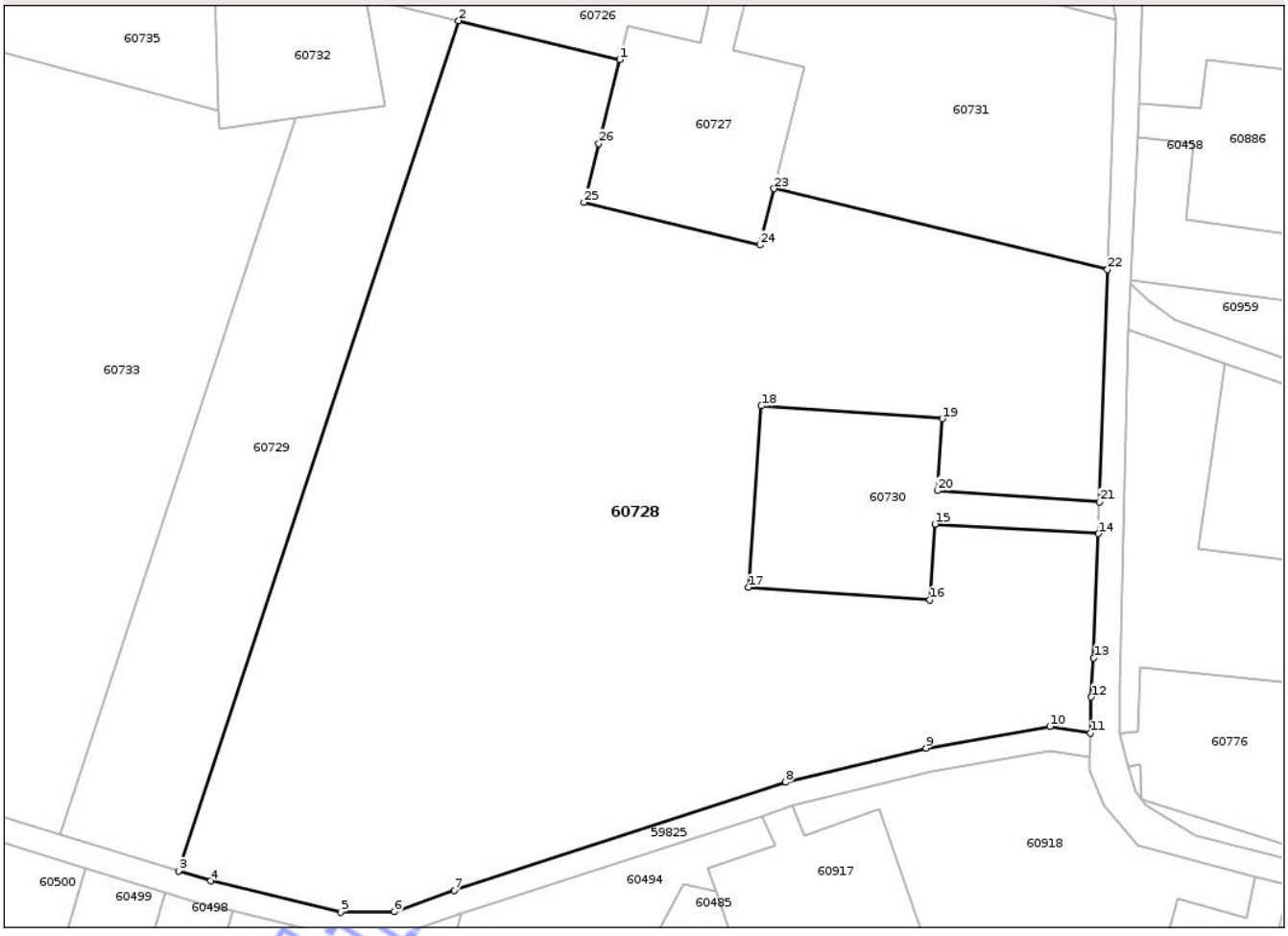

Date referitoare la teren

Crt	Categorie folosinţă	Intra vilan	Suprafaţa (mp)	Tarla	Parcelă	Nr. topo	Observaţii / Referinţe
1	arabil	NU	13.038	85/6	4	-	identic cu tarla 85/1

Lungime Segmente

1) Valorile lungimilor segmentelor sunt obţinute din proiecţie în plan.

Punct început	X / Y	Punct sfârşit	X / Y	Lungime segment (** (m)
1	545.478,073 309.492,61	2	545.451,426 309.499,012	27.405
3	545.405,146 309.358,663	4	545.410,436 309.357,032	5.536
5	545.431,943 309.351,864	6	545.440,822 309.351,957	8.879
7	545.450,741 309.355,519	8	545.505,416 309.373,32	57.5
9	545.528,664 309.378,986	10	545.549,129 309.382,528	20.769

Punct început	X / Y	Punct sfârşit	X / Y	Lungime segment (** (m)
2	545.451,426 309.499,012	3	545.405,146 309.358,663	147.783
4	545.410,436 309.357,032	5	545.431,943 309.351,864	22.119
6	545.440,822 309.351,957	7	545.450,741 309.355,519	10.539
8	545.505,416 309.373,32	9	545.528,664 309.378,986	23.928
10	545.549,129 309.382,528	11	545.555,847 309.381,449	6.804

Document care conţine date cu caracter personal, protejat de prevederile Regulamentului (UE) nr. 679/2016 şi Legii 190/2018

Punct început	X / Y	Punct sfârşit	X / Y	Lungime segment (** (m)
11	545.555,847 309.381,449	12	545.555,976 309.387,399	5.951
13	545.556,391 309.393,856	14	545.557,167 309.414,368	20.527
15	545.530,163 309.415,941	16	545.529,295 309.403,425	12.546
17	545.499,367 309.405,501	18	545.501,443 309.435,429	30.0
19	545.531,371 309.433,353	20	545.530,545 309.421,452	11.93
21	545.557,348 309.419,593	22	545.558,682 309.457,934	38.364
23	545.503,551 309.471,304	24	545.501,255 309.462,01	9.573
25	545.472,16 309.469,035	26	545.474,599 309.478,729	9.996

Punct început	X / Y	Punct sfârşit	X / Y	Lungime segment (** (m)
12	545.555,976 309.387,399	13	545.556,391 309.393,856	6.47
14	545.557,167 309.414,368	15	545.530,163 309.415,941	27.05
16	545.529,295 309.403,425	17	545.499,367 309.405,501	30.0
18	545.501,443 309.435,429	19	545.531,371 309.433,353	30.0
20	545.530,545 309.421,452	21	545.557,348 309.419,593	26.867
22	545.558,682 309.457,934	23	545.503,551 309.471,304	56.729
24	545.501,255 309.462,01	25	545.472,16 309.469,035	29.931
26	545.474,599 309.478,729	1	545.478,073 309.492,61	14.309

**** Lungimile segmentelor sunt determinate în planul de proiecţie Stereo 70 şi sunt rotunjite la 1 milimetru.**
***** Distanţa dintre puncte este formată din segmente cumulate ce sunt mai mici decât valoarea 1 milimetru.**

Neutilizabil in circuitul civil

DATE DESPRE IMOBILUL NR. 60729

Oficiul de Cadastru şi Publicitate Imobiliară TELEORMAN
Biroul de Cadastru şi Publicitate Imobiliară Videle

A. Partea I. Descrierea imobilului

TEREN Extravilan

Adresa: Jud. Teleorman

Nr. Crt	Nr cadastral Nr. topografic	Suprafaţa* (mp)	Observaţii / Referinţe
A1		2.834	Sector cadastral:15 Teren neimprejmuit;

B. Partea II. Proprietari şi acte

Inscrieri privitoare la dreptul de proprietate şi alte drepturi reale		Referinţe
/		
Act Administrativ nr. 09-01430, din 18/04/1995 emis de CJSDPAT TELEORMAN;		
B1	Intabulare, drept de PROPRIETATE, Legea 18/1991, dobandit prin Reconstituire, cota actuala 1/1, cota initiala 1/1	A1
	1) **MARCU T. IOANA**	

C. Partea III. SARCINI .

Inscrieri privind dezmembramintele dreptului de proprietate, drepturi reale de garanţie şi sarcini	Referinţe
NU SUNT	

Neutilizabil în circuitul civil

Anexa Nr. 1 La Partea I

Teren

Nr cadastral	Suprafaţa (mp)*	Observaţii / Referinţe
	2.834	

* Suprafaţa este determinată in planul de proiecţie Stereo 70.

DETALII LINIARE IMOBIL

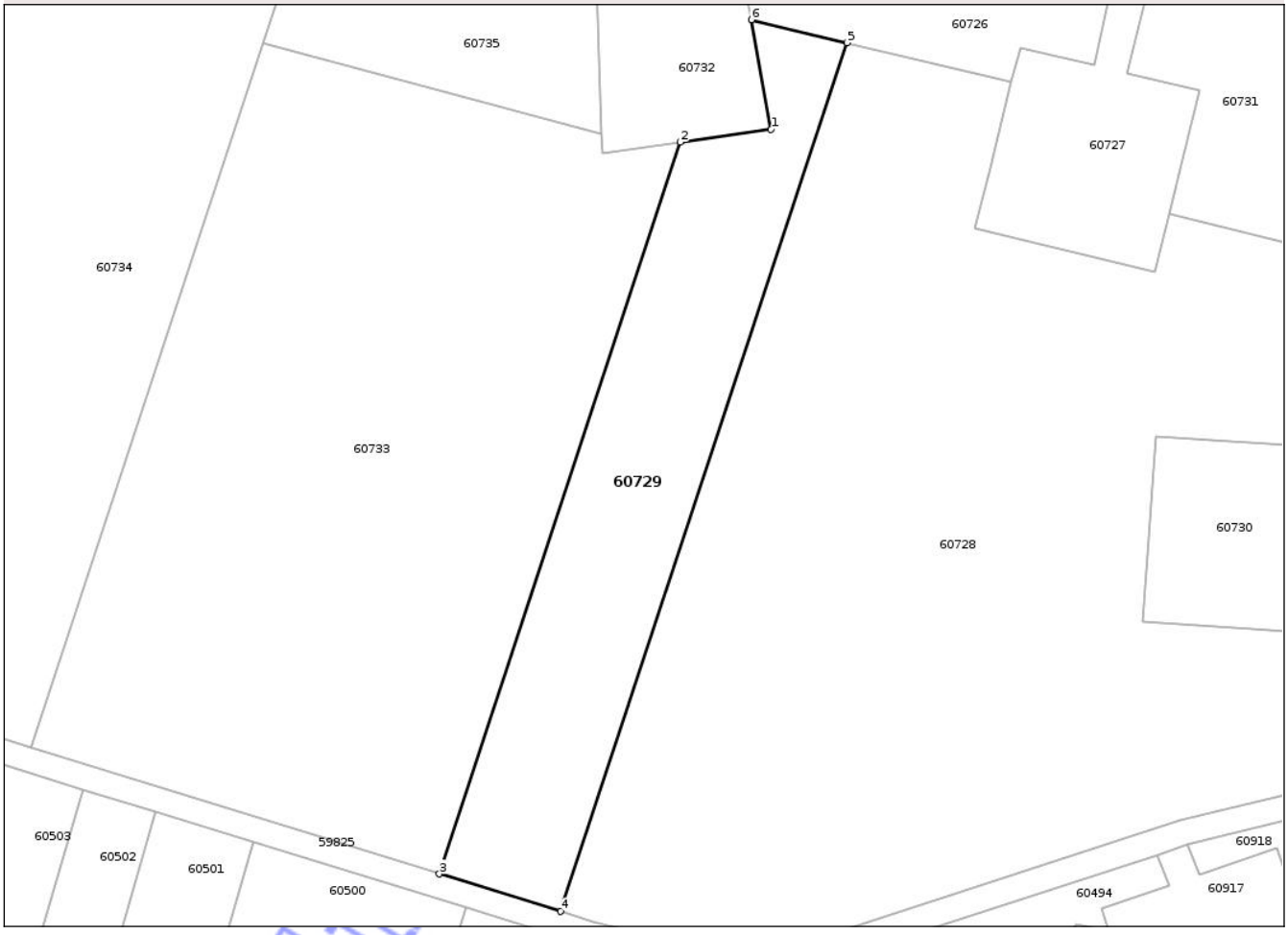

Date referitoare la teren

Crt	Categorie folosinţă	Intra vilan	Suprafaţa (mp)	Tarla	Parcelă	Nr. topo	Observaţii / Referinţe
1	arabil	NU	2.834	85/6	2	-	

Lungime Segmente
1) Valorile lungimilor segmentelor sunt obţinute din proiecţie în plan.

Punct început	X / Y	Punct sfârşit	X / Y	Lungime segment (** (m)
1	545.439,2 309.484,99	2	545.424,521 309.482,945	14.821
2	545.424,521 309.482,945	3	545.385,533 309.364,712	124.495
3	545.385,533 309.364,712	4	545.405,146 309.358,663	20.525
4	545.405,146 309.358,663	5	545.451,426 309.499,012	147.783
5	545.451,426 309.499,012	6	545.435,996 309.502,72	15.869

Document care conţine date cu caracter personal, protejat de prevederile Regulamentului (UE) nr. 679/2016 şi Legii 190/2018

Punct început	X / Y	Punct sfârşit	X / Y	Lungime segment (** (m)
6	545.435,996 309.502,72	1	545.439,2 309.484,99	18.017

** Lungimile segmentelor sunt determinate în planul de proiecţie Stereo 70 şi sunt rotunjite la 1 milimetru.
*** Distanţa dintre puncte este formată din segmente cumulate ce sunt mai mici decât valoarea 1 milimetru.

Neutilizabil in circuitul civil

DATE DESPRE IMOBILUL NR. 60730

Oficiul de Cadastru şi Publicitate Imobiliară TELEORMAN
Biroul de Cadastru şi Publicitate Imobiliară Videle

A. Partea I. Descrierea imobilului

Nr. CF vechi:940
Nr. cadastral vechi:1310

TEREN Extravilan

Adresa: Jud. Teleorman

Nr. Crt	Nr cadastral Nr. topografic	Suprafaţa* (mp)	Observaţii / Referinţe
A1	22810	1.045	Sector cadastral:15 Teren neimprejmuit; Sonda 3335 Videle Vest

B. Partea II. Proprietari şi acte

Inscrieri privitoare la dreptul de proprietate şi alte drepturi reale		Referinţe
468 / 30/08/2004		
Act Administrativ nr. 8170, din 24/02/2003 emis de MINISTERUL INDUSTRIEI SI RESURSELOR;		
B1	Intabulare, drept de PROPRIETATE, dobandit prin Lege, cota actuala 1/1, cota initiala 1/1	A1
	1) **SC OMV PETROM SA**, CIF:1590082	
	OBSERVATII: (provenita din conversia CF 940)	

C. Partea III. SARCINI .

Inscrieri privind dezmembramintele dreptului de proprietate, drepturi reale de garanţie şi sarcini	Referinţe
NU SUNT	

Neutilizabil în circuitul civil

Anexa Nr. 1 La Partea I

Teren

Nr cadastral	Suprafaţa (mp)*	Observaţii / Referinţe
22810	1.045	Sonda 3335 Videle Vest

* Suprafaţa este determinată in planul de proiecţie Stereo 70.

DETALII LINIARE IMOBIL

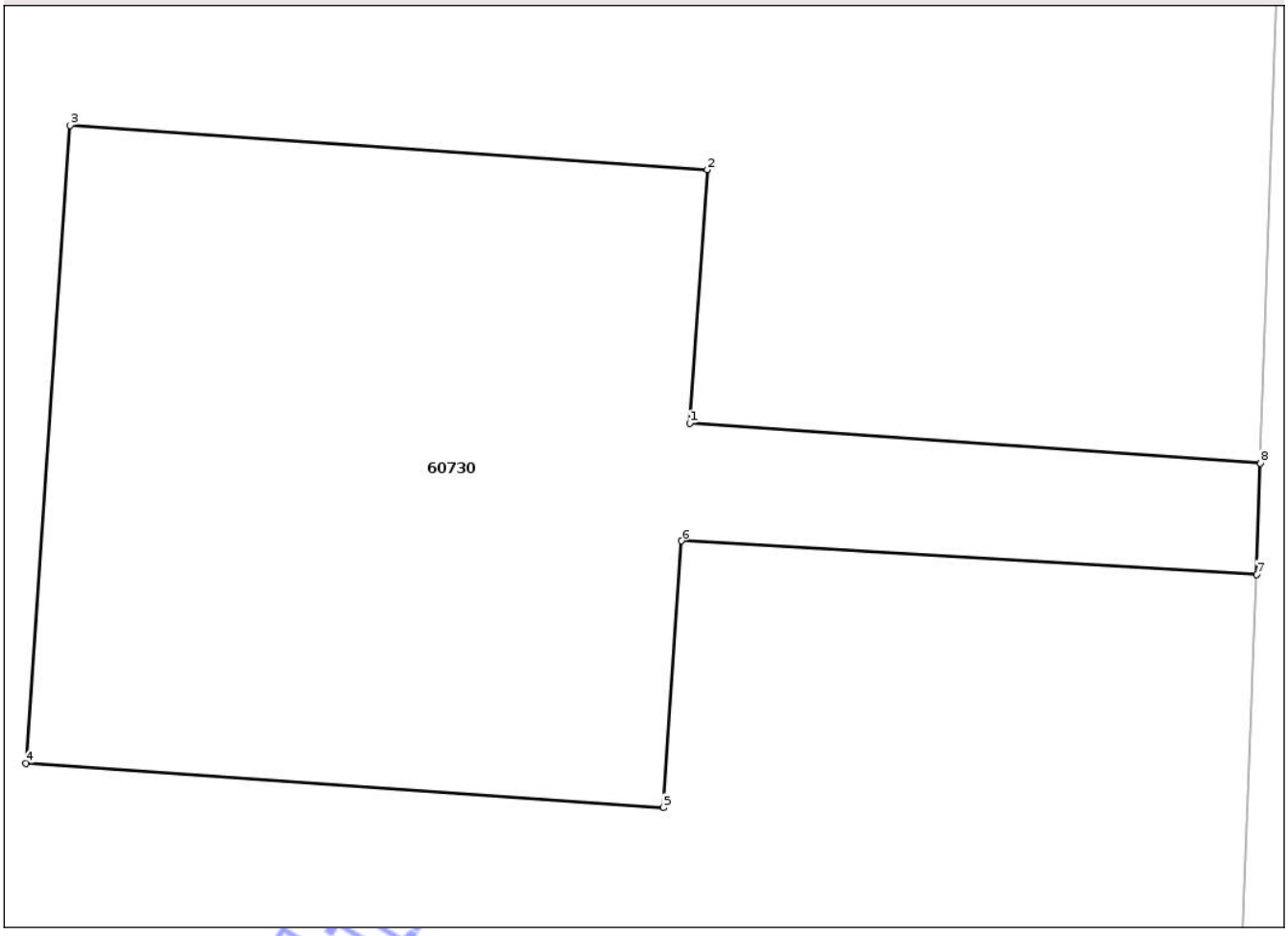

Date referitoare la teren

Crt	Categorie folosinţă	Intra vilan	Suprafaţa (mp)	Tarla	Parcelă	Nr. topo	Observaţii / Referinţe
1	curti constructii	NU	900	85/6	807	-	identic cu tarla 85
2	drum	NU	145	85/6	807	-	identic cu tarla 85

Lungime Segmente
1) Valorile lungimilor segmentelor sunt obţinute din proiecţie în plan.

Punct început	X / Y	Punct sfârşit	X / Y	Lungime segment (** (m)
1	545.530,545 309.421,452	2	545.531,371 309.433,353	11.93
2	545.531,371 309.433,353	3	545.501,443 309.435,429	30.0
3	545.501,443 309.435,429	4	545.499,367 309.405,501	30.0
4	545.499,367 309.405,501	5	545.529,295 309.403,425	30.0

Document care conţine date cu caracter personal, protejat de prevederile Regulamentului (UE) nr. 679/2016 şi Legii 190/2018

Punct început	X / Y	Punct sfârşit	X / Y	Lungime segment (** (m)
5	545.529,295 309.403,425	6	545.530,163 309.415,941	12.546
6	545.530,163 309.415,941	7	545.557,167 309.414,368	27.05
7	545.557,167 309.414,368	8	545.557,348 309.419,593	5.228
8	545.557,348 309.419,593	1	545.530,545 309.421,452	26.867

**** Lungimile segmentelor sunt determinate în planul de proiecţie Stereo 70 şi sunt rotunjite la 1 milimetru.**
***** Distanţa dintre puncte este formată din segmente cumulate ce sunt mai mici decât valoarea 1 milimetru.**

Neutilizabil in circuitul civil

DATE DESPRE IMOBILUL NR. 60731

Oficiul de Cadastru şi Publicitate Imobiliară TELEORMAN
Biroul de Cadastru şi Publicitate Imobiliară Videle

A. Partea I. Descrierea imobilului

Nr. CF vechi:1080
Nr. cadastral vechi:1844

TEREN Extravilan
Adresa: Jud. Teleorman

Nr. Crt	Nr cadastral Nr. topografic	Suprafaţa* (mp)	Observaţii / Referinţe
A1	20637	2.400	Sector cadastral:15 Teren neimprejmuit;

B. Partea II. Proprietari şi acte

Inscrieri privitoare la dreptul de proprietate şi alte drepturi reale		Referinţe
851 / 01/06/2005		
Act Notarial nr. 1263, din 01/06/2005 emis de BNP MIRELA EFRIM - VIDELE (CERTIFICAT DE MOSTENITOR NR. 222 DIN 12.05.2005 - BNP MIRELA EFRIM - VIDELE);		
B1	Intabulare, drept de PROPRIETATE, bun propriu, dobandit prin Succesiune, cota actuala 1/1, cota initiala 1/1	A1
	1) **NEAGOE ALEXANDRINA**	
	OBSERVATII: (provenita din conversia CF 1080)	
3322 / 02/05/2011		
Inscris Sub Semnatura Privata nr. 1054/335, din 18/04/2011 emis de JUDECATORIA VIDELE (ADRESA NR);		
B2	SE NOTEAZA LITIGIUL PRVIND 'SUCCESIUNE' CE FACE OBIECTUL DOSARULUI NR. 1054/335/2011 LA JUDECATORIA VIDELE	A1
6054 / 22/07/2011		
Hotarare Judecatoreasca nr. 1054/335, din 12/07/2011 emis de JUDECATORIA VIDELE;		
B3	se noteaza spre informare Sentinta civila nr.571/26.05.2011 pronuntata in dosarul nr.1054/335/2011 de catre Judecatoria Videle	A1

C. Partea III. SARCINI .

Inscrieri privind dezmembramintele dreptului de proprietate, drepturi reale de garanţie şi sarcini	Referinţe
NU SUNT	

Neutilizabil în circuitul civil

Anexa Nr. 1 La Partea I

Teren

Nr cadastral	Suprafaţa (mp)*	Observaţii / Referinţe
20637	2.400	

* Suprafaţa este determinată in planul de proiecţie Stereo 70.

DETALII LINIARE IMOBIL

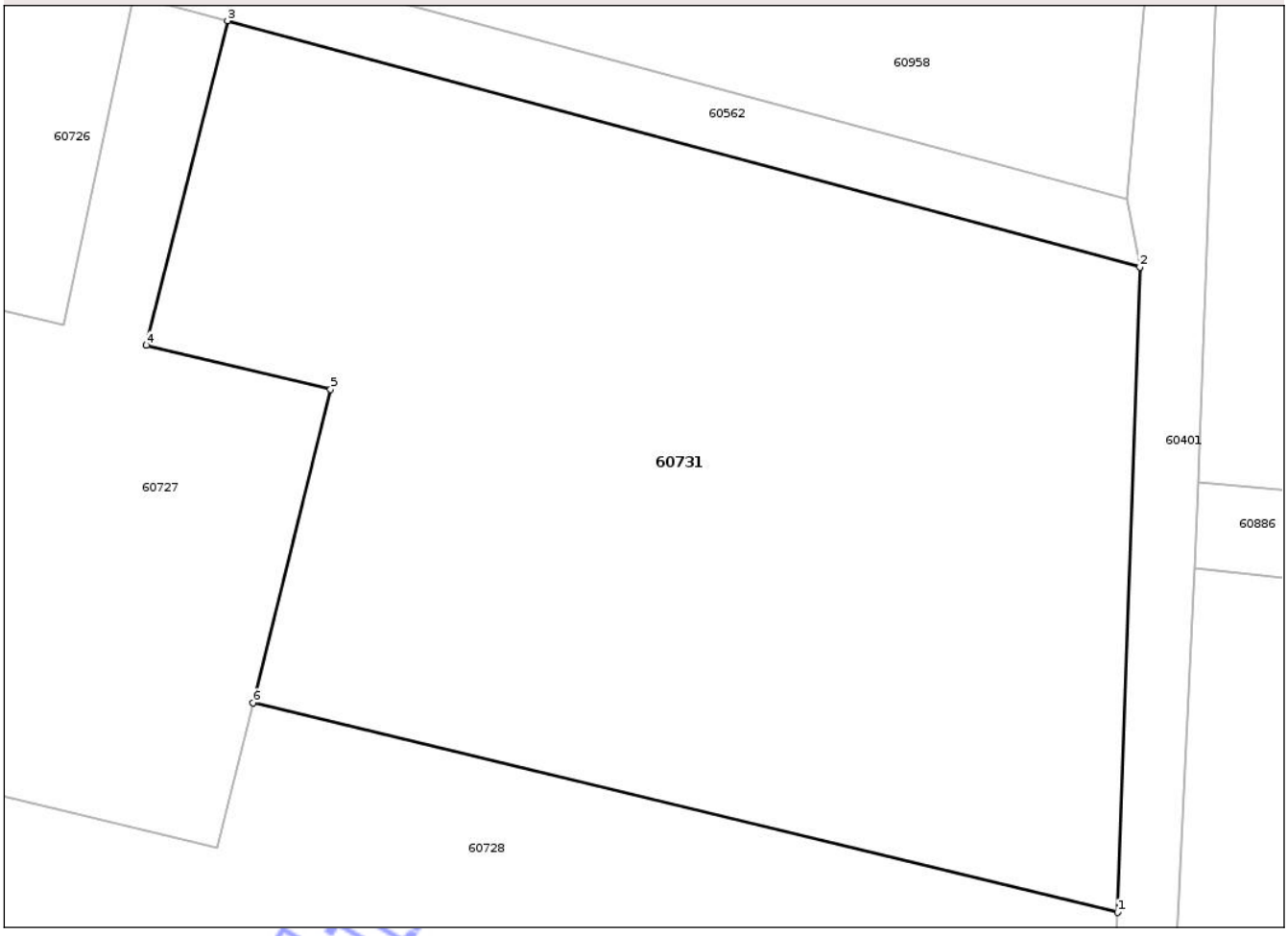

Date referitoare la teren

Crt	Categorie folosinţă	Intra vilan	Suprafaţa (mp)	Tarla	Parcelă	Nr. topo	Observaţii / Referinţe
1	arabil	NU	2.400	85/6	4	-	identic cu tarla 85/1

Lungime Segmente
1) Valorile lungimilor segmentelor sunt obţinute din proiecţie în plan.

Punct început	X / Y	Punct sfârşit	X / Y	Lungime segment (** (m)
1	545.558,682 309.457,934	2	545.560,113 309.499,053	41.144
2	545.560,113 309.499,053	3	545.501,903 309.514,755	60.291
3	545.501,903 309.514,755	4	545.496,725 309.494,075	21.318
4	545.496,725 309.494,075	5	545.508,483 309.491,264	12.089
5	545.508,483 309.491,264	6	545.503,551 309.471,304	20.56

Document care conţine date cu caracter personal, protejat de prevederile Regulamentului (UE) nr. 679/2016 şi Legii 190/2018

Punct început	X / Y	Punct sfârşit	X / Y	Lungime segment (** (m)
6	545.503,551 309.471,304	1	545.558,682 309.457,934	56.729

** Lungimile segmentelor sunt determinate în planul de proiecţie Stereo 70 şi sunt rotunjite la 1 milimetru.
*** Distanţa dintre puncte este formată din segmente cumulate ce sunt mai mici decât valoarea 1 milimetru.

Neutilizabil in circuitul civil

DATE DESPRE IMOBILUL NR. 60732

Oficiul de Cadastru şi Publicitate Imobiliară TELEORMAN
Biroul de Cadastru şi Publicitate Imobiliară Videle

A. Partea I. Descrierea imobilului

TEREN Extravilan

Adresa: Jud. Teleorman

Nr. Crt	Nr cadastral Nr. topografic	Suprafaţa* (mp)	Observaţii / Referinţe
A1	27622	1.065	Sector cadastral:15 Teren neimprejmuit; Sonda 3614 Videle Vest

B. Partea II. Proprietari şi acte

Inscrieri privitoare la dreptul de proprietate şi alte drepturi reale		Referinţe
38725 / 19/10/2023		
Hotarare Judecatoreasca nr. 328279/2004, din 09/12/2004 emis de TRIBUNALUL BUCURESTI (INCHEIEREA NR.54079-DOSAR NR.; act administrativ nr CERTIFICAT CONSTATATOR NR. 945153 din 29.08.2023, emis de ONRC;act administrativ nr Certificat de atestare a dreptului de proprietate Seria M03 Nr. 8170 din 24.02.2003, emis de Ministerul Industriei si Resurselor;hotarare judecatoreasca nr INCHEIEREA NR.89793-DOSAR NR.536643/2009 din 16.12.2009, emis de Tribunalul Bucuresti;act administrativ nr REZOLUȚIA NR. 45202 din 23.05.2011, emis de ONRC);		
B1	Intabulare, drept de PROPRIETATE, dobandit prin Lege, cota actuala 1/1, cota initiala 1/1	A1
	1) **OMV PETROM SA**, CIF:1590082	

C. Partea III. SARCINI .

Inscrieri privind dezmembramintele dreptului de proprietate, drepturi reale de garanţie şi sarcini	Referinţe
NU SUNT	

Neutilizabil în circuitul civil

Anexa Nr. 1 La Partea I

Teren

Nr cadastral	Suprafaţa (mp)*	Observaţii / Referinţe
27622	1.065	Sonda 3614 Videle Vest

* Suprafaţa este determinată in planul de proiecţie Stereo 70.

DETALII LINIARE IMOBIL

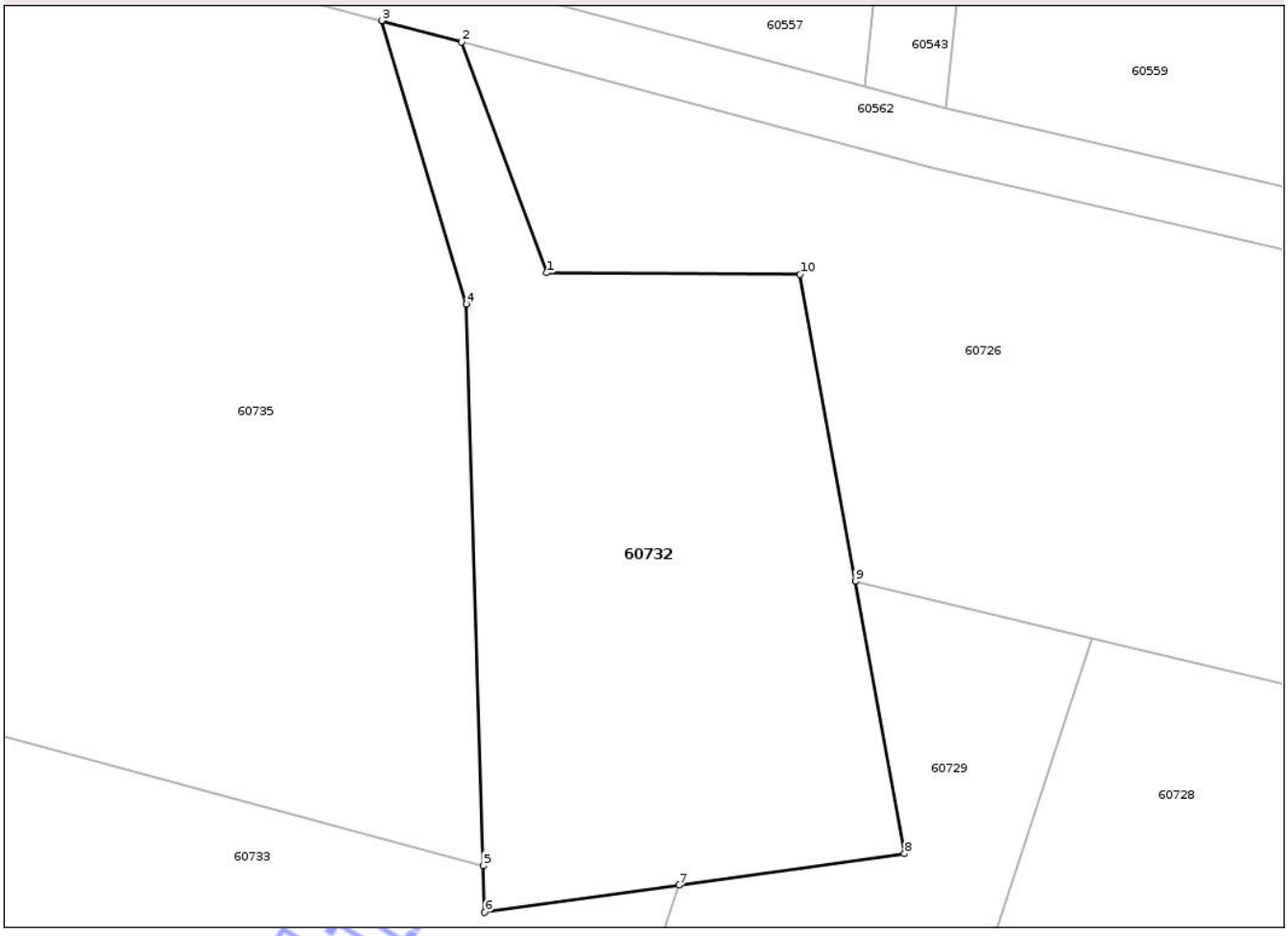

Date referitoare la teren

Crt	Categorie folosinţă	Intra vilan	Suprafaţa (mp)	Tarla	Parcelă	Nr. topo	Observaţii / Referinţe
1	curti constructii	NU	976	85/6	805/12	-	identic cu tarla 85
2	drum	NU	89	85/6	805/12	-	identic cu tarla 85

Lungime Segmente
1) Valorile lungimilor segmentelor sunt obţinute din proiecţie în plan.

Punct început	X / Y	Punct sfârşit	X / Y	Lungime segment (** (m)
1	545.415,88 309.522,78	2	545.410,364 309.537,786	15.988
2	545.410,364 309.537,786	3	545.405,142 309.539,179	5.405
3	545.405,142 309.539,179	4	545.410,67 309.520,75	19.24
4	545.410,67 309.520,75	5	545.411,76 309.484,2	36.566

Document care conţine date cu caracter personal, protejat de prevederile Regulamentului (UE) nr. 679/2016 şi Legii 190/2018

Punct început	X / Y	Punct sfârşit	X / Y	Lungime segment (** (m)
5	545.411,76 309.484,2	6	545.411,85 309.481,18	3.021
6	545.411,85 309.481,18	7	545.424,521 309.482,945	12.793
7	545.424,521 309.482,945	8	545.439,2 309.484,99	14.821
8	545.439,2 309.484,99	9	545.435,996 309.502,72	18.017
9	545.435,996 309.502,72	10	545.432,39 309.522,67	20.273
10	545.432,39 309.522,67	1	545.415,88 309.522,78	16.51

**** Lungimile segmentelor sunt determinate în planul de proiecţie Stereo 70 şi sunt rotunjite la 1 milimetru.**
***** Distanţa dintre puncte este formată din segmente cumulate ce sunt mai mici decât valoarea 1 milimetru.**

Neutilizabil in circuitul civil

DATE DESPRE IMOBILUL NR. 60733

Oficiul de Cadastru şi Publicitate Imobiliară TELEORMAN
Biroul de Cadastru şi Publicitate Imobiliară Videle

A. Partea I. Descrierea imobilului

Nr. CF vechi:975
Nr. cadastral vechi:1845

TEREN Extravilan

Adresa: Jud. Teleorman

Nr. Crt	Nr cadastral Nr. topografic	Suprafaţa* (mp)	Observaţii / Referinţe
A1	20547	8.372	Sector cadastral:15 Teren neimprejmuit;

B. Partea II. Proprietari şi acte

Inscrieri privitoare la dreptul de proprietate şi alte drepturi reale		Referinţe
575 / 22/10/2004		
Act Notarial nr. 1793, din 01/10/1998 emis de BNP VIDELE - NOTAR PUBLIC MIRELA EFRIM;		
B1	Intabulare, drept de PROPRIETATE, bun propriu, cu titlu de drept donatie, dobandit prin Conventie, cota actuala 1/1, cota initiala 1/1	A1
	1) **HAITA IOANA**	
	OBSERVATII: (provenita din conversia CF 975)	

C. Partea III. SARCINI .

Inscrieri privind dezmembramintele dreptului de proprietate, drepturi reale de garanţie şi sarcini	Referinţe
NU SUNT	

Neutilizabil în circuitul civil

Anexa Nr. 1 La Partea I

Teren

Nr cadastral	Suprafaţa (mp)*	Observaţii / Referinţe
20547	8.372	

* Suprafaţa este determinată in planul de proiecţie Stereo 70.

DETALII LINIARE IMOBIL



Date referitoare la teren

Crt	Categorie folosinţă	Intra vilan	Suprafaţa (mp)	Tarla	Parcelă	Nr. topo	Observaţii / Referinţe
1	arabil	NU	8.372	85/6	1	-	identic cu tarla 85

Lungime Segmente
1) Valorile lungimilor segmentelor sunt obţinute din proiecţie în plan.

Punct început	X / Y	Punct sfârşit	X / Y	Lungime segment (** (m)
1	545.319,434 309.385,098	2	545.385,533 309.364,712	69.171
2	545.385,533 309.364,712	3	545.424,521 309.482,945	124.495
3	545.424,521 309.482,945	4	545.411,85 309.481,18	12.793
4	545.411,85 309.481,18	5	545.411,76 309.484,2	3.021
5	545.411,76 309.484,2	6	545.356,982 309.498,967	56.734

Document care conţine date cu caracter personal, protejat de prevederile Regulamentului (UE) nr. 679/2016 şi Legii 190/2018

Punct început	X / Y	Punct sfârşit	X / Y	Lungime segment (** (m)
6	545.356,982 309.498,967	1	545.319,434 309.385,098	119.9

** Lungimile segmentelor sunt determinate în planul de proiecţie Stereo 70 şi sunt rotunjite la 1 milimetru.
*** Distanţa dintre puncte este formată din segmente cumulate ce sunt mai mici decât valoarea 1 milimetru.

Neutilizabil in circuitul civil

DATE DESPRE IMOBILUL NR. 60734

Oficiul de Cadastru şi Publicitate Imobiliară TELEORMAN
Biroul de Cadastru şi Publicitate Imobiliară Videle

A. Partea I. Descrierea imobilului

TEREN Extravilan

Adresa: Jud. Teleorman

Nr. Crt	Nr cadastral Nr. topografic	Suprafaţa* (mp)	Observaţii / Referinţe
A1		20.000	Sector cadastral:15 Teren neimprejmuit;

B. Partea II. Proprietari şi acte

Inscrieri privitoare la dreptul de proprietate şi alte drepturi reale		Referinţe
/		
Act Administrativ nr. 902915, din 09/08/2002 emis de CJSDPAT TELEORMAN;		
B1	Intabulare, drept de PROPRIETATE, Legea 18/1991, dobandit prin Reconstituire, cota actuala 1/1, cota initiala 1/1	A1
	1) **ENE N. MARIN**	

C. Partea III. SARCINI .

Inscrieri privind dezmembramintele dreptului de proprietate, drepturi reale de garanţie şi sarcini	Referinţe
NU SUNT	

Neutilizabil în circuitul civil

Anexa Nr. 1 La Partea I

Teren

Nr cadastral	Suprafaţa (mp)*	Observaţii / Referinţe
	20.000	

* Suprafaţa este determinată in planul de proiecţie Stereo 70.

DETALII LINIARE IMOBIL

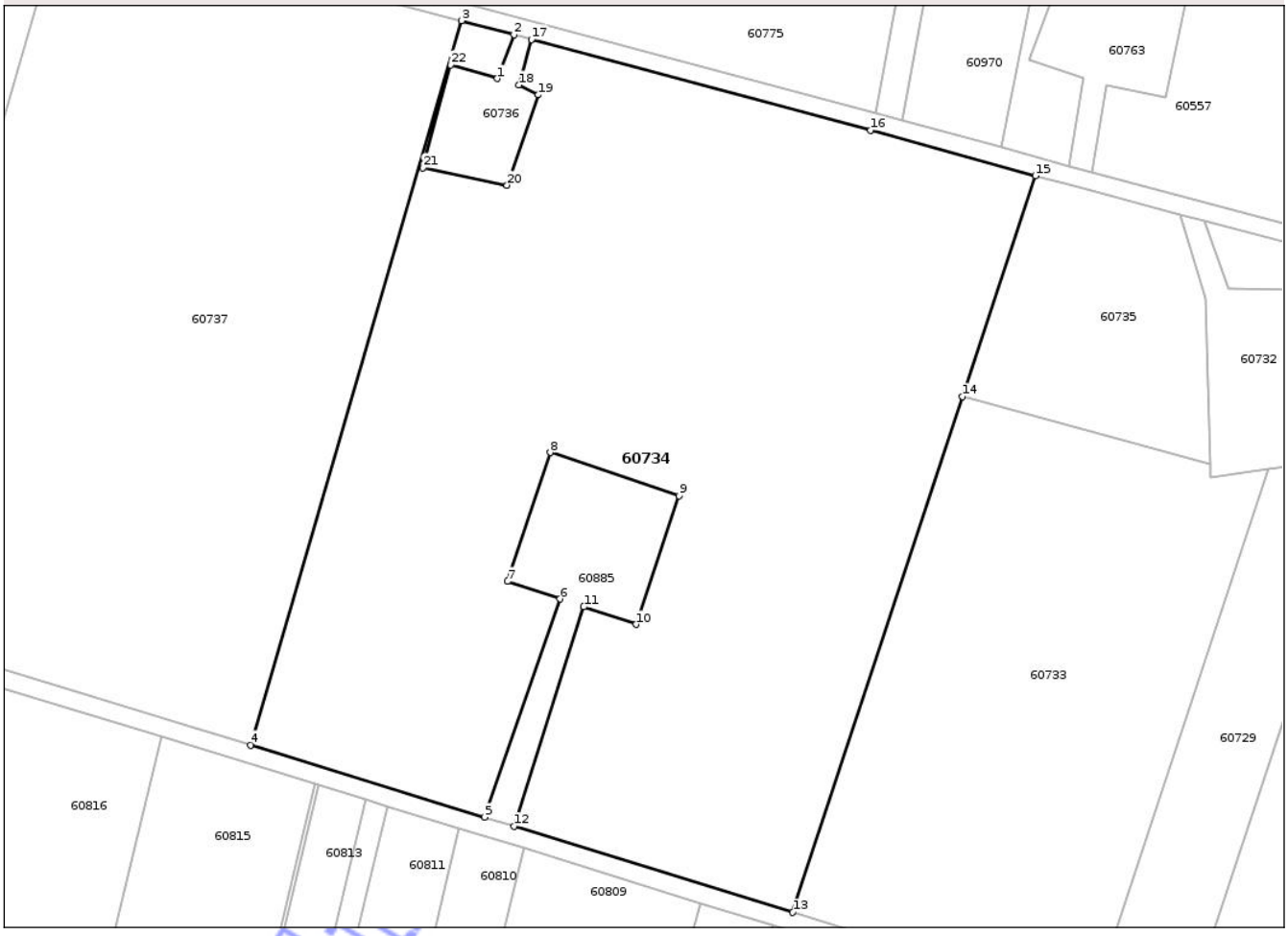

Date referitoare la teren

Crt	Categorie folosinţă	Intra vilan	Suprafaţa (mp)	Tarla	Parcelă	Nr. topo	Observaţii / Referinţe
1	arabil	NU	20.000	85/6	810/1	-	identic cu tarla 86/4

Lungime Segmente

1) Valorile lungimilor segmentelor sunt obţinute din proiecţie în plan.

Punct început	X / Y	Punct sfârşit	X / Y	Lungime segment (** (m)
1	545.254,11 309.569,24	2	545.257,771 309.578,898	10.329
3	545.246,13 309.582,003	4	545.199,55 309.422,073	166.575
5	545.251,255 309.406,126	6	545.267,904 309.454,314	50.983
7	545.256,311 309.458,189	8	545.265,82 309.486,642	30.0
9	545.294,273 309.477,133	10	545.284,764 309.448,68	30.0

Punct început	X / Y	Punct sfârşit	X / Y	Lungime segment (** (m)
2	545.257,771 309.578,898	3	545.246,13 309.582,003	12.048
4	545.199,55 309.422,073	5	545.251,255 309.406,126	54.108
6	545.267,904 309.454,314	7	545.256,311 309.458,189	12.223
8	545.265,82 309.486,642	9	545.294,273 309.477,133	30.0
10	545.284,764 309.448,68	11	545.273,169 309.452,555	12.225

Document care conţine date cu caracter personal, protejat de prevederile Regulamentului (UE) nr. 679/2016 şi Legii 190/2018

Punct început	X / Y	Punct sfârşit	X / Y	Lungime segment (** (m)
11	545.273,169 309.452,555	12	545.257,776 309.404,115	50.827
13	545.319,434 309.385,098	14	545.356,982 309.498,967	119.9
15	545.373,077 309.547,776	16	545.336,677 309.557,853	37.769
17	545.261,636 309.577,867	18	545.258,904 309.567,816	10.416
19	545.263,1 309.565,64	20	545.256,25 309.545,68	21.103
21	545.237,64 309.549,56	22	545.243,7 309.572,24	23.476

Punct început	X / Y	Punct sfârşit	X / Y	Lungime segment (** (m)
12	545.257,776 309.404,115	13	545.319,434 309.385,098	64.524
14	545.356,982 309.498,967	15	545.373,077 309.547,776	51.394
16	545.336,677 309.557,853	17	545.261,636 309.577,867	77.664
18	545.258,904 309.567,816	19	545.263,1 309.565,64	4.727
20	545.256,25 309.545,68	21	545.237,64 309.549,56	19.01
22	545.243,7 309.572,24	1	545.254,11 309.569,24	10.834

**** Lungimile segmentelor sunt determinate în planul de proiecţie Stereo 70 şi sunt rotunjite la 1 milimetru.**
***** Distanţa dintre puncte este formată din segmente cumulate ce sunt mai mici decât valoarea 1 milimetru.**

Neutilizabil in circuitul civil

DATE DESPRE IMOBILUL NR. 60735

Oficiul de Cadastru şi Publicitate Imobiliară TELEORMAN
Biroul de Cadastru şi Publicitate Imobiliară Videle

A. Partea I. Descrierea imobilului

Nr. CF vechi:975
Nr. cadastral vechi:1846

TEREN Extravilan

Adresa: Jud. Teleorman

Nr. Crt	Nr cadastral Nr. topografic	Suprafaţa* (mp)	Observaţii / Referinţe
A1	20546	2.399	Sector cadastral:15 Teren neimprejmuit;

B. Partea II. Proprietari şi acte

Inscrieri privitoare la dreptul de proprietate şi alte drepturi reale		Referinţe
575 / 22/10/2004		
Act Notarial nr. 1793, din 01/10/1998 emis de BNP VIDELE - NOTAR PUBLIC MIRELA EFRIM;		
B1	Intabulare, drept de PROPRIETATE, bun propriu, cu titlu de drept donatie, dobandit prin Conventie, cota actuala 1/1, cota initiala 1/1	A1
	1) **HAITA IOANA**	
	OBSERVATII: (provenita din conversia CF 975)	

C. Partea III. SARCINI .

Inscrieri privind dezmembramintele dreptului de proprietate, drepturi reale de garanţie şi sarcini	Referinţe
NU SUNT	

Neutilizabil în circuitul civil

Anexa Nr. 1 La Partea I

Teren

Nr cadastral	Suprafaţa (mp)*	Observaţii / Referinţe
20546	2.399	

* Suprafaţa este determinată in planul de proiecţie Stereo 70.

DETALII LINIARE IMOBIL

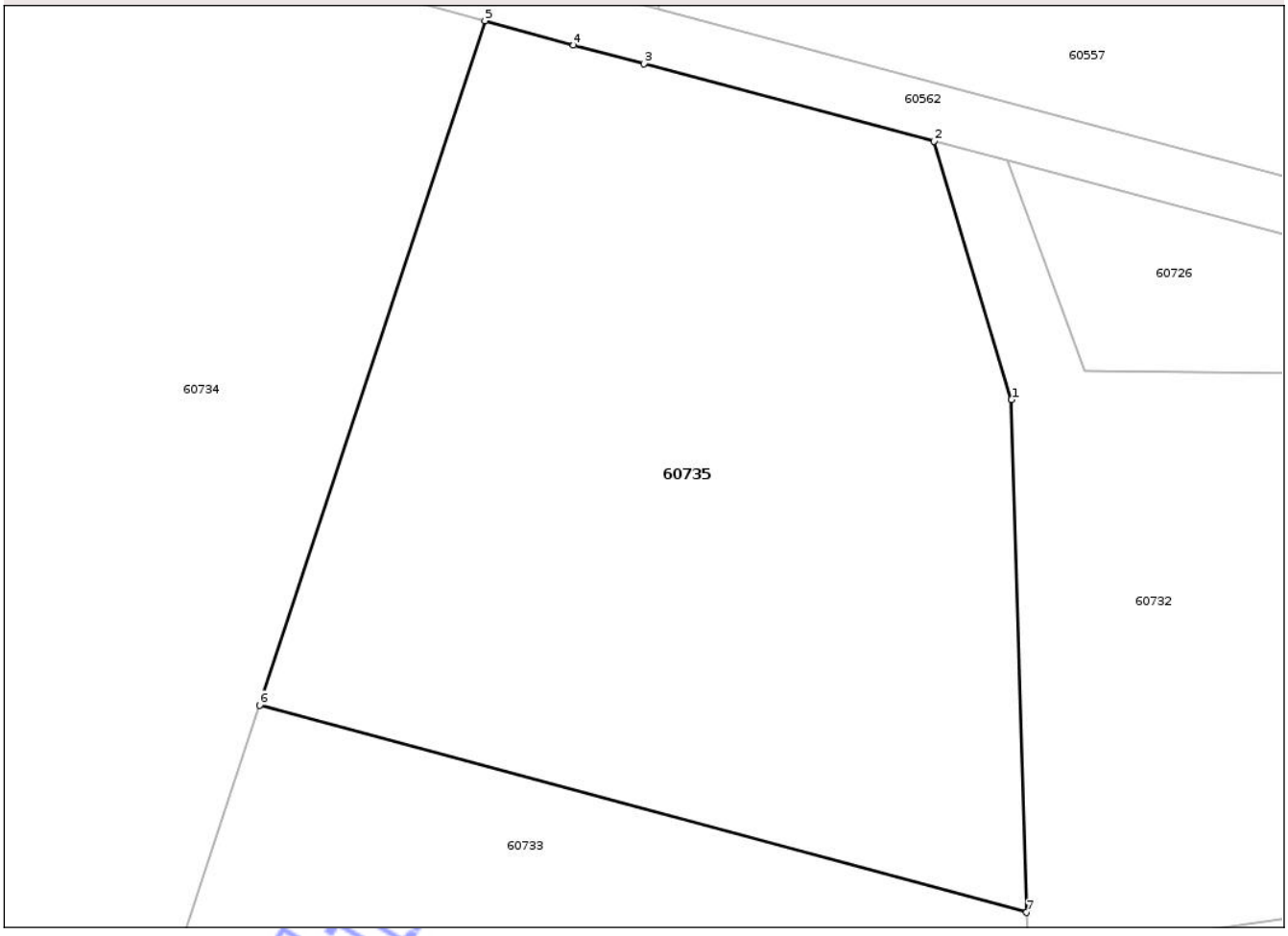

Date referitoare la teren

Crt	Categorie folosinţă	Intra vilan	Suprafaţa (mp)	Tarla	Parcelă	Nr. topo	Observaţii / Referinţe
1	arabil	NU	2.399	85/6	1	-	identic cu tarla 85

Lungime Segmente
1) Valorile lungimilor segmentelor sunt obţinute din proiecţie în plan.

Punct început	X / Y	Punct sfârşit	X / Y	Lungime segment (** (m)
1	545.410,67 309.520,75	2	545.405,142 309.539,179	19.24
2	545.405,142 309.539,179	3	545.384,418 309.544,706	21.448
3	545.384,418 309.544,706	4	545.379,406 309.546,024	5.182
4	545.379,406 309.546,024	5	545.373,077 309.547,776	6.567
5	545.373,077 309.547,776	6	545.356,982 309.498,967	51.394

Document care conţine date cu caracter personal, protejat de prevederile Regulamentului (UE) nr. 679/2016 şi Legii 190/2018

Punct început	X / Y	Punct sfârşit	X / Y	Lungime segment (** (m)
6	545.356,982 309.498,967	7	545.411,76 309.484,2	56.734
7	545.411,76 309.484,2	1	545.410,67 309.520,75	36.566

** Lungimile segmentelor sunt determinate în planul de proiecţie Stereo 70 şi sunt rotunjite la 1 milimetru.
*** Distanţa dintre puncte este formată din segmente cumulate ce sunt mai mici decât valoarea 1 milimetru.

Neutilizabil in circuitul civil

DATE DESPRE IMOBILUL NR. 60736

Oficiul de Cadastru şi Publicitate Imobiliară TELEORMAN
Biroul de Cadastru şi Publicitate Imobiliară Videle

A. Partea I. Descrierea imobilului

Nr. CF vechi:940
Nr. cadastral vechi:912

TEREN Extravilan

Adresa: Jud. Teleorman

Nr. Crt	Nr cadastral Nr. topografic	Suprafaţa* (mp)	Observaţii / Referinţe
A1	22159	493	Sector cadastral:15 Teren neimprejmuit; Sonda 102 Videle Vest

B. Partea II. Proprietari şi acte

Inscrieri privitoare la dreptul de proprietate şi alte drepturi reale		Referinţe
468 / 30/08/2004		
Act Administrativ nr. 8170, din 24/02/2003 emis de MINISTERUL INDUSTRIEI SI RESURSELOR (CERTIFICAT DE ATESTARE A DREPTULUI DE PROPRIETATE ASUPRA TERENURILOR SERIA MO3 NR);		
B1	Intabulare, drept de PROPRIETATE, dobandit prin Lege, cota actuala 1/1, cota initiala 1/1	A1
	1) **OMV PETROM SA**, CIF:1590082	
	OBSERVATII: (provenita din conversia CF 940)	

C. Partea III. SARCINI .

Inscrieri privind dezmembramintele dreptului de proprietate, drepturi reale de garanţie şi sarcini	Referinţe
NU SUNT	

Neutilizabil în circuitul civil

Anexa Nr. 1 La Partea I

Teren

Nr cadastral	Suprafaţa (mp)*	Observaţii / Referinţe
22159	493	Sonda 102 Videle Vest

* Suprafaţa este determinată in planul de proiecţie Stereo 70.

DETALII LINIARE IMOBIL



Date referitoare la teren

Crt	Categorie folosință	Intra vilan	Suprafaţa (mp)	Tarla	Parcelă	Nr. topo	Observaţii / Referinţe
1	curti constructii	NU	446	85/6	807	-	identic cu tarla 85
2	drum	NU	47	85/6	807	-	identic cu tarla 85

Lungime Segmente
1) Valorile lungimilor segmentelor sunt obţinute din proiecţie în plan.

Punct început	X / Y	Punct sfârşit	X / Y	Lungime segment (** (m)
1	545.254,11 309.569,24	2	545.243,7 309.572,24	10.834
2	545.243,7 309.572,24	3	545.237,64 309.549,56	23.476
3	545.237,64 309.549,56	4	545.256,25 309.545,68	19.01
4	545.256,25 309.545,68	5	545.263,1 309.565,64	21.103

Document care conține date cu caracter personal, protejat de prevederile Regulamentului (UE) nr. 679/2016 și Legii 190/2018

Punct început	X / Y	Punct sfârşit	X / Y	Lungime segment (** (m)
5	545.263,1 309.565,64	6	545.258,904 309.567,816	4.727
6	545.258,904 309.567,816	7	545.261,636 309.577,867	10.416
7	545.261,636 309.577,867	8	545.257,771 309.578,898	4.0
8	545.257,771 309.578,898	1	545.254,11 309.569,24	10.329

** Lungimile segmentelor sunt determinate în planul de proiecţie Stereo 70 şi sunt rotunjite la 1 milimetru.
*** Distanţa dintre puncte este formată din segmente cumulate ce sunt mai mici decât valoarea 1 milimetru.

Neutilizabil in circuitul civil

DATE DESPRE IMOBILUL NR. 60737

Oficiul de Cadastru şi Publicitate Imobiliară TELEORMAN
Biroul de Cadastru şi Publicitate Imobiliară Videle

A. Partea I. Descrierea imobilului

TEREN Extravilan

Adresa: Jud. Teleorman

Nr. Crt	Nr cadastral Nr. topografic	Suprafaţa* (mp)	Observaţii / Referinţe
A1		15.049	Sector cadastral:15 Teren neimprejmuit;

B. Partea II. Proprietari şi acte

Inscrieri privitoare la dreptul de proprietate şi alte drepturi reale		Referinţe
/		
Act Administrativ nr. 09-00694, din 01/01/1995 emis de CJSDPAT TELEORMAN;		
B1	Intabulare, drept de PROPRIETATE, Legea 18/1991, dobandit prin Reconstituire, cota actuala 1/1, cota initiala 1/1	A1
	1) **URSU VASILICA**	

C. Partea III. SARCINI .

Inscrieri privind dezmembramintele dreptului de proprietate, drepturi reale de garanţie şi sarcini	Referinţe
NU SUNT	

Neutilizabil în circuitul civil

Anexa Nr. 1 La Partea I

Teren

Nr cadastral	Suprafaţa (mp)*	Observaţii / Referinţe
	15.049	

* Suprafaţa este determinată in planul de proiecţie Stereo 70.

DETALII LINIARE IMOBIL

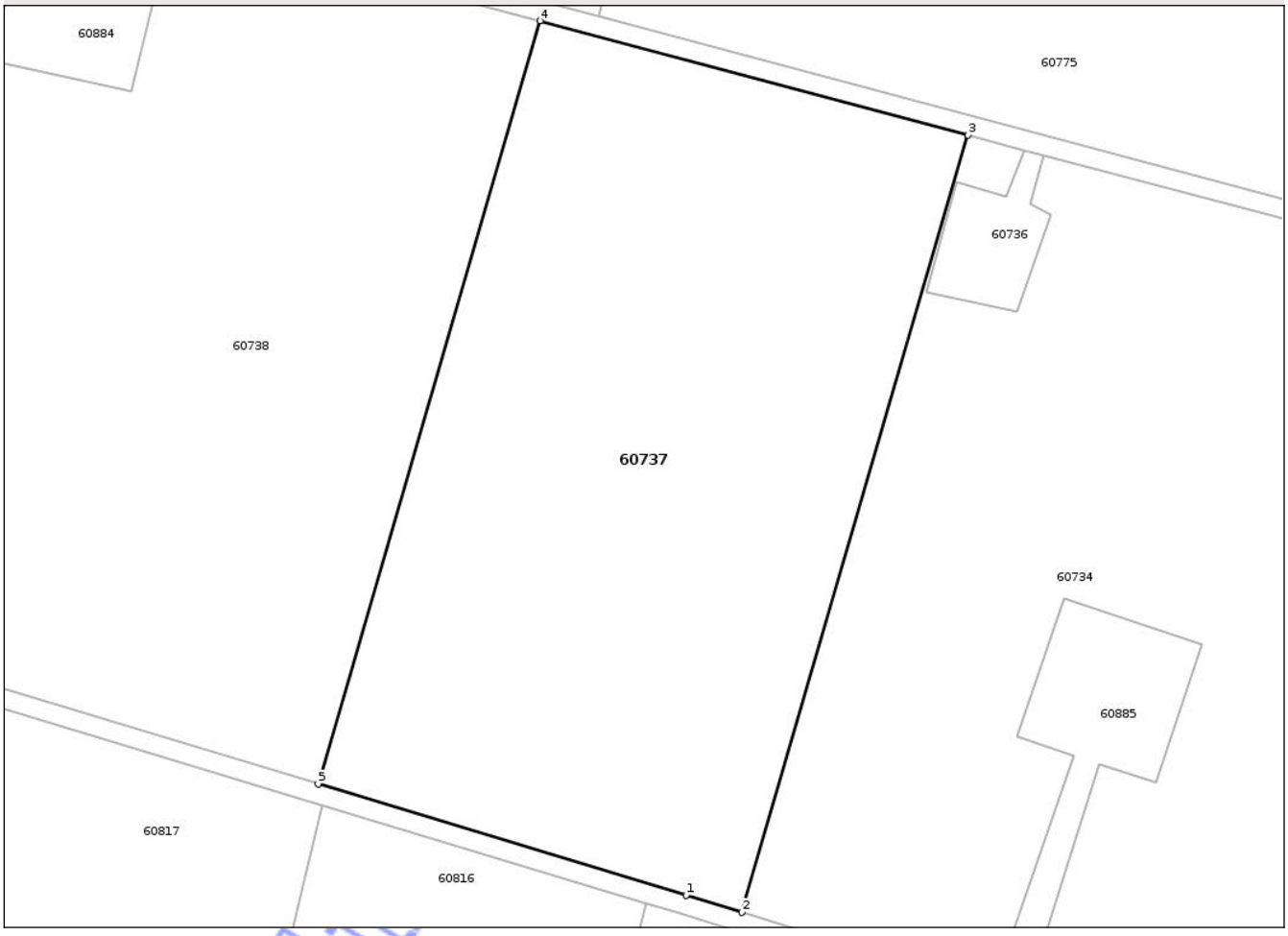

Date referitoare la teren

Crt	Categorie folosinţă	Intra vilan	Suprafaţa (mp)	Tarla	Parcelă	Nr. topo	Observaţii / Referinţe
1	arabil	NU	15.049	85/6	807/3	-	identic cu tarla 85/2

Lungime Segmente
1) Valorile lungimilor segmentelor sunt obţinute din proiecţie în plan.

Punct început	X / Y	Punct sfârşit	X / Y	Lungime segment (** (m)
1	545.188,064 309.425,615	2	545.199,55 309.422,073	12.02
2	545.199,55 309.422,073	3	545.246,13 309.582,003	166.575
3	545.246,13 309.582,003	4	545.157,996 309.605,509	91.215
4	545.157,996 309.605,509	5	545.112,265 309.448,496	163.537
5	545.112,265 309.448,496	1	545.188,064 309.425,615	79.177

Document care conţine date cu caracter personal, protejat de prevederile Regulamentului (UE) nr. 679/2016 şi Legii 190/2018

**** Lungimile segmentelor sunt determinate în planul de proiecţie Stereo 70 şi sunt rotunjite la 1 milimetru.**
***** Distanţa dintre puncte este formată din segmente cumulate ce sunt mai mici decât valoarea 1 milimetru.**

Neutilizabil in circuitul civil

DATE DESPRE IMOBILUL NR. 60738

Oficiul de Cadastru şi Publicitate Imobiliară TELEORMAN
Biroul de Cadastru şi Publicitate Imobiliară Videle

A. Partea I. Descrierea imobilului

TEREN Extravilan

Adresa: Jud. Teleorman

Nr. Crt	Nr cadastral Nr. topografic	Suprafaţa* (mp)	Observaţii / Referinţe
A1		17.801	Sector cadastral:15 Teren neimprejmuit;

B. Partea II. Proprietari şi acte

Inscrieri privitoare la dreptul de proprietate şi alte drepturi reale		Referinţe
/		
Act Administrativ nr. 09-00546, din 01/01/1995 emis de CJSDPAT TELEORMAN;		
B1	Intabulare, drept de PROPRIETATE, Legea 18/1991, dobandit prin Constituire, cota actuala 1/1, cota initiala 1/1	A1
	1) **STOCHIŢĂ STELA**	

C. Partea III. SARCINI .

Inscrieri privind dezmembramintele dreptului de proprietate, drepturi reale de garanţie şi sarcini	Referinţe
NU SUNT	

Neutilizabil în circuitul civil

Anexa Nr. 1 La Partea I

Teren

Nr cadastral	Suprafaţa (mp)*	Observaţii / Referinţe
	17.801	

* Suprafaţa este determinată in planul de proiecţie Stereo 70.

DETALII LINIARE IMOBIL



Date referitoare la teren

Crt	Categorie folosinţă	Intra vilan	Suprafaţa (mp)	Tarla	Parcelă	Nr. topo	Observaţii / Referinţe
1	arabil	NU	17.801	85/6	8	-	identic cu tarla 85/4

Lungime Segmente

1) Valorile lungimilor segmentelor sunt obţinute din proiecţie în plan.

Punct început	X / Y	Punct sfârşit	X / Y	Lungime segment (** (m)
1	545.064,566 309.625,893	2	545.066,184 309.631,262	5.608
2	545.066,184 309.631,262	3	545.046,64 309.637,478	20.509
3	545.046,64 309.637,478	4	545.001,35 309.481,977	161.962
4	545.001,35 309.481,977	5	545.112,265 309.448,496	115.858
5	545.112,265 309.448,496	6	545.157,996 309.605,509	163.537

Document care conţine date cu caracter personal, protejat de prevederile Regulamentului (UE) nr. 679/2016 şi Legii 190/2018

Punct început	X / Y	Punct sfârşit	X / Y	Lungime segment (** (m)
6	545.157,996 309.605,509	7	545.090,856 309.623,416	69.487
7	545.090,856 309.623,416	8	545.071,055 309.629,713	20.778
8	545.071,055 309.629,713	9	545.069,922 309.625,197	4.656
9	545.069,922 309.625,197	10	545.081,346 309.622,433	11.754
10	545.081,346 309.622,433	11	545.073,881 309.591,049	32.26
11	545.073,881 309.591,049	12	545.044,246 309.597,347	30.297
12	545.044,246 309.597,347	13	545.053,755 309.628,851	32.908
13	545.053,755 309.628,851	1	545.064,566 309.625,893	11.208

**** Lungimile segmentelor sunt determinate în planul de proiecţie Stereo 70 şi sunt rotunjite la 1 milimetru.**
***** Distanţa dintre puncte este formată din segmente cumulate ce sunt mai mici decât valoarea 1 milimetru.**

Neutilizabil in circuitul civil

DATE DESPRE IMOBILUL NR. 60739

Oficiul de Cadastru şi Publicitate Imobiliară TELEORMAN
Biroul de Cadastru şi Publicitate Imobiliară Videle

A. Partea I. Descrierea imobilului

TEREN Extravilan

Adresa: Jud. Teleorman

Nr. Crt	Nr cadastral Nr. topografic	Suprafaţa* (mp)	Observaţii / Referinţe
A1		4.095	Sector cadastral:15 Teren neimprejmuit;

B. Partea II. Proprietari şi acte

Inscrieri privitoare la dreptul de proprietate şi alte drepturi reale		Referinţe
/		
Act Administrativ nr. 09-00704, din 01/01/1995 emis de CJSDPAT TELEORMAN;		
B1	Intabulare, drept de PROPRIETATE, Legea 18/1991, dobandit prin Reconstituire, cota actuala 1/1, cota initiala 1/1	A1
	1) **BADEA ST. ION II**	

C. Partea III. SARCINI .

Inscrieri privind dezmembramintele dreptului de proprietate, drepturi reale de garanţie şi sarcini	Referinţe
NU SUNT	

Neutilizabil în circuitul civil

Anexa Nr. 1 La Partea I

Teren

Nr cadastral	Suprafaţa (mp)*	Observaţii / Referinţe
	4.095	

* Suprafaţa este determinată in planul de proiecţie Stereo 70.

DETALII LINIARE IMOBIL



Date referitoare la teren

Crt	Categorie folosinţă	Intra vilan	Suprafaţa (mp)	Tarla	Parcelă	Nr. topo	Observaţii / Referinţe
1	arabil	NU	4.095	85/6	3	-	identic cu tarla 85

Lungime Segmente
1) Valorile lungimilor segmentelor sunt obţinute din proiecţie în plan.

Punct început	X / Y	Punct sfârşit	X / Y	Lungime segment (** (m)
1	545.046,64 309.637,478	2	545.022,566 309.645,134	25.262
2	545.022,566 309.645,134	3	544.977,172 309.489,276	162.334
3	544.977,172 309.489,276	4	545.001,35 309.481,977	25.256
4	545.001,35 309.481,977	1	545.046,64 309.637,478	161.962

**** Lungimile segmentelor sunt determinate în planul de proiecţie Stereo 70 şi sunt rotunjite la 1 milimetru.**

Document care conţine date cu caracter personal, protejat de prevederile Regulamentului (UE) nr. 679/2016 şi Legii 190/2018

***** Distanţa dintre puncte este formată din segmente cumulate ce sunt mai mici decât valoarea 1 milimetru.**

Neutilizabil in circuitul civil

DATE DESPRE IMOBILUL NR. 60740

Oficiul de Cadastru şi Publicitate Imobiliară TELEORMAN
Biroul de Cadastru şi Publicitate Imobiliară Videle

A. Partea I. Descrierea imobilului

Nr. CF vechi:940
Nr. cadastral vechi:1681

TEREN Extravilan

Adresa: Jud. Teleorman

Nr. Crt	Nr cadastral Nr. topografic	Suprafaţa* (mp)	Observaţii / Referinţe
A1	22766	1.225	Sector cadastral:15 Teren neimprejmuit; Sonda 3222 Videle Vest

B. Partea II. Proprietari şi acte

Inscrieri privitoare la dreptul de proprietate şi alte drepturi reale		Referinţe
468 / 30/08/2004		
Act Administrativ nr. 8170, din 24/02/2003 emis de MINISTERUL INDUSTRIEI SI RESURSELOR;		
B1	Intabulare, drept de PROPRIETATE, dobandit prin Lege, cota actuala 1/1, cota initiala 1/1	A1
	1) **OMV PETROM SA**, CIF:1590082	
	OBSERVATII: (provenita din conversia CF 940)	

C. Partea III. SARCINI .

Inscrieri privind dezmembramintele dreptului de proprietate, drepturi reale de garanţie şi sarcini	Referinţe
NU SUNT	

Neutilizabil fără caracter civil

Anexa Nr. 1 La Partea I

Teren

Nr cadastral	Suprafaţa (mp)*	Observaţii / Referinţe
22766	1.225	Sonda 3222 Videle Vest

* Suprafaţa este determinată in planul de proiecţie Stereo 70.

DETALII LINIARE IMOBIL

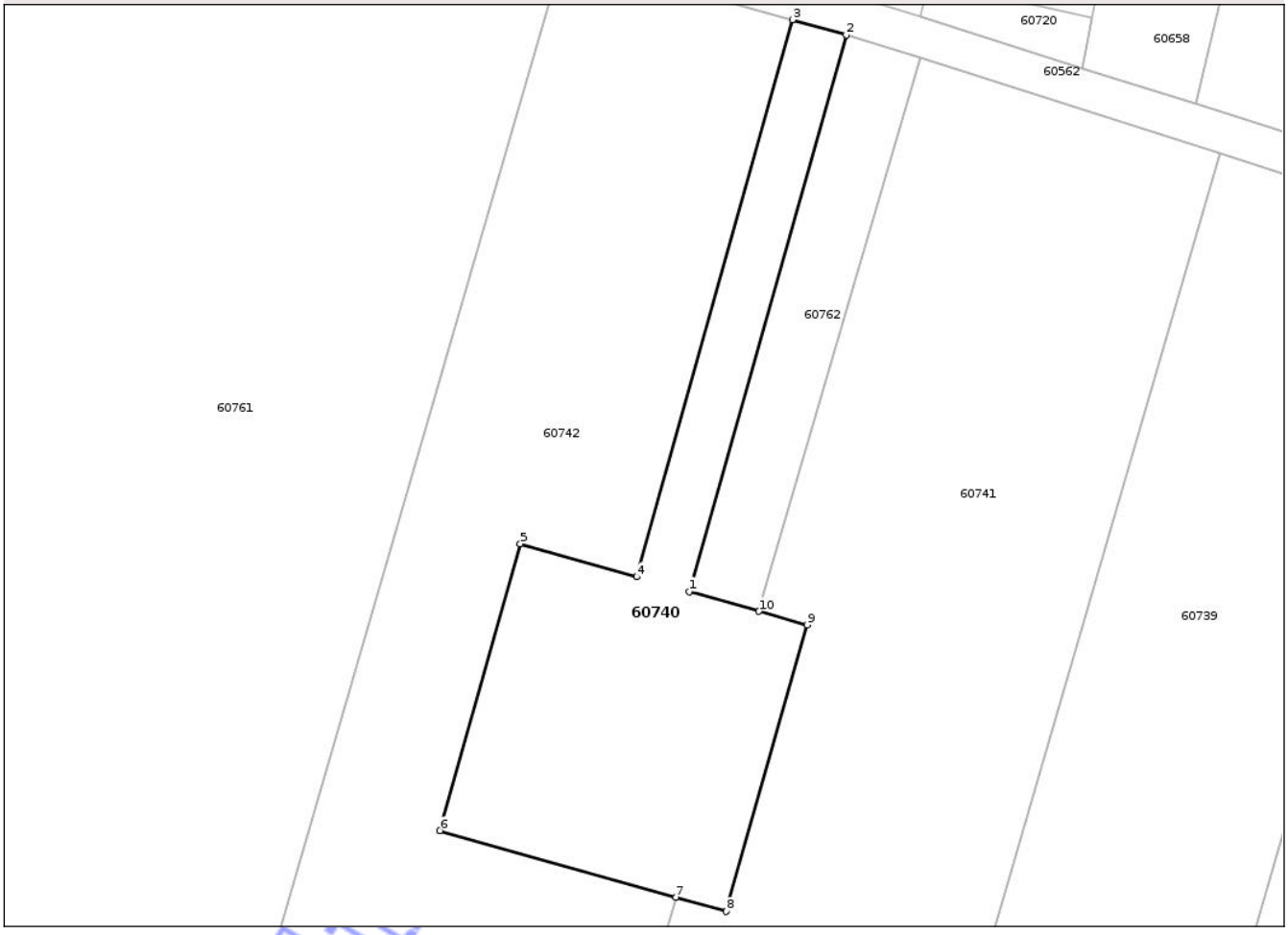

Date referitoare la teren

Crt	Categorie folosinţă	Intra vilan	Suprafaţa (mp)	Tarla	Parcelă	Nr. topo	Observaţii / Referinţe
1	curti constructii	NU	901	85/6	805/4	-	identic cu tarla 85
2	drum	NU	324	85/6	805/4	-	identic cu tarla 85

Lungime Segmente
1) Valorile lungimilor segmentelor sunt obţinute din proiecţie în plan.

Punct început	X / Y	Punct sfârşit	X / Y	Lungime segment (** (m)
1	544.969,052 309.600,999	2	544.984,888 309.657,074	58.268
2	544.984,888 309.657,074	3	544.979,466 309.658,61	5.635
3	544.979,466 309.658,61	4	544.963,767 309.602,488	58.276
4	544.963,767 309.602,488	5	544.952,016 309.605,811	12.212

Document care conţine date cu caracter personal, protejat de prevederile Regulamentului (UE) nr. 679/2016 şi Legii 190/2018

Punct început	X / Y	Punct sfârşit	X / Y	Lungime segment (** (m)
5	544.952,016 309.605,811	6	544.943,928 309.576,911	30.01
6	544.943,928 309.576,911	7	544.967,719 309.570,207	24.718
7	544.967,719 309.570,207	8	544.972,803 309.568,774	5.282
8	544.972,803 309.568,774	9	544.980,94 309.597,649	30.0
9	544.980,94 309.597,649	10	544.976,108 309.599,011	5.02
10	544.976,108 309.599,011	1	544.969,052 309.600,999	7.331

**** Lungimile segmentelor sunt determinate în planul de proiecţie Stereo 70 şi sunt rotunjite la 1 milimetru.**
***** Distanţa dintre puncte este formată din segmente cumulate ce sunt mai mici decât valoarea 1 milimetru.**

Neutilizabil in circuitul civil

DATE DESPRE IMOBILUL NR. 60741

Oficiul de Cadastru şi Publicitate Imobiliară TELEORMAN
Biroul de Cadastru şi Publicitate Imobiliară Videle

A. Partea I. Descrierea imobilului

TEREN Extravilan

Adresa: Jud. Teleorman

Nr. Crt	Nr cadastral Nr. topografic	Suprafaţa* (mp)	Observaţii / Referinţe
A1		5.000	Sector cadastral:15 Teren neimprejmuit;

B. Partea II. Proprietari şi acte

Inscrieri privitoare la dreptul de proprietate şi alte drepturi reale		Referinţe
/		
Act Administrativ nr. 09-00081, din 01/01/1995 emis de CJSDPAT TELEORMAN;		
B1	Intabulare, drept de PROPRIETATE, Legea 18/1991, dobandit prin Reconstituire, cota actuala 1/1, cota initiala 1/1	A1
	1) **STANCU D. MARIN**	

C. Partea III. SARCINI .

Inscrieri privind dezmembramintele dreptului de proprietate, drepturi reale de garanţie şi sarcini	Referinţe
NU SUNT	

Neutilizabil în circuitul civil

Anexa Nr. 1 La Partea I

Teren

Nr cadastral	Suprafaţa (mp)*	Observaţii / Referinţe
	5.000	

* Suprafaţa este determinată in planul de proiecţie Stereo 70.

DETALII LINIARE IMOBIL



Date referitoare la teren

Crt	Categorie folosinţă	Intra vilan	Suprafaţa (mp)	Tarla	Parcelă	Nr. topo	Observaţii / Referinţe
1	arabil	NU	5.000	85/6	807/4	-	identic cu tarla 85/2

Lungime Segmente

1) Valorile lungimilor segmentelor sunt obţinute din proiecţie în plan.

Punct început	X / Y	Punct sfârşit	X / Y	Lungime segment (** (m)
1	544.980,94 309.597,649	2	544.972,803 309.568,774	30.0
2	544.972,803 309.568,774	3	544.967,719 309.570,207	5.282
3	544.967,719 309.570,207	4	544.946,821 309.498,457	74.731
4	544.946,821 309.498,457	5	544.947,313 309.498,289	0.52
5	544.947,313 309.498,289	6	544.977,172 309.489,276	31.19

Document care conţine date cu caracter personal, protejat de prevederile Regulamentului (UE) nr. 679/2016 şi Legii 190/2018

Punct început	X / Y	Punct sfârşit	X / Y	Lungime segment (** (m)
6	544.977,172 309.489,276	7	545.022,566 309.645,134	162.334
7	545.022,566 309.645,134	8	544.992,341 309.654,746	31.717
8	544.992,341 309.654,746	9	544.976,108 309.599,011	58.051
9	544.976,108 309.599,011	1	544.980,94 309.597,649	5.02

** Lungimile segmentelor sunt determinate în planul de proiecţie Stereo 70 şi sunt rotunjite la 1 milimetru.
*** Distanţa dintre puncte este formată din segmente cumulate ce sunt mai mici decât valoarea 1 milimetru.

Neutilizabil in circuitul civil

DATE DESPRE IMOBILUL NR. 60742

Oficiul de Cadastru şi Publicitate Imobiliară TELEORMAN
Biroul de Cadastru şi Publicitate Imobiliară Videle

A. Partea I. Descrierea imobilului

TEREN Extravilan

Adresa: Jud. Teleorman

Nr. Crt	Nr cadastral Nr. topografic	Suprafaţa* (mp)	Observaţii / Referinţe
A1		Din acte: 4.993 Masurata: 4.553	Sector cadastral:15 Teren neimprejmuit;

B. Partea II. Proprietari şi acte

Inscrieri privitoare la dreptul de proprietate şi alte drepturi reale		Referinţe
/		
Act Administrativ nr. 09-00584, din 01/01/1995 emis de CJSDPAT TELEORMAN;		
B1	Intabulare, drept de PROPRIETATE, Legea 18/1991, dobandit prin Reconstituire, cota actuala 1/1, cota initiala 1/1	A1
	1) **URSU I. F. MARIA**	

C. Partea III. SARCINI .

Inscrieri privind dezmembramintele dreptului de proprietate, drepturi reale de garanţie şi sarcini	Referinţe
NU SUNT	

Neutilizabil în circuitul civil

Anexa Nr. 1 La Partea I

Teren

Nr cadastral	Suprafaţa (mp)*	Observaţii / Referinţe
	Din acte: 4.993 Masurata: 4.553	

* Suprafaţa este determinată in planul de proiecţie Stereo 70.

DETALII LINIARE IMOBIL



Date referitoare la teren

Crt	Categorie folosinţă	Intra vilan	Suprafaţa (mp)	Tarla	Parcelă	Nr. topo	Observaţii / Referinţe
1	arabil	NU	4.553	85/6	5	-	LOT1; identic cu tarla 85; Imobilul este despărțit de sondă. Diferența de suprafață se regăsește la ID 60762. ID 60742 (P5 LOT1 - 4553 mp) + ID 60762 (P5 LOT2 - 440 mp) = 4993 mp

Lungime Segmente

1) Valorile lungimilor segmentelor sunt obţinute din proiecţie în plan.

Punct început	X / Y	Punct sfârşit	X / Y	Lungime segment (** (m)
1	544.963,767 309.602,488	2	544.979,466 309.658,61	58.276
2	544.979,466 309.658,61	3	544.956,38 309.665,147	23.994
3	544.956,38 309.665,147	4	544.911,361 309.510,58	160.99

Document care conține date cu caracter personal, protejat de prevederile Regulamentului (UE) nr. 679/2016 și Legii 190/2018

Punct început	X / Y	Punct sfârşit	X / Y	Lungime segment (** (m)
4	544.911,361 309.510,58	5	544.946,821 309.498,457	37.475
5	544.946,821 309.498,457	6	544.967,719 309.570,207	74.731
6	544.967,719 309.570,207	7	544.943,928 309.576,911	24.718
7	544.943,928 309.576,911	8	544.952,016 309.605,811	30.01
8	544.952,016 309.605,811	1	544.963,767 309.602,488	12.212

**** Lungimile segmentelor sunt determinate în planul de proiecţie Stereo 70 şi sunt rotunjite la 1 milimetru.**
***** Distanţa dintre puncte este formată din segmente cumulate ce sunt mai mici decât valoarea 1 milimetru.**

Neutilizabil in circuitul civil

DATE DESPRE IMOBILUL NR. 60743

Oficiul de Cadastru şi Publicitate Imobiliară TELEORMAN
Biroul de Cadastru şi Publicitate Imobiliară Videle

A. Partea I. Descrierea imobilului

TEREN Extravilan

Adresa: Jud. Teleorman

Nr. Crt	Nr cadastral Nr. topografic	Suprafaţa* (mp)	Observaţii / Referinţe
A1		1.000	Sector cadastral:15 Teren neimprejmuit;

B. Partea II. Proprietari şi acte

Inscrieri privitoare la dreptul de proprietate şi alte drepturi reale		Referinţe
/		
Act Administrativ nr. 09-00926, din 01/01/1995 emis de CJSDPAT TELEORMAN;		
B1	Intabulare, drept de PROPRIETATE, Legea 18/1991, dobandit prin Reconstituire, cota actuala 1/1, cota initiala 1/1	A1
	1) **COSAREAŢĂ NICULINA**	

C. Partea III. SARCINI .

Inscrieri privind dezmembramintele dreptului de proprietate, drepturi reale de garanţie şi sarcini	Referinţe
NU SUNT	

Neutilizabil în circuitul civil

Anexa Nr. 1 La Partea I

Teren

Nr cadastral	Suprafaţa (mp)*	Observaţii / Referinţe
	1.000	

* Suprafaţa este determinată in planul de proiecţie Stereo 70.

DETALII LINIARE IMOBIL



Date referitoare la teren

Crt	Categorie folosinţă	Intra vilan	Suprafaţa (mp)	Tarla	Parcelă	Nr. topo	Observaţii / Referinţe
1	arabil	NU	1.000	85/6	26	-	identic cu tarla 86

Lungime Segmente

1) Valorile lungimilor segmentelor sunt obţinute din proiecţie în plan.

Punct început	X / Y	Punct sfârşit	X / Y	Lungime segment (** (m)
1	544.566,534 309.625,109	2	544.574,066 309.622,577	7.946
2	544.574,066 309.622,577	3	544.575,639 309.622,067	1.654
3	544.575,639 309.622,067	4	544.591,489 309.676,486	56.68
4	544.591,489 309.676,486	5	544.587,913 309.677,989	3.879
5	544.587,913 309.677,989	6	544.596,568 309.705,321	28.67

Document care conţine date cu caracter personal, protejat de prevederile Regulamentului (UE) nr. 679/2016 şi Legii 190/2018

Punct început	X / Y	Punct sfârşit	X / Y	Lungime segment (** (m)
6	544.596,568 309.705,321	7	544.595,424 309.705,683	1.2
7	544.595,424 309.705,683	8	544.595,786 309.706,827	1.2
8	544.595,786 309.706,827	9	544.596,93 309.706,465	1.2
9	544.596,93 309.706,465	10	544.598,693 309.712,029	5.837
10	544.598,693 309.712,029	11	544.601,535 309.710,979	3.03
11	544.601,535 309.710,979	12	544.609,101 309.736,957	27.057
12	544.609,101 309.736,957	13	544.604,677 309.736,016	4.523
13	544.604,677 309.736,016	14	544.598,65 309.735,482	6.051
14	544.598,65 309.735,482	15	544.579,353 309.669,123	69.108
15	544.579,353 309.669,123	16	544.571,312 309.641,513	28.757
16	544.571,312 309.641,513	1	544.566,534 309.625,109	17.086

**** Lungimile segmentelor sunt determinate în planul de proiecţie Stereo 70 şi sunt rotunjite la 1 milimetru.**
***** Distanţa dintre puncte este formată din segmente cumulate ce sunt mai mici decât valoarea 1 milimetru.**

Neutilizabil în circuitul civil

DATE DESPRE IMOBILUL NR. 60744

Oficiul de Cadastru şi Publicitate Imobiliară TELEORMAN
Biroul de Cadastru şi Publicitate Imobiliară Videle

A. Partea I. Descrierea imobilului

TEREN Extravilan

Adresa: Jud. Teleorman

Nr. Crt	Nr cadastral Nr. topografic	Suprafaţa* (mp)	Observaţii / Referinţe
A1	23698	Din acte: 5.500 Masurata: 5.153	Sector cadastral:15 Teren neimprejmuit;

B. Partea II. Proprietari şi acte

Inscrieri privitoare la dreptul de proprietate şi alte drepturi reale		Referinţe
4366 / 03/03/2025		
Act Notarial nr. contract de vânzare aut. 206, din 28/02/2025 emis de CIUBOTARU RALUCA ELENA;		
B5	Intabulare, drept de PROPRIETATE, dobandit prin Conventie, cota actuala 1/1, cota initiala 1/1	A1
	1) **AVOSEM SRL**, CIF:14258493	

C. Partea III. SARCINI .

Inscrieri privind dezmembramintele dreptului de proprietate, drepturi reale de garanţie şi sarcini	Referinţe
NU SUNT	

Neutilizabil în circuitul civil

Anexa Nr. 1 La Partea I

Teren

Nr cadastral	Suprafaţa (mp)*	Observaţii / Referinţe
23698	Din acte: 5.500 Masurata: 5.153	

* Suprafaţa este determinată in planul de proiecţie Stereo 70.

DETALII LINIARE IMOBIL



Date referitoare la teren

Crt	Categorie folosinţă	Intra vilan	Suprafaţa (mp)	Tarla	Parcelă	Nr. topo	Observaţii / Referinţe
1	arabil	NU	5.153	85/6	4	-	LOT 1; identic cu tarla 85/3; Imobilul este despărțit de sondă. Diferența de suprafață se regăsește la ID 60755. ID 60755 (P4LOT2 - 347 mp) + ID 60744 (P4LOT1 -5153 mp) = 5500 mp

Lungime Segmente

1) Valorile lungimilor segmentelor sunt obţinute din proiecţie în plan.

Punct început	X / Y	Punct sfârşit	X / Y	Lungime segment (** (m)
1	544.536,086 309.635,346	2	544.566,534 309.625,109	32.123
2	544.566,534 309.625,109	3	544.571,312 309.641,513	17.086
3	544.571,312 309.641,513	4	544.568,049 309.732,266	90.812

Document care conține date cu caracter personal, protejat de prevederile Regulamentului (UE) nr. 679/2016 și Legii 190/2018

Punct început	X / Y	Punct sfârşit	X / Y	Lungime segment (** (m)
4	544.568,049 309.732,266	5	544.540,717 309.734,283	27.406
5	544.540,717 309.734,283	6	544.541,577 309.766,401	32.13
6	544.541,577 309.766,401	7	544.555,383 309.765,393	13.843
7	544.555,383 309.765,393	8	544.552,906 309.820,352	55.015
8	544.552,906 309.820,352	9	544.529,627 309.813,744	24.199
9	544.529,627 309.813,744	1	544.536,086 309.635,346	178.515

**** Lungimile segmentelor sunt determinate în planul de proiecţie Stereo 70 şi sunt rotunjite la 1 milimetru.**
***** Distanţa dintre puncte este formată din segmente cumulate ce sunt mai mici decât valoarea 1 milimetru.**

Neutilizabil in circuitul civil

DATE DESPRE IMOBILUL NR. 60745

Oficiul de Cadastru şi Publicitate Imobiliară TELEORMAN
Biroul de Cadastru şi Publicitate Imobiliară Videle

A. Partea I. Descrierea imobilului

TEREN Extravilan

Adresa: Jud. Teleorman

Nr. Crt	Nr cadastral Nr. topografic	Suprafaţa* (mp)	Observaţii / Referinţe
A1		Din acte: 5.059 Masurata: 3.901	Sector cadastral:15 Teren neimprejmuit;

B. Partea II. Proprietari şi acte

Inscrieri privitoare la dreptul de proprietate şi alte drepturi reale		Referinţe
/		
Act Administrativ nr. 09-01571, din 29/06/1995 emis de CJSDPAT TELEORMAN;		
B1	Intabulare, drept de PROPRIETATE, Legea 18/1991, dobandit prin Reconstituire, cota actuala 1/1, cota initiala 1/1	A1
	1) **BADEA ELENA**	

C. Partea III. SARCINI .

Inscrieri privind dezmembramintele dreptului de proprietate, drepturi reale de garanţie şi sarcini	Referinţe
NU SUNT	

Neutilizabil în circuitul civil

Anexa Nr. 1 La Partea I

Teren

Nr cadastral	Suprafaţa (mp)*	Observaţii / Referinţe
	Din acte: 5.059 Masurata: 3.901	

* Suprafaţa este determinată in planul de proiecţie Stereo 70.

DETALII LINIARE IMOBIL



Date referitoare la teren

Crt	Categorie folosinţă	Intra vilan	Suprafaţa (mp)	Tarla	Parcelă	Nr. topo	Observaţii / Referinţe
1	arabil	NU	3.901	85/6	14	-	LOT2; identic cu tarla 86; Imobilul este despărțit de sondă. Diferența de suprafață se regăsește la ID 60746. ID 60746 (P14 LOT1 - 1158 mp) + ID 60745 (P14 LOT2 - 3901 mp) = 5059 mp

Lungime Segmente

1) Valorile lungimilor segmentelor sunt obţinute din proiecţie în plan.

Punct început	X / Y	Punct sfârşit	X / Y	Lungime segment (** (m)
1	544.629,844 309.748,211	2	544.631,092 309.741,637	6.691
2	544.631,092 309.741,637	3	544.609,101 309.736,957	22.483
3	544.609,101 309.736,957	4	544.601,535 309.710,979	27.057

Document care conține date cu caracter personal, protejat de prevederile Regulamentului (UE) nr. 679/2016 și Legii 190/2018

Punct început	X / Y	Punct sfârşit	X / Y	Lungime segment (** (m)
4	544.601,535 309.710,979	5	544.624,769 309.702,39	24.771
5	544.624,769 309.702,39	6	544.623,377 309.695,333	7.193
6	544.623,377 309.695,333	7	544.618,345 309.680,929	15.258
7	544.618,345 309.680,929	8	544.614,872 309.667,4	13.968
8	544.614,872 309.667,4	9	544.601,115 309.613,802	55.335
9	544.601,115 309.613,802	10	544.618,663 309.608,109	18.448
10	544.618,663 309.608,109	11	544.662,47 309.758,518	156.659
11	544.662,47 309.758,518	1	544.629,844 309.748,211	34.215

**** Lungimile segmentelor sunt determinate în planul de proiecţie Stereo 70 şi sunt rotunjite la 1 milimetru.**
***** Distanţa dintre puncte este formată din segmente cumulate ce sunt mai mici decât valoarea 1 milimetru.**

Neutilizabil in circuitul civil

DATE DESPRE IMOBILUL NR. 60746

Oficiul de Cadastru şi Publicitate Imobiliară TELEORMAN
Biroul de Cadastru şi Publicitate Imobiliară Videle

A. Partea I. Descrierea imobilului

TEREN Extravilan

Adresa: Jud. Teleorman

Nr. Crt	Nr cadastral Nr. topografic	Suprafaţa* (mp)	Observaţii / Referinţe
A1		Din acte: 5.059 Masurata: 1.158	Sector cadastral:15 Teren neimprejmuit;

B. Partea II. Proprietari şi acte

Inscrieri privitoare la dreptul de proprietate şi alte drepturi reale		Referinţe
/		
Act Administrativ nr. 09-01571, din 29/06/1995 emis de CJSDPAT TELEORMAN;		
B1	Intabulare, drept de PROPRIETATE, Legea 18/1991, dobandit prin Reconstituire, cota actuala 1/1, cota initiala 1/1	A1
	1) **BADEA ELENA**	

C. Partea III. SARCINI .

Inscrieri privind dezmembramintele dreptului de proprietate, drepturi reale de garanţie şi sarcini	Referinţe
NU SUNT	

Neutilizabil în circuitul civil

Anexa Nr. 1 La Partea I

Teren

Nr cadastral	Suprafaţa (mp)*	Observaţii / Referinţe
	Din acte: 5.059 Masurata: 1.158	

* Suprafaţa este determinată in planul de proiecţie Stereo 70.

DETALII LINIARE IMOBIL



Date referitoare la teren

Crt	Categorie folosinţă	Intra vilan	Suprafaţa (mp)	Tarla	Parcelă	Nr. topo	Observaţii / Referinţe
1	arabil	NU	1.158	85/6	14	-	LOT1; identic cu tarla 86; Imobilul este despărțit de sondă. Diferența de suprafață se regăsește la ID 60745. ID 60746 (P14 LOT1 - 1158 mp) + ID 60745 (P14 LOT2 - 3901 mp) = 5059 mp

Lungime Segmente

1) Valorile lungimilor segmentelor sunt obţinute din proiecţie în plan.

Punct început	X / Y	Punct sfârşit	X / Y	Lungime segment (** (m)
1	544.610,829 309.668,358	2	544.591,489 309.676,486	20.979
2	544.591,489 309.676,486	3	544.575,639 309.622,067	56.68
3	544.575,639 309.622,067	4	544.595,318 309.615,682	20.689

Document care conține date cu caracter personal, protejat de prevederile Regulamentului (UE) nr. 679/2016 și Legii 190/2018

Punct început	X / Y	Punct sfârşit	X / Y	Lungime segment (** (m)
4	544.595,318 309.615,682	1	544.610,829 309.668,358	54.912

** Lungimile segmentelor sunt determinate în planul de proiecţie Stereo 70 şi sunt rotunjite la 1 milimetru.
*** Distanţa dintre puncte este formată din segmente cumulate ce sunt mai mici decât valoarea 1 milimetru.

Neutilizabil in circuitul civil

DATE DESPRE IMOBILUL NR. 60747

Oficiul de Cadastru şi Publicitate Imobiliară TELEORMAN
Biroul de Cadastru şi Publicitate Imobiliară Videle

A. Partea I. Descrierea imobilului

Nr. CF vechi:940
Nr. cadastral vechi:1684

TEREN Extravilan

Adresa: Jud. Teleorman

Nr. Crt	Nr cadastral Nr. topografic	Suprafaţa* (mp)	Observaţii / Referinţe
A1	22769	1.177	Sector cadastral:15 Teren neimprejmuit; SONDA 3225

B. Partea II. Proprietari şi acte

Inscrieri privitoare la dreptul de proprietate şi alte drepturi reale		Referinţe
468 / 30/08/2004		
Act Administrativ nr. 8170, din 24/02/2003 emis de MINISTERUL INDUSTRIEI SI RESURSELOR;		
B1	Intabulare, drept de PROPRIETATE, dobandit prin Lege, cota actuala 1/1, cota initiala 1/1	A1
	1) **OMV PETROM SA**, CIF:1590082	
	OBSERVATII: (provenita din conversia CF 940)	

C. Partea III. SARCINI .

Inscrieri privind dezmembramintele dreptului de proprietate, drepturi reale de garanţie şi sarcini	Referinţe
NU SUNT	

Neutilizabil în circuitul civil

Anexa Nr. 1 La Partea I

Teren

Nr cadastral	Suprafaţa (mp)*	Observaţii / Referinţe
22769	1.177	SONDA 3225

* Suprafaţa este determinată in planul de proiecţie Stereo 70.

DETALII LINIARE IMOBIL

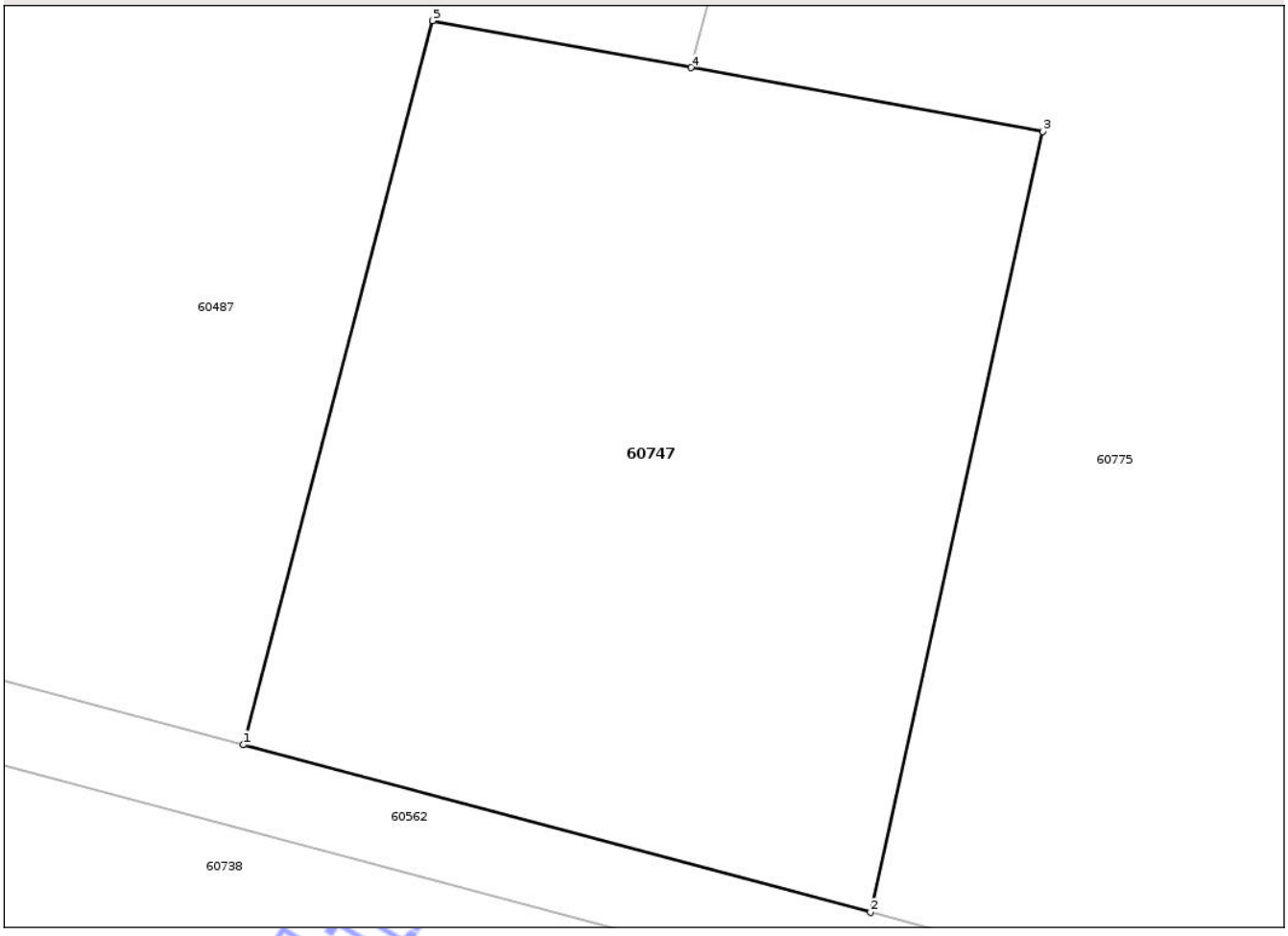

Date referitoare la teren

Crt	Categorie folosinţă	Intra vilan	Suprafaţa (mp)	Tarla	Parcelă	Nr. topo	Observaţii / Referinţe
1	curti constructii	NU	1.177	85/5	-	-	

Lungime Segmente
1) Valorile lungimilor segmentelor sunt obţinute din proiecţie în plan.

Punct început	X / Y	Punct sfârşit	X / Y	Lungime segment (** (m)
1	545.139,286 309.614,639	2	545.170,029 309.606,44	31.818
2	545.170,029 309.606,44	3	545.178,478 309.644,663	39.146
3	545.178,478 309.644,663	4	545.161,227 309.647,789	17.532
4	545.161,227 309.647,789	5	545.148,572 309.650,083	12.861
5	545.148,572 309.650,083	1	545.139,286 309.614,639	36.64

Document care conţine date cu caracter personal, protejat de prevederile Regulamentului (UE) nr. 679/2016 şi Legii 190/2018

**** Lungimile segmentelor sunt determinate în planul de proiecţie Stereo 70 şi sunt rotunjite la 1 milimetru.**
***** Distanţa dintre puncte este formată din segmente cumulate ce sunt mai mici decât valoarea 1 milimetru.**

Neutilizabil in circuitul civil

DATE DESPRE IMOBILUL NR. 60748

Oficiul de Cadastru şi Publicitate Imobiliară TELEORMAN
Biroul de Cadastru şi Publicitate Imobiliară Videle

A. Partea I. Descrierea imobilului

Nr. CF vechi:940
Nr. cadastral vechi:1497

TEREN Extravilan

Adresa: Jud. Teleorman

Nr. Crt	Nr cadastral Nr. topografic	Suprafaţa* (mp)	Observaţii / Referinţe
A1	22776	1.003	Sector cadastral:15 Teren neimprejmuit; Sonda 3232 Videle Vest

B. Partea II. Proprietari şi acte

Inscrieri privitoare la dreptul de proprietate şi alte drepturi reale		Referinţe
468 / 30/08/2004		
Act Administrativ nr. 8170, din 24/02/2003 emis de MINISTERUL INDUSTRIEI SI RESURSELOR;		
B1	Intabulare, drept de PROPRIETATE, dobandit prin Lege, cota actuala 1/1, cota initiala 1/1	A1
	1) **OMV PETROM SA**, CIF:1590082	
	OBSERVATII: (provenita din conversia CF 940)	
13202 / 19/08/2022		
Hotarare Judecatoreasca nr. 328279/2004, din 09/12/2004 emis de TRIBUNALUL BUCURESTI (INCHEIEREA NR.54079-DOSAR NR.; HOTARARE ; act administrativ nr CERTIFICAT INREGISTRARE MENTIUNI NR.536643 din 13.11.2009, emis de ORC TRIBUNALUL BUCURESTI;act administrativ nr CERTIFICAT INREGISTRARE MENTIUNI NR.328279 din 07.12.2004, emis de ORC TRIBUNALUL BUCURESTI;act administrativ nr Certificat de inregistrare seruia B,nr.2448561 din 25.05.2011, emis de ORC TRIBUNALUL BUCURESTI;hotarare judecatoreasca nr INCHEIEREA NR.89793-DOSAR NR.536643/2009 din 16.12.2009, emis de TRIBUNALUL BUCURESTI);		
B3	Se noteaza -integrare geometrie in sistemul eterra conform Planului de Amplasament si Delimitare avizat de Serviciul Cadastru la data de 15.09.2022	A1

C. Partea III. SARCINI .

Inscrieri privind dezmembramintele dreptului de proprietate, drepturi reale de garanţie şi sarcini	Referinţe
NU SUNT	

Neutilizabil în circuitul civil

Anexa Nr. 1 La Partea I

Teren

Nr cadastral	Suprafaţa (mp)*	Observaţii / Referinţe
22776	1.003	Sonda 3232 Videle Vest

* Suprafaţa este determinată in planul de proiecţie Stereo 70.

DETALII LINIARE IMOBIL

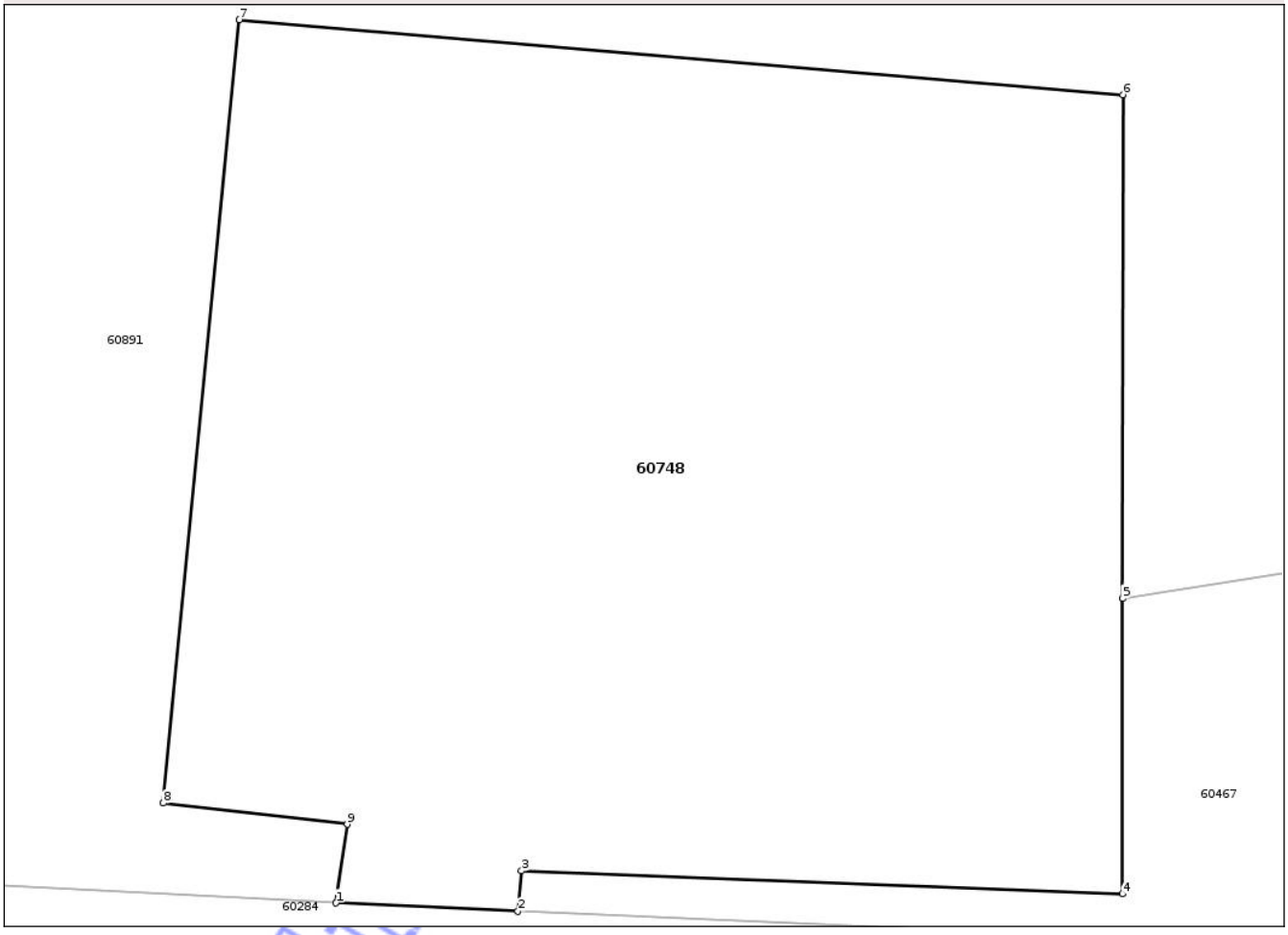

Date referitoare la teren

Crt	Categorie folosinţă	Intra vilan	Suprafaţa (mp)	Tarla	Parcelă	Nr. topo	Observaţii / Referinţe
1	curti constructii	NU	989	85/4	807	-	identic cu tarla 85
2	drum	NU	14	85/4	807	-	identic cu tarla 85

Lungime Segmente
1) Valorile lungimilor segmentelor sunt obţinute din proiecţie în plan.

Punct început	X / Y	Punct sfârşit	X / Y	Lungime segment (** (m)
1	545.607,097 309.734,548	2	545.613,727 309.734,245	6.637
2	545.613,727 309.734,245	3	545.613,86 309.735,715	1.476
3	545.613,86 309.735,715	4	545.635,749 309.734,882	21.905
4	545.635,749 309.734,882	5	545.635,753 309.745,624	10.742

Document care conţine date cu caracter personal, protejat de prevederile Regulamentului (UE) nr. 679/2016 şi Legii 190/2018

Punct început	X / Y	Punct sfârşit	X / Y	Lungime segment (** (m)
5	545.635,753 309.745,624	6	545.635,761 309.763,956	18.332
6	545.635,761 309.763,956	7	545.603,573 309.766,681	32.303
7	545.603,573 309.766,681	8	545.600,812 309.738,179	28.635
8	545.600,812 309.738,179	9	545.607,506 309.737,413	6.738
9	545.607,506 309.737,413	1	545.607,097 309.734,548	2.894

**** Lungimile segmentelor sunt determinate în planul de proiecţie Stereo 70 şi sunt rotunjite la 1 milimetru.**
***** Distanţa dintre puncte este formată din segmente cumulate ce sunt mai mici decât valoarea 1 milimetru.**

Neutilizabil in circuitul civil

DATE DESPRE IMOBILUL NR. 60749

Oficiul de Cadastru şi Publicitate Imobiliară TELEORMAN
Biroul de Cadastru şi Publicitate Imobiliară Videle

A. Partea I. Descrierea imobilului

Nr. CF vechi:940
Nr. cadastral vechi:1284

TEREN Extravilan

Adresa: Jud. Teleorman

Nr. Crt	Nr cadastral Nr. topografic	Suprafaţa* (mp)	Observaţii / Referinţe
A1	22460	963	Sector cadastral:15 Teren neimprejmuit; Sonda H3 Videle Vest

B. Partea II. Proprietari şi acte

Inscrieri privitoare la dreptul de proprietate şi alte drepturi reale		Referinţe
468 / 30/08/2004		
Act Administrativ nr. 8170, din 24/02/2003 emis de MINISTERUL INDUSTRIEI SI RESURSELOR (asupra terenurilor SERIA MO3 NR);		
B1	Intabulare, drept de PROPRIETATEcu titlu de drept atestare, dobandit prin Lege, cota actuala 1/1, cota initiala 1/1	A1
	1) **OMV PETROM SA**, CIF:1590082	
	OBSERVATII: (provenita din conversia CF 940)	

C. Partea III. SARCINI .

Inscrieri privind dezmembramintele dreptului de proprietate, drepturi reale de garanţie şi sarcini	Referinţe
NU SUNT	

Neutilizabil în circuitul civil

Anexa Nr. 1 La Partea I

Teren

Nr cadastral	Suprafaţa (mp)*	Observaţii / Referinţe
22460	963	Sonda H3 Videle Vest

* Suprafaţa este determinată in planul de proiecţie Stereo 70.

DETALII LINIARE IMOBIL

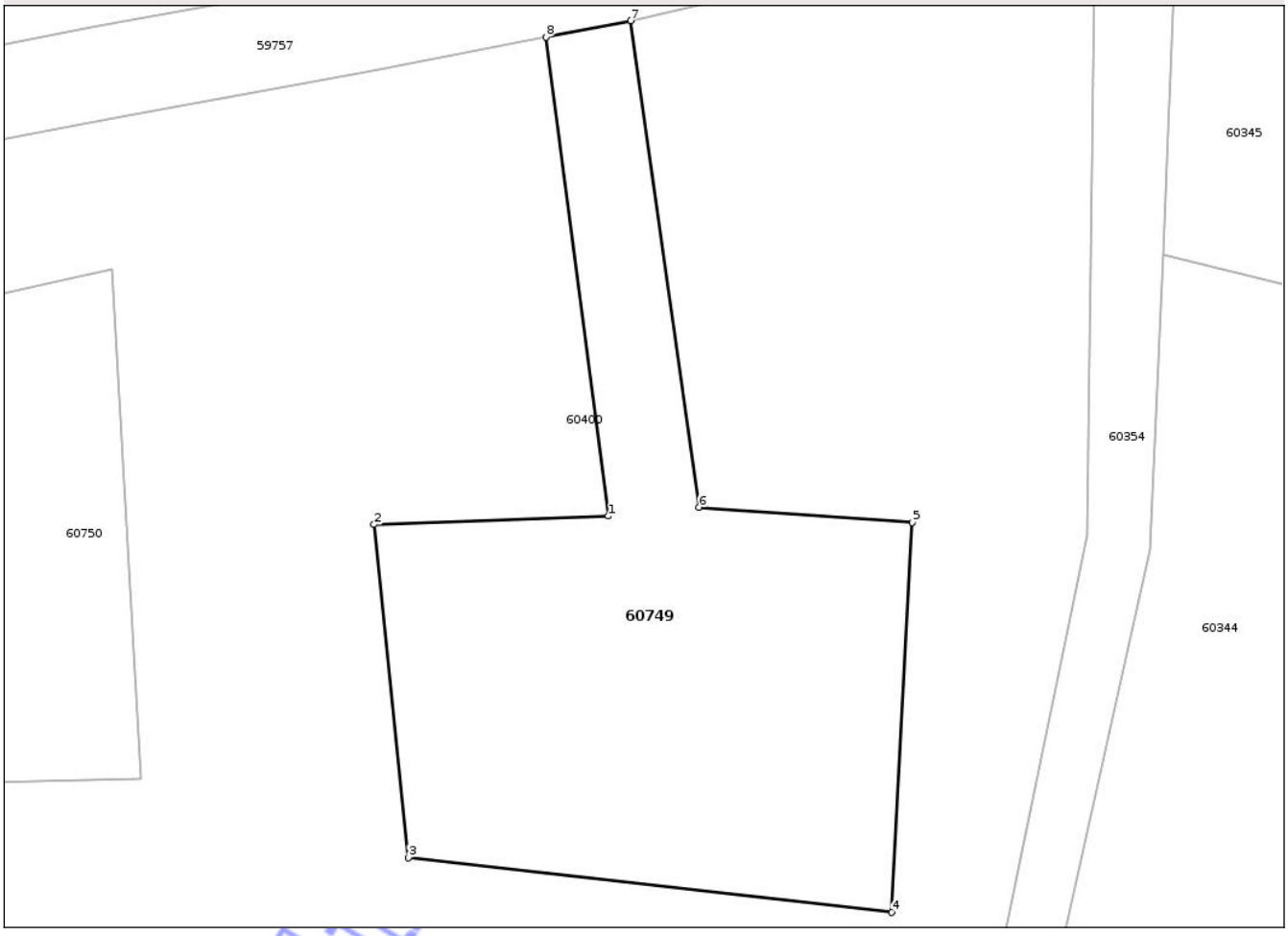

Date referitoare la teren

Crt	Categorie folosinţă	Intra vilan	Suprafaţa (mp)	Tarla	Parcelă	Nr. topo	Observaţii / Referinţe
1	curti constructii	NU	783	85/4	807	-	identic cu tarla 85
2	drum	NU	180	85/4	807	-	identic cu tarla 85

Lungime Segmente
1) Valorile lungimilor segmentelor sunt obţinute din proiecţie în plan.

Punct început	X / Y	Punct sfârşit	X / Y	Lungime segment (** (m)
1	545.729,299 310.056,822	2	545.714,196 310.056,273	15.113
2	545.714,196 310.056,273	3	545.716,417 310.034,788	21.599
3	545.716,417 310.034,788	4	545.747,62 310.031,273	31.4
4	545.747,62 310.031,273	5	545.748,925 310.056,402	25.163

Document care conţine date cu caracter personal, protejat de prevederile Regulamentului (UE) nr. 679/2016 şi Legii 190/2018

Punct început	X / Y	Punct sfârşit	X / Y	Lungime segment (** (m)
5	545.748,925 310.056,402	6	545.735,172 310.057,393	13.789
6	545.735,172 310.057,393	7	545.730,777 310.088,752	31.665
7	545.730,777 310.088,752	8	545.725,289 310.087,7	5.588
8	545.725,289 310.087,7	1	545.729,299 310.056,822	31.137

** Lungimile segmentelor sunt determinate în planul de proiecţie Stereo 70 şi sunt rotunjite la 1 milimetru.
*** Distanţa dintre puncte este formată din segmente cumulate ce sunt mai mici decât valoarea 1 milimetru.

Neutilizabil in circuitul civil

DATE DESPRE IMOBILUL NR. 60750

Oficiul de Cadastru şi Publicitate Imobiliară TELEORMAN
Biroul de Cadastru şi Publicitate Imobiliară Videle

A. Partea I. Descrierea imobilului

TEREN Extravilan

Adresa: Jud. Teleorman

Nr. Crt	Nr cadastral Nr. topografic	Suprafaţa* (mp)	Observaţii / Referinţe
A1	27539	988	Sector cadastral:15 Teren neimprejmuit; Sonda 2 H Videle Vest

B. Partea II. Proprietari şi acte

Inscrieri privitoare la dreptul de proprietate şi alte drepturi reale		Referinţe
38356 / 16/10/2023		
Act Administrativ nr. 8170, din 24/02/2003 emis de MINISTERUL INDUSTRIEI SI RESURSELOR (Certificat de atestare a dreptului de proprietate asupra terenurilor seria MO3,nr.; judecatoreasca nr INCHEIEREA NR. 54079-DOSAR NR. 328279/2004 din 09.12.2004, emis de Tribunalul Bucuresti;act administrativ nr CERTIFICAT CONSTATATOR NR. 945153 din 29.08.2023, emis de ONRC;hotarare judecatoreasca nr INCHEIEREA NR.89793-DOSAR NR.536643/2009 din 16.12.2009, emis de Tribunalul Bucuresti;act administrativ nr REZOLUTIA NR.45202 din 23.05.2011, emis de ONRC);		
B1	Intabulare, drept de PROPRIETATE, dobandit prin Lege, cota actuala 1/1, cota initiala 1/1	A1
	1) **OMV PETROM SA**, CIF:1590082	

C. Partea III. SARCINI .

Inscrieri privind dezmembramintele dreptului de proprietate, drepturi reale de garanţie şi sarcini	Referinţe
NU SUNT	

Neutilizabil în circuitul civil

Anexa Nr. 1 La Partea I

Teren

Nr cadastral	Suprafaţa (mp)*	Observaţii / Referinţe
27539	988	Sonda 2 H Videle Vest

* Suprafaţa este determinată in planul de proiecţie Stereo 70.

DETALII LINIARE IMOBIL

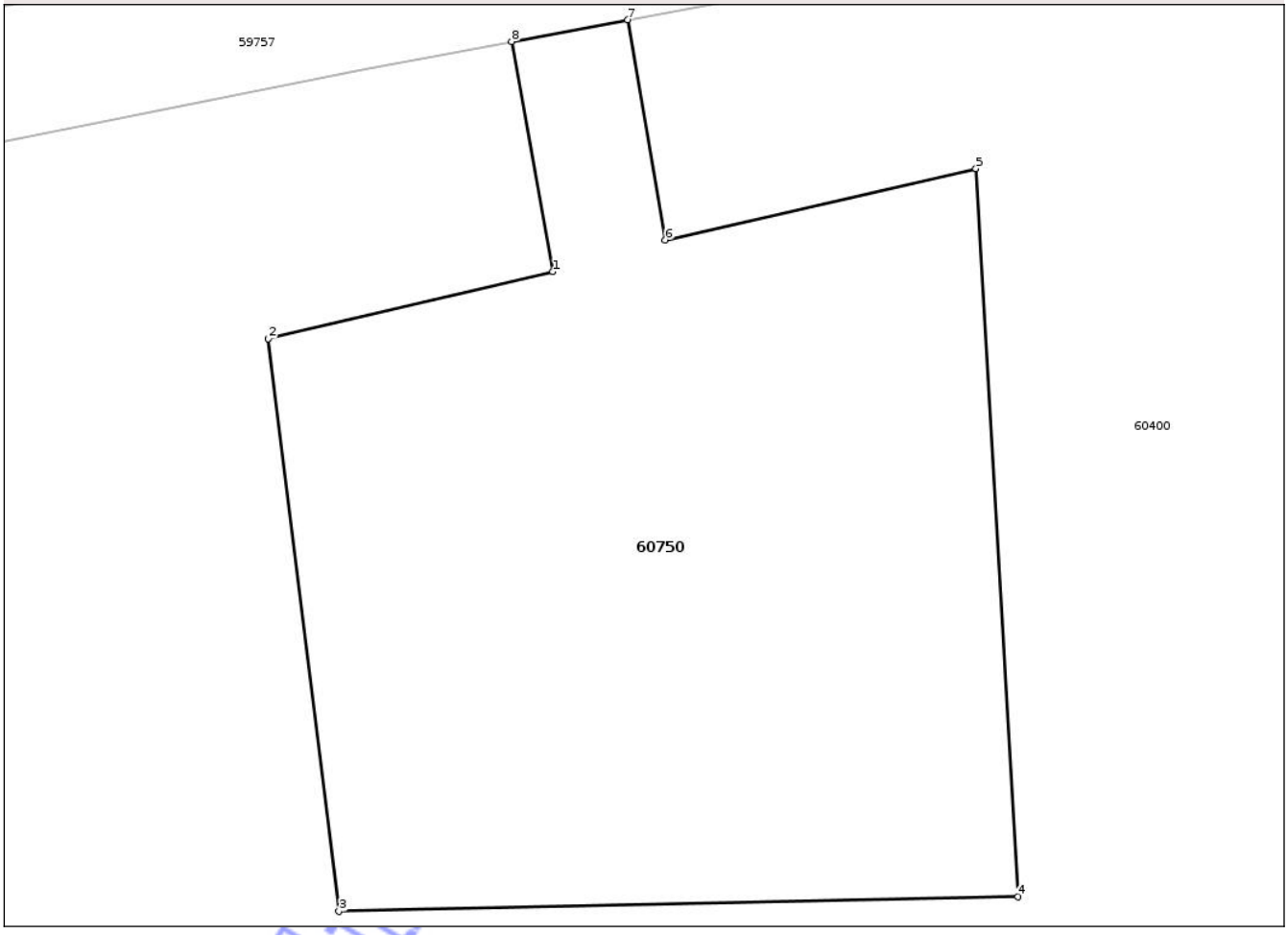

Date referitoare la teren

Crt	Categorie folosinţă	Intra vilan	Suprafaţa (mp)	Tarla	Parcelă	Nr. topo	Observaţii / Referinţe
1	curti constructii	NU	933	85/4	796/4	-	identic cu tarla 85
2	drum	NU	55	85/4	796/4	-	identic cu tarla 85

Lungime Segmente
1) Valorile lungimilor segmentelor sunt obţinute din proiecţie în plan.

Punct început	X / Y	Punct sfârşit	X / Y	Lungime segment (** (m)
1	545.678,14 310.068,118	2	545.665,27 310.065,088	13.222
2	545.665,27 310.065,088	3	545.668,47 310.039,218	26.067
3	545.668,47 310.039,218	4	545.699,18 310.039,878	30.717
4	545.699,18 310.039,878	5	545.697,28 310.072,768	32.945

Document care conţine date cu caracter personal, protejat de prevederile Regulamentului (UE) nr. 679/2016 şi Legii 190/2018

Punct început	X / Y	Punct sfârşit	X / Y	Lungime segment (** (m)
5	545.697,28 310.072,768	6	545.683,23 310.069,548	14.414
6	545.683,23 310.069,548	7	545.681,528 310.079,492	10.089
7	545.681,528 310.079,492	8	545.676,28 310.078,508	5.339
8	545.676,28 310.078,508	1	545.678,14 310.068,118	10.555

** Lungimile segmentelor sunt determinate în planul de proiecţie Stereo 70 şi sunt rotunjite la 1 milimetru.
*** Distanţa dintre puncte este formată din segmente cumulate ce sunt mai mici decât valoarea 1 milimetru.

Neutilizabil in circuitul civil

DATE DESPRE IMOBILUL NR. 60751

Oficiul de Cadastru şi Publicitate Imobiliară TELEORMAN
Biroul de Cadastru şi Publicitate Imobiliară Videle

A. Partea I. Descrierea imobilului

Nr. CF vechi:940
Nr. cadastral vechi:1513

TEREN Extravilan

Adresa: Jud. Teleorman

Nr. Crt	Nr cadastral Nr. topografic	Suprafaţa* (mp)	Observaţii / Referinţe
A1	22752	966	Sector cadastral:15 Teren neimprejmuit; Sonda 3201 Videle Vest

B. Partea II. Proprietari şi acte

Inscrieri privitoare la dreptul de proprietate şi alte drepturi reale		Referinţe
468 / 30/08/2004		
Act Administrativ nr. 8170, din 24/02/2003 emis de MINISTERUL INDUSTRIEI SI RESURSELOR;		
B1	Intabulare, drept de PROPRIETATE, dobandit prin Lege, cota actuala 1/1, cota initiala 1/1	A1
	1) **OMV PETROM SA**, CIF:1590082	
	OBSERVATII: (provenita din conversia CF 940)	

C. Partea III. SARCINI .

Inscrieri privind dezmembramintele dreptului de proprietate, drepturi reale de garanţie şi sarcini	Referinţe
NU SUNT	

Neutilizabil în circuitul civil

Anexa Nr. 1 La Partea I

Teren

Nr cadastral	Suprafaţa (mp)*	Observaţii / Referinţe
22752	966	Sonda 3201 Videle Vest

* Suprafaţa este determinată in planul de proiecţie Stereo 70.

DETALII LINIARE IMOBIL

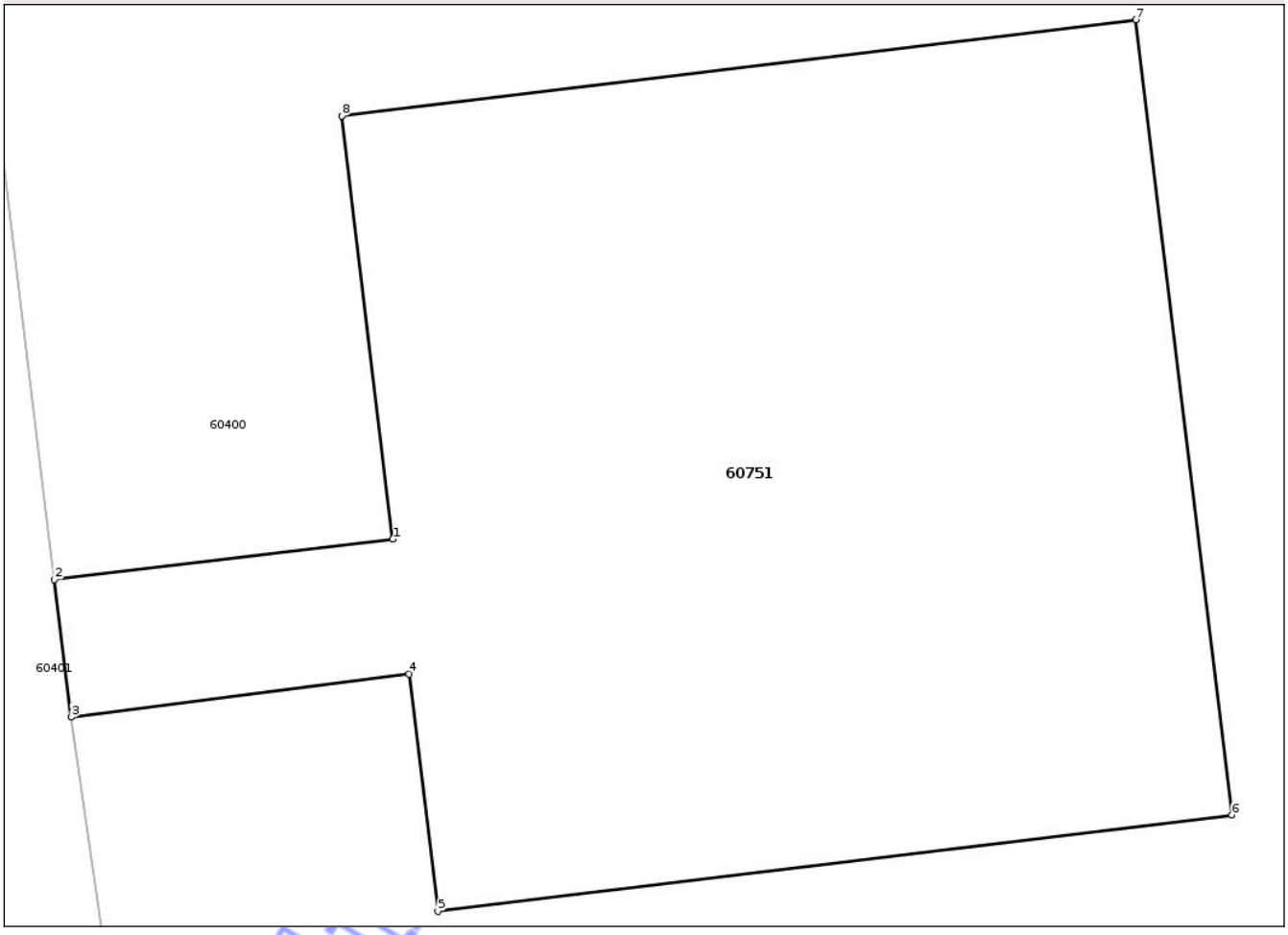

Date referitoare la teren

Crt	Categorie folosinţă	Intra vilan	Suprafaţa (mp)	Tarla	Parcelă	Nr. topo	Observaţii / Referinţe
1	curti constructii	NU	900	85/4	796/3	-	identic cu tarla 85
2	drum	NU	66	85/4	796/3	-	identic cu tarla 85

Lungime Segmente
1) Valorile lungimilor segmentelor sunt obţinute din proiecţie în plan.

Punct început	X / Y	Punct sfârşit	X / Y	Lungime segment (** (m)
1	545.583,28 310.024,56	2	545.570,58 310.023,04	12.791
2	545.570,58 310.023,04	3	545.571,21 310.017,89	5.188
3	545.571,21 310.017,89	4	545.583,89 310.019,51	12.783
4	545.583,89 310.019,51	5	545.584,96 310.010,62	8.954

Document care conţine date cu caracter personal, protejat de prevederile Regulamentului (UE) nr. 679/2016 şi Legii 190/2018

Punct început	X / Y	Punct sfârşit	X / Y	Lungime segment (** (m)
5	545.584,96 310.010,62	6	545.614,74 310.014,23	29.998
6	545.614,74 310.014,23	7	545.611,14 310.044,01	29.997
7	545.611,14 310.044,01	8	545.581,36 310.040,41	29.997
8	545.581,36 310.040,41	1	545.583,28 310.024,56	15.966

**** Lungimile segmentelor sunt determinate în planul de proiecţie Stereo 70 şi sunt rotunjite la 1 milimetru.**
***** Distanţa dintre puncte este formată din segmente cumulate ce sunt mai mici decât valoarea 1 milimetru.**

Neutilizabil in circuitul civil

DATE DESPRE IMOBILUL NR. 60752

Oficiul de Cadastru şi Publicitate Imobiliară TELEORMAN
Biroul de Cadastru şi Publicitate Imobiliară Videle

A. Partea I. Descrierea imobilului

Nr. CF vechi:940
Nr. cadastral vechi:1517

TEREN Extravilan

Adresa: Jud. Teleorman

Nr. Crt	Nr cadastral Nr. topografic	Suprafaţa* (mp)	Observaţii / Referinţe
A1	22595	799	Sector cadastral:15 Teren neimprejmuit; SONDA 2150

B. Partea II. Proprietari şi acte

Inscrieri privitoare la dreptul de proprietate şi alte drepturi reale		Referinţe
468 / 30/08/2004		
Act Administrativ nr. 8170, din 24/02/2003 emis de MINISTERUL INDUSTRIEI SI RESURSELOR;		
B1	Intabulare, drept de PROPRIETATE, dobandit prin Lege, cota actuala 1/1, cota initiala 1/1	A1
	1) **SC OMV PETROM S.A**, CIF:1590082	
	OBSERVATII: (provenita din conversia CF 940)	
14648 / 13/09/2022		
Hotarare Judecatoreasca nr. 536643/2009, din 16/12/2009 emis de TRIBUNALUL BUCURESTI (INCHEIEREA NR.89793-DOSAR NR.; INCHEIERE ; act administrativ nr CERTIFICAT INREGISTRARE MENTIUNI NR.328279 din 07.12.2004, emis de OFICIUL REGISTRULUI COMERTULUI;inscris sub semnatura privata nr Certificat de inregistrare seruia B,nr.2448561 din 25.05.2011, emis de OFICIUL REGISTRULUI COMERTULUI;act administrativ nr CERTIFICAT INREGISTRARE MENTIUNI NR.536643 din 13.11.2009, emis de OFICIUL REGISTRULUI COMERTULUI;inscris sub semnatura privata nr INCHEIEREA NR.54079-DOSAR NR. 328279/2004 din 09.12.2004, emis de TRIBUNALUL BUCURESTI;act administrativ nr HOTARAREA AGA din 14.09.2004, emis de SNP PETROM SA);		
B3	Se noteaza -integrare geometrie in sistemul eterra conform Planului de Amplasament si Delimitare avizat de Serviciul Cadastru la data de 11.10.2022	A1

C. Partea III. SARCINI .

Inscrieri privind dezmembramintele dreptului de proprietate, drepturi reale de garanţie şi sarcini	Referinţe
NU SUNT	

Neutilizabil în circuitul civil

Anexa Nr. 1 La Partea I

Teren

Nr cadastral	Suprafaţa (mp)*	Observaţii / Referinţe
22595	799	SONDA 2150

* Suprafaţa este determinată in planul de proiecţie Stereo 70.

DETALII LINIARE IMOBIL

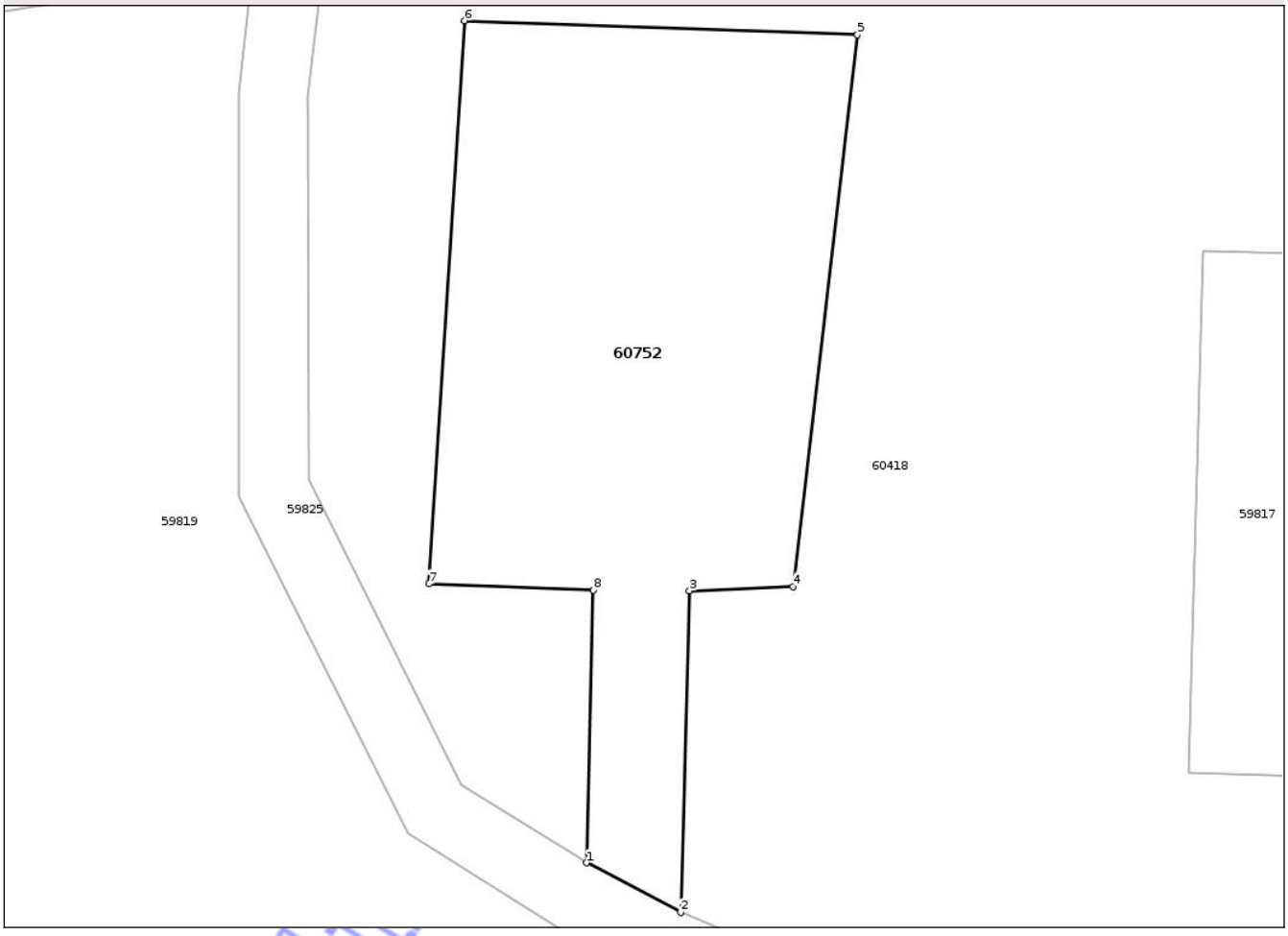

Date referitoare la teren

Crt	Categorie folosinţă	Intra vilan	Suprafaţa (mp)	Tarla	Parcelă	Nr. topo	Observaţii / Referinţe
1	curti constructii	NU	799	85/6	-	-	

Lungime Segmente
1) Valorile lungimilor segmentelor sunt obţinute din proiecţie în plan.

Punct început	X / Y	Punct sfârşit	X / Y	Lungime segment (** (m)
1	544.374,104 309.695,041	2	544.379,527 309.692,19	6.127
2	544.379,527 309.692,19	3	544.380,029 309.710,691	18.508
3	544.380,029 309.710,691	4	544.385,992 309.710,931	5.968
4	544.385,992 309.710,931	5	544.389,706 309.742,664	31.95
5	544.389,706 309.742,664	6	544.367,062 309.743,476	22.659

Document care conţine date cu caracter personal, protejat de prevederile Regulamentului (UE) nr. 679/2016 şi Legii 190/2018

Punct început	X / Y	Punct sfârşit	X / Y	Lungime segment (** (m)
6	544.367,062 309.743,476	7	544.365,015 309.711,083	32.458
7	544.365,015 309.711,083	8	544.374,489 309.710,73	9.481
8	544.374,489 309.710,73	1	544.374,104 309.695,041	15.694

** Lungimile segmentelor sunt determinate în planul de proiecţie Stereo 70 şi sunt rotunjite la 1 milimetru.
*** Distanţa dintre puncte este formată din segmente cumulate ce sunt mai mici decât valoarea 1 milimetru.

Neutilizabil in circuitul civil

DATE DESPRE IMOBILUL NR. 60753

Oficiul de Cadastru şi Publicitate Imobiliară TELEORMAN
Biroul de Cadastru şi Publicitate Imobiliară Videle

A. Partea I. Descrierea imobilului

TEREN Extravilan

Adresa: Jud. Teleorman

Nr. Crt	Nr cadastral Nr. topografic	Suprafaţa* (mp)	Observaţii / Referinţe
A1	27228	4.791	Sector cadastral:15 Teren neimprejmuit;

B. Partea II. Proprietari şi acte

Inscrieri privitoare la dreptul de proprietate şi alte drepturi reale		Referinţe
8452 / 27/02/2024		
Act Notarial nr. 521, din 26/02/2024 emis de DAESCU ANDREI RADU (Contract de vanzare aut.nr);		
B3	Intabulare, drept de PROPRIETATE, cu titlul de drept cumparare,bun propriu, dobandit prin Conventie, cota actuala 1/1, cota initiala 1/1	A1
	1) **DRAGAN VALENTINA**	

C. Partea III. SARCINI .

Inscrieri privind dezmembramintele dreptului de proprietate, drepturi reale de garanţie şi sarcini	Referinţe
NU SUNT	

Neutilizabil în circuitul civil

Anexa Nr. 1 La Partea I

Teren

Nr cadastral	Suprafaţa (mp)*	Observaţii / Referinţe
27228	4.791	

* Suprafaţa este determinată in planul de proiecţie Stereo 70.

DETALII LINIARE IMOBIL



Date referitoare la teren

Crt	Categorie folosinţă	Intra vilan	Suprafaţa (mp)	Tarla	Parcelă	Nr. topo	Observaţii / Referinţe
1	arabil	NU	4.791	85/6	2/1	-	identic cu parcela 2

Lungime Segmente

1) Valorile lungimilor segmentelor sunt obţinute din proiecţie în plan.

Punct început	X / Y	Punct sfârşit	X / Y	Lungime segment (** (m)
1	544.492,086 309.667,27	2	544.494,215 309.676,136	9.118
2	544.494,215 309.676,136	3	544.491,611 309.842,761	166.645
3	544.491,611 309.842,761	4	544.486,433 309.841,445	5.343
4	544.486,433 309.841,445	5	544.466,06 309.836,124	21.056
5	544.466,06 309.836,124	6	544.469,779 309.656,69	179.473

Document care conţine date cu caracter personal, protejat de prevederile Regulamentului (UE) nr. 679/2016 şi Legii 190/2018

Punct început	X / Y	Punct sfârşit	X / Y	Lungime segment (** (m)
6	544.469,779 309.656,69	7	544.489,678 309.649,699	21.091
7	544.489,678 309.649,699	8	544.496,618 309.647,594	7.252
8	544.496,618 309.647,594	9	544.501,582 309.665,975	19.039
9	544.501,582 309.665,975	1	544.492,086 309.667,27	9.584

**** Lungimile segmentelor sunt determinate în planul de proiecţie Stereo 70 şi sunt rotunjite la 1 milimetru.**
***** Distanţa dintre puncte este formată din segmente cumulate ce sunt mai mici decât valoarea 1 milimetru.**

Neutilizabil in circuitul civil

DATE DESPRE IMOBILUL NR. 60754

Oficiul de Cadastru şi Publicitate Imobiliară TELEORMAN
Biroul de Cadastru şi Publicitate Imobiliară Videle

A. Partea I. Descrierea imobilului

Nr. CF vechi:940
Nr. cadastral vechi:1131

TEREN Extravilan

Adresa: Jud. Teleorman

Nr. Crt	Nr cadastral Nr. topografic	Suprafaţa* (mp)	Observaţii / Referinţe
A1	22146	1.524	Sector cadastral:15 Teren neimprejmuit; Sonda 3820 Videle Vest

B. Partea II. Proprietari şi acte

Inscrieri privitoare la dreptul de proprietate şi alte drepturi reale		Referinţe
468 / 30/08/2004		
Act Administrativ nr. 8170, din 24/02/2003 emis de MINISTERUL INDUSTRIEI SI RESURSELOR (SERIA MO3 NR);		
B1	Intabulare, drept de PROPRIETATEcu titlu de drept atestare, dobandit prin Lege, cota actuala 1/1, cota initiala 1/1	A1
	1) **OMV PETROM S.A.**, CIF:1590082	
	OBSERVATII: (provenita din conversia CF 940)	
14593 / 09/05/2024		
Act Administrativ nr. 9643, din 11/05/2023 emis de OCPI TELEORMAN (inscris sub semnatura privata nr CERERE din 09.05.2024, emis de Dumitru George);		
B7	Se respinge cerea ce are ca obiect notarea schimbarea denumirii proprietarului tabular din SNP PETROM S.A in OMV PETROM S.A. intrucat aceasta notare a fost operata prin incheierea nr. 13426 din 18.04.2024,cererea neavand astfel obiect	A1

C. Partea III. SARCINI .

Inscrieri privind dezmembramintele dreptului de proprietate, drepturi reale de garanţie şi sarcini	Referinţe
NU SUNT	

Neutilizabil în circuitul civil

Anexa Nr. 1 La Partea I

Teren

Nr cadastral	Suprafaţa (mp)*	Observaţii / Referinţe
22146	1.524	Sonda 3820 Videle Vest

* Suprafaţa este determinată in planul de proiecţie Stereo 70.

DETALII LINIARE IMOBIL

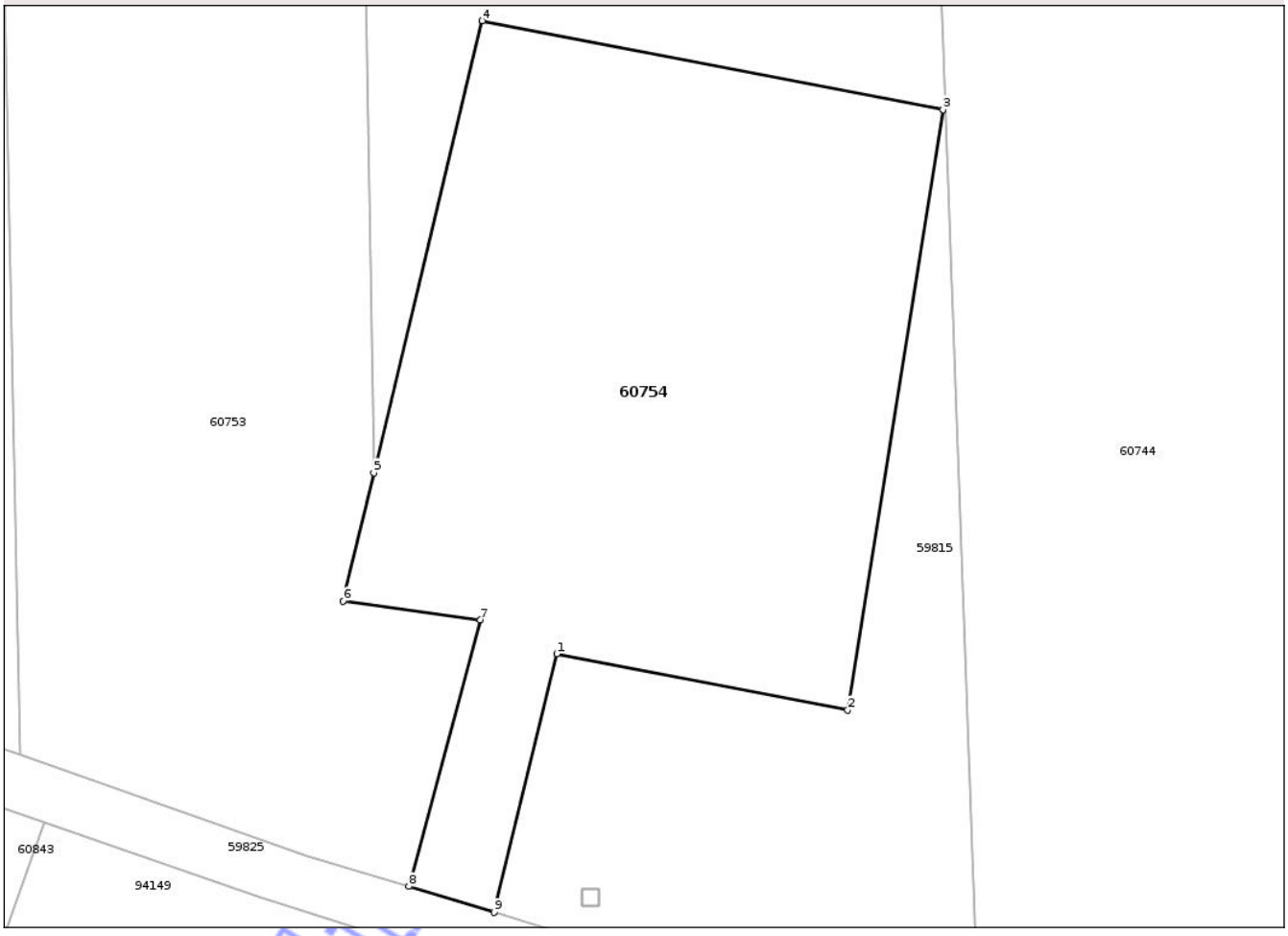

Date referitoare la teren

Crt	Categorie folosinţă	Intra vilan	Suprafaţa (mp)	Tarla	Parcelă	Nr. topo	Observaţii / Referinţe
1	curti constructii	NU	1.413	85/6	807	-	identic cu tarla 85
2	drum	NU	111	85/6	807	-	identic cu tarla 85

Lungime Segmente
1) Valorile lungimilor segmentelor sunt obţinute din proiecţie în plan.

Punct început	X / Y	Punct sfârşit	X / Y	Lungime segment (** (m)
1	544.506,846 309.663,641	2	544.526,935 309.659,761	20.46
2	544.526,935 309.659,761	3	544.533,529 309.701,177	41.938
3	544.533,529 309.701,177	4	544.501,703 309.707,312	32.412
4	544.501,703 309.707,312	5	544.494,215 309.676,136	32.063

Document care conţine date cu caracter personal, protejat de prevederile Regulamentului (UE) nr. 679/2016 şi Legii 190/2018

Punct început	X / Y	Punct sfârşit	X / Y	Lungime segment (** (m)
5	544.494,215 309.676,136	6	544.492,086 309.667,27	9.118
6	544.492,086 309.667,27	7	544.501,582 309.665,975	9.584
7	544.501,582 309.665,975	8	544.496,618 309.647,594	19.039
8	544.496,618 309.647,594	9	544.502,514 309.645,806	6.161
9	544.502,514 309.645,806	1	544.506,846 309.663,641	18.354

**** Lungimile segmentelor sunt determinate în planul de proiecţie Stereo 70 şi sunt rotunjite la 1 milimetru.**
***** Distanţa dintre puncte este formată din segmente cumulate ce sunt mai mici decât valoarea 1 milimetru.**

Neutilizabil in circuitul civil

DATE DESPRE IMOBILUL NR. 60755

Oficiul de Cadastru şi Publicitate Imobiliară TELEORMAN
Biroul de Cadastru şi Publicitate Imobiliară Videle

A. Partea I. Descrierea imobilului

TEREN Extravilan

Adresa: Jud. Teleorman

Nr. Crt	Nr cadastral Nr. topografic	Suprafaţa* (mp)	Observaţii / Referinţe
A1	23698	Din acte: 5.500 Masurata: 347	Sector cadastral:15 Teren neimprejmuit;

B. Partea II. Proprietari şi acte

Inscrieri privitoare la dreptul de proprietate şi alte drepturi reale		Referinţe
4366 / 03/03/2025		
Act Notarial nr. contract de vânzare aut. 206, din 28/02/2025 emis de CIUBOTARU RALUCA ELENA;		
B5	Intabulare, drept de PROPRIETATE, dobandit prin Conventie, cota actuala 1/1, cota initiala 1/1	A1
	1) **AVOSEM SRL**, CIF:14258493	

C. Partea III. SARCINI .

Inscrieri privind dezmembramintele dreptului de proprietate, drepturi reale de garanţie şi sarcini	Referinţe
NU SUNT	

Neutilizabil în circuitul civil

Anexa Nr. 1 La Partea I

Teren

Nr cadastral	Suprafaţa (mp)*	Observaţii / Referinţe
23698	Din acte: 5.500 Masurata: 347	

* Suprafaţa este determinată in planul de proiecţie Stereo 70.

DETALII LINIARE IMOBIL

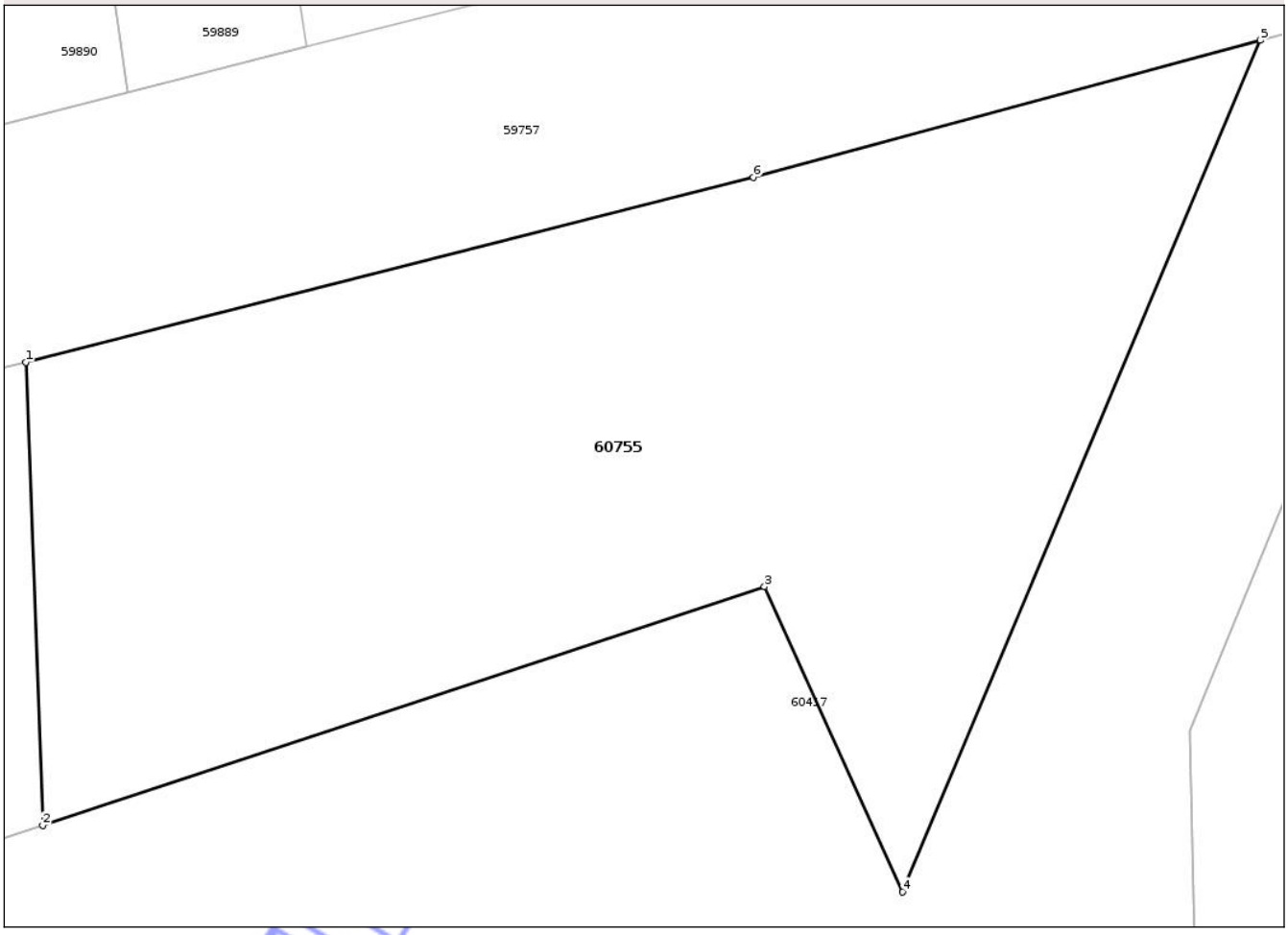

Date referitoare la teren

Crt	Categorie folosinţă	Intra vilan	Suprafaţa (mp)	Tarla	Parcelă	Nr. topo	Observaţii / Referinţe
1	arabil	NU	347	85/6	4	-	LOT 2; identic cu tarla 85/3; Imobilul este despărțit de sondă. Diferența de suprafață se regăsește la ID 60744. ID 60744 (P4LOT1 -5153 mp)+ ID 60755 (P4LOT2 - 347 mp) = 5500 mp

Lungime Segmente

1) Valorile lungimilor segmentelor sunt obţinute din proiecţie în plan.

Punct început	X / Y	Punct sfârşit	X / Y	Lungime segment (** (m)
1	544.528,22 309.852,064	2	544.528,647 309.840,295	11.777
2	544.528,647 309.840,295	3	544.546,984 309.846,359	19.314
3	544.546,984 309.846,359	4	544.550,488 309.838,611	8.504

Document care conține date cu caracter personal, protejat de prevederile Regulamentului (UE) nr. 679/2016 și Legii 190/2018

Punct început	X / Y	Punct sfârşit	X / Y	Lungime segment (** (m)
4	544.550,488 309.838,611	5	544.559,579 309.860,236	23.458
5	544.559,579 309.860,236	6	544.546,706 309.856,761	13.334
6	544.546,706 309.856,761	1	544.528,22 309.852,064	19.073

**** Lungimile segmentelor sunt determinate în planul de proiecţie Stereo 70 şi sunt rotunjite la 1 milimetru.**
***** Distanţa dintre puncte este formată din segmente cumulate ce sunt mai mici decât valoarea 1 milimetru.**

Neutilizabil in circuitul civil

DATE DESPRE IMOBILUL NR. 60756

Oficiul de Cadastru şi Publicitate Imobiliară TELEORMAN
Biroul de Cadastru şi Publicitate Imobiliară Videle

A. Partea I. Descrierea imobilului

Nr. CF vechi:940
Nr. cadastral vechi:1676

TEREN Extravilan

Adresa: Jud. Teleorman

Nr. Crt	Nr cadastral Nr. topografic	Suprafaţa* (mp)	Observaţii / Referinţe
A1	22761	1.300	Sector cadastral:15 Teren neimprejmuit; Sonda 3217 Videle Vest

B. Partea II. Proprietari şi acte

Inscrieri privitoare la dreptul de proprietate şi alte drepturi reale		Referinţe
468 / 30/08/2004		
Act Administrativ nr. 8170, din 24/02/2003 emis de MINISTERUL INDUSTRIEI SI RESURSELOR;		
B1	Intabulare, drept de PROPRIETATE, dobandit prin Lege, cota actuala 1/1, cota initiala 1/1	A1
	1) **OMV PETROM SA**, CIF:1590082	
	OBSERVATII: (provenita din conversia CF 940)	
19860 / 11/10/2019		
Act Administrativ nr. Nota de respingere a receptiei , din 11/10/2019 emis de OCPI TELEORMAN- SERVICIUL CADASTRU (documentatiei cadastrale dosar 19860; hotarare judecatoreasca nr 89793 din 16.12.2009, emis de TRIBUNALUL BUCURESTI;act administrativ nr HOTARAREA AGA din 20.10.2009, emis de SC OMV PETROM SA;act administrativ nr 3396 din 29.03.2019, emis de SC OMV PETROM SA;act administrativ nr 536643 din 13.11.2009, emis de ORC - TRIBUNALUL BUCURESTI);		
B2	se respinge inscrierea in evidente a receptiei documentatiei cadastrale de repozitionare deoarece documentatia cadastrala nu a fost receptionata, in baza art. 48 alin. 3,4 din Regulamentul aprobat prin Ordinul Directorului General al A.N.C.P.I. nr. 700/2014, cu modificarile ulterioare	A1

C. Partea III. SARCINI .

Inscrieri privind dezmembramintele dreptului de proprietate, drepturi reale de garanţie şi sarcini	Referinţe
NU SUNT	

Neutilizabil în circuitul civil

Anexa Nr. 1 La Partea I

Teren

Nr cadastral	Suprafaţa (mp)*	Observaţii / Referinţe
22761	1.300	Sonda 3217 Videle Vest

* Suprafaţa este determinată in planul de proiecţie Stereo 70.

DETALII LINIARE IMOBIL



Date referitoare la teren

Crt	Categorie folosinţă	Intra vilan	Suprafaţa (mp)	Tarla	Parcelă	Nr. topo	Observaţii / Referinţe
1	curti constructii	NU	974	85/6	807/10	-	identic cu tarla 85
2	drum	NU	326	85/6	807/10	-	identic cu tarla 85

Lungime Segmente
1) Valorile lungimilor segmentelor sunt obţinute din proiecţie în plan.

Punct început	X / Y	Punct sfârşit	X / Y	Lungime segment (** (m)
1	544.555,383 309.765,393	2	544.541,577 309.766,401	13.843
2	544.541,577 309.766,401	3	544.540,717 309.734,283	32.13
3	544.540,717 309.734,283	4	544.568,049 309.732,266	27.406
4	544.568,049 309.732,266	5	544.570,436 309.732,09	2.393

Document care conţine date cu caracter personal, protejat de prevederile Regulamentului (UE) nr. 679/2016 şi Legii 190/2018

Punct început	X / Y	Punct sfârşit	X / Y	Lungime segment (** (m)
5	544.570,436 309.732,09	6	544.572,438 309.764,156	32.128
6	544.572,438 309.764,156	7	544.561,377 309.764,8	11.08
7	544.561,377 309.764,8	8	544.558,167 309.824,189	59.476
8	544.558,167 309.824,189	9	544.552,906 309.820,352	6.512
9	544.552,906 309.820,352	1	544.555,383 309.765,393	55.015

**** Lungimile segmentelor sunt determinate în planul de proiecţie Stereo 70 şi sunt rotunjite la 1 milimetru.**
***** Distanţa dintre puncte este formată din segmente cumulate ce sunt mai mici decât valoarea 1 milimetru.**

Neutilizabil in circuitul civil

DATE DESPRE IMOBILUL NR. 60757

Oficiul de Cadastru şi Publicitate Imobiliară TELEORMAN
Biroul de Cadastru şi Publicitate Imobiliară Videle

A. Partea I. Descrierea imobilului

TEREN Extravilan

Adresa: Jud. Teleorman

Nr. Crt	Nr cadastral Nr. topografic	Suprafaţa* (mp)	Observaţii / Referinţe
A1		1.240	Sector cadastral:15 Teren neimprejmuit;

B. Partea II. Proprietari şi acte

Inscrieri privitoare la dreptul de proprietate şi alte drepturi reale		Referinţe
/		
Act Administrativ nr. 23306, din 04/12/2024 emis de PRIMĂRIA ORAȘULUI VIDELE;		
B1	Inscrierea posesiei, drept de PROPRIETATE, dobandit prin Lege, cota actuala 1/1, cota initiala 1/1	A1
	1) **NEIDENTIFICAT NEIDENTIFICAT**	
Act Normativ nr. 7, din 13/03/1996 emis de PARLAMENTUL ROMÂNIEI (art. 13);		
B2	Se noteaza mentiunea de proprietar neidentificat, rezerva la dispozitia comisiei locale de fond funciar	A1

C. Partea III. SARCINI .

Inscrieri privind dezmembramintele dreptului de proprietate, drepturi reale de garanţie şi sarcini	Referinţe
NU SUNT	

Neutilizabil în circuitul civil

Anexa Nr. 1 La Partea I

Teren

Nr cadastral	Suprafaţa (mp)*	Observaţii / Referinţe
	1.240	

* Suprafaţa este determinată in planul de proiecţie Stereo 70.

DETALII LINIARE IMOBIL



Date referitoare la teren

Crt	Categorie folosinţă	Intra vilan	Suprafaţa (mp)	Tarla	Parcelă	Nr. topo	Observaţii / Referinţe
1	arabil	NU	1.240	85/6	18/2	-	

Lungime Segmente

1) Valorile lungimilor segmentelor sunt obţinute din proiecţie în plan.

Punct început	X / Y	Punct sfârşit	X / Y	Lungime segment (** (m)
1	544.718,66 309.859,772	2	544.704,148 309.858,683	14.553
2	544.704,148 309.858,683	3	544.678,153 309.769,433	92.959
3	544.678,153 309.769,433	4	544.693,757 309.774,272	16.337
4	544.693,757 309.774,272	1	544.718,66 309.859,772	89.053

**** Lungimile segmentelor sunt determinate în planul de proiecţie Stereo 70 şi sunt rotunjite la 1 milimetru.**

Document care conţine date cu caracter personal, protejat de prevederile Regulamentului (UE) nr. 679/2016 şi Legii 190/2018

***** Distanţa dintre puncte este formată din segmente cumulate ce sunt mai mici decât valoarea 1 milimetru.**

Neutilizabil in circuitul civil

DATE DESPRE IMOBILUL NR. 60758

Oficiul de Cadastru şi Publicitate Imobiliară TELEORMAN
Biroul de Cadastru şi Publicitate Imobiliară Videle

A. Partea I. Descrierea imobilului

Nr. CF vechi:940
Nr. cadastral vechi:1263

TEREN Extravilan

Adresa: Jud. Teleorman

Nr. Crt	Nr cadastral Nr. topografic	Suprafaţa* (mp)	Observaţii / Referinţe
A1	22135	886	Sector cadastral:15 Teren neimprejmuit; Sondele 3665 si 3157 Videle Vest

B. Partea II. Proprietari şi acte

Inscrieri privitoare la dreptul de proprietate şi alte drepturi reale		Referinţe
468 / 30/08/2004		
Act Administrativ nr. 8170, din 24/02/2003 emis de MINISTERUL INDUSTRIEI SI RESURSELOR (SERIA MO3 NR);		
B1	Intabulare, drept de PROPRIETATEcu titlu de drept atestare, dobandit prin Lege, cota actuala 1/1, cota initiala 1/1	A1
	1) **SC OMV PETROM SA**, CIF:1590082	
	OBSERVATII: (provenita din conversia CF 940)	

C. Partea III. SARCINI .

Inscrieri privind dezmembramintele dreptului de proprietate, drepturi reale de garanţie şi sarcini	Referinţe
NU SUNT	

Neutilizabil în circuitul civil

Anexa Nr. 1 La Partea I

Teren

Nr cadastral	Suprafaţa (mp)*	Observaţii / Referinţe
22135	886	Sondele 3665 si 3157 Videle Vest

* Suprafaţa este determinată in planul de proiecţie Stereo 70.

DETALII LINIARE IMOBIL

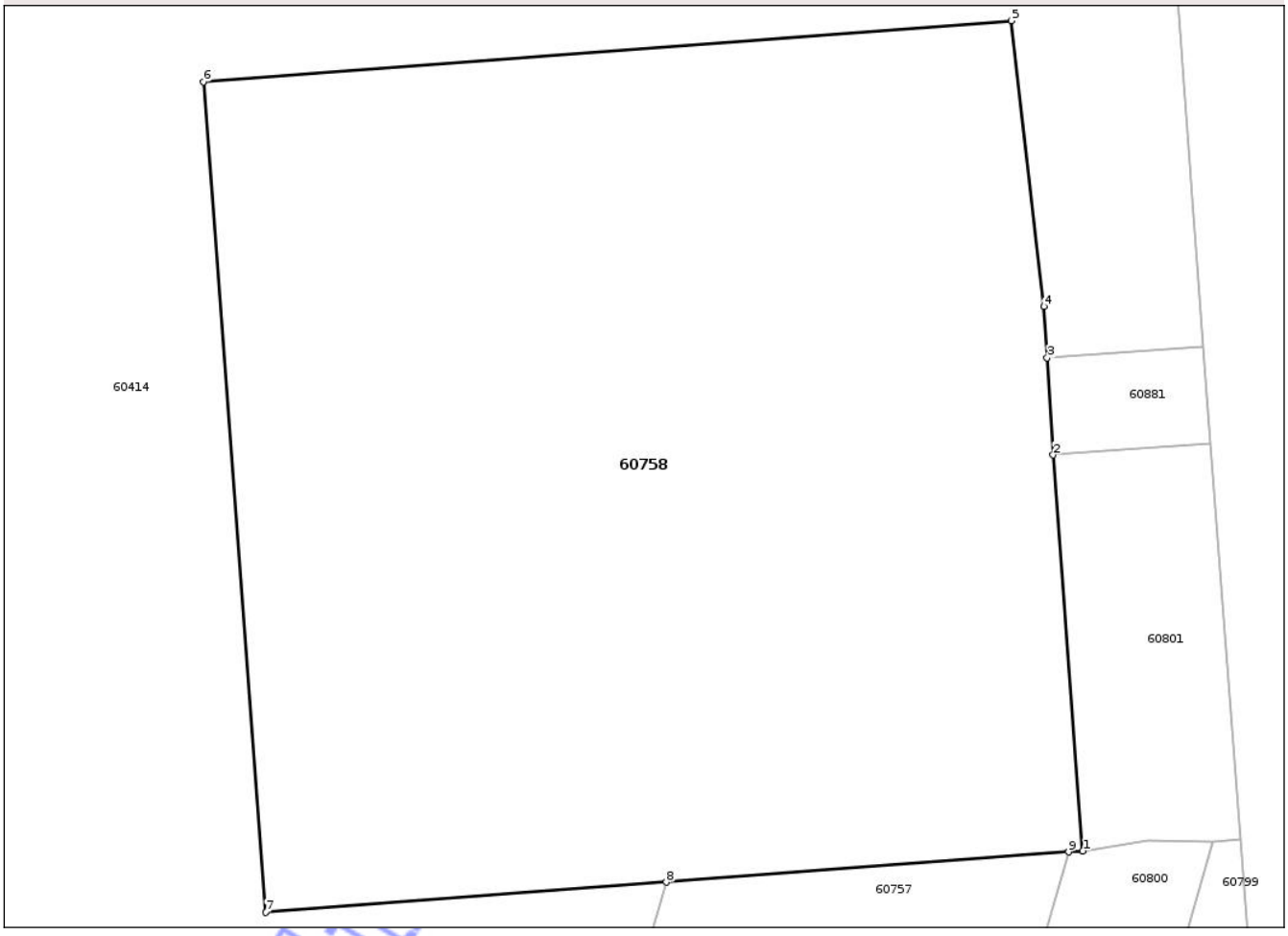

Date referitoare la teren

Crt	Categorie folosinţă	Intra vilan	Suprafaţa (mp)	Tarla	Parcelă	Nr. topo	Observaţii / Referinţe
1	curti constructii	NU	886	85/6	807	-	identic cu tarla 85, parcela 807/4

Lungime Segmente

1) Valorile lungimilor segmentelor sunt obţinute din proiecţie în plan.

Punct început	X / Y	Punct sfârşit	X / Y	Lungime segment (** (m)
1	544.719,178 309.859,811	2	544.718,108 309.874,076	14.305
2	544.718,108 309.874,076	3	544.717,889 309.877,569	3.5
3	544.717,889 309.877,569	4	544.717,772 309.879,426	1.861
4	544.717,772 309.879,426	5	544.716,591 309.889,721	10.363
5	544.716,591 309.889,721	6	544.687,45 309.887,513	29.225

Document care conţine date cu caracter personal, protejat de prevederile Regulamentului (UE) nr. 679/2016 şi Legii 190/2018

Punct început	X / Y	Punct sfârşit	X / Y	Lungime segment (** (m)
6	544.687,45 309.887,513	7	544.689,695 309.857,598	29.999
7	544.689,695 309.857,598	8	544.704,148 309.858,683	14.494
8	544.704,148 309.858,683	9	544.718,66 309.859,772	14.553
9	544.718,66 309.859,772	1	544.719,178 309.859,811	0.519

** Lungimile segmentelor sunt determinate în planul de proiecţie Stereo 70 şi sunt rotunjite la 1 milimetru.
*** Distanţa dintre puncte este formată din segmente cumulate ce sunt mai mici decât valoarea 1 milimetru.

Neutilizabil in circuitul civil

DATE DESPRE IMOBILUL NR. 60759

Oficiul de Cadastru şi Publicitate Imobiliară TELEORMAN
Biroul de Cadastru şi Publicitate Imobiliară Videle

A. Partea I. Descrierea imobilului

TEREN Extravilan

Adresa: Jud. Teleorman

Nr. Crt	Nr cadastral Nr. topografic	Suprafaţa* (mp)	Observaţii / Referinţe
A1		3.402	Sector cadastral:15 Teren neimprejmuit;

B. Partea II. Proprietari şi acte

Inscrieri privitoare la dreptul de proprietate şi alte drepturi reale		Referinţe
/		
Act Administrativ nr. 902920, din 09/08/2002 emis de CJSDPAT TELEORMAN;		
B1	Intabulare, drept de PROPRIETATE, Legea 18/1991, dobandit prin Reconstituire, cota actuala 1/1, cota initiala 1/1	A1
	1) **RADU CAMELIA GEORGETA** 2) **PUMNEA LAMBINA LILIANA** 3) **IANCU NATALIA DRAGANESCU**	

C. Partea III. SARCINI .

Inscrieri privind dezmembramintele dreptului de proprietate, drepturi reale de garanţie şi sarcini	Referinţe
NU SUNT	

Neutilizabil în circuitul civil

Anexa Nr. 1 La Partea I

Teren

Nr cadastral	Suprafaţa (mp)*	Observaţii / Referinţe
	3.402	

* Suprafaţa este determinată in planul de proiecţie Stereo 70.

DETALII LINIARE IMOBIL



Date referitoare la teren

Crt	Categorie folosinţă	Intra vilan	Suprafaţa (mp)	Tarla	Parcelă	Nr. topo	Observaţii / Referinţe
1	arabil	NU	3.402	85/6	807/16	-	Identic cu tarla 85

Lungime Segmente

1) Valorile lungimilor segmentelor sunt obţinute din proiecţie în plan.

Punct început	X / Y	Punct sfârşit	X / Y	Lungime segment (** (m)
1	544.618,663 309.608,109	2	544.638,414 309.601,701	20.765
2	544.638,414 309.601,701	3	544.686,278 309.766,039	171.166
3	544.686,278 309.766,039	4	544.662,47 309.758,518	24.968
4	544.662,47 309.758,518	1	544.618,663 309.608,109	156.659

**** Lungimile segmentelor sunt determinate în planul de proiecţie Stereo 70 şi sunt rotunjite la 1 milimetru.**

Document care conţine date cu caracter personal, protejat de prevederile Regulamentului (UE) nr. 679/2016 şi Legii 190/2018

***** Distanţa dintre puncte este formată din segmente cumulate ce sunt mai mici decât valoarea 1 milimetru.**

Neutilizabil in circuitul civil

DATE DESPRE IMOBILUL NR. 60760

Oficiul de Cadastru şi Publicitate Imobiliară TELEORMAN
Biroul de Cadastru şi Publicitate Imobiliară Videle

A. Partea I. Descrierea imobilului

Nr. CF vechi:940
Nr. cadastral vechi:1528

TEREN Extravilan

Adresa: Jud. Teleorman

Nr. Crt	Nr cadastral Nr. topografic	Suprafaţa* (mp)	Observaţii / Referinţe
A1	22116	926	Sector cadastral:15 Teren neimprejmuit; Sonda 3126 Videle Vest

B. Partea II. Proprietari şi acte

Inscrieri privitoare la dreptul de proprietate şi alte drepturi reale		Referinţe
468 / 30/08/2004		
Act Administrativ nr. c8170, din 24/02/2003 emis de MINISTERUL INDUSTRIEI SI RESURSELOR (ertificat de atestare a dreptului de proprietate asupra terenurilor seria MO3, nr);		
B1	Intabulare, drept de PROPRIETATE, dobandit prin Lege, cota actuala 1/1, cota initiala 1/1	A1
	1) **OMV PETROM S.A.**, CIF:1590082	
	OBSERVATII: (provenita din conversia CF 940)	
14650 / 09/05/2024		
Act Administrativ nr. 8767, din 28/04/2023 emis de OCPI TELEORMAN (inscris sub semnatura privata nr CERERE din 09.05.2024, emis de Dumitru George);		
B6	Se respinge cerea ce are ca obiect notarea schimbarea denumirii proprietarului tabular din SNP PETROM S.A in OMV PETROM S.A. intrucat aceasta notare a fost operata prin incheierea nr. 13364 din 18.04.2024,cererea neavand astfel obiect	A1

C. Partea III. SARCINI .

Inscrieri privind dezmembramintele dreptului de proprietate, drepturi reale de garanţie şi sarcini	Referinţe
NU SUNT	

Neutilizabil în circuitul civil

Anexa Nr. 1 La Partea I

Teren

Nr cadastral	Suprafaţa (mp)*	Observaţii / Referinţe
22116	926	Sonda 3126 Videle Vest

* Suprafaţa este determinată in planul de proiecţie Stereo 70.

DETALII LINIARE IMOBIL

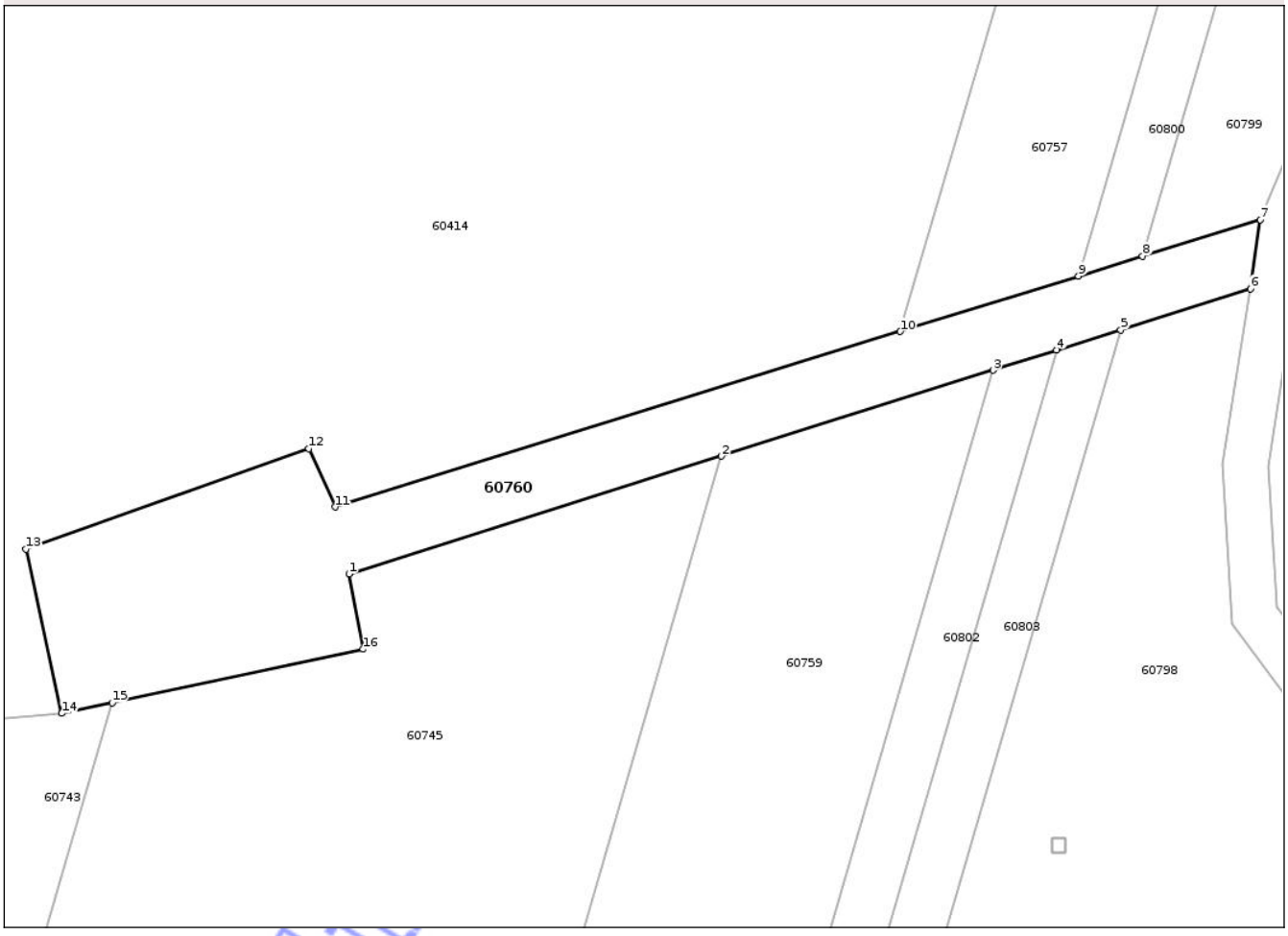

Date referitoare la teren

Crt	Categorie folosinţă	Intra vilan	Suprafaţa (mp)	Tarla	Parcelă	Nr. topo	Observaţii / Referinţe
1	curti constructii	NU	445	85/6	807	-	identic cu tarla 85
2	drum	NU	481	85/6	807	-	identic cu tarla 85

Lungime Segmente
1) Valorile lungimilor segmentelor sunt obţinute din proiecţie în plan.

Punct început	X / Y	Punct sfârşit	X / Y	Lungime segment (** (m)
1	544.629,844 309.748,211	2	544.662,47 309.758,518	34.215
2	544.662,47 309.758,518	3	544.686,278 309.766,039	24.968
3	544.686,278 309.766,039	4	544.691,834 309.767,795	5.827
4	544.691,834 309.767,795	5	544.697,452 309.769,569	5.891

Document care conţine date cu caracter personal, protejat de prevederile Regulamentului (UE) nr. 679/2016 şi Legii 190/2018

Punct început	X / Y	Punct sfârşit	X / Y	Lungime segment (** (m)
5	544.697,452 309.769,569	6	544.708,812 309.773,158	11.913
6	544.708,812 309.773,158	7	544.709,671 309.779,208	6.111
7	544.709,671 309.779,208	8	544.699,372 309.776,014	10.783
8	544.699,372 309.776,014	9	544.693,757 309.774,272	5.879
9	544.693,757 309.774,272	10	544.678,153 309.769,433	16.337
10	544.678,153 309.769,433	11	544.628,635 309.754,074	51.845
11	544.628,635 309.754,074	12	544.626,333 309.759,171	5.593
12	544.626,333 309.759,171	13	544.601,547 309.750,377	26.3
13	544.601,547 309.750,377	14	544.604,677 309.736,016	14.698
14	544.604,677 309.736,016	15	544.609,101 309.736,957	4.523
15	544.609,101 309.736,957	16	544.631,092 309.741,637	22.483
16	544.631,092 309.741,637	1	544.629,844 309.748,211	6.691

**** Lungimile segmentelor sunt determinate în planul de proiecţie Stereo 70 şi sunt rotunjite la 1 milimetru.**
***** Distanţa dintre puncte este formată din segmente cumulate ce sunt mai mici decât valoarea 1 milimetru.**

Neutilizabil în circuitul civil

DATE DESPRE IMOBILUL NR. 60761

Oficiul de Cadastru şi Publicitate Imobiliară TELEORMAN
Biroul de Cadastru şi Publicitate Imobiliară Videle

A. Partea I. Descrierea imobilului

TEREN Extravilan

Adresa: Jud. Teleorman

Nr. Crt	Nr cadastral Nr. topografic	Suprafaţa* (mp)	Observaţii / Referinţe
A1		10.000	Sector cadastral:15 Teren neimprejmuit;

B. Partea II. Proprietari şi acte

Inscrieri privitoare la dreptul de proprietate şi alte drepturi reale		Referinţe
/		
Act Administrativ nr. 09-00082, din 01/01/1995 emis de CJSDPAT TELEORMAN;		
B1	Intabulare, drept de PROPRIETATE, Legea 18/1991, dobandit prin Reconstituire, cota actuala 1/1, cota initiala 1/1	A1
	1) **PÎRVAN ILINCA**	

C. Partea III. SARCINI .

Inscrieri privind dezmembramintele dreptului de proprietate, drepturi reale de garanţie şi sarcini	Referinţe
NU SUNT	

Neutilizabil în circuitul civil

Anexa Nr. 1 La Partea I

Teren

Nr cadastral	Suprafaţa (mp)*	Observaţii / Referinţe
	10.000	

* Suprafaţa este determinată in planul de proiecţie Stereo 70.

DETALII LINIARE IMOBIL



Date referitoare la teren

Crt	Categorie folosinţă	Intra vilan	Suprafaţa (mp)	Tarla	Parcelă	Nr. topo	Observaţii / Referinţe
1	arabil	NU	10.000	85/6	4/1	-	identic cu tarla 85/2, parcela 4

Lungime Segmente

1) Valorile lungimilor segmentelor sunt obţinute din proiecţie în plan.

Punct început	X / Y	Punct sfârşit	X / Y	Lungime segment (** (m)
1	544.893,888 309.643,27	2	544.874,404 309.648,257	20.112
2	544.874,404 309.648,257	3	544.841,283 309.534,538	118.444
3	544.841,283 309.534,538	4	544.857,461 309.529,008	17.097
4	544.857,461 309.529,008	5	544.863,5 309.546,72	18.713
5	544.863,5 309.546,72	6	544.851,28 309.550,72	12.858

Document care conţine date cu caracter personal, protejat de prevederile Regulamentului (UE) nr. 679/2016 şi Legii 190/2018

Punct început	X / Y	Punct sfârşit	X / Y	Lungime segment (** (m)
6	544.851,28 309.550,72	7	544.860,6 309.579,23	29.995
7	544.860,6 309.579,23	8	544.889,12 309.569,9	30.007
8	544.889,12 309.569,9	9	544.879,79 309.541,39	29.998
9	544.879,79 309.541,39	10	544.868,45 309.545,1	11.931
10	544.868,45 309.545,1	11	544.863,639 309.526,895	18.83
11	544.863,639 309.526,895	12	544.911,361 309.510,58	50.434
12	544.911,361 309.510,58	13	544.956,38 309.665,147	160.99
13	544.956,38 309.665,147	14	544.895,058 309.682,513	63.734
14	544.895,058 309.682,513	15	544.894,276 309.680,407	2.246
15	544.894,276 309.680,407	16	544.904,205 309.676,729	10.588
16	544.904,205 309.676,729	1	544.893,888 309.643,27	35.013

**** Lungimile segmentelor sunt determinate în planul de proiecţie Stereo 70 şi sunt rotunjite la 1 milimetru.**
***** Distanţa dintre puncte este formată din segmente cumulate ce sunt mai mici decât valoarea 1 milimetru.**

Neutilizabil în circuitul civil

DATE DESPRE IMOBILUL NR. 60762

Oficiul de Cadastru şi Publicitate Imobiliară TELEORMAN
Biroul de Cadastru şi Publicitate Imobiliară Videle

A. Partea I. Descrierea imobilului

TEREN Extravilan

Adresa: Jud. Teleorman

Nr. Crt	Nr cadastral Nr. topografic	Suprafaţa* (mp)	Observaţii / Referinţe
A1		Din acte: 4.993 Masurata: 440	Sector cadastral:15 Teren neimprejmuit;

B. Partea II. Proprietari şi acte

Inscrieri privitoare la dreptul de proprietate şi alte drepturi reale		Referinţe
/		
Act Administrativ nr. 09-00584, din 01/01/1995 emis de CJSDPAT TELEORMAN;		
B1	Intabulare, drept de PROPRIETATE, Legea 18/1991, dobandit prin Reconstituire, cota actuala 1/1, cota initiala 1/1	A1
	1) **URSU I. F. MARIA**	

C. Partea III. SARCINI .

Inscrieri privind dezmembramintele dreptului de proprietate, drepturi reale de garanţie şi sarcini	Referinţe
NU SUNT	

Neutilizabil în circuitul civil

Anexa Nr. 1 La Partea I

Teren

Nr cadastral	Suprafaţa (mp)*	Observaţii / Referinţe
	Din acte: 4.993 Masurata: 440	

* Suprafaţa este determinată in planul de proiecţie Stereo 70.

DETALII LINIARE IMOBIL



Date referitoare la teren

Crt	Categorie folosinţă	Intra vilan	Suprafaţa (mp)	Tarla	Parcelă	Nr. topo	Observaţii / Referinţe
1	arabil	NU	440	85/6	5	-	LOT2; identic cu tarla 85; Imobilul este despărțit de sondă. Diferența de suprafață se regăsește la ID 60742. ID 60742 (P5 LOT1 - 4553 mp) + ID 60762 (P5 LOT2 - 440 mp) = 4993 mp

Lungime Segmente

1) Valorile lungimilor segmentelor sunt obţinute din proiecţie în plan.

Punct început	X / Y	Punct sfârşit	X / Y	Lungime segment (** (m)
1	544.969,052 309.600,999	2	544.976,108 309.599,011	7.331
2	544.976,108 309.599,011	3	544.992,341 309.654,746	58.051
3	544.992,341 309.654,746	4	544.986,08 309.656,737	6.57

Document care conține date cu caracter personal, protejat de prevederile Regulamentului (UE) nr. 679/2016 și Legii 190/2018

Punct început	X / Y	Punct sfârşit	X / Y	Lungime segment (** (m)
4	544.986,08 309.656,737	5	544.984,888 309.657,074	1.239
5	544.984,888 309.657,074	1	544.969,052 309.600,999	58.268

**** Lungimile segmentelor sunt determinate în planul de proiecţie Stereo 70 şi sunt rotunjite la 1 milimetru.**
***** Distanţa dintre puncte este formată din segmente cumulate ce sunt mai mici decât valoarea 1 milimetru.**

Neutilizabil in circuitul civil

DATE DESPRE IMOBILUL NR. 60763

Oficiul de Cadastru şi Publicitate Imobiliară TELEORMAN
Biroul de Cadastru şi Publicitate Imobiliară Videle

A. Partea I. Descrierea imobilului

Nr. CF vechi:940
Nr. cadastral vechi:911

TEREN Extravilan

Adresa: Jud. Teleorman

Nr. Crt	Nr cadastral Nr. topografic	Suprafaţa* (mp)	Observaţii / Referinţe
A1	22158	1.014	Sector cadastral:15 Teren neimprejmuit; Sonda 101 Videle Vest

B. Partea II. Proprietari şi acte

Inscrieri privitoare la dreptul de proprietate şi alte drepturi reale		Referinţe
468 / 30/08/2004		
Act Administrativ nr. 8170, din 24/02/2003 emis de MINISTERUL INDUSTRIEI SI RESURSELOR (CERTIFICAT DE ATESTARE A DREPTULUI DE PROPRIETATE ASUPRA TERENURILOR SERIA MO3 NR);		
B1	Intabulare, drept de PROPRIETATE, dobandit prin Lege, cota actuala 1/1, cota initiala 1/1	A1
	1) **OMV PETROM SA**, CIF:1590082	
	OBSERVATII: (provenita din conversia CF 940)	

C. Partea III. SARCINI .

Inscrieri privind dezmembramintele dreptului de proprietate, drepturi reale de garanţie şi sarcini	Referinţe
NU SUNT	

Neutilizabil în circuitul civil

Anexa Nr. 1 La Partea I

Teren

Nr cadastral	Suprafaţa (mp)*	Observaţii / Referinţe
22158	1.014	Sonda 101 Videle Vest

* Suprafaţa este determinată in planul de proiecţie Stereo 70.

DETALII LINIARE IMOBIL

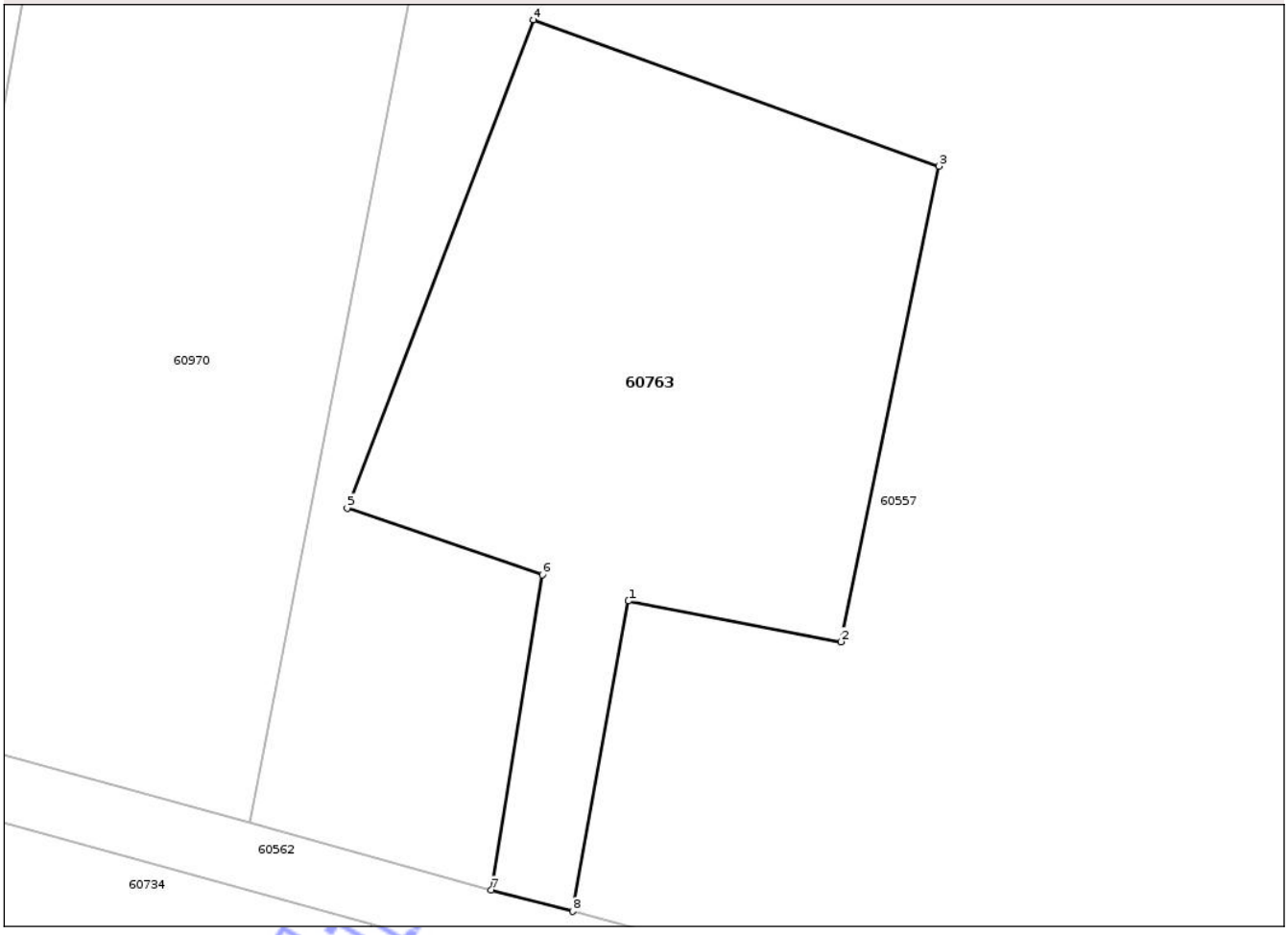

Date referitoare la teren

Crt	Categorie folosinţă	Intra vilan	Suprafaţa (mp)	Tarla	Parcelă	Nr. topo	Observaţii / Referinţe
1	curti constructii	NU	910	85/5	807	-	identic cu tarla 85
2	drum	NU	104	85/5	807	-	identic cu tarla 85

Lungime Segmente
1) Valorile lungimilor segmentelor sunt obţinute din proiecţie în plan.

Punct început	X / Y	Punct sfârşit	X / Y	Lungime segment (** (m)
1	545.388,882 309.567,627	2	545.401,945 309.565,132	13.299
2	545.401,945 309.565,132	3	545.407,971 309.594,331	29.814
3	545.407,971 309.594,331	4	545.383,031 309.603,319	26.51
4	545.383,031 309.603,319	5	545.371,587 309.573,336	32.093

Document care conţine date cu caracter personal, protejat de prevederile Regulamentului (UE) nr. 679/2016 şi Legii 190/2018

Punct început	X / Y	Punct sfârşit	X / Y	Lungime segment (** (m)
5	545.371,587 309.573,336	6	545.383,578 309.569,241	12.671
6	545.383,578 309.569,241	7	545.380,448 309.549,886	19.606
7	545.380,448 309.549,886	8	545.385,442 309.548,573	5.164
8	545.385,442 309.548,573	1	545.388,882 309.567,627	19.362

** Lungimile segmentelor sunt determinate în planul de proiecţie Stereo 70 şi sunt rotunjite la 1 milimetru.
*** Distanţa dintre puncte este formată din segmente cumulate ce sunt mai mici decât valoarea 1 milimetru.

Neutilizabil in circuitul civil

DATE DESPRE IMOBILUL NR. 60764

Oficiul de Cadastru şi Publicitate Imobiliară TELEORMAN
Biroul de Cadastru şi Publicitate Imobiliară Videle

A. Partea I. Descrierea imobilului

TEREN Extravilan

Adresa: Jud. Teleorman

Nr. Crt	Nr cadastral Nr. topografic	Suprafaţa* (mp)	Observaţii / Referinţe
A1		5.000	Sector cadastral:15 Teren neimprejmuit;

B. Partea II. Proprietari şi acte

Inscrieri privitoare la dreptul de proprietate şi alte drepturi reale		Referinţe
/		
Act Administrativ nr. 09-02208, din 11/03/1996 emis de CJSDPAT TELEORMAN;		
B1	Intabulare, drept de PROPRIETATE, Legea 18/1991, dobandit prin Reconstituire, cota actuala 1/1, cota initiala 1/1	A1
	1) **RADU IOANA**	

C. Partea III. SARCINI .

Inscrieri privind dezmembramintele dreptului de proprietate, drepturi reale de garanţie şi sarcini	Referinţe
NU SUNT	

Neutilizabil în circuitul civil

Anexa Nr. 1 La Partea I

Teren

Nr cadastral	Suprafaţa (mp)*	Observaţii / Referinţe
	5.000	

* Suprafaţa este determinată in planul de proiecţie Stereo 70.

DETALII LINIARE IMOBIL



Date referitoare la teren

Crt	Categorie folosinţă	Intra vilan	Suprafaţa (mp)	Tarla	Parcelă	Nr. topo	Observaţii / Referinţe
1	arabil	NU	5.000	85/3	73/1	-	Identic cu tarla 86

Lungime Segmente
1) Valorile lungimilor segmentelor sunt obţinute din proiecţie în plan.

Punct început	X / Y	Punct sfârşit	X / Y	Lungime segment (** (m)
1	545.571,305 309.684,46	2	545.569,899 309.648,267	36.22
2	545.569,899 309.648,267	3	545.694,917 309.629,567	126.409
3	545.694,917 309.629,567	4	545.700,73 309.671,066	41.904
4	545.700,73 309.671,066	1	545.571,305 309.684,46	130.116

**** Lungimile segmentelor sunt determinate în planul de proiecţie Stereo 70 şi sunt rotunjite la 1 milimetru.**

Document care conţine date cu caracter personal, protejat de prevederile Regulamentului (UE) nr. 679/2016 şi Legii 190/2018

***** Distanţa dintre puncte este formată din segmente cumulate ce sunt mai mici decât valoarea 1 milimetru.**

Neutilizabil in circuitul civil

DATE DESPRE IMOBILUL NR. 60765

Oficiul de Cadastru şi Publicitate Imobiliară TELEORMAN
Biroul de Cadastru şi Publicitate Imobiliară Videle

A. Partea I. Descrierea imobilului

TEREN Extravilan

Adresa: Jud. Teleorman

Nr. Crt	Nr cadastral Nr. topografic	Suprafaţa* (mp)	Observaţii / Referinţe
A1		852	Sector cadastral:15 Teren neimprejmuit;

B. Partea II. Proprietari şi acte

Inscrieri privitoare la dreptul de proprietate şi alte drepturi reale		Referinţe
/		
Act Administrativ nr. 23306, din 04/12/2024 emis de PRIMĂRIA ORAȘULUI VIDELE;		
B1	Inscrierea posesiei, drept de PROPRIETATE, dobandit prin Lege, cota actuala 1/1, cota initiala 1/1	A1
	1) **NEIDENTIFICAT NEIDENTIFICAT**	
Act Normativ nr. 7, din 13/03/1996 emis de PARLAMENTUL ROMÂNIEI (art. 13);		
B2	Se noteaza mentiunea de proprietar neidentificat	A1

C. Partea III. SARCINI .

Inscrieri privind dezmembramintele dreptului de proprietate, drepturi reale de garanţie şi sarcini	Referinţe
NU SUNT	

Neutilizabil în circuitul civil

Anexa Nr. 1 La Partea I

Teren

Nr cadastral	Suprafaţa (mp)*	Observaţii / Referinţe
	852	

* Suprafaţa este determinată in planul de proiecţie Stereo 70.

DETALII LINIARE IMOBIL



Date referitoare la teren

Crt	Categorie folosinţă	Intra vilan	Suprafaţa (mp)	Tarla	Parcelă	Nr. topo	Observaţii / Referinţe
1	drum	NU	852	85/5	-	-	

Lungime Segmente

1) Valorile lungimilor segmentelor sunt obţinute din proiecţie în plan.

Punct început	X / Y	Punct sfârşit	X / Y	Lungime segment
1	545.180,63 309.807,048	2	545.175,973 309.819,648	13.433
4	545.173,365 309.826,707	5	545.172,525 309.831,086	4.459
7	545.169,675 309.845,453	8	545.168,898 309.849,247	3.873
10	545.166,866 309.860,807	11	545.166,459 309.863,952	3.171
13	545.166,013 309.873,376	14	545.166,07 309.878,454	5.078
16	545.164,616 309.886,4	17	545.163,073 309.888,384	2.513

Punct început	X / Y	Punct sfârşit	X / Y	Lungime segment
2	545.175,973 309.819,648	3	545.174,604 309.823,354	3.951
5	545.172,525 309.831,086	6	545.171,049 309.838,741	7.796
8	545.168,898 309.849,247	9	545.167,445 309.856,327	7.228
11	545.166,459 309.863,952	12	545.166,072 309.872,123	8.18
14	545.166,07 309.878,454	15	545.165,237 309.883,342	4.958
17	545.163,073 309.888,384	18	545.161,282 309.891,06	3.22

Punct început	X / Y	Punct sfârşit	X / Y	Lungime segment
3	545.174,604 309.823,354	4	545.173,365 309.826,707	3.575
6	545.171,049 309.838,741	7	545.169,675 309.845,453	6.851
9	545.167,445 309.856,327	10	545.166,866 309.860,807	4.517
12	545.166,072 309.872,123	13	545.166,013 309.873,376	1.254
15	545.165,237 309.883,342	16	545.164,616 309.886,4	3.12
18	545.161,282 309.891,06	19	545.158,474 309.893,573	3.768

Document care conţine date cu caracter personal, protejat de prevederile Regulamentului (UE) nr. 679/2016 şi Legii 190/2018

Punct început	X / Y	Punct sfârşit	X / Y	Lungime segment
19	545.158,474 309.893,573	20	545.156,108 309.894,79	2.661
22	545.144,585 309.899,419	23	545.144,81 309.893,372	6.051
25	545.151,424 309.891,775	26	545.154,184 309.890,638	2.985
28	545.158,418 309.888,148	29	545.159,828 309.886,041	2.535
31	545.161,432 309.878,282	32	545.161,907 309.864,119	14.171
34	545.164,98 309.848,443	35	545.167,125 309.837,961	10.699
37	545.169,475 309.825,749	38	545.173,666 309.811,899	14.47
40	545.178,598 309.797,643	41	545.184,192 309.787,954	11.188
43	545.190,102 309.776,397	44	545.190,863 309.774,796	1.773
46	545.197,584 309.759,786	47	545.200,986 309.751,24	9.198
49	545.204,921 309.741,084	50	545.208,874 309.731,112	10.727
52	545.214,767 309.721,48	53	545.220,277 309.721,231	5.516
55	545.208,355 309.743,274	56	545.204,71 309.752,702	10.108
58	545.201,284 309.761,304	59	545.197,939 309.769,218	8.592
61	545.192,1 309.781,237	62	545.189,495 309.786,267	5.665
64	545.181,961 309.801,896	1	545.180,63 309.807,048	5.321

Punct început	X / Y	Punct sfârşit	X / Y	Lungime segment
20	545.156,108 309.894,79	21	545.154,577 309.895,625	1.744
23	545.144,81 309.893,372	24	545.146,668 309.893,401	1.858
26	545.154,184 309.890,638	27	545.155,695 309.889,903	1.68
29	545.159,828 309.886,041	30	545.160,882 309.884,685	1.717
32	545.161,907 309.864,119	33	545.163,497 309.855,667	8.6
35	545.167,125 309.837,961	36	545.168,597 309.830,33	7.772
38	545.173,666 309.811,899	39	545.176,268 309.803,883	8.428
41	545.184,192 309.787,954	42	545.185,927 309.784,457	3.904
44	545.190,863 309.774,796	45	545.194,289 309.767,58	7.988
47	545.200,986 309.751,24	48	545.204,631 309.741,816	10.104
50	545.208,874 309.731,112	51	545.212,144 309.720,988	10.639
53	545.220,277 309.721,231	54	545.212,592 309.732,586	13.711
56	545.204,71 309.752,702	57	545.202,627 309.757,931	5.629
59	545.197,939 309.769,218	60	545.193,686 309.778,175	9.915
62	545.189,495 309.786,267	63	545.187,784 309.789,712	3.846

Punct început	X / Y	Punct sfârşit	X / Y	Lungime segment
21	545.154,577 309.895,625	22	545.144,585 309.899,419	10.688
24	545.146,668 309.893,401	25	545.151,424 309.891,775	5.026
27	545.155,695 309.889,903	28	545.158,418 309.888,148	3.24
30	545.160,882 309.884,685	31	545.161,432 309.878,282	6.427
33	545.163,497 309.855,667	34	545.164,98 309.848,443	7.375
36	545.168,597 309.830,33	37	545.169,475 309.825,749	4.664
39	545.176,268 309.803,883	40	545.178,598 309.797,643	6.661
42	545.185,927 309.784,457	43	545.190,102 309.776,397	9.077
45	545.194,289 309.767,58	46	545.197,584 309.759,786	8.462
48	545.204,631 309.741,816	49	545.204,921 309.741,084	0.787
51	545.212,144 309.720,988	52	545.214,767 309.721,48	2.669
54	545.212,592 309.732,586	55	545.208,355 309.743,274	11.497
57	545.202,627 309.757,931	58	545.201,284 309.761,304	3.631
60	545.193,686 309.778,175	61	545.192,1 309.781,237	3.448
63	545.187,784 309.789,712	64	545.181,961 309.801,896	13.504

**** Lungimile segmentelor sunt determinate în planul de proiecţie Stereo 70 şi sunt rotunjite la 1 milimetru.**
***** Distanţa dintre puncte este formată din segmente cumulate ce sunt mai mici decât valoarea 1 milimetru.**

Neutilizabil în circuitul civil

DATE DESPRE IMOBILUL NR. 60766

Oficiul de Cadastru şi Publicitate Imobiliară TELEORMAN
Biroul de Cadastru şi Publicitate Imobiliară Videle

A. Partea I. Descrierea imobilului

TEREN Extravilan

Adresa: Jud. Teleorman

Nr. Crt	Nr cadastral Nr. topografic	Suprafaţa* (mp)	Observaţii / Referinţe
A1		5.152	Sector cadastral:15 Teren neimprejmuit;

B. Partea II. Proprietari şi acte

Inscrieri privitoare la dreptul de proprietate şi alte drepturi reale		Referinţe
/		
Act Administrativ nr. 09-02430, din 24/09/1996 emis de CJSDPAT TELEORMAN;		
B1	Intabulare, drept de PROPRIETATE, Legea 18/1991, dobandit prin Reconstituire, cota actuala 1/1, cota initiala 1/1	A1
	1) **DRAGAN GHERGHINA**	

C. Partea III. SARCINI .

Inscrieri privind dezmembramintele dreptului de proprietate, drepturi reale de garanţie şi sarcini	Referinţe
NU SUNT	

Neutilizabil în circuitul civil

Anexa Nr. 1 La Partea I

Teren

Nr cadastral	Suprafaţa (mp)*	Observaţii / Referinţe
	5.152	

* Suprafaţa este determinată in planul de proiecţie Stereo 70.

DETALII LINIARE IMOBIL

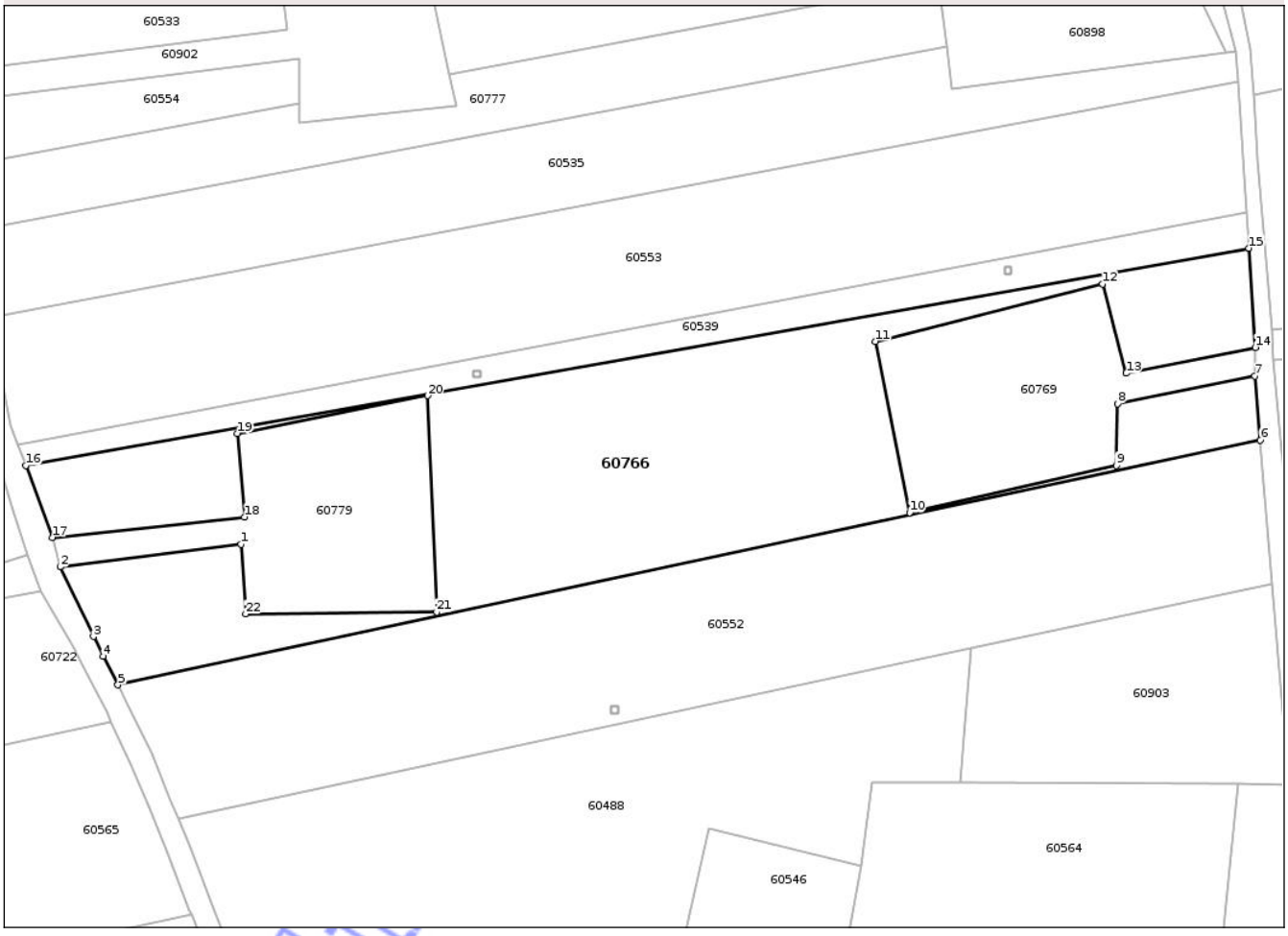

Date referitoare la teren

Crt	Categorie folosinţă	Intra vilan	Suprafaţa (mp)	Tarla	Parcelă	Nr. topo	Observaţii / Referinţe
1	arabil	NU	5.152	85/5	-	-	Identic cu tarla 85/6

Lungime Segmente

1) Valorile lungimilor segmentelor sunt obţinute din proiecţie în plan.

Punct început	X / Y	Punct sfârşit	X / Y	Lungime segment (** (m)
1	545.213,683 309.805,823	2	545.181,961 309.801,896	31.964
3	545.187,784 309.789,712	4	545.189,495 309.786,267	3.846
5	545.192,1 309.781,237	6	545.392,168 309.824,089	204.606
7	545.391,255 309.835,276	8	545.367,155 309.830,447	24.579
9	545.366,968 309.819,632	10	545.330,78 309.811,366	37.12

Punct început	X / Y	Punct sfârşit	X / Y	Lungime segment (** (m)
2	545.181,961 309.801,896	3	545.187,784 309.789,712	13.504
4	545.189,495 309.786,267	5	545.192,1 309.781,237	5.665
6	545.392,168 309.824,089	7	545.391,255 309.835,276	11.224
8	545.367,155 309.830,447	9	545.366,968 309.819,632	10.817
10	545.330,78 309.811,366	11	545.324,749 309.841,324	30.559

Document care conţine date cu caracter personal, protejat de prevederile Regulamentului (UE) nr. 679/2016 şi Legii 190/2018

Punct început	X / Y	Punct sfârşit	X / Y	Lungime segment (** (m)
11	545.324,749 309.841,324	12	545.364,555 309.851,395	41.06
13	545.368,695 309.835,77	14	545.391,295 309.840,29	23.048
15	545.390,186 309.857,648	16	545.175,973 309.819,648	217.557
17	545.180,63 309.807,048	18	545.214,233 309.810,653	33.796
19	545.213,001 309.825,231	20	545.246,355 309.831,844	34.003
21	545.247,925 309.793,977	22	545.214,466 309.793,673	33.46

Punct început	X / Y	Punct sfârşit	X / Y	Lungime segment (** (m)
12	545.364,555 309.851,395	13	545.368,695 309.835,77	16.164
14	545.391,295 309.840,29	15	545.390,186 309.857,648	17.393
16	545.175,973 309.819,648	17	545.180,63 309.807,048	13.433
18	545.214,233 309.810,653	19	545.213,001 309.825,231	14.63
20	545.246,355 309.831,844	21	545.247,925 309.793,977	37.9
22	545.214,466 309.793,673	1	545.213,683 309.805,823	12.175

**** Lungimile segmentelor sunt determinate în planul de proiecţie Stereo 70 şi sunt rotunjite la 1 milimetru.**
***** Distanţa dintre puncte este formată din segmente cumulate ce sunt mai mici decât valoarea 1 milimetru.**

Neutilizabil in circuitul civil

DATE DESPRE IMOBILUL NR. 60767

Oficiul de Cadastru şi Publicitate Imobiliară TELEORMAN
Biroul de Cadastru şi Publicitate Imobiliară Videle

A. Partea I. Descrierea imobilului

TEREN Extravilan

Adresa: Jud. Teleorman

Nr. Crt	Nr cadastral Nr. topografic	Suprafaţa* (mp)	Observaţii / Referinţe
A1		2.292	Sector cadastral:15 Teren neimprejmuit;

B. Partea II. Proprietari şi acte

Inscrieri privitoare la dreptul de proprietate şi alte drepturi reale		Referinţe
/		
Act Administrativ nr. 23306, din 04/12/2024 emis de PRIMĂRIA ORAȘULUI VIDELE;		
B1	Inscrierea posesiei, drept de PROPRIETATE, dobandit prin Lege, cota actuala 1/1, cota initiala 1/1	A1
	1) **NEIDENTIFICAT NEIDENTIFICAT**	
Act Normativ nr. 7, din 13/03/1996 emis de PARLAMENTUL ROMÂNIEI (art. 13);		
B2	Se noteaza mentiunea de proprietar neidentificat, rezerva la dispozitia comisiei locale de fond funciar	A1

C. Partea III. SARCINI .

Inscrieri privind dezmembramintele dreptului de proprietate, drepturi reale de garanţie şi sarcini	Referinţe
NU SUNT	

Neutilizabil în circuitul civil

Anexa Nr. 1 La Partea I

Teren

Nr cadastral	Suprafaţa (mp)*	Observaţii / Referinţe
	2.292	

* Suprafaţa este determinată in planul de proiecţie Stereo 70.

DETALII LINIARE IMOBIL

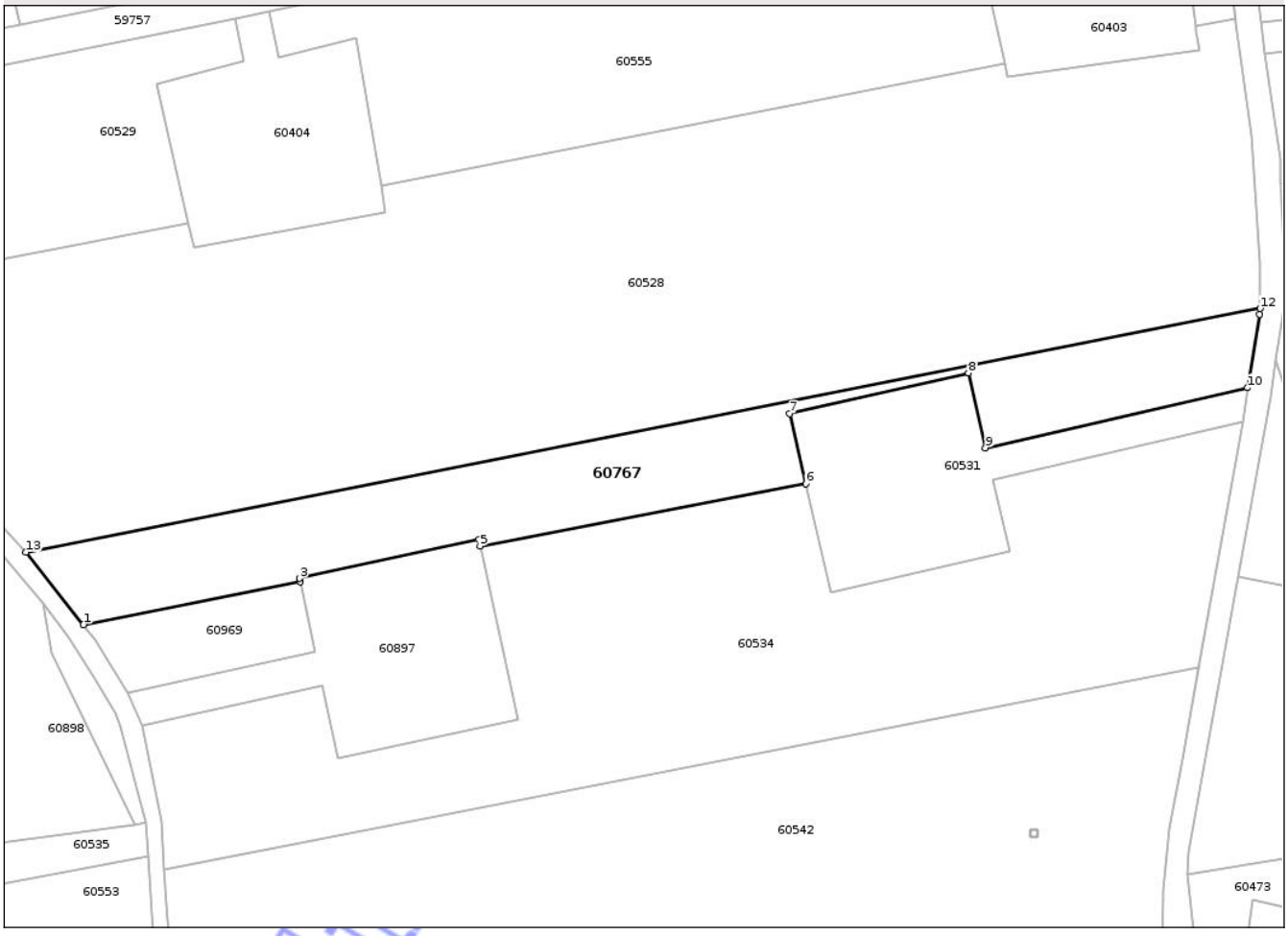

Date referitoare la teren

Crt	Categorie folosinţă	Intra vilan	Suprafaţa (mp)	Tarla	Parcelă	Nr. topo	Observaţii / Referinţe
1	arabil	NU	2.292	85/5	-	-	

Lungime Segmente
1) Valorile lungimilor segmentelor sunt obţinute din proiecţie în plan.

Punct început	X / Y	Punct sfârşit	X / Y	Lungime segment (** (m)
1	545.377,735 309.924,534	2	545.413,275 309.931,483	36.213
2	545.413,275 309.931,483	3	545.413,147 309.932,078	0.609
3	545.413,147 309.932,078	4	545.442,471 309.938,41	30.0
4	545.442,471 309.938,41	5	545.442,691 309.937,391	1.042
5	545.442,691 309.937,391	6	545.496,019 309.947,601	54.297

Document care conţine date cu caracter personal, protejat de prevederile Regulamentului (UE) nr. 679/2016 şi Legii 190/2018

Punct început	X / Y	Punct sfârşit	X / Y	Lungime segment (** (m)
6	545.496,019 309.947,601	7	545.493,406 309.959,017	11.711
7	545.493,406 309.959,017	8	545.522,65 309.965,711	30.0
8	545.522,65 309.965,711	9	545.525,458 309.953,442	12.586
9	545.525,458 309.953,442	10	545.568,352 309.963,261	44.003
10	545.568,352 309.963,261	11	545.570,278 309.975,305	12.197
11	545.570,278 309.975,305	12	545.570,425 309.976,224	0.931
12	545.570,425 309.976,224	13	545.368,317 309.936,36	206.002
13	545.368,317 309.936,36	1	545.377,735 309.924,534	15.118

**** Lungimile segmentelor sunt determinate în planul de proiecţie Stereo 70 şi sunt rotunjite la 1 milimetru.**
***** Distanţa dintre puncte este formată din segmente cumulate ce sunt mai mici decât valoarea 1 milimetru.**

Neutilizabil in circuitul civil

DATE DESPRE IMOBILUL NR. 60769

Oficiul de Cadastru şi Publicitate Imobiliară TELEORMAN
Biroul de Cadastru şi Publicitate Imobiliară Videle

A. Partea I. Descrierea imobilului

Nr. CF vechi:940
Nr. cadastral vechi:1197

TEREN Extravilan

Adresa: Jud. Teleorman

Nr. Crt	Nr cadastral Nr. topografic	Suprafaţa* (mp)	Observaţii / Referinţe
A1	22131	1.367	Sector cadastral:15 Teren neimprejmuit; Sonda 3805 Videle Vest

B. Partea II. Proprietari şi acte

Inscrieri privitoare la dreptul de proprietate şi alte drepturi reale		Referinţe
468 / 30/08/2004		
Act Administrativ nr. 8170, din 24/02/2003 emis de MINISTERUL INDUSTRIEI SI RESURSELOR (SERIA MO3 NR);		
B1	Intabulare, drept de PROPRIETATEcu titlu de drept atestare, dobandit prin Lege, cota actuala 1/1, cota initiala 1/1	A1
	1) **OMV PETROM S.A.**, CIF:1590082	
	OBSERVATII: (provenita din conversia CF 940)	
14603 / 09/05/2024		
Act Administrativ nr. 9742, din 12/05/2023 emis de OCPI TELEORMAN (inscris sub semnatura privata nr CERERE din 09.05.2024, emis de Dumitru George);		
B7	Se respinge cerea ce are ca obiect notarea schimbarea denumirii proprietarului tabular din SNP PETROM S.A in OMV PETROM S.A. intrucat aceasta notare a fost operata prin incheierea nr. 13411 din 18.04.2024,cererea neavand astfel obiect	A1

C. Partea III. SARCINI .

Inscrieri privind dezmembramintele dreptului de proprietate, drepturi reale de garanţie şi sarcini	Referinţe
NU SUNT	

Neutilizabil în circuitul civil

Anexa Nr. 1 La Partea I

Teren

Nr cadastral	Suprafaţa (mp)*	Observaţii / Referinţe
22131	1.367	Sonda 3805 Videle Vest

* Suprafaţa este determinată in planul de proiecţie Stereo 70.

DETALII LINIARE IMOBIL

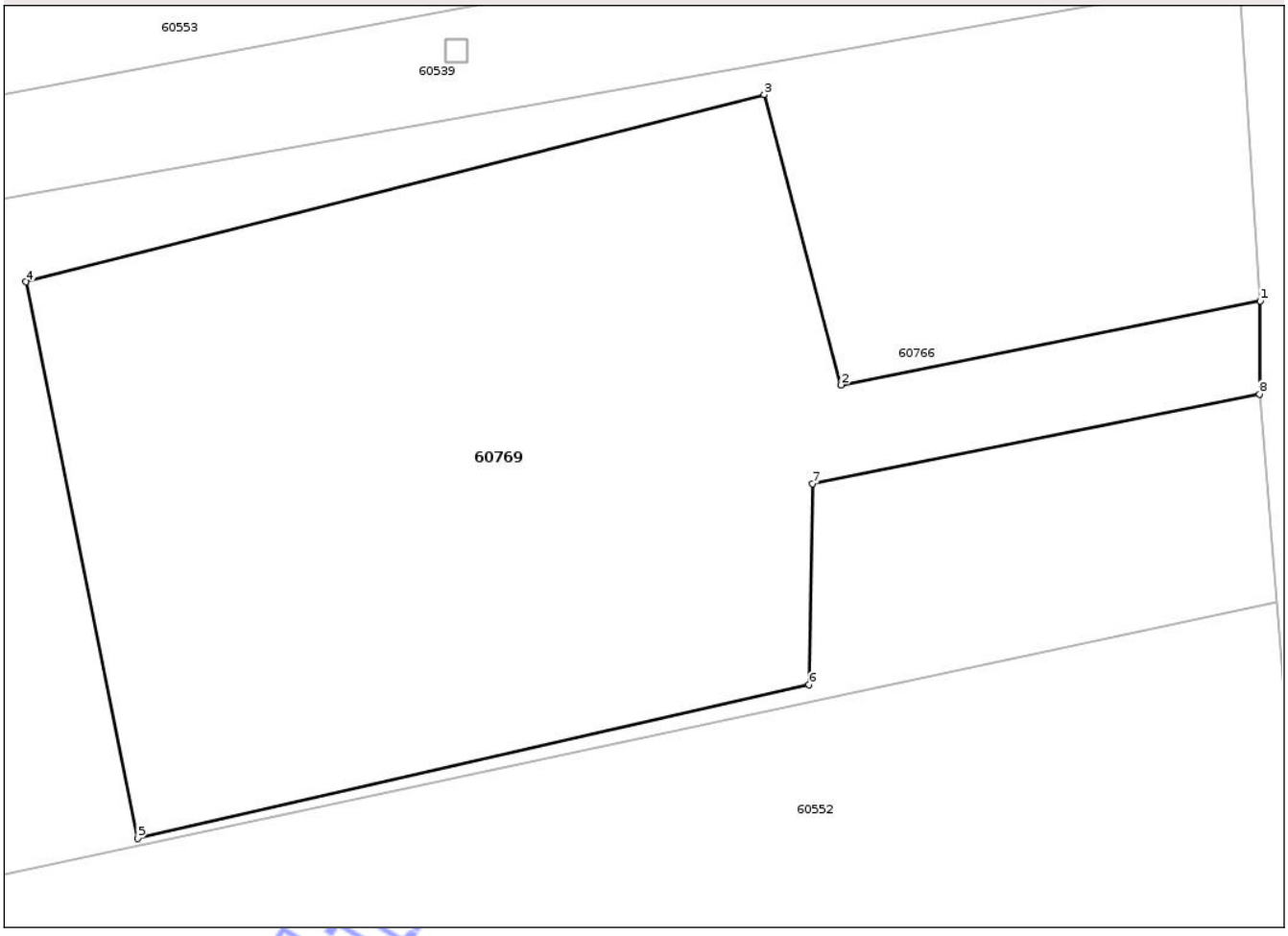

Date referitoare la teren

Crt	Categorie folosinţă	Intra vilan	Suprafaţa (mp)	Tarla	Parcelă	Nr. topo	Observaţii / Referinţe
1	curti constructii	NU	1.250	85/5	807	-	identic cu tarla 85
2	drum	NU	117	85/5	807	-	identic cu tarla 85

Lungime Segmente
1) Valorile lungimilor segmentelor sunt obţinute din proiecţie în plan.

Punct început	X / Y	Punct sfârşit	X / Y	Lungime segment (** (m)
1	545.391,295 309.840,29	2	545.368,695 309.835,77	23.048
2	545.368,695 309.835,77	3	545.364,555 309.851,395	16.164
3	545.364,555 309.851,395	4	545.324,749 309.841,324	41.06
4	545.324,749 309.841,324	5	545.330,78 309.811,366	30.559

Document care conţine date cu caracter personal, protejat de prevederile Regulamentului (UE) nr. 679/2016 şi Legii 190/2018

Punct început	X / Y	Punct sfârşit	X / Y	Lungime segment (** (m)
5	545.330,78 309.811,366	6	545.366,968 309.819,632	37.12
6	545.366,968 309.819,632	7	545.367,155 309.830,447	10.817
7	545.367,155 309.830,447	8	545.391,255 309.835,276	24.579
8	545.391,255 309.835,276	1	545.391,295 309.840,29	5.014

**** Lungimile segmentelor sunt determinate în planul de proiecţie Stereo 70 şi sunt rotunjite la 1 milimetru.**
***** Distanţa dintre puncte este formată din segmente cumulate ce sunt mai mici decât valoarea 1 milimetru.**

Neutilizabil in circuitul civil

DATE DESPRE IMOBILUL NR. 60770

Oficiul de Cadastru şi Publicitate Imobiliară TELEORMAN
Biroul de Cadastru şi Publicitate Imobiliară Videle

A. Partea I. Descrierea imobilului

Nr. CF vechi:940
Nr. cadastral vechi:1347

TEREN Extravilan

Adresa: Jud. Teleorman

Nr. Crt	Nr cadastral Nr. topografic	Suprafaţa* (mp)	Observaţii / Referinţe
A1	22899	702	Sector cadastral:15 Teren neimprejmuit; Sonda 3622 Videle Vest

B. Partea II. Proprietari şi acte

Inscrieri privitoare la dreptul de proprietate şi alte drepturi reale		Referinţe
468 / 30/08/2004		
Act Administrativ nr. 8170, din 24/02/2003 emis de MINISTERUL INDUSTRIEI SI RESURSELOR;		
B1	Intabulare, drept de PROPRIETATE, dobandit prin Lege, cota actuala 1/1, cota initiala 1/1	A1
	1) **OMV PETROM SA**, CIF:1590082	
	OBSERVATII: (provenita din conversia CF 940)	

C. Partea III. SARCINI .

Inscrieri privind dezmembramintele dreptului de proprietate, drepturi reale de garanţie şi sarcini	Referinţe
NU SUNT	

Neutilizabil în circuitul civil

Anexa Nr. 1 La Partea I

Teren

Nr cadastral	Suprafaţa (mp)*	Observaţii / Referinţe
22899	702	Sonda 3622 Videle Vest

* Suprafaţa este determinată in planul de proiecţie Stereo 70.

DETALII LINIARE IMOBIL

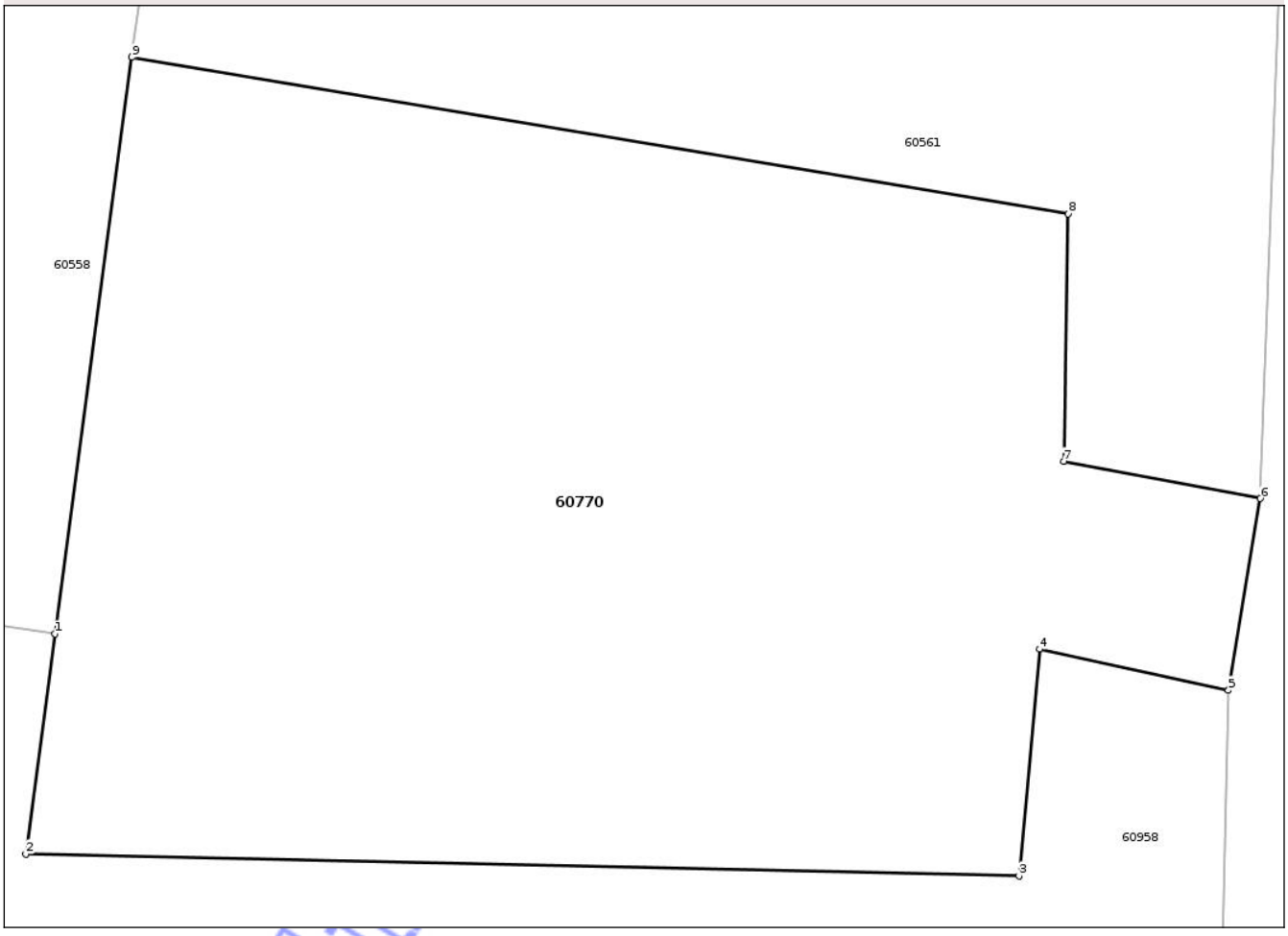

Date referitoare la teren

Crt	Categorie folosință	Intra vilan	Suprafaţa (mp)	Tarla	Parcelă	Nr. topo	Observaţii / Referinţe
1	curti constructii	NU	667	85/5	871	-	identic cu tarla 85
2	drum	NU	35	85/5	871	-	identic cu tarla 85

Lungime Segmente
1) Valorile lungimilor segmentelor sunt obţinute din proiecţie în plan.

Punct început	X / Y	Punct sfârşit	X / Y	Lungime segment (** (m)
1	545.527,424 309.592,133	2	545.526,53 309.585,42	6.772
2	545.526,53 309.585,42	3	545.556,89 309.584,75	30.367
3	545.556,89 309.584,75	4	545.557,51 309.591,67	6.948
4	545.557,51 309.591,67	5	545.563,29 309.590,41	5.916

Document care conține date cu caracter personal, protejat de prevederile Regulamentului (UE) nr. 679/2016 și Legii 190/2018

Punct început	X / Y	Punct sfârşit	X / Y	Lungime segment (** (m)
5	545.563,29 309.590,41	6	545.564,26 309.596,27	5.94
6	545.564,26 309.596,27	7	545.558,25 309.597,41	6.117
7	545.558,25 309.597,41	8	545.558,39 309.604,96	7.551
8	545.558,39 309.604,96	9	545.529,77 309.609,74	29.016
9	545.529,77 309.609,74	1	545.527,424 309.592,133	17.763

**** Lungimile segmentelor sunt determinate în planul de proiecţie Stereo 70 şi sunt rotunjite la 1 milimetru.**
***** Distanţa dintre puncte este formată din segmente cumulate ce sunt mai mici decât valoarea 1 milimetru.**

Neutilizabil in circuitul civil

DATE DESPRE IMOBILUL NR. 60773

Oficiul de Cadastru şi Publicitate Imobiliară TELEORMAN
Biroul de Cadastru şi Publicitate Imobiliară Videle

A. Partea I. Descrierea imobilului

TEREN Extravilan

Adresa: Jud. Teleorman

Nr. Crt	Nr cadastral Nr. topografic	Suprafaţa* (mp)	Observaţii / Referinţe
A1		138	Sector cadastral:15 Teren neimprejmuit;

B. Partea II. Proprietari şi acte

Inscrieri privitoare la dreptul de proprietate şi alte drepturi reale		Referinţe
/		
Act Administrativ nr. 23306, din 04/12/2024 emis de PRIMĂRIA ORAȘULUI VIDELE;		
B1	Inscrierea posesiei, drept de PROPRIETATE, dobandit prin Lege, cota actuala 1/1, cota initiala 1/1	A1
	1) **NEIDENTIFICAT NEIDENTIFICAT**	
Act Normativ nr. 7, din 13/03/1996 emis de PARLAMENTUL ROMÂNIEI (art. 13);		
B2	Se noteaza mentiunea de proprietar neidentificat	A1

C. Partea III. SARCINI .

Inscrieri privind dezmembramintele dreptului de proprietate, drepturi reale de garanţie şi sarcini	Referinţe
NU SUNT	

Neutilizabil în circuitul civil

Anexa Nr. 1 La Partea I

Teren

Nr cadastral	Suprafaţa (mp)*	Observaţii / Referinţe
	138	

* Suprafaţa este determinată in planul de proiecţie Stereo 70.

DETALII LINIARE IMOBIL

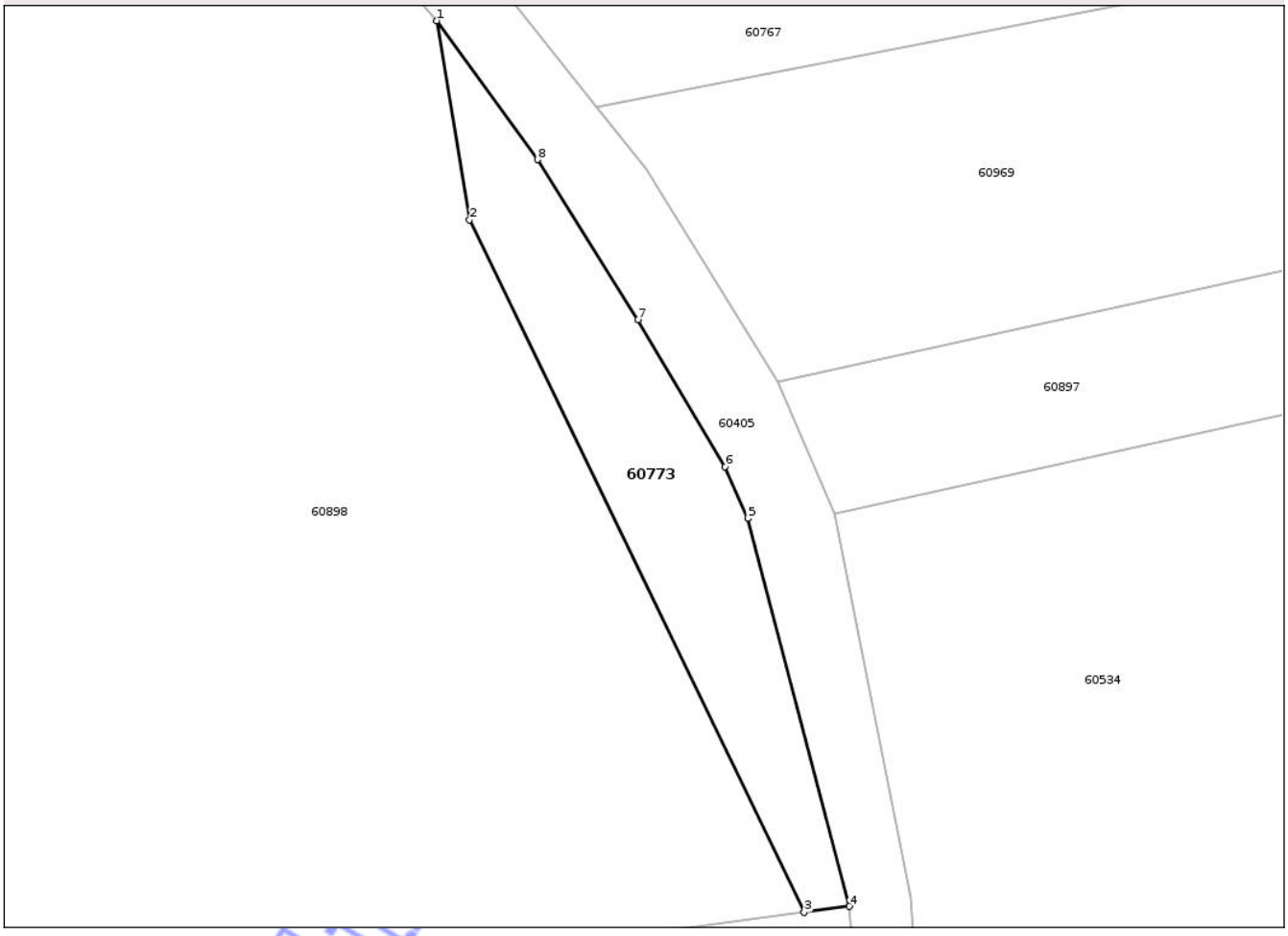

Date referitoare la teren

Crt	Categorie folosinţă	Intra vilan	Suprafaţa (mp)	Tarla	Parcelă	Nr. topo	Observaţii / Referinţe
1	neproductiv	NU	138	85/5	21/2	-	

Lungime Segmente
1) Valorile lungimilor segmentelor sunt obţinute din proiecţie în plan.

Punct început	X / Y	Punct sfârşit	X / Y	Lungime segment (** (m)
1	545.371,231 309.928,043	2	545.372,56 309.919,968	8.184
2	545.372,56 309.919,968	3	545.386,15 309.891,87	31.212
3	545.386,15 309.891,87	4	545.387,983 309.892,113	1.849
4	545.387,983 309.892,113	5	545.383,86 309.907,854	16.272
5	545.383,86 309.907,854	6	545.382,937 309.909,956	2.296

Document care conţine date cu caracter personal, protejat de prevederile Regulamentului (UE) nr. 679/2016 şi Legii 190/2018

Punct început	X / Y	Punct sfârşit	X / Y	Lungime segment (** (m)
6	545.382,937 309.909,956	7	545.379,402 309.915,913	6.927
7	545.379,402 309.915,913	8	545.375,319 309.922,405	7.669
8	545.375,319 309.922,405	1	545.371,231 309.928,043	6.964

** Lungimile segmentelor sunt determinate în planul de proiecţie Stereo 70 şi sunt rotunjite la 1 milimetru.
*** Distanţa dintre puncte este formată din segmente cumulate ce sunt mai mici decât valoarea 1 milimetru.

Neutilizabil in circuitul civil

DATE DESPRE IMOBILUL NR. 60774

Oficiul de Cadastru şi Publicitate Imobiliară TELEORMAN
Biroul de Cadastru şi Publicitate Imobiliară Videle

A. Partea I. Descrierea imobilului

TEREN Extravilan

Adresa: Jud. Teleorman

Nr. Crt	Nr cadastral Nr. topografic	Suprafaţa* (mp)	Observaţii / Referinţe
A1		9.953	Sector cadastral:15 Teren neimprejmuit;

B. Partea II. Proprietari şi acte

Inscrieri privitoare la dreptul de proprietate şi alte drepturi reale		Referinţe
/		
Act Administrativ nr. 09-02093, din 20/02/1996 emis de CJSDPAT TELEORMAN;		
B1	Intabulare, drept de PROPRIETATE, Legea 18/1991, dobandit prin Reconstituire, cota actuala 1/1, cota initiala 1/1	A1
	1) **IANCU VICTOR**	

C. Partea III. SARCINI .

Inscrieri privind dezmembramintele dreptului de proprietate, drepturi reale de garanţie şi sarcini	Referinţe
NU SUNT	

Neutilizabil în circuitul civil

Anexa Nr. 1 La Partea I

Teren

Nr cadastral	Suprafaţa (mp)*	Observaţii / Referinţe
	9.953	

* Suprafaţa este determinată in planul de proiecţie Stereo 70.

DETALII LINIARE IMOBIL

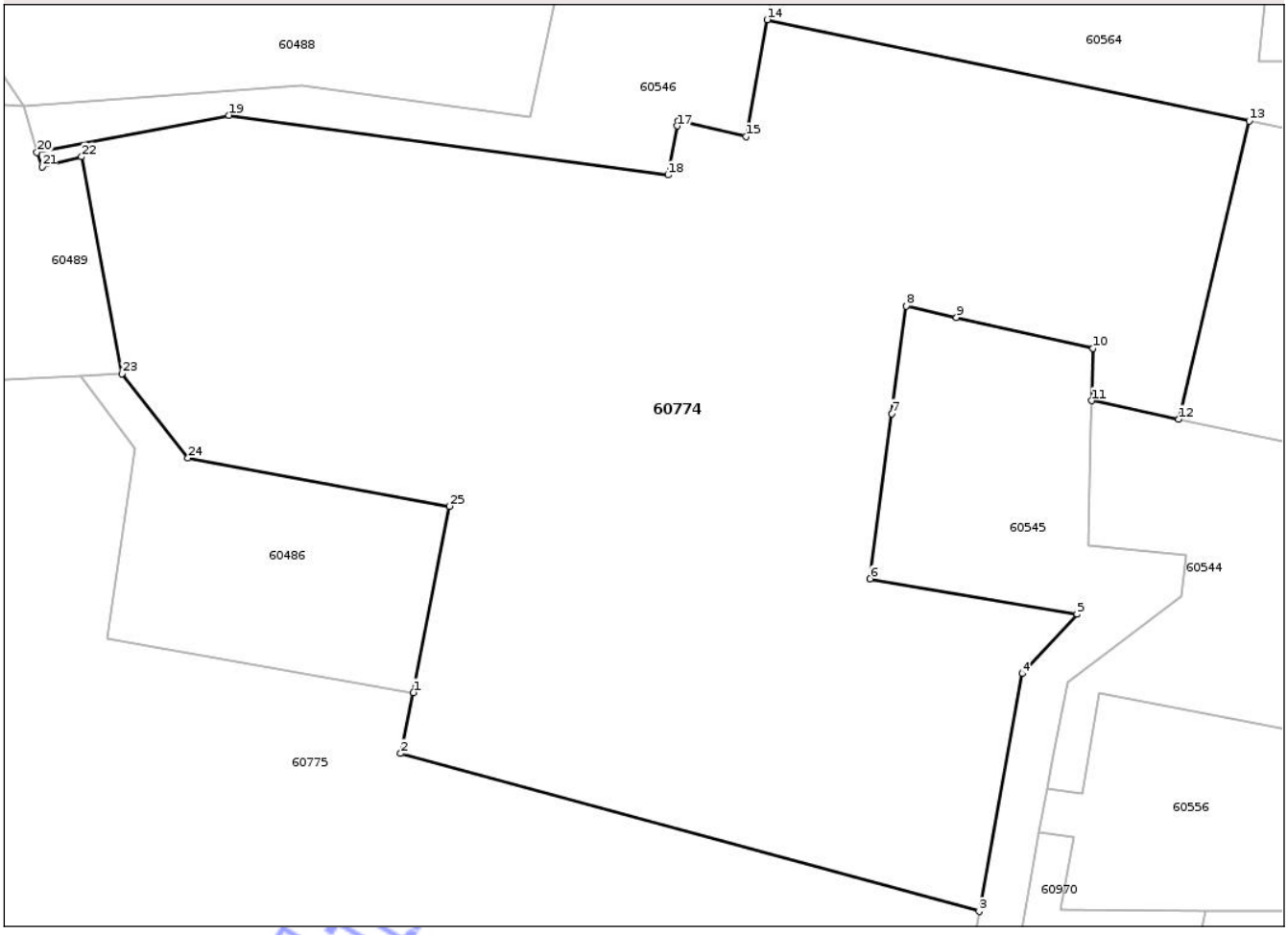

Date referitoare la teren

Crt	Categorie folosinţă	Intra vilan	Suprafaţa (mp)	Tarla	Parcelă	Nr. topo	Observaţii / Referinţe
1	arabil	NU	9.953	85/5	30	-	Identic cu tarla 86/4

Lungime Segmente

1) Valorile lungimilor segmentelor sunt obţinute din proiecţie în plan.

Punct început	X / Y	Punct sfârşit	X / Y	Lungime segment (** (m)
1	545.272,079 309.643,349	2	545.270,39 309.635,254	8.269
3	545.347,285 309.614,313	4	545.353,018 309.645,862	32.066
5	545.360,289 309.653,756	6	545.332,776 309.658,459	27.912
7	545.335,683 309.680,371	8	545.337,577 309.694,645	14.399
9	545.344,262 309.693,143	10	545.362,427 309.689,062	18.618

Punct început	X / Y	Punct sfârşit	X / Y	Lungime segment (** (m)
2	545.270,39 309.635,254	3	545.347,285 309.614,313	79.695
4	545.353,018 309.645,862	5	545.360,289 309.653,756	10.732
6	545.332,776 309.658,459	7	545.335,683 309.680,371	22.104
8	545.337,577 309.694,645	9	545.344,262 309.693,143	6.852
10	545.362,427 309.689,062	11	545.362,241 309.682,091	6.973

Document care conţine date cu caracter personal, protejat de prevederile Regulamentului (UE) nr. 679/2016 şi Legii 190/2018

Punct început	X / Y	Punct sfârşit	X / Y	Lungime segment (** (m)
11	545.362,241 309.682,091	12	545.373,821 309.679,634	11.838
13	545.383,159 309.719,218	14	545.319,112 309.732,657	65.442
15	545.316,267 309.717,141	16	545.307,297 309.719,211	9.206
17	545.307,169 309.718,546	18	545.305,919 309.712,044	6.621
19	545.247,567 309.719,971	20	545.222,074 309.715,045	25.965
21	545.222,733 309.713,129	22	545.228,005 309.714,457	5.437
23	545.233,398 309.685,689	24	545.242,13 309.674,474	14.214
25	545.276,86 309.668,083	1	545.272,079 309.643,349	25.192

Punct început	X / Y	Punct sfârşit	X / Y	Lungime segment (** (m)
12	545.373,821 309.679,634	13	545.383,159 309.719,218	40.671
14	545.319,112 309.732,657	15	545.316,267 309.717,141	15.775
16	545.307,297 309.719,211	17	545.307,169 309.718,546	0.677
18	545.305,919 309.712,044	19	545.247,567 309.719,971	58.888
20	545.222,074 309.715,045	21	545.222,733 309.713,129	2.026
22	545.228,005 309.714,457	23	545.233,398 309.685,689	29.269
24	545.242,13 309.674,474	25	545.276,86 309.668,083	35.313

**** Lungimile segmentelor sunt determinate în planul de proiecţie Stereo 70 şi sunt rotunjite la 1 milimetru.**
***** Distanţa dintre puncte este formată din segmente cumulate ce sunt mai mici decât valoarea 1 milimetru.**

Neutilizabil in circuitul civil

DATE DESPRE IMOBILUL NR. 60775

Oficiul de Cadastru şi Publicitate Imobiliară TELEORMAN
Biroul de Cadastru şi Publicitate Imobiliară Videle

A. Partea I. Descrierea imobilului

TEREN Extravilan

Adresa: Jud. Teleorman

Nr. Crt	Nr cadastral Nr. topografic	Suprafaţa* (mp)	Observaţii / Referinţe
A1		Din acte: 13.284 Masurata: 11.887	Sector cadastral:15 Teren neimprejmuit;

B. Partea II. Proprietari şi acte

Inscrieri privitoare la dreptul de proprietate şi alte drepturi reale		Referinţe
/		
Act Administrativ nr. 09-01033, din 30/09/1994 emis de CJSDPAT TELEORMAN;		
B1	Intabulare, drept de PROPRIETATE, Legea 18/1991, dobandit prin Reconstituire, cota actuala 1/1, cota initiala 1/1	A1
	1) **ROMAN PETRE**	

C. Partea III. SARCINI .

Inscrieri privind dezmembramintele dreptului de proprietate, drepturi reale de garanţie şi sarcini	Referinţe
NU SUNT	

Neutilizabil în circuitul civil

Anexa Nr. 1 La Partea I

Teren

Nr cadastral	Suprafaţa (mp)*	Observaţii / Referinţe
	Din acte: 13.284 Masurata: 11.887	

* Suprafaţa este determinată in planul de proiecţie Stereo 70.

DETALII LINIARE IMOBIL

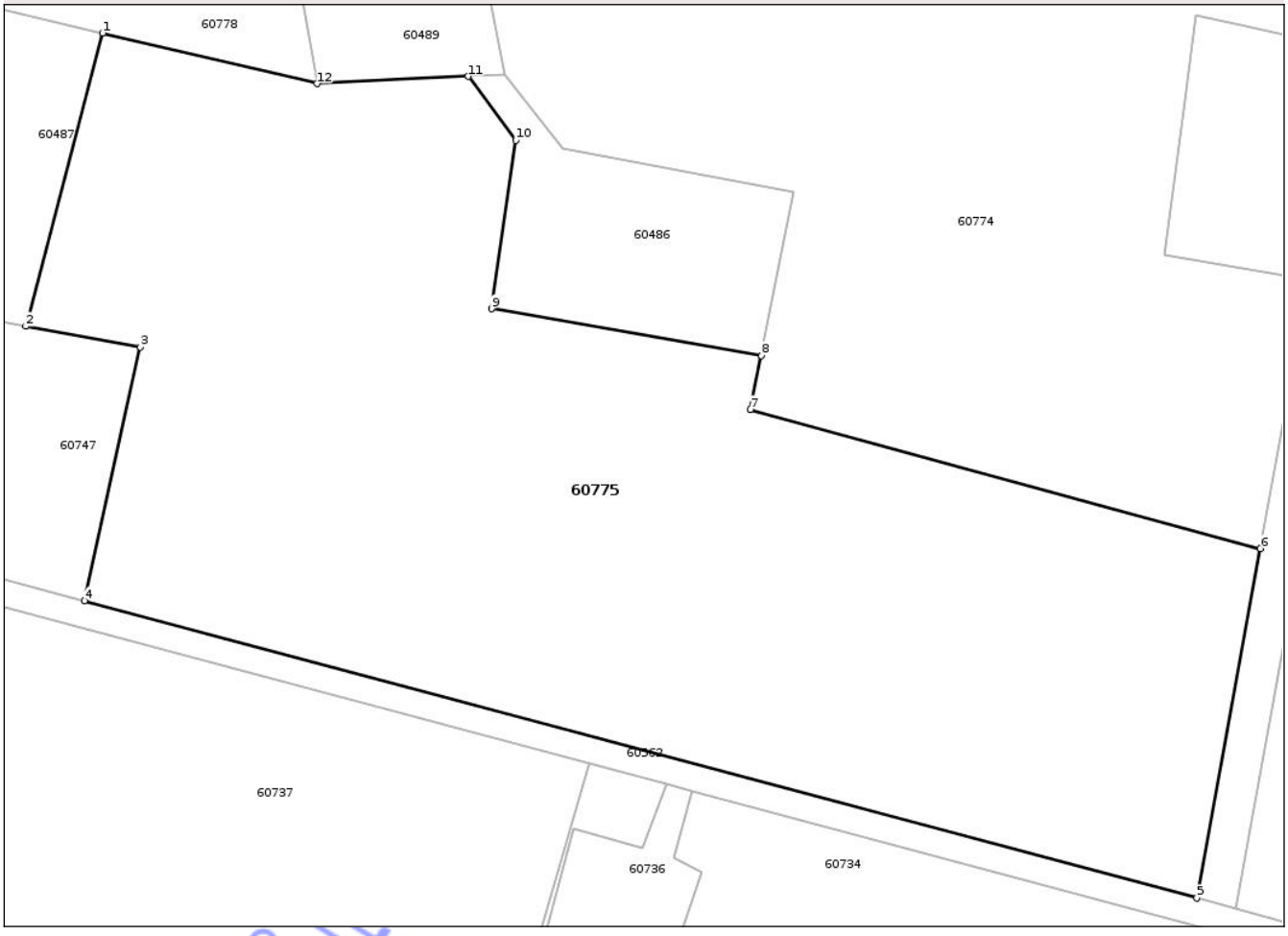

Date referitoare la teren

Crt	Categorie folosinţă	Intra vilan	Suprafaţa (mp)	Tarla	Parcelă	Nr. topo	Observaţii / Referinţe
1	arabil	NU	11.887	85/5	21	-	LOT1; Identic cu tarla 86/3; Imobilul este despărțit de sondă. Diferența de suprafață se regăsește la ID 60970. ID 60775 (LOT1 - 11887 mp) + ID 60970 (LOT2 - 1397 mp) = 13284 mp

Lungime Segmente

1) Valorile lungimilor segmentelor sunt obţinute din proiecţie în plan.

Punct început	X / Y	Punct sfârşit	X / Y	Lungime segment (** (m)
1	545.172,79 309.691,924	2	545.161,227 309.647,789	45.625
2	545.161,227 309.647,789	3	545.178,478 309.644,663	17.532
3	545.178,478 309.644,663	4	545.170,029 309.606,44	39.146

Document care conține date cu caracter personal, protejat de prevederile Regulamentului (UE) nr. 679/2016 și Legii 190/2018

Punct început	X / Y	Punct sfârşit	X / Y	Lungime segment (** (m)
4	545.170,029 309.606,44	5	545.337,726 309.561,713	173.559
5	545.337,726 309.561,713	6	545.347,285 309.614,313	53.462
6	545.347,285 309.614,313	7	545.270,39 309.635,254	79.695
7	545.270,39 309.635,254	8	545.272,079 309.643,349	8.269
8	545.272,079 309.643,349	9	545.231,44 309.650,436	41.252
9	545.231,44 309.650,436	10	545.235,076 309.675,772	25.596
10	545.235,076 309.675,772	11	545.227,915 309.685,422	12.017
11	545.227,915 309.685,422	12	545.205,087 309.684,311	22.855
12	545.205,087 309.684,311	1	545.172,79 309.691,924	33.182

**** Lungimile segmentelor sunt determinate în planul de proiecţie Stereo 70 şi sunt rotunjite la 1 milimetru.**
***** Distanţa dintre puncte este formată din segmente cumulate ce sunt mai mici decât valoarea 1 milimetru.**

Neutilizabil in circuitul civil

DATE DESPRE IMOBILUL NR. 60776

Oficiul de Cadastru şi Publicitate Imobiliară TELEORMAN
Biroul de Cadastru şi Publicitate Imobiliară Videle

A. Partea I. Descrierea imobilului

Nr. CF vechi:940
Nr. cadastral vechi:1091

TEREN Extravilan

Adresa: Jud. Teleorman

Nr. Crt	Nr cadastral Nr. topografic	Suprafaţa* (mp)	Observaţii / Referinţe
A1	22907	696	Sector cadastral:15 Teren neimprejmuit; Sonda 3631 Videle Vest

B. Partea II. Proprietari şi acte

Inscrieri privitoare la dreptul de proprietate şi alte drepturi reale		Referinţe
468 / 30/08/2004		
Act Administrativ nr. 8170, din 24/02/2003 emis de MINISTERUL INDUSTRIEI SI RESURSELOR;		
B1	Intabulare, drept de PROPRIETATE, dobandit prin Lege, cota actuala 1/1, cota initiala 1/1	A1
	1) **OMV PETROM SA**, CIF:1590082	
	OBSERVATII: (provenita din conversia CF 940)	

C. Partea III. SARCINI .

Inscrieri privind dezmembramintele dreptului de proprietate, drepturi reale de garanţie şi sarcini	Referinţe
NU SUNT	

Neutilizabil în circuitul civil

Anexa Nr. 1 La Partea I

Teren

Nr cadastral	Suprafaţa (mp)*	Observaţii / Referinţe
22907	696	Sonda 3631 Videle Vest

* Suprafaţa este determinată in planul de proiecţie Stereo 70.

DETALII LINIARE IMOBIL

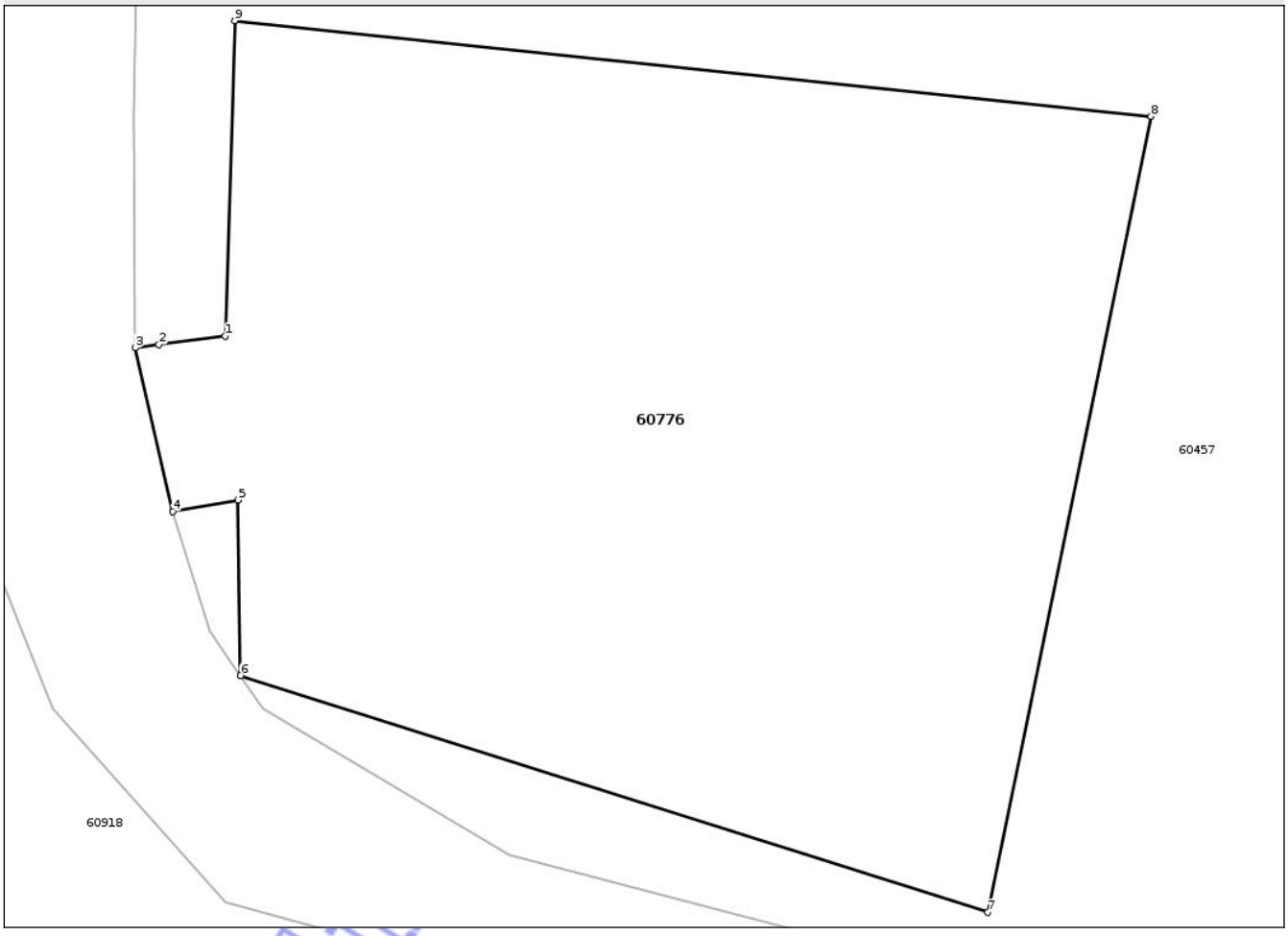

Date referitoare la teren

Crt	Categorie folosinţă	Intra vilan	Suprafaţa (mp)	Tarla	Parcelă	Nr. topo	Observaţii / Referinţe
1	curti constructii	NU	682	85	807	-	
2	drum	NU	14	85	807	-	

Lungime Segmente
1) Valorile lungimilor segmentelor sunt obţinute din proiecţie în plan.

Punct început	X / Y	Punct sfârşit	X / Y	Lungime segment (** (m)
1	545.563,74 309.381,78	2	545.561,544 309.381,494	2.215
2	545.561,544 309.381,494	3	545.560,75 309.381,39	0.801
3	545.560,75 309.381,39	4	545.562,0 309.375,96	5.572
4	545.562,0 309.375,96	5	545.564,16 309.376,35	2.195

Document care conţine date cu caracter personal, protejat de prevederile Regulamentului (UE) nr. 679/2016 şi Legii 190/2018

Punct început	X / Y	Punct sfârşit	X / Y	Lungime segment (** (m)
5	545.564,16 309.376,35	6	545.564,257 309.370,53	5.821
6	545.564,257 309.370,53	7	545.589,05 309.362,68	26.006
7	545.589,05 309.362,68	8	545.594,47 309.389,06	26.931
8	545.594,47 309.389,06	9	545.564,06 309.392,23	30.575
9	545.564,06 309.392,23	1	545.563,74 309.381,78	10.455

**** Lungimile segmentelor sunt determinate în planul de proiecţie Stereo 70 şi sunt rotunjite la 1 milimetru.**
***** Distanţa dintre puncte este formată din segmente cumulate ce sunt mai mici decât valoarea 1 milimetru.**

Neutilizabil in circuitul civil

DATE DESPRE IMOBILUL NR. 60777

Oficiul de Cadastru şi Publicitate Imobiliară TELEORMAN
Biroul de Cadastru şi Publicitate Imobiliară Videle

A. Partea I. Descrierea imobilului

TEREN Extravilan

Adresa: Jud. Teleorman

Nr. Crt	Nr cadastral Nr. topografic	Suprafaţa* (mp)	Observaţii / Referinţe
A1		1.829	Sector cadastral:15 Teren neimprejmuit;

B. Partea II. Proprietari şi acte

Inscrieri privitoare la dreptul de proprietate şi alte drepturi reale		Referinţe
/		
Act Administrativ nr. 09-01568, din 29/06/1995 emis de CJSDPAT TELEORMAN;		
B1	Intabulare, drept de PROPRIETATE, Legea 18/1991, dobandit prin Reconstituire, cota actuala 1/1, cota initiala 1/1	A1
	1) **MILITARU N. DUMITRU**	

C. Partea III. SARCINI .

Inscrieri privind dezmembramintele dreptului de proprietate, drepturi reale de garanţie şi sarcini	Referinţe
NU SUNT	

Neutilizabil în circuitul civil

Anexa Nr. 1 La Partea I

Teren

Nr cadastral	Suprafaţa (mp)*	Observaţii / Referinţe
	1.829	

* Suprafaţa este determinată in planul de proiecţie Stereo 70.

DETALII LINIARE IMOBIL

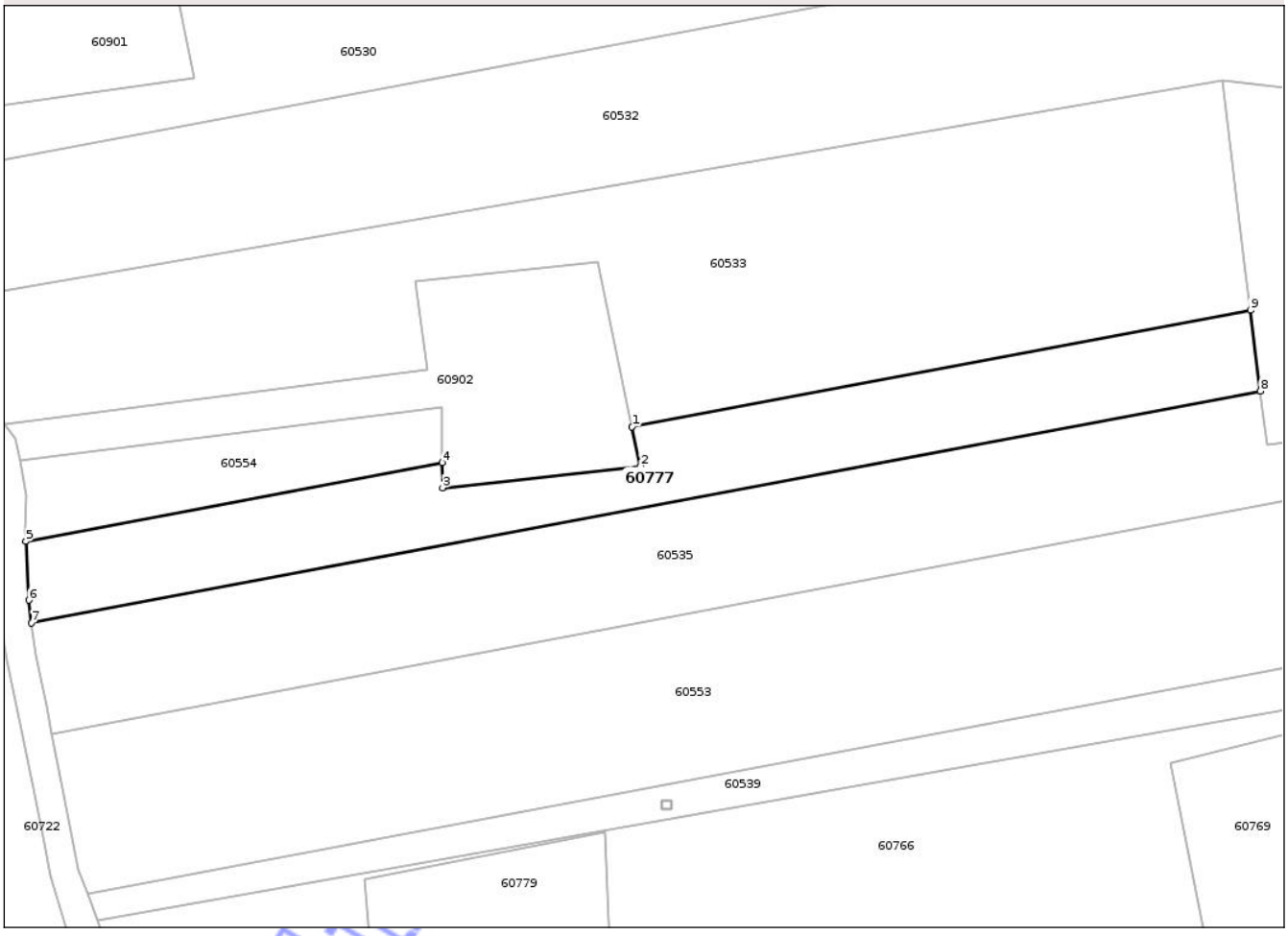

Date referitoare la teren

Crt	Categorie folosinţă	Intra vilan	Suprafaţa (mp)	Tarla	Parcelă	Nr. topo	Observaţii / Referinţe
1	arabil	NU	1.829	85/5	27	-	Identic cu tarla 86

Lungime Segmente
1) Valorile lungimilor segmentelor sunt obţinute din proiecţie în plan.

Punct început	X / Y	Punct sfârşit	X / Y	Lungime segment (** (m)
1	545.250,139 309.887,974	2	545.251,293 309.882,529	5.566
2	545.251,293 309.882,529	3	545.223,846 309.879,535	27.61
3	545.223,846 309.879,535	4	545.223,831 309.883,013	3.478
4	545.223,831 309.883,013	5	545.166,072 309.872,123	58.777
5	545.166,072 309.872,123	6	545.166,459 309.863,952	8.18

Document care conţine date cu caracter personal, protejat de prevederile Regulamentului (UE) nr. 679/2016 şi Legii 190/2018

Punct început	X / Y	Punct sfârşit	X / Y	Lungime segment (** (m)
6	545.166,459 309.863,952	7	545.166,866 309.860,807	3.171
7	545.166,866 309.860,807	8	545.337,248 309.892,934	173.384
8	545.337,248 309.892,934	9	545.335,873 309.904,14	11.29
9	545.335,873 309.904,14	1	545.250,139 309.887,974	87.245

** Lungimile segmentelor sunt determinate în planul de proiecţie Stereo 70 şi sunt rotunjite la 1 milimetru.
*** Distanţa dintre puncte este formată din segmente cumulate ce sunt mai mici decât valoarea 1 milimetru.

Neutilizabil in circuitul civil

DATE DESPRE IMOBILUL NR. 60778

Oficiul de Cadastru şi Publicitate Imobiliară TELEORMAN
Biroul de Cadastru şi Publicitate Imobiliară Videle

A. Partea I. Descrierea imobilului

TEREN Extravilan

Adresa: Jud. Teleorman

Nr. Crt	Nr cadastral Nr. topografic	Suprafaţa* (mp)	Observaţii / Referinţe
A1		3.400	Sector cadastral:15 Teren neimprejmuit;

B. Partea II. Proprietari şi acte

Inscrieri privitoare la dreptul de proprietate şi alte drepturi reale		Referinţe
/		
Act Administrativ nr. 09-02416, din 20/09/1996 emis de CJSDPAT TELEORMAN;		
B1	Intabulare, drept de PROPRIETATE, Legea 18/1991, dobandit prin Reconstituire, cota actuala 1/1, cota initiala 1/1	A1
	1) **PÎRVAN PARASCHIV**	

C. Partea III. SARCINI .

Inscrieri privind dezmembramintele dreptului de proprietate, drepturi reale de garanţie şi sarcini	Referinţe
NU SUNT	

Neutilizabil în circuitul civil

Anexa Nr. 1 La Partea I

Teren

Nr cadastral	Suprafaţa (mp)*	Observaţii / Referinţe
	3.400	

* Suprafaţa este determinată in planul de proiecţie Stereo 70.

DETALII LINIARE IMOBIL

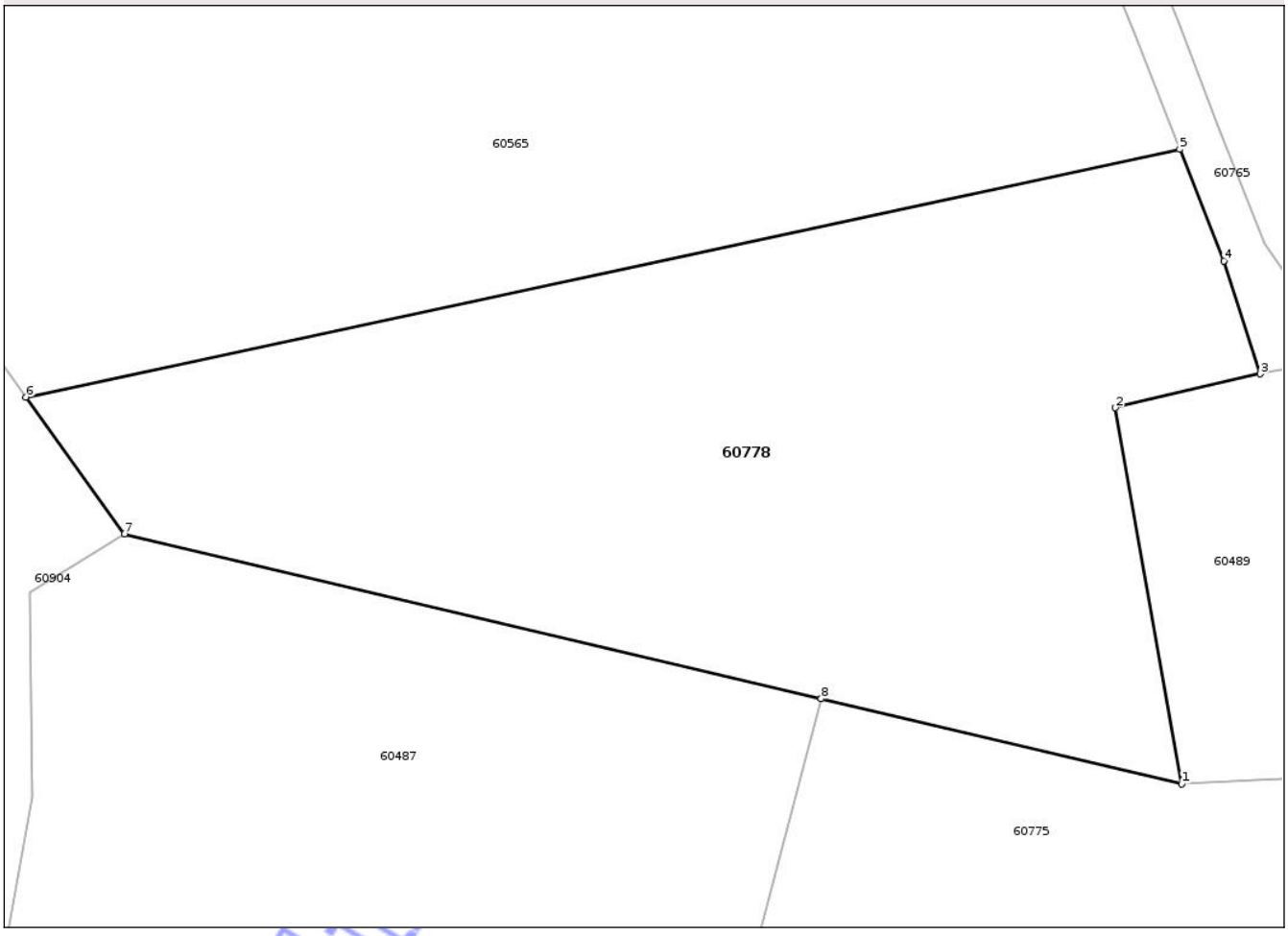

Date referitoare la teren

Crt	Categorie folosinţă	Intra vilan	Suprafaţa (mp)	Tarla	Parcelă	Nr. topo	Observaţii / Referinţe
1	arabil	NU	3.400	85/5	-	-	Identic cu tarla 85/73

Lungime Segmente
1) Valorile lungimilor segmentelor sunt obţinute din proiecţie în plan.

Punct început	X / Y	Punct sfârşit	X / Y	Lungime segment (** (m)
1	545.205,087 309.684,311	2	545.199,173 309.717,964	34.169
2	545.199,173 309.717,964	3	545.212,144 309.720,988	13.319
3	545.212,144 309.720,988	4	545.208,874 309.731,112	10.639
4	545.208,874 309.731,112	5	545.204,921 309.741,084	10.727
5	545.204,921 309.741,084	6	545.101,52 309.718,922	105.749

Document care conţine date cu caracter personal, protejat de prevederile Regulamentului (UE) nr. 679/2016 şi Legii 190/2018

Punct început	X / Y	Punct sfârşit	X / Y	Lungime segment (** (m)
6	545.101,52 309.718,922	7	545.110,33 309.706,649	15.108
7	545.110,33 309.706,649	8	545.172,79 309.691,924	64.172
8	545.172,79 309.691,924	1	545.205,087 309.684,311	33.182

** Lungimile segmentelor sunt determinate în planul de proiecţie Stereo 70 şi sunt rotunjite la 1 milimetru.
*** Distanţa dintre puncte este formată din segmente cumulate ce sunt mai mici decât valoarea 1 milimetru.

Neutilizabil in circuitul civil

DATE DESPRE IMOBILUL NR. 60779

Oficiul de Cadastru şi Publicitate Imobiliară TELEORMAN
Biroul de Cadastru şi Publicitate Imobiliară Videle

A. Partea I. Descrierea imobilului

Nr. CF vechi:940
Nr. cadastral vechi:1196

TEREN Extravilan

Adresa: Jud. Teleorman

Nr. Crt	Nr cadastral Nr. topografic	Suprafaţa* (mp)	Observaţii / Referinţe
A1	22983	1.326	Sector cadastral:15 Teren neimprejmuit; SONDA 3804

B. Partea II. Proprietari şi acte

Inscrieri privitoare la dreptul de proprietate şi alte drepturi reale		Referinţe
468 / 30/08/2004		
Act Administrativ nr. 8170, din 24/02/2003 emis de MINISTERUL INDUSTRIEI SI RESURSELOR;		
B1	Intabulare, drept de PROPRIETATE, dobandit prin Lege, cota actuala 1/1, cota initiala 1/1	A1
	1) **OMV PETROM SA**, CIF:1590082	
	OBSERVATII: (provenita din conversia CF 940) *(provenita din conversia CF 940)*	

C. Partea III. SARCINI .

Inscrieri privind dezmembramintele dreptului de proprietate, drepturi reale de garanţie şi sarcini	Referinţe
NU SUNT	

Neutilizabil în circuitul civil

Anexa Nr. 1 La Partea I

Teren

Nr cadastral	Suprafaţa (mp)*	Observaţii / Referinţe
22983	1.326	SONDA 3804

* Suprafaţa este determinată in planul de proiecţie Stereo 70.

DETALII LINIARE IMOBIL

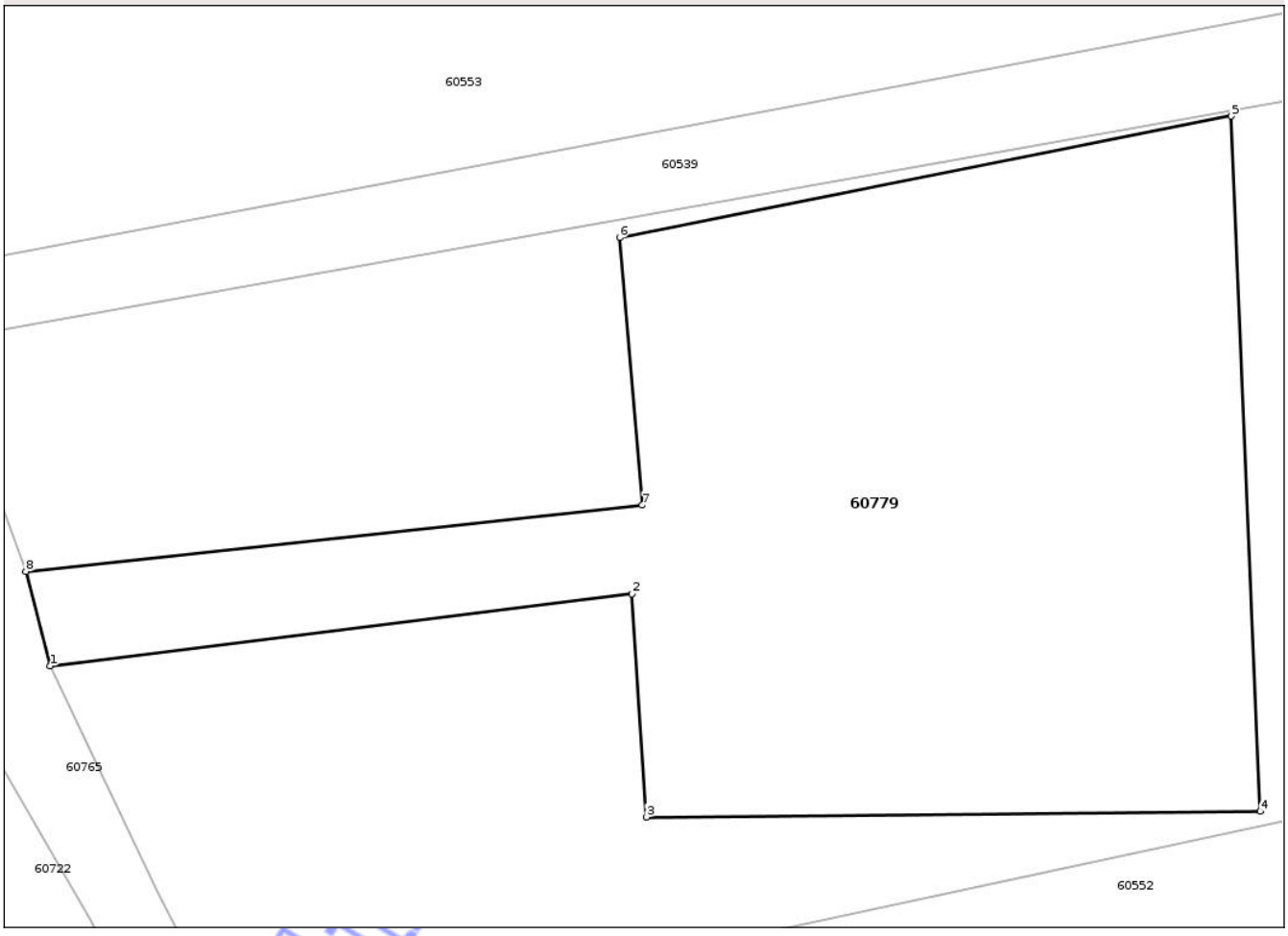

Date referitoare la teren

Crt	Categorie folosinţă	Intra vilan	Suprafaţa (mp)	Tarla	Parcelă	Nr. topo	Observaţii / Referinţe
1	curti constructii	NU	1.162	85/5	-	-	
2	drum	NU	164	85/5	-	-	

Lungime Segmente
1) Valorile lungimilor segmentelor sunt obţinute din proiecţie în plan.

Punct început	X / Y	Punct sfârşit	X / Y	Lungime segment (** (m)
1	545.181,961 309.801,896	2	545.213,683 309.805,823	31.964
2	545.213,683 309.805,823	3	545.214,466 309.793,673	12.175
3	545.214,466 309.793,673	4	545.247,925 309.793,977	33.46
4	545.247,925 309.793,977	5	545.246,355 309.831,844	37.9

Document care conţine date cu caracter personal, protejat de prevederile Regulamentului (UE) nr. 679/2016 şi Legii 190/2018

Punct început	X / Y	Punct sfârşit	X / Y	Lungime segment (** (m)
5	545.246,355 309.831,844	6	545.213,001 309.825,231	34.003
6	545.213,001 309.825,231	7	545.214,233 309.810,653	14.63
7	545.214,233 309.810,653	8	545.180,63 309.807,048	33.796
8	545.180,63 309.807,048	1	545.181,961 309.801,896	5.321

** Lungimile segmentelor sunt determinate în planul de proiecţie Stereo 70 şi sunt rotunjite la 1 milimetru.
*** Distanţa dintre puncte este formată din segmente cumulate ce sunt mai mici decât valoarea 1 milimetru.

Neutilizabil in circuitul civil

DATE DESPRE IMOBILUL NR. 60790

Oficiul de Cadastru şi Publicitate Imobiliară TELEORMAN
Biroul de Cadastru şi Publicitate Imobiliară Videle

A. Partea I. Descrierea imobilului

TEREN Extravilan

Adresa: Jud. Teleorman

Nr. Crt	Nr cadastral Nr. topografic	Suprafaţa* (mp)	Observaţii / Referinţe
A1		3.400	Sector cadastral:15 Teren neimprejmuit;

B. Partea II. Proprietari şi acte

Inscrieri privitoare la dreptul de proprietate şi alte drepturi reale		Referinţe
/		
Act Administrativ nr. 09-01024, din 30/09/1994 emis de CJSDPAT TELEORMAN;		
B1	Intabulare, drept de PROPRIETATE, Legea 18/1991, dobandit prin Reconstituire, cota actuala 1/1, cota initiala 1/1	A1
	1) **STOCHIŢA DUMITRU**	

C. Partea III. SARCINI .

Inscrieri privind dezmembramintele dreptului de proprietate, drepturi reale de garanţie şi sarcini	Referinţe
NU SUNT	

Neutilizabil în circuitul civil

Anexa Nr. 1 La Partea I

Teren

Nr cadastral	Suprafaţa (mp)*	Observaţii / Referinţe
	3.400	

* Suprafaţa este determinată in planul de proiecţie Stereo 70.

DETALII LINIARE IMOBIL



Date referitoare la teren

Crt	Categorie folosinţă	Intra vilan	Suprafaţa (mp)	Tarla	Parcelă	Nr. topo	Observaţii / Referinţe
1	arabil	NU	3.400	85/6	24	-	identic cu tarla 86

Lungime Segmente

1) Valorile lungimilor segmentelor sunt obţinute din proiecţie în plan.

Punct început	X / Y	Punct sfârşit	X / Y	Lungime segment (** (m)
1	544.887,978 309.682,291	2	544.888,404 309.684,397	2.149
2	544.888,404 309.684,397	3	544.886,473 309.684,944	2.007
3	544.886,473 309.684,944	4	544.861,118 309.691,407	26.166
4	544.861,118 309.691,407	5	544.817,635 309.542,112	155.498
5	544.817,635 309.542,112	6	544.834,978 309.536,694	18.17

Document care conţine date cu caracter personal, protejat de prevederile Regulamentului (UE) nr. 679/2016 şi Legii 190/2018

Punct început	X / Y	Punct sfârşit	X / Y	Lungime segment (** (m)
6	544.834,978 309.536,694	7	544.841,283 309.534,538	6.663
7	544.841,283 309.534,538	8	544.874,404 309.648,257	118.444
8	544.874,404 309.648,257	9	544.862,077 309.651,413	12.725
9	544.862,077 309.651,413	10	544.871,133 309.686,684	36.415
10	544.871,133 309.686,684	1	544.887,978 309.682,291	17.408

**** Lungimile segmentelor sunt determinate în planul de proiecţie Stereo 70 şi sunt rotunjite la 1 milimetru.**
***** Distanţa dintre puncte este formată din segmente cumulate ce sunt mai mici decât valoarea 1 milimetru.**

Neutilizabil in circuitul civil

DATE DESPRE IMOBILUL NR. 60791

Oficiul de Cadastru şi Publicitate Imobiliară TELEORMAN
Biroul de Cadastru şi Publicitate Imobiliară Videle

A. Partea I. Descrierea imobilului

TEREN Extravilan

Adresa: Jud. Teleorman

Nr. Crt	Nr cadastral Nr. topografic	Suprafaţa* (mp)	Observaţii / Referinţe
A1		2.500	Sector cadastral:15 Teren neimprejmuit;

B. Partea II. Proprietari şi acte

Inscrieri privitoare la dreptul de proprietate şi alte drepturi reale		Referinţe
/		
Act Administrativ nr. 09-02334, din 20/06/1996 emis de CJSDPAT TELEORMAN;		
B1	Intabulare, drept de PROPRIETATE, Legea 18/1991, dobandit prin Reconstituire, cota actuala 1/1, cota initiala 1/1	A1
	1) **TOMA ALEXANDRU**	

C. Partea III. SARCINI .

Inscrieri privind dezmembramintele dreptului de proprietate, drepturi reale de garanţie şi sarcini	Referinţe
NU SUNT	

Neutilizabil în circuitul civil

Anexa Nr. 1 La Partea I

Teren

Nr cadastral	Suprafaţa (mp)*	Observaţii / Referinţe
	2.500	

* Suprafaţa este determinată in planul de proiecţie Stereo 70.

DETALII LINIARE IMOBIL



Date referitoare la teren

Crt	Categorie folosinţă	Intra vilan	Suprafaţa (mp)	Tarla	Parcelă	Nr. topo	Observaţii / Referinţe
1	arabil	NU	2.500	85/6	27	-	identic cu tarla 86

Lungime Segmente

1) Valorile lungimilor segmentelor sunt obţinute din proiecţie în plan.

Punct început	X / Y	Punct sfârşit	X / Y	Lungime segment (** (m)
1	544.861,118 309.691,407	2	544.845,487 309.695,391	16.131
2	544.845,487 309.695,391	3	544.802,244 309.546,921	154.639
3	544.802,244 309.546,921	4	544.817,635 309.542,112	16.125
4	544.817,635 309.542,112	1	544.861,118 309.691,407	155.498

**** Lungimile segmentelor sunt determinate în planul de proiecţie Stereo 70 şi sunt rotunjite la 1 milimetru.**

Document care conţine date cu caracter personal, protejat de prevederile Regulamentului (UE) nr. 679/2016 şi Legii 190/2018

***** Distanţa dintre puncte este formată din segmente cumulate ce sunt mai mici decât valoarea 1 milimetru.**

Neutilizabil in circuitul civil

DATE DESPRE IMOBILUL NR. 60792

Oficiul de Cadastru şi Publicitate Imobiliară TELEORMAN
Biroul de Cadastru şi Publicitate Imobiliară Videle

A. Partea I. Descrierea imobilului

TEREN Extravilan

Adresa: Jud. Teleorman

Nr. Crt	Nr cadastral Nr. topografic	Suprafaţa* (mp)	Observaţii / Referinţe
A1		2.783	Sector cadastral:15 Teren neimprejmuit;

B. Partea II. Proprietari şi acte

Inscrieri privitoare la dreptul de proprietate şi alte drepturi reale		Referinţe
/		
Act Administrativ nr. 09-00914, din 01/01/1995 emis de CJSDPAT TELEORMAN;		
B1	Intabulare, drept de PROPRIETATE, Legea 18/1991, dobandit prin Reconstituire, cota actuala 1/1, cota initiala 1/1	A1
	1) **MOŞTEANU ILIE**	

C. Partea III. SARCINI .

Inscrieri privind dezmembramintele dreptului de proprietate, drepturi reale de garanţie şi sarcini	Referinţe
NU SUNT	

Neutilizabil în circuitul civil

Anexa Nr. 1 La Partea I

Teren

Nr cadastral	Suprafaţa (mp)*	Observaţii / Referinţe
	2.783	

* Suprafaţa este determinată in planul de proiecţie Stereo 70.

DETALII LINIARE IMOBIL



Date referitoare la teren

Crt	Categorie folosinţă	Intra vilan	Suprafaţa (mp)	Tarla	Parcelă	Nr. topo	Observaţii / Referinţe
1	arabil	NU	2.783	85/6	23	-	identic cu tarla 86

Lungime Segmente

1) Valorile lungimilor segmentelor sunt obţinute din proiecţie în plan.

Punct început	X / Y	Punct sfârşit	X / Y	Lungime segment (** (m)
1	544.800,6 309.611,24	2	544.783,412 309.553,534	60.211
2	544.783,412 309.553,534	3	544.801,935 309.547,018	19.636
3	544.801,935 309.547,018	4	544.802,244 309.546,921	0.324
4	544.802,244 309.546,921	5	544.845,487 309.695,391	154.639
5	544.845,487 309.695,391	6	544.825,904 309.700,382	20.209

Document care conţine date cu caracter personal, protejat de prevederile Regulamentului (UE) nr. 679/2016 şi Legii 190/2018

Punct început	X / Y	Punct sfârşit	X / Y	Lungime segment (** (m)
6	544.825,904 309.700,382	7	544.808,349 309.640,108	62.778
7	544.808,349 309.640,108	8	544.817,81 309.637,26	9.88
8	544.817,81 309.637,26	9	544.809,46 309.608,57	29.88
9	544.809,46 309.608,57	1	544.800,6 309.611,24	9.254

**** Lungimile segmentelor sunt determinate în planul de proiecţie Stereo 70 şi sunt rotunjite la 1 milimetru.**
***** Distanţa dintre puncte este formată din segmente cumulate ce sunt mai mici decât valoarea 1 milimetru.**

Neutilizabil in circuitul civil

DATE DESPRE IMOBILUL NR. 60793

Oficiul de Cadastru şi Publicitate Imobiliară TELEORMAN
Biroul de Cadastru şi Publicitate Imobiliară Videle

A. Partea I. Descrierea imobilului

TEREN Extravilan

Adresa: Jud. Teleorman

Nr. Crt	Nr cadastral Nr. topografic	Suprafaţa* (mp)	Observaţii / Referinţe
A1		3.146	Sector cadastral:15 Teren neimprejmuit;

B. Partea II. Proprietari şi acte

Inscrieri privitoare la dreptul de proprietate şi alte drepturi reale		Referinţe
/		
Act Administrativ nr. 09-01207, din 01/11/1994 emis de CJSDPAT TELEORMAN;		
B1	Intabulare, drept de PROPRIETATE, Legea 18/1991, dobandit prin Reconstituire, cota actuala 1/1, cota initiala 1/1	A1
	1) **IORDACHE MARIA** 2) **IORDACHE NICOLAE** 3) **IORDACHE RADA**	

C. Partea III. SARCINI .

Inscrieri privind dezmembramintele dreptului de proprietate, drepturi reale de garanţie şi sarcini	Referinţe
NU SUNT	

Neutilizabil în circuitul civil

Anexa Nr. 1 La Partea I

Teren

Nr cadastral	Suprafaţa (mp)*	Observaţii / Referinţe
	3.146	

* Suprafaţa este determinată in planul de proiecţie Stereo 70.

DETALII LINIARE IMOBIL



Date referitoare la teren

Crt	Categorie folosinţă	Intra vilan	Suprafaţa (mp)	Tarla	Parcelă	Nr. topo	Observaţii / Referinţe
1	arabil	NU	3.146	85/6	22	-	identic cu tarla 86/2

Lungime Segmente

1) Valorile lungimilor segmentelor sunt obţinute din proiecţie în plan.

Punct început	X / Y	Punct sfârşit	X / Y	Lungime segment (** (m)
1	544.795,46 309.611,9	2	544.787,76 309.614,07	8.0
2	544.787,76 309.614,07	3	544.796,78 309.643,59	30.867
3	544.796,78 309.643,59	4	544.808,349 309.640,108	12.082
4	544.808,349 309.640,108	5	544.825,904 309.700,382	62.778
5	544.825,904 309.700,382	6	544.824,473 309.700,747	1.477

Document care conţine date cu caracter personal, protejat de prevederile Regulamentului (UE) nr. 679/2016 şi Legii 190/2018

Punct început	X / Y	Punct sfârşit	X / Y	Lungime segment (** (m)
6	544.824,473 309.700,747	7	544.819,01 309.702,534	5.748
7	544.819,01 309.702,534	8	544.801,724 309.707,165	17.896
8	544.801,724 309.707,165	9	544.759,435 309.561,968	151.23
9	544.759,435 309.561,968	10	544.777,939 309.555,459	19.615
10	544.777,939 309.555,459	1	544.795,46 309.611,9	59.098

**** Lungimile segmentelor sunt determinate în planul de proiecţie Stereo 70 şi sunt rotunjite la 1 milimetru.**
***** Distanţa dintre puncte este formată din segmente cumulate ce sunt mai mici decât valoarea 1 milimetru.**

Neutilizabil in circuitul civil

DATE DESPRE IMOBILUL NR. 60794

Oficiul de Cadastru şi Publicitate Imobiliară TELEORMAN
Biroul de Cadastru şi Publicitate Imobiliară Videle

A. Partea I. Descrierea imobilului

TEREN Extravilan

Adresa: Jud. Teleorman

Nr. Crt	Nr cadastral Nr. topografic	Suprafaţa* (mp)	Observaţii / Referinţe
A1	27590	997	Sector cadastral:15 Teren neimprejmuit; Sonda 605 Videle Vest

B. Partea II. Proprietari şi acte

Inscrieri privitoare la dreptul de proprietate şi alte drepturi reale		Referinţe
38421 / 16/10/2023		
Act Administrativ nr. 8170, din 24/02/2023 emis de MINISTERUL INDUSTRIEI ŞI RESURSELOR (Certificat de atestare a dreptului de proprietate asupra terenurilor nr.; act administrativ nr Certificat de atestare fiscală nr. 1519 din 25.01.2022, emis de Primaria Videle);		
B1	Intabulare, drept de PROPRIETATE, dobandit prin Lege, cota actuala 1/1, cota initiala 1/1	A1
	1) **OMV PETROM SA**, CIF:1590082	

C. Partea III. SARCINI .

Inscrieri privind dezmembramintele dreptului de proprietate, drepturi reale de garanţie şi sarcini	Referinţe
NU SUNT	

Neutilizabil în circuitul civil

Anexa Nr. 1 La Partea I

Teren

Nr cadastral	Suprafaţa (mp)*	Observaţii / Referinţe
27590	997	Sonda 605 Videle Vest

* Suprafaţa este determinată in planul de proiecţie Stereo 70.

DETALII LINIARE IMOBIL

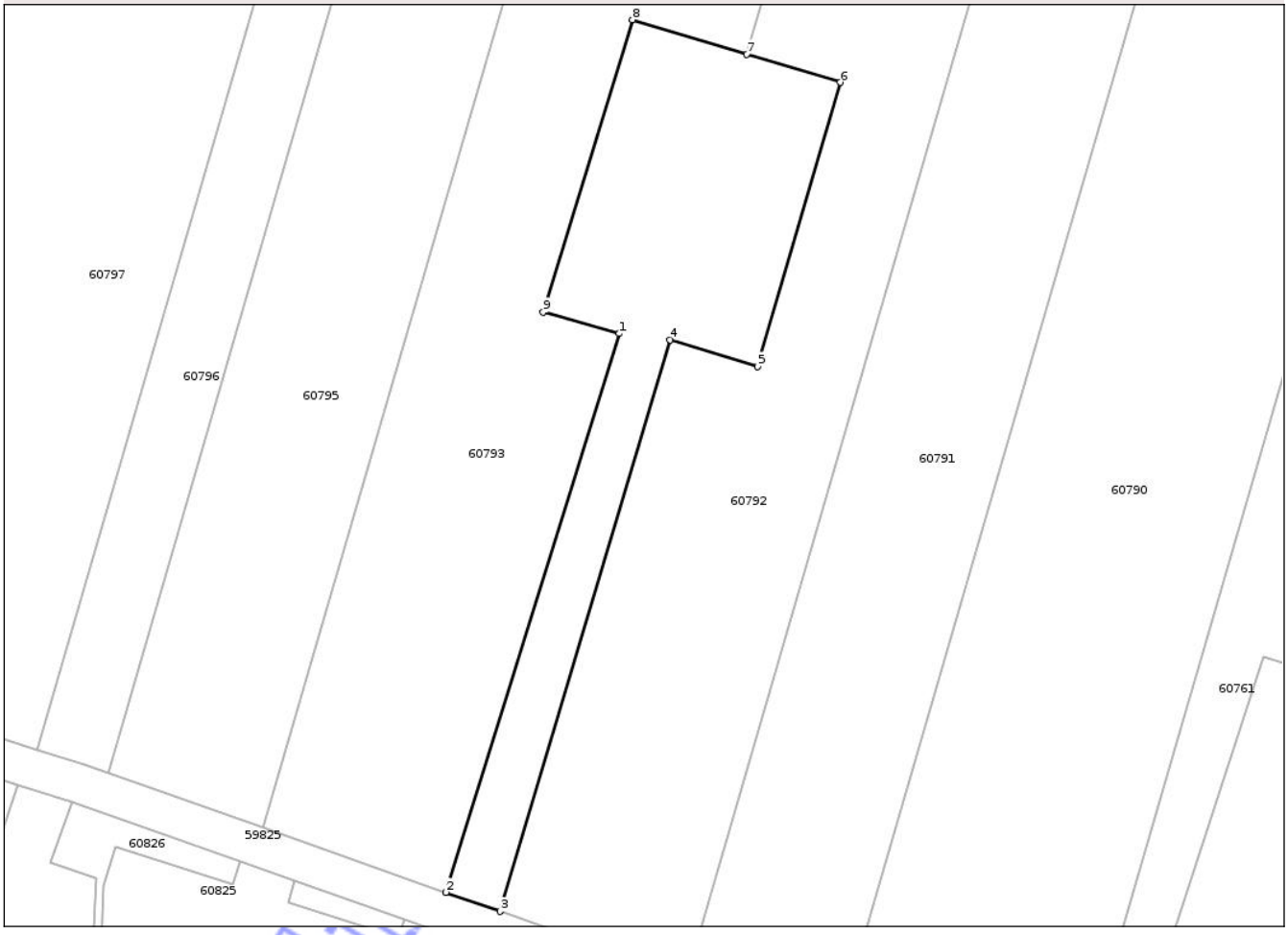

Date referitoare la teren

Crt	Categorie folosinţă	Intra vilan	Suprafaţa (mp)	Tarla	Parcelă	Nr. topo	Observaţii / Referinţe
1	curti constructii	NU	672	85/6	807	-	identic cu tarla 85
2	drum	NU	325	85/6	807	-	identic cu tarla 85

Lungime Segmente
1) Valorile lungimilor segmentelor sunt obţinute din proiecţie în plan.

Punct început	X / Y	Punct sfârşit	X / Y	Lungime segment (** (m)
1	544.795,46 309.611,9	2	544.777,939 309.555,459	59.098
2	544.777,939 309.555,459	3	544.783,412 309.553,534	5.802
3	544.783,412 309.553,534	4	544.800,6 309.611,24	60.211
4	544.800,6 309.611,24	5	544.809,46 309.608,57	9.254

Document care conţine date cu caracter personal, protejat de prevederile Regulamentului (UE) nr. 679/2016 şi Legii 190/2018

Punct început	X / Y	Punct sfârşit	X / Y	Lungime segment (** (m)
5	544.809,46 309.608,57	6	544.817,81 309.637,26	29.88
6	544.817,81 309.637,26	7	544.808,349 309.640,108	9.88
7	544.808,349 309.640,108	8	544.796,78 309.643,59	12.082
8	544.796,78 309.643,59	9	544.787,76 309.614,07	30.867
9	544.787,76 309.614,07	1	544.795,46 309.611,9	8.0

**** Lungimile segmentelor sunt determinate în planul de proiecţie Stereo 70 şi sunt rotunjite la 1 milimetru.**
***** Distanţa dintre puncte este formată din segmente cumulate ce sunt mai mici decât valoarea 1 milimetru.**

Neutilizabil in circuitul civil

DATE DESPRE IMOBILUL NR. 60795

Oficiul de Cadastru şi Publicitate Imobiliară TELEORMAN
Biroul de Cadastru şi Publicitate Imobiliară Videle

A. Partea I. Descrierea imobilului

TEREN Extravilan

Adresa: Jud. Teleorman

Nr. Crt	Nr cadastral Nr. topografic	Suprafaţa* (mp)	Observaţii / Referinţe
A1	23821	2.500	Sector cadastral:15 Teren neimprejmuit;

B. Partea II. Proprietari şi acte

Inscrieri privitoare la dreptul de proprietate şi alte drepturi reale		Referinţe
6910 / 04/06/2018		
Act Notarial nr. 402, din 31/05/2018 emis de BIN VIOR IOAN - ALEXANDRU (Contract de vanzare cumparare aut.nr);		
B2	Intabulare, drept de PROPRIETATEcu titlu de drept cumparare, dobandit prin Conventie, cota actuala 1/1, cota initiala 1/1	A1
	1) **ARGO COM SRL**, CIF:7919363	

C. Partea III. SARCINI

Inscrieri privind dezmembramintele dreptului de proprietate, drepturi reale de garanţie şi sarcini		Referinţe
718 / 18/01/2022		
Inscris Sub Semnatura Privata nr. 164/16.12.2020, din 12/08/2020 emis de SC ARGO COM SRL (Contract de arendare înregistrat la Consiliul Local al Oraşului Videle sub nr. ; inscris sub semnatura privata nr Act adiţional nr. 2 înregistrat la Consiliul Local al Oraşului Videle sub nr. 2047/02.02.2022 din 01.02.2022, emis de S.C. ARGO COM S.R.L. / S.C. AGROCOM EXIM PROD S.R.L.;inscris sub semnatura privata nr Act adiţional nr. 1 înregistrat la Consiliul Local al Oraşului Videle sub nr. 5686/07.04.2021 din 07.04.2021, emis de S.C. ARGO COM S.R.L. / S.C. AGROCOM EXIM PROD S.R.L.;inscris sub semnatura privata nr Acord cu privire la ridicarea interdicţiei de arendare nr. 42 din 27.01.2022, emis de LIBRA INTERNET BANK S.A. - Sucursala Apusului);		
C7	Se notează contractul de arendare asupra imobilului înscris în prezenta carte funciară, pana la data de 31.12.2035	A1
	1) **AGROCOM EXIM PROD SRL**, CIF:41701848	

Neutilizabil în circuitul civil

Anexa Nr. 1 La Partea I

Teren

Nr cadastral	Suprafaţa (mp)*	Observaţii / Referinţe
23821	2.500	

* Suprafaţa este determinată in planul de proiecţie Stereo 70.

DETALII LINIARE IMOBIL



Date referitoare la teren

Crt	Categorie folosinţă	Intra vilan	Suprafaţa (mp)	Tarla	Parcelă	Nr. topo	Observaţii / Referinţe
1	arabil	NU	2.500	85/6	21	-	idedntic cu tarla 85/5

Lungime Segmente

1) Valorile lungimilor segmentelor sunt obţinute din proiecţie în plan.

Punct început	X / Y	Punct sfârşit	X / Y	Lungime segment (** (m)
1	544.801,724 309.707,165	2	544.785,684 309.711,461	16.605
2	544.785,684 309.711,461	3	544.743,751 309.567,485	149.958
3	544.743,751 309.567,485	4	544.759,435 309.561,968	16.626
4	544.759,435 309.561,968	1	544.801,724 309.707,165	151.23

**** Lungimile segmentelor sunt determinate în planul de proiecţie Stereo 70 şi sunt rotunjite la 1 milimetru.**

Document care conţine date cu caracter personal, protejat de prevederile Regulamentului (UE) nr. 679/2016 şi Legii 190/2018

***** Distanţa dintre puncte este formată din segmente cumulate ce sunt mai mici decât valoarea 1 milimetru.**

Neutilizabil in circuitul civil

DATE DESPRE IMOBILUL NR. 60796

Oficiul de Cadastru şi Publicitate Imobiliară TELEORMAN
Biroul de Cadastru şi Publicitate Imobiliară Videle

A. Partea I. Descrierea imobilului

TEREN Extravilan

Adresa: Jud. Teleorman

Nr. Crt	Nr cadastral Nr. topografic	Suprafaţa* (mp)	Observaţii / Referinţe
A1		1.126	Sector cadastral:15 Teren neimprejmuit;

B. Partea II. Proprietari şi acte

Inscrieri privitoare la dreptul de proprietate şi alte drepturi reale		Referinţe
/		
Act Administrativ nr. 09-01042, din 30/09/1994 emis de CJSDPAT TELEORMAN;		
B1	Intabulare, drept de PROPRIETATE, Legea 18/1991, dobandit prin Reconstituire, cota actuala 1/1, cota initiala 1/1	A1
	1) **IUGA VASILE**	

C. Partea III. SARCINI .

Inscrieri privind dezmembramintele dreptului de proprietate, drepturi reale de garanţie şi sarcini	Referinţe
NU SUNT	

Neutilizabil în circuitul civil

Anexa Nr. 1 La Partea I

Teren

Nr cadastral	Suprafaţa (mp)*	Observaţii / Referinţe
	1.126	

* Suprafaţa este determinată in planul de proiecţie Stereo 70.

DETALII LINIARE IMOBIL



Date referitoare la teren

Crt	Categorie folosinţă	Intra vilan	Suprafaţa (mp)	Tarla	Parcelă	Nr. topo	Observaţii / Referinţe
1	arabil	NU	1.126	85/6	20	-	identic cu tarla 86

Lungime Segmente

1) Valorile lungimilor segmentelor sunt obţinute din proiecţie în plan.

Punct început	X / Y	Punct sfârşit	X / Y	Lungime segment (** (m)
1	544.785,684 309.711,461	2	544.778,418 309.713,407	7.522
2	544.778,418 309.713,407	3	544.736,61 309.569,865	149.507
3	544.736,61 309.569,865	4	544.741,365 309.568,324	4.998
4	544.741,365 309.568,324	5	544.743,751 309.567,485	2.529
5	544.743,751 309.567,485	1	544.785,684 309.711,461	149.958

Document care conţine date cu caracter personal, protejat de prevederile Regulamentului (UE) nr. 679/2016 şi Legii 190/2018

**** Lungimile segmentelor sunt determinate în planul de proiecţie Stereo 70 şi sunt rotunjite la 1 milimetru.**
***** Distanţa dintre puncte este formată din segmente cumulate ce sunt mai mici decât valoarea 1 milimetru.**

Neutilizabil in circuitul civil

DATE DESPRE IMOBILUL NR. 60797

Oficiul de Cadastru şi Publicitate Imobiliară TELEORMAN
Biroul de Cadastru şi Publicitate Imobiliară Videle

A. Partea I. Descrierea imobilului

TEREN Extravilan

Adresa: Jud. Teleorman

Nr. Crt	Nr cadastral Nr. topografic	Suprafaţa* (mp)	Observaţii / Referinţe
A1		4.211	Sector cadastral:15 Teren neimprejmuit;

B. Partea II. Proprietari şi acte

Inscrieri privitoare la dreptul de proprietate şi alte drepturi reale		Referinţe
/		
Act Administrativ nr. 903156, din 30/09/2004 emis de CJSDPAT TELEORMAN;		
B1	Intabulare, drept de PROPRIETATE, Legea 18/1991, dobandit prin Reconstituire, cota actuala 1/1, cota initiala 1/1	A1
	1) **GROSU CONSTANTINA**	

C. Partea III. SARCINI .

Inscrieri privind dezmembramintele dreptului de proprietate, drepturi reale de garanţie şi sarcini	Referinţe
NU SUNT	

Neutilizabil în circuitul civil

Anexa Nr. 1 La Partea I

Teren

Nr cadastral	Suprafaţa (mp)*	Observaţii / Referinţe
	4.211	

* Suprafaţa este determinată in planul de proiecţie Stereo 70.

DETALII LINIARE IMOBIL



Date referitoare la teren

Crt	Categorie folosinţă	Intra vilan	Suprafaţa (mp)	Tarla	Parcelă	Nr. topo	Observaţii / Referinţe
1	arabil	NU	4.211	85/6	807/32	-	identic cu tarla 85

Lungime Segmente

1) Valorile lungimilor segmentelor sunt obţinute din proiecţie în plan.

Punct început	X / Y	Punct sfârşit	X / Y	Lungime segment (** (m)
1	544.736,61 309.569,865	2	544.778,418 309.713,407	149.507
2	544.778,418 309.713,407	3	544.739,617 309.723,8	40.169
3	544.739,617 309.723,8	4	544.739,037 309.718,139	5.691
4	544.739,037 309.718,139	5	544.748,558 309.716,036	9.75
5	544.748,558 309.716,036	6	544.755,807 309.714,434	7.424

Document care conţine date cu caracter personal, protejat de prevederile Regulamentului (UE) nr. 679/2016 şi Legii 190/2018

Punct început	X / Y	Punct sfârşit	X / Y	Lungime segment (** (m)
6	544.755,807 309.714,434	7	544.751,857 309.695,448	19.393
7	544.751,857 309.695,448	8	544.743,329 309.696,462	8.588
8	544.743,329 309.696,462	9	544.709,056 309.578,791	122.561
9	544.709,056 309.578,791	1	544.736,61 309.569,865	28.964

** Lungimile segmentelor sunt determinate în planul de proiecţie Stereo 70 şi sunt rotunjite la 1 milimetru.
*** Distanţa dintre puncte este formată din segmente cumulate ce sunt mai mici decât valoarea 1 milimetru.

Neutilizabil in circuitul civil

DATE DESPRE IMOBILUL NR. 60798

Oficiul de Cadastru şi Publicitate Imobiliară TELEORMAN
Biroul de Cadastru şi Publicitate Imobiliară Videle

A. Partea I. Descrierea imobilului

TEREN Extravilan

Adresa: Jud. Teleorman

Nr. Crt	Nr cadastral Nr. topografic	Suprafaţa* (mp)	Observaţii / Referinţe
A1		Din acte: 9.340 Masurata: 8.289	Sector cadastral:15 Teren neimprejmuit;

B. Partea II. Proprietari şi acte

Inscrieri privitoare la dreptul de proprietate şi alte drepturi reale		Referinţe
/		
Act Administrativ nr. 09-01428, din 18/04/1995 emis de CJSDPAT TELEORMAN;		
B1	Intabulare, drept de PROPRIETATELegea 18/1991, dobandit prin Reconstituire, cota actuala 1/1, cota initiala 1/1	A1
	1) **GROSU CONSTANTINA**	

C. Partea III. SARCINI .

Inscrieri privind dezmembramintele dreptului de proprietate, drepturi reale de garanţie şi sarcini	Referinţe
NU SUNT	

Neutilizabil în circuitul civil

Anexa Nr. 1 La Partea I

Teren

Nr cadastral	Suprafaţa (mp)*	Observaţii / Referinţe
	Din acte: 9.340 Masurata: 8.289	

* Suprafaţa este determinată in planul de proiecţie Stereo 70.

DETALII LINIARE IMOBIL



Date referitoare la teren

Crt	Categorie folosinţă	Intra vilan	Suprafaţa (mp)	Tarla	Parcelă	Nr. topo	Observaţii / Referinţe
1	arabil	NU	8.289	85/6	29	-	LOT2; identic cu tarla 85; Imobil despărțit de sondă. Diferența de suprafață se regăsește la ID 60806 și ID 60799. ID 60806 (P29 LOT1 - 224 mp) + ID 60798 (P29 LOT2 - 8289 mp) + ID 60799 (P29 LOT3 - 827 m) = 9340 mp

Lungime Segmente

1) Valorile lungimilor segmentelor sunt obţinute din proiecţie în plan.

Punct început	X / Y	Punct sfârşit	X / Y	Lungime segment (** (m)
1	544.743,329 309.696,462	2	544.719,464 309.699,298	24.033
3	544.721,086 309.720,434	4	544.731,536 309.718,666	10.599
5	544.733,506 309.725,487	6	544.722,702 309.729,094	11.39

Punct început	X / Y	Punct sfârşit	X / Y	Lungime segment (** (m)
2	544.719,464 309.699,298	3	544.721,086 309.720,434	21.198
4	544.731,536 309.718,666	5	544.733,506 309.725,487	7.1
6	544.722,702 309.729,094	7	544.714,203 309.734,373	10.005

Document care conține date cu caracter personal, protejat de prevederile Regulamentului (UE) nr. 679/2016 și Legii 190/2018

Punct început	X / Y	Punct sfârşit	X / Y	Lungime segment (** (m)
7	544.714,203 309.734,373	8	544.707,248 309.743,87	11.771
9	544.706,395 309.757,817	10	544.708,812 309.773,158	15.53
11	544.697,452 309.769,569	12	544.664,284 309.655,542	118.753
13	544.685,704 309.651,164	14	544.679,697 309.621,771	30.001
15	544.668,009 309.624,159	16	544.661,752 309.594,13	30.674
17	544.691,233 309.584,565	18	544.709,056 309.578,791	18.735
19	544.743,329 309.696,462	20	544.701,556 309.678,831	45.341
21	544.701,556 309.680,031	22	544.702,756 309.680,031	1.2
23	544.702,756 309.678,831	24	544.701,556 309.678,831	1.2
25	544.691,424 309.723,871	26	544.691,424 309.725,071	1.2
27	544.692,624 309.725,071	28	544.692,624 309.723,871	1.2

Punct început	X / Y	Punct sfârşit	X / Y	Lungime segment (** (m)
8	544.707,248 309.743,87	9	544.706,395 309.757,817	13.973
10	544.708,812 309.773,158	11	544.697,452 309.769,569	11.913
12	544.664,284 309.655,542	13	544.685,704 309.651,164	21.863
14	544.679,697 309.621,771	15	544.668,009 309.624,159	11.929
16	544.661,752 309.594,13	17	544.691,233 309.584,565	30.994
18	544.709,056 309.578,791	19	544.743,329 309.696,462	122.561
20	544.701,556 309.678,831	21	544.701,556 309.680,031	1.2
22	544.702,756 309.680,031	23	544.702,756 309.678,831	1.2
24	544.701,556 309.678,831	25	544.691,424 309.723,871	46.166
26	544.691,424 309.725,071	27	544.692,624 309.725,071	1.2
28	544.692,624 309.723,871	1	544.691,424 309.723,871	1.2

**** Lungimile segmentelor sunt determinate în planul de proiecţie Stereo 70 şi sunt rotunjite la 1 milimetru.**
***** Distanţa dintre puncte este formată din segmente cumulate ce sunt mai mici decât valoarea 1 milimetru.**

Neutilizabil în circuitul civil

DATE DESPRE IMOBILUL NR. 60799

Oficiul de Cadastru şi Publicitate Imobiliară TELEORMAN
Biroul de Cadastru şi Publicitate Imobiliară Videle

A. Partea I. Descrierea imobilului

TEREN Extravilan

Adresa: Jud. Teleorman

Nr. Crt	Nr cadastral Nr. topografic	Suprafaţa* (mp)	Observaţii / Referinţe
A1		Din acte: 9.340 Masurata: 827	Sector cadastral:15 Teren neimprejmuit;

B. Partea II. Proprietari şi acte

Inscrieri privitoare la dreptul de proprietate şi alte drepturi reale		Referinţe
/		
Act Administrativ nr. 09-01428, din 18/04/1995 emis de CJSDPAT TELEORMAN;		
B1	Intabulare, drept de PROPRIETATE, Legea 18/1991, dobandit prin Reconstituire, cota actuala 1/1, cota initiala 1/1	A1
	1) **GROSU CONSTANTINA**	

C. Partea III. SARCINI .

Inscrieri privind dezmembramintele dreptului de proprietate, drepturi reale de garanţie şi sarcini	Referinţe
NU SUNT	

Neutilizabil în circuitul civil

Anexa Nr. 1 La Partea I

Teren

Nr cadastral	Suprafaţa (mp)*	Observaţii / Referinţe
	Din acte: 9.340 Masurata: 827	

* Suprafaţa este determinată in planul de proiecţie Stereo 70.

DETALII LINIARE IMOBIL

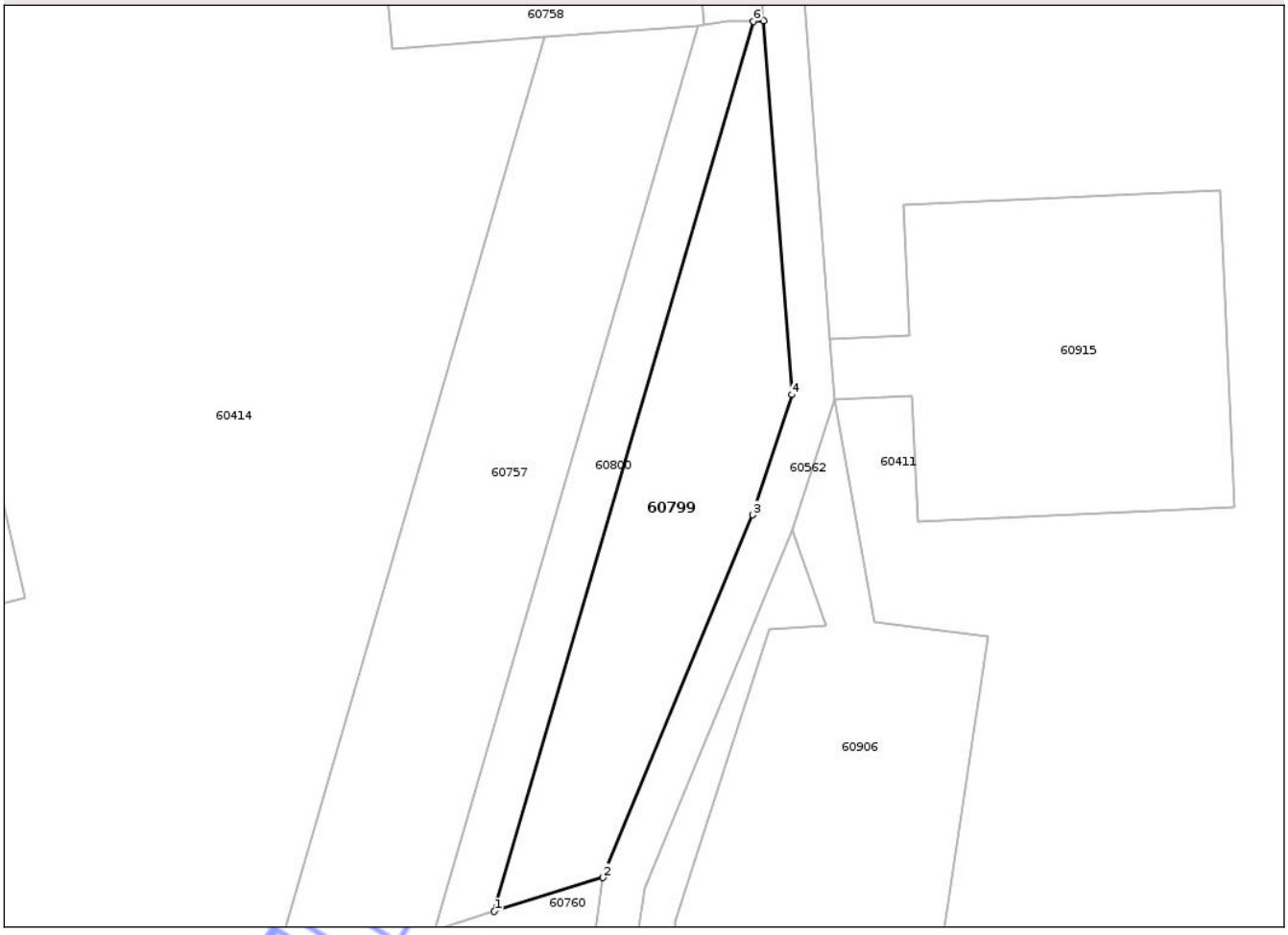

Date referitoare la teren

Crt	Categorie folosinţă	Intra vilan	Suprafaţa (mp)	Tarla	Parcelă	Nr. topo	Observaţii / Referinţe
1	arabil	NU	827	85/6	29	-	LOT3; identic cu tarla 85; Imobil despărțit de sondă. Diferența de suprafață se regăsește la ID 60806 și ID 60798. ID 60806 (P29 LOT1 - 224 mp) + ID 60798 (P29 LOT2 - 8289 mp) + ID 60799 (P29 LOT3 - 827 m) = 9340 mp

Lungime Segmente

1) Valorile lungimilor segmentelor sunt obţinute din proiecţie în plan.

Punct început	X / Y	Punct sfârşit	X / Y	Lungime segment (** (m)
1	544.699,372 309.776,014	2	544.709,671 309.779,208	10.783
2	544.709,671 309.779,208	3	544.723,802 309.813,49	37.08
3	544.723,802 309.813,49	4	544.727,523 309.824,874	11.977

Document care conține date cu caracter personal, protejat de prevederile Regulamentului (UE) nr. 679/2016 și Legii 190/2018

Punct început	X / Y	Punct sfârşit	X / Y	Lungime segment (** (m)
4	544.727,523 309.824,874	5	544.724,871 309.860,225	35.45
5	544.724,871 309.860,225	6	544.723,878 309.860,153	0.996
6	544.723,878 309.860,153	1	544.699,372 309.776,014	87.635

**** Lungimile segmentelor sunt determinate în planul de proiecţie Stereo 70 şi sunt rotunjite la 1 milimetru.**
***** Distanţa dintre puncte este formată din segmente cumulate ce sunt mai mici decât valoarea 1 milimetru.**

Neutilizabil in circuitul civil

DATE DESPRE IMOBILUL NR. 60800

Oficiul de Cadastru şi Publicitate Imobiliară TELEORMAN
Biroul de Cadastru şi Publicitate Imobiliară Videle

A. Partea I. Descrierea imobilului

TEREN Extravilan

Adresa: Jud. Teleorman

Nr. Crt	Nr cadastral Nr. topografic	Suprafaţa* (mp)	Observaţii / Referinţe
A1		Din acte: 1.150 Masurata: 434	Sector cadastral:15 Teren neimprejmuit;

B. Partea II. Proprietari şi acte

Inscrieri privitoare la dreptul de proprietate şi alte drepturi reale		Referinţe
/		
Act Administrativ nr. 902064, din 08/07/2003 emis de CJSDPAT TELEORMAN;		
B1	Intabulare, drept de PROPRIETATE, Legea 18/1991, dobandit prin Reconstituire, cota actuala 1/1, cota initiala 1/1	A1
	1) **DOBRE PETRE**	

C. Partea III. SARCINI .

Inscrieri privind dezmembramintele dreptului de proprietate, drepturi reale de garanţie şi sarcini	Referinţe
NU SUNT	

Neutilizabil în circuitul civil

Anexa Nr. 1 La Partea I

Teren

Nr cadastral	Suprafaţa (mp)*	Observaţii / Referinţe
	Din acte: 1.150 Masurata: 434	

* Suprafaţa este determinată in planul de proiecţie Stereo 70.

DETALII LINIARE IMOBIL



Date referitoare la teren

Crt	Categorie folosinţă	Intra vilan	Suprafaţa (mp)	Tarla	Parcelă	Nr. topo	Observaţii / Referinţe
1	arabil	NU	434	85/6	18	-	LOT3; identic cu tarla 86; Imobilul este despărțit de sonde. Diferența de suprafața se regăsește la ID 60807 și ID 60803. ID 60807 (P18 LOT1 - 141 mp) + ID 60803 (P18 LOT2 - 575 mp) + ID 60800 (P18 LOT3 - 434 mp) = 1150 mp.

Lungime Segmente

1) Valorile lungimilor segmentelor sunt obţinute din proiecţie în plan.

Punct început	X / Y	Punct sfârşit	X / Y	Lungime segment (** (m)
1	544.719,178 309.859,811	2	544.718,66 309.859,772	0.519
2	544.718,66 309.859,772	3	544.693,757 309.774,272	89.053

Neutil

Punct început	X / Y	Punct sfârşit	X / Y	Lungime segment (** (m)
3	544.693,757 309.774,272	4	544.699,372 309.776,014	5.879
4	544.699,372 309.776,014	5	544.723,878 309.860,153	87.635
5	544.723,878 309.860,153	6	544.721,534 309.860,176	2.344
6	544.721,534 309.860,176	1	544.719,178 309.859,811	2.384

** Lungimile segmentelor sunt determinate în planul de proiecţie Stereo 70 şi sunt rotunjite la 1 milimetru.
*** Distanţa dintre puncte este formată din segmente cumulate ce sunt mai mici decât valoarea 1 milimetru.

Neutilizabil in circuitul civil

DATE DESPRE IMOBILUL NR. 60801

Oficiul de Cadastru şi Publicitate Imobiliară TELEORMAN
Biroul de Cadastru şi Publicitate Imobiliară Videle

A. Partea I. Descrierea imobilului

TEREN Extravilan

Adresa: Jud. Teleorman

Nr. Crt	Nr cadastral Nr. topografic	Suprafaţa* (mp)	Observaţii / Referinţe
A1		81	Sector cadastral:15 Teren neimprejmuit;

B. Partea II. Proprietari şi acte

Inscrieri privitoare la dreptul de proprietate şi alte drepturi reale		Referinţe
/		
Act Administrativ nr. 23306, din 04/12/2024 emis de PRIMĂRIA ORAȘULUI VIDELE;		
B1	Inscrierea posesiei, drept de PROPRIETATE, dobandit prin Lege, cota actuala 1/1, cota initiala 1/1	A1
	1) **NEIDENTIFICAT NEIDENTIFICAT**	
Act Normativ nr. 7, din 13/03/1996 emis de PARLAMENTUL ROMÂNIEI (art. 13);		
B2	Se noteaza mentiunea de proprietar neidentificat	A1

C. Partea III. SARCINI .

Inscrieri privind dezmembramintele dreptului de proprietate, drepturi reale de garanţie şi sarcini	Referinţe
NU SUNT	

Neutilizabil în circuitul civil

Anexa Nr. 1 La Partea I

Teren

Nr cadastral	Suprafaţa (mp)*	Observaţii / Referinţe
	81	

* Suprafaţa este determinată in planul de proiecţie Stereo 70.

DETALII LINIARE IMOBIL



Date referitoare la teren

Crt	Categorie folosinţă	Intra vilan	Suprafaţa (mp)	Tarla	Parcelă	Nr. topo	Observaţii / Referinţe
1	neproductiv	NU	81	85/6	29/1	-	

Lungime Segmente
1) Valorile lungimilor segmentelor sunt obţinute din proiecţie în plan.

Punct început	X / Y	Punct sfârşit	X / Y	Lungime segment (** (m)
1	544.719,178 309.859,811	2	544.721,534 309.860,176	2.384
2	544.721,534 309.860,176	3	544.723,878 309.860,153	2.344
3	544.723,878 309.860,153	4	544.724,871 309.860,225	0.996
4	544.724,871 309.860,225	5	544.723,799 309.874,503	14.318
5	544.723,799 309.874,503	6	544.718,108 309.874,076	5.707

Document care conţine date cu caracter personal, protejat de prevederile Regulamentului (UE) nr. 679/2016 şi Legii 190/2018

Punct început	X / Y	Punct sfârşit	X / Y	Lungime segment (** (m)
6	544.718,108 309.874,076	1	544.719,178 309.859,811	14.305

** Lungimile segmentelor sunt determinate în planul de proiecţie Stereo 70 şi sunt rotunjite la 1 milimetru.
*** Distanţa dintre puncte este formată din segmente cumulate ce sunt mai mici decât valoarea 1 milimetru.

Neutilizabil in circuitul civil

DATE DESPRE IMOBILUL NR. 60802

Oficiul de Cadastru şi Publicitate Imobiliară TELEORMAN
Biroul de Cadastru şi Publicitate Imobiliară Videle

A. Partea I. Descrierea imobilului

TEREN Extravilan

Adresa: Jud. Teleorman

Nr. Crt	Nr cadastral Nr. topografic	Suprafaţa* (mp)	Observaţii / Referinţe
A1		782	Sector cadastral:15 Teren neimprejmuit;

B. Partea II. Proprietari şi acte

Inscrieri privitoare la dreptul de proprietate şi alte drepturi reale		Referinţe
/		
Act Administrativ nr. 23306, din 04/12/2024 emis de PRIMĂRIA ORAȘULUI VIDELE;		
B1	Inscrierea posesiei, drept de PROPRIETATE, dobandit prin Lege, cota actuala 1/1, cota initiala 1/1	A1
	1) **NEIDENTIFICAT NEIDENTIFICAT**	
Act Normativ nr. 7, din 13/03/1996 emis de PARLAMENTUL ROMÂNIEI (art. 13);		
B2	Se noteaza mentiunea de proprietar neidentificat, rezerva la dispozitia comisiei locale de fond funciar	A1

C. Partea III. SARCINI .

Inscrieri privind dezmembramintele dreptului de proprietate, drepturi reale de garanţie şi sarcini	Referinţe
NU SUNT	

Neutilizabil în circuitul civil

Anexa Nr. 1 La Partea I

Teren

Nr cadastral	Suprafaţa (mp)*	Observaţii / Referinţe
	782	

* Suprafaţa este determinată in planul de proiecţie Stereo 70.

DETALII LINIARE IMOBIL



Date referitoare la teren

Crt	Categorie folosinţă	Intra vilan	Suprafaţa (mp)	Tarla	Parcelă	Nr. topo	Observaţii / Referinţe
1	arabil	NU	782	85/6	18/1	-	

Lungime Segmente

1) Valorile lungimilor segmentelor sunt obţinute din proiecţie în plan.

Punct început	X / Y	Punct sfârşit	X / Y	Lungime segment (** (m)
1	544.638,414 309.601,701	2	544.643,056 309.600,195	4.88
2	544.643,056 309.600,195	3	544.651,046 309.627,626	28.571
3	544.651,046 309.627,626	4	544.650,304 309.627,778	0.757
4	544.650,304 309.627,778	5	544.656,311 309.657,171	30.001
5	544.656,311 309.657,171	6	544.659,463 309.656,527	3.217

Document care conţine date cu caracter personal, protejat de prevederile Regulamentului (UE) nr. 679/2016 şi Legii 190/2018

Punct început	X / Y	Punct sfârşit	X / Y	Lungime segment (** (m)
6	544.659,463 309.656,527	7	544.691,834 309.767,795	115.881
7	544.691,834 309.767,795	8	544.686,278 309.766,039	5.827
8	544.686,278 309.766,039	1	544.638,414 309.601,701	171.166

**** Lungimile segmentelor sunt determinate în planul de proiecţie Stereo 70 şi sunt rotunjite la 1 milimetru.**
***** Distanţa dintre puncte este formată din segmente cumulate ce sunt mai mici decât valoarea 1 milimetru.**

Neutilizabil in circuitul civil

DATE DESPRE IMOBILUL NR. 60803

Oficiul de Cadastru şi Publicitate Imobiliară TELEORMAN
Biroul de Cadastru şi Publicitate Imobiliară Videle

A. Partea I. Descrierea imobilului

TEREN Extravilan

Adresa: Jud. Teleorman

Nr. Crt	Nr cadastral Nr. topografic	Suprafaţa* (mp)	Observaţii / Referinţe
A1		Din acte: 1.150 Masurata: 575	Sector cadastral:15 Teren neimprejmuit;

B. Partea II. Proprietari şi acte

Inscrieri privitoare la dreptul de proprietate şi alte drepturi reale		Referinţe
/		
Act Administrativ nr. 902064, din 08/07/2003 emis de CJSDPAT TELEORMAN;		
B1	Intabulare, drept de PROPRIETATE, Legea 18/1991, dobandit prin Reconstituire, cota actuala 1/1, cota initiala 1/1	A1
	1) **DOBRE PETRE**	

C. Partea III. SARCINI .

Inscrieri privind dezmembramintele dreptului de proprietate, drepturi reale de garanţie şi sarcini	Referinţe
NU SUNT	

Neutilizabil în circuitul civil

Anexa Nr. 1 La Partea I

Teren

Nr cadastral	Suprafaţa (mp)*	Observaţii / Referinţe
	Din acte: 1.150 Masurata: 575	

* Suprafaţa este determinată in planul de proiecţie Stereo 70.

DETALII LINIARE IMOBIL



Date referitoare la teren

Crt	Categorie folosinţă	Intra vilan	Suprafaţa (mp)	Tarla	Parcelă	Nr. topo	Observaţii / Referinţe
1	arabil	NU	575	85/6	18	-	LOT2; identic cu tarla 86; Imobilul este despărțit de sonde. Diferența de suprafață se regăsește la ID 60807 și ID 60800. ID 60807 (P18 LOT1 - 141 mp) + ID 60803 (P18 LOT2 - 575 mp) + ID 60800 (P18 LOT3 - 434 mp) = 1150 mp.

Lungime Segmente

1) Valorile lungimilor segmentelor sunt obţinute din proiecţie în plan.

Punct început	X / Y	Punct sfârşit	X / Y	Lungime segment (** (m)
1	544.697,452 309.769,569	2	544.691,834 309.767,795	5.891
2	544.691,834 309.767,795	3	544.659,463 309.656,527	115.881

Neutil

Punct început	X / Y	Punct sfârşit	X / Y	Lungime segment (** (m)
3	544.659,463 309.656,527	4	544.664,284 309.655,542	4.921
4	544.664,284 309.655,542	1	544.697,452 309.769,569	118.753

**** Lungimile segmentelor sunt determinate în planul de proiecţie Stereo 70 şi sunt rotunjite la 1 milimetru.**
***** Distanţa dintre puncte este formată din segmente cumulate ce sunt mai mici decât valoarea 1 milimetru.**

Neutilizabil in circuitul civil

DATE DESPRE IMOBILUL NR. 60804

Oficiul de Cadastru şi Publicitate Imobiliară TELEORMAN
Biroul de Cadastru şi Publicitate Imobiliară Videle

A. Partea I. Descrierea imobilului

TEREN Extravilan

Adresa: Jud. Teleorman

Nr. Crt	Nr cadastral Nr. topografic	Suprafaţa* (mp)	Observaţii / Referinţe
A1	22762	1.081	Sector cadastral:15 Teren neimprejmuit; SONDA 3218

B. Partea II. Proprietari şi acte

Inscrieri privitoare la dreptul de proprietate şi alte drepturi reale		Referinţe
468 / 30/08/2004		
Act Administrativ nr. 8170, din 24/02/2003 emis de MINISTERUL INDUSTRIEI SI RESURSELOR;		
B1	Intabulare, drept de PROPRIETATE, dobandit prin Lege, cota actuala 1/1, cota initiala 1/1	A1
	1) **OMV PETROM S.A**, CIF:1590082	
	OBSERVATII: (provenita din conversia CF 940)	
14728 / 14/09/2022		
Inscris Sub Semnatura Privata nr. ANEXA 1.31-CERERE, din 14/09/2022 emis de S.C. IKEN CONSTRUCT MANAGEMENT S.R.L. (CERERE ; act administrativ nr HOTARAREA AGA din 14.09.2004, emis de SNP PETROM; inscris sub semnatura privata nr INCHEIEREA NR.89793-DOSAR NR.536643/2009 din 16.12.2009, emis de TRIBUNALUL BUCURESTI;act administrativ nr Certificat de inregistrare seruia B,nr.2448561 din 25.05.2011, emis de OFICIUL REGISTRULUI COMERTULUI;inscris sub semnatura privata nr CERTIFICAT INREGISTRARE MENTIUNI NR.536643 din 13.11.2009, emis de OFICIUL REGISTRULUI COMERTULUI;act administrativ nr INCHEIEREA NR.54079-DOSAR NR. 328279/2004 din 09.12.2004, emis de TRIBUNALUL BUCURESTI;act administrativ nr CERTIFICAT INREGISTRARE MENTIUNI NR.328279 din 07.12.2004, emis de OFICIUL REGISTRULUI COMERTULUI);		
B3	Se noteaza -integrare geometrie in sistemul eterra conform Planului de Amplasament si Delimitare avizat de Serviciul Cadastru la data de 12.10.2022	A1

C. Partea III. SARCINI .

Inscrieri privind dezmembramintele dreptului de proprietate, drepturi reale de garanţie şi sarcini	Referinţe
NU SUNT	

Neutilizabil în circuit

Anexa Nr. 1 La Partea I

Teren

Nr cadastral	Suprafaţa (mp)*	Observaţii / Referinţe
22762	1.081	SONDA 3218

* Suprafaţa este determinată in planul de proiecţie Stereo 70.

DETALII LINIARE IMOBIL



Date referitoare la teren

Crt	Categorie folosinţă	Intra vilan	Suprafaţa (mp)	Tarla	Parcelă	Nr. topo	Observaţii / Referinţe
1	curti constructii	NU	1.081	85/6	-	-	

Lungime Segmente
1) Valorile lungimilor segmentelor sunt obţinute din proiecţie în plan.

Punct început	X / Y	Punct sfârşit	X / Y	Lungime segment (** (m)
1	544.668,009 309.624,159	2	544.679,697 309.621,771	11.929
2	544.679,697 309.621,771	3	544.685,704 309.651,164	30.001
3	544.685,704 309.651,164	4	544.664,284 309.655,542	21.863
4	544.664,284 309.655,542	5	544.659,463 309.656,527	4.921
5	544.659,463 309.656,527	6	544.656,311 309.657,171	3.217

Document care conţine date cu caracter personal, protejat de prevederile Regulamentului (UE) nr. 679/2016 şi Legii 190/2018

Punct început	X / Y	Punct sfârşit	X / Y	Lungime segment (** (m)
6	544.656,311 309.657,171	7	544.650,304 309.627,778	30.001
7	544.650,304 309.627,778	8	544.651,046 309.627,626	0.757
8	544.651,046 309.627,626	9	544.655,866 309.626,641	4.92
9	544.655,866 309.626,641	10	544.662,112 309.625,365	6.375
10	544.662,112 309.625,365	11	544.656,103 309.595,962	30.011
11	544.656,103 309.595,962	12	544.661,752 309.594,13	5.939
12	544.661,752 309.594,13	1	544.668,009 309.624,159	30.674

**** Lungimile segmentelor sunt determinate în planul de proiecţie Stereo 70 şi sunt rotunjite la 1 milimetru.**
***** Distanţa dintre puncte este formată din segmente cumulate ce sunt mai mici decât valoarea 1 milimetru.**

Neutilizabil in circuitul civil

DATE DESPRE IMOBILUL NR. 60805

Oficiul de Cadastru şi Publicitate Imobiliară TELEORMAN
Biroul de Cadastru şi Publicitate Imobiliară Videle

A. Partea I. Descrierea imobilului

TEREN Extravilan

Adresa: Jud. Teleorman

Nr. Crt	Nr cadastral Nr. topografic	Suprafaţa* (mp)	Observaţii / Referinţe
A1		741	Sector cadastral:15 Teren neimprejmuit; Sonda 3326

B. Partea II. Proprietari şi acte

Inscrieri privitoare la dreptul de proprietate şi alte drepturi reale		Referinţe
/		
Act Administrativ nr. 23306, din 04/12/2024 emis de PRIMĂRIA ORAȘULUI VIDELE;		
B1	Inscrierea posesiei, drept de PROPRIETATE, dobandit prin Lege, cota actuala 1/1, cota initiala 1/1	A1
	1) **NEIDENTIFICAT NEIDENTIFICAT**	
Act Normativ nr. 7, din 13/03/1996 emis de PARLAMENTUL ROMÂNIEI (art. 13);		
B2	Se noteaza mentiunea de proprietar neidentificat	A1

C. Partea III. SARCINI .

Inscrieri privind dezmembramintele dreptului de proprietate, drepturi reale de garanţie şi sarcini	Referinţe
NU SUNT	

Neutilizabil în circuitul civil

Anexa Nr. 1 La Partea I

Teren

Nr cadastral	Suprafaţa (mp)*	Observaţii / Referinţe
	741	Sonda 3326

* Suprafaţa este determinată in planul de proiecţie Stereo 70.

DETALII LINIARE IMOBIL

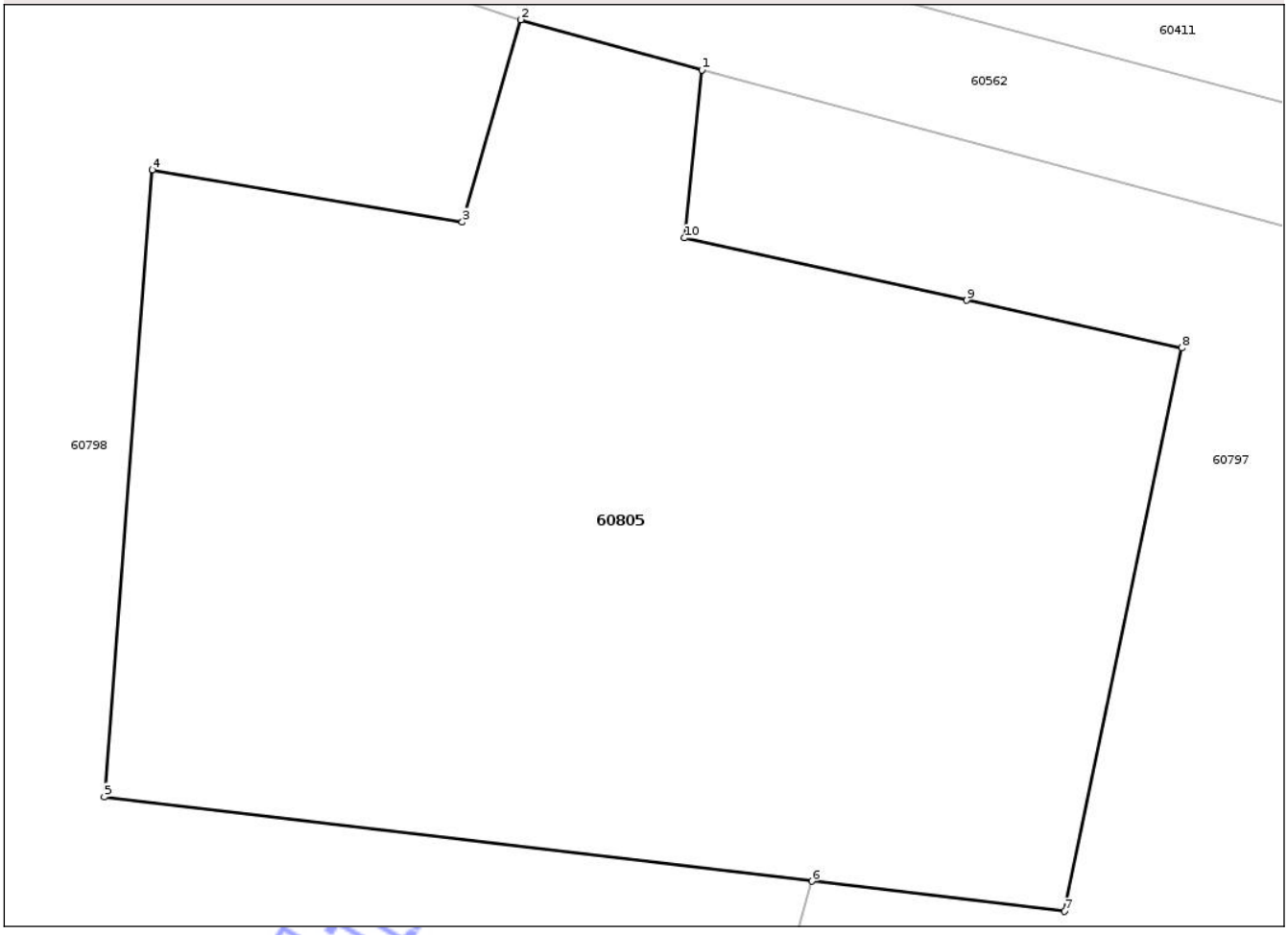

Date referitoare la teren

Crt	Categorie folosinţă	Intra vilan	Suprafaţa (mp)	Tarla	Parcelă	Nr. topo	Observaţii / Referinţe
1	curti constructii	NU	741	85/6	-	-	

Lungime Segmente

1) Valorile lungimilor segmentelor sunt obţinute din proiecţie în plan.

Punct început	X / Y	Punct sfârşit	X / Y	Lungime segment (** (m)
1	544.739,617 309.723,8	2	544.733,506 309.725,487	6.34
2	544.733,506 309.725,487	3	544.731,536 309.718,666	7.1
3	544.731,536 309.718,666	4	544.721,086 309.720,434	10.599
4	544.721,086 309.720,434	5	544.719,464 309.699,298	21.198
5	544.719,464 309.699,298	6	544.743,329 309.696,462	24.033

Document care conţine date cu caracter personal, protejat de prevederile Regulamentului (UE) nr. 679/2016 şi Legii 190/2018

Punct început	X / Y	Punct sfârşit	X / Y	Lungime segment (** (m)
6	544.743,329 309.696,462	7	544.751,857 309.695,448	8.588
7	544.751,857 309.695,448	8	544.755,807 309.714,434	19.393
8	544.755,807 309.714,434	9	544.748,558 309.716,036	7.424
9	544.748,558 309.716,036	10	544.739,037 309.718,139	9.75
10	544.739,037 309.718,139	1	544.739,617 309.723,8	5.691

**** Lungimile segmentelor sunt determinate în planul de proiecţie Stereo 70 şi sunt rotunjite la 1 milimetru.**
***** Distanţa dintre puncte este formată din segmente cumulate ce sunt mai mici decât valoarea 1 milimetru.**

Neutilizabil in circuitul civil

DATE DESPRE IMOBILUL NR. 60806

Oficiul de Cadastru şi Publicitate Imobiliară TELEORMAN
Biroul de Cadastru şi Publicitate Imobiliară Videle

A. Partea I. Descrierea imobilului

TEREN Extravilan

Adresa: Jud. Teleorman

Nr. Crt	Nr cadastral Nr. topografic	Suprafaţa* (mp)	Observaţii / Referinţe
A1		Din acte: 9.340 Masurata: 224	Sector cadastral:15 Teren neimprejmuit;

B. Partea II. Proprietari şi acte

Inscrieri privitoare la dreptul de proprietate şi alte drepturi reale		Referinţe
/		
Act Administrativ nr. 09-01428, din 18/04/1995 emis de CJSDPAT TELEORMAN;		
B1	Intabulare, drept de PROPRIETATE, Legea 18/1991, dobandit prin Reconstituire, cota actuala 1/1, cota initiala 1/1	A1
	1) **GROSU CONSTANTINA**	

C. Partea III. SARCINI .

Inscrieri privind dezmembramintele dreptului de proprietate, drepturi reale de garanţie şi sarcini	Referinţe
NU SUNT	

Neutilizabil în circuitul civil

Anexa Nr. 1 La Partea I

Teren

Nr cadastral	Suprafaţa (mp)*	Observaţii / Referinţe
	Din acte: 9.340 Masurata: 224	

* Suprafaţa este determinată in planul de proiecţie Stereo 70.

DETALII LINIARE IMOBIL

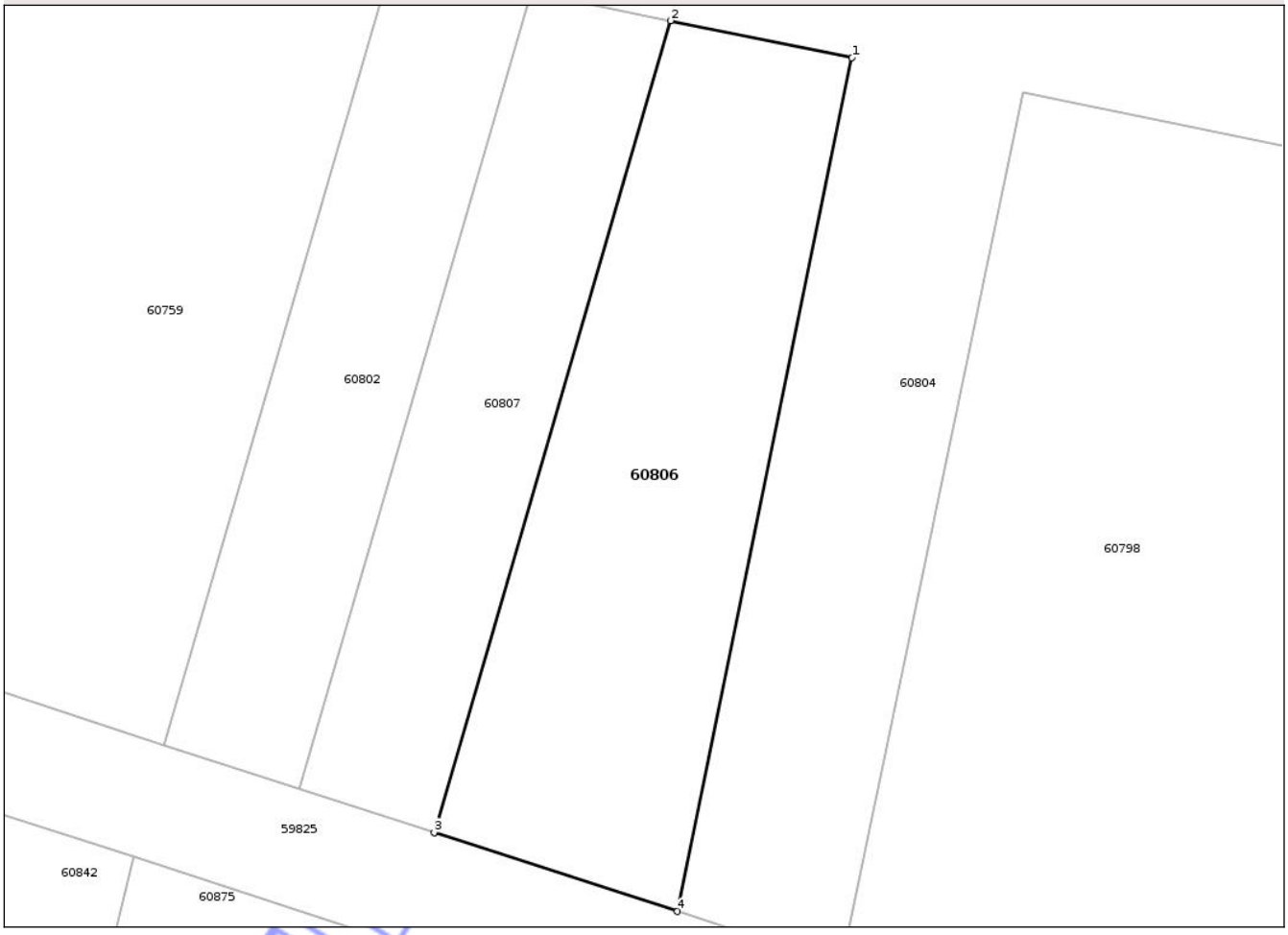

Date referitoare la teren

Crt	Categorie folosinţă	Intra vilan	Suprafaţa (mp)	Tarla	Parcelă	Nr. topo	Observaţii / Referinţe
1	arabil	NU	224	85/6	29	-	LOT1; identic cu tarla 85; Imobil despărțit de sondă. Diferența de suprafață se regăsește la ID 60798 și ID 60799. ID 60806 (P29 LOT1 - 224 mp) + ID 60798 (P29 LOT2 - 8289 mp) + ID 60799 (P29 LOT3 - 827 m) = 9340 mp

Lungime Segmente

1) Valorile lungimilor segmentelor sunt obţinute din proiecţie în plan.

Punct început	X / Y	Punct sfârşit	X / Y	Lungime segment (** (m)
1	544.662,112 309.625,365	2	544.655,866 309.626,641	6.375
2	544.655,866 309.626,641	3	544.647,723 309.598,681	29.122
3	544.647,723 309.598,681	4	544.656,103 309.595,962	8.81

Document care conține date cu caracter personal, protejat de prevederile Regulamentului (UE) nr. 679/2016 și Legii 190/2018

Punct început	X / Y	Punct sfârşit	X / Y	Lungime segment (** (m)
4	544.656,103 309.595,962	1	544.662,112 309.625,365	30.011

** Lungimile segmentelor sunt determinate în planul de proiecţie Stereo 70 şi sunt rotunjite la 1 milimetru.
*** Distanţa dintre puncte este formată din segmente cumulate ce sunt mai mici decât valoarea 1 milimetru.

Neutilizabil in circuitul civil

DATE DESPRE IMOBILUL NR. 60807

Oficiul de Cadastru şi Publicitate Imobiliară TELEORMAN
Biroul de Cadastru şi Publicitate Imobiliară Videle

A. Partea I. Descrierea imobilului

TEREN Extravilan

Adresa: Jud. Teleorman

Nr. Crt	Nr cadastral Nr. topografic	Suprafaţa* (mp)	Observaţii / Referinţe
A1		Din acte: 1.150 Masurata: 141	Sector cadastral:15 Teren neimprejmuit;

B. Partea II. Proprietari şi acte

Inscrieri privitoare la dreptul de proprietate şi alte drepturi reale		Referinţe
/		
Act Administrativ nr. 902064, din 08/07/2003 emis de CJSDPAT TELEORMAN;		
B1	Intabulare, drept de PROPRIETATE, Legea 18/1991, dobandit prin Reconstituire, cota actuala 1/1, cota initiala 1/1	A1
	1) **DOBRE PETRE**	

C. Partea III. SARCINI .

Inscrieri privind dezmembramintele dreptului de proprietate, drepturi reale de garanţie şi sarcini	Referinţe
NU SUNT	

Neutilizabil în circuitul civil

Anexa Nr. 1 La Partea I

Teren

Nr cadastral	Suprafaţa (mp)*	Observaţii / Referinţe
	Din acte: 1.150 Masurata: 141	

* Suprafaţa este determinată in planul de proiecţie Stereo 70.

DETALII LINIARE IMOBIL



Date referitoare la teren

Crt	Categorie folosinţă	Intra vilan	Suprafaţa (mp)	Tarla	Parcelă	Nr. topo	Observaţii / Referinţe
1	arabil	NU	141	85/6	18	-	LOT1; identic cu tarla 86; Imobilul este despărțit de sonde. Diferența de suprafața se regăsește la ID 60803 și ID 60800. ID 60807 (P18 LOT1- 141 mp) + ID 60803 (P18 LOT2 - 575 mp) + ID 60800 (P18 LOT3 - 434 mp) = 1150 mp.

Lungime Segmente

1) Valorile lungimilor segmentelor sunt obţinute din proiecţie în plan.

Punct început	X / Y	Punct sfârşit	X / Y	Lungime segment (** (m)
1	544.643,056 309.600,195	2	544.647,723 309.598,681	4.906
2	544.647,723 309.598,681	3	544.655,866 309.626,641	29.122

Neutilizat

Punct început	X / Y	Punct sfârşit	X / Y	Lungime segment (** (m)
3	544.655,866 309.626,641	4	544.651,046 309.627,626	4.92
4	544.651,046 309.627,626	1	544.643,056 309.600,195	28.571

**** Lungimile segmentelor sunt determinate în planul de proiecţie Stereo 70 şi sunt rotunjite la 1 milimetru.**
***** Distanţa dintre puncte este formată din segmente cumulate ce sunt mai mici decât valoarea 1 milimetru.**

Neutilizabil in circuitul civil

DATE DESPRE IMOBILUL NR. 60808

Oficiul de Cadastru şi Publicitate Imobiliară TELEORMAN
Biroul de Cadastru şi Publicitate Imobiliară Videle

A. Partea I. Descrierea imobilului

Nr. CF vechi:940
Nr. cadastral vechi:1292

TEREN Extravilan

Adresa: Jud. Teleorman

Nr. Crt	Nr cadastral Nr. topografic	Suprafaţa* (mp)	Observaţii / Referinţe
A1	23061	660	Sector cadastral:15 Teren neimprejmuit; Sonda P1 Videle Vest

B. Partea II. Proprietari şi acte

Inscrieri privitoare la dreptul de proprietate şi alte drepturi reale		Referinţe
468 / 30/08/2004		
Act Administrativ nr. 8170, din 24/02/2003 emis de MINISTERUL INDUSTRIEI SI RESURSELOR;		
B1	Intabulare, drept de PROPRIETATE, dobandit prin Lege, cota actuala 1/1, cota initiala 1/1	A1
	1) **OMV PETROM S.A**, CIF:1590082	
	OBSERVATII: (provenita din conversia CF 940) *(provenita din conversia CF 940)*	
18909 / 18/11/2022		
Act Administrativ nr. 45202, din 23/05/2011 emis de ORC DE PE LÂNGĂ TRIBUNALUL BUCUREŞTI (Rezoluția nr. ; hotarare judecatoreasca nr 54079 din 09.12.2004, emis de Tribunalul Bucuresti;hotarare judecatoreasca nr 89793 din 16.12.2009, emis de Tribunalul Bucuresti;act administrativ nr 728771 din 10.08.2022, emis de ONRC);		
B2	Se respinge prezenta cerere in baza dispozitiilor art. 39, art. 111 alin. (2) lit. g) si art. 119 din Regulamentul de avizare, recepţie şi înscriere în evidenţele de cadastru şi carte funciară, aprobat prin ODG al ANCPI nr. 700/2014, cu modificările şi completările ulterioare, deoarece documentul admin. solicitat nu a fost prezentat în termenul acordat prin referatul de completare	A1
1099 / 27/01/2023		
Act Administrativ nr. Rezoluția nr. 45202, din 23/05/2011 emis de ORC DE PE LÂNGĂ TRIBUNALUL BUCUREŞTI;		
B3	Se respinge cererea ce are ca obiect actualizare informatii cadastrale, schimbare denumire proprietar in conformitate cu prevederile art.48. (1) din ODG 700/2014, cu modificarile si completarile ulterioare, avand in vedere faptul ca documentatia este intocmita incorect conf.art.49. (1) lit.f, exista neconcordanta intre datele analogice si datele digitale	A1

C. Partea III. SARCINI .

Inscrieri privind dezmembramintele dreptului de proprietate, drepturi reale de garanţie şi sarcini	Referinţe
NU SUNT	

Neautorizat în circuitul civil

Anexa Nr. 1 La Partea I

Teren

Nr cadastral	Suprafaţa (mp)*	Observaţii / Referinţe
23061	660	Sonda P1 Videle Vest

* Suprafaţa este determinată in planul de proiecţie Stereo 70.

DETALII LINIARE IMOBIL

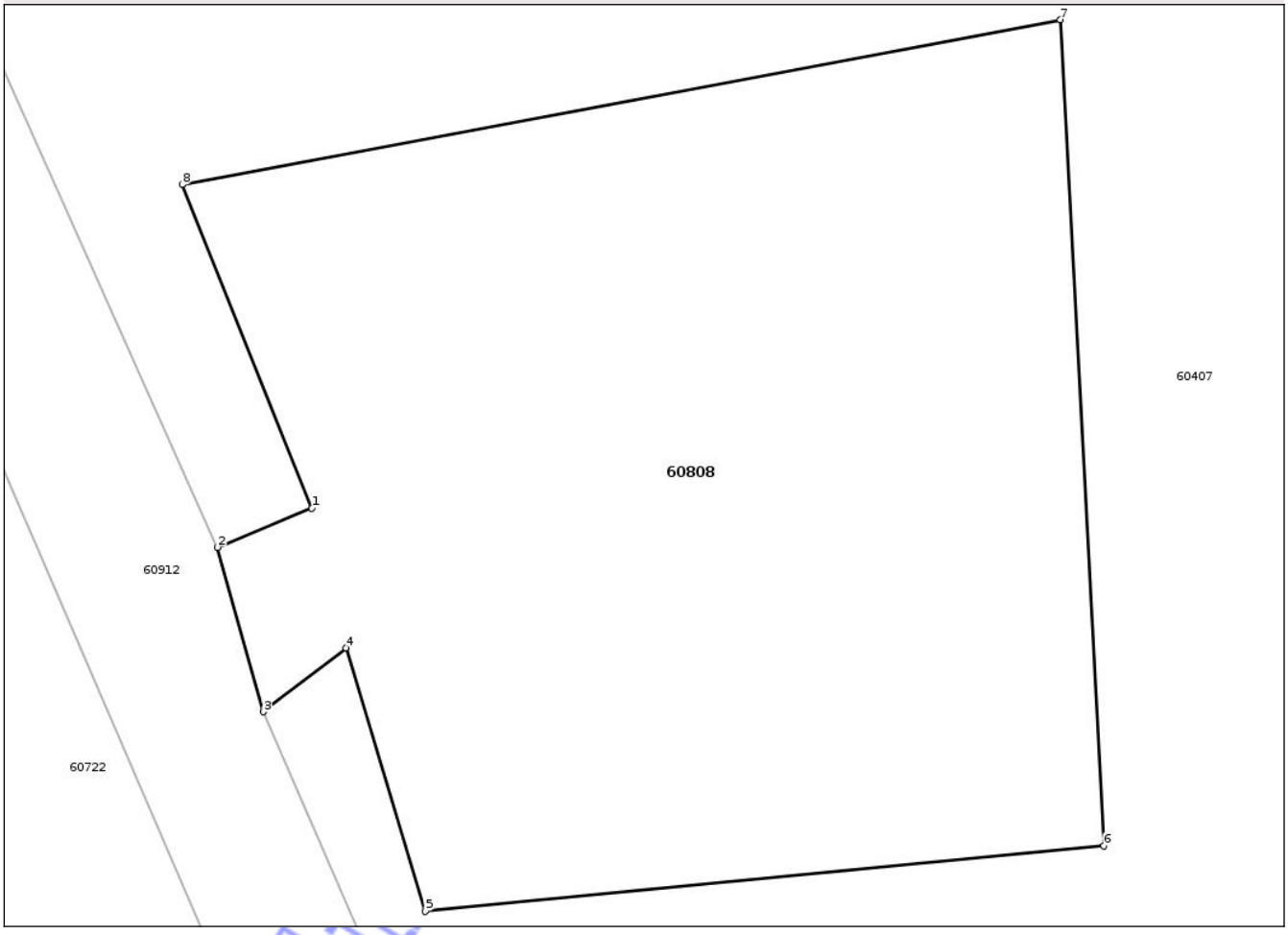

Date referitoare la teren

Crt	Categorie folosinţă	Intra vilan	Suprafaţa (mp)	Tarla	Parcelă	Nr. topo	Observaţii / Referinţe
1	curti constructii	NU	644	85/5	807	-	identic cu tarla 85
2	drum	NU	16	85/5	807	-	identic cu tarla 85

Lungime Segmente
1) Valorile lungimilor segmentelor sunt obţinute din proiecţie în plan.

Punct început	X / Y	Punct sfârşit	X / Y	Lungime segment (** (m)
1	545.068,939 309.905,598	2	545.065,879 309.904,337	3.31
2	545.065,879 309.904,337	3	545.067,359 309.899,017	5.522
3	545.067,359 309.899,017	4	545.070,039 309.901,087	3.386
4	545.070,039 309.901,087	5	545.072,619 309.892,558	8.911

Document care conţine date cu caracter personal, protejat de prevederile Regulamentului (UE) nr. 679/2016 şi Legii 190/2018

Punct început	X / Y	Punct sfârşit	X / Y	Lungime segment (** (m)
5	545.072,619 309.892,558	6	545.094,599 309.894,677	22.082
6	545.094,599 309.894,677	7	545.093,189 309.921,407	26.767
7	545.093,189 309.921,407	8	545.064,739 309.916,078	28.945
8	545.064,739 309.916,078	1	545.068,939 309.905,598	11.29

** Lungimile segmentelor sunt determinate în planul de proiecţie Stereo 70 şi sunt rotunjite la 1 milimetru.
*** Distanţa dintre puncte este formată din segmente cumulate ce sunt mai mici decât valoarea 1 milimetru.

Neutilizabil in circuitul civil

DATE DESPRE IMOBILUL NR. 60876

Oficiul de Cadastru şi Publicitate Imobiliară TELEORMAN
Biroul de Cadastru şi Publicitate Imobiliară Videle

A. Partea I. Descrierea imobilului

Nr. CF vechi:940
Nr. cadastral vechi:1092

TEREN Extravilan

Adresa: Jud. Teleorman

Nr. Crt	Nr cadastral Nr. topografic	Suprafaţa* (mp)	Observaţii / Referinţe
A1	22908	593	Sector cadastral:15 Teren neimprejmuit; Sonda 3633 Videle Vest

B. Partea II. Proprietari şi acte

Inscrieri privitoare la dreptul de proprietate şi alte drepturi reale		Referinţe
468 / 30/08/2004		
Act Administrativ nr. 8170, din 24/02/2003 emis de MINISTERUL INDUSTRIEI SI RESURSELOR;		
B1	Intabulare, drept de PROPRIETATE, dobandit prin Lege, cota actuala 1/1, cota initiala 1/1	A1
	1) **OMV PETROM SA**, CIF:1590082	
	OBSERVATII: (provenita din conversia CF 940)	

C. Partea III. SARCINI .

Inscrieri privind dezmembramintele dreptului de proprietate, drepturi reale de garanţie şi sarcini	Referinţe
NU SUNT	

Neutilizabil în circuitul civil

Anexa Nr. 1 La Partea I

Teren

Nr cadastral	Suprafaţa (mp)*	Observaţii / Referinţe
22908	593	Sonda 3633 Videle Vest

* Suprafaţa este determinată in planul de proiecţie Stereo 70.

DETALII LINIARE IMOBIL

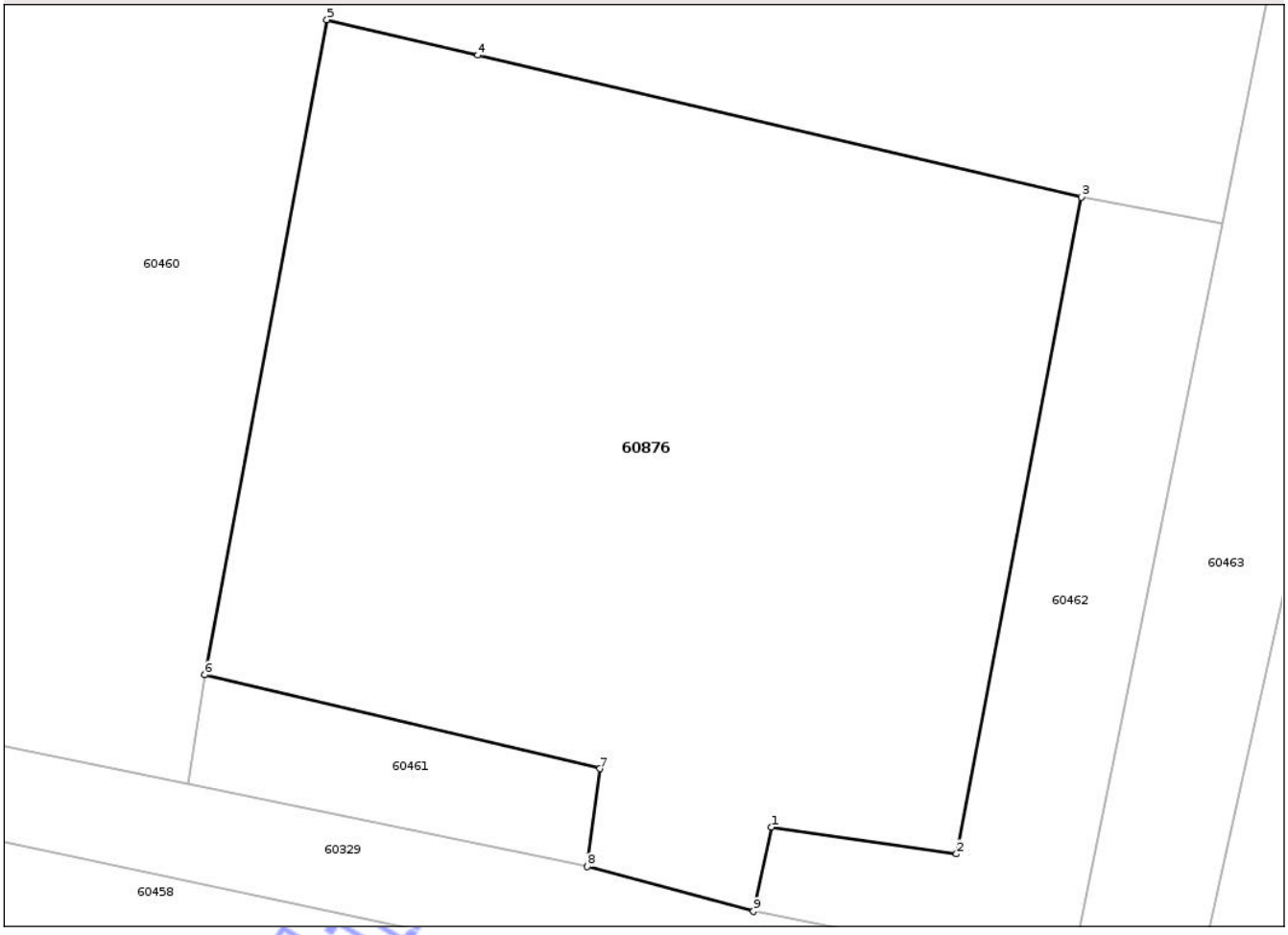

Date referitoare la teren

Crt	Categorie folosinţă	Intra vilan	Suprafaţa (mp)	Tarla	Parcelă	Nr. topo	Observaţii / Referinţe
1	curti constructii	NU	575	85/3	807	-	identic cu tarla 85
2	drum	NU	18	85/3	807	-	identic cu tarla 85

Lungime Segmente
1) Valorile lungimilor segmentelor sunt obţinute din proiecţie în plan.

Punct început	X / Y	Punct sfârşit	X / Y	Lungime segment (** (m)
1	545.625,0 309.574,85	2	545.631,16 309.573,96	6.224
2	545.631,16 309.573,96	3	545.635,31 309.595,82	22.25
3	545.635,31 309.595,82	4	545.615,208 309.600,54	20.649
4	545.615,208 309.600,54	5	545.610,18 309.601,72	5.165

Document care conţine date cu caracter personal, protejat de prevederile Regulamentului (UE) nr. 679/2016 şi Legii 190/2018

Punct început	X / Y	Punct sfârşit	X / Y	Lungime segment (** (m)
5	545.610,18 309.601,72	6	545.606,12 309.579,92	22.175
6	545.606,12 309.579,92	7	545.619,28 309.576,8	13.525
7	545.619,28 309.576,8	8	545.618,86 309.573,54	3.287
8	545.618,86 309.573,54	9	545.624,39 309.572,05	5.727
9	545.624,39 309.572,05	1	545.625,0 309.574,85	2.866

**** Lungimile segmentelor sunt determinate în planul de proiecţie Stereo 70 şi sunt rotunjite la 1 milimetru.**
***** Distanţa dintre puncte este formată din segmente cumulate ce sunt mai mici decât valoarea 1 milimetru.**

Neutilizabil in circuitul civil

DATE DESPRE IMOBILUL NR. 60877

Oficiul de Cadastru şi Publicitate Imobiliară TELEORMAN
Biroul de Cadastru şi Publicitate Imobiliară Videle

A. Partea I. Descrierea imobilului

Nr. CF vechi:940
Nr. cadastral vechi:1299

TEREN Extravilan

Adresa: Jud. Teleorman

Nr. Crt	Nr cadastral Nr. topografic	Suprafaţa* (mp)	Observaţii / Referinţe
A1	22803	805	Sector cadastral:15 Teren neimprejmuit; Sonda 3324 Videle Vest

B. Partea II. Proprietari şi acte

Inscrieri privitoare la dreptul de proprietate şi alte drepturi reale		Referinţe
468 / 30/08/2004		
Act Administrativ nr. 8170, din 24/02/2003 emis de MINISTERUL INDUSTRIEI SI RESURSELOR;		
B1	Intabulare, drept de PROPRIETATE, dobandit prin Lege, cota actuala 1/1, cota initiala 1/1	A1
	1) **SC OMV PETROM SA**, CIF:1590082	
	OBSERVATII: (provenita din conversia CF 940)	

C. Partea III. SARCINI .

Inscrieri privind dezmembramintele dreptului de proprietate, drepturi reale de garanţie şi sarcini	Referinţe
NU SUNT	

Neutilizabil în circuitul civil

Anexa Nr. 1 La Partea I

Teren

Nr cadastral	Suprafaţa (mp)*	Observaţii / Referinţe
22803	805	Sonda 3324 Videle Vest

* Suprafaţa este determinată in planul de proiecţie Stereo 70.

DETALII LINIARE IMOBIL



Date referitoare la teren

Crt	Categorie folosinţă	Intra vilan	Suprafaţa (mp)	Tarla	Parcelă	Nr. topo	Observaţii / Referinţe
1	curti constructii	NU	779	85/6	807	-	identic cu tarla 85
2	drum	NU	26	85/6	807	-	identic cu tarla 85

Lungime Segmente
1) Valorile lungimilor segmentelor sunt obţinute din proiecţie în plan.

Punct început	X / Y	Punct sfârşit	X / Y	Lungime segment (** (m)
1	544.407,028 309.820,581	2	544.408,598 309.816,707	4.18
2	544.408,598 309.816,707	3	544.400,878 309.814,722	7.971
3	544.400,878 309.814,722	4	544.408,4 309.786,035	29.657
4	544.408,4 309.786,035	5	544.433,526 309.790,887	25.59

Document care conţine date cu caracter personal, protejat de prevederile Regulamentului (UE) nr. 679/2016 şi Legii 190/2018

Punct început	X / Y	Punct sfârşit	X / Y	Lungime segment (** (m)
5	544.433,526 309.790,887	6	544.425,649 309.821,044	31.169
6	544.425,649 309.821,044	7	544.414,302 309.818,339	11.665
7	544.414,302 309.818,339	8	544.413,729 309.822,358	4.06
8	544.413,729 309.822,358	1	544.407,028 309.820,581	6.933

** Lungimile segmentelor sunt determinate în planul de proiecţie Stereo 70 şi sunt rotunjite la 1 milimetru.
*** Distanţa dintre puncte este formată din segmente cumulate ce sunt mai mici decât valoarea 1 milimetru.

Neutilizabil in circuitul civil

DATE DESPRE IMOBILUL NR. 60878

Oficiul de Cadastru şi Publicitate Imobiliară TELEORMAN
Biroul de Cadastru şi Publicitate Imobiliară Videle

A. Partea I. Descrierea imobilului

Nr. CF vechi:940
Nr. cadastral vechi:1132

TEREN Extravilan

Adresa: Jud. Teleorman

Nr. Crt	Nr cadastral Nr. topografic	Suprafaţa* (mp)	Observaţii / Referinţe
A1	22993	1.312	Sector cadastral:15 Teren neimprejmuit; Sonda 3821 Videle Vest

B. Partea II. Proprietari şi acte

Inscrieri privitoare la dreptul de proprietate şi alte drepturi reale		Referinţe
468 / 30/08/2004		
Act Administrativ nr. 8170, din 24/02/2003 emis de MINISTERUL INDUSTRIEI SI RESURSELOR;		
B1	Intabulare, drept de PROPRIETATE, dobandit prin Lege, cota actuala 1/1, cota initiala 1/1	A1
	1) **SC OMV PETROM SA**, CIF:1590082	
	OBSERVATII: (provenita din conversia CF 940) *(provenita din conversia CF 940)*	

C. Partea III. SARCINI .

Inscrieri privind dezmembramintele dreptului de proprietate, drepturi reale de garanţie şi sarcini	Referinţe
NU SUNT	

Neutilizabil în circuitul civil

Anexa Nr. 1 La Partea I

Teren

Nr cadastral	Suprafaţa (mp)*	Observaţii / Referinţe
22993	1.312	Sonda 3821 Videle Vest

* Suprafaţa este determinată in planul de proiecţie Stereo 70.

DETALII LINIARE IMOBIL



Date referitoare la teren

Crt	Categorie folosinţă	Intra vilan	Suprafaţa (mp)	Tarla	Parcelă	Nr. topo	Observaţii / Referinţe
1	curti constructii	NU	1.030	85/6	807	-	identic cu tarla 85
2	drum	NU	282	85/6	807	-	identic cu tarla 85

Lungime Segmente
1) Valorile lungimilor segmentelor sunt obţinute din proiecţie în plan.

Punct început	X / Y	Punct sfârşit	X / Y	Lungime segment (** (m)
1	544.610,829 309.668,358	2	544.595,318 309.615,682	54.912
2	544.595,318 309.615,682	3	544.601,115 309.613,802	6.094
3	544.601,115 309.613,802	4	544.614,872 309.667,4	55.335
4	544.614,872 309.667,4	5	544.618,345 309.680,929	13.968

Document care conţine date cu caracter personal, protejat de prevederile Regulamentului (UE) nr. 679/2016 şi Legii 190/2018

Punct început	X / Y	Punct sfârşit	X / Y	Lungime segment (** (m)
5	544.618,345 309.680,929	6	544.623,377 309.695,333	15.258
6	544.623,377 309.695,333	7	544.624,769 309.702,39	7.193
7	544.624,769 309.702,39	8	544.601,535 309.710,979	24.771
8	544.601,535 309.710,979	9	544.598,693 309.712,029	3.03
9	544.598,693 309.712,029	10	544.596,93 309.706,465	5.837
10	544.596,93 309.706,465	11	544.596,568 309.705,321	1.2
11	544.596,568 309.705,321	12	544.587,913 309.677,989	28.67
12	544.587,913 309.677,989	13	544.591,489 309.676,486	3.879
13	544.591,489 309.676,486	1	544.610,829 309.668,358	20.979

**** Lungimile segmentelor sunt determinate în planul de proiecţie Stereo 70 şi sunt rotunjite la 1 milimetru.**
***** Distanţa dintre puncte este formată din segmente cumulate ce sunt mai mici decât valoarea 1 milimetru.**

Neutilizabil in circuitul civil

DATE DESPRE IMOBILUL NR. 60879

Oficiul de Cadastru şi Publicitate Imobiliară TELEORMAN
Biroul de Cadastru şi Publicitate Imobiliară Videle

A. Partea I. Descrierea imobilului

Nr. CF vechi:940
Nr. cadastral vechi:1300

TEREN Extravilan

Adresa: Jud. Teleorman

Nr. Crt	Nr cadastral Nr. topografic	Suprafaţa* (mp)	Observaţii / Referinţe
A1	22804	949	Sector cadastral:15 Teren neimprejmuit; Sonda 3325 Videle Vest

B. Partea II. Proprietari şi acte

Inscrieri privitoare la dreptul de proprietate şi alte drepturi reale		Referinţe
468 / 30/08/2004		
Act Administrativ nr. 8170, din 24/02/2003 emis de MINISTERUL INDUSTRIEI SI RESURSELOR;		
B1	Intabulare, drept de PROPRIETATE, dobandit prin Lege, cota actuala 1/1, cota initiala 1/1	A1
	1) **OMV PETROM SA**, CIF:1590082	
	OBSERVATII: (provenita din conversia CF 940)	

C. Partea III. SARCINI .

Inscrieri privind dezmembramintele dreptului de proprietate, drepturi reale de garanţie şi sarcini	Referinţe
NU SUNT	

Neutilizabil în circuitul civil

Anexa Nr. 1 La Partea I

Teren

Nr cadastral	Suprafaţa (mp)*	Observaţii / Referinţe
22804	949	Sonda 3325 Videle Vest

* Suprafaţa este determinată in planul de proiecţie Stereo 70.

DETALII LINIARE IMOBIL

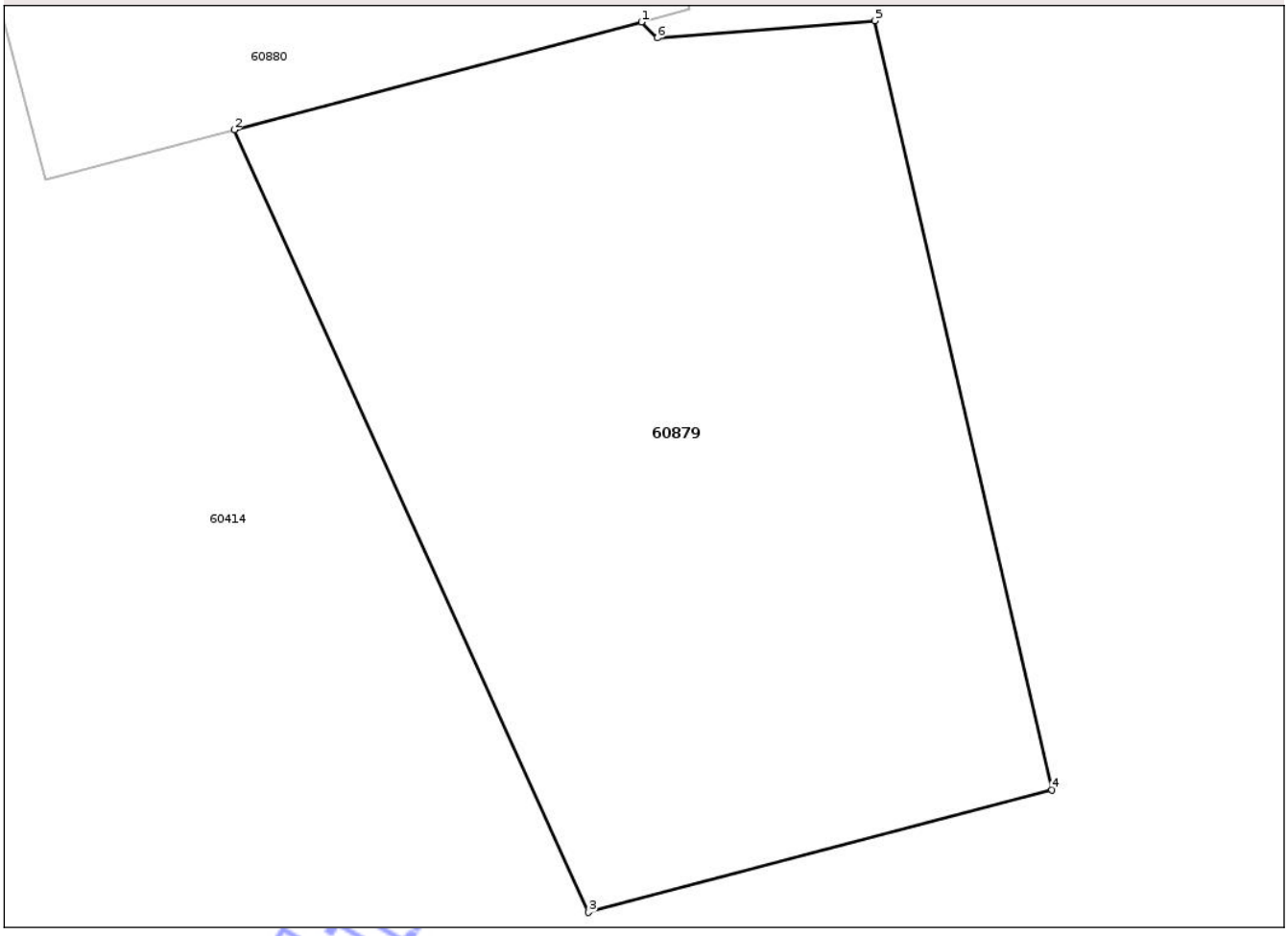

Date referitoare la teren

Crt	Categorie folosinţă	Intra vilan	Suprafaţa (mp)	Tarla	Parcelă	Nr. topo	Observaţii / Referinţe
1	curti constructii	NU	949	85/6	807	-	identic cu tarla 85

Lungime Segmente
1) Valorile lungimilor segmentelor sunt obţinute din proiecţie în plan.

Punct început	X / Y	Punct sfârşit	X / Y	Lungime segment (** (m)
1	544.636,509 309.840,181	2	544.618,19 309.835,341	18.948
2	544.618,19 309.835,341	3	544.634,13 309.800,18	38.605
3	544.634,13 309.800,18	4	544.654,98 309.805,68	21.563
4	544.654,98 309.805,68	5	544.647,0 309.840,24	35.469
5	544.647,0 309.840,24	6	544.637,22 309.839,46	9.811

Document care conţine date cu caracter personal, protejat de prevederile Regulamentului (UE) nr. 679/2016 şi Legii 190/2018

Punct început	X / Y	Punct sfârşit	X / Y	Lungime segment (** (m)
6	544.637,22 309.839,46	1	544.636,509 309.840,181	1.013

** Lungimile segmentelor sunt determinate în planul de proiecţie Stereo 70 şi sunt rotunjite la 1 milimetru.
*** Distanţa dintre puncte este formată din segmente cumulate ce sunt mai mici decât valoarea 1 milimetru.

Neutilizabil in circuitul civil

DATE DESPRE IMOBILUL NR. 60883

Oficiul de Cadastru şi Publicitate Imobiliară TELEORMAN
Biroul de Cadastru şi Publicitate Imobiliară Videle

A. Partea I. Descrierea imobilului

Nr. CF vechi:940
Nr. cadastral vechi:1680

TEREN Extravilan

Adresa: Jud. Teleorman

Nr. Crt	Nr cadastral Nr. topografic	Suprafaţa* (mp)	Observaţii / Referinţe
A1	22765	1.010	Sector cadastral:15 Teren neimprejmuit; Sonda 3221 Videle Vest

B. Partea II. Proprietari şi acte

Inscrieri privitoare la dreptul de proprietate şi alte drepturi reale		Referinţe
468 / 30/08/2004		
Act Administrativ nr. 8170, din 24/02/2003 emis de MINISTERUL INDUSTRIEI SI RESURSELOR;		
B1	Intabulare, drept de PROPRIETATE, dobandit prin Lege, cota actuala 1/1, cota initiala 1/1	A1
	1) **OMV PETROM S.A.**, CIF:1590082	
	OBSERVATII: (provenita din conversia CF 940)	
8700 / 28/04/2023		
Act Administrativ nr. Adeverință nr.3957/89, din 08/03/2023 emis de PRIMARIA VIDELE;		
B2	Se respinge prezenta cerere a in baza art. 39 alin. 1) coroborat cu art. 33 alin.13) din ODG nr. 600/2023, deoarece deficiențele nu au fost remediate în termenul fixat prin referatul de completare	A1

C. Partea III. SARCINI .

Inscrieri privind dezmembramintele dreptului de proprietate, drepturi reale de garanţie şi sarcini	Referinţe
NU SUNT	

Neutilizabil în circuitul civil

Anexa Nr. 1 La Partea I

Teren

Nr cadastral	Suprafaţa (mp)*	Observaţii / Referinţe
22765	1.010	Sonda 3221 Videle Vest

* Suprafaţa este determinată in planul de proiecţie Stereo 70.

DETALII LINIARE IMOBIL



Date referitoare la teren

Crt	Categorie folosinţă	Intra vilan	Suprafaţa (mp)	Tarla	Parcelă	Nr. topo	Observaţii / Referinţe
1	curti constructii	NU	900	85/6	807	-	identic cu tarla 85, parcela 805
2	drum	NU	110	85/6	807	-	identic cu tarla 85, parcela 805

Lungime Segmente
1) Valorile lungimilor segmentelor sunt obţinute din proiecţie în plan.

Punct început	X / Y	Punct sfârşit	X / Y	Lungime segment (** (m)
1	544.863,5 309.546,72	2	544.857,461 309.529,008	18.713
2	544.857,461 309.529,008	3	544.863,639 309.526,895	6.529
3	544.863,639 309.526,895	4	544.868,45 309.545,1	18.83
4	544.868,45 309.545,1	5	544.879,79 309.541,39	11.931

Document care conţine date cu caracter personal, protejat de prevederile Regulamentului (UE) nr. 679/2016 şi Legii 190/2018

Punct început	X / Y	Punct sfârşit	X / Y	Lungime segment (** (m)
5	544.879,79 309.541,39	6	544.889,12 309.569,9	29.998
6	544.889,12 309.569,9	7	544.860,6 309.579,23	30.007
7	544.860,6 309.579,23	8	544.851,28 309.550,72	29.995
8	544.851,28 309.550,72	1	544.863,5 309.546,72	12.858

** Lungimile segmentelor sunt determinate în planul de proiecţie Stereo 70 şi sunt rotunjite la 1 milimetru.
*** Distanţa dintre puncte este formată din segmente cumulate ce sunt mai mici decât valoarea 1 milimetru.

Neutilizabil in circuitul civil

DATE DESPRE IMOBILUL NR. 60880

Oficiul de Cadastru şi Publicitate Imobiliară TELEORMAN
Biroul de Cadastru şi Publicitate Imobiliară Videle

A. Partea I. Descrierea imobilului

Nr. CF vechi:940
Nr. cadastral vechi:1279

TEREN Extravilan

Adresa: Jud. Teleorman

Nr. Crt	Nr cadastral Nr. topografic	Suprafaţa* (mp)	Observaţii / Referinţe
A1	23050	955	Sector cadastral:15 Teren neimprejmuit; SONDA H10

B. Partea II. Proprietari şi acte

Inscrieri privitoare la dreptul de proprietate şi alte drepturi reale		Referinţe
468 / 30/08/2004		
Act Administrativ nr. 8170, din 24/02/2003 emis de MINISTERUL INDUSTRIEI SI RESURSELOR;		
B1	Intabulare, drept de PROPRIETATE, dobandit prin Lege, cota actuala 1/1, cota initiala 1/1	A1
	1) **OMV PETROM S.A.**, CIF:1590082	
	OBSERVATII: (provenita din conversia CF 940) *(provenita din conversia CF 940)*	
10493 / 07/07/2022		
Hotarare Judecatoreasca nr. 536643/2009, din 16/12/2009 emis de TRIBUNALUL BUCURESTI (INCHEIEREA NR.89793-DOSAR NR.; HOTARARE ; hotarare judecatoreasca nr INCHEIEREA NR.54079-DOSAR NR. 328279/2004 din 09.12.2004, emis de TRIBUNALUL BUCURESTI;act administrativ nr CERTIFICAT INREGISTRARE MENTIUNI NR.536643 din 13.11.2009, emis de ORC TRIBUNALUL BUCURESTI;act administrativ nr CERTIFICAT INREGISTRARE MENTIUNI NR.328179 din 07.12.2004, emis de ORC TRIBUNALUL BUCURESTI);		
B3	Se noteaza integrare geometrie in sistem eterra, conform Planului de Amplasament si Delimitare, avizat la data de 05.08.2022, de Serviciul Cadastru al OCPI Teleorman	A1

C. Partea III. SARCINI .

Inscrieri privind dezmembramintele dreptului de proprietate, drepturi reale de garanţie şi sarcini	Referinţe
NU SUNT	

Neutilizabil în circuitul civil

Anexa Nr. 1 La Partea I

Teren

Nr cadastral	Suprafaţa (mp)*	Observaţii / Referinţe
23050	955	SONDA H10

* Suprafaţa este determinată in planul de proiecţie Stereo 70.

DETALII LINIARE IMOBIL

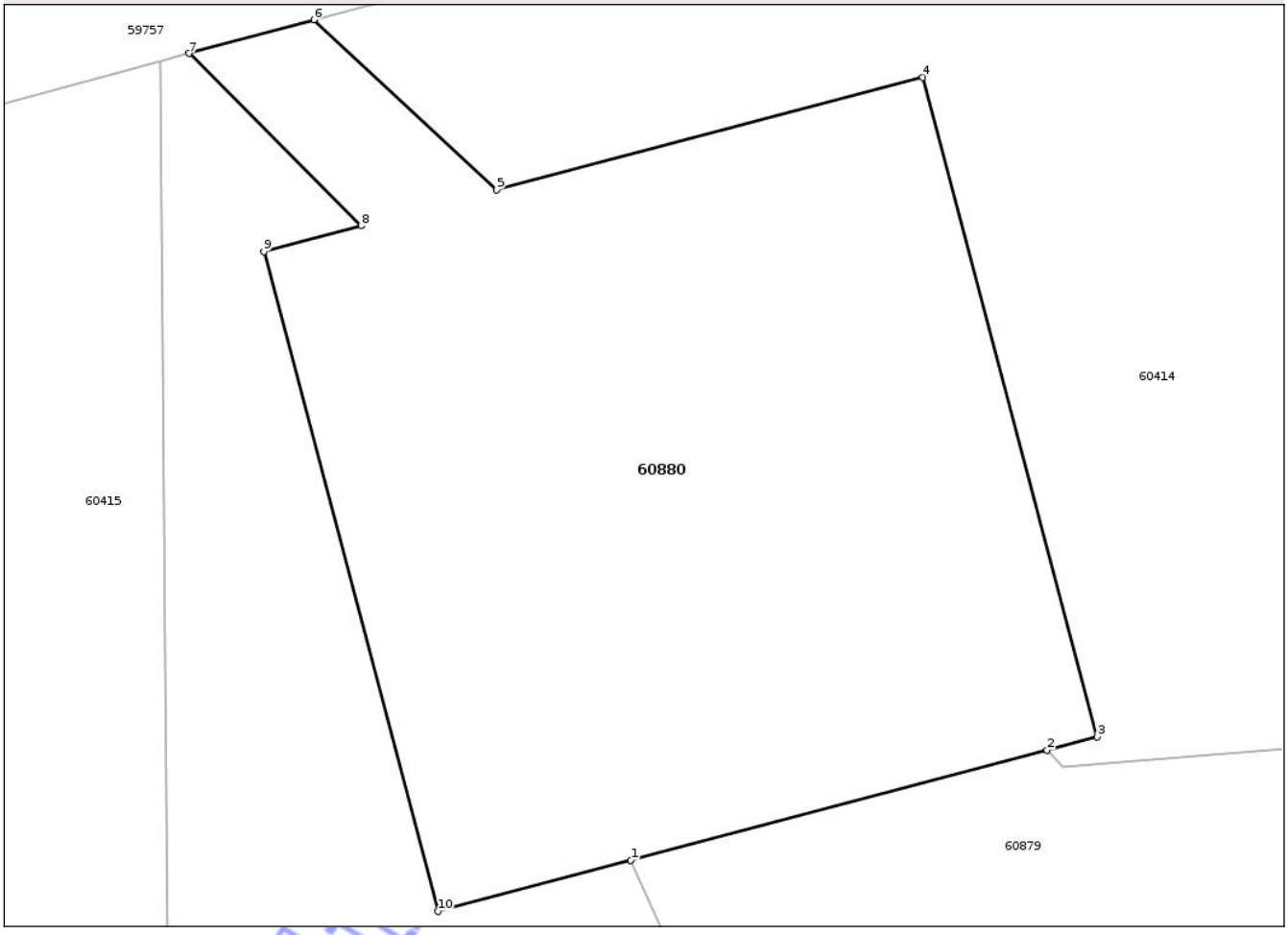

Date referitoare la teren

Crt	Categorie folosință	Intra vilan	Suprafaţa (mp)	Tarla	Parcelă	Nr. topo	Observaţii / Referinţe
1	curti constructii	NU	955	85/6	807	-	

Lungime Segmente

1) Valorile lungimilor segmentelor sunt obţinute din proiecţie în plan.

Punct început	X / Y	Punct sfârşit	X / Y	Lungime segment (** (m)
1	544.618,19 309.835,341	2	544.636,509 309.840,181	18.948
2	544.636,509 309.840,181	3	544.638,701 309.840,76	2.267
3	544.638,701 309.840,76	4	544.631,038 309.869,765	30.0
4	544.631,038 309.869,765	5	544.612,278 309.864,809	19.404
5	544.612,278 309.864,809	6	544.604,236 309.872,291	10.984

Document care conține date cu caracter personal, protejat de prevederile Regulamentului (UE) nr. 679/2016 și Legii 190/2018

Punct început	X / Y	Punct sfârşit	X / Y	Lungime segment (** (m)
6	544.604,236 309.872,291	7	544.598,756 309.870,811	5.676
7	544.598,756 309.870,811	8	544.606,312 309.863,232	10.702
8	544.606,312 309.863,232	9	544.602,033 309.862,102	4.426
9	544.602,033 309.862,102	10	544.609,696 309.833,097	30.0
10	544.609,696 309.833,097	1	544.618,19 309.835,341	8.785

**** Lungimile segmentelor sunt determinate în planul de proiecţie Stereo 70 şi sunt rotunjite la 1 milimetru.**
***** Distanţa dintre puncte este formată din segmente cumulate ce sunt mai mici decât valoarea 1 milimetru.**

Neutilizabil in circuitul civil

DATE DESPRE IMOBILUL NR. 60881

Oficiul de Cadastru şi Publicitate Imobiliară TELEORMAN
Biroul de Cadastru şi Publicitate Imobiliară Videle

A. Partea I. Descrierea imobilului

TEREN Extravilan

Adresa: Jud. Teleorman

Nr. Crt	Nr cadastral Nr. topografic	Suprafaţa* (mp)	Observaţii / Referinţe
A1		20	Sector cadastral:15 Teren neimprejmuit;

B. Partea II. Proprietari şi acte

Inscrieri privitoare la dreptul de proprietate şi alte drepturi reale		Referinţe
/		
Act Administrativ nr. 23306, din 04/12/2024 emis de PRIMĂRIA ORAȘULUI VIDELE;		
B1	Inscrierea posesiei, drept de PROPRIETATE, dobandit prin Lege, cota actuala 1/1, cota initiala 1/1	A1
	1) **NEIDENTIFICAT NEIDENTIFICAT**	
Act Normativ nr. 7, din 13/03/1996 emis de PARLAMENTUL ROMÂNIEI (art. 13);		
B2	Se noteaza mentiunea de proprietar neidentificat	A1

C. Partea III. SARCINI .

Inscrieri privind dezmembramintele dreptului de proprietate, drepturi reale de garanţie şi sarcini	Referinţe
NU SUNT	

Neutilizabil în circuitul civil

Anexa Nr. 1 La Partea I

Teren

Nr cadastral	Suprafaţa (mp)*	Observaţii / Referinţe
	20	

* Suprafaţa este determinată in planul de proiecţie Stereo 70.

DETALII LINIARE IMOBIL

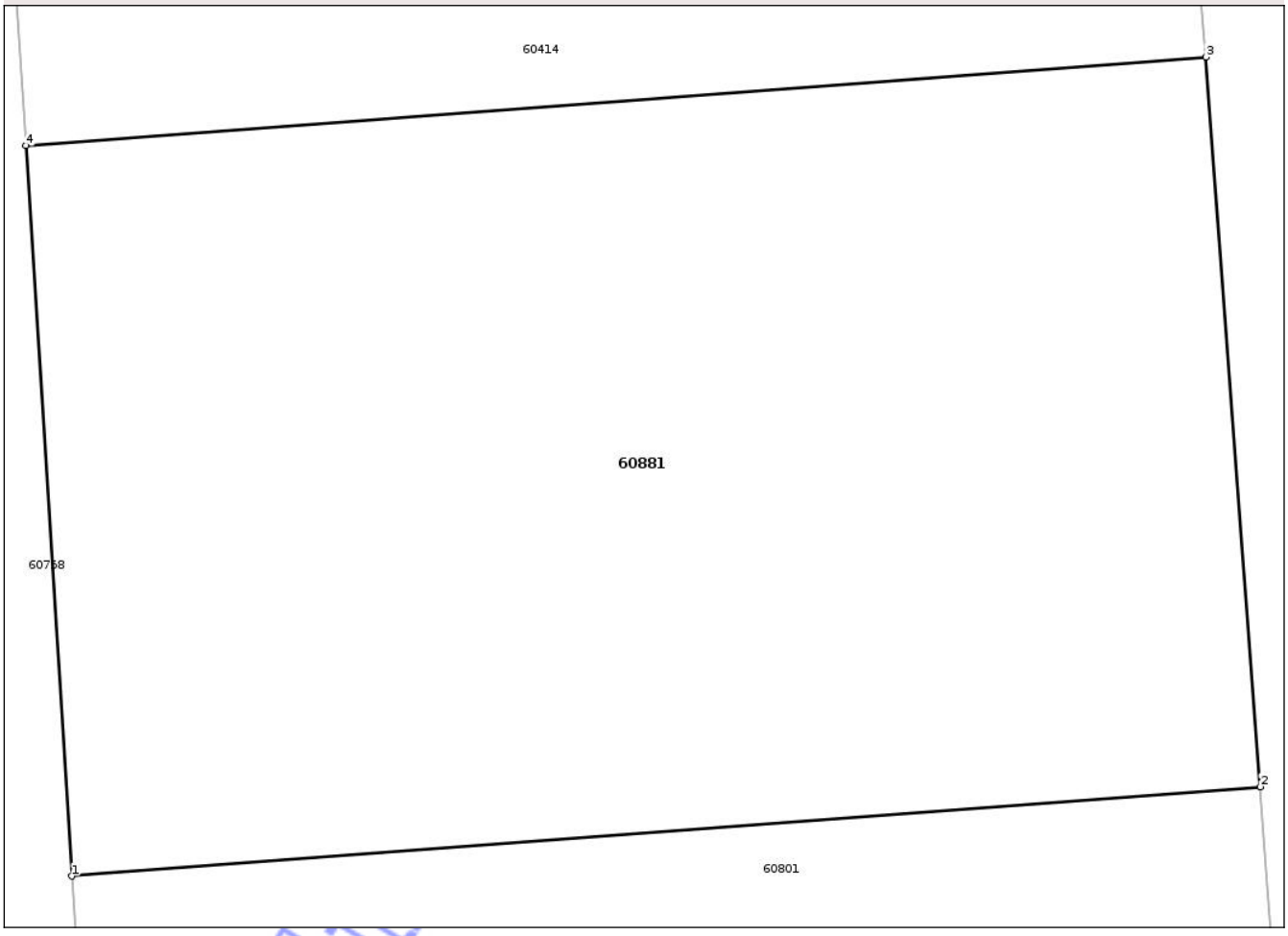

Date referitoare la teren

Crt	Categorie folosinţă	Intra vilan	Suprafaţa (mp)	Tarla	Parcelă	Nr. topo	Observaţii / Referinţe
1	drum	NU	20	85/6	807	-	

Lungime Segmente
1) Valorile lungimilor segmentelor sunt obţinute din proiecţie în plan.

Punct început	X / Y	Punct sfârşit	X / Y	Lungime segment (** (m)
1	544.718,108 309.874,076	2	544.723,799 309.874,503	5.707
2	544.723,799 309.874,503	3	544.723,538 309.877,993	3.5
3	544.723,538 309.877,993	4	544.717,889 309.877,569	5.665
4	544.717,889 309.877,569	1	544.718,108 309.874,076	3.5

**** Lungimile segmentelor sunt determinate în planul de proiecţie Stereo 70 şi sunt rotunjite la 1 milimetru.**

Document care conţine date cu caracter personal, protejat de prevederile Regulamentului (UE) nr. 679/2016 şi Legii 190/2018

***** Distanţa dintre puncte este formată din segmente cumulate ce sunt mai mici decât valoarea 1 milimetru.**

Neutilizabil in circuitul civil

DATE DESPRE IMOBILUL NR. 60882

Oficiul de Cadastru şi Publicitate Imobiliară TELEORMAN
Biroul de Cadastru şi Publicitate Imobiliară Videle

A. Partea I. Descrierea imobilului

Nr. CF vechi:940
Nr. cadastral vechi:1679

TEREN Extravilan

Adresa: Jud. Teleorman

Nr. Crt	Nr cadastral Nr. topografic	Suprafaţa* (mp)	Observaţii / Referinţe
A1	22764	1.231	Sector cadastral:15 Teren neimprejmuit; SONDA 3220

B. Partea II. Proprietari şi acte

Inscrieri privitoare la dreptul de proprietate şi alte drepturi reale		Referinţe
468 / 30/08/2004		
Act Administrativ nr. 8170, din 24/02/2003 emis de MINISTERUL INDUSTRIEI SI RESURSELOR;		
B1	Intabulare, drept de PROPRIETATE, dobandit prin Lege, cota actuala 1/1, cota initiala 1/1	A1
	1) **OMV PETROM S.A**, CIF:1590082	
	OBSERVATII: (provenita din conversia CF 940)	

C. Partea III. SARCINI .

Inscrieri privind dezmembramintele dreptului de proprietate, drepturi reale de garanţie şi sarcini	Referinţe
NU SUNT	

Neutilizabil în circuitul civil

Anexa Nr. 1 La Partea I

Teren

Nr cadastral	Suprafaţa (mp)*	Observaţii / Referinţe
22764	1.231	SONDA 3220

* Suprafaţa este determinată in planul de proiecţie Stereo 70.

DETALII LINIARE IMOBIL

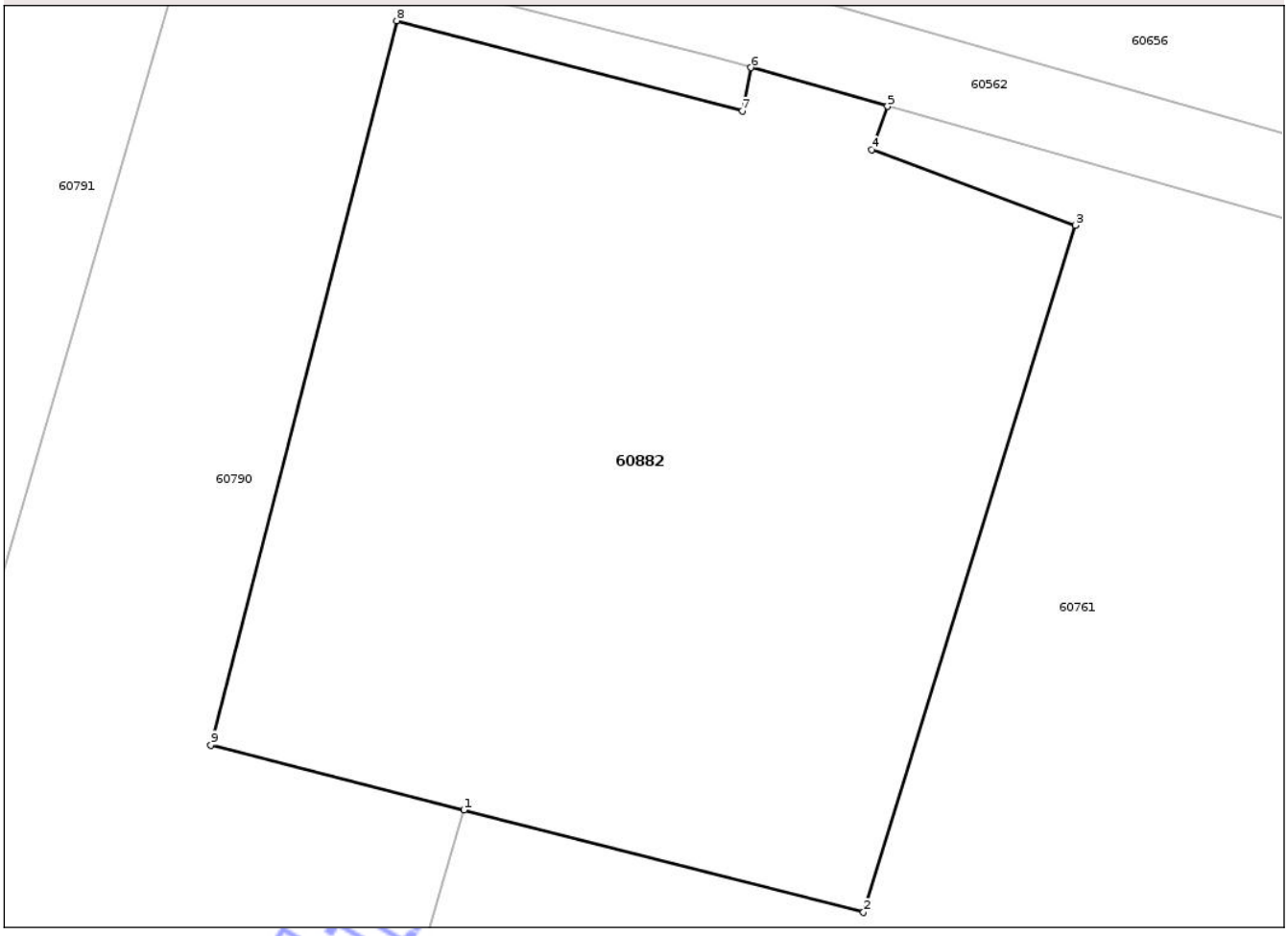

Date referitoare la teren

Crt	Categorie folosinţă	Intra vilan	Suprafaţa (mp)	Tarla	Parcelă	Nr. topo	Observaţii / Referinţe
1	curti constructii	NU	1.231	85/6	807	-	

Lungime Segmente

1) Valorile lungimilor segmentelor sunt obţinute din proiecţie în plan.

Punct început	X / Y	Punct sfârşit	X / Y	Lungime segment (** (m)
1	544.874,404 309.648,257	2	544.893,888 309.643,27	20.112
2	544.893,888 309.643,27	3	544.904,205 309.676,729	35.013
3	544.904,205 309.676,729	4	544.894,276 309.680,407	10.588
4	544.894,276 309.680,407	5	544.895,058 309.682,513	2.246
5	544.895,058 309.682,513	6	544.888,404 309.684,397	6.916

Document care conţine date cu caracter personal, protejat de prevederile Regulamentului (UE) nr. 679/2016 şi Legii 190/2018

Punct început	X / Y	Punct sfârşit	X / Y	Lungime segment (** (m)
6	544.888,404 309.684,397	7	544.887,978 309.682,291	2.149
7	544.887,978 309.682,291	8	544.871,133 309.686,684	17.408
8	544.871,133 309.686,684	9	544.862,077 309.651,413	36.415
9	544.862,077 309.651,413	1	544.874,404 309.648,257	12.725

** Lungimile segmentelor sunt determinate în planul de proiecţie Stereo 70 şi sunt rotunjite la 1 milimetru.
*** Distanţa dintre puncte este formată din segmente cumulate ce sunt mai mici decât valoarea 1 milimetru.

Neutilizabil in circuitul civil

DATE DESPRE IMOBILUL NR. 60884

Oficiul de Cadastru şi Publicitate Imobiliară TELEORMAN
Biroul de Cadastru şi Publicitate Imobiliară Videle

A. Partea I. Descrierea imobilului

Nr. CF vechi:940
Nr. cadastral vechi:1682

TEREN Extravilan

Adresa: Jud. Teleorman

Nr. Crt	Nr cadastral Nr. topografic	Suprafaţa* (mp)	Observaţii / Referinţe
A1	22767	978	Sector cadastral:15 Teren neimprejmuit; Sonda 3223

B. Partea II. Proprietari şi acte

Inscrieri privitoare la dreptul de proprietate şi alte drepturi reale		Referinţe
468 / 30/08/2004		
Act Administrativ nr. 8170, din 24/02/2003 emis de MINISTERUL INDUSTRIEI SI RESURSELOR;		
B1	Intabulare, drept de PROPRIETATE, dobandit prin Lege, cota actuala 1/1, cota initiala 1/1	A1
	1) **OMV PETROM S.A**, CIF:1590082	
	OBSERVATII: (provenita din conversia CF 940)	

C. Partea III. SARCINI .

Inscrieri privind dezmembramintele dreptului de proprietate, drepturi reale de garanţie şi sarcini	Referinţe
NU SUNT	

Neutilizabil în circuitul civil

Anexa Nr. 1 La Partea I

Teren

Nr cadastral	Suprafaţa (mp)*	Observaţii / Referinţe
22767	978	Sonda 3223

* Suprafaţa este determinată in planul de proiecţie Stereo 70.

DETALII LINIARE IMOBIL

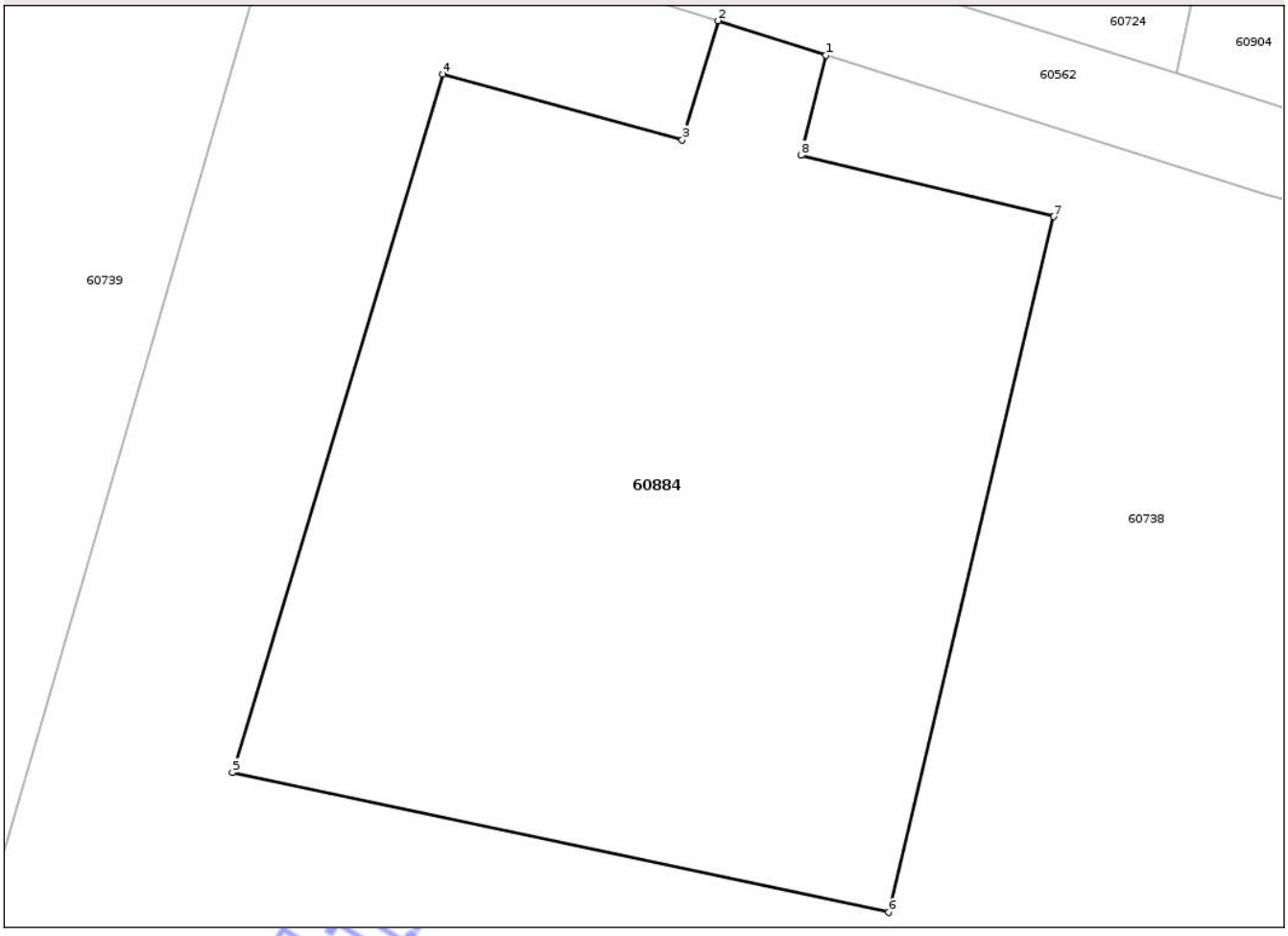

Date referitoare la teren

Crt	Categorie folosinţă	Intra vilan	Suprafaţa (mp)	Tarla	Parcelă	Nr. topo	Observaţii / Referinţe
1	curti constructii	NU	978	85/6	-	-	

Lungime Segmente

1) Valorile lungimilor segmentelor sunt obţinute din proiecţie în plan.

Punct început	X / Y	Punct sfârşit	X / Y	Lungime segment (** (m)
1	545.071,055 309.629,713	2	545.066,184 309.631,262	5.111
2	545.066,184 309.631,262	3	545.064,566 309.625,893	5.608
3	545.064,566 309.625,893	4	545.053,755 309.628,851	11.208
4	545.053,755 309.628,851	5	545.044,246 309.597,347	32.908
5	545.044,246 309.597,347	6	545.073,881 309.591,049	30.297

Document care conţine date cu caracter personal, protejat de prevederile Regulamentului (UE) nr. 679/2016 şi Legii 190/2018

Punct început	X / Y	Punct sfârşit	X / Y	Lungime segment (** (m)
6	545.073,881 309.591,049	7	545.081,346 309.622,433	32.26
7	545.081,346 309.622,433	8	545.069,922 309.625,197	11.754
8	545.069,922 309.625,197	1	545.071,055 309.629,713	4.656

** Lungimile segmentelor sunt determinate în planul de proiecţie Stereo 70 şi sunt rotunjite la 1 milimetru.
*** Distanţa dintre puncte este formată din segmente cumulate ce sunt mai mici decât valoarea 1 milimetru.

Neutilizabil in circuitul civil

DATE DESPRE IMOBILUL NR. 60885

Oficiul de Cadastru şi Publicitate Imobiliară TELEORMAN
Biroul de Cadastru şi Publicitate Imobiliară Videle

A. Partea I. Descrierea imobilului

Nr. CF vechi:940
Nr. cadastral vechi:943

TEREN Extravilan

Adresa: Jud. Teleorman

Nr. Crt	Nr cadastral Nr. topografic	Suprafaţa* (mp)	Observaţii / Referinţe
A1	22232	1.215	Sector cadastral:15 Teren neimprejmuit; Sonda 3222 Videle Vest

B. Partea II. Proprietari şi acte

Inscrieri privitoare la dreptul de proprietate şi alte drepturi reale		Referinţe
468 / 30/08/2004		
Act Administrativ nr. 8170, din 24/02/2003 emis de MINISTERUL INDUSTRIEI SI RESURSELOR;		
B1	Intabulare, drept de PROPRIETATE, dobandit prin Lege, cota actuala 1/1, cota initiala 1/1	A1
	1) **OMV PETROM SA**, CIF:1590082	
	OBSERVATII: (provenita din conversia CF 940)	

C. Partea III. SARCINI .

Inscrieri privind dezmembramintele dreptului de proprietate, drepturi reale de garanţie şi sarcini	Referinţe
NU SUNT	

Neutilizabil în circuitul civil

Anexa Nr. 1 La Partea I

Teren

Nr cadastral	Suprafaţa (mp)*	Observaţii / Referinţe
22232	1.215	Sonda 3222 Videle Vest

* Suprafaţa este determinată in planul de proiecţie Stereo 70.

DETALII LINIARE IMOBIL

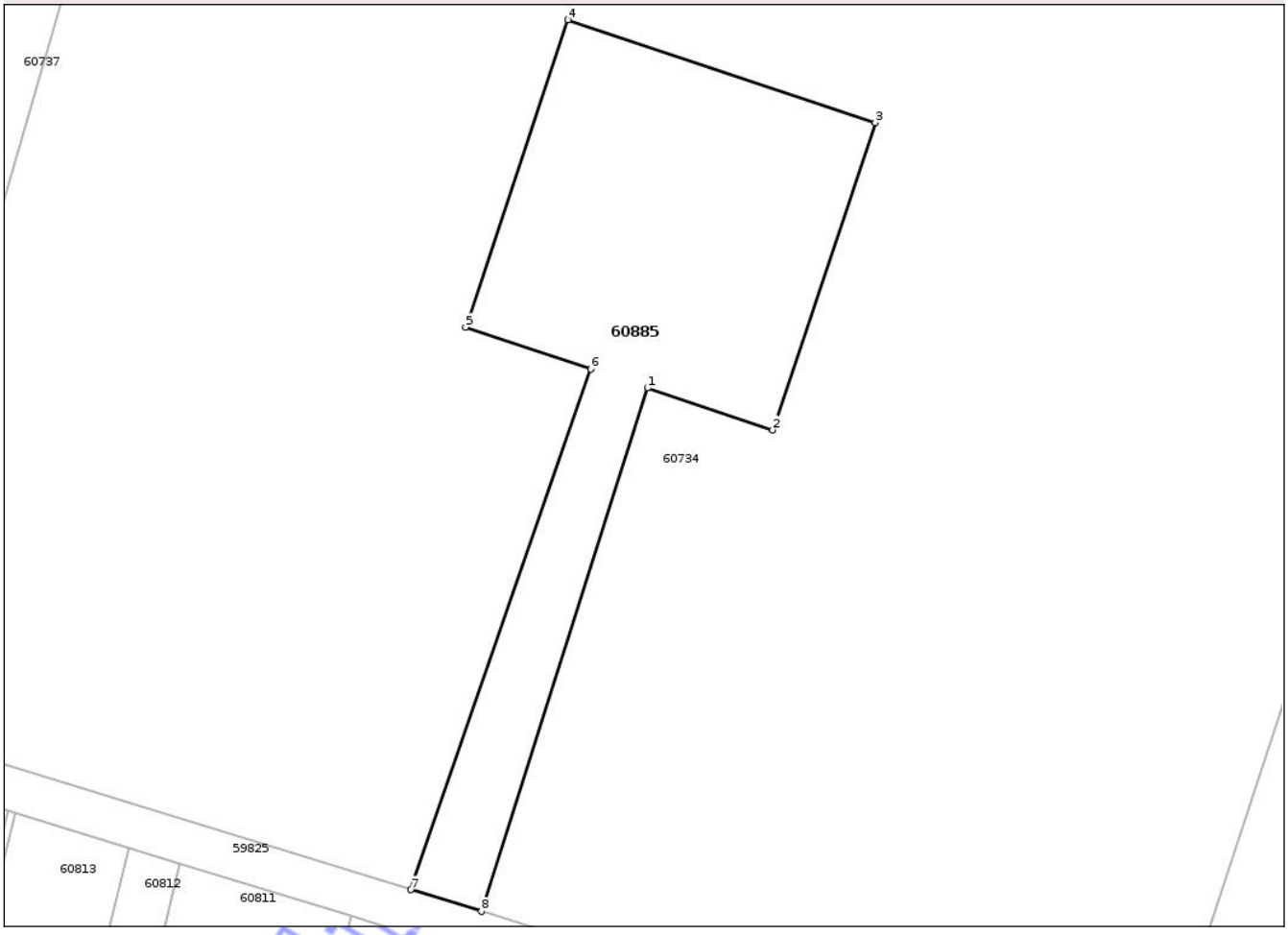

Date referitoare la teren

Crt	Categorie folosinţă	Intra vilan	Suprafaţa (mp)	Tarla	Parcelă	Nr. topo	Observaţii / Referinţe
1	curti constructii	NU	900	85/6	805/24	-	identic cu tarla 85
2	drum	NU	315	85/6	805/24	-	identic cu tarla 85

Lungime Segmente
1) Valorile lungimilor segmentelor sunt obţinute din proiecţie în plan.

Punct început	X / Y	Punct sfârşit	X / Y	Lungime segment (** (m)
1	545.273,169 309.452,555	2	545.284,764 309.448,68	12.225
2	545.284,764 309.448,68	3	545.294,273 309.477,133	30.0
3	545.294,273 309.477,133	4	545.265,82 309.486,642	30.0
4	545.265,82 309.486,642	5	545.256,311 309.458,189	30.0

Document care conţine date cu caracter personal, protejat de prevederile Regulamentului (UE) nr. 679/2016 şi Legii 190/2018

Punct început	X / Y	Punct sfârşit	X / Y	Lungime segment (** (m)
5	545.256,311 309.458,189	6	545.267,904 309.454,314	12.223
6	545.267,904 309.454,314	7	545.251,255 309.406,126	50.983
7	545.251,255 309.406,126	8	545.257,776 309.404,115	6.824
8	545.257,776 309.404,115	1	545.273,169 309.452,555	50.827

** Lungimile segmentelor sunt determinate în planul de proiecţie Stereo 70 şi sunt rotunjite la 1 milimetru.
*** Distanţa dintre puncte este formată din segmente cumulate ce sunt mai mici decât valoarea 1 milimetru.

Neutilizabil in circuitul civil

DATE DESPRE IMOBILUL NR. 60886

Oficiul de Cadastru şi Publicitate Imobiliară TELEORMAN
Biroul de Cadastru şi Publicitate Imobiliară Videle

A. Partea I. Descrierea imobilului

Nr. CF vechi:940
Nr. cadastral vechi:1410

TEREN Extravilan

Adresa: Jud. Teleorman

Nr. Crt	Nr cadastral Nr. topografic	Suprafaţa* (mp)	Observaţii / Referinţe
A1	22892	709	Sector cadastral:15 Teren neimprejmuit; Sonda 3591 Videle Vest

B. Partea II. Proprietari şi acte

Inscrieri privitoare la dreptul de proprietate şi alte drepturi reale		Referinţe
468 / 30/08/2004		
Act Administrativ nr. 8170, din 24/02/2003 emis de MINISTERUL INDUSTRIEI SI RESURSELOR;		
B1	Intabulare, drept de PROPRIETATE, dobandit prin Lege, cota actuala 1/1, cota initiala 1/1	A1
	1) **OMV PETROM SA**, CIF:1590082	
	OBSERVATII: (provenita din conversia CF 940)	

C. Partea III. SARCINI .

Inscrieri privind dezmembramintele dreptului de proprietate, drepturi reale de garanţie şi sarcini	Referinţe
NU SUNT	

Neutilizabil în circuitul civil

Anexa Nr. 1 La Partea I

Teren

Nr cadastral	Suprafaţa (mp)*	Observaţii / Referinţe
22892	709	Sonda 3591 Videle Vest

* Suprafaţa este determinată in planul de proiecţie Stereo 70.

DETALII LINIARE IMOBIL

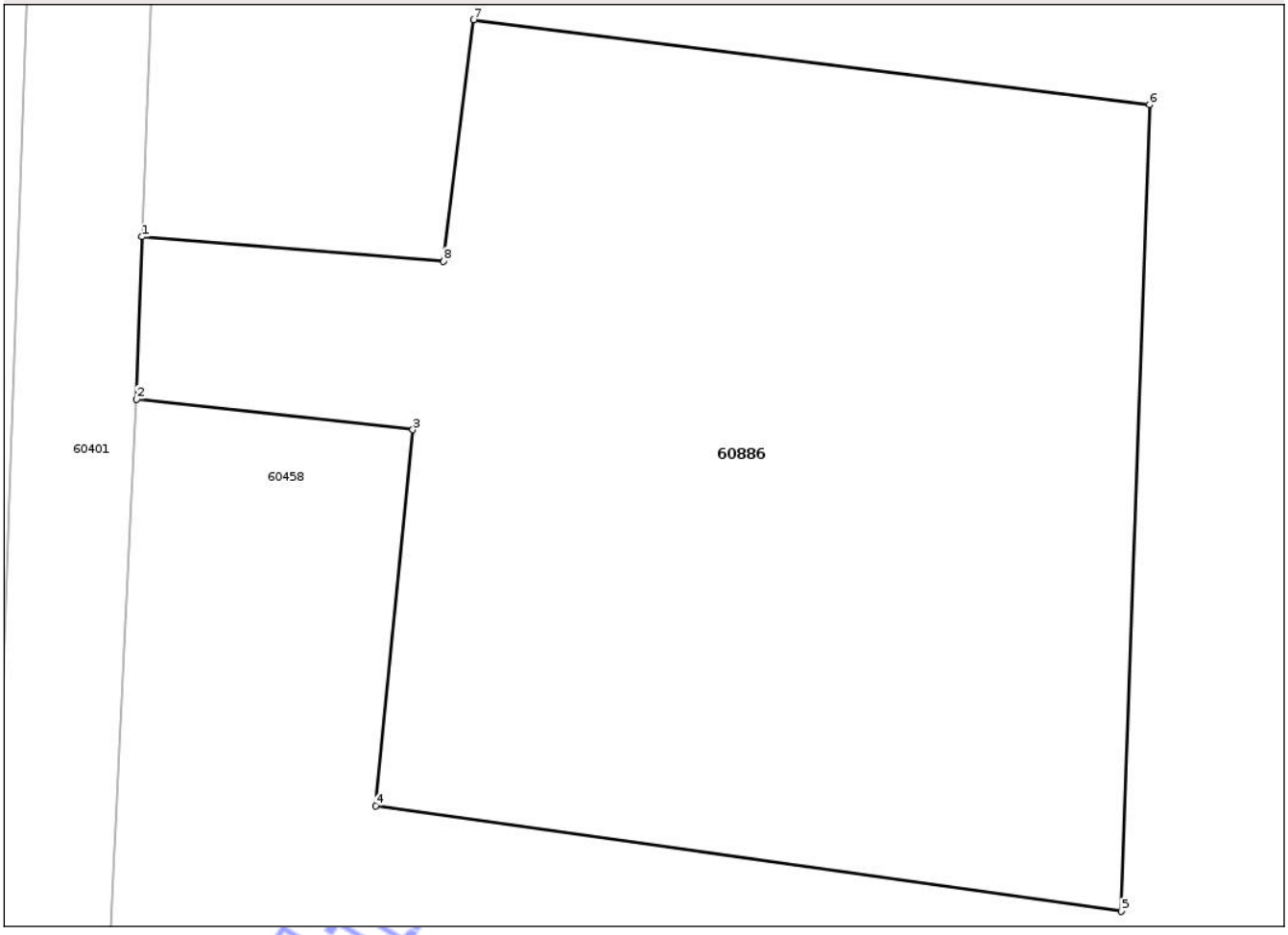

Date referitoare la teren

Crt	Categorie folosinţă	Intra vilan	Suprafaţa (mp)	Tarla	Parcelă	Nr. topo	Observaţii / Referinţe
1	curti constructii	NU	654	85/2	805/19	-	identic cu T 85
2	drum	NU	55	85/2	805/19	-	identic cu T 85

Lungime Segmente
1) Valorile lungimilor segmentelor sunt obţinute din proiecţie în plan.

Punct început	X / Y	Punct sfârşit	X / Y	Lungime segment (** (m)
1	545.563,82 309.485,32	2	545.563,64 309.479,84	5.483
2	545.563,64 309.479,84	3	545.572,96 309.478,81	9.377
3	545.572,96 309.478,81	4	545.571,7 309.466,13	12.742
4	545.571,7 309.466,13	5	545.596,869 309.462,58	25.418

Document care conţine date cu caracter personal, protejat de prevederile Regulamentului (UE) nr. 679/2016 şi Legii 190/2018

Punct început	X / Y	Punct sfârşit	X / Y	Lungime segment (** (m)
5	545.596,869 309.462,58	6	545.597,819 309.489,77	27.207
6	545.597,819 309.489,77	7	545.575,01 309.492,63	22.988
7	545.575,01 309.492,63	8	545.573,99 309.484,49	8.204
8	545.573,99 309.484,49	1	545.563,82 309.485,32	10.204

** Lungimile segmentelor sunt determinate în planul de proiecţie Stereo 70 şi sunt rotunjite la 1 milimetru.
*** Distanţa dintre puncte este formată din segmente cumulate ce sunt mai mici decât valoarea 1 milimetru.

Neutilizabil in circuitul civil

DATE DESPRE IMOBILUL NR. 60887

Oficiul de Cadastru şi Publicitate Imobiliară TELEORMAN
Biroul de Cadastru şi Publicitate Imobiliară Videle

A. Partea I. Descrierea imobilului

TEREN Extravilan

Adresa: Jud. Teleorman

Nr. Crt	Nr cadastral Nr. topografic	Suprafaţa* (mp)	Observaţii / Referinţe
A1	26142	5.000	Sector cadastral:15 Teren neimprejmuit;

B. Partea II. Proprietari şi acte

Inscrieri privitoare la dreptul de proprietate şi alte drepturi reale		Referinţe
2140 / 03/02/2020		
Act Administrativ nr. 9003168, din 26/04/2007 emis de CJSDPT TELEORMAN (Titlu de proprietate);		
B1	Intabulare, drept de PROPRIETATE, dobandit prin Constituire, cota actuala 1/1, cota initiala 1/1	A1
	1) **ŢĂROIU GHEORGHE**	

C. Partea III. SARCINI

Inscrieri privind dezmembramintele dreptului de proprietate, drepturi reale de garanţie şi sarcini		Referinţe
8268 / 26/02/2024		
Hotarare Judecatoreasca nr. 193, din 12/01/2024 emis de JUDECATORIA VIDELE (Incheiere nr. ,pronuntata in dosar nr.5264/335/2023; somatie nr 20865,in dosar de executare nr.7979/2023 din 23.02.2024, emis de Dobra Ofelia-Camelia);		
C1	Se noteaza urmarirea silita imobiliara pentru suma de 228791,79 lei	A1
	1) **MIKRO KAPITAL IFN SA**, CIF:35643645	
10212 / 15/03/2024		
Somatie nr. 26720, din 12/03/2024 emis de DOBRA OFELIA-CAMELIA (in dosar de executare silita nr. 2048/2024; hotarare judecatoreasca nr Incheiere nr.638 pronuntata in dosar nr.425/335/2024 din 22.02.2024, emis de JUDECTORIA VIDELE);		
C2	Se noteaza urmarirea silita imobiliara pentru suma de 275211,45 lei	A1
	1) **PATRIA CREDIT IFN SA**, CIF:16129932	

Neutilizabil în circuitul civil

Anexa Nr. 1 La Partea I

Teren

Nr cadastral	Suprafaţa (mp)*	Observaţii / Referinţe
26142	5.000	

* Suprafaţa este determinată in planul de proiecţie Stereo 70.

DETALII LINIARE IMOBIL



Date referitoare la teren

Crt	Categorie folosinţă	Intra vilan	Suprafaţa (mp)	Tarla	Parcelă	Nr. topo	Observaţii / Referinţe
1	arabil	NU	5.000	85/2	807/35	-	identic cu tarla 85

Lungime Segmente

1) Valorile lungimilor segmentelor sunt obţinute din proiecţie în plan.

Punct început	X / Y	Punct sfârşit	X / Y	Lungime segment (** (m)
1	545.634,315 309.529,319	2	545.615,404 309.531,657	19.055
3	545.607,135 309.436,69	4	545.609,807 309.435,792	2.819
5	545.628,874 309.429,515	6	545.635,559 309.426,939	7.164
7	545.638,888 309.490,695	8	545.630,487 309.491,612	8.451
9	545.638,379 309.523,567	10	545.659,844 309.517,752	22.239

Punct început	X / Y	Punct sfârşit	X / Y	Lungime segment (** (m)
2	545.615,404 309.531,657	3	545.607,135 309.436,69	95.326
4	545.609,807 309.435,792	5	545.628,874 309.429,515	20.074
6	545.635,559 309.426,939	7	545.638,888 309.490,695	63.843
8	545.630,487 309.491,612	9	545.638,379 309.523,567	32.915
10	545.659,844 309.517,752	11	545.651,905 309.487,879	30.91

Document care conţine date cu caracter personal, protejat de prevederile Regulamentului (UE) nr. 679/2016 şi Legii 190/2018

Punct început	X / Y	Punct sfârşit	X / Y	Lungime segment (** (m)
11	545.651,905 309.487,879	12	545.644,681 309.488,982	7.308
13	545.640,775 309.428,327	14	545.642,19 309.432,225	4.147
15	545.647,311 309.448,333	16	545.653,523 309.466,494	19.194
17	545.657,257 309.479,896	18	545.661,85 309.498,548	19.209
19	545.669,131 309.518,887	20	545.674,877 309.532,614	14.881
21	545.684,126 309.555,762	22	545.669,602 309.559,84	15.086
23	545.626,576 309.568,568	24	545.625,819 309.560,597	8.007
25	545.637,996 309.559,092	1	545.634,315 309.529,319	30.0

Punct început	X / Y	Punct sfârşit	X / Y	Lungime segment (** (m)
12	545.644,681 309.488,982	13	545.640,775 309.428,327	60.781
14	545.642,19 309.432,225	15	545.647,311 309.448,333	16.902
16	545.653,523 309.466,494	17	545.657,257 309.479,896	13.912
18	545.661,85 309.498,548	19	545.669,131 309.518,887	21.603
20	545.674,877 309.532,614	21	545.684,126 309.555,762	24.927
22	545.669,602 309.559,84	23	545.626,576 309.568,568	43.902
24	545.625,819 309.560,597	25	545.637,996 309.559,092	12.27

**** Lungimile segmentelor sunt determinate în planul de proiecţie Stereo 70 şi sunt rotunjite la 1 milimetru.**
***** Distanţa dintre puncte este formată din segmente cumulate ce sunt mai mici decât valoarea 1 milimetru.**

Neutilizabil in circuitul civil

DATE DESPRE IMOBILUL NR. 60888

Oficiul de Cadastru şi Publicitate Imobiliară TELEORMAN
Biroul de Cadastru şi Publicitate Imobiliară Videle

A. Partea I. Descrierea imobilului

TEREN Extravilan

Adresa: Jud. Teleorman

Nr. Crt	Nr cadastral Nr. topografic	Suprafaţa* (mp)	Observaţii / Referinţe
A1	21987	947	Sector cadastral:15 Teren neimprejmuit; Sonda 3589

B. Partea II. Proprietari şi acte

Inscrieri privitoare la dreptul de proprietate şi alte drepturi reale		Referinţe
6376 / 17/06/2013		
Act Administrativ nr. 8170, din 24/02/2003 emis de MINISTERUL INDUSTRIEI SI RESURSELOR (certificat de inregistrare, mentiunea 536643 din 13.11.2009 , emis de ORC - Tribunalul Bucuresti; Incheierea Judecatorului Delegat 89793 din 16-12-2009 emisa de TRIBUNALUL BUCURESTI; Hotararea A.G.A. PETROM S.A. din data de 20.10.2009; Hotararea A.G.A. PETROM S.A. din data de 26.04.2011 ; Rezolutia nr. 45202 din 23.05.2011 emis de ORC - Tribunalul Bucuresti ; certificat de inregistrare, mentiunea 201915 din 19.05.2011 , emis de ORC - Tribunalul Bucuresti ; certificat de inregistrare, mentiunea 299034 din 20.06.2005 si , emis de ORC - Tribunalul Bucuresti; Incheierea Judecatorului Delegat 29282 din 22-06-2005 emisa de TRIBUNALUL BUCURESTI; Hotararea A.G.A. din data de 24.05.2005; certificate de inregistrare – Mentiunea 328279 din 07.12.2004 si Incheierea Judecatorului Delegat 54079 din 09-12-2004 emisa de TRIBUNALUL BUCURESTI ; certificat de inregistrare seria B, nr. 2448561 emis de ORC -Tribunalul Bucuresti);		
B1	Intabulare, drept de PROPRIETATE, dobandit prin Lege, cota actuala 1/1, cota initiala 1/1	A1
	1) **OMV PETROM S.A.**, CIF:1590082	

C. Partea III. SARCINI .

Inscrieri privind dezmembramintele dreptului de proprietate, drepturi reale de garanţie şi sarcini	Referinţe
NU SUNT	

Neutilizabil în circuitul civil

Anexa Nr. 1 La Partea I

Teren

Nr cadastral	Suprafaţa (mp)*	Observaţii / Referinţe
21987	947	Sonda 3589

* Suprafaţa este determinată in planul de proiecţie Stereo 70.

DETALII LINIARE IMOBIL

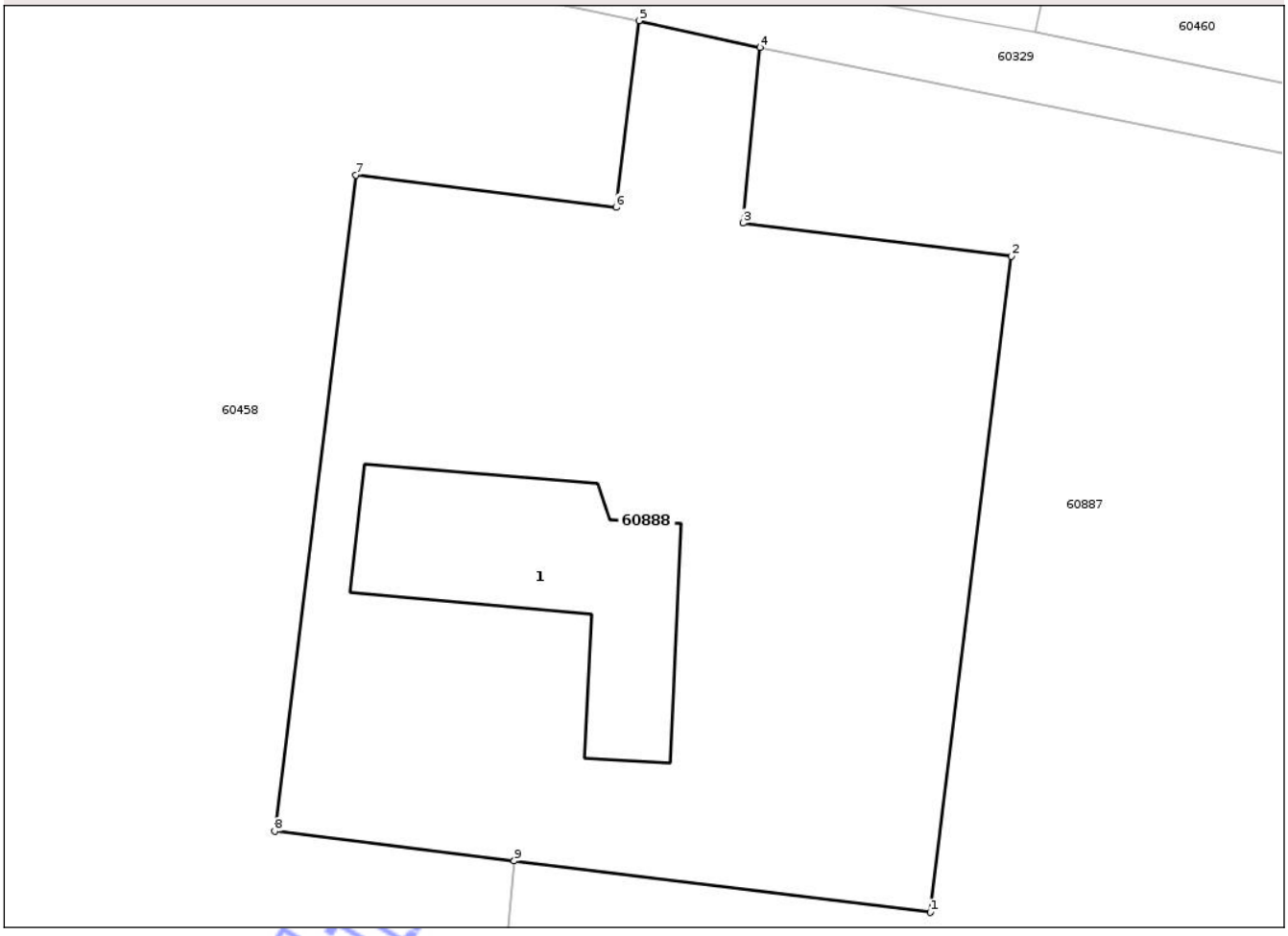

Date referitoare la teren

Crt	Categorie folosinţă	Intra vilan	Suprafaţa (mp)	Tarla	Parcelă	Nr. topo	Observaţii / Referinţe
1	curti constructii	NU	900	85/2	789	-	identic cu tarla 84
2	drum	NU	47	85/2	789	-	identic cu tarla 84

Date referitoare la construcţii

Crt	Număr	Destinaţie construcţie	Supraf. (mp)	Situaţie juridică	Observaţii / Referinţe
A1.1		constructii industriale si edilitare	107	Fara acte	Nr. niveluri:1; S. construita la sol:107 mp; Platforma tehnologica - P, edificata in anul 1986

Lungime Segmente

1) Valorile lungimilor segmentelor sunt obţinute din proiecţie în plan.

Punct început	X / Y	Punct sfârşit	X / Y	Lungime segment (**) (m)
1	545.634,315 309.529,319	2	545.637,996 309.559,092	30.0
2	545.637,996 309.559,092	3	545.625,819 309.560,597	12.27

Document care conţine date cu caracter personal, protejat de prevederile Regulamentului (UE) nr. 679/2016 şi Legii 190/2018

Punct început	X / Y	Punct sfârşit	X / Y	Lungime segment (** (m)
3	545.625,819 309.560,597	4	545.626,576 309.568,568	8.007
4	545.626,576 309.568,568	5	545.621,086 309.569,776	5.621
5	545.621,086 309.569,776	6	545.620,039 309.561,312	8.529
6	545.620,039 309.561,312	7	545.608,223 309.562,773	11.906
7	545.608,223 309.562,773	8	545.604,542 309.533,0	30.0
8	545.604,542 309.533,0	9	545.615,404 309.531,657	10.945
9	545.615,404 309.531,657	1	545.634,315 309.529,319	19.055

**** Lungimile segmentelor sunt determinate în planul de proiecţie Stereo 70 şi sunt rotunjite la 1 milimetru.**
***** Distanţa dintre puncte este formată din segmente cumulate ce sunt mai mici decât valoarea 1 milimetru.**

Neutilizabil in circuitul civil

DATE DESPRE IMOBILUL NR. 60889

Oficiul de Cadastru şi Publicitate Imobiliară TELEORMAN
Biroul de Cadastru şi Publicitate Imobiliară Videle

A. Partea I. Descrierea imobilului

Nr. CF vechi:940
Nr. cadastral vechi:1348

TEREN Extravilan

Adresa: Jud. Teleorman

Nr. Crt	Nr cadastral Nr. topografic	Suprafaţa* (mp)	Observaţii / Referinţe
A1	22900	748	Sector cadastral:15 Teren neimprejmuit; Sonda 3623 Videle Vest

B. Partea II. Proprietari şi acte

Inscrieri privitoare la dreptul de proprietate şi alte drepturi reale		Referinţe
468 / 30/08/2004		
Act Administrativ nr. 8170, din 24/02/2003 emis de MINISTERUL INDUSTRIEI SI RESURSELOR;		
B1	Intabulare, drept de PROPRIETATE, dobandit prin Lege, cota actuala 1/1, cota initiala 1/1	A1
	1) **OMV PETROM SA**, CIF:1590082	
	OBSERVATII: (provenita din conversia CF 940)	

C. Partea III. SARCINI .

Inscrieri privind dezmembramintele dreptului de proprietate, drepturi reale de garanţie şi sarcini	Referinţe
NU SUNT	

Neutilizabil în circuitul civil

Anexa Nr. 1 La Partea I

Teren

Nr cadastral	Suprafaţa (mp)*	Observaţii / Referinţe
22900	748	Sonda 3623 Videle Vest

* Suprafaţa este determinată in planul de proiecţie Stereo 70.

DETALII LINIARE IMOBIL

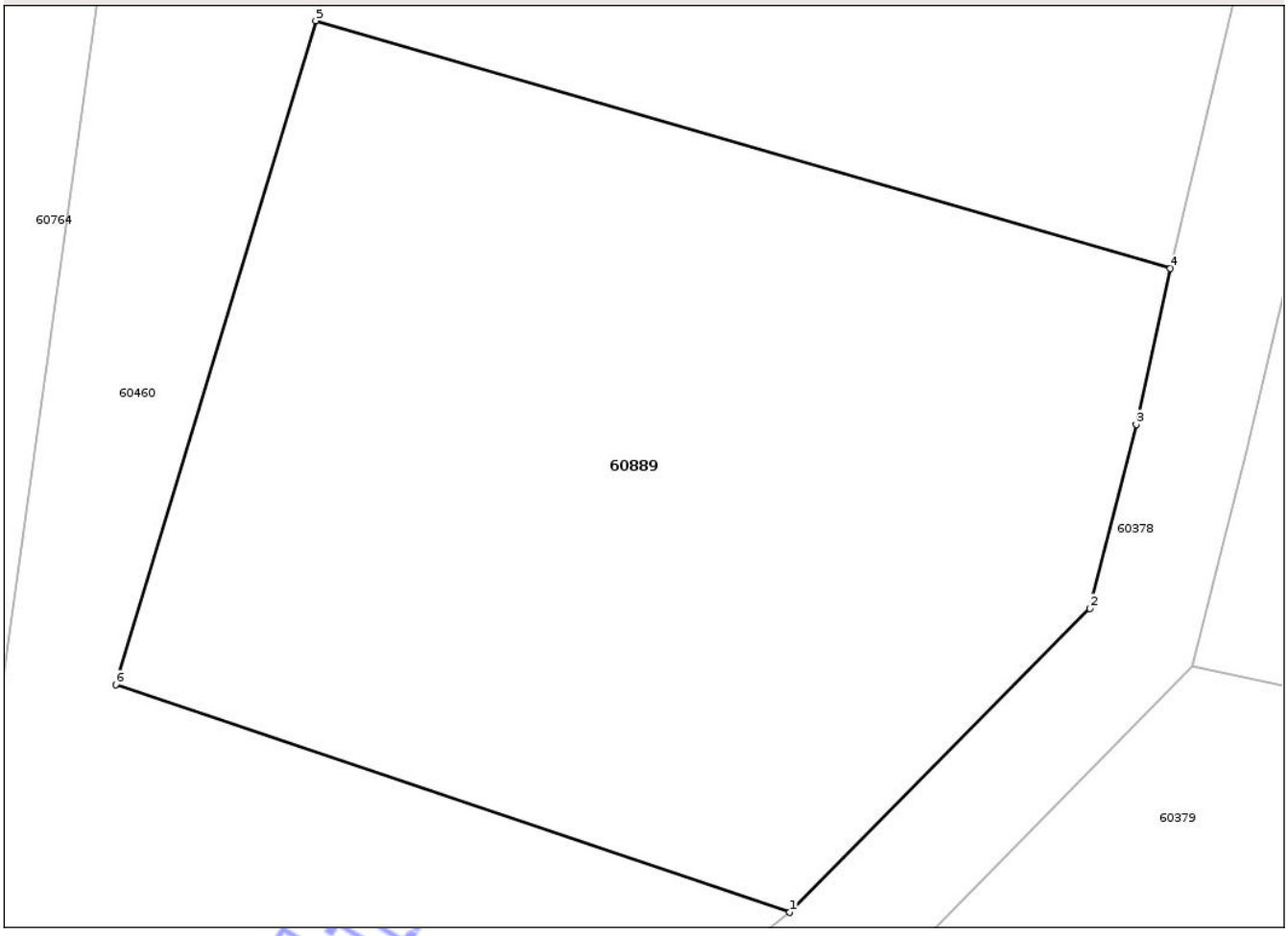

Date referitoare la teren

Crt	Categorie folosinţă	Intra vilan	Suprafaţa (mp)	Tarla	Parcelă	Nr. topo	Observaţii / Referinţe
1	curti constructii	NU	748	85/3	789	-	identic cu T 84

Lungime Segmente

1) Valorile lungimilor segmentelor sunt obţinute din proiecţie în plan.

Punct început	X / Y	Punct sfârşit	X / Y	Lungime segment (** (m)
1	545.723,68 309.629,478	2	545.734,198 309.640,132	14.971
2	545.734,198 309.640,132	3	545.735,837 309.646,584	6.657
3	545.735,837 309.646,584	4	545.737,038 309.652,048	5.594
4	545.737,038 309.652,048	5	545.707,037 309.660,731	31.232
5	545.707,037 309.660,731	6	545.700,017 309.637,467	24.3

Document care conţine date cu caracter personal, protejat de prevederile Regulamentului (UE) nr. 679/2016 şi Legii 190/2018

Punct început	X / Y	Punct sfârşit	X / Y	Lungime segment (** (m)
6	545.700,017 309.637,467	1	545.723,68 309.629,478	24.975

** Lungimile segmentelor sunt determinate în planul de proiecţie Stereo 70 şi sunt rotunjite la 1 milimetru.
*** Distanţa dintre puncte este formată din segmente cumulate ce sunt mai mici decât valoarea 1 milimetru.

Neutilizabil in circuitul civil

DATE DESPRE IMOBILUL NR. 60890

Oficiul de Cadastru şi Publicitate Imobiliară TELEORMAN
Biroul de Cadastru şi Publicitate Imobiliară Videle

A. Partea I. Descrierea imobilului

TEREN Extravilan

Adresa: Jud. Teleorman

Nr. Crt	Nr cadastral Nr. topografic	Suprafaţa* (mp)	Observaţii / Referinţe
A1	31322	838	Sector cadastral:15 Teren neimprejmuit; Sonda 3594

B. Partea II. Proprietari şi acte

Inscrieri privitoare la dreptul de proprietate şi alte drepturi reale		Referinţe
11728 / 03/04/2024		
Act Administrativ nr. 8170, din 24/02/2003 emis de MINISTERUL INDUSTRIEI ŞI RESURSELOR (Hotarare Judecatoreasca nr. INCHEIEREA NR.89793-DOSAR NR. 536643/2009, din 16/12/2009 emis de Tribunalul Bucuresti; Act Administrativ nr. CERTIFICAT CONSTATATOR NR. 223973, din 20/02/2024 emis de ONRC; Act Administrativ nr. REZOLUTIA NR.4520245202, din 23/05/2011 emis de ONRC; Hotarare Judecatoreasca nr. INCHEIEREA NR.54079-DOSAR NR. 328279/2004, din 09/12/2004 emis de Tribunalul Bucuresti;);		
B1	Intabulare, drept de PROPRIETATE, dobandit prin Lege, cota actuala 1/1, cota initiala 1/1	A1
	1) **OMV PETROM SA**, CIF:1590082	

C. Partea III. SARCINI .

Inscrieri privind dezmembramintele dreptului de proprietate, drepturi reale de garanţie şi sarcini	Referinţe
NU SUNT	

Neutilizabil în circuitul civil

Anexa Nr. 1 La Partea I

Teren

Nr cadastral	Suprafaţa (mp)*	Observaţii / Referinţe
31322	838	Sonda 3594

* Suprafaţa este determinată in planul de proiecţie Stereo 70.

DETALII LINIARE IMOBIL

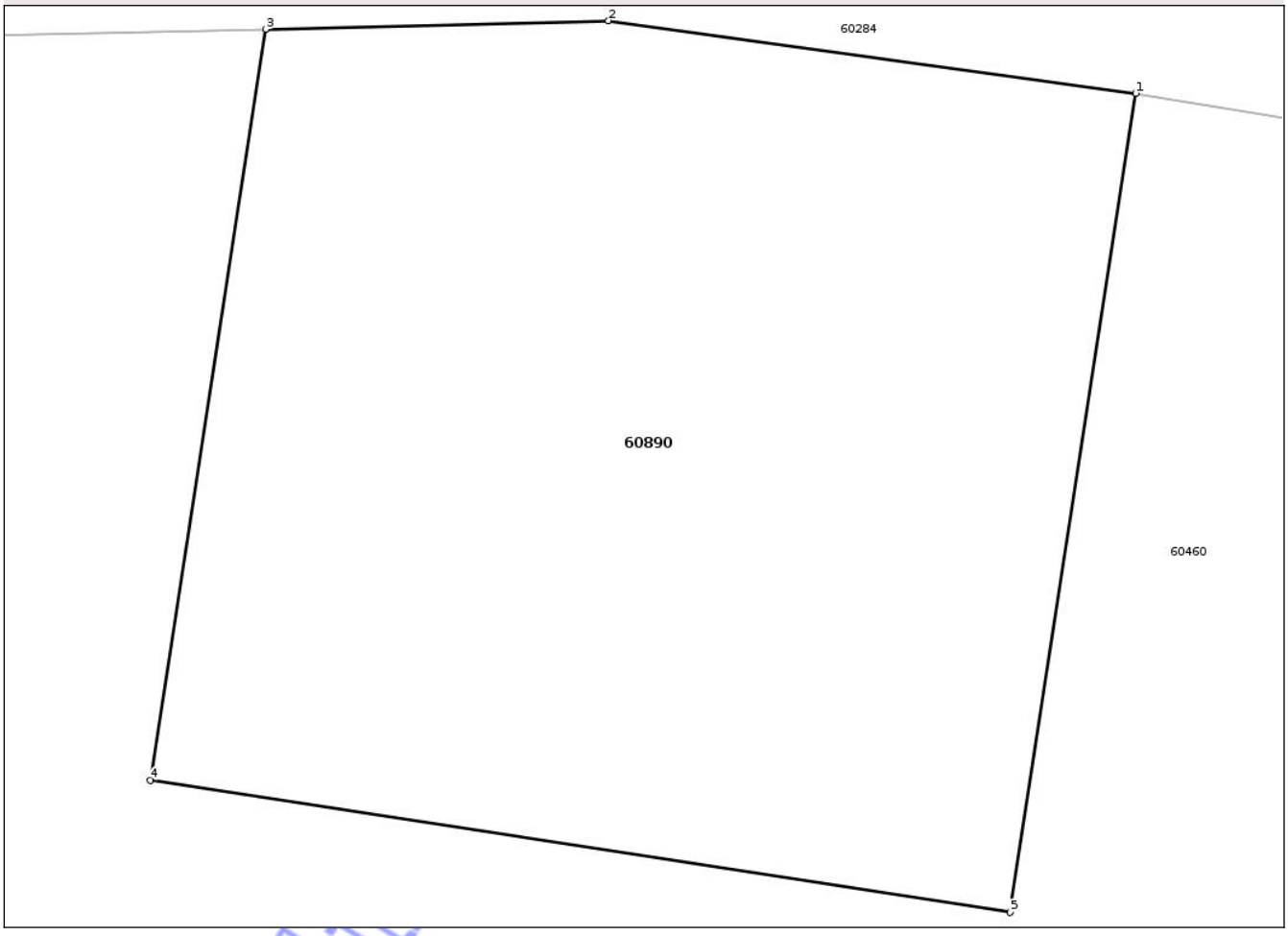

Date referitoare la teren

Crt	Categorie folosinţă	Intra vilan	Suprafaţa (mp)	Tarla	Parcelă	Nr. topo	Observaţii / Referinţe
1	curti constructii	NU	838	85/3	-	-	

Lungime Segmente
1) Valorile lungimilor segmentelor sunt obţinute din proiecţie în plan.

Punct început	X / Y	Punct sfârşit	X / Y	Lungime segment (** (m)
1	545.697,19 309.728,045	2	545.679,009 309.730,543	18.352
2	545.679,009 309.730,543	3	545.667,178 309.730,254	11.835
3	545.667,178 309.730,254	4	545.663,213 309.704,373	26.183
4	545.663,213 309.704,373	5	545.692,867 309.699,829	30.0
5	545.692,867 309.699,829	1	545.697,19 309.728,045	28.545

Document care conţine date cu caracter personal, protejat de prevederile Regulamentului (UE) nr. 679/2016 şi Legii 190/2018

**** Lungimile segmentelor sunt determinate în planul de proiecţie Stereo 70 şi sunt rotunjite la 1 milimetru.**
***** Distanţa dintre puncte este formată din segmente cumulate ce sunt mai mici decât valoarea 1 milimetru.**

Neutilizabil in circuitul civil

DATE DESPRE IMOBILUL NR. 60891

Oficiul de Cadastru şi Publicitate Imobiliară TELEORMAN
Biroul de Cadastru şi Publicitate Imobiliară Videle

A. Partea I. Descrierea imobilului

TEREN Extravilan

Adresa: Jud. Teleorman

Nr. Crt	Nr cadastral Nr. topografic	Suprafaţa* (mp)	Observaţii / Referinţe
A1		8.996	Sector cadastral:15 Teren neimprejmuit;

B. Partea II. Proprietari şi acte

Inscrieri privitoare la dreptul de proprietate şi alte drepturi reale		Referinţe
/		
Act Administrativ nr. 09-00531, din 01/01/1995 emis de CJSDPAT TELEORMAN;		
B1	Intabulare, drept de PROPRIETATE, Legea 18/1991, dobandit prin Reconstituire, cota actuala 1/1, cota initiala 1/1	A1
	1) **HURCĂL DUMITRA**	

C. Partea III. SARCINI .

Inscrieri privind dezmembramintele dreptului de proprietate, drepturi reale de garanţie şi sarcini	Referinţe
NU SUNT	

Neutilizabil în circuitul civil

Anexa Nr. 1 La Partea I

Teren

Nr cadastral	Suprafaţa (mp)*	Observaţii / Referinţe
	8.996	

* Suprafaţa este determinată in planul de proiecţie Stereo 70.

DETALII LINIARE IMOBIL

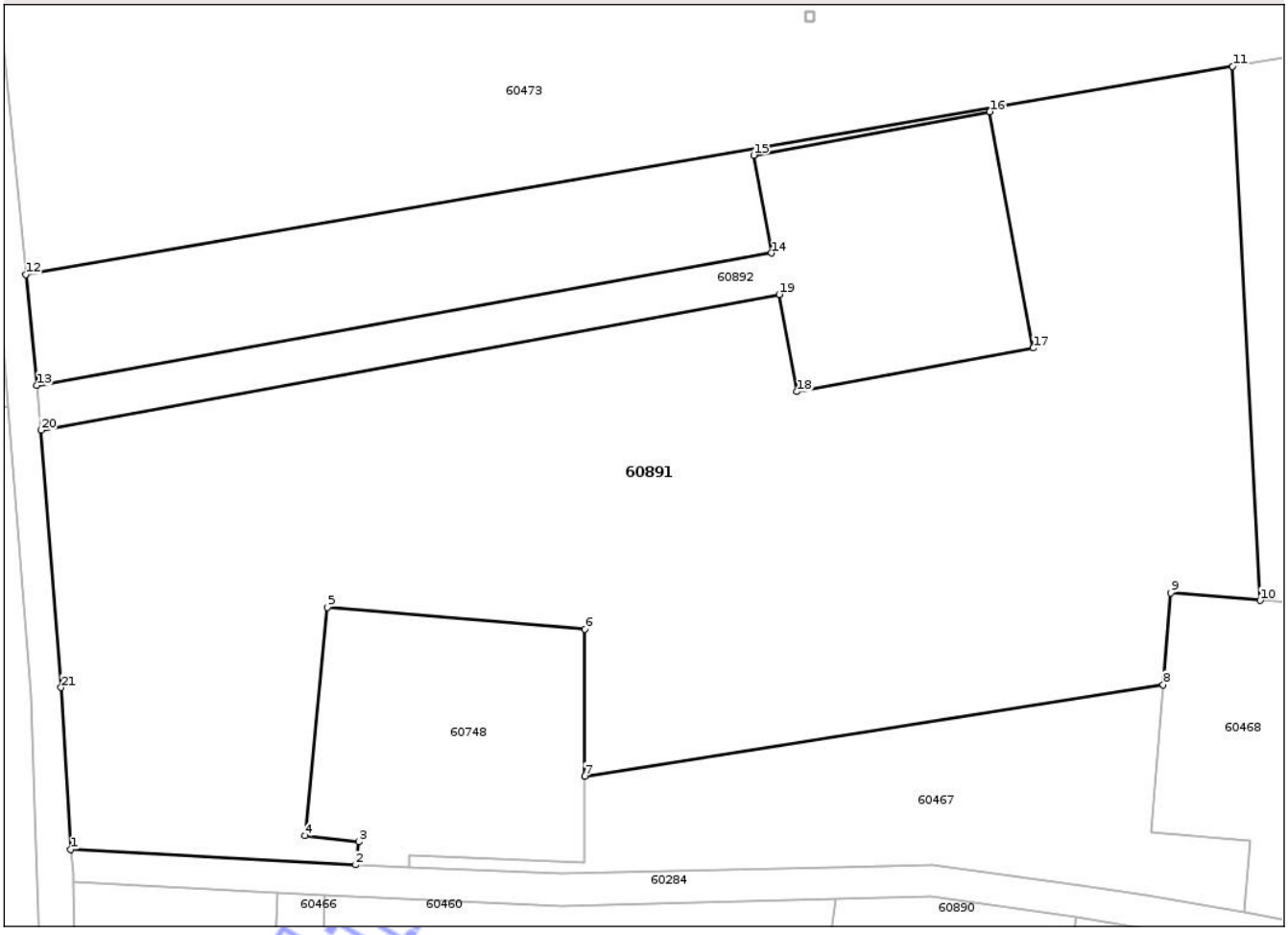

Date referitoare la teren

Crt	Categorie folosinţă	Intra vilan	Suprafaţa (mp)	Tarla	Parcelă	Nr. topo	Observaţii / Referinţe
1	arabil	NU	8.996	85/4	2	-	identic cu tarla 85/1

Lungime Segmente

1) Valorile lungimilor segmentelor sunt obţinute din proiecţie în plan.

Punct început	X / Y	Punct sfârşit	X / Y	Lungime segment (** (m)
1	545.571,467 309.736,463	2	545.607,097 309.734,548	35.681
3	545.607,506 309.737,413	4	545.600,812 309.738,179	6.738
5	545.603,573 309.766,681	6	545.635,761 309.763,956	32.303
7	545.635,753 309.745,624	8	545.708,002 309.757,026	73.143
9	545.708,952 309.768,492	10	545.720,144 309.767,567	11.23

Punct început	X / Y	Punct sfârşit	X / Y	Lungime segment (** (m)
2	545.607,097 309.734,548	3	545.607,506 309.737,413	2.894
4	545.600,812 309.738,179	5	545.603,573 309.766,681	28.635
6	545.635,761 309.763,956	7	545.635,753 309.745,624	18.332
8	545.708,002 309.757,026	9	545.708,952 309.768,492	11.505
10	545.720,144 309.767,567	11	545.716,684 309.834,231	66.754

Document care conţine date cu caracter personal, protejat de prevederile Regulamentului (UE) nr. 679/2016 şi Legii 190/2018

Punct început	X / Y	Punct sfârşit	X / Y	Lungime segment (** (m)
11	545.716,684 309.834,231	12	545.565,892 309.808,232	153.017
13	545.567,264 309.794,397	14	545.659,09 309.810,91	93.299
15	545.656,84 309.823,13	16	545.686,35 309.828,55	30.004
17	545.691,77 309.799,05	18	545.662,27 309.793,62	29.996
19	545.660,04 309.805,76	20	545.567,81 309.788,801	93.776
21	545.570,287 309.756,677	1	545.571,467 309.736,463	20.248

Punct început	X / Y	Punct sfârşit	X / Y	Lungime segment (** (m)
12	545.565,892 309.808,232	13	545.567,264 309.794,397	13.903
14	545.659,09 309.810,91	15	545.656,84 309.823,13	12.425
16	545.686,35 309.828,55	17	545.691,77 309.799,05	29.994
18	545.662,27 309.793,62	19	545.660,04 309.805,76	12.343
20	545.567,81 309.788,801	21	545.570,287 309.756,677	32.219

**** Lungimile segmentelor sunt determinate în planul de proiecţie Stereo 70 şi sunt rotunjite la 1 milimetru.**
***** Distanţa dintre puncte este formată din segmente cumulate ce sunt mai mici decât valoarea 1 milimetru.**

Neutilizabil in circuitul civil

DATE DESPRE IMOBILUL NR. 60892

Oficiul de Cadastru şi Publicitate Imobiliară TELEORMAN
Biroul de Cadastru şi Publicitate Imobiliară Videle

A. Partea I. Descrierea imobilului

Nr. CF vechi:940
Nr. cadastral vechi:1500

TEREN Extravilan

Adresa: Jud. Teleorman

Nr. Crt	Nr cadastral Nr. topografic	Suprafaţa* (mp)	Observaţii / Referinţe
A1	22778	1.407	Sector cadastral:15 Teren neimprejmuit; Sonda 3254 Videle Vest

B. Partea II. Proprietari şi acte

Inscrieri privitoare la dreptul de proprietate şi alte drepturi reale		Referinţe
468 / 30/08/2004		
Act Administrativ nr. 8170, din 24/02/2003 emis de MINISTERUL INDUSTRIEI SI RESURSELOR;		
B1	Intabulare, drept de PROPRIETATE, dobandit prin Lege, cota actuala 1/1, cota initiala 1/1	A1
	1) **OMV PETROM SA**, CIF:1590082	
	OBSERVATII: (provenita din conversia CF 940)	

C. Partea III. SARCINI .

Inscrieri privind dezmembramintele dreptului de proprietate, drepturi reale de garanţie şi sarcini	Referinţe
NU SUNT	

Neutilizabil în circuitul civil

Anexa Nr. 1 La Partea I

Teren

Nr cadastral	Suprafaţa (mp)*	Observaţii / Referinţe
22778	1.407	Sonda 3254 Videle Vest

* Suprafaţa este determinată in planul de proiecţie Stereo 70.

DETALII LINIARE IMOBIL

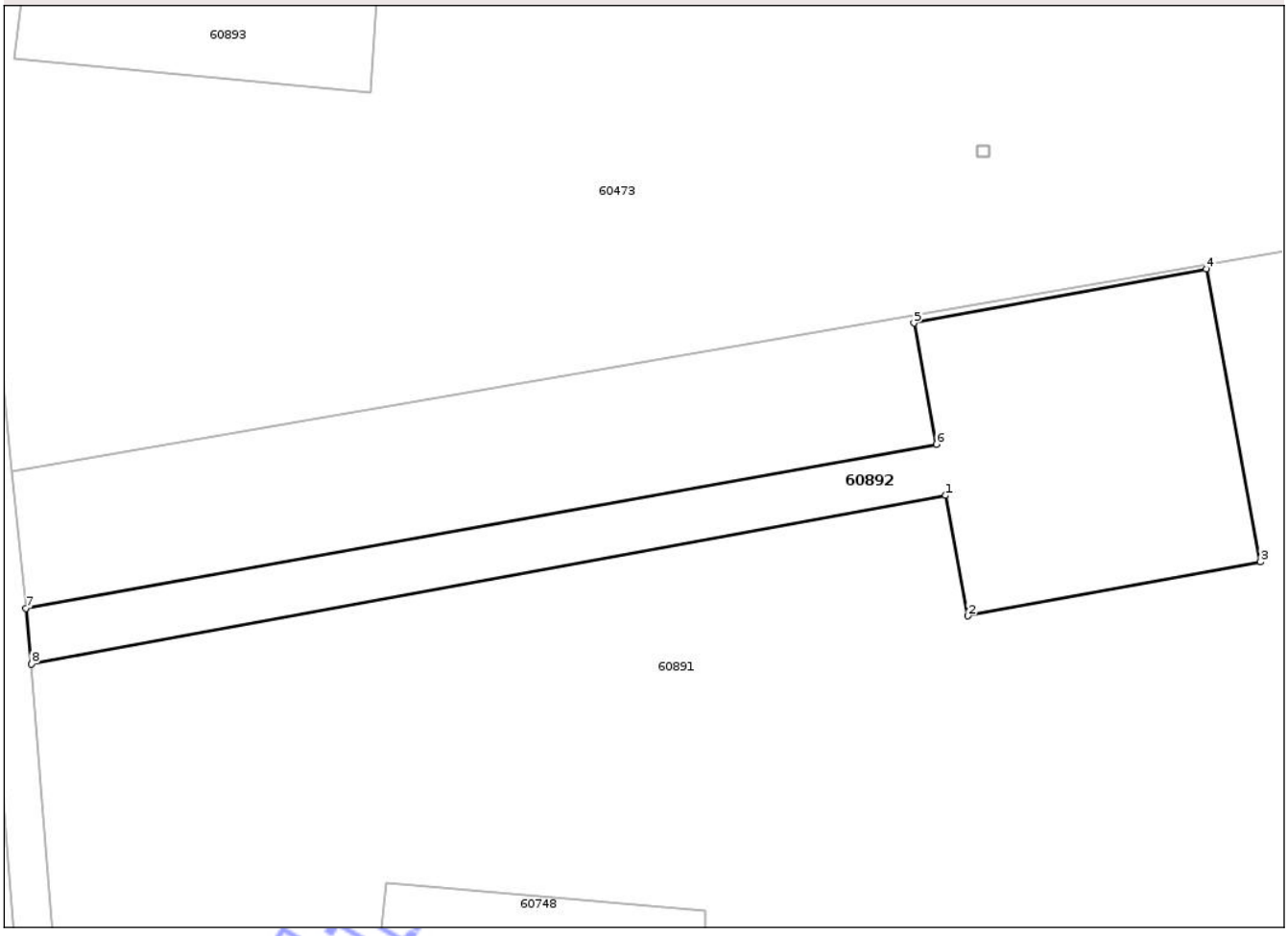

Date referitoare la teren

Crt	Categorie folosinţă	Intra vilan	Suprafaţa (mp)	Tarla	Parcelă	Nr. topo	Observaţii / Referinţe
1	curti constructii	NU	900	85/4	807	-	identic cu tarla 85
2	drum	NU	507	85/4	807	-	identic cu tarla 85

Lungime Segmente
1) Valorile lungimilor segmentelor sunt obţinute din proiecţie în plan.

Punct început	X / Y	Punct sfârşit	X / Y	Lungime segment (** (m)
1	545.660,04 309.805,76	2	545.662,27 309.793,62	12.343
2	545.662,27 309.793,62	3	545.691,77 309.799,05	29.996
3	545.691,77 309.799,05	4	545.686,35 309.828,55	29.994
4	545.686,35 309.828,55	5	545.656,84 309.823,13	30.004

Document care conţine date cu caracter personal, protejat de prevederile Regulamentului (UE) nr. 679/2016 şi Legii 190/2018

Punct început	X / Y	Punct sfârşit	X / Y	Lungime segment (** (m)
5	545.656,84 309.823,13	6	545.659,09 309.810,91	12.425
6	545.659,09 309.810,91	7	545.567,264 309.794,397	93.299
7	545.567,264 309.794,397	8	545.567,81 309.788,8	5.624
8	545.567,81 309.788,8	1	545.660,04 309.805,76	93.776

** Lungimile segmentelor sunt determinate în planul de proiecţie Stereo 70 şi sunt rotunjite la 1 milimetru.
*** Distanţa dintre puncte este formată din segmente cumulate ce sunt mai mici decât valoarea 1 milimetru.

Neutilizabil in circuitul civil

DATE DESPRE IMOBILUL NR. 60893

Oficiul de Cadastru şi Publicitate Imobiliară TELEORMAN
Biroul de Cadastru şi Publicitate Imobiliară Videle

A. Partea I. Descrierea imobilului

Nr. CF vechi:940
Nr. cadastral vechi:1555

TEREN Extravilan

Adresa: Jud. Teleorman

Nr. Crt	Nr cadastral Nr. topografic	Suprafaţa* (mp)	Observaţii / Referinţe
A1	22781	1.030	Sector cadastral:15 Teren neimprejmuit; Sonda 3259 Videle Vest

B. Partea II. Proprietari şi acte

Inscrieri privitoare la dreptul de proprietate şi alte drepturi reale		Referinţe
468 / 30/08/2004		
Act Administrativ nr. 8170, din 24/02/2003 emis de MINISTERUL INDUSTRIEI SI RESURSELOR;		
B1	Intabulare, drept de PROPRIETATE, dobandit prin Lege, cota actuala 1/1, cota initiala 1/1	A1
	1) **OMV PETROM SA**, CIF:1590082	
	OBSERVATII: (provenita din conversia CF 940)	

C. Partea III. SARCINI .

Inscrieri privind dezmembramintele dreptului de proprietate, drepturi reale de garanţie şi sarcini	Referinţe
NU SUNT	

Neutilizabil fără caracter civil

Anexa Nr. 1 La Partea I

Teren

Nr cadastral	Suprafaţa (mp)*	Observaţii / Referinţe
22781	1.030	Sonda 3259 Videle Vest

* Suprafaţa este determinată in planul de proiecţie Stereo 70.

DETALII LINIARE IMOBIL

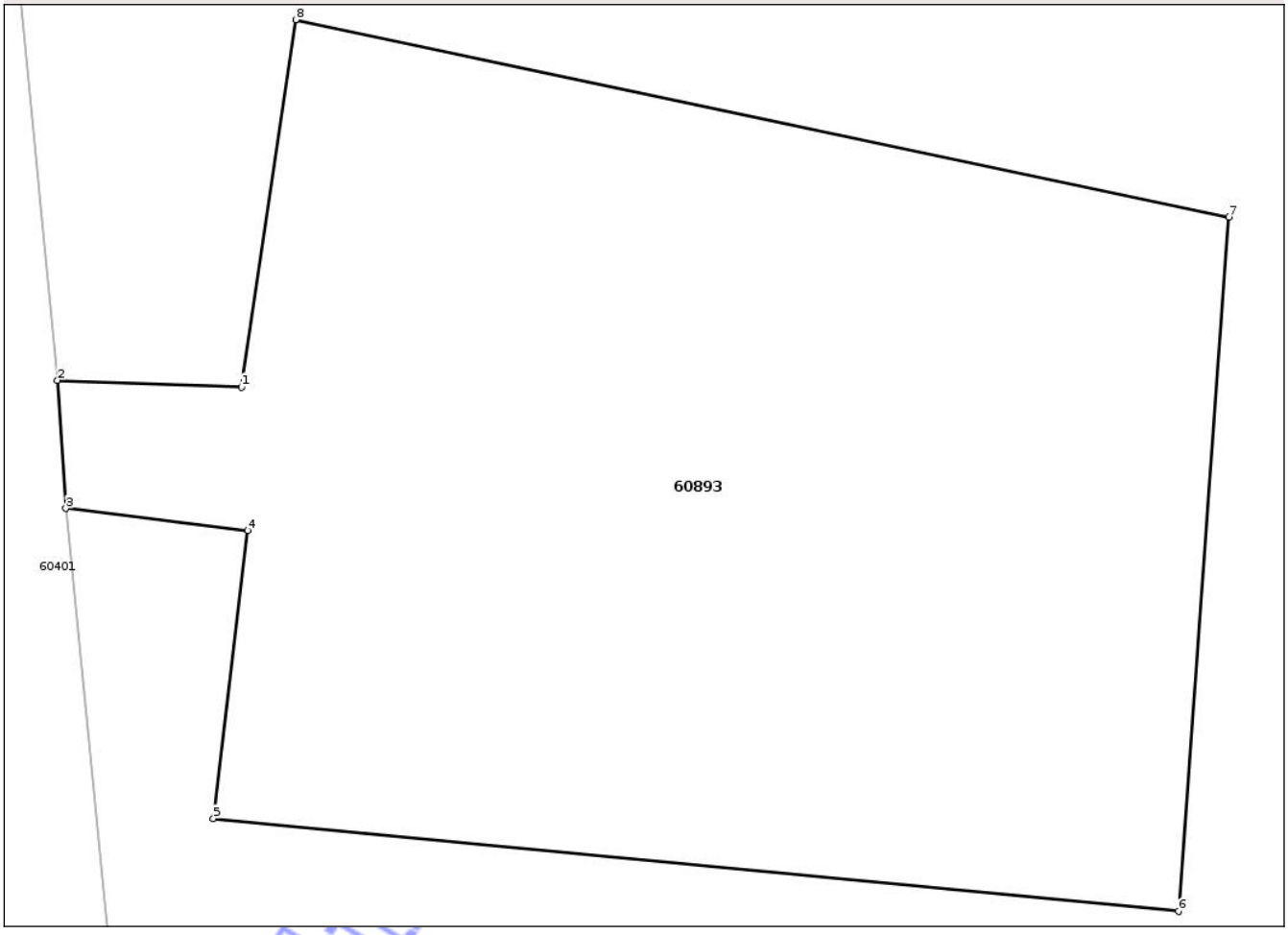

Date referitoare la teren

Crt	Categorie folosinţă	Intra vilan	Suprafaţa (mp)	Tarla	Parcelă	Nr. topo	Observaţii / Referinţe
1	curti constructii	NU	996	85/4	807	-	identic cu tarla 85
2	drum	NU	34	85/4	807	-	identic cu tarla 85

Lungime Segmente
1) Valorile lungimilor segmentelor sunt obţinute din proiecţie în plan.

Punct început	X / Y	Punct sfârşit	X / Y	Lungime segment (** (m)
1	545.567,16 309.865,8	2	545.560,32 309.866,05	6.845
2	545.560,32 309.866,05	3	545.560,63 309.861,29	4.77
3	545.560,63 309.861,29	4	545.567,39 309.860,47	6.81
4	545.567,39 309.860,47	5	545.566,12 309.849,78	10.765

Document care conţine date cu caracter personal, protejat de prevederile Regulamentului (UE) nr. 679/2016 şi Legii 190/2018

Punct început	X / Y	Punct sfârşit	X / Y	Lungime segment (** (m)
5	545.566,12 309.849,78	6	545.602,0 309.846,33	36.045
6	545.602,0 309.846,33	7	545.603,87 309.872,11	25.848
7	545.603,87 309.872,11	8	545.569,18 309.879,44	35.456
8	545.569,18 309.879,44	1	545.567,16 309.865,8	13.789

**** Lungimile segmentelor sunt determinate în planul de proiecţie Stereo 70 şi sunt rotunjite la 1 milimetru.**
***** Distanţa dintre puncte este formată din segmente cumulate ce sunt mai mici decât valoarea 1 milimetru.**

Neutilizabil in circuitul civil

DATE DESPRE IMOBILUL NR. 60894

Oficiul de Cadastru şi Publicitate Imobiliară TELEORMAN
Biroul de Cadastru şi Publicitate Imobiliară Videle

A. Partea I. Descrierea imobilului

Nr. CF vechi:940
Nr. cadastral vechi:1496

TEREN Extravilan

Adresa: Jud. Teleorman

Nr. Crt	Nr cadastral Nr. topografic	Suprafaţa* (mp)	Observaţii / Referinţe
A1	22615	1.043	Sector cadastral:15 Teren neimprejmuit; Sonda 2241 Videle Vest

B. Partea II. Proprietari şi acte

Inscrieri privitoare la dreptul de proprietate şi alte drepturi reale		Referinţe
468 / 30/08/2004		
Act Administrativ nr. 8170, din 24/02/2003 emis de MINISTERUL INDUSTRIEI SI RESURSELOR;		
B1	Intabulare, drept de PROPRIETATE, dobandit prin Lege, cota actuala 1/1, cota initiala 1/1	A1
	1) **OMV PETROM SA**, CIF:1590082	
	OBSERVATII: (provenita din conversia CF 940)	

C. Partea III. SARCINI .

Inscrieri privind dezmembramintele dreptului de proprietate, drepturi reale de garanţie şi sarcini	Referinţe
NU SUNT	

Neutilizabil în circuitul civil

Anexa Nr. 1 La Partea I

Teren

Nr cadastral	Suprafaţa (mp)*	Observaţii / Referinţe
22615	1.043	Sonda 2241 Videle Vest

* Suprafaţa este determinată in planul de proiecţie Stereo 70.

DETALII LINIARE IMOBIL

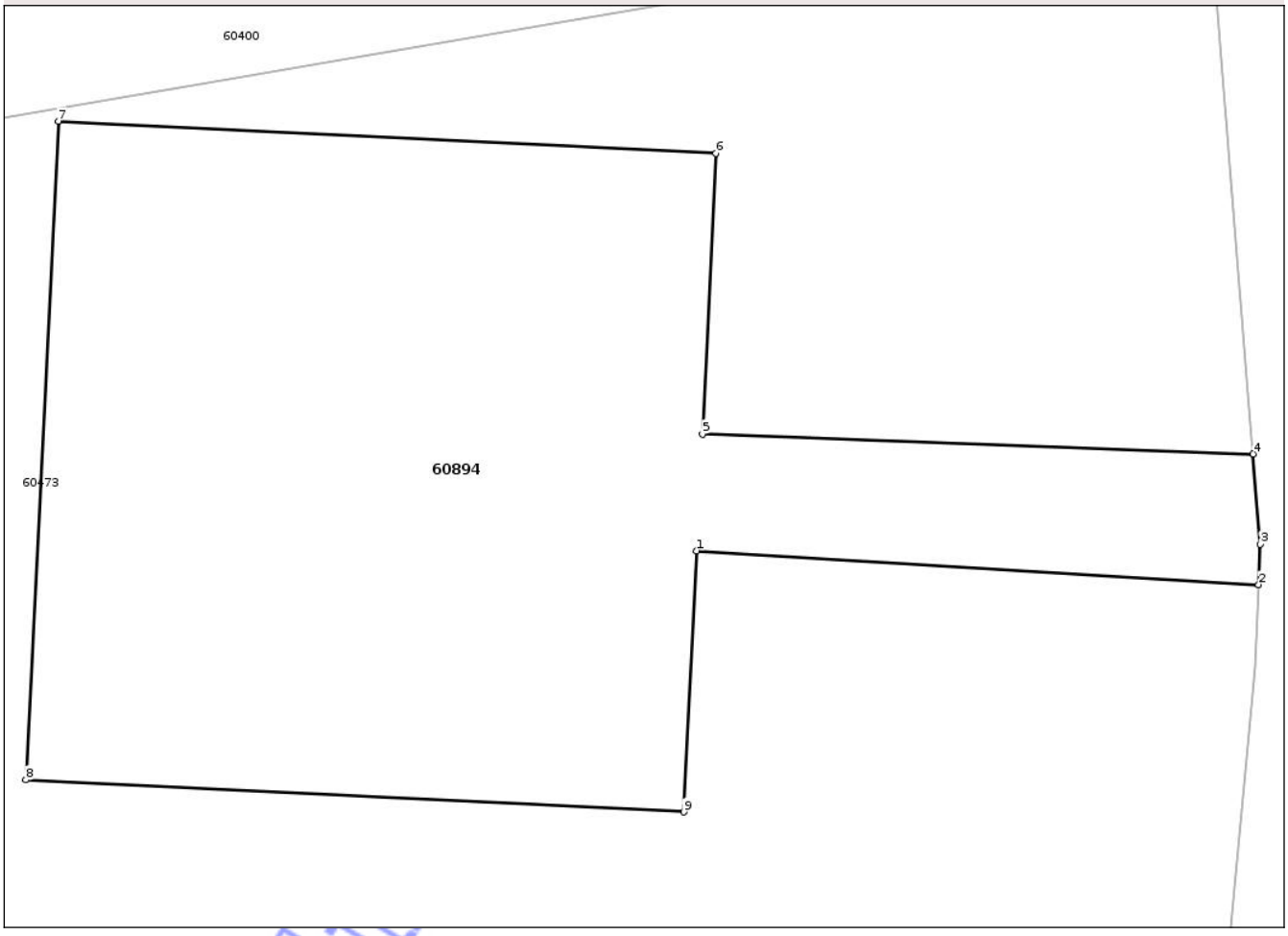

Date referitoare la teren

Crt	Categorie folosinţă	Intra vilan	Suprafaţa (mp)	Tarla	Parcelă	Nr. topo	Observaţii / Referinţe
1	curti constructii	NU	900	85/4	807	-	identic cu tarla 85
2	drum	NU	143	85/4	807	-	identic cu tarla 85

Lungime Segmente
1) Valorile lungimilor segmentelor sunt obţinute din proiecţie în plan.

Punct început	X / Y	Punct sfârşit	X / Y	Lungime segment (** (m)
1	545.729,602 309.888,009	2	545.755,205 309.886,475	25.649
2	545.755,205 309.886,475	3	545.755,275 309.888,314	1.84
3	545.755,275 309.888,314	4	545.754,949 309.892,419	4.118
4	545.754,949 309.892,419	5	545.729,863 309.893,324	25.102

Document care conţine date cu caracter personal, protejat de prevederile Regulamentului (UE) nr. 679/2016 şi Legii 190/2018

Punct început	X / Y	Punct sfârşit	X / Y	Lungime segment (** (m)
5	545.729,863 309.893,324	6	545.730,491 309.906,088	12.779
6	545.730,491 309.906,088	7	545.700,528 309.907,561	29.999
7	545.700,528 309.907,561	8	545.699,055 309.877,598	29.999
8	545.699,055 309.877,598	9	545.729,018 309.876,125	29.999
9	545.729,018 309.876,125	1	545.729,602 309.888,009	11.898

**** Lungimile segmentelor sunt determinate în planul de proiecţie Stereo 70 şi sunt rotunjite la 1 milimetru.**
***** Distanţa dintre puncte este formată din segmente cumulate ce sunt mai mici decât valoarea 1 milimetru.**

Neutilizabil in circuitul civil

DATE DESPRE IMOBILUL NR. 60895

Oficiul de Cadastru şi Publicitate Imobiliară TELEORMAN
Biroul de Cadastru şi Publicitate Imobiliară Videle

A. Partea I. Descrierea imobilului

TEREN Extravilan

Adresa: Jud. Teleorman

Nr. Crt	Nr cadastral Nr. topografic	Suprafaţa* (mp)	Observaţii / Referinţe
A1	27591	650	Sector cadastral:15 Teren neimprejmuit; Sonda 609 Videle Vest

B. Partea II. Proprietari şi acte

Inscrieri privitoare la dreptul de proprietate şi alte drepturi reale		Referinţe
38451 / 16/10/2023		
Act Administrativ nr. 8170, din 24/02/2003 emis de MINISTERUL INDUSTRIEI SI RESURSELOR (Certificat de atestare a dreptului de proprietate asupra terenurilor seria MO3,nr.; hotarare judecatoreasca nr INCHEIEREA NR.54079-DOSAR NR. 328279/2004 din 09.12.2004, emis de Tribunalul Bucuresti;act administrativ nr REZOLUTIA NR.45202 din 23.05.2011, emis de ONRC;hotarare judecatoreasca nr INCHEIEREA NR.89793-DOSAR NR.536643/2009 din 16.12.2009, emis de Tribunalul Bucuresti;act administrativ nr CERTIFICAT CONSTATATOR NR. 945153 din 29.08.2023, emis de ONRC);		
B1	Intabulare, drept de PROPRIETATE, dobandit prin Lege, cota actuala 1/1, cota initiala 1/1	A1
	1) **OMV PETROM SA**, CIF:1590082	

C. Partea III. SARCINI .

Inscrieri privind dezmembramintele dreptului de proprietate, drepturi reale de garanţie şi sarcini	Referinţe
NU SUNT	

Neutilizabil în circuitul civil

Anexa Nr. 1 La Partea I

Teren

Nr cadastral	Suprafaţa (mp)*	Observaţii / Referinţe
27591	650	Sonda 609 Videle Vest

* Suprafaţa este determinată in planul de proiecţie Stereo 70.

DETALII LINIARE IMOBIL

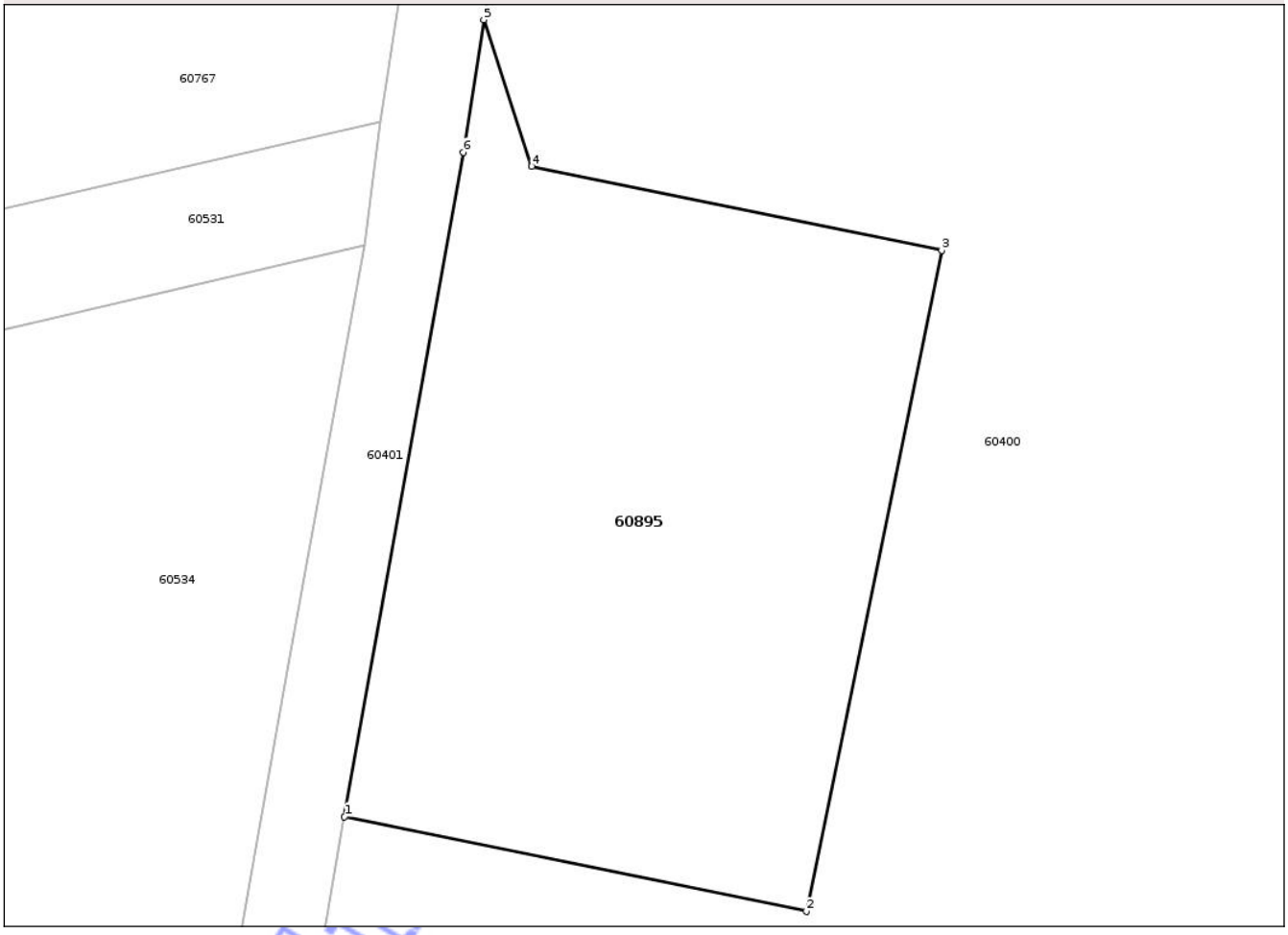

Date referitoare la teren

Crt	Categorie folosinţă	Intra vilan	Suprafaţa (mp)	Tarla	Parcelă	Nr. topo	Observaţii / Referinţe
1	curti constructii	NU	641	85/4	796	-	identic cu tarla 85
2	drum	NU	9	85/4	796	-	identic cu tarla 85

Lungime Segmente
1) Valorile lungimilor segmentelor sunt obţinute din proiecţie în plan.

Punct început	X / Y	Punct sfârşit	X / Y	Lungime segment (** (m)
1	545.566,78 309.932,37	2	545.587,34 309.928,16	20.987
2	545.587,34 309.928,16	3	545.593,36 309.957,55	30.0
3	545.593,36 309.957,55	4	545.575,11 309.961,29	18.629
4	545.575,11 309.961,29	5	545.572,97 309.967,81	6.862

Document care conţine date cu caracter personal, protejat de prevederile Regulamentului (UE) nr. 679/2016 şi Legii 190/2018

Punct început	X / Y	Punct sfârşit	X / Y	Lungime segment (** (m)
5	545.572,97 309.967,81	6	545.572,064 309.961,913	5.966
6	545.572,064 309.961,913	1	545.566,78 309.932,37	30.012

**** Lungimile segmentelor sunt determinate în planul de proiecţie Stereo 70 şi sunt rotunjite la 1 milimetru.**
***** Distanţa dintre puncte este formată din segmente cumulate ce sunt mai mici decât valoarea 1 milimetru.**

Neutilizabil in circuitul civil

DATE DESPRE IMOBILUL NR. 60896

Oficiul de Cadastru şi Publicitate Imobiliară TELEORMAN
Biroul de Cadastru şi Publicitate Imobiliară Videle

A. Partea I. Descrierea imobilului

Nr. CF vechi:940
Nr. cadastral vechi:1077

TEREN Extravilan

Adresa: Jud. Teleorman

Nr. Crt	Nr cadastral Nr. topografic	Suprafaţa* (mp)	Observaţii / Referinţe
A1	22729	1.275	Sector cadastral:15 Teren neimprejmuit; SONDA 3113

B. Partea II. Proprietari şi acte

Inscrieri privitoare la dreptul de proprietate şi alte drepturi reale		Referinţe
468 / 30/08/2004		
Act Administrativ nr. 8170, din 24/02/2003 emis de MINISTERUL INDUSTRIEI SI RESURSELOR;		
B1	Intabulare, drept de PROPRIETATE, dobandit prin Lege, cota actuala 1/1, cota initiala 1/1	A1
	1) **OMV PETROM SA**, CIF:1590082	
	OBSERVATII: (provenita din conversia CF 940)	

C. Partea III. SARCINI .

Inscrieri privind dezmembramintele dreptului de proprietate, drepturi reale de garanţie şi sarcini	Referinţe
NU SUNT	

Neutilizabil în circuitul civil

Anexa Nr. 1 La Partea I

Teren

Nr cadastral	Suprafaţa (mp)*	Observaţii / Referinţe
22729	1.275	SONDA 3113

* Suprafaţa este determinată in planul de proiecţie Stereo 70.

DETALII LINIARE IMOBIL

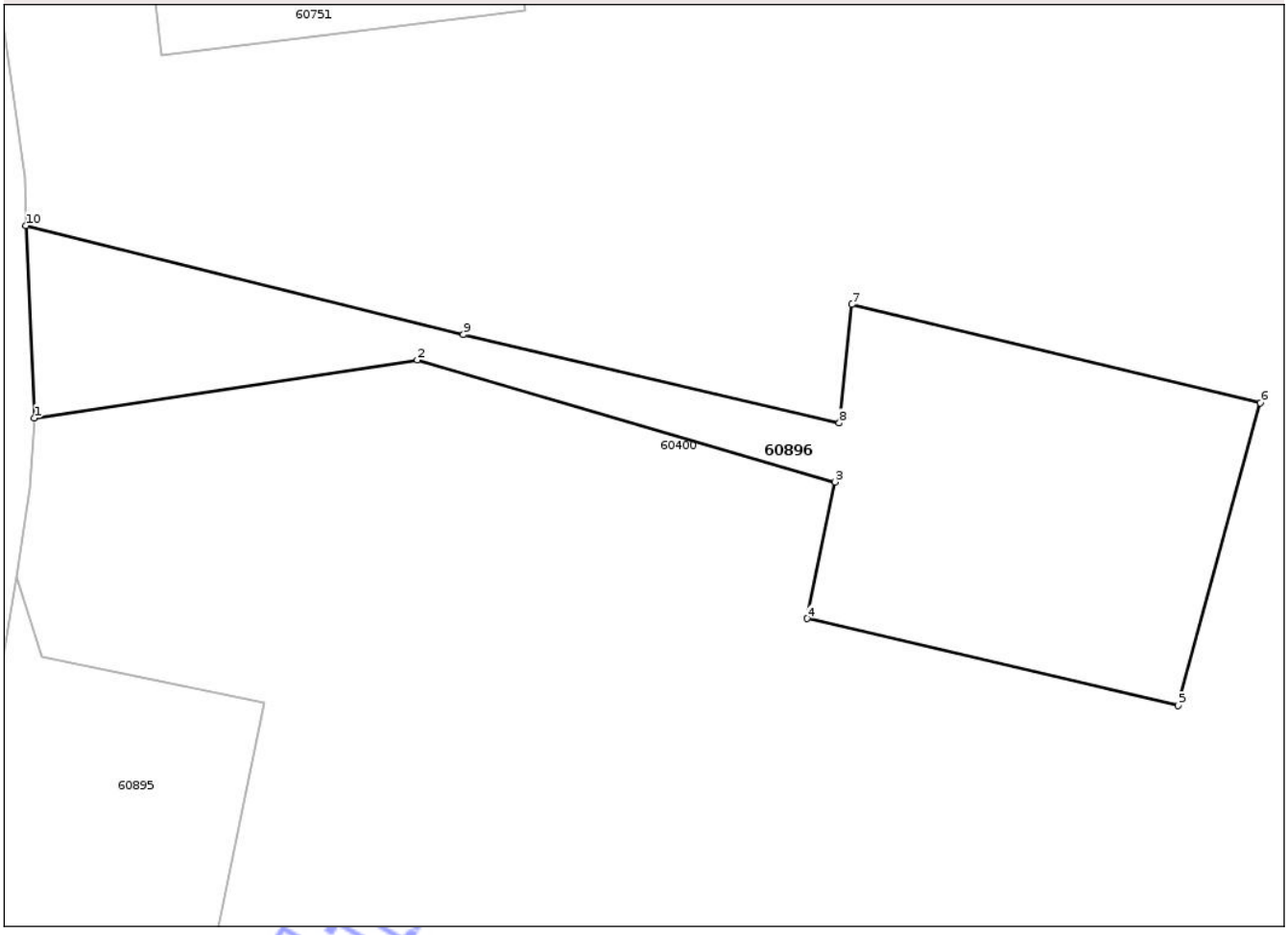

Date referitoare la teren

Crt	Categorie folosinţă	Intra vilan	Suprafaţa (mp)	Tarla	Parcelă	Nr. topo	Observaţii / Referinţe
1	curti constructii	NU	1.275	85/4	-	-	

Lungime Segmente

1) Valorile lungimilor segmentelor sunt obţinute din proiecţie în plan.

Punct început	X / Y	Punct sfârşit	X / Y	Lungime segment (** (m)
1	545.574,466 309.980,856	2	545.605,903 309.985,608	31.794
2	545.605,903 309.985,608	3	545.640,178 309.975,617	35.701
3	545.640,178 309.975,617	4	545.637,885 309.964,419	11.43
4	545.637,885 309.964,419	5	545.668,355 309.957,292	31.292
5	545.668,355 309.957,292	6	545.675,095 309.982,113	25.72

Document care conţine date cu caracter personal, protejat de prevederile Regulamentului (UE) nr. 679/2016 şi Legii 190/2018

Punct început	X / Y	Punct sfârşit	X / Y	Lungime segment (** (m)
6	545.675,095 309.982,113	7	545.641,556 309.990,161	34.491
7	545.641,556 309.990,161	8	545.640,544 309.980,457	9.757
8	545.640,544 309.980,457	9	545.609,691 309.987,698	31.691
9	545.609,691 309.987,698	10	545.573,782 309.996,629	37.003
10	545.573,782 309.996,629	1	545.574,466 309.980,856	15.788

**** Lungimile segmentelor sunt determinate în planul de proiecţie Stereo 70 şi sunt rotunjite la 1 milimetru.**
***** Distanţa dintre puncte este formată din segmente cumulate ce sunt mai mici decât valoarea 1 milimetru.**

Neutilizabil in circuitul civil

DATE DESPRE IMOBILUL NR. 60897

Oficiul de Cadastru şi Publicitate Imobiliară TELEORMAN
Biroul de Cadastru şi Publicitate Imobiliară Videle

A. Partea I. Descrierea imobilului

Nr. CF vechi:940
Nr. cadastral vechi:1224

TEREN Extravilan

Adresa: Jud. Teleorman

Nr. Crt	Nr cadastral Nr. topografic	Suprafaţa* (mp)	Observaţii / Referinţe
A1	22436	1.075	Sector cadastral:15 Teren neimprejmuit; Sonda 3390 Videle Vest

B. Partea II. Proprietari şi acte

Inscrieri privitoare la dreptul de proprietate şi alte drepturi reale		Referinţe
468 / 30/08/2004		
Act Administrativ nr. 8170, din 24/02/2003 emis de MINISTERUL INDUSTRIEI SI RESURSELOR (SERIA MO3 NR);		
B1	Intabulare, drept de PROPRIETATEcu titlu de drept atestare, dobandit prin Lege, cota actuala 1/1, cota initiala 1/1	A1
	1) **SC OMV PETROM SA.**, CIF:1590082	
	OBSERVATII: (provenita din conversia CF 940)	

C. Partea III. SARCINI .

Inscrieri privind dezmembramintele dreptului de proprietate, drepturi reale de garanţie şi sarcini	Referinţe
NU SUNT	

Neutilizabil în circuitul civil

Anexa Nr. 1 La Partea I

Teren

Nr cadastral	Suprafaţa (mp)*	Observaţii / Referinţe
22436	1.075	Sonda 3390 Videle Vest

* Suprafaţa este determinată in planul de proiecţie Stereo 70.

DETALII LINIARE IMOBIL

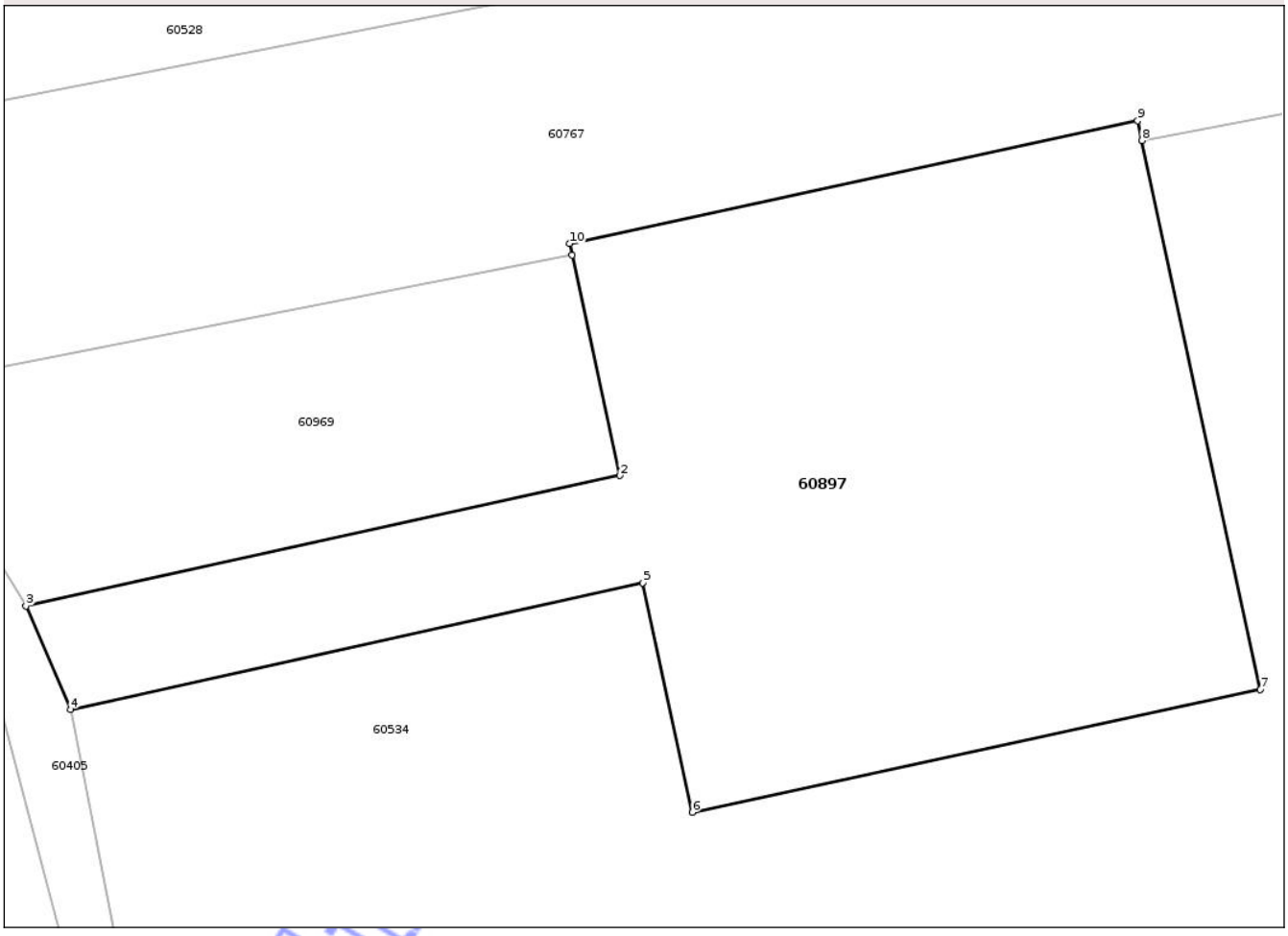

Date referitoare la teren

Crt	Categorie folosinţă	Intra vilan	Suprafaţa (mp)	Tarla	Parcelă	Nr. topo	Observaţii / Referinţe
1	curti constructii	NU	900	85/5	807	-	identic cu tarla 85
2	drum	NU	175	85/5	807	-	identic cu tarla 85

Lungime Segmente
1) Valorile lungimilor segmentelor sunt obţinute din proiecţie în plan.

Punct început	X / Y	Punct sfârşit	X / Y	Lungime segment (** (m)
1	545.413,275 309.931,483	2	545.415,728 309.920,121	11.624
2	545.415,728 309.920,121	3	545.385,085 309.913,391	31.373
3	545.385,085 309.913,391	4	545.387,389 309.908,049	5.818
4	545.387,389 309.908,049	5	545.416,922 309.914,591	30.249

Document care conţine date cu caracter personal, protejat de prevederile Regulamentului (UE) nr. 679/2016 şi Legii 190/2018

Punct început	X / Y	Punct sfârşit	X / Y	Lungime segment (** (m)
5	545.416,922 309.914,591	6	545.419,479 309.902,754	12.11
6	545.419,479 309.902,754	7	545.448,803 309.909,085	30.0
7	545.448,803 309.909,085	8	545.442,691 309.937,391	28.958
8	545.442,691 309.937,391	9	545.442,471 309.938,41	1.042
9	545.442,471 309.938,41	10	545.413,147 309.932,078	30.0
10	545.413,147 309.932,078	1	545.413,275 309.931,483	0.609

**** Lungimile segmentelor sunt determinate în planul de proiecţie Stereo 70 şi sunt rotunjite la 1 milimetru.**
***** Distanţa dintre puncte este formată din segmente cumulate ce sunt mai mici decât valoarea 1 milimetru.**

Neutilizabil in circuitul civil

DATE DESPRE IMOBILUL NR. 60898

Oficiul de Cadastru şi Publicitate Imobiliară TELEORMAN
Biroul de Cadastru şi Publicitate Imobiliară Videle

A. Partea I. Descrierea imobilului

TEREN Extravilan

Adresa: Jud. Teleorman

Nr. Crt	Nr cadastral Nr. topografic	Suprafaţa* (mp)	Observaţii / Referinţe
A1	27551	2.041	Sector cadastral:15 Teren neimprejmuit; Sondele 608,3112,3611 Videle Vest

B. Partea II. Proprietari şi acte

Inscrieri privitoare la dreptul de proprietate şi alte drepturi reale		Referinţe
38450 / 16/10/2023		
Act Administrativ nr. 8170, din 24/02/2023 emis de MINISTERUL INDUSTRIEI SI RESURSELOR (Certificat de atestare a dreptului de proprietate asupra terenurilor nr.; act administrativ nr Certificat de atestare fiscală nr. 1519 din 25.01.2022, emis de Primaria Videle);		
B1	Intabulare, drept de PROPRIETATE, dobandit prin Lege, cota actuala 1/1, cota initiala 1/1	A1
	1) **OMV PETROM SA**, CIF:1590082	

C. Partea III. SARCINI .

Inscrieri privind dezmembramintele dreptului de proprietate, drepturi reale de garanţie şi sarcini	Referinţe
NU SUNT	

Neutilizabil în circuitul civil

Anexa Nr. 1 La Partea I

Teren

Nr cadastral	Suprafaţa (mp)*	Observaţii / Referinţe
27551	2.041	Sondele 608,3112,3611 Videle Vest

* Suprafaţa este determinată in planul de proiecţie Stereo 70.

DETALII LINIARE IMOBIL



Date referitoare la teren

Crt	Categorie folosinţă	Intra vilan	Suprafaţa (mp)	Tarla	Parcelă	Nr. topo	Observaţii / Referinţe
1	curti constructii	NU	2.041	85/5	797/1	-	identic cu tarla 85

Lungime Segmente

1) Valorile lungimilor segmentelor sunt obţinute din proiecţie în plan.

Punct început	X / Y	Punct sfârşit	X / Y	Lungime segment (** (m)
1	545.386,15 309.891,87	2	545.372,56 309.919,968	31.212
2	545.372,56 309.919,968	3	545.371,231 309.928,043	8.184
3	545.371,231 309.928,043	4	545.361,473 309.939,459	15.018
4	545.361,473 309.939,459	5	545.359,302 309.944,744	5.714
5	545.359,302 309.944,744	6	545.354,85 309.940,77	5.968

Document care conţine date cu caracter personal, protejat de prevederile Regulamentului (UE) nr. 679/2016 şi Legii 190/2018

Punct început	X / Y	Punct sfârşit	X / Y	Lungime segment (** (m)
6	545.354,85 309.940,77	7	545.342,135 309.934,847	14.027
7	545.342,135 309.934,847	8	545.331,96 309.936,02	10.242
8	545.331,96 309.936,02	9	545.335,25 309.909,22	27.001
9	545.335,25 309.909,22	10	545.335,873 309.904,14	5.118
10	545.335,873 309.904,14	11	545.337,248 309.892,934	11.29
11	545.337,248 309.892,934	12	545.338,16 309.885,5	7.49
12	545.338,16 309.885,5	1	545.386,15 309.891,87	48.411

**** Lungimile segmentelor sunt determinate în planul de proiecţie Stereo 70 şi sunt rotunjite la 1 milimetru.**
***** Distanţa dintre puncte este formată din segmente cumulate ce sunt mai mici decât valoarea 1 milimetru.**

Neutilizabil in circuitul civil

DATE DESPRE IMOBILUL NR. 60899

Oficiul de Cadastru şi Publicitate Imobiliară TELEORMAN
Biroul de Cadastru şi Publicitate Imobiliară Videle

A. Partea I. Descrierea imobilului

Nr. CF vechi:940
Nr. cadastral vechi:1270

TEREN Extravilan

Adresa: Jud. Teleorman

Nr. Crt	Nr cadastral Nr. topografic	Suprafaţa* (mp)	Observaţii / Referinţe
A1	22156	1.216	Sector cadastral:15 Teren neimprejmuit; Sonda 97 Videle Vest

B. Partea II. Proprietari şi acte

Inscrieri privitoare la dreptul de proprietate şi alte drepturi reale		Referinţe
468 / 30/08/2004		
Act Administrativ nr. 8170, din 24/02/2003 emis de MINISTERUL INDUSTRIEI SI RESURSELOR (CERTIFICAT DE ATESTARE A DREPTULUI DE PROPRIETATE ASUPRA TERENURILOR SERIA MO3 NR);		
B1	Intabulare, drept de PROPRIETATE, dobandit prin Lege, cota actuala 1/1, cota initiala 1/1	A1
	1) **OMV PETROM SA**, CIF:1590082	
	OBSERVATII: (provenita din conversia CF 940)	

C. Partea III. SARCINI .

Inscrieri privind dezmembramintele dreptului de proprietate, drepturi reale de garanţie şi sarcini	Referinţe
NU SUNT	

Neutilizabil în circuitul civil

Anexa Nr. 1 La Partea I

Teren

Nr cadastral	Suprafaţa (mp)*	Observaţii / Referinţe
22156	1.216	Sonda 97 Videle Vest

* Suprafaţa este determinată in planul de proiecţie Stereo 70.

DETALII LINIARE IMOBIL

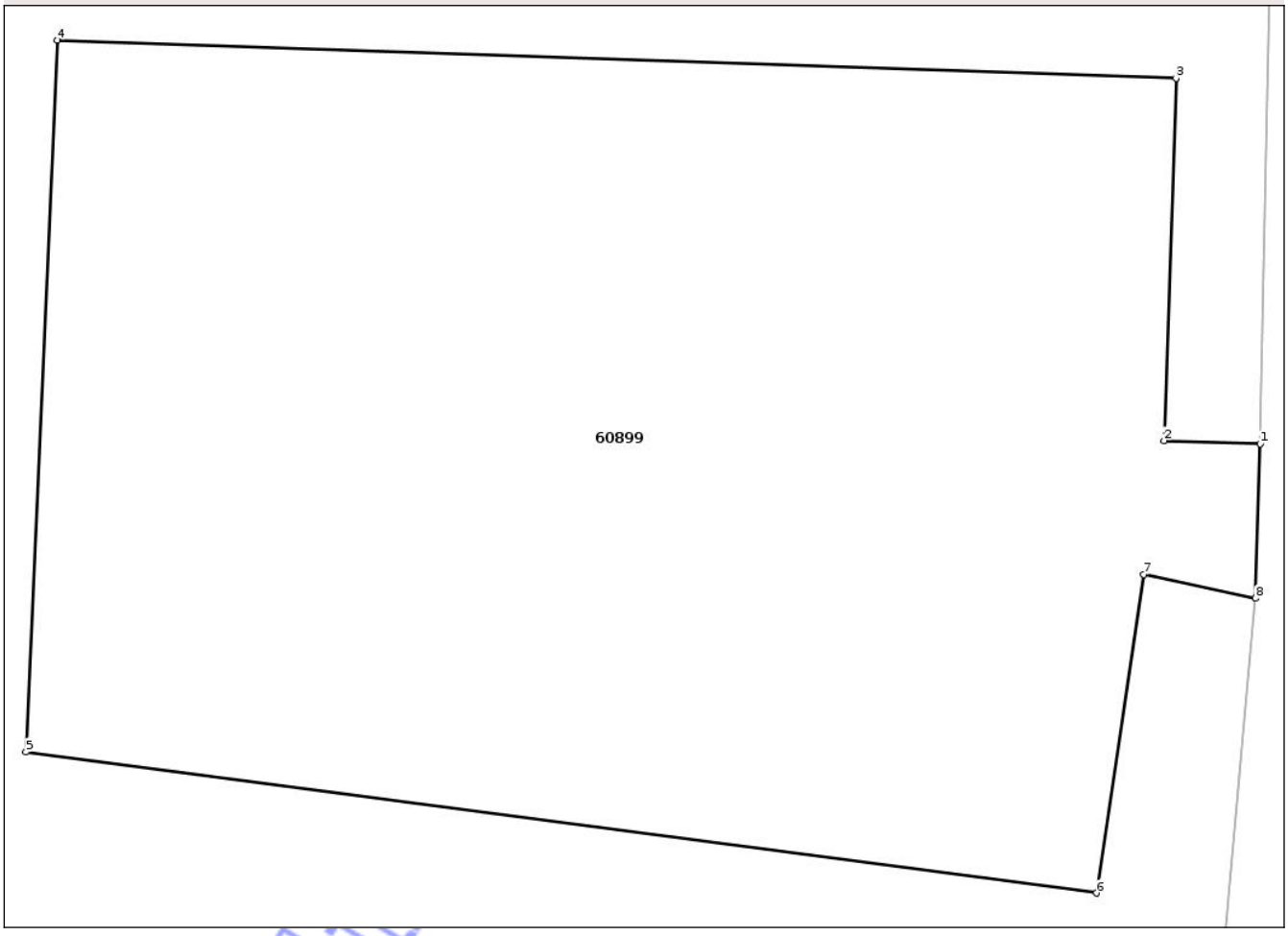

Date referitoare la teren

Crt	Categorie folosinţă	Intra vilan	Suprafaţa (mp)	Tarla	Parcelă	Nr. topo	Observaţii / Referinţe
1	curti constructii	NU	1.195	85/5	807	-	identic cu tarla 85
2	drum	NU	21	85/5	807	-	identic cu tarla 85

Lungime Segmente
1) Valorile lungimilor segmentelor sunt obţinute din proiecţie în plan.

Punct început	X / Y	Punct sfârşit	X / Y	Lungime segment (** (m)
1	545.562,22 309.539,94	2	545.558,61 309.540,06	3.612
2	545.558,61 309.540,06	3	545.559,06 309.553,64	13.587
3	545.559,06 309.553,64	4	545.517,09 309.555,07	41.994
4	545.517,09 309.555,07	5	545.515,91 309.528,4	26.696

Document care conţine date cu caracter personal, protejat de prevederile Regulamentului (UE) nr. 679/2016 şi Legii 190/2018

Punct început	X / Y	Punct sfârşit	X / Y	Lungime segment (** (m)
5	545.515,91 309.528,4	6	545.556,08 309.523,11	40.517
6	545.556,08 309.523,11	7	545.557,85 309.535,05	12.07
7	545.557,85 309.535,05	8	545.562,04 309.534,15	4.286
8	545.562,04 309.534,15	1	545.562,22 309.539,94	5.793

**** Lungimile segmentelor sunt determinate în planul de proiecţie Stereo 70 şi sunt rotunjite la 1 milimetru.**
***** Distanţa dintre puncte este formată din segmente cumulate ce sunt mai mici decât valoarea 1 milimetru.**

Neutilizabil in circuitul civil

DATE DESPRE IMOBILUL NR. 60900

Oficiul de Cadastru şi Publicitate Imobiliară TELEORMAN
Biroul de Cadastru şi Publicitate Imobiliară Videle

A. Partea I. Descrierea imobilului

Nr. CF vechi:940
Nr. cadastral vechi:1217

TEREN Extravilan

Adresa: Jud. Teleorman

Nr. Crt	Nr cadastral Nr. topografic	Suprafaţa* (mp)	Observaţii / Referinţe
A1	22411	997	Sector cadastral:15 Teren neimprejmuit; Sonda 3383 Videle Vest

B. Partea II. Proprietari şi acte

Inscrieri privitoare la dreptul de proprietate şi alte drepturi reale		Referinţe
468 / 30/08/2004		
Act Administrativ nr. 8170, din 24/02/2003 emis de MINISTERUL INDUSTRIEI SI RESURSELOR (seria MO 3, nr);		
B1	Intabulare, drept de PROPRIETATE, dobandit prin Lege, cota actuala 1/1, cota initiala 1/1	A1
	1) **OMV PETROM SA**, CIF:1590082	
	OBSERVATII: (provenita din conversia CF 940)	

C. Partea III. SARCINI .

Inscrieri privind dezmembramintele dreptului de proprietate, drepturi reale de garanţie şi sarcini	Referinţe
NU SUNT	

Neutilizabil în circuitul civil

Anexa Nr. 1 La Partea I

Teren

Nr cadastral	Suprafaţa (mp)*	Observaţii / Referinţe
22411	997	Sonda 3383 Videle Vest

* Suprafaţa este determinată in planul de proiecţie Stereo 70.

DETALII LINIARE IMOBIL

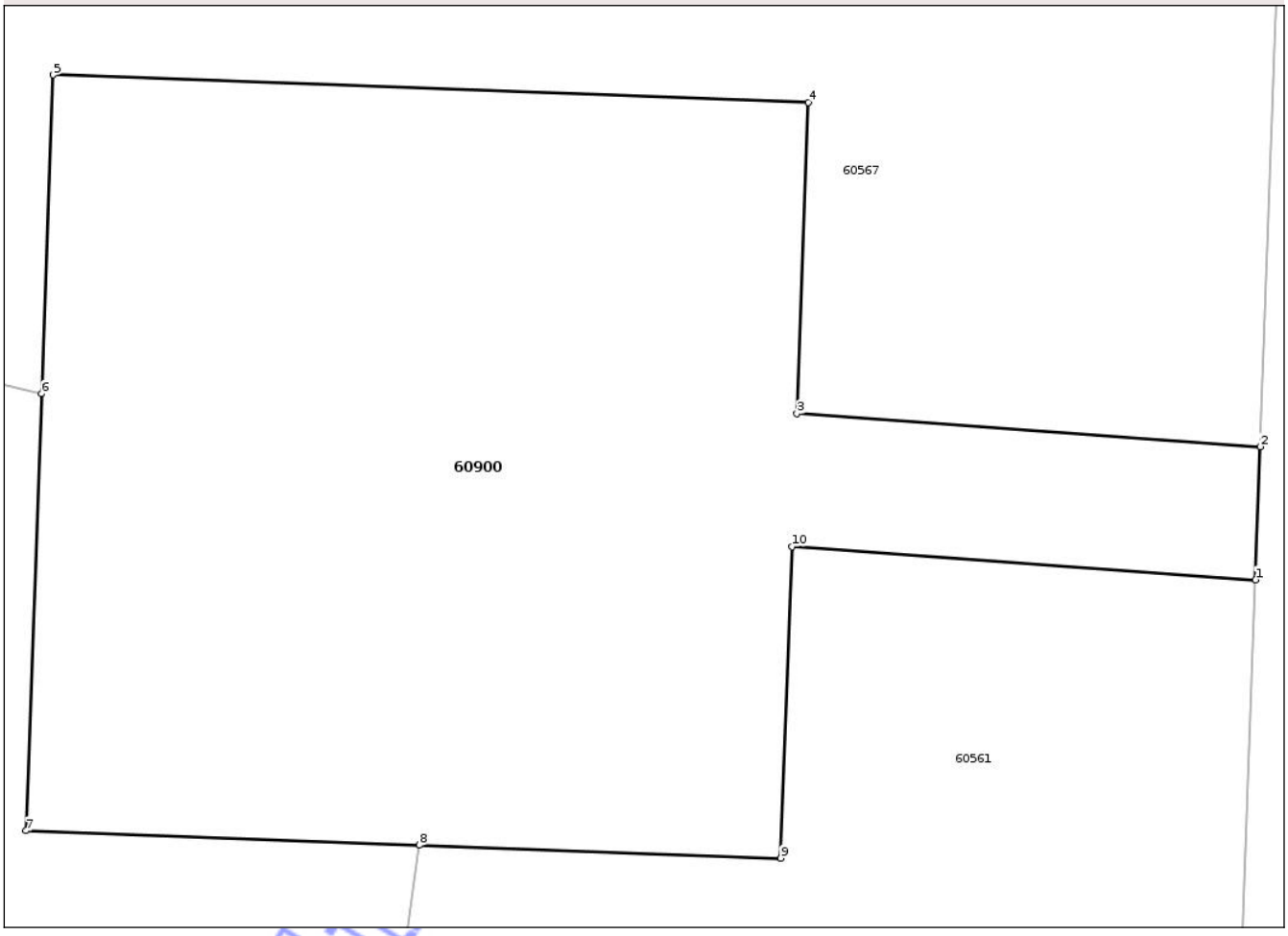

Date referitoare la teren

Crt	Categorie folosinţă	Intra vilan	Suprafaţa (mp)	Tarla	Parcelă	Nr. topo	Observaţii / Referinţe
1	curti constructii	NU	900	85/5	807	-	identic cu tarla 85
2	drum	NU	97	85/5	807	-	identic cu tarla 85

Lungime Segmente
1) Valorile lungimilor segmentelor sunt obţinute din proiecţie în plan.

Punct început	X / Y	Punct sfârşit	X / Y	Lungime segment (** (m)
1	545.565,92 309.641,8	2	545.566,11 309.647,08	5.283
2	545.566,11 309.647,08	3	545.547,71 309.648,39	18.447
3	545.547,71 309.648,39	4	545.548,16 309.660,74	12.358
4	545.548,16 309.660,74	5	545.518,18 309.661,83	30.0

Document care conţine date cu caracter personal, protejat de prevederile Regulamentului (UE) nr. 679/2016 şi Legii 190/2018

Punct început	X / Y	Punct sfârşit	X / Y	Lungime segment (** (m)
5	545.518,18 309.661,83	6	545.517,72 309.649,187	12.651
6	545.517,72 309.649,187	7	545.517,09 309.631,85	17.348
7	545.517,09 309.631,85	8	545.532,71 309.631,282	15.63
8	545.532,71 309.631,282	9	545.547,07 309.630,76	14.369
9	545.547,07 309.630,76	10	545.547,52 309.643,11	12.358
10	545.547,52 309.643,11	1	545.565,92 309.641,8	18.447

**** Lungimile segmentelor sunt determinate în planul de proiecţie Stereo 70 şi sunt rotunjite la 1 milimetru.**
***** Distanţa dintre puncte este formată din segmente cumulate ce sunt mai mici decât valoarea 1 milimetru.**

Neutilizabil in circuitul civil

DATE DESPRE IMOBILUL NR. 60901

Oficiul de Cadastru şi Publicitate Imobiliară TELEORMAN
Biroul de Cadastru şi Publicitate Imobiliară Videle

A. Partea I. Descrierea imobilului

Nr. CF vechi:940
Nr. cadastral vechi:1206

TEREN Extravilan

Adresa: Jud. Teleorman

Nr. Crt	Nr cadastral Nr. topografic	Suprafaţa* (mp)	Observaţii / Referinţe
A1	22988	1.197	Sector cadastral:15 Teren neimprejmuit; Sonda 3813 Videle Vest

B. Partea II. Proprietari şi acte

Inscrieri privitoare la dreptul de proprietate şi alte drepturi reale		Referinţe
468 / 30/08/2004		
Act Administrativ nr. 8170, din 24/02/2003 emis de MINISTERUL INDUSTRIEI SI RESURSELOR;		
B1	Intabulare, drept de PROPRIETATE, dobandit prin Lege, cota actuala 1/1, cota initiala 1/1	A1
	1) **OMV PETROM SA**, CIF:1590082	
	OBSERVATII: (provenita din conversia CF 940) *(provenita din conversia CF 940)*	

C. Partea III. SARCINI .

Inscrieri privind dezmembramintele dreptului de proprietate, drepturi reale de garanţie şi sarcini	Referinţe
NU SUNT	

Neutilizabil în circuitul civil

Anexa Nr. 1 La Partea I

Teren

Nr cadastral	Suprafaţa (mp)*	Observaţii / Referinţe
22988	1.197	Sonda 3813 Videle Vest

* Suprafaţa este determinată in planul de proiecţie Stereo 70.

DETALII LINIARE IMOBIL

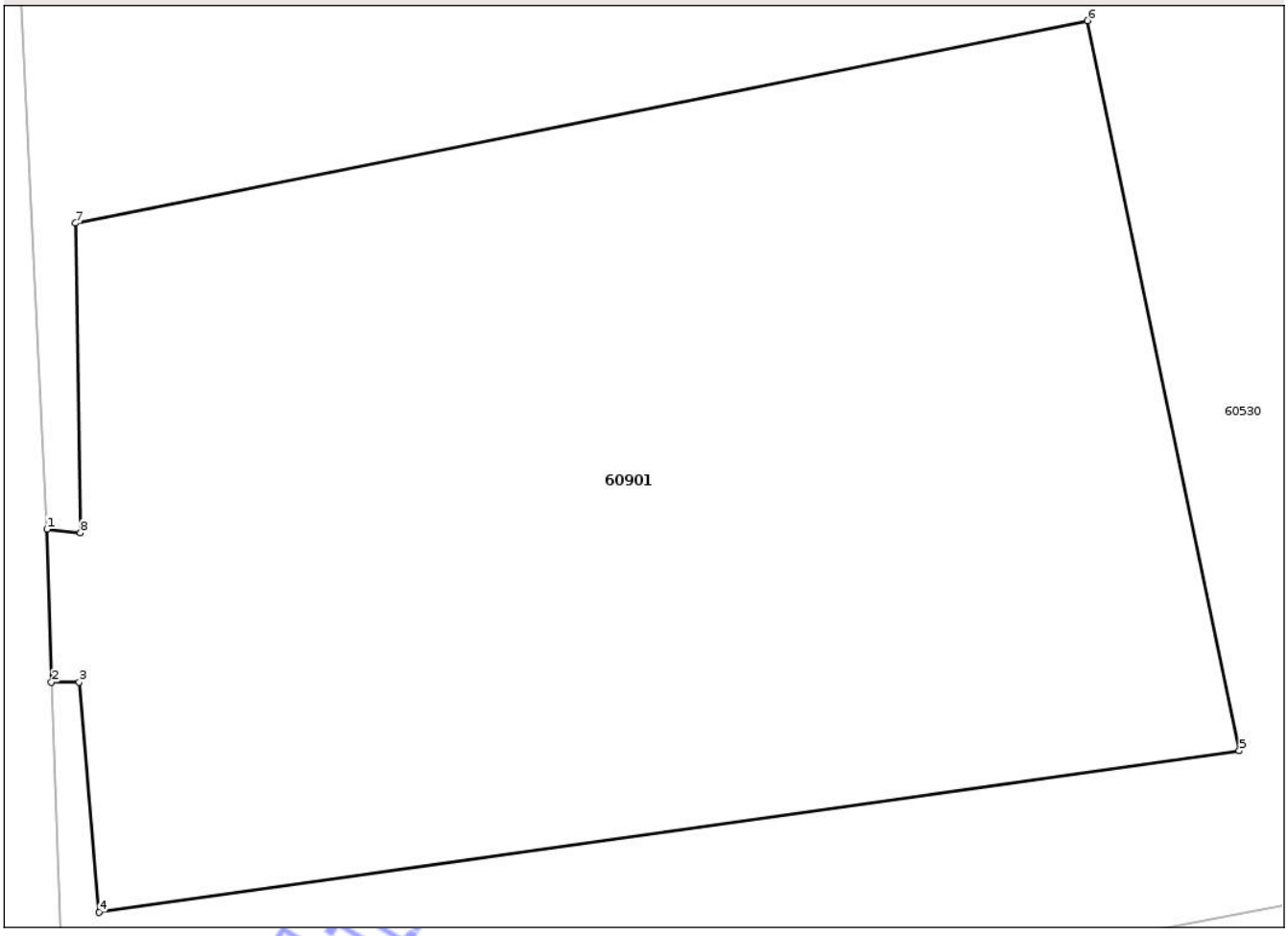

Date referitoare la teren

Crt	Categorie folosinţă	Intra vilan	Suprafaţa (mp)	Tarla	Parcelă	Nr. topo	Observaţii / Referinţe
1	curti constructii	NU	1.190	85/5	799	-	identic cu tarla 85
2	drum	NU	7	85/5	799	-	identic cu tarla 85

Lungime Segmente
1) Valorile lungimilor segmentelor sunt obţinute din proiecţie în plan.

Punct început	X / Y	Punct sfârşit	X / Y	Lungime segment (** (m)
1	545.142,948 309.944,918	2	545.143,118 309.938,948	5.972
2	545.143,118 309.938,948	3	545.144,208 309.938,958	1.09
3	545.144,208 309.938,958	4	545.144,988 309.929,988	9.004
4	545.144,988 309.929,988	5	545.189,458 309.936,288	44.914

Document care conţine date cu caracter personal, protejat de prevederile Regulamentului (UE) nr. 679/2016 şi Legii 190/2018

Punct început	X / Y	Punct sfârşit	X / Y	Lungime segment (** (m)
5	545.189,458 309.936,288	6	545.183,538 309.964,728	29.05
6	545.183,538 309.964,728	7	545.144,068 309.956,838	40.251
7	545.144,068 309.956,838	8	545.144,258 309.944,768	12.071
8	545.144,258 309.944,768	1	545.142,948 309.944,918	1.319

** Lungimile segmentelor sunt determinate în planul de proiecţie Stereo 70 şi sunt rotunjite la 1 milimetru.
*** Distanţa dintre puncte este formată din segmente cumulate ce sunt mai mici decât valoarea 1 milimetru.

Neutilizabil in circuitul civil

DATE DESPRE IMOBILUL NR. 60902

Oficiul de Cadastru şi Publicitate Imobiliară TELEORMAN
Biroul de Cadastru şi Publicitate Imobiliară Videle

A. Partea I. Descrierea imobilului

Nr. CF vechi:940
Nr. cadastral vechi:1353

TEREN Extravilan

Adresa: Jud. Teleorman

Nr. Crt	Nr cadastral Nr. topografic	Suprafaţa* (mp)	Observaţii / Referinţe
A1	22792	1.062	Sector cadastral:15 Teren neimprejmuit; SONDA 3312

B. Partea II. Proprietari şi acte

Inscrieri privitoare la dreptul de proprietate şi alte drepturi reale		Referinţe
468 / 30/08/2004		
Act Administrativ nr. 8170, din 24/02/2003 emis de MINISTERUL INDUSTRIEI SI RESURSELOR;		
B1	Intabulare, drept de PROPRIETATE, dobandit prin Lege, cota actuala 1/1, cota initiala 1/1	A1
	1) **OMV PETROM SA**, CIF:1590082	
	OBSERVATII: (provenita din conversia CF 940)	
15606 / 28/09/2022		
Hotarare Judecatoreasca nr. 328279/2004, din 09/12/2004 emis de TRIBUNALUL BUCURESTI (INCHEIEREA NR.54079-DOSAR NR.; HOTARARE JUDECATOREASCA ; act administrativ nr Certificat de inregistrare seruia B, nr.2448561 din 25.05.2011, emis de ORC TRIBUNALUL BUCURESTI;act administrativ nr CERTIFICAT INREGISTRARE MENTIUNI NR.328279 din 07.12.2004, emis de ORC TRIBUNALUL BUCURESTI;hotarare judecatoreasca nr INCHEIEREA NR.89793-DOSAR NR.536643/2009 din 16.12.2009, emis de TRIBUNALUL BUCURESTI;act administrativ nr CERTIFICAT INREGISTRARE MENTIUNI NR.536643 din 13.11.2009, emis de ORC TRIBUNALUL BUCURESTI);		
B3	Se noteaza -integrare geometrie in sistemul eterra conform Planului de Amplasament si Delimitare avizat de Serviciul Cadastru la data de 03.11.2022	A1

C. Partea III. SARCINI .

Inscrieri privind dezmembramintele dreptului de proprietate, drepturi reale de garanţie şi sarcini	Referinţe
NU SUNT	

Neutilizabil în circuitul civil

Anexa Nr. 1 La Partea I

Teren

Nr cadastral	Suprafaţa (mp)*	Observaţii / Referinţe
22792	1.062	SONDA 3312

* Suprafaţa este determinată in planul de proiecţie Stereo 70.

DETALII LINIARE IMOBIL

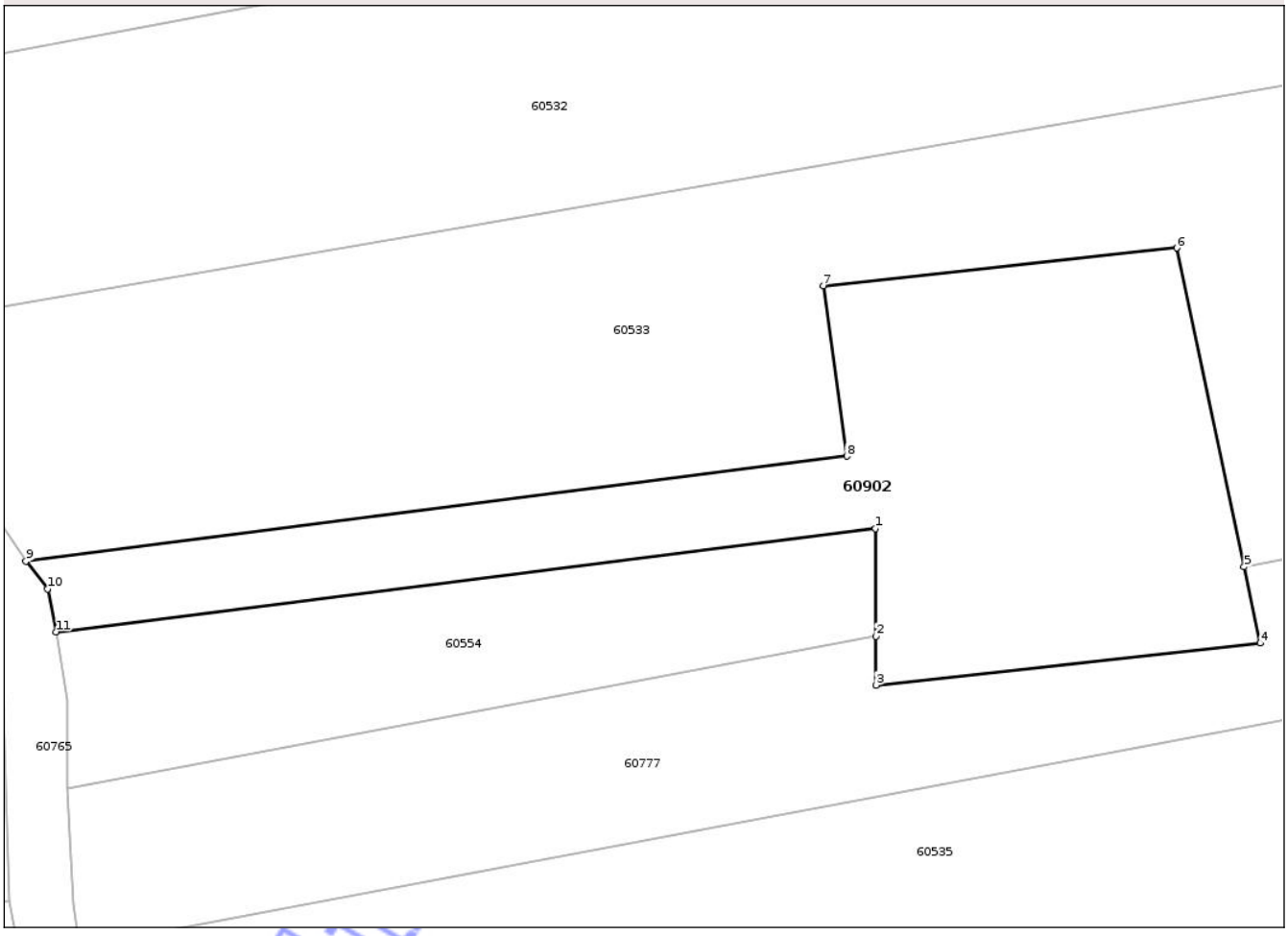

Date referitoare la teren

Crt	Categorie folosinţă	Intra vilan	Suprafaţa (mp)	Tarla	Parcelă	Nr. topo	Observaţii / Referinţe
1	curti constructii	NU	749	85/5	-	-	
2	drum	NU	313	85/5	-	-	

Lungime Segmente
1) Valorile lungimilor segmentelor sunt obţinute din proiecţie în plan.

Punct început	X / Y	Punct sfârşit	X / Y	Lungime segment (** (m)
1	545.223,798 309.890,703	2	545.223,831 309.883,013	7.69
2	545.223,831 309.883,013	3	545.223,846 309.879,535	3.478
3	545.223,846 309.879,535	4	545.251,293 309.882,529	27.61
4	545.251,293 309.882,529	5	545.250,139 309.887,974	5.566

Document care conţine date cu caracter personal, protejat de prevederile Regulamentului (UE) nr. 679/2016 şi Legii 190/2018

Punct început	X / Y	Punct sfârşit	X / Y	Lungime segment (** (m)
5	545.250,139 309.887,974	6	545.245,316 309.910,738	23.269
6	545.245,316 309.910,738	7	545.220,056 309.908,041	25.404
7	545.220,056 309.908,041	8	545.221,736 309.895,871	12.285
8	545.221,736 309.895,871	9	545.163,073 309.888,384	59.139
9	545.163,073 309.888,384	10	545.164,616 309.886,4	2.513
10	545.164,616 309.886,4	11	545.165,237 309.883,342	3.12
11	545.165,237 309.883,342	1	545.223,798 309.890,703	59.022

**** Lungimile segmentelor sunt determinate în planul de proiecţie Stereo 70 şi sunt rotunjite la 1 milimetru.**
***** Distanţa dintre puncte este formată din segmente cumulate ce sunt mai mici decât valoarea 1 milimetru.**

Neutilizabil in circuitul civil

DATE DESPRE IMOBILUL NR. 60903

Oficiul de Cadastru şi Publicitate Imobiliară TELEORMAN
Biroul de Cadastru şi Publicitate Imobiliară Videle

A. Partea I. Descrierea imobilului

TEREN Extravilan

Adresa: Jud. Teleorman

Nr. Crt	Nr cadastral Nr. topografic	Suprafaţa* (mp)	Observaţii / Referinţe
A1		1.619	Sector cadastral:15 Teren neimprejmuit;

B. Partea II. Proprietari şi acte

Inscrieri privitoare la dreptul de proprietate şi alte drepturi reale		Referinţe
/		
Act Administrativ nr. 23306, din 04/12/2024 emis de PRIMĂRIA ORAȘULUI VIDELE;		
B1	Inscrierea posesiei, drept de PROPRIETATE, dobandit prin Lege, cota actuala 1/1, cota initiala 1/1	A1
	1) **NEIDENTIFICAT NEIDENTIFICAT**	
Act Normativ nr. 7, din 13/03/1996 emis de PARLAMENTUL ROMÂNIEI (art. 13);		
B2	Se noteaza mentiunea de proprietar neidentificat, rezerva la dispozitia comisiei locale de fond funciar	A1

C. Partea III. SARCINI .

Inscrieri privind dezmembramintele dreptului de proprietate, drepturi reale de garanţie şi sarcini	Referinţe
NU SUNT	

Neutilizabil în circuitul civil

Anexa Nr. 1 La Partea I

Teren

Nr cadastral	Suprafaţa (mp)*	Observaţii / Referinţe
	1.619	

* Suprafaţa este determinată in planul de proiecţie Stereo 70.

DETALII LINIARE IMOBIL

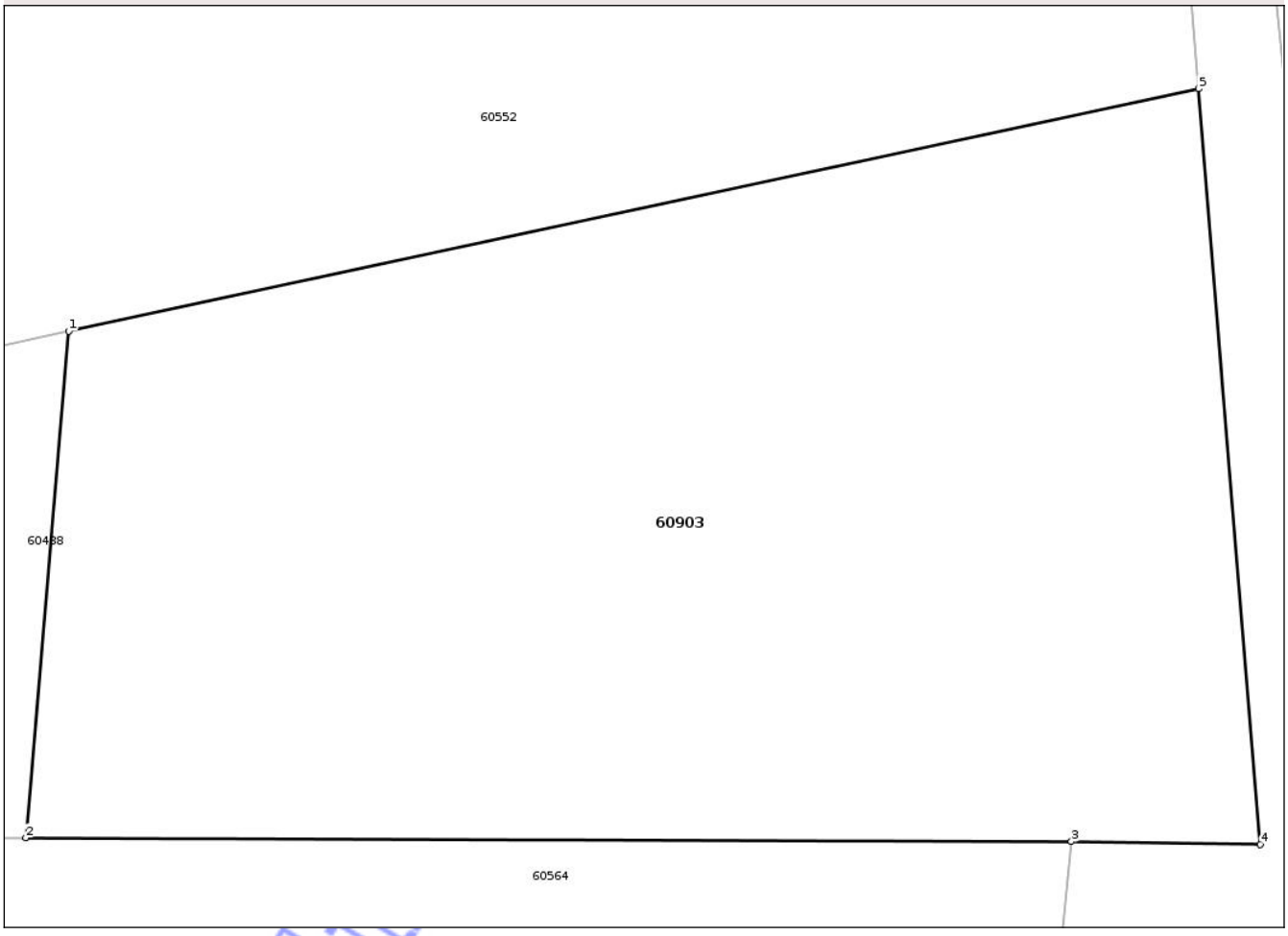

Date referitoare la teren

Crt	Categorie folosinţă	Intra vilan	Suprafaţa (mp)	Tarla	Parcelă	Nr. topo	Observaţii / Referinţe
1	arabil	NU	1.619	85/5	-	-	

Lungime Segmente
1) Valorile lungimilor segmentelor sunt obţinute din proiecţie în plan.

Punct început	X / Y	Punct sfârşit	X / Y	Lungime segment (** (m)
1	545.341,548 309.787,674	2	545.339,552 309.764,08	23.678
2	545.339,552 309.764,08	3	545.388,287 309.763,911	48.735
3	545.388,287 309.763,911	4	545.397,091 309.763,779	8.805
4	545.397,091 309.763,779	5	545.394,22 309.798,95	35.288
5	545.394,22 309.798,95	1	545.341,548 309.787,674	53.865

Document care conţine date cu caracter personal, protejat de prevederile Regulamentului (UE) nr. 679/2016 şi Legii 190/2018

**** Lungimile segmentelor sunt determinate în planul de proiecţie Stereo 70 şi sunt rotunjite la 1 milimetru.**
***** Distanţa dintre puncte este formată din segmente cumulate ce sunt mai mici decât valoarea 1 milimetru.**

Neutilizabil in circuitul civil

DATE DESPRE IMOBILUL NR. 60904

Oficiul de Cadastru şi Publicitate Imobiliară TELEORMAN
Biroul de Cadastru şi Publicitate Imobiliară Videle

A. Partea I. Descrierea imobilului

Nr. CF vechi:940
Nr. cadastral vechi:1683

TEREN Extravilan

Adresa: Jud. Teleorman

Nr. Crt	Nr cadastral Nr. topografic	Suprafaţa* (mp)	Observaţii / Referinţe
A1	22768	1.009	Sector cadastral:15 Teren neimprejmuit; SONDA 3224

B. Partea II. Proprietari şi acte

Inscrieri privitoare la dreptul de proprietate şi alte drepturi reale		Referinţe
468 / 30/08/2004		
Act Administrativ nr. 8170, din 24/02/2003 emis de MINISTERUL INDUSTRIEI ȘI RESURSELOR;		
B1	Intabulare, drept de PROPRIETATE, dobandit prin Lege, cota actuala 1/1, cota initiala 1/1	A1
	1) **OMV PETROM SA**, CIF:1590082	
	OBSERVATII: (provenita din conversia CF 940)	
14804 / 14/09/2022		
Hotarare Judecatoreasca nr. 54079, din 09/12/2004 emis de TRIBUNALUL BUCURESTI (-DOSAR NR. 328279/2004; INCHEIERE ; inscris sub semnatura privata nr INCHEIEREA NR.89793-DOSAR NR.536643/2009 din 16.12.2009, emis de TRIBUNALUL BUCURESTI;act administrativ nr Certificat de inregistrare seruia B,nr. 2448561 din 25.05.2011, emis de OFICIUL REGISTRULUI COMERTULUI;act administrativ nr CERTIFICAT INREGISTRARE MENTIUNI NR.328279 din 07.12.2004, emis de OFICIUL REGISTRULUI COMERTULUI;act administrativ nr CERTIFICAT INREGISTRARE MENTIUNI NR.536643 din 13.11.2009, emis de OFICIUL REGISTRULUI COMERTULUI);		
B2	Se noteaza schimbarea numelui proprietarului tabular de sub B1.1 din S.N.P. PETROM S.A in SC PETROM SA si din SC PETROM SA in SC OMV PETROM SA	A1
B3	Se noteaza -integrare geometrie in sistemul eterra conform Planului de Amplasament si Delimitare avizat de Serviciul Cadastru la data de 03.11.2022	A1

C. Partea III. SARCINI .

Inscrieri privind dezmembramintele dreptului de proprietate, drepturi reale de garanţie şi sarcini	Referinţe
NU SUNT	

Neautorizat în circuitul civil

Anexa Nr. 1 La Partea I

Teren

Nr cadastral	Suprafaţa (mp)*	Observaţii / Referinţe
22768	1.009	SONDA 3224

* Suprafaţa este determinată in planul de proiecţie Stereo 70.

DETALII LINIARE IMOBIL

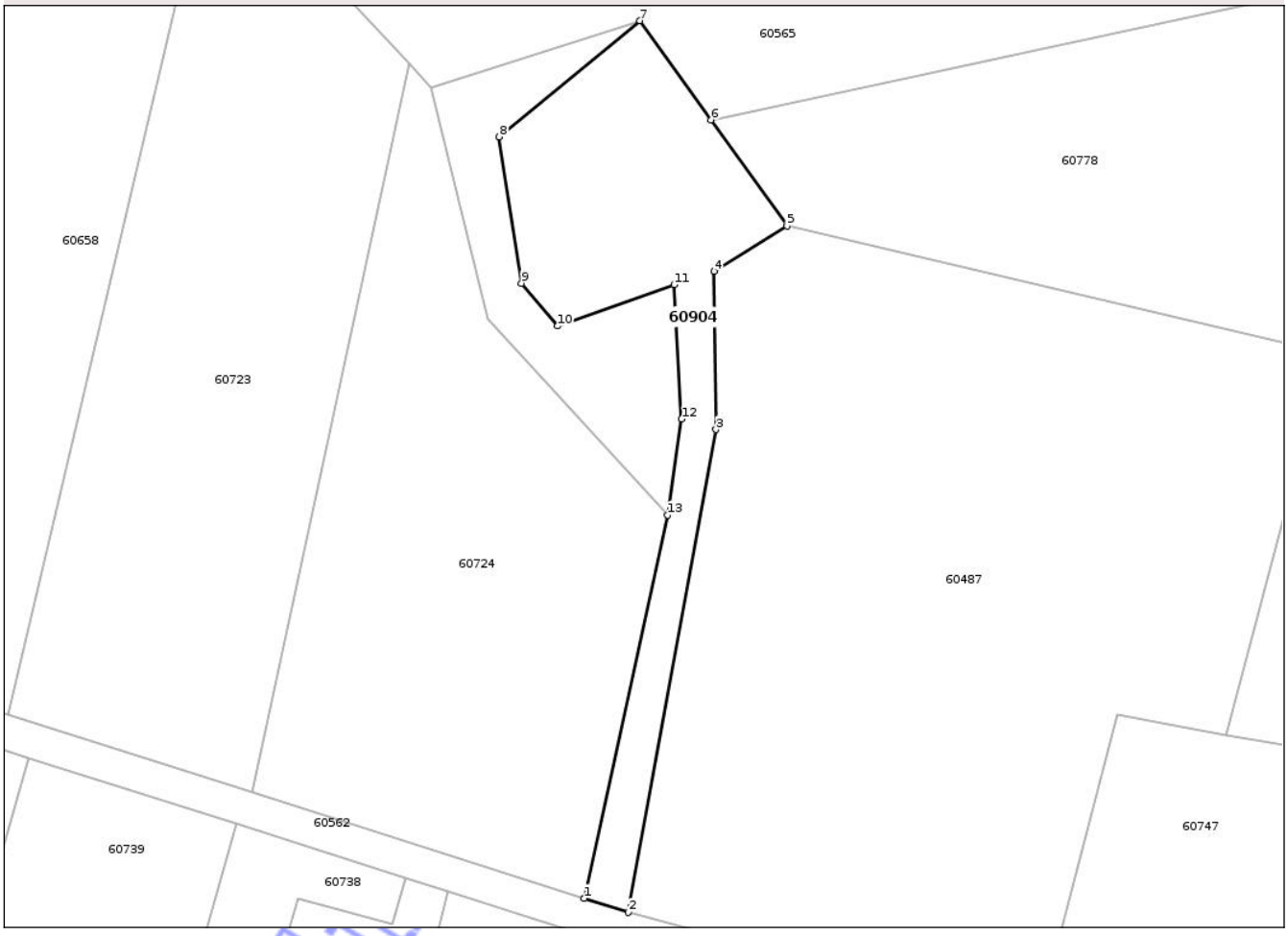

Date referitoare la teren

Crt	Categorie folosinţă	Intra vilan	Suprafaţa (mp)	Tarla	Parcelă	Nr. topo	Observaţii / Referinţe
1	curti constructii	NU	1.009	85/5	-	-	

Lungime Segmente

1) Valorile lungimilor segmentelor sunt obţinute din proiecţie în plan.

Punct început	X / Y	Punct sfârşit	X / Y	Lungime segment (** (m)
1	545.086,878 309.628,879	2	545.091,978 309.627,257	5.352
2	545.091,978 309.627,257	3	545.102,101 309.683,092	56.745
3	545.102,101 309.683,092	4	545.101,885 309.701,4	18.309
4	545.101,885 309.701,4	5	545.110,33 309.706,649	9.943
5	545.110,33 309.706,649	6	545.101,52 309.718,922	15.108

Document care conţine date cu caracter personal, protejat de prevederile Regulamentului (UE) nr. 679/2016 şi Legii 190/2018

Punct început	X / Y	Punct sfârşit	X / Y	Lungime segment (** (m)
6	545.101,52 309.718,922	7	545.093,293 309.730,383	14.108
7	545.093,293 309.730,383	8	545.077,0 309.716,947	21.118
8	545.077,0 309.716,947	9	545.079,6 309.700,022	17.124
9	545.079,6 309.700,022	10	545.083,731 309.695,076	6.444
10	545.083,731 309.695,076	11	545.097,262 309.699,841	14.345
11	545.097,262 309.699,841	12	545.098,134 309.684,322	15.543
12	545.098,134 309.684,322	13	545.096,519 309.673,201	11.238
13	545.096,519 309.673,201	1	545.086,878 309.628,879	45.358

**** Lungimile segmentelor sunt determinate în planul de proiecţie Stereo 70 şi sunt rotunjite la 1 milimetru.**
***** Distanţa dintre puncte este formată din segmente cumulate ce sunt mai mici decât valoarea 1 milimetru.**

Neutilizabil in circuitul civil

DATE DESPRE IMOBILUL NR. 60905

Oficiul de Cadastru şi Publicitate Imobiliară TELEORMAN
Biroul de Cadastru şi Publicitate Imobiliară Videle

A. Partea I. Descrierea imobilului

TEREN Extravilan

Adresa: Jud. Teleorman

Nr. Crt	Nr cadastral Nr. topografic	Suprafaţa* (mp)	Observaţii / Referinţe
A1		47	Sector cadastral:15 Teren neimprejmuit;

B. Partea II. Proprietari şi acte

Inscrieri privitoare la dreptul de proprietate şi alte drepturi reale		Referinţe
/		
Act Administrativ nr. 23306, din 04/12/2024 emis de PRIMĂRIA ORAȘULUI VIDELE;		
B1	Inscrierea posesiei, drept de PROPRIETATE, dobandit prin Lege, cota actuala 1/1, cota initiala 1/1	A1
	1) **NEIDENTIFICAT NEIDENTIFICAT**	
Act Normativ nr. 7, din 13/03/1996 emis de PARLAMENTUL ROMÂNIEI (art. 13);		
B2	Se noteaza mentiunea de proprietar neidentificat	A1

C. Partea III. SARCINI .

Inscrieri privind dezmembramintele dreptului de proprietate, drepturi reale de garanţie şi sarcini	Referinţe
NU SUNT	

Neutilizabil în circuitul civil

Anexa Nr. 1 La Partea I

Teren

Nr cadastral	Suprafaţa (mp)*	Observaţii / Referinţe
	47	

* Suprafaţa este determinată in planul de proiecţie Stereo 70.

DETALII LINIARE IMOBIL

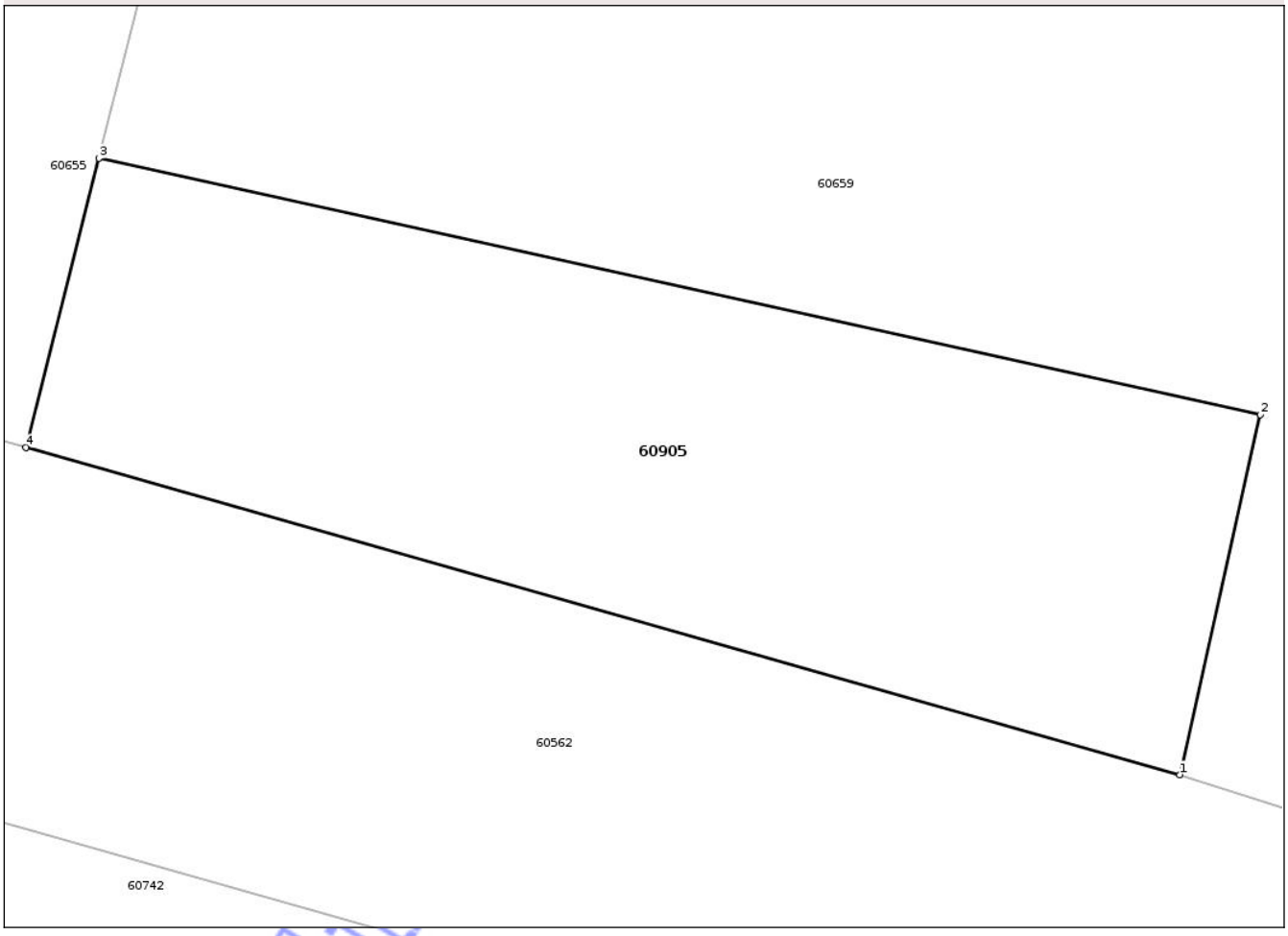

Date referitoare la teren

Crt	Categorie folosinţă	Intra vilan	Suprafaţa (mp)	Tarla	Parcelă	Nr. topo	Observaţii / Referinţe
1	neproductiv	NU	47	85/5	7/2	-	

Lungime Segmente
1) Valorile lungimilor segmentelor sunt obţinute din proiecţie în plan.

Punct început	X / Y	Punct sfârşit	X / Y	Lungime segment (** (m)
1	544.987,231 309.660,568	2	544.988,108 309.664,497	4.026
2	544.988,108 309.664,497	3	544.975,425 309.667,292	12.987
3	544.975,425 309.667,292	4	544.974,627 309.664,137	3.254
4	544.974,627 309.664,137	1	544.987,231 309.660,568	13.1

**** Lungimile segmentelor sunt determinate în planul de proiecţie Stereo 70 şi sunt rotunjite la 1 milimetru.**

Document care conţine date cu caracter personal, protejat de prevederile Regulamentului (UE) nr. 679/2016 şi Legii 190/2018

***** Distanţa dintre puncte este formată din segmente cumulate ce sunt mai mici decât valoarea 1 milimetru.**

Neutilizabil in circuitul civil

DATE DESPRE IMOBILUL NR. 60906

Oficiul de Cadastru şi Publicitate Imobiliară TELEORMAN
Biroul de Cadastru şi Publicitate Imobiliară Videle

A. Partea I. Descrierea imobilului

Nr. CF vechi:940
Nr. cadastral vechi:1518

TEREN Extravilan

Adresa: Jud. Teleorman

Nr. Crt	Nr cadastral Nr. topografic	Suprafaţa* (mp)	Observaţii / Referinţe
A1	22596	1.578	Sector cadastral:15 Teren neimprejmuit; Sonda 2151 Videle Vest

B. Partea II. Proprietari şi acte

Inscrieri privitoare la dreptul de proprietate şi alte drepturi reale		Referinţe
468 / 30/08/2004		
Act Administrativ nr. 8170, din 24/02/2003 emis de MINISTERUL INDUSTRIEI SI RESURSELOR;		
B1	Intabulare, drept de PROPRIETATE, dobandit prin Lege, cota actuala 1/1, cota initiala 1/1	A1
	1) **OMV PETROM SA**, CIF:1590082	
	OBSERVATII: (provenita din conversia CF 940)	

C. Partea III. SARCINI .

Inscrieri privind dezmembramintele dreptului de proprietate, drepturi reale de garanţie şi sarcini	Referinţe
NU SUNT	

Neutilizabil fără caracter civil

Anexa Nr. 1 La Partea I

Teren

Nr cadastral	Suprafaţa (mp)*	Observaţii / Referinţe
22596	1.578	Sonda 2151 Videle Vest

* Suprafaţa este determinată in planul de proiecţie Stereo 70.

DETALII LINIARE IMOBIL

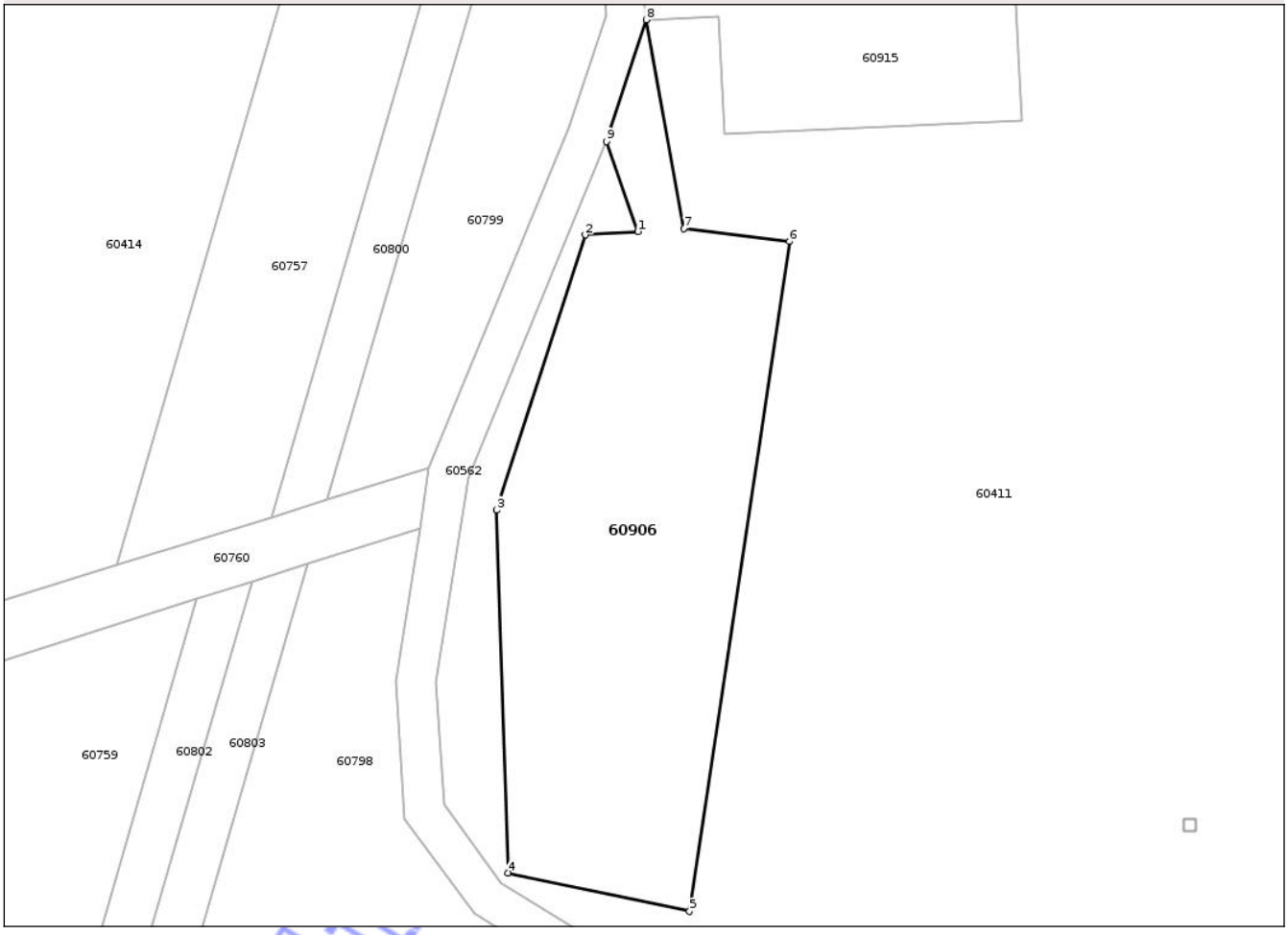

Date referitoare la teren

Crt	Categorie folosinţă	Intra vilan	Suprafaţa (mp)	Tarla	Parcelă	Nr. topo	Observaţii / Referinţe
1	curti constructii	NU	1.491	85/5	807	-	identic cu tarla 85
2	drum	NU	87	85/5	807	-	identic cu tarla 85

Lungime Segmente
1) Valorile lungimilor segmentelor sunt obţinute din proiecţie în plan.

Punct început	X / Y	Punct sfârşit	X / Y	Lungime segment (** (m)
1	544.730,735 309.803,044	2	544.725,431 309.802,71	5.315
2	544.725,431 309.802,71	3	544.716,492 309.774,985	29.13
3	544.716,492 309.774,985	4	544.717,641 309.738,436	36.567
4	544.717,641 309.738,436	5	544.735,952 309.734,558	18.717

Document care conţine date cu caracter personal, protejat de prevederile Regulamentului (UE) nr. 679/2016 şi Legii 190/2018

Punct început	X / Y	Punct sfârşit	X / Y	Lungime segment (** (m)
5	544.735,952 309.734,558	6	544.746,035 309.802,044	68.235
6	544.746,035 309.802,044	7	544.735,349 309.803,334	10.764
7	544.735,349 309.803,334	8	544.731,57 309.824,38	21.383
8	544.731,57 309.824,38	9	544.727,557 309.812,104	12.915
9	544.727,557 309.812,104	1	544.730,735 309.803,044	9.601

**** Lungimile segmentelor sunt determinate în planul de proiecţie Stereo 70 şi sunt rotunjite la 1 milimetru.**
***** Distanţa dintre puncte este formată din segmente cumulate ce sunt mai mici decât valoarea 1 milimetru.**

Neutilizabil in circuitul civil

DATE DESPRE IMOBILUL NR. 60907

Oficiul de Cadastru şi Publicitate Imobiliară TELEORMAN
Biroul de Cadastru şi Publicitate Imobiliară Videle

A. Partea I. Descrierea imobilului

Nr. CF vechi:940
Nr. cadastral vechi:1301

TEREN Extravilan

Adresa: Jud. Teleorman

Nr. Crt	Nr cadastral Nr. topografic	Suprafaţa* (mp)	Observaţii / Referinţe
A1	22805	568	Sector cadastral:15 Teren neimprejmuit; SONDA NR. 3326

B. Partea II. Proprietari şi acte

Inscrieri privitoare la dreptul de proprietate şi alte drepturi reale		Referinţe
468 / 30/08/2004		
Act Administrativ nr. 8170, din 24/02/2003 emis de MINISTERUL INDUSTRIEI SI RESURSELOR;		
B1	Intabulare, drept de PROPRIETATE, dobandit prin Lege, cota actuala 1/1, cota initiala 1/1	A1
	1) **OMV PETROM SA**, CIF:1590082	
	OBSERVATII: (provenita din conversia CF 940)	

C. Partea III. SARCINI .

Inscrieri privind dezmembramintele dreptului de proprietate, drepturi reale de garanţie şi sarcini	Referinţe
NU SUNT	

Neutilizabil în circuitul civil

Anexa Nr. 1 La Partea I

Teren

Nr cadastral	Suprafaţa (mp)*	Observaţii / Referinţe
22805	568	SONDA NR. 3326

* Suprafaţa este determinată in planul de proiecţie Stereo 70.

DETALII LINIARE IMOBIL

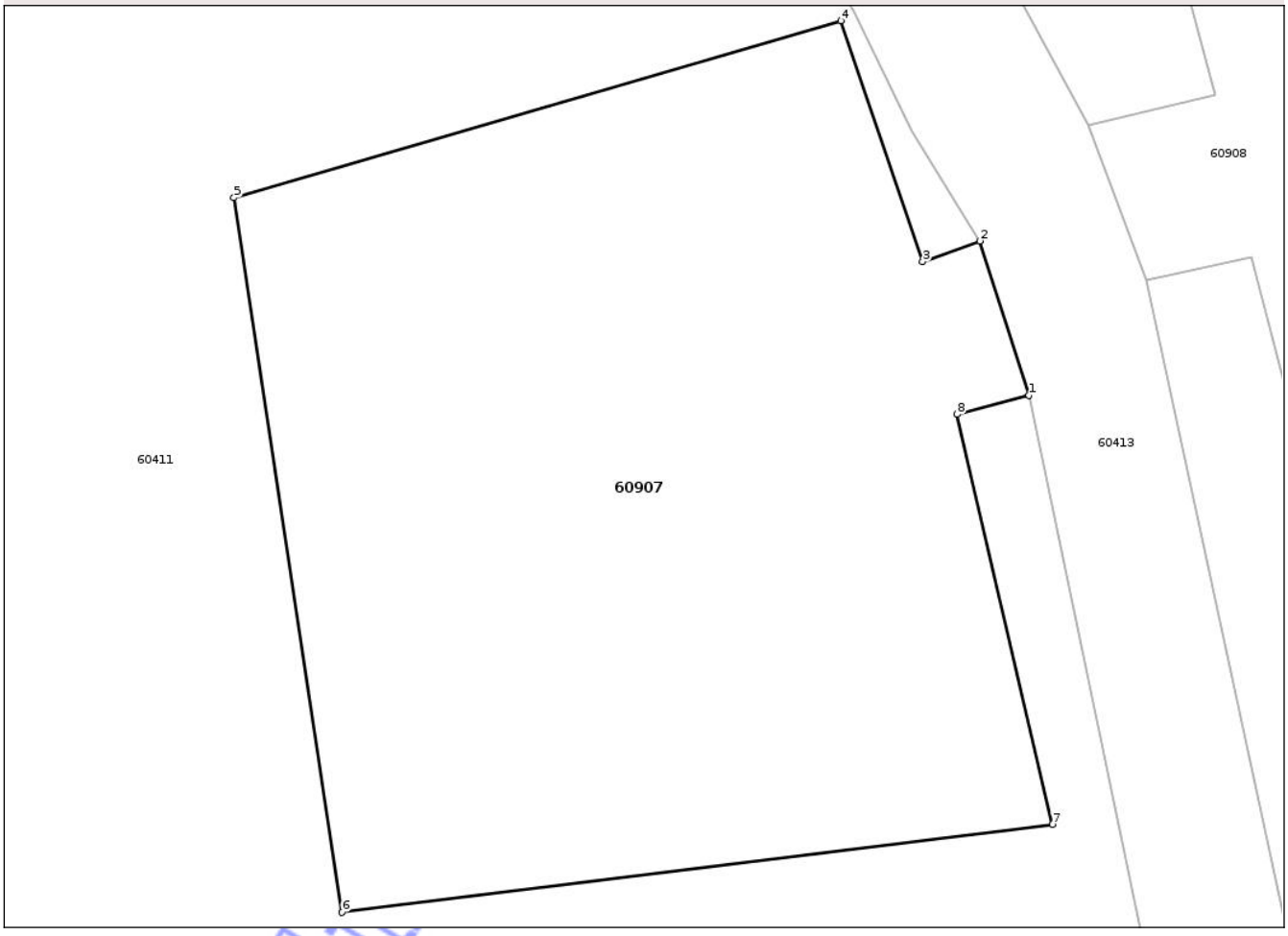

Date referitoare la teren

Crt	Categorie folosinţă	Intra vilan	Suprafaţa (mp)	Tarla	Parcelă	Nr. topo	Observaţii / Referinţe
1	curti constructii	NU	568	85/5	-	-	

Lungime Segmente

1) Valorile lungimilor segmentelor sunt obţinute din proiecţie în plan.

Punct început	X / Y	Punct sfârşit	X / Y	Lungime segment (** (m)
1	544.800,06 309.879,468	2	544.798,468 309.884,483	5.262
2	544.798,468 309.884,483	3	544.796,604 309.883,808	1.982
3	544.796,604 309.883,808	4	544.793,945 309.891,628	8.26
4	544.793,945 309.891,628	5	544.774,239 309.885,885	20.526
5	544.774,239 309.885,885	6	544.777,743 309.862,703	23.445

Document care conţine date cu caracter personal, protejat de prevederile Regulamentului (UE) nr. 679/2016 şi Legii 190/2018

Punct început	X / Y	Punct sfârşit	X / Y	Lungime segment (** (m)
6	544.777,743 309.862,703	7	544.800,814 309.865,554	23.246
7	544.800,814 309.865,554	8	544.797,727 309.878,857	13.656
8	544.797,727 309.878,857	1	544.800,06 309.879,468	2.412

** Lungimile segmentelor sunt determinate în planul de proiecţie Stereo 70 şi sunt rotunjite la 1 milimetru.
*** Distanţa dintre puncte este formată din segmente cumulate ce sunt mai mici decât valoarea 1 milimetru.

Neutilizabil in circuitul civil

DATE DESPRE IMOBILUL NR. 60908

Oficiul de Cadastru şi Publicitate Imobiliară TELEORMAN
Biroul de Cadastru şi Publicitate Imobiliară Videle

A. Partea I. Descrierea imobilului

Nr. CF vechi:940
Nr. cadastral vechi:1207

TEREN Extravilan

Adresa: Jud. Teleorman

Nr. Crt	Nr cadastral Nr. topografic	Suprafaţa* (mp)	Observaţii / Referinţe
A1	22989	955	Sector cadastral:15 Teren neimprejmuit; Sonda 3814 Videle Vest

B. Partea II. Proprietari şi acte

Inscrieri privitoare la dreptul de proprietate şi alte drepturi reale		Referinţe
468 / 30/08/2004		
Act Administrativ nr. 8170, din 24/02/2003 emis de MINISTERUL INDUSTRIEI SI RESURSELOR;		
B1	Intabulare, drept de PROPRIETATE, dobandit prin Lege, cota actuala 1/1, cota initiala 1/1	A1
	1) **OMV PETROM SA**, CIF:1590082	
	OBSERVATII: (provenita din conversia CF 940) *(provenita din conversia CF 940)*	

C. Partea III. SARCINI .

Inscrieri privind dezmembramintele dreptului de proprietate, drepturi reale de garanţie şi sarcini	Referinţe
NU SUNT	

Neutilizabil în circuitul civil

Anexa Nr. 1 La Partea I

Teren

Nr cadastral	Suprafaţa (mp)*	Observaţii / Referinţe
22989	955	Sonda 3814 Videle Vest

* Suprafaţa este determinată in planul de proiecţie Stereo 70.

DETALII LINIARE IMOBIL

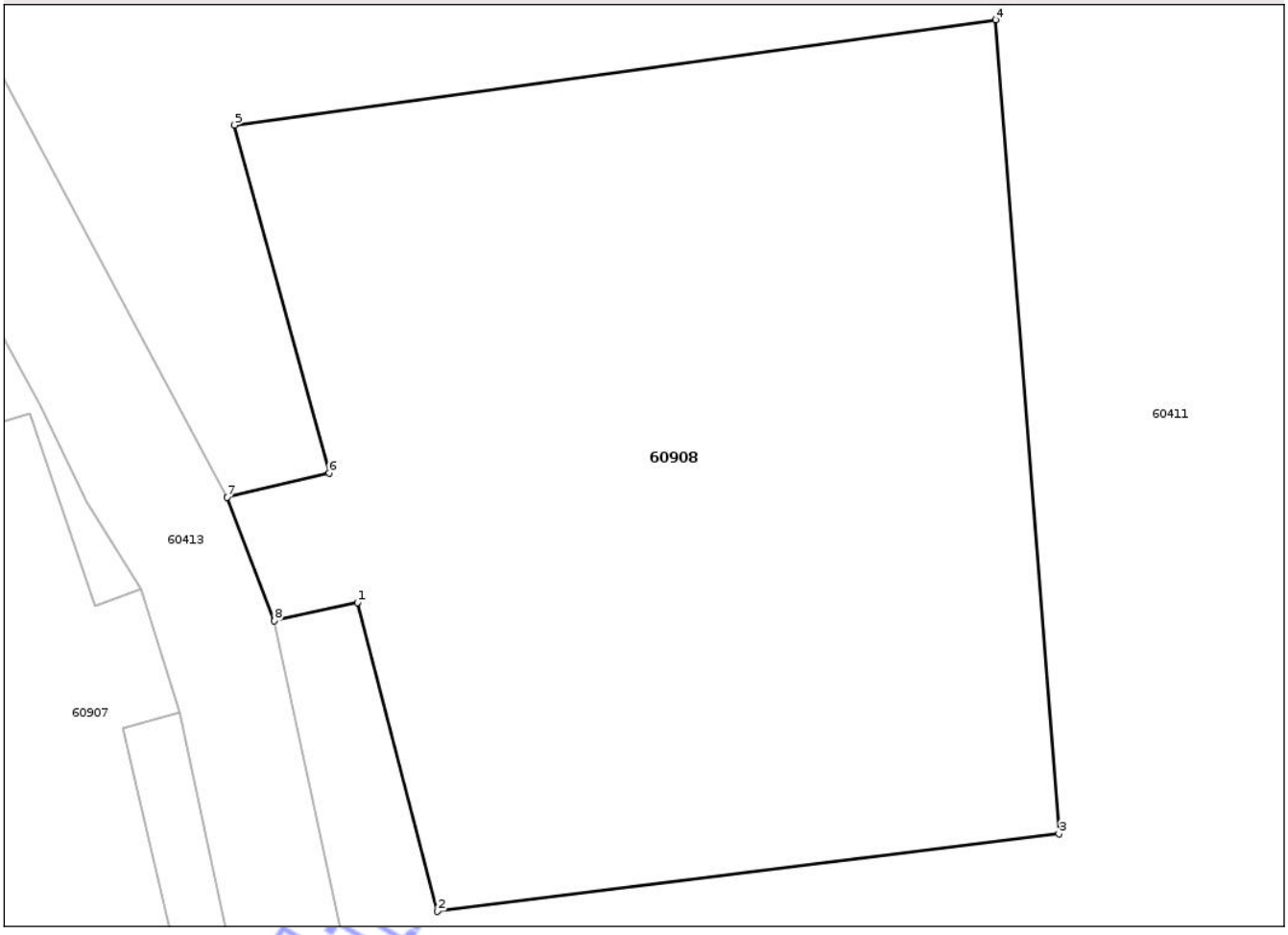

Date referitoare la teren

Crt	Categorie folosință	Intra vilan	Suprafaţa (mp)	Tarla	Parcelă	Nr. topo	Observaţii / Referinţe
1	curti constructii	NU	934	85/5	807	-	identic cu tarla 85
2	drum	NU	21	85/5	807	-	identic cu tarla 85

Lungime Segmente
1) Valorile lungimilor segmentelor sunt obţinute din proiecţie în plan.

Punct început	X / Y	Punct sfârşit	X / Y	Lungime segment (** (m)
1	544.807,276 309.883,955	2	544.810,54 309.871,39	12.982
2	544.810,54 309.871,39	3	544.835,833 309.874,548	25.489
3	544.835,833 309.874,548	4	544.833,27 309.907,65	33.201
4	544.833,27 309.907,65	5	544.802,27 309.903,37	31.294

Document care conține date cu caracter personal, protejat de prevederile Regulamentului (UE) nr. 679/2016 și Legii 190/2018

Punct început	X / Y	Punct sfârşit	X / Y	Lungime segment (** (m)
5	544.802,27 309.903,37	6	544.806,12 309.889,21	14.674
6	544.806,12 309.889,21	7	544.801,98 309.888,23	4.254
7	544.801,98 309.888,23	8	544.803,892 309.883,203	5.378
8	544.803,892 309.883,203	1	544.807,276 309.883,955	3.467

**** Lungimile segmentelor sunt determinate în planul de proiecţie Stereo 70 şi sunt rotunjite la 1 milimetru.**
***** Distanţa dintre puncte este formată din segmente cumulate ce sunt mai mici decât valoarea 1 milimetru.**

Neutilizabil in circuitul civil

DATE DESPRE IMOBILUL NR. 60909

Oficiul de Cadastru şi Publicitate Imobiliară TELEORMAN
Biroul de Cadastru şi Publicitate Imobiliară Videle

A. Partea I. Descrierea imobilului

Nr. CF vechi:940
Nr. cadastral vechi:1355

TEREN Extravilan

Adresa: Jud. Teleorman

Nr. Crt	Nr cadastral Nr. topografic	Suprafaţa* (mp)	Observaţii / Referinţe
A1	22420	1.522	Sector cadastral:15 Teren neimprejmuit; Sonda 3314 Videle Vest

B. Partea II. Proprietari şi acte

Inscrieri privitoare la dreptul de proprietate şi alte drepturi reale		Referinţe
468 / 30/04/2004		
Act Administrativ nr. 8170, din 24/02/2003 emis de MINISTERUL INDUSTRIEI SI RESURSELOR (seria MO 3, nr);		
B1	Intabulare, drept de PROPRIETATE, dobandit prin Lege, cota actuala 1/1, cota initiala 1/1	A1
	1) **SC OMV PETROM SA**, CIF:1590082	
	OBSERVATII: (provenita din conversia CF 940)	

C. Partea III. SARCINI .

Inscrieri privind dezmembramintele dreptului de proprietate, drepturi reale de garanţie şi sarcini	Referinţe
NU SUNT	

Neutilizabil în circuitul civil

Anexa Nr. 1 La Partea I

Teren

Nr cadastral	Suprafaţa (mp)*	Observaţii / Referinţe
22420	1.522	Sonda 3314 Videle Vest

* Suprafaţa este determinată in planul de proiecţie Stereo 70.

DETALII LINIARE IMOBIL

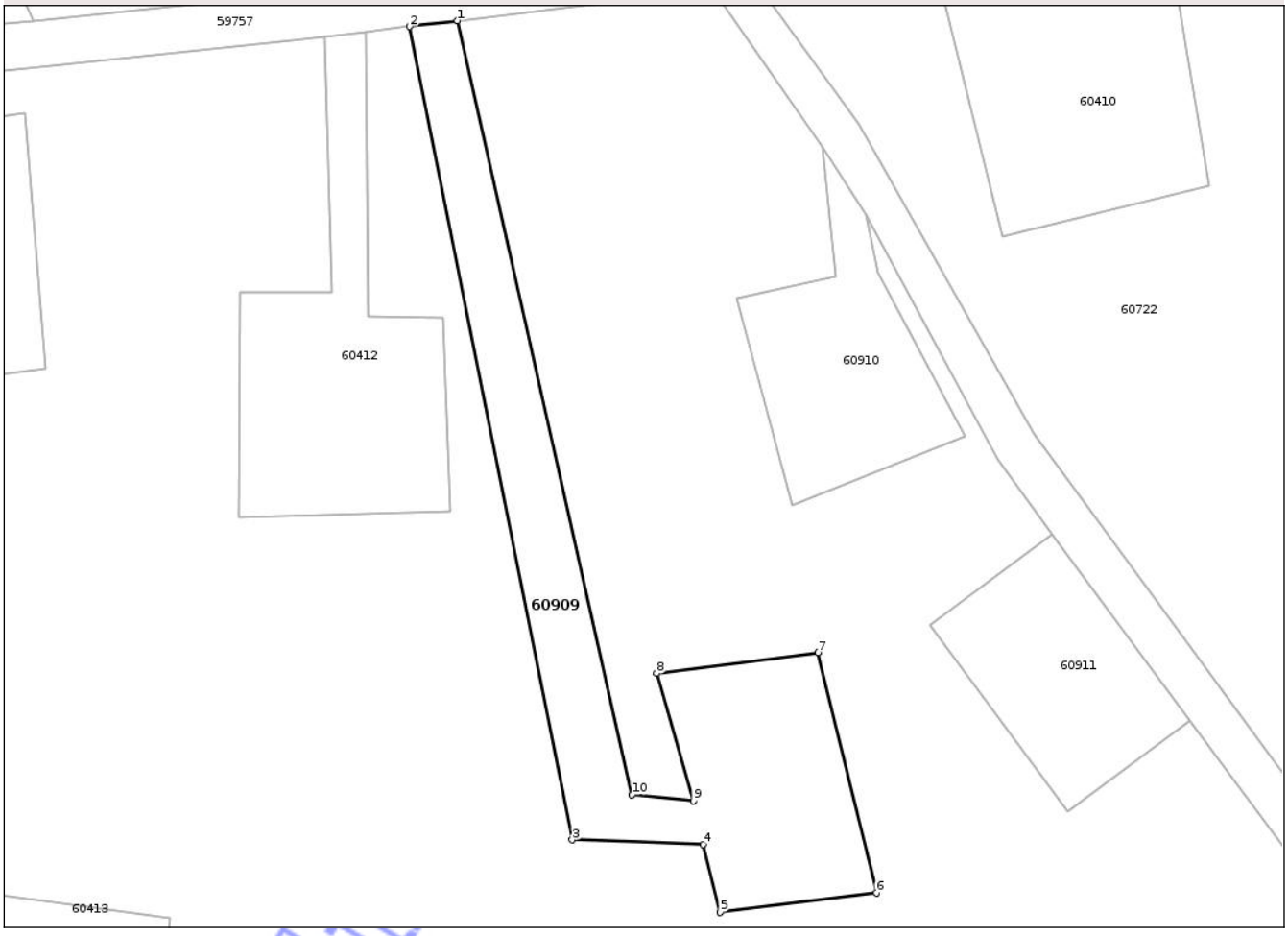

Date referitoare la teren

Crt	Categorie folosinţă	Intra vilan	Suprafaţa (mp)	Tarla	Parcelă	Nr. topo	Observaţii / Referinţe
1	curti constructii	NU	657	85/5	807/13	-	identic cu tarla 85
2	drum	NU	865	85/5	807/13	-	identic cu tarla 85

Lungime Segmente
1) Valorile lungimilor segmentelor sunt obţinute din proiecţie în plan.

Punct început	X / Y	Punct sfârşit	X / Y	Lungime segment (** (m)
1	544.889,396 309.919,662	2	544.883,204 309.918,907	6.238
2	544.883,204 309.918,907	3	544.904,299 309.813,407	107.588
3	544.904,299 309.813,407	4	544.921,289 309.812,817	17.0
4	544.921,289 309.812,817	5	544.923,519 309.803,997	9.098

Document care conţine date cu caracter personal, protejat de prevederile Regulamentului (UE) nr. 679/2016 şi Legii 190/2018

Punct început	X / Y	Punct sfârşit	X / Y	Lungime segment (** (m)
5	544.923,519 309.803,997	6	544.943,819 309.806,558	20.461
6	544.943,819 309.806,558	7	544.936,269 309.837,698	32.042
7	544.936,269 309.837,698	8	544.915,289 309.835,008	21.152
8	544.915,289 309.835,008	9	544.920,059 309.818,477	17.205
9	544.920,059 309.818,477	10	544.912,074 309.819,232	8.021
10	544.912,074 309.819,232	1	544.889,396 309.919,662	102.959

**** Lungimile segmentelor sunt determinate în planul de proiecţie Stereo 70 şi sunt rotunjite la 1 milimetru.**
***** Distanţa dintre puncte este formată din segmente cumulate ce sunt mai mici decât valoarea 1 milimetru.**

Neutilizabil in circuitul civil

DATE DESPRE IMOBILUL NR. 60910

Oficiul de Cadastru şi Publicitate Imobiliară TELEORMAN
Biroul de Cadastru şi Publicitate Imobiliară Videle

A. Partea I. Descrierea imobilului

TEREN Extravilan

Adresa: Jud. Teleorman

Nr. Crt	Nr cadastral Nr. topografic	Suprafaţa* (mp)	Observaţii / Referinţe
A1	27602	613	Sector cadastral:15 Teren neimprejmuit; Sonda 3610 Videle Vest

B. Partea II. Proprietari şi acte

Inscrieri privitoare la dreptul de proprietate şi alte drepturi reale		Referinţe
38723 / 19/10/2023		
Hotarare Judecatoreasca nr. 89793, din 16/12/2009 emis de TRIBUNALUL BUCURESTI (INCHEIEREA NR. - DOSAR NR.536643/2009; act administrativ nr CERTIFICAT CONSTATATOR NR. 945153 din 29.08.2023, emis de ONRC;act administrativ nr Certificat de atestare a dreptului de proprietate Seria M03 Nr. 8170 din 24.02.2003, emis de Ministerul Industriei si Resurselor;act administrativ nr REZOLUȚIA NR.45202 din 23.05.2011, emis de ONRC;hotarare judecatoreasca nr INCHEIEREA NR.54079-DOSAR NR. 328279/2004 din 09.12.2004, emis de Tribunalul Bucuresti);		
B1	Intabulare, drept de PROPRIETATE, dobandit prin Lege, cota actuala 1/1, cota initiala 1/1	A1
	1) **OMV PETROM SA**, CIF:1590082	

C. Partea III. SARCINI .

Inscrieri privind dezmembramintele dreptului de proprietate, drepturi reale de garanţie şi sarcini	Referinţe
NU SUNT	

Neutilizabil în circuitul civil

Anexa Nr. 1 La Partea I

Teren

Nr cadastral	Suprafaţa (mp)*	Observaţii / Referinţe
27602	613	Sonda 3610 Videle Vest

* Suprafaţa este determinată in planul de proiecţie Stereo 70.

DETALII LINIARE IMOBIL

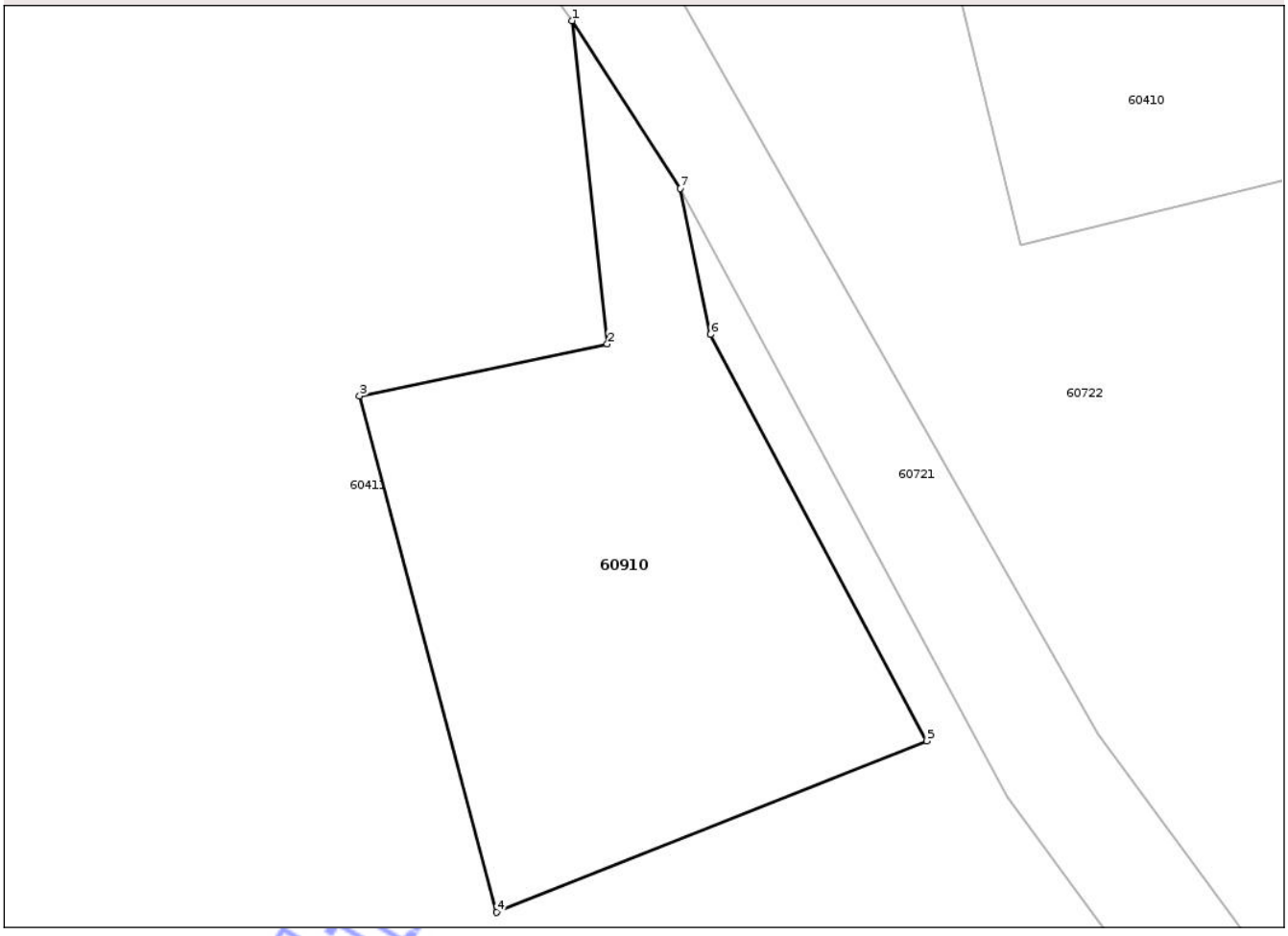

Date referitoare la teren

Crt	Categorie folosinţă	Intra vilan	Suprafaţa (mp)	Tarla	Parcelă	Nr. topo	Observaţii / Referinţe
1	curti constructii	NU	552	85/5	807	-	identic cu tarla 85
2	drum	NU	61	85/5	807	-	identic cu tarla 85

Lungime Segmente
1) Valorile lungimilor segmentelor sunt obţinute din proiecţie în plan.

Punct început	X / Y	Punct sfârşit	X / Y	Lungime segment (** (m)
1	544.936,785 309.903,29	2	544.938,619 309.886,411	16.978
2	544.938,619 309.886,411	3	544.925,679 309.883,701	13.221
3	544.925,679 309.883,701	4	544.932,829 309.856,741	27.892
4	544.932,829 309.856,741	5	544.955,309 309.865,691	24.196

Document care conţine date cu caracter personal, protejat de prevederile Regulamentului (UE) nr. 679/2016 şi Legii 190/2018

Punct început	X / Y	Punct sfârşit	X / Y	Lungime segment (** (m)
5	544.955,309 309.865,691	6	544.944,019 309.886,911	24.036
6	544.944,019 309.886,911	7	544.942,449 309.894,531	7.78
7	544.942,449 309.894,531	1	544.936,785 309.903,29	10.431

** Lungimile segmentelor sunt determinate în planul de proiecţie Stereo 70 şi sunt rotunjite la 1 milimetru.
*** Distanţa dintre puncte este formată din segmente cumulate ce sunt mai mici decât valoarea 1 milimetru.

Neutilizabil in circuitul civil

DATE DESPRE IMOBILUL NR. 60911

Oficiul de Cadastru şi Publicitate Imobiliară TELEORMAN
Biroul de Cadastru şi Publicitate Imobiliară Videle

A. Partea I. Descrierea imobilului

TEREN Extravilan

Adresa: Jud. Teleorman

Nr. Crt	Nr cadastral Nr. topografic	Suprafaţa* (mp)	Observaţii / Referinţe
A1	27550	593	Sector cadastral:15 Teren neimprejmuit; Sonda 606 Videle Vest

B. Partea II. Proprietari şi acte

Inscrieri privitoare la dreptul de proprietate şi alte drepturi reale		Referinţe
38425 / 16/10/2023		
Act Administrativ nr. 8170, din 24/02/2003 emis de MINISTERUL INDUSTRIEI SI RESURSELOR (Certificat de atestare a dreptului de proprietate asupra terenurilor seria MO3,nr.; act administrativ nr CERTIFICAT CONSTATATOR NR. 945153 din 29.08.2023, emis de ONRC;act administrativ nr REZOLUTIA NR.45202 din 23.05.2011, emis de ONRC;hotarare judecatoreasca nr INCHEIEREA NR.54079-DOSAR NR. 328279/2004 din 09.12.2004, emis de Tribunalul Bucuresti;hotarare judecatoreasca nr INCHEIEREA NR.89793-DOSAR NR. 536643/2009 din 16.12.2009, emis de Tribunalul Bucuresti);		
B1	Intabulare, drept de PROPRIETATE, dobandit prin Lege, cota actuala 1/1, cota initiala 1/1	A1
	1) **OMV PETROM SA**, CIF:1590082	

C. Partea III. SARCINI .

Inscrieri privind dezmembramintele dreptului de proprietate, drepturi reale de garanţie şi sarcini	Referinţe
NU SUNT	

Neutilizabil în procesul civil

Anexa Nr. 1 La Partea I

Teren

Nr cadastral	Suprafaţa (mp)*	Observaţii / Referinţe
27550	593	Sonda 606 Videle Vest

* Suprafaţa este determinată in planul de proiecţie Stereo 70.

DETALII LINIARE IMOBIL

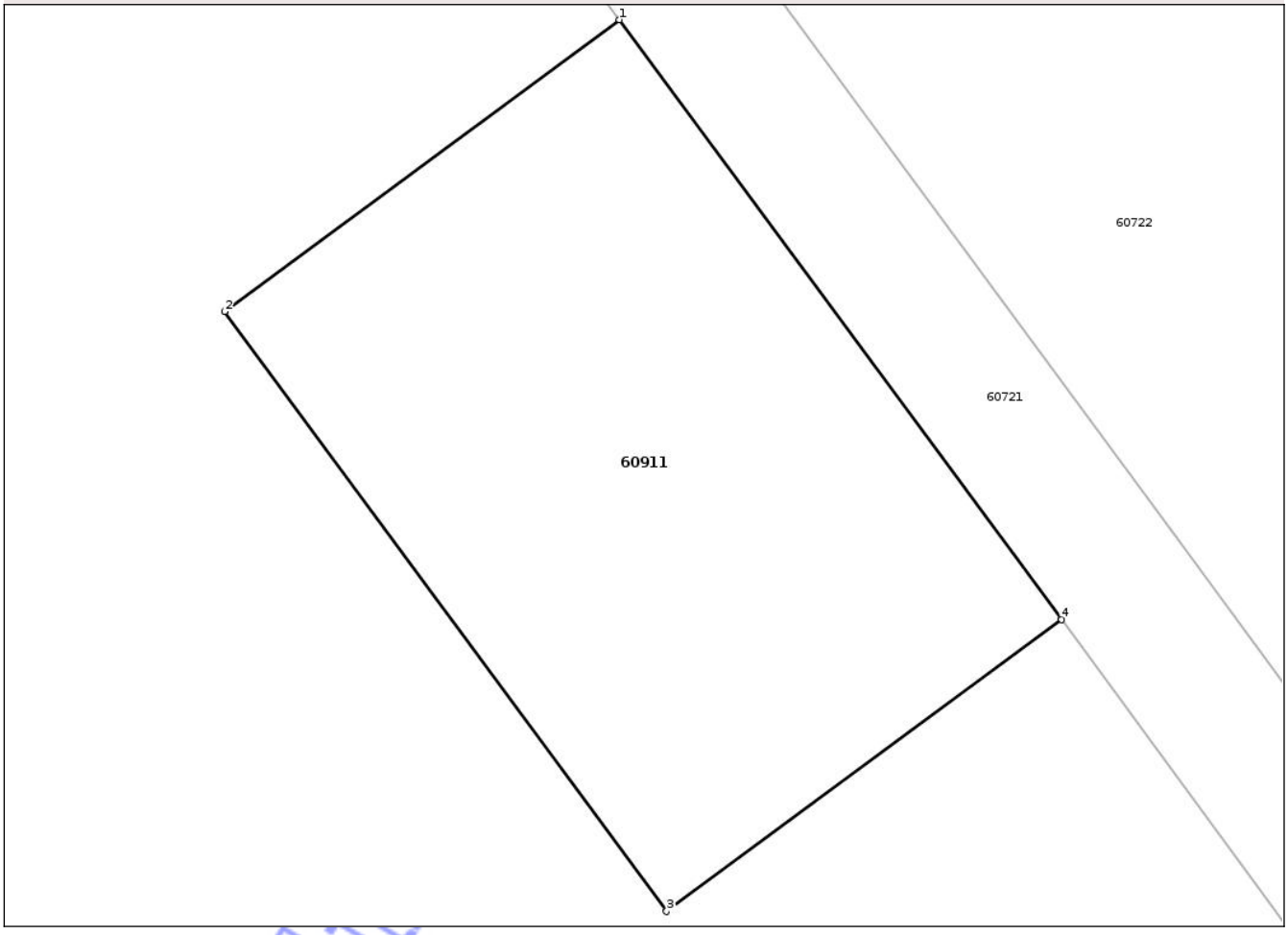

Date referitoare la teren

Crt	Categorie folosinţă	Intra vilan	Suprafaţa (mp)	Tarla	Parcelă	Nr. topo	Observaţii / Referinţe
1	curti constructii	NU	593	85/5	807	-	identic cu tarla 85, parcela 807/15

Lungime Segmente
1) Valorile lungimilor segmentelor sunt obţinute din proiecţie în plan.

Punct început	X / Y	Punct sfârşit	X / Y	Lungime segment (** (m)
1	544.966,716 309.853,031	2	544.950,806 309.841,291	19.773
2	544.950,806 309.841,291	3	544.968,616 309.817,151	29.999
3	544.968,616 309.817,151	4	544.984,528 309.828,891	19.774
4	544.984,528 309.828,891	1	544.966,716 309.853,031	30.0

Document care conţine date cu caracter personal, protejat de prevederile Regulamentului (UE) nr. 679/2016 şi Legii 190/2018

**** Lungimile segmentelor sunt determinate în planul de proiecţie Stereo 70 şi sunt rotunjite la 1 milimetru.**
***** Distanţa dintre puncte este formată din segmente cumulate ce sunt mai mici decât valoarea 1 milimetru.**

Neutilizabil in circuitul civil

DATE DESPRE IMOBILUL NR. 60912

Oficiul de Cadastru şi Publicitate Imobiliară TELEORMAN
Biroul de Cadastru şi Publicitate Imobiliară Videle

A. Partea I. Descrierea imobilului

Nr. CF vechi:940
Nr. cadastral vechi:1354

TEREN Extravilan

Adresa: Jud. Teleorman

Nr. Crt	Nr cadastral Nr. topografic	Suprafaţa* (mp)	Observaţii / Referinţe
A1	22793	1.125	Sector cadastral:15 Teren neimprejmuit; Sonda 3313 Videle

B. Partea II. Proprietari şi acte

Inscrieri privitoare la dreptul de proprietate şi alte drepturi reale		Referinţe
468 / 30/08/2004		
Act Administrativ nr. 8170, din 24/02/2003 emis de MINISTERUL INDUSTRIEI SI RESURSELOR;		
B1	Intabulare, drept de PROPRIETATE, dobandit prin Lege, cota actuala 1/1, cota initiala 1/1	A1
	1) **SC OMV PETROM SA**, CIF:1590082	
	OBSERVATII: (provenita din conversia CF 940)	

C. Partea III. SARCINI .

Inscrieri privind dezmembramintele dreptului de proprietate, drepturi reale de garanţie şi sarcini	Referinţe
NU SUNT	

Neutilizabil în circuitul civil

Anexa Nr. 1 La Partea I

Teren

Nr cadastral	Suprafaţa (mp)*	Observaţii / Referinţe
22793	1.125	Sonda 3313 Videle

* Suprafaţa este determinată in planul de proiecţie Stereo 70.

DETALII LINIARE IMOBIL

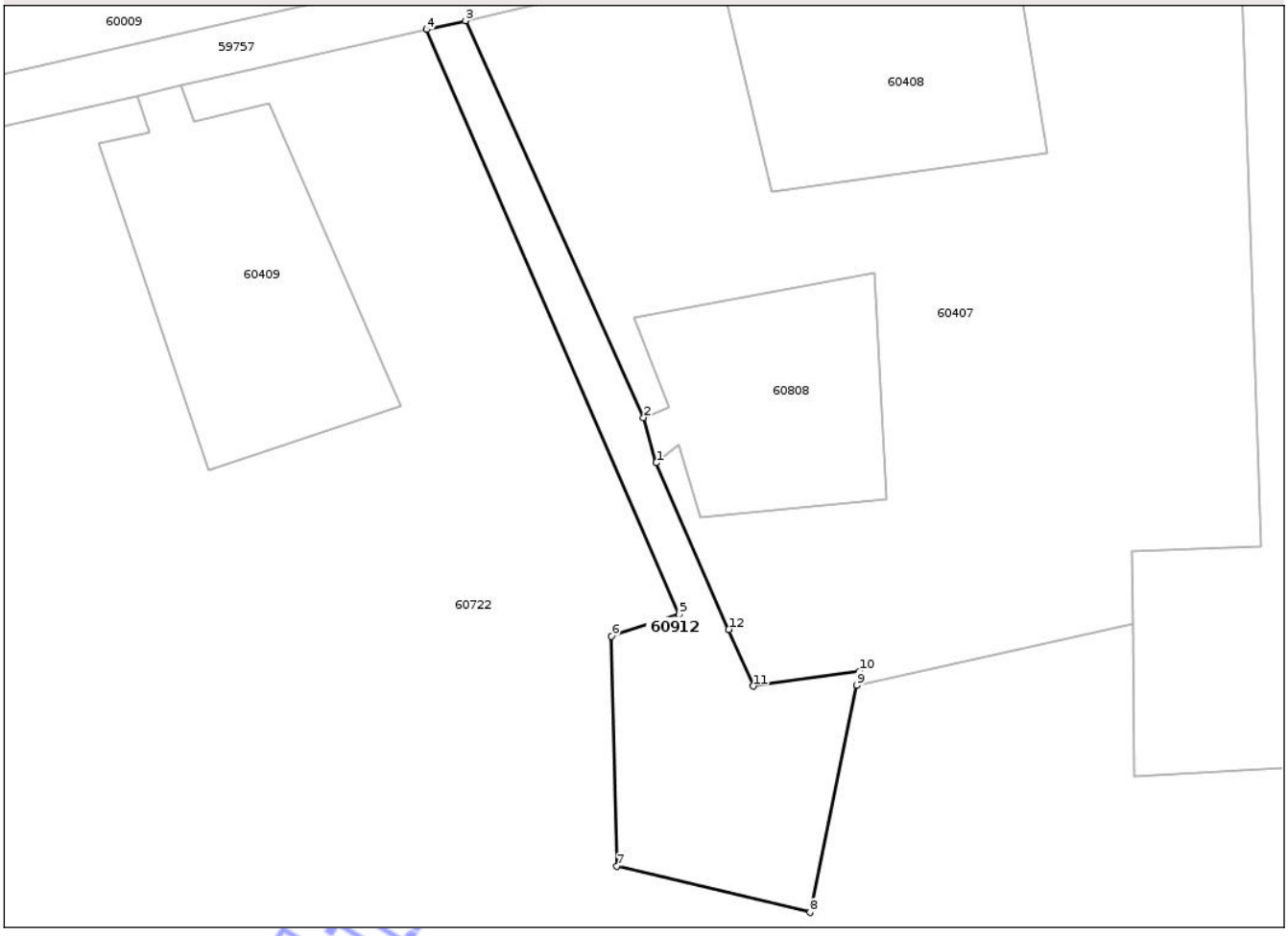

Date referitoare la teren

Crt	Categorie folosinţă	Intra vilan	Suprafaţa (mp)	Tarla	Parcelă	Nr. topo	Observaţii / Referinţe
1	curti constructii	NU	1.125	85/5	798	-	identic cu tarla 85

Lungime Segmente

1) Valorile lungimilor segmentelor sunt obţinute din proiecţie în plan.

Punct început	X / Y	Punct sfârşit	X / Y	Lungime segment (** (m)
1	545.067,359 309.899,017	2	545.065,879 309.904,337	5.522
2	545.065,879 309.904,337	3	545.044,826 309.951,197	51.372
3	545.044,826 309.951,197	4	545.040,245 309.950,148	4.7
4	545.040,245 309.950,148	5	545.070,049 309.881,128	75.18
5	545.070,049 309.881,128	6	545.062,079 309.878,538	8.38

Document care conţine date cu caracter personal, protejat de prevederile Regulamentului (UE) nr. 679/2016 şi Legii 190/2018

Punct început	X / Y	Punct sfârşit	X / Y	Lungime segment (** (m)
6	545.062,079 309.878,538	7	545.062,719 309.851,378	27.168
7	545.062,719 309.851,378	8	545.085,559 309.845,948	23.477
8	545.085,559 309.845,948	9	545.091,052 309.872,746	27.355
9	545.091,052 309.872,746	10	545.091,395 309.874,421	1.71
10	545.091,395 309.874,421	11	545.078,859 309.872,657	12.66
11	545.078,859 309.872,657	12	545.075,939 309.879,348	7.3
12	545.075,939 309.879,348	1	545.067,359 309.899,017	21.459

**** Lungimile segmentelor sunt determinate în planul de proiecţie Stereo 70 şi sunt rotunjite la 1 milimetru.**
***** Distanţa dintre puncte este formată din segmente cumulate ce sunt mai mici decât valoarea 1 milimetru.**

Neutilizabil in circuitul civil

DATE DESPRE IMOBILUL NR. 60913

Oficiul de Cadastru şi Publicitate Imobiliară TELEORMAN
Biroul de Cadastru şi Publicitate Imobiliară Videle

A. Partea I. Descrierea imobilului

Nr. CF vechi:940
Nr. cadastral vechi:1195

TEREN Extravilan

Adresa: Jud. Teleorman

Nr. Crt	Nr cadastral Nr. topografic	Suprafaţa* (mp)	Observaţii / Referinţe
A1	22982	1.482	Sector cadastral:15 Teren neimprejmuit; Sonda 3803 Videle Vest

B. Partea II. Proprietari şi acte

Inscrieri privitoare la dreptul de proprietate şi alte drepturi reale		Referinţe
468 / 30/08/2004		
Act Administrativ nr. 8170, din 24/02/2003 emis de MINISTERUL INDUSTRIEI SI RESURSELOR;		
B1	Intabulare, drept de PROPRIETATE, dobandit prin Lege, cota actuala 1/1, cota initiala 1/1	A1
	1) **OMV PETROM SA**, CIF:1590082	
	OBSERVATII: (provenita din conversia CF 940) *(provenita din conversia CF 940)*	

C. Partea III. SARCINI .

Inscrieri privind dezmembramintele dreptului de proprietate, drepturi reale de garanţie şi sarcini	Referinţe
NU SUNT	

Neutilizabil în circuitul civil

Anexa Nr. 1 La Partea I

Teren

Nr cadastral	Suprafaţa (mp)*	Observaţii / Referinţe
22982	1.482	Sonda 3803 Videle Vest

* Suprafaţa este determinată in planul de proiecţie Stereo 70.

DETALII LINIARE IMOBIL

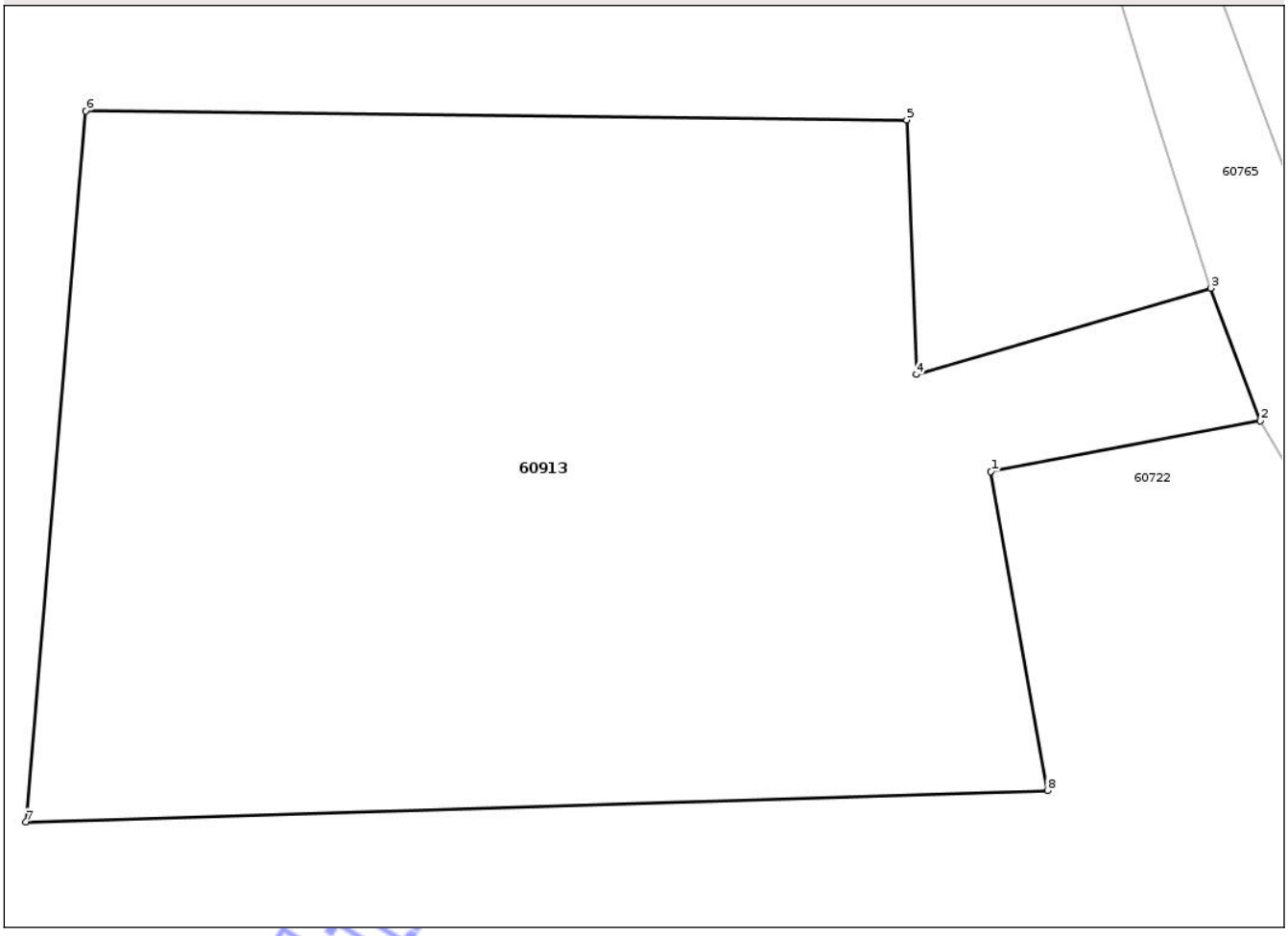

Date referitoare la teren

Crt	Categorie folosinţă	Intra vilan	Suprafaţa (mp)	Tarla	Parcelă	Nr. topo	Observaţii / Referinţe
1	curti constructii	NU	1.401	85/5	807	-	identic cu tarla 85
2	drum	NU	81	85/5	807	-	identic cu tarla 85

Lungime Segmente
1) Valorile lungimilor segmentelor sunt obţinute din proiecţie în plan.

Punct început	X / Y	Punct sfârşit	X / Y	Lungime segment (** (m)
1	545.165,898 309.795,233	2	545.178,598 309.797,643	12.927
2	545.178,598 309.797,643	3	545.176,268 309.803,883	6.661
3	545.176,268 309.803,883	4	545.162,378 309.799,813	14.474
4	545.162,378 309.799,813	5	545.161,928 309.811,803	11.998

Document care conţine date cu caracter personal, protejat de prevederile Regulamentului (UE) nr. 679/2016 şi Legii 190/2018

Punct început	X / Y	Punct sfârşit	X / Y	Lungime segment (** (m)
5	545.161,928 309.811,803	6	545.123,238 309.812,213	38.692
6	545.123,238 309.812,213	7	545.120,408 309.778,743	33.589
7	545.120,408 309.778,743	8	545.168,558 309.780,233	48.173
8	545.168,558 309.780,233	1	545.165,898 309.795,233	15.234

** Lungimile segmentelor sunt determinate în planul de proiecţie Stereo 70 şi sunt rotunjite la 1 milimetru.
*** Distanţa dintre puncte este formată din segmente cumulate ce sunt mai mici decât valoarea 1 milimetru.

Neutilizabil in circuitul civil

DATE DESPRE IMOBILUL NR. 60914

Oficiul de Cadastru şi Publicitate Imobiliară TELEORMAN
Biroul de Cadastru şi Publicitate Imobiliară Videle

A. Partea I. Descrierea imobilului

Nr. CF vechi:940
Nr. cadastral vechi:1193

TEREN Extravilan

Adresa: Jud. Teleorman

Nr. Crt	Nr cadastral Nr. topografic	Suprafaţa* (mp)	Observaţii / Referinţe
A1	22979	1.076	Sector cadastral:15 Teren neimprejmuit; Sonda 3800 Videle Vest

B. Partea II. Proprietari şi acte

Inscrieri privitoare la dreptul de proprietate şi alte drepturi reale		Referinţe
468 / 30/08/2004		
Act Administrativ nr. 8170, din 24/02/2003 emis de MINISTERUL INDUSTRIEI SI RESURSELOR;		
B1	Intabulare, drept de PROPRIETATE, dobandit prin Lege, cota actuala 1/1, cota initiala 1/1	A1
	1) **OMV PETROM SA**, CIF:1590082	
	OBSERVATII: (provenita din conversia CF 940) *(provenita din conversia CF 940)* *(provenita din conversia CF 940)*	

C. Partea III. SARCINI .

Inscrieri privind dezmembramintele dreptului de proprietate, drepturi reale de garanţie şi sarcini	Referinţe
NU SUNT	

Neutilizabil în circuitul civil

Anexa Nr. 1 La Partea I

Teren

Nr cadastral	Suprafaţa (mp)*	Observaţii / Referinţe
22979	1.076	Sonda 3800 Videle Vest

* Suprafaţa este determinată in planul de proiecţie Stereo 70.

DETALII LINIARE IMOBIL

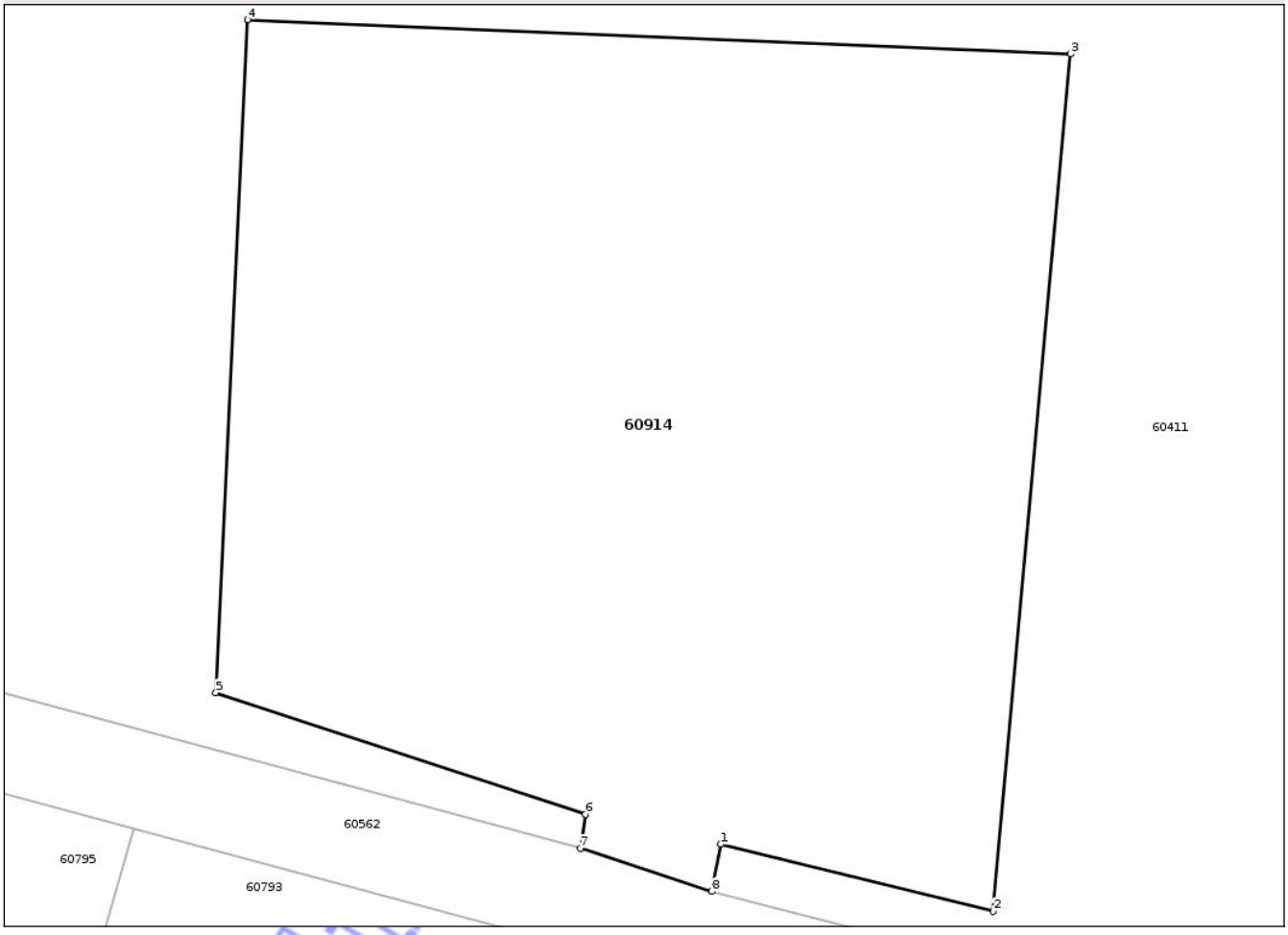

Date referitoare la teren

Crt	Categorie folosinţă	Intra vilan	Suprafaţa (mp)	Tarla	Parcelă	Nr. topo	Observaţii / Referinţe
1	curti constructii	NU	1.066	85/5	807	-	identic cu tarla 85
2	drum	NU	10	85/5	807	-	identic cu tarla 85

Lungime Segmente
1) Valorile lungimilor segmentelor sunt obţinute din proiecţie în plan.

Punct început	X / Y	Punct sfârşit	X / Y	Lungime segment (** (m)
1	544.825,95 309.706,54	2	544.837,21 309.703,77	11.596
2	544.837,21 309.703,77	3	544.840,4 309.739,15	35.524
3	544.840,4 309.739,15	4	544.806,41 309.740,56	34.019
4	544.806,41 309.740,56	5	544.805,09 309.712,791	27.8

Document care conţine date cu caracter personal, protejat de prevederile Regulamentului (UE) nr. 679/2016 şi Legii 190/2018

Punct început	X / Y	Punct sfârşit	X / Y	Lungime segment (** (m)
5	544.805,09 309.712,791	6	544.820,36 309.707,78	16.071
6	544.820,36 309.707,78	7	544.820,15 309.706,37	1.426
7	544.820,15 309.706,37	8	544.825,59 309.704,59	5.724
8	544.825,59 309.704,59	1	544.825,95 309.706,54	1.983

** Lungimile segmentelor sunt determinate în planul de proiecţie Stereo 70 şi sunt rotunjite la 1 milimetru.
*** Distanţa dintre puncte este formată din segmente cumulate ce sunt mai mici decât valoarea 1 milimetru.

Neutilizabil in circuitul civil

DATE DESPRE IMOBILUL NR. 60915

Oficiul de Cadastru şi Publicitate Imobiliară TELEORMAN
Biroul de Cadastru şi Publicitate Imobiliară Videle

A. Partea I. Descrierea imobilului

Nr. CF vechi:940
Nr. cadastral vechi:1216

TEREN Extravilan

Adresa: Jud. Teleorman

Nr. Crt	Nr cadastral Nr. topografic	Suprafaţa* (mp)	Observaţii / Referinţe
A1	22819	943	Sector cadastral:15 Teren neimprejmuit; Sonda 3382 Videle Vest

B. Partea II. Proprietari şi acte

Inscrieri privitoare la dreptul de proprietate şi alte drepturi reale		Referinţe
468 / 30/08/2004		
Act Administrativ nr. 8170, din 24/02/2003 emis de MINISTERUL INDUSTRIEI SI RESURSELOR;		
B1	Intabulare, drept de PROPRIETATE, dobandit prin Lege, cota actuala 1/1, cota initiala 1/1	A1
	1) **OMV PETROM SA**, CIF:1590082	
	OBSERVATII: (provenita din conversia CF 940)	

C. Partea III. SARCINI .

Inscrieri privind dezmembramintele dreptului de proprietate, drepturi reale de garanţie şi sarcini	Referinţe
NU SUNT	

Neutilizabil în circuitul civil

Anexa Nr. 1 La Partea I

Teren

Nr cadastral	Suprafaţa (mp)*	Observaţii / Referinţe
22819	943	Sonda 3382 Videle Vest

* Suprafaţa este determinată in planul de proiecţie Stereo 70.

DETALII LINIARE IMOBIL

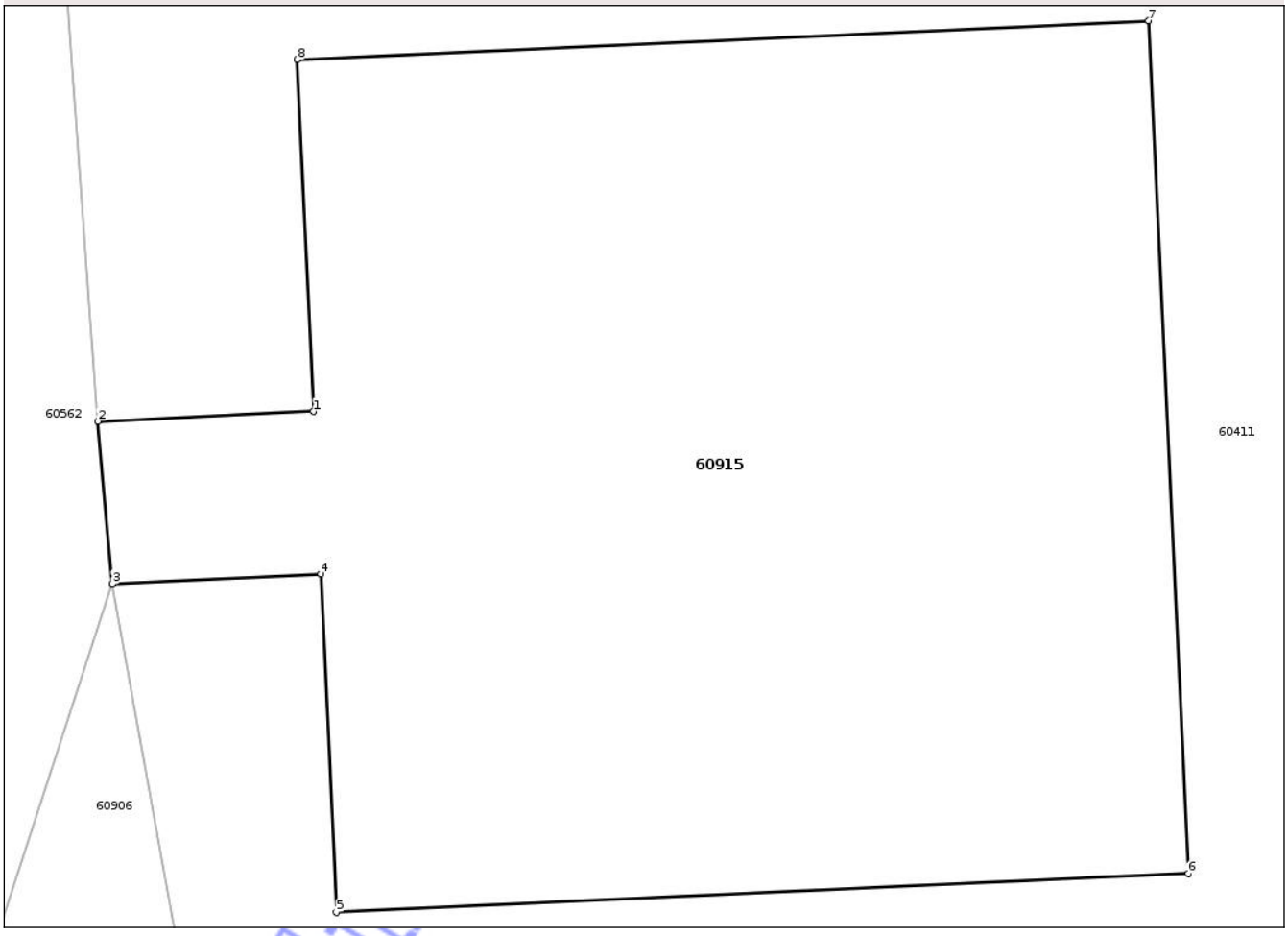

Date referitoare la teren

Crt	Categorie folosinţă	Intra vilan	Suprafaţa (mp)	Tarla	Parcelă	Nr. topo	Observaţii / Referinţe
1	curti constructii	NU	900	85/5	807	-	identic cu tarla 85
2	drum	NU	43	85/5	807	-	identic cu tarla 85

Lungime Segmente
1) Valorile lungimilor segmentelor sunt obţinute din proiecţie în plan.

Punct început	X / Y	Punct sfârşit	X / Y	Lungime segment (** (m)
1	544.738,64 309.830,44	2	544.731,06 309.830,09	7.588
2	544.731,06 309.830,09	3	544.731,57 309.824,38	5.733
3	544.731,57 309.824,38	4	544.738,9 309.824,73	7.338
4	544.738,9 309.824,73	5	544.739,45 309.812,83	11.913

Document care conţine date cu caracter personal, protejat de prevederile Regulamentului (UE) nr. 679/2016 şi Legii 190/2018

Punct început	X / Y	Punct sfârşit	X / Y	Lungime segment (** (m)
5	544.739,45 309.812,83	6	544.769,43 309.814,194	30.011
6	544.769,43 309.814,194	7	544.768,04 309.844,17	30.008
7	544.768,04 309.844,17	8	544.738,08 309.842,8	29.991
8	544.738,08 309.842,8	1	544.738,64 309.830,44	12.373

**** Lungimile segmentelor sunt determinate în planul de proiecţie Stereo 70 şi sunt rotunjite la 1 milimetru.**
***** Distanţa dintre puncte este formată din segmente cumulate ce sunt mai mici decât valoarea 1 milimetru.**

Neutilizabil in circuitul civil

DATE DESPRE IMOBILUL NR. 60923

Oficiul de Cadastru şi Publicitate Imobiliară TELEORMAN
Biroul de Cadastru şi Publicitate Imobiliară Videle

A. Partea I. Descrierea imobilului

Nr. CF vechi:940
Nr. cadastral vechi:945

TEREN Extravilan

Adresa: Jud. Teleorman

Nr. Crt	Nr cadastral Nr. topografic	Suprafaţa* (mp)	Observaţii / Referinţe
A1	22234	2.293	Sector cadastral:15 Teren neimprejmuit; Sonda 485

B. Partea II. Proprietari şi acte

Inscrieri privitoare la dreptul de proprietate şi alte drepturi reale		Referinţe
468 / 30/08/2004		
Act Administrativ nr. 8170, din 24/02/2003 emis de MINISTERUL INDUSTRIEI SI RESURSELOR;		
B1	Intabulare, drept de PROPRIETATE, dobandit prin Lege, cota actuala 1/1, cota initiala 1/1	A1
	1) **OMV PETROM SA**, CIF:1590082	
	OBSERVATII: (provenita din conversia CF 940)	

C. Partea III. SARCINI .

Inscrieri privind dezmembramintele dreptului de proprietate, drepturi reale de garanţie şi sarcini	Referinţe
NU SUNT	

Neutilizabil în circuitul civil

Anexa Nr. 1 La Partea I

Teren

Nr cadastral	Suprafaţa (mp)*	Observaţii / Referinţe
22234	2.293	Sonda 485

* Suprafaţa este determinată in planul de proiecţie Stereo 70.

DETALII LINIARE IMOBIL



Date referitoare la teren

Crt	Categorie folosinţă	Intra vilan	Suprafaţa (mp)	Tarla	Parcelă	Nr. topo	Observaţii / Referinţe
1	curti constructii	NU	900	-	-	-	
2	drum	NU	1.393	-	-	-	

Lungime Segmente

1) Valorile lungimilor segmentelor sunt obţinute din proiecţie în plan.

Punct început	X / Y	Punct sfârşit	X / Y	Lungime segment
1	545.847,98 309.372,83	2	545.842,84 309.374,01	5.274
4	545.767,13 309.392,071	5	545.719,101 309.403,52	49.375
7	545.683,672 309.410,27	8	545.677,706 309.411,171	6.034
10	545.657,998 309.416,801	11	545.653,19 309.419,29	5.414
13	545.644,74 309.423,09	14	545.643,435 309.423,566	1.389

Punct început	X / Y	Punct sfârşit	X / Y	Lungime segment
2	545.842,84 309.374,01	3	545.771,6 309.391,002	73.238
5	545.719,101 309.403,52	6	545.713,06 309.404,94	6.206
8	545.677,706 309.411,171	9	545.658,83 309.416,37	19.579
11	545.653,19 309.419,29	12	545.652,642 309.419,536	0.601
14	545.643,435 309.423,566	15	545.639,637 309.425,193	4.132

Punct început	X / Y	Punct sfârşit	X / Y	Lungime segment
3	545.771,6 309.391,002	4	545.767,13 309.392,071	4.596
6	545.713,06 309.404,94	7	545.683,672 309.410,27	29.867
9	545.658,83 309.416,37	10	545.657,998 309.416,801	0.937
12	545.652,642 309.419,536	13	545.644,74 309.423,09	8.664
15	545.639,637 309.425,193	16	545.635,559 309.426,939	4.436

Document care conţine date cu caracter personal, protejat de prevederile Regulamentului (UE) nr. 679/2016 şi Legii 190/2018

Punct început	X / Y	Punct sfârşit	X / Y	Lungime segment
16	545.635,559 309.426,939	17	545.628,874 309.429,515	7.164
17	545.628,874 309.429,515	18	545.609,807 309.435,792	20.074
18	545.609,807 309.435,792	19	545.607,135 309.436,69	2.819
19	545.607,135 309.436,69	20	545.598,222 309.439,688	9.404
20	545.598,222 309.439,688	21	545.585,877 309.443,927	13.053
21	545.585,877 309.443,927	22	545.569,842 309.449,517	16.981
22	545.569,842 309.449,517	23	545.565,466 309.452,752	5.442
23	545.565,466 309.452,752	24	545.562,446 309.455,639	4.178
24	545.562,446 309.455,639	25	545.562,27 309.452,07	3.573
25	545.562,27 309.452,07	26	545.562,13 309.448,08	3.992
26	545.562,13 309.448,08	27	545.567,846 309.445,977	6.091
27	545.567,846 309.445,977	28	545.578,067 309.442,414	10.824
28	545.578,067 309.442,414	29	545.609,814 309.431,578	33.545
29	545.609,814 309.431,578	30	545.627,528 309.425,747	18.649
30	545.627,528 309.425,747	31	545.638,424 309.421,548	11.677
31	545.638,424 309.421,548	32	545.659,4 309.413,22	22.569
32	545.659,4 309.413,22	33	545.664,59 309.411,1	5.606
33	545.664,59 309.411,1	34	545.755,4 309.391,07	92.993
34	545.755,4 309.391,07	35	545.784,69 309.384,61	29.994
35	545.784,69 309.384,61	36	545.826,7 309.375,35	43.018
36	545.826,7 309.375,35	37	545.832,44 309.373,74	5.962
37	545.832,44 309.373,74	38	545.941,72 309.345,76	112.805
38	545.941,72 309.345,76	39	545.942,39 309.348,79	3.103
39	545.942,39 309.348,79	40	545.942,587 309.349,688	0.919
40	545.942,587 309.349,688	41	545.943,92 309.355,77	6.226
41	545.943,92 309.355,77	42	545.956,05 309.352,77	12.495
42	545.956,05 309.352,77	43	545.963,25 309.381,9	30.007
43	545.963,25 309.381,9	44	545.934,13 309.389,1	29.997
44	545.934,13 309.389,1	45	545.926,93 309.359,97	30.007
45	545.926,93 309.359,97	46	545.939,95 309.356,75	13.412
46	545.939,95 309.356,75	47	545.938,42 309.349,8	7.116
47	545.938,42 309.349,8	48	545.922,239 309.353,922	16.698
48	545.922,239 309.353,922	49	545.918,28 309.354,93	4.085
49	545.918,28 309.354,93	50	545.904,49 309.358,44	14.23
50	545.904,49 309.358,44	51	545.900,52 309.359,45	4.096
51	545.900,52 309.359,45	1	545.847,98 309.372,83	54.217

**** Lungimile segmentelor sunt determinate în planul de proiecţie Stereo 70 şi sunt rotunjite la 1 milimetru.**
***** Distanţa dintre puncte este formată din segmente cumulate ce sunt mai mici decât valoarea 1 milimetru.**

Neutilizabil în circuitul civil

DATE DESPRE IMOBILUL NR. 60924

Oficiul de Cadastru şi Publicitate Imobiliară TELEORMAN
Biroul de Cadastru şi Publicitate Imobiliară Videle

A. Partea I. Descrierea imobilului

TEREN Extravilan

Adresa: Jud. Teleorman

Nr. Crt	Nr cadastral Nr. topografic	Suprafaţa* (mp)	Observaţii / Referinţe
A1		23.526	Sector cadastral:15 Teren neimprejmuit;

B. Partea II. Proprietari şi acte

Inscrieri privitoare la dreptul de proprietate şi alte drepturi reale		Referinţe
/		
Act Administrativ nr. 23306, din 04/12/2024 emis de PRIMĂRIA ORAȘULUI VIDELE;		
B1	Inscrierea posesiei, drept de PROPRIETATE, dobandit prin Lege, cota actuala 1/1, cota initiala 1/1	A1
	1) **NEIDENTIFICAT NEIDENTIFICAT**	
Act Normativ nr. 7, din 13/03/1996 emis de PARLAMENTUL ROMÂNIEI (art. 13);		
B2	Se noteaza mentiunea de proprietar neidentificat, rezerva la dispozitia comisiei locale de fond funciar	A1

C. Partea III. SARCINI .

Inscrieri privind dezmembramintele dreptului de proprietate, drepturi reale de garanţie şi sarcini	Referinţe
NU SUNT	

Neutilizabil în circuitul civil

Anexa Nr. 1 La Partea I

Teren

Nr cadastral	Suprafaţa (mp)*	Observaţii / Referinţe
	23.526	

* Suprafaţa este determinată in planul de proiecţie Stereo 70.

DETALII LINIARE IMOBIL



Date referitoare la teren

Crt	Categorie folosinţă	Intra vilan	Suprafaţa (mp)	Tarla	Parcelă	Nr. topo	Observaţii / Referinţe
1	arabil	NU	23.526	84/3	788/5	-	

Lungime Segmente

1) Valorile lungimilor segmentelor sunt obţinute din proiecţie în plan.

Punct început	X / Y	Punct sfârşit	X / Y	Lungime segment
1	545.849,83 309.711,62	2	545.849,745 309.709,921	1.701
4	545.883,254 309.758,993	5	545.871,65 309.760,66	11.723
7	545.905,62 309.786,07	8	545.901,34 309.756,38	29.997
10	545.881,629 309.704,635	11	545.919,68 309.698,33	38.57
13	545.915,69 309.730,59	14	545.923,56 309.759,54	30.001
16	545.944,65 309.722,72	17	545.932,84 309.725,93	12.238

Punct început	X / Y	Punct sfârşit	X / Y	Lungime segment
2	545.849,745 309.709,921	3	545.875,57 309.705,639	26.178
5	545.871,65 309.760,66	6	545.875,93 309.790,35	29.997
8	545.901,34 309.756,38	9	545.888,5 309.758,23	12.973
11	545.919,68 309.698,33	12	545.927,57 309.727,36	30.083
14	545.923,56 309.759,54	15	545.952,51 309.751,68	29.998
17	545.932,84 309.725,93	18	545.924,79 309.697,21	29.827

Punct început	X / Y	Punct sfârşit	X / Y	Lungime segment
3	545.875,57 309.705,639	4	545.883,254 309.758,993	53.904
6	545.875,93 309.790,35	7	545.905,62 309.786,07	29.997
9	545.888,5 309.758,23	10	545.881,629 309.704,635	54.034
12	545.927,57 309.727,36	13	545.915,69 309.730,59	12.311
15	545.952,51 309.751,68	16	545.944,65 309.722,72	30.008
18	545.924,79 309.697,21	19	545.953,65 309.691,51	29.418

Document care conţine date cu caracter personal, protejat de prevederile Regulamentului (UE) nr. 679/2016 şi Legii 190/2018

Punct început	X / Y	Punct sfârşit	X / Y	Lungime segment
19	545.953,65 309.691,51	20	545.953,84 309.694,22	2.717
22	545.943,23 309.720,71	23	545.967,79 309.720,23	24.565
25	545.958,95 309.692,95	26	545.958,84 309.690,69	2.263
28	546.006,081 309.710,51	29	546.031,644 309.706,072	25.945
31	545.787,108 309.830,738	32	545.785,875 309.815,633	15.155
34	545.757,315 309.834,503	35	545.754,174 309.836,635	3.796
37	545.749,732 309.722,49	38	545.778,887 309.718,193	29.47
40	545.766,63 309.728,57	41	545.766,57 309.755,25	26.68
43	545.800,076 309.754,89	44	545.798,0 309.724,87	30.092
46	545.784,78 309.717,455	47	545.844,007 309.710,045	59.689
49	545.834,64 309.712,65	50	545.837,87 309.741,06	28.593
52	545.865,4 309.710,51	1	545.849,83 309.711,62	15.61

Punct început	X / Y	Punct sfârşit	X / Y	Lungime segment
20	545.953,84 309.694,22	21	545.940,68 309.698,37	13.799
23	545.967,79 309.720,23	24	545.973,19 309.690,06	30.649
26	545.958,84 309.690,69	27	546.000,166 309.683,542	41.94
29	546.031,644 309.706,072	30	546.044,888 309.769,931	65.218
32	545.785,875 309.815,633	33	545.755,974 309.818,074	30.0
35	545.754,174 309.836,635	36	545.751,505 309.798,655	38.074
38	545.778,887 309.718,193	39	545.779,94 309.726,78	8.651
41	545.766,57 309.755,25	42	545.776,81 309.755,14	10.241
44	545.798,0 309.724,87	45	545.785,47 309.725,71	12.558
47	545.844,007 309.710,045	48	545.844,25 309.712,13	2.099
50	545.837,87 309.741,06	51	545.867,82 309.736,26	30.332

Punct început	X / Y	Punct sfârşit	X / Y	Lungime segment
21	545.940,68 309.698,37	22	545.943,23 309.720,71	22.485
24	545.973,19 309.690,06	25	545.958,95 309.692,95	14.53
27	546.000,166 309.683,542	28	546.006,081 309.710,51	27.609
30	546.044,888 309.769,931	31	545.787,108 309.830,738	264.855
33	545.755,974 309.818,074	34	545.757,315 309.834,503	16.484
36	545.751,505 309.798,655	37	545.749,732 309.722,49	76.186
39	545.779,94 309.726,78	40	545.766,63 309.728,57	13.43
42	545.776,81 309.755,14	43	545.800,076 309.754,89	23.267
45	545.785,47 309.725,71	46	545.784,78 309.717,455	8.284
48	545.844,25 309.712,13	49	545.834,64 309.712,65	9.624
51	545.867,82 309.736,26	52	545.865,4 309.710,51	25.863

**** Lungimile segmentelor sunt determinate în planul de proiecţie Stereo 70 şi sunt rotunjite la 1 milimetru.**
***** Distanţa dintre puncte este formată din segmente cumulate ce sunt mai mici decât valoarea 1 milimetru.**

Neutilizabil în circuitul civil

DATE DESPRE IMOBILUL NR. 60930

Oficiul de Cadastru şi Publicitate Imobiliară TELEORMAN
Biroul de Cadastru şi Publicitate Imobiliară Videle

A. Partea I. Descrierea imobilului

TEREN Extravilan

Adresa: Jud. Teleorman

Nr. Crt	Nr cadastral Nr. topografic	Suprafaţa* (mp)	Observaţii / Referinţe
A1	31414	Din acte: 9.600 Masurata: 250	Sector cadastral:15 Teren neimprejmuit;

B. Partea II. Proprietari şi acte

Inscrieri privitoare la dreptul de proprietate şi alte drepturi reale		Referinţe
17788 / 20/05/2025		
Act Notarial nr. Contract de vânzare cumpărare aut. nr.1108, din 27/04/2012 emis de BNP DANIEL STUPARU (Act Administrativ nr. Titlu de proprietate nr.0900569, din 12/07/1994 emis de CJSDPAT Teleorman);		
B1	Intabulare, drept de PROPRIETATE, cu titlu de cumpărare, dobandit prin Conventie, cota actuala 1/1, cota initiala 1/1	A1
	1) **SC AGRI TERENURI SA**, CIF:24816228	

C. Partea III. SARCINI .

Inscrieri privind dezmembramintele dreptului de proprietate, drepturi reale de garanţie şi sarcini	Referinţe
NU SUNT	

Neutilizabil în circuitul civil

Anexa Nr. 1 La Partea I

Teren

Nr cadastral	Suprafaţa (mp)*	Observaţii / Referinţe
31414	Din acte: 9.600 Masurata: 250	

* Suprafaţa este determinată in planul de proiecţie Stereo 70.

DETALII LINIARE IMOBIL

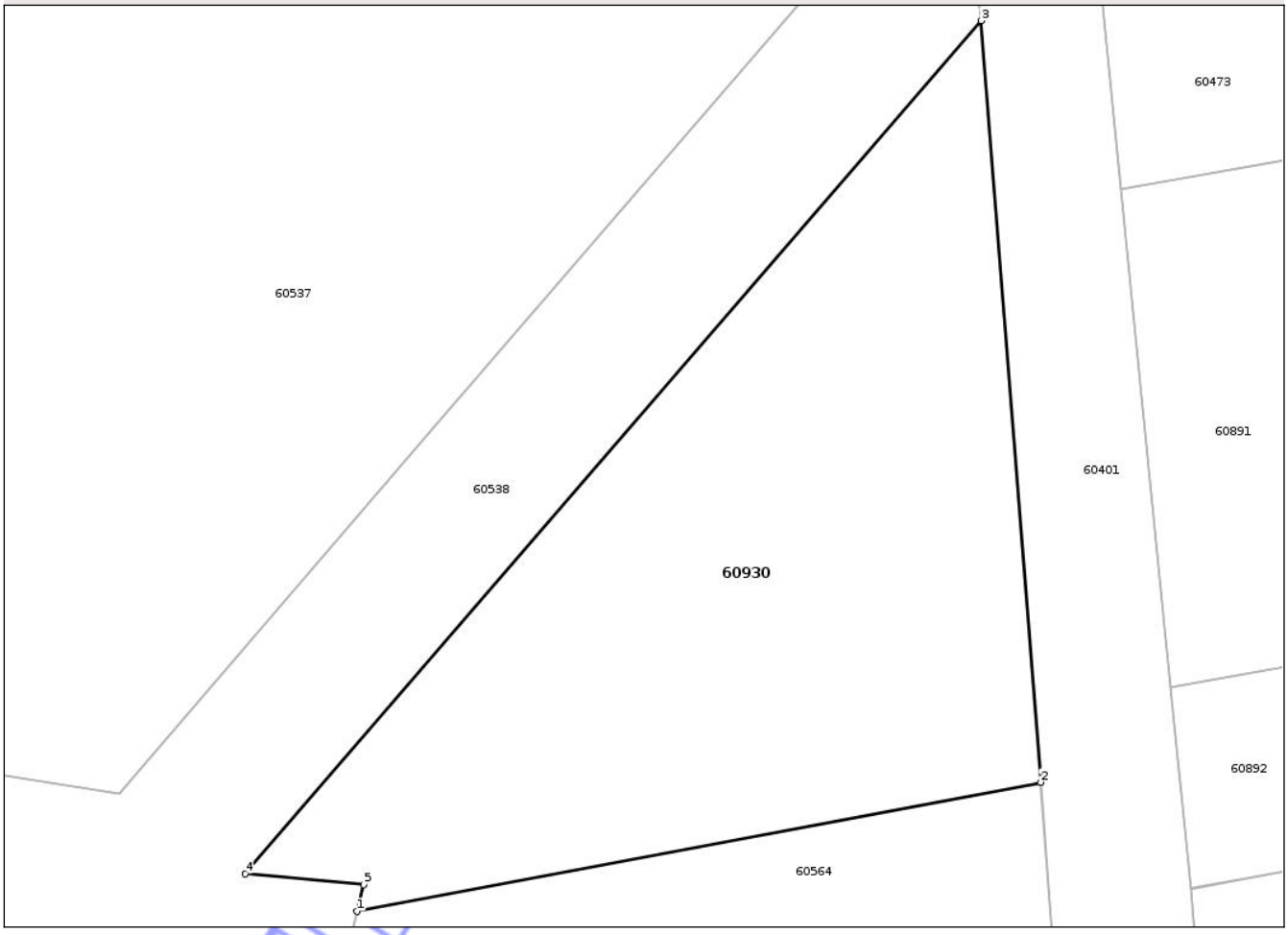

Date referitoare la teren

Crt	Categorie folosinţă	Intra vilan	Suprafaţa (mp)	Tarla	Parcelă	Nr. topo	Observaţii / Referinţe
1	arabil	NU	250	85/5	10	-	LOT2; Identic cu tarla 85/4; Imobilul este despărțit de sondă. Diferența de suprafață se regăsește la ID 60537. ID 60537 (P10 LOT1 - 9350 mp) + ID 60930 (P10 LOT2 - 250 mp) = 9600 mp

Lungime Segmente

1) Valorile lungimilor segmentelor sunt obţinute din proiecţie în plan.

Punct început	X / Y	Punct sfârşit	X / Y	Lungime segment (** (m)
1	545.544,665 309.788,168	2	545.563,649 309.791,749	19.319
2	545.563,649 309.791,749	3	545.561,99 309.812,9	21.216
3	545.561,99 309.812,9	4	545.541,56 309.789,22	31.275

Document care conține date cu caracter personal, protejat de prevederile Regulamentului (UE) nr. 679/2016 și Legii 190/2018

Punct început	X / Y	Punct sfârşit	X / Y	Lungime segment (** (m)
4	545.541,56 309.789,22	5	545.544,84 309.788,91	3.295
5	545.544,84 309.788,91	1	545.544,665 309.788,168	0.762

**** Lungimile segmentelor sunt determinate în planul de proiecţie Stereo 70 şi sunt rotunjite la 1 milimetru.**
***** Distanţa dintre puncte este formată din segmente cumulate ce sunt mai mici decât valoarea 1 milimetru.**

Neutilizabil in circuitul civil

DATE DESPRE IMOBILUL NR. 60931

Oficiul de Cadastru şi Publicitate Imobiliară TELEORMAN
Biroul de Cadastru şi Publicitate Imobiliară Videle

A. Partea I. Descrierea imobilului

TEREN Extravilan

Adresa: Jud. Teleorman

Nr. Crt	Nr cadastral Nr. topografic	Suprafaţa* (mp)	Observaţii / Referinţe
A1		2.043	Sector cadastral:15 Teren neimprejmuit;

B. Partea II. Proprietari şi acte

Inscrieri privitoare la dreptul de proprietate şi alte drepturi reale		Referinţe
/		
Act Administrativ nr. 23306, din 04/12/2024 emis de PRIMĂRIA ORAȘULUI VIDELE;		
B1	Inscrierea posesiei, drept de PROPRIETATE, dobandit prin Lege, cota actuala 1/1, cota initiala 1/1	A1
	1) **NEIDENTIFICAT NEIDENTIFICAT**	
Act Normativ nr. 7, din 13/03/1996 emis de PARLAMENTUL ROMÂNIEI (art. 13);		
B2	Se noteaza mentiunea de proprietar neidentificat, rezerva la dispozitia comisiei locale de fond funciar	A1

C. Partea III. SARCINI .

Inscrieri privind dezmembramintele dreptului de proprietate, drepturi reale de garanţie şi sarcini	Referinţe
NU SUNT	

Neutilizabil în circuitul civil

Anexa Nr. 1 La Partea I

Teren

Nr cadastral	Suprafaţa (mp)*	Observaţii / Referinţe
	2.043	

* Suprafaţa este determinată in planul de proiecţie Stereo 70.

DETALII LINIARE IMOBIL

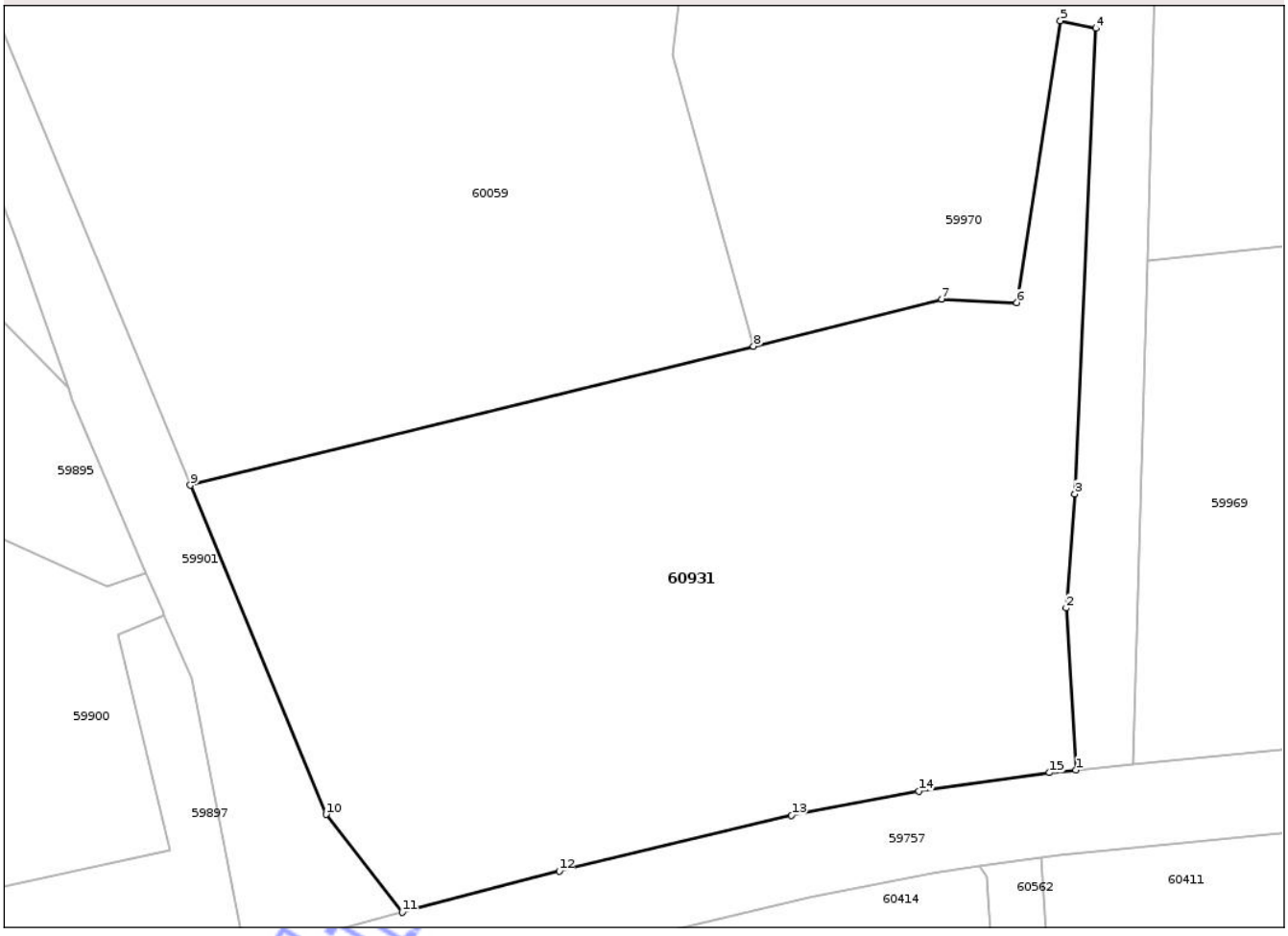

Date referitoare la teren

Crt	Categorie folosinţă	Intra vilan	Suprafaţa (mp)	Tarla	Parcelă	Nr. topo	Observaţii / Referinţe
1	arabil	NU	2.043	92	14/1	-	

Lungime Segmente
1) Valorile lungimilor segmentelor sunt obţinute din proiecţie în plan.

Punct început	X / Y	Punct sfârşit	X / Y	Lungime segment (** (m)
1	544.728,22 309.908,999	2	544.727,54 309.920,67	11.691
2	544.727,54 309.920,67	3	544.728,15 309.928,9	8.253
3	544.728,15 309.928,9	4	544.729,68 309.962,45	33.585
4	544.729,68 309.962,45	5	544.727,11 309.963,0	2.628
5	544.727,11 309.963,0	6	544.723,97 309.942,68	20.561

Document care conţine date cu caracter personal, protejat de prevederile Regulamentului (UE) nr. 679/2016 şi Legii 190/2018

Punct început	X / Y	Punct sfârşit	X / Y	Lungime segment (** (m)
6	544.723,97 309.942,68	7	544.718,55 309.942,95	5.427
7	544.718,55 309.942,95	8	544.704,97 309.939,54	14.002
8	544.704,97 309.939,54	9	544.664,322 309.929,527	41.863
9	544.664,322 309.929,527	10	544.674,123 309.905,801	25.671
10	544.674,123 309.905,801	11	544.679,621 309.898,745	8.945
11	544.679,621 309.898,745	12	544.690,947 309.901,726	11.712
12	544.690,947 309.901,726	13	544.707,708 309.905,727	17.232
13	544.707,708 309.905,727	14	544.716,883 309.907,497	9.344
14	544.716,883 309.907,497	15	544.726,33 309.908,815	9.538
15	544.726,33 309.908,815	1	544.728,22 309.908,999	1.899

** Lungimile segmentelor sunt determinate în planul de proiecţie Stereo 70 şi sunt rotunjite la 1 milimetru.
*** Distanţa dintre puncte este formată din segmente cumulate ce sunt mai mici decât valoarea 1 milimetru.

Neutilizabil în circuitul civil

DATE DESPRE IMOBILUL NR. 60932

Oficiul de Cadastru şi Publicitate Imobiliară TELEORMAN
Biroul de Cadastru şi Publicitate Imobiliară Videle

A. Partea I. Descrierea imobilului

TEREN Extravilan

Adresa: Jud. Teleorman

Nr. Crt	Nr cadastral Nr. topografic	Suprafaţa* (mp)	Observaţii / Referinţe
A1		7.625	Sector cadastral:15 Teren neimprejmuit;

B. Partea II. Proprietari şi acte

Inscrieri privitoare la dreptul de proprietate şi alte drepturi reale		Referinţe
/		
Hotarare Judecatoreasca nr. 239, din 14/02/2013 emis de JUDECĂTORIA VIDELE-JUDEȚUL TELEORMAN (Dosar nr. 2421/335/2012);		
B1	Intabulare, drept de PROPRIETATE, cu titlu de cumpărare, dobandit prin Hotarare Judecatoreasca, cota actuala 1/1, cota initiala 1/1	A1
	1) **VLAD MARIN**	

C. Partea III. SARCINI .

Inscrieri privind dezmembramintele dreptului de proprietate, drepturi reale de garanţie şi sarcini	Referinţe
NU SUNT	

Neutilizabil în circuitul civil

Anexa Nr. 1 La Partea I

Teren

Nr cadastral	Suprafaţa (mp)*	Observaţii / Referinţe
	7.625	

* Suprafaţa este determinată in planul de proiecţie Stereo 70.

DETALII LINIARE IMOBIL

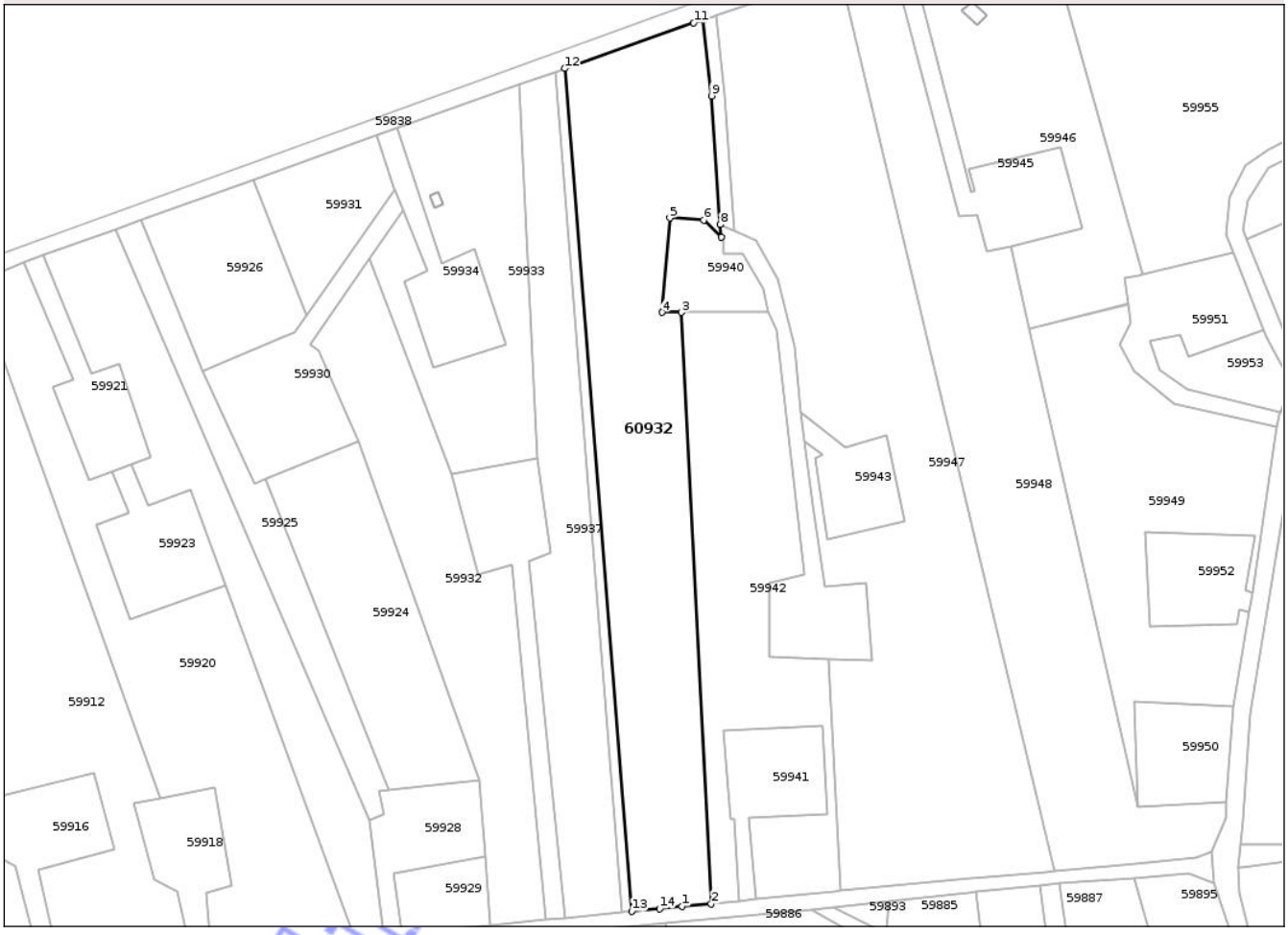

Date referitoare la teren

Crt	Categorie folosinţă	Intra vilan	Suprafaţa (mp)	Tarla	Parcelă	Nr. topo	Observaţii / Referinţe
1	arabil	NU	7.625	92	48	-	identic cu tarla 93, parcela 1

Lungime Segmente
1) Valorile lungimilor segmentelor sunt obţinute din proiecţie în plan.

Punct început	X / Y	Punct sfârşit	X / Y	Lungime segment (** (m)
1	544.465,201 310.016,149	2	544.473,911 310.016,989	8.75
2	544.473,911 310.016,989	3	544.465,098 310.193,009	176.24
3	544.465,098 310.193,009	4	544.459,231 310.192,999	5.867
4	544.459,231 310.192,999	5	544.461,612 310.221,107	28.209
5	544.461,612 310.221,107	6	544.471,679 310.220,464	10.088

Document care conţine date cu caracter personal, protejat de prevederile Regulamentului (UE) nr. 679/2016 şi Legii 190/2018

Punct început	X / Y	Punct sfârşit	X / Y	Lungime segment (** (m)
6	544.471,679 310.220,464	7	544.476,926 310.215,42	7.278
7	544.476,926 310.215,42	8	544.476,669 310.219,131	3.72
8	544.476,669 310.219,131	9	544.474,006 310.257,455	38.416
9	544.474,006 310.257,455	10	544.471,606 310.280,108	22.78
10	544.471,606 310.280,108	11	544.468,757 310.279,152	3.005
11	544.468,757 310.279,152	12	544.430,357 310.265,576	40.729
12	544.430,357 310.265,576	13	544.450,263 310.014,709	251.656
13	544.450,263 310.014,709	14	544.458,529 310.015,506	8.304
14	544.458,529 310.015,506	1	544.465,201 310.016,149	6.703

**** Lungimile segmentelor sunt determinate în planul de proiecţie Stereo 70 şi sunt rotunjite la 1 milimetru.**
***** Distanţa dintre puncte este formată din segmente cumulate ce sunt mai mici decât valoarea 1 milimetru.**

Neutilizabil in circuitul civil

DATE DESPRE IMOBILUL NR. 60933

Oficiul de Cadastru şi Publicitate Imobiliară TELEORMAN
Biroul de Cadastru şi Publicitate Imobiliară Videle

A. Partea I. Descrierea imobilului

TEREN Extravilan

Adresa: Jud. Teleorman

Nr. Crt	Nr cadastral Nr. topografic	Suprafaţa* (mp)	Observaţii / Referinţe
A1		1	Sector cadastral:15 Teren neimprejmuit;

B. Partea II. Proprietari şi acte

Inscrieri privitoare la dreptul de proprietate şi alte drepturi reale		Referinţe
/		
Act Normativ nr. 123, din 10/07/2012 emis de PARLAMENTUL ROMÂNIEI;		
B1	Intabulare, drept de PROPRIETATE, dobandit prin Lege, cota actuala 1/1, cota initiala 1/1	A1
	1) **STATUL ROMÂN**, CIF:9999999999999	
Act Administrativ nr. 6, din 20/06/2005 emis de MINISTERUL ECONOMIEI ȘI COMERȚULUI;		
B2	Intabulare, drept de CONCESIUNE, dobandit prin Lege, cota actuala 1/1, cota initiala 1/1	A1
	1) **DISTRIBUȚIE ENERGIE OLTENIA S.A.**, CIF:14491102	

C. Partea III. SARCINI .

Inscrieri privind dezmembramintele dreptului de proprietate, drepturi reale de garanţie şi sarcini	Referinţe
NU SUNT	

Neutilizabil în circuitul civil

Anexa Nr. 1 La Partea I

Teren

Nr cadastral	Suprafaţa (mp)*	Observaţii / Referinţe
	1	

* Suprafaţa este determinată in planul de proiecţie Stereo 70.

DETALII LINIARE IMOBIL



Date referitoare la teren

Crt	Categorie folosinţă	Intra vilan	Suprafaţa (mp)	Tarla	Parcelă	Nr. topo	Observaţii / Referinţe
1	curti constructii	NU	1	84	20/3	-	

Date referitoare la construcţii

Crt	Număr	Destinaţie construcţie	Supraf. (mp)	Situaţie juridică	Observaţii / Referinţe
A1.1		constructii industriale si edilitare	1	Fara acte	Nr. niveluri:1; S. construita la sol:1 mp; STALP

Lungime Segmente
1) Valorile lungimilor segmentelor sunt obţinute din proiecţie în plan.

Punct început	X / Y	Punct sfârşit	X / Y	Lungime segment (** (m)
1	546.828,405 310.037,354	2	546.828,405 310.036,493	0.861
2	546.828,405 310.036,493	3	546.829,605 310.036,493	1.2
3	546.829,605 310.036,493	4	546.829,605 310.037,086	0.593

Document care conţine date cu caracter personal, protejat de prevederile Regulamentului (UE) nr. 679/2016 şi Legii 190/2018

Punct început	X / Y	Punct sfârşit	X / Y	Lungime segment (** (m)
4	546.829,605 310.037,086	5	546.829,605 310.037,693	0.607
5	546.829,605 310.037,693	6	546.828,405 310.037,693	1.2
6	546.828,405 310.037,693	1	546.828,405 310.037,354	0.339

** Lungimile segmentelor sunt determinate în planul de proiecţie Stereo 70 şi sunt rotunjite la 1 milimetru.
*** Distanţa dintre puncte este formată din segmente cumulate ce sunt mai mici decât valoarea 1 milimetru.

Neutilizabil in circuitul civil

DATE DESPRE IMOBILUL NR. 60934

Oficiul de Cadastru şi Publicitate Imobiliară TELEORMAN
Biroul de Cadastru şi Publicitate Imobiliară Videle

A. Partea I. Descrierea imobilului

TEREN Extravilan

Adresa: Jud. Teleorman

Nr. Crt	Nr cadastral Nr. topografic	Suprafaţa* (mp)	Observaţii / Referinţe
A1		1	Sector cadastral:15 Teren neimprejmuit;

B. Partea II. Proprietari şi acte

Inscrieri privitoare la dreptul de proprietate şi alte drepturi reale		Referinţe
/		
Act Normativ nr. 123, din 10/07/2012 emis de PARLAMENTUL ROMÂNIEI;		
B1	Intabulare, drept de PROPRIETATE, dobandit prin Lege, cota actuala 1/1, cota initiala 1/1	A1
	1) **STATUL ROMÂN**, CIF:9999999999999	
Act Administrativ nr. 6, din 20/06/2005 emis de MINISTERUL ECONOMIEI ȘI COMERȚULUI;		
B2	Intabulare, drept de CONCESIUNE, dobandit prin Lege, cota actuala 1/1, cota initiala 1/1	A1
	1) **DISTRIBUȚIE ENERGIE OLTENIA S.A.**, CIF:14491102	

C. Partea III. SARCINI .

Inscrieri privind dezmembramintele dreptului de proprietate, drepturi reale de garanţie şi sarcini	Referinţe
NU SUNT	

Neutilizabil în circuitul civil

Anexa Nr. 1 La Partea I

Teren

Nr cadastral	Suprafaţa (mp)*	Observaţii / Referinţe
	1	

* Suprafaţa este determinată in planul de proiecţie Stereo 70.

DETALII LINIARE IMOBIL



Date referitoare la teren

Crt	Categorie folosinţă	Intra vilan	Suprafaţa (mp)	Tarla	Parcelă	Nr. topo	Observaţii / Referinţe
1	curti constructii	NU	1	85/4	2/1	-	

Date referitoare la construcţii

Crt	Număr	Destinaţie construcţie	Supraf. (mp)	Situaţie juridică	Observaţii / Referinţe
A1.1		constructii industriale si edilitare	1	Fara acte	Nr. niveluri:1; S. construita la sol:1 mp; STALP

Lungime Segmente
1) Valorile lungimilor segmentelor sunt obţinute din proiecţie în plan.

Punct început	X / Y	Punct sfârşit	X / Y	Lungime segment (** (m)
1	545.663,253 309.839,834	2	545.664,453 309.839,834	1.2
2	545.664,453 309.839,834	3	545.664,453 309.841,034	1.2
3	545.664,453 309.841,034	4	545.663,253 309.841,034	1.2

Document care conţine date cu caracter personal, protejat de prevederile Regulamentului (UE) nr. 679/2016 şi Legii 190/2018

Punct început	X / Y	Punct sfârşit	X / Y	Lungime segment (** (m)
4	545.663,253 309.841,034	1	545.663,253 309.839,834	1.2

** Lungimile segmentelor sunt determinate în planul de proiecţie Stereo 70 şi sunt rotunjite la 1 milimetru.
*** Distanţa dintre puncte este formată din segmente cumulate ce sunt mai mici decât valoarea 1 milimetru.

Neutilizabil in circuitul civil

DATE DESPRE IMOBILUL NR. 60935

Oficiul de Cadastru şi Publicitate Imobiliară TELEORMAN
Biroul de Cadastru şi Publicitate Imobiliară Videle

A. Partea I. Descrierea imobilului

TEREN Extravilan

Adresa: Jud. Teleorman

Nr. Crt	Nr cadastral Nr. topografic	Suprafaţa* (mp)	Observaţii / Referinţe
A1		1	Sector cadastral:15 Teren neimprejmuit;

B. Partea II. Proprietari şi acte

Inscrieri privitoare la dreptul de proprietate şi alte drepturi reale		Referinţe
/		
Act Normativ nr. 123, din 10/07/2012 emis de PARLAMENTUL ROMÂNIEI;		
B1	Intabulare, drept de PROPRIETATE, dobandit prin Lege, cota actuala 1/1, cota initiala 1/1	A1
	1) **STATUL ROMÂN**, CIF:9999999999999	
Act Administrativ nr. 6, din 20/06/2005 emis de MINISTERUL ECONOMIEI ȘI COMERȚULUI;		
B2	Intabulare, drept de CONCESIUNE, dobandit prin Lege, cota actuala 1/1, cota initiala 1/1	A1
	1) **DISTRIBUȚIE ENERGIE OLTENIA S.A.**, CIF:14491102	

C. Partea III. SARCINI .

Inscrieri privind dezmembramintele dreptului de proprietate, drepturi reale de garanţie şi sarcini	Referinţe
NU SUNT	

Neutilizabil în circuitul civil

Anexa Nr. 1 La Partea I

Teren

Nr cadastral	Suprafaţa (mp)*	Observaţii / Referinţe
	1	

* Suprafaţa este determinată in planul de proiecţie Stereo 70.

DETALII LINIARE IMOBIL



Date referitoare la teren

Crt	Categorie folosinţă	Intra vilan	Suprafaţa (mp)	Tarla	Parcelă	Nr. topo	Observaţii / Referinţe
1	curti constructii	NU	1	85/4	1/2	-	

Date referitoare la construcţii

Crt	Număr	Destinaţie construcţie	Supraf. (mp)	Situaţie juridică	Observaţii / Referinţe
A1.1		constructii industriale si edilitare	1	Fara acte	Nr. niveluri:1; S. construita la sol:1 mp; STALP

Lungime Segmente
1) Valorile lungimilor segmentelor sunt obţinute din proiecţie în plan.

Punct început	X / Y	Punct sfârşit	X / Y	Lungime segment (** (m)
1	545.718,778 309.923,231	2	545.719,978 309.923,231	1.2
2	545.719,978 309.923,231	3	545.719,978 309.924,431	1.2
3	545.719,978 309.924,431	4	545.718,778 309.924,431	1.2

Document care conţine date cu caracter personal, protejat de prevederile Regulamentului (UE) nr. 679/2016 şi Legii 190/2018

Punct început	X / Y	Punct sfârşit	X / Y	Lungime segment (** (m)
4	545.718,778 309.924,431	1	545.718,778 309.923,231	1.2

** Lungimile segmentelor sunt determinate în planul de proiecţie Stereo 70 şi sunt rotunjite la 1 milimetru.
*** Distanţa dintre puncte este formată din segmente cumulate ce sunt mai mici decât valoarea 1 milimetru.

Neutilizabil in circuitul civil

DATE DESPRE IMOBILUL NR. 60936

Oficiul de Cadastru şi Publicitate Imobiliară TELEORMAN
Biroul de Cadastru şi Publicitate Imobiliară Videle

A. Partea I. Descrierea imobilului

TEREN Extravilan

Adresa: Jud. Teleorman

Nr. Crt	Nr cadastral Nr. topografic	Suprafaţa* (mp)	Observaţii / Referinţe
A1		1	Sector cadastral:15 Teren neimprejmuit;

B. Partea II. Proprietari şi acte

Inscrieri privitoare la dreptul de proprietate şi alte drepturi reale		Referinţe
/		
Act Normativ nr. 123, din 10/07/2012 emis de PARLAMENTUL ROMÂNIEI;		
B1	Intabulare, drept de PROPRIETATE, dobandit prin Lege, cota actuala 1/1, cota initiala 1/1	A1
	1) **STATUL ROMÂN**, CIF:9999999999999	
Act Administrativ nr. 6, din 20/06/2005 emis de MINISTERUL ECONOMIEI ȘI COMERȚULUI;		
B2	Intabulare, drept de CONCESIUNE, dobandit prin Lege, cota actuala 1/1, cota initiala 1/1	A1
	1) **DISTRIBUȚIE ENERGIE OLTENIA S.A.**, CIF:14491102	

C. Partea III. SARCINI .

Inscrieri privind dezmembramintele dreptului de proprietate, drepturi reale de garanţie şi sarcini	Referinţe
NU SUNT	

Neutilizabil în circuitul civil

Anexa Nr. 1 La Partea I

Teren

Nr cadastral	Suprafaţa (mp)*	Observaţii / Referinţe
	1	

* Suprafaţa este determinată in planul de proiecţie Stereo 70.

DETALII LINIARE IMOBIL



Date referitoare la teren

Crt	Categorie folosinţă	Intra vilan	Suprafaţa (mp)	Tarla	Parcelă	Nr. topo	Observaţii / Referinţe
1	curti constructii	NU	1	85/4	1/1	-	

Date referitoare la construcţii

Crt	Număr	Destinaţie construcţie	Supraf. (mp)	Situaţie juridică	Observaţii / Referinţe
A1.1		constructii industriale si edilitare	1	Fara acte	Nr. niveluri:1; S. construita la sol:1 mp; STALP

Lungime Segmente
1) Valorile lungimilor segmentelor sunt obţinute din proiecţie în plan.

Punct început	X / Y	Punct sfârşit	X / Y	Lungime segment (** (m)
1	545.626,171 309.907,875	2	545.627,371 309.907,875	1.2
2	545.627,371 309.907,875	3	545.627,371 309.909,075	1.2
3	545.627,371 309.909,075	4	545.626,171 309.909,075	1.2

Document care conţine date cu caracter personal, protejat de prevederile Regulamentului (UE) nr. 679/2016 şi Legii 190/2018

Punct început	X / Y	Punct sfârşit	X / Y	Lungime segment (** (m)
4	545.626,171 309.909,075	1	545.626,171 309.907,875	1.2

** Lungimile segmentelor sunt determinate în planul de proiecţie Stereo 70 şi sunt rotunjite la 1 milimetru.
*** Distanţa dintre puncte este formată din segmente cumulate ce sunt mai mici decât valoarea 1 milimetru.

Neutilizabil in circuitul civil

DATE DESPRE IMOBILUL NR. 60937

Oficiul de Cadastru şi Publicitate Imobiliară TELEORMAN
Biroul de Cadastru şi Publicitate Imobiliară Videle

A. Partea I. Descrierea imobilului

TEREN Extravilan

Adresa: Jud. Teleorman

Nr. Crt	Nr cadastral Nr. topografic	Suprafaţa* (mp)	Observaţii / Referinţe
A1		1	Sector cadastral:15 Teren neimprejmuit;

B. Partea II. Proprietari şi acte

Inscrieri privitoare la dreptul de proprietate şi alte drepturi reale		Referinţe
/		
Act Normativ nr. 123, din 10/07/2012 emis de PARLAMENTUL ROMÂNIEI;		
B1	Intabulare, drept de PROPRIETATE, dobandit prin Lege, cota actuala 1/1, cota initiala 1/1	A1
	1) **STATUL ROMÂN**, CIF:9999999999999	
Act Administrativ nr. 6, din 20/06/2005 emis de MINISTERUL ECONOMIEI ȘI COMERȚULUI;		
B2	Intabulare, drept de CONCESIUNE, dobandit prin Lege, cota actuala 1/1, cota initiala 1/1	A1
	1) **DISTRIBUȚIE ENERGIE OLTENIA S.A.**, CIF:14491102	

C. Partea III. SARCINI .

Inscrieri privind dezmembramintele dreptului de proprietate, drepturi reale de garanţie şi sarcini	Referinţe
NU SUNT	

Neutilizabil în circuitul civil

Anexa Nr. 1 La Partea I

Teren

Nr cadastral	Suprafaţa (mp)*	Observaţii / Referinţe
	1	

* Suprafaţa este determinată in planul de proiecţie Stereo 70.

DETALII LINIARE IMOBIL



Date referitoare la teren

Crt	Categorie folosinţă	Intra vilan	Suprafaţa (mp)	Tarla	Parcelă	Nr. topo	Observaţii / Referinţe
1	curti constructii	NU	1	85/5	9/1/2	-	

Date referitoare la construcţii

Crt	Număr	Destinaţie construcţie	Supraf. (mp)	Situaţie juridică	Observaţii / Referinţe
A1.1		constructii industriale si edilitare	1	Fara acte	Nr. niveluri:1; S. construita la sol:1 mp; STALP

Lungime Segmente
1) Valorile lungimilor segmentelor sunt obţinute din proiecţie în plan.

Punct început	X / Y	Punct sfârşit	X / Y	Lungime segment (** (m)
1	545.347,356 309.853,178	2	545.348,556 309.853,178	1.2
2	545.348,556 309.853,178	3	545.348,556 309.854,378	1.2
3	545.348,556 309.854,378	4	545.347,356 309.854,378	1.2

Document care conţine date cu caracter personal, protejat de prevederile Regulamentului (UE) nr. 679/2016 şi Legii 190/2018

Punct început	X / Y	Punct sfârşit	X / Y	Lungime segment (** (m)
4	545.347,356 309.854,378	1	545.347,356 309.853,178	1.2

** Lungimile segmentelor sunt determinate în planul de proiecţie Stereo 70 şi sunt rotunjite la 1 milimetru.
*** Distanţa dintre puncte este formată din segmente cumulate ce sunt mai mici decât valoarea 1 milimetru.

Neutilizabil in circuitul civil

DATE DESPRE IMOBILUL NR. 60938

Oficiul de Cadastru şi Publicitate Imobiliară TELEORMAN
Biroul de Cadastru şi Publicitate Imobiliară Videle

A. Partea I. Descrierea imobilului

TEREN Extravilan

Adresa: Jud. Teleorman

Nr. Crt	Nr cadastral Nr. topografic	Suprafaţa* (mp)	Observaţii / Referinţe
A1		1	Sector cadastral:15 Teren neimprejmuit;

B. Partea II. Proprietari şi acte

Inscrieri privitoare la dreptul de proprietate şi alte drepturi reale		Referinţe
/		
Act Normativ nr. 123, din 10/07/2012 emis de PARLAMENTUL ROMÂNIEI;		
B1	Intabulare, drept de PROPRIETATE, dobandit prin Lege, cota actuala 1/1, cota initiala 1/1	A1
	1) **STATUL ROMÂN**, CIF:9999999999999	
Act Administrativ nr. 6, din 20/06/2005 emis de MINISTERUL ECONOMIEI ȘI COMERȚULUI;		
B2	Intabulare, drept de CONCESIUNE, dobandit prin Lege, cota actuala 1/1, cota initiala 1/1	A1
	1) **DISTRIBUȚIE ENERGIE OLTENIA S.A.**, CIF:14491102	

C. Partea III. SARCINI .

Inscrieri privind dezmembramintele dreptului de proprietate, drepturi reale de garanţie şi sarcini	Referinţe
NU SUNT	

Neutilizabil în circuitul civil

Anexa Nr. 1 La Partea I

Teren

Nr cadastral	Suprafaţa (mp)*	Observaţii / Referinţe
	1	

* Suprafaţa este determinată in planul de proiecţie Stereo 70.

DETALII LINIARE IMOBIL



Date referitoare la teren

Crt	Categorie folosinţă	Intra vilan	Suprafaţa (mp)	Tarla	Parcelă	Nr. topo	Observaţii / Referinţe
1	curti constructii	NU	1	85/5	9/1/1	-	

Date referitoare la construcţii

Crt	Număr	Destinaţie construcţie	Supraf. (mp)	Situaţie juridică	Observaţii / Referinţe
A1.1		constructii industriale si edilitare	1	Fara acte	Nr. niveluri:1; S. construita la sol:1 mp; STALP

Lungime Segmente
1) Valorile lungimilor segmentelor sunt obţinute din proiecţie în plan.

Punct început	X / Y	Punct sfârşit	X / Y	Lungime segment (** (m)
1	545.254,337 309.835,065	2	545.255,537 309.835,065	1.2
2	545.255,537 309.835,065	3	545.255,537 309.836,265	1.2
3	545.255,537 309.836,265	4	545.254,337 309.836,265	1.2

Document care conţine date cu caracter personal, protejat de prevederile Regulamentului (UE) nr. 679/2016 şi Legii 190/2018

Punct început	X / Y	Punct sfârşit	X / Y	Lungime segment (** (m)
4	545.254,337 309.836,265	1	545.254,337 309.835,065	1.2

** Lungimile segmentelor sunt determinate în planul de proiecţie Stereo 70 şi sunt rotunjite la 1 milimetru.
*** Distanţa dintre puncte este formată din segmente cumulate ce sunt mai mici decât valoarea 1 milimetru.

Neutilizabil in circuitul civil

DATE DESPRE IMOBILUL NR. 60939

Oficiul de Cadastru şi Publicitate Imobiliară TELEORMAN
Biroul de Cadastru şi Publicitate Imobiliară Videle

A. Partea I. Descrierea imobilului

TEREN Extravilan

Adresa: Jud. Teleorman

Nr. Crt	Nr cadastral Nr. topografic	Suprafaţa* (mp)	Observaţii / Referinţe
A1		1	Sector cadastral:15 Teren neimprejmuit;

B. Partea II. Proprietari şi acte

Inscrieri privitoare la dreptul de proprietate şi alte drepturi reale		Referinţe
/		
Act Normativ nr. 123, din 10/07/2012 emis de PARLAMENTUL ROMÂNIEI;		
B1	Intabulare, drept de PROPRIETATE, dobandit prin Lege, cota actuala 1/1, cota initiala 1/1	A1
	1) **STATUL ROMÂN**, CIF:9999999999999	
Act Administrativ nr. 6, din 20/06/2005 emis de MINISTERUL ECONOMIEI ȘI COMERȚULUI;		
B2	Intabulare, drept de CONCESIUNE, dobandit prin Lege, cota actuala 1/1, cota initiala 1/1	A1
	1) **DISTRIBUȚIE ENERGIE OLTENIA S.A.**, CIF:14491102	

C. Partea III. SARCINI .

Inscrieri privind dezmembramintele dreptului de proprietate, drepturi reale de garanţie şi sarcini	Referinţe
NU SUNT	

Neutilizabil în circuitul civil

Anexa Nr. 1 La Partea I

Teren

Nr cadastral	Suprafaţa (mp)*	Observaţii / Referinţe
	1	

* Suprafaţa este determinată in planul de proiecţie Stereo 70.

DETALII LINIARE IMOBIL



Date referitoare la teren

Crt	Categorie folosinţă	Intra vilan	Suprafaţa (mp)	Tarla	Parcelă	Nr. topo	Observaţii / Referinţe
1	curti constructii	NU	1	85/5	6/1	-	

Date referitoare la construcţii

Crt	Număr	Destinaţie construcţie	Supraf. (mp)	Situaţie juridică	Observaţii / Referinţe
A1.1		constructii industriale si edilitare	1	Fara acte	Nr. niveluri:1; S. construita la sol:1 mp; STALP

Lungime Segmente
1) Valorile lungimilor segmentelor sunt obţinute din proiecţie în plan.

Punct început	X / Y	Punct sfârşit	X / Y	Lungime segment (** (m)
1	545.278,539 309.776,357	2	545.279,739 309.776,357	1.2
2	545.279,739 309.776,357	3	545.279,739 309.777,557	1.2
3	545.279,739 309.777,557	4	545.278,539 309.777,557	1.2

Document care conţine date cu caracter personal, protejat de prevederile Regulamentului (UE) nr. 679/2016 şi Legii 190/2018

Punct început	X / Y	Punct sfârşit	X / Y	Lungime segment (** (m)
4	545.278,539 309.777,557	1	545.278,539 309.776,357	1.2

** Lungimile segmentelor sunt determinate în planul de proiecţie Stereo 70 şi sunt rotunjite la 1 milimetru.
*** Distanţa dintre puncte este formată din segmente cumulate ce sunt mai mici decât valoarea 1 milimetru.

Neutilizabil in circuitul civil

DATE DESPRE IMOBILUL NR. 60940

Oficiul de Cadastru şi Publicitate Imobiliară TELEORMAN
Biroul de Cadastru şi Publicitate Imobiliară Videle

A. Partea I. Descrierea imobilului

TEREN Extravilan

Adresa: Jud. Teleorman

Nr. Crt	Nr cadastral Nr. topografic	Suprafaţa* (mp)	Observaţii / Referinţe
A1		1	Sector cadastral:15 Teren neimprejmuit;

B. Partea II. Proprietari şi acte

Inscrieri privitoare la dreptul de proprietate şi alte drepturi reale		Referinţe
/		
Act Normativ nr. 123, din 10/07/2012 emis de PARLAMENTUL ROMÂNIEI;		
B1	Intabulare, drept de PROPRIETATE, dobandit prin Lege, cota actuala 1/1, cota initiala 1/1	A1
	1) **STATUL ROMÂN**, CIF:9999999999999	
Act Administrativ nr. 6, din 20/06/2005 emis de MINISTERUL ECONOMIEI ȘI COMERȚULUI;		
B2	Intabulare, drept de CONCESIUNE, dobandit prin Lege, cota actuala 1/1, cota initiala 1/1	A1
	1) **DISTRIBUȚIE ENERGIE OLTENIA S.A.**, CIF:14491102	

C. Partea III. SARCINI .

Inscrieri privind dezmembramintele dreptului de proprietate, drepturi reale de garanţie şi sarcini	Referinţe
NU SUNT	

Neutilizabil în circuitul civil

Anexa Nr. 1 La Partea I

Teren

Nr cadastral	Suprafaţa (mp)*	Observaţii / Referinţe
	1	

* Suprafaţa este determinată in planul de proiecţie Stereo 70.

DETALII LINIARE IMOBIL



Date referitoare la teren

Crt	Categorie folosinţă	Intra vilan	Suprafaţa (mp)	Tarla	Parcelă	Nr. topo	Observaţii / Referinţe
1	curti constructii	NU	1	85/5	10/1	-	

Date referitoare la construcţii

Crt	Număr	Destinaţie construcţie	Supraf. (mp)	Situaţie juridică	Observaţii / Referinţe
A1.1		constructii industriale si edilitare	1	Fara acte	Nr. niveluri:1; S. construita la sol:1 mp; STALP

Lungime Segmente
1) Valorile lungimilor segmentelor sunt obţinute din proiecţie în plan.

Punct început	X / Y	Punct sfârşit	X / Y	Lungime segment (** (m)
1	545.470,551 309.809,137	2	545.471,751 309.809,137	1.2
2	545.471,751 309.809,137	3	545.471,751 309.810,337	1.2
3	545.471,751 309.810,337	4	545.470,551 309.810,337	1.2

Document care conţine date cu caracter personal, protejat de prevederile Regulamentului (UE) nr. 679/2016 şi Legii 190/2018

Punct început	X / Y	Punct sfârşit	X / Y	Lungime segment (** (m)
4	545.470,551 309.810,337	1	545.470,551 309.809,137	1.2

** Lungimile segmentelor sunt determinate în planul de proiecţie Stereo 70 şi sunt rotunjite la 1 milimetru.
*** Distanţa dintre puncte este formată din segmente cumulate ce sunt mai mici decât valoarea 1 milimetru.

Neutilizabil in circuitul civil

DATE DESPRE IMOBILUL NR. 60941

Oficiul de Cadastru şi Publicitate Imobiliară TELEORMAN
Biroul de Cadastru şi Publicitate Imobiliară Videle

A. Partea I. Descrierea imobilului

TEREN Extravilan

Adresa: Jud. Teleorman

Nr. Crt	Nr cadastral Nr. topografic	Suprafaţa* (mp)	Observaţii / Referinţe
A1		1	Sector cadastral:15 Teren neimprejmuit;

B. Partea II. Proprietari şi acte

Inscrieri privitoare la dreptul de proprietate şi alte drepturi reale		Referinţe
/		
Act Normativ nr. 123, din 10/07/2012 emis de PARLAMENTUL ROMÂNIEI;		
B1	Intabulare, drept de PROPRIETATE, dobandit prin Lege, cota actuala 1/1, cota initiala 1/1	A1
	1) **STATUL ROMÂN**, CIF:9999999999999	
Act Administrativ nr. 6, din 20/06/2005 emis de MINISTERUL ECONOMIEI ȘI COMERȚULUI;		
B2	Intabulare, drept de CONCESIUNE, dobandit prin Lege, cota actuala 1/1, cota initiala 1/1	A1
	1) **DISTRIBUȚIE ENERGIE OLTENIA S.A.**, CIF:14491102	

C. Partea III. SARCINI .

Inscrieri privind dezmembramintele dreptului de proprietate, drepturi reale de garanţie şi sarcini	Referinţe
NU SUNT	

Neutilizabil în circuitul civil

Anexa Nr. 1 La Partea I

Teren

Nr cadastral	Suprafaţa (mp)*	Observaţii / Referinţe
	1	

* Suprafaţa este determinată in planul de proiecţie Stereo 70.

DETALII LINIARE IMOBIL



Date referitoare la teren

Crt	Categorie folosinţă	Intra vilan	Suprafaţa (mp)	Tarla	Parcelă	Nr. topo	Observaţii / Referinţe
1	curti constructii	NU	1	85/5	11/1	-	

Date referitoare la construcţii

Crt	Număr	Destinaţie construcţie	Supraf. (mp)	Situaţie juridică	Observaţii / Referinţe
A1.1		constructii industriale si edilitare	1	Fara acte	Nr. niveluri:1; S. construita la sol:1 mp; STALP

Lungime Segmente
1) Valorile lungimilor segmentelor sunt obţinute din proiecţie în plan.

Punct început	X / Y	Punct sfârşit	X / Y	Lungime segment (** (m)
1	545.439,397 309.871,687	2	545.440,597 309.871,687	1.2
2	545.440,597 309.871,687	3	545.440,597 309.872,887	1.2
3	545.440,597 309.872,887	4	545.439,397 309.872,887	1.2

Document care conţine date cu caracter personal, protejat de prevederile Regulamentului (UE) nr. 679/2016 şi Legii 190/2018

Punct început	X / Y	Punct sfârşit	X / Y	Lungime segment (** (m)
4	545.439,397 309.872,887	1	545.439,397 309.871,687	1.2

** Lungimile segmentelor sunt determinate în planul de proiecţie Stereo 70 şi sunt rotunjite la 1 milimetru.
*** Distanţa dintre puncte este formată din segmente cumulate ce sunt mai mici decât valoarea 1 milimetru.

Neutilizabil in circuitul civil

DATE DESPRE IMOBILUL NR. 60942

Oficiul de Cadastru şi Publicitate Imobiliară TELEORMAN
Biroul de Cadastru şi Publicitate Imobiliară Videle

A. Partea I. Descrierea imobilului

TEREN Extravilan

Adresa: Jud. Teleorman

Nr. Crt	Nr cadastral Nr. topografic	Suprafaţa* (mp)	Observaţii / Referinţe
A1		1	Sector cadastral:15 Teren neimprejmuit;

B. Partea II. Proprietari şi acte

Inscrieri privitoare la dreptul de proprietate şi alte drepturi reale		Referinţe
/		
Act Normativ nr. 123, din 10/07/2012 emis de PARLAMENTUL ROMÂNIEI;		
B1	Intabulare, drept de PROPRIETATE, dobandit prin Lege, cota actuala 1/1, cota initiala 1/1	A1
	1) **STATUL ROMÂN**, CIF:9999999999999	
Act Administrativ nr. 6, din 20/06/2005 emis de MINISTERUL ECONOMIEI ȘI COMERȚULUI;		
B2	Intabulare, drept de CONCESIUNE, dobandit prin Lege, cota actuala 1/1, cota initiala 1/1	A1
	1) **DISTRIBUȚIE ENERGIE OLTENIA S.A.**, CIF:14491102	

C. Partea III. SARCINI .

Inscrieri privind dezmembramintele dreptului de proprietate, drepturi reale de garanţie şi sarcini	Referinţe
NU SUNT	

Neutilizabil în circuitul civil

Anexa Nr. 1 La Partea I

Teren

Nr cadastral	Suprafaţa (mp)*	Observaţii / Referinţe
	1	

* Suprafaţa este determinată in planul de proiecţie Stereo 70.

DETALII LINIARE IMOBIL



Date referitoare la teren

Crt	Categorie folosinţă	Intra vilan	Suprafaţa (mp)	Tarla	Parcelă	Nr. topo	Observaţii / Referinţe
1	curti constructii	NU	1	85/5	11/2	-	

Date referitoare la construcţii

Crt	Număr	Destinaţie construcţie	Supraf. (mp)	Situaţie juridică	Observaţii / Referinţe
A1.1		constructii industriale si edilitare	1	Fara acte	Nr. niveluri:1; S. construita la sol:1 mp; STALP

Lungime Segmente
1) Valorile lungimilor segmentelor sunt obţinute din proiecţie în plan.

Punct început	X / Y	Punct sfârşit	X / Y	Lungime segment (** (m)
1	545.532,694 309.889,83	2	545.533,894 309.889,83	1.2
2	545.533,894 309.889,83	3	545.533,894 309.891,03	1.2
3	545.533,894 309.891,03	4	545.532,694 309.891,03	1.2

Document care conţine date cu caracter personal, protejat de prevederile Regulamentului (UE) nr. 679/2016 şi Legii 190/2018

Punct început	X / Y	Punct sfârşit	X / Y	Lungime segment (** (m)
4	545.532,694 309.891,03	1	545.532,694 309.889,83	1.2

** Lungimile segmentelor sunt determinate în planul de proiecţie Stereo 70 şi sunt rotunjite la 1 milimetru.
*** Distanţa dintre puncte este formată din segmente cumulate ce sunt mai mici decât valoarea 1 milimetru.

Neutilizabil in circuitul civil

DATE DESPRE IMOBILUL NR. 60943

Oficiul de Cadastru şi Publicitate Imobiliară TELEORMAN
Biroul de Cadastru şi Publicitate Imobiliară Videle

A. Partea I. Descrierea imobilului

TEREN Extravilan

Adresa: Jud. Teleorman

Nr. Crt	Nr cadastral Nr. topografic	Suprafaţa* (mp)	Observaţii / Referinţe
A1		1	Sector cadastral:15 Teren neimprejmuit;

B. Partea II. Proprietari şi acte

Inscrieri privitoare la dreptul de proprietate şi alte drepturi reale		Referinţe
/		
Act Normativ nr. 123, din 10/07/2012 emis de PARLAMENTUL ROMÂNIEI;		
B1	Intabulare, drept de PROPRIETATE, dobandit prin Lege, cota actuala 1/1, cota initiala 1/1	A1
	1) **STATUL ROMÂN**, CIF:9999999999999	
Act Administrativ nr. 6, din 20/06/2005 emis de MINISTERUL ECONOMIEI ȘI COMERȚULUI;		
B2	Intabulare, drept de CONCESIUNE, dobandit prin Lege, cota actuala 1/1, cota initiala 1/1	A1
	1) **DISTRIBUȚIE ENERGIE OLTENIA S.A.**, CIF:14491102	

C. Partea III. SARCINI .

Inscrieri privind dezmembramintele dreptului de proprietate, drepturi reale de garanţie şi sarcini	Referinţe
NU SUNT	

Neutilizabil în circuitul civil

Anexa Nr. 1 La Partea I

Teren

Nr cadastral	Suprafaţa (mp)*	Observaţii / Referinţe
	1	

* Suprafaţa este determinată in planul de proiecţie Stereo 70.

DETALII LINIARE IMOBIL



Date referitoare la teren

Crt	Categorie folosinţă	Intra vilan	Suprafaţa (mp)	Tarla	Parcelă	Nr. topo	Observaţii / Referinţe
1	curti constructii	NU	1	85/5	799/2	-	

Date referitoare la construcţii

Crt	Număr	Destinaţie construcţie	Supraf. (mp)	Situaţie juridică	Observaţii / Referinţe
A1.1		constructii industriale si edilitare	1	Fara acte	Nr. niveluri:1; S. construita la sol:1 mp; STALP

Lungime Segmente
1) Valorile lungimilor segmentelor sunt obţinute din proiecţie în plan.

Punct început	X / Y	Punct sfârşit	X / Y	Lungime segment (** (m)
1	545.160,768 309.818,719	2	545.161,968 309.818,719	1.2
2	545.161,968 309.818,719	3	545.161,968 309.819,919	1.2
3	545.161,968 309.819,919	4	545.160,768 309.819,919	1.2

Document care conţine date cu caracter personal, protejat de prevederile Regulamentului (UE) nr. 679/2016 şi Legii 190/2018

Punct început	X / Y	Punct sfârşit	X / Y	Lungime segment (** (m)
4	545.160,768 309.819,919	1	545.160,768 309.818,719	1.2

** Lungimile segmentelor sunt determinate în planul de proiecţie Stereo 70 şi sunt rotunjite la 1 milimetru.
*** Distanţa dintre puncte este formată din segmente cumulate ce sunt mai mici decât valoarea 1 milimetru.

Neutilizabil in circuitul civil

DATE DESPRE IMOBILUL NR. 60944

Oficiul de Cadastru şi Publicitate Imobiliară TELEORMAN
Biroul de Cadastru şi Publicitate Imobiliară Videle

A. Partea I. Descrierea imobilului

TEREN Extravilan

Adresa: Jud. Teleorman

Nr. Crt	Nr cadastral Nr. topografic	Suprafaţa* (mp)	Observaţii / Referinţe
A1		1	Sector cadastral:15 Teren neimprejmuit;

B. Partea II. Proprietari şi acte

Inscrieri privitoare la dreptul de proprietate şi alte drepturi reale		Referinţe
/		
Act Normativ nr. 123, din 10/07/2012 emis de PARLAMENTUL ROMÂNIEI;		
B1	Intabulare, drept de PROPRIETATE, dobandit prin Lege, cota actuala 1/1, cota initiala 1/1	A1
	1) **STATUL ROMÂN**, CIF:9999999999999	
Act Administrativ nr. 6, din 20/06/2005 emis de MINISTERUL ECONOMIEI ȘI COMERȚULUI;		
B2	Intabulare, drept de CONCESIUNE, dobandit prin Lege, cota actuala 1/1, cota initiala 1/1	A1
	1) **DISTRIBUȚIE ENERGIE OLTENIA S.A.**, CIF:14491102	

C. Partea III. SARCINI .

Inscrieri privind dezmembramintele dreptului de proprietate, drepturi reale de garanţie şi sarcini	Referinţe
NU SUNT	

Neutilizabil în circuitul civil

Anexa Nr. 1 La Partea I

Teren

Nr cadastral	Suprafaţa (mp)*	Observaţii / Referinţe
	1	

* Suprafaţa este determinată in planul de proiecţie Stereo 70.

DETALII LINIARE IMOBIL



Date referitoare la teren

Crt	Categorie folosinţă	Intra vilan	Suprafaţa (mp)	Tarla	Parcelă	Nr. topo	Observaţii / Referinţe
1	curti constructii	NU	1	85/5	799/4	-	

Date referitoare la construcţii

Crt	Număr	Destinaţie construcţie	Supraf. (mp)	Situaţie juridică	Observaţii / Referinţe
A1.1		constructii industriale si edilitare	1	Fara acte	Nr. niveluri:1; S. construita la sol:1 mp; STALP

Lungime Segmente
1) Valorile lungimilor segmentelor sunt obţinute din proiecţie în plan.

Punct început	X / Y	Punct sfârşit	X / Y	Lungime segment (** (m)
1	545.067,235 309.798,233	2	545.068,435 309.798,233	1.2
2	545.068,435 309.798,233	3	545.068,435 309.799,433	1.2
3	545.068,435 309.799,433	4	545.067,235 309.799,433	1.2

Document care conţine date cu caracter personal, protejat de prevederile Regulamentului (UE) nr. 679/2016 şi Legii 190/2018

Punct început	X / Y	Punct sfârşit	X / Y	Lungime segment (** (m)
4	545.067,235 309.799,433	1	545.067,235 309.798,233	1.2

** Lungimile segmentelor sunt determinate în planul de proiecţie Stereo 70 şi sunt rotunjite la 1 milimetru.
*** Distanţa dintre puncte este formată din segmente cumulate ce sunt mai mici decât valoarea 1 milimetru.

Neutilizabil in circuitul civil

DATE DESPRE IMOBILUL NR. 60945

Oficiul de Cadastru şi Publicitate Imobiliară TELEORMAN
Biroul de Cadastru şi Publicitate Imobiliară Videle

A. Partea I. Descrierea imobilului

TEREN Extravilan

Adresa: Jud. Teleorman

Nr. Crt	Nr cadastral Nr. topografic	Suprafaţa* (mp)	Observaţii / Referinţe
A1		1	Sector cadastral:15 Teren neimprejmuit;

B. Partea II. Proprietari şi acte

Inscrieri privitoare la dreptul de proprietate şi alte drepturi reale		Referinţe
/		
Act Normativ nr. 123, din 10/07/2012 emis de PARLAMENTUL ROMÂNIEI;		
B1	Intabulare, drept de PROPRIETATE, dobandit prin Lege, cota actuala 1/1, cota initiala 1/1	A1
	1) **STATUL ROMÂN**, CIF:9999999999999	
Act Administrativ nr. 6, din 20/06/2005 emis de MINISTERUL ECONOMIEI ȘI COMERȚULUI;		
B2	Intabulare, drept de CONCESIUNE, dobandit prin Lege, cota actuala 1/1, cota initiala 1/1	A1
	1) **DISTRIBUȚIE ENERGIE OLTENIA S.A.**, CIF:14491102	

C. Partea III. SARCINI .

Inscrieri privind dezmembramintele dreptului de proprietate, drepturi reale de garanţie şi sarcini	Referinţe
NU SUNT	

Neutilizabil în circuitul civil

Anexa Nr. 1 La Partea I

Teren

Nr cadastral	Suprafaţa (mp)*	Observaţii / Referinţe
	1	

* Suprafaţa este determinată in planul de proiecţie Stereo 70.

DETALII LINIARE IMOBIL



Date referitoare la teren

Crt	Categorie folosinţă	Intra vilan	Suprafaţa (mp)	Tarla	Parcelă	Nr. topo	Observaţii / Referinţe
1	curti constructii	NU	1	85/5	807/1/1	-	

Date referitoare la construcţii

Crt	Număr	Destinaţie construcţie	Supraf. (mp)	Situaţie juridică	Observaţii / Referinţe
A1.1		constructii industriale si edilitare	1	Fara acte	Nr. niveluri:1; S. construita la sol:1 mp; STALP

Lungime Segmente
1) Valorile lungimilor segmentelor sunt obţinute din proiecţie în plan.

Punct început	X / Y	Punct sfârşit	X / Y	Lungime segment (** (m)
1	544.973,565 309.779,35	2	544.974,765 309.779,35	1.2
2	544.974,765 309.779,35	3	544.974,765 309.780,55	1.2
3	544.974,765 309.780,55	4	544.973,565 309.780,55	1.2

Document care conţine date cu caracter personal, protejat de prevederile Regulamentului (UE) nr. 679/2016 şi Legii 190/2018

Punct început	X / Y	Punct sfârşit	X / Y	Lungime segment (** (m)
4	544.973,565 309.780,55	1	544.973,565 309.779,35	1.2

** Lungimile segmentelor sunt determinate în planul de proiecţie Stereo 70 şi sunt rotunjite la 1 milimetru.
*** Distanţa dintre puncte este formată din segmente cumulate ce sunt mai mici decât valoarea 1 milimetru.

Neutilizabil in circuitul civil

DATE DESPRE IMOBILUL NR. 60946

Oficiul de Cadastru şi Publicitate Imobiliară TELEORMAN
Biroul de Cadastru şi Publicitate Imobiliară Videle

A. Partea I. Descrierea imobilului

TEREN Extravilan

Adresa: Jud. Teleorman

Nr. Crt	Nr cadastral Nr. topografic	Suprafaţa* (mp)	Observaţii / Referinţe
A1		1	Sector cadastral:15 Teren neimprejmuit;

B. Partea II. Proprietari şi acte

Inscrieri privitoare la dreptul de proprietate şi alte drepturi reale		Referinţe
/		
Act Normativ nr. 123, din 10/07/2012 emis de PARLAMENTUL ROMÂNIEI;		
B1	Intabulare, drept de PROPRIETATE, dobandit prin Lege, cota actuala 1/1, cota initiala 1/1	A1
	1) **STATUL ROMÂN**, CIF:9999999999999	
Act Administrativ nr. 6, din 20/06/2005 emis de MINISTERUL ECONOMIEI ȘI COMERȚULUI;		
B2	Intabulare, drept de CONCESIUNE, dobandit prin Lege, cota actuala 1/1, cota initiala 1/1	A1
	1) **DISTRIBUȚIE ENERGIE OLTENIA S.A.**, CIF:14491102	

C. Partea III. SARCINI .

Inscrieri privind dezmembramintele dreptului de proprietate, drepturi reale de garanţie şi sarcini	Referinţe
NU SUNT	

Neutilizabil în circuitul civil

Anexa Nr. 1 La Partea I

Teren

Nr cadastral	Suprafaţa (mp)*	Observaţii / Referinţe
	1	

* Suprafaţa este determinată in planul de proiecţie Stereo 70.

DETALII LINIARE IMOBIL



Date referitoare la teren

Crt	Categorie folosinţă	Intra vilan	Suprafaţa (mp)	Tarla	Parcelă	Nr. topo	Observaţii / Referinţe
1	curti constructii	NU	1	85/5	807/1/3	-	

Date referitoare la construcţii

Crt	Număr	Destinaţie construcţie	Supraf. (mp)	Situaţie juridică	Observaţii / Referinţe
A1.1		constructii industriale si edilitare	1	Fara acte	Nr. niveluri:1; S. construita la sol:1 mp; STALP

Lungime Segmente
1) Valorile lungimilor segmentelor sunt obţinute din proiecţie în plan.

Punct început	X / Y	Punct sfârşit	X / Y	Lungime segment (** (m)
1	544.879,838 309.761,035	2	544.881,038 309.761,035	1.2
2	544.881,038 309.761,035	3	544.881,038 309.762,235	1.2
3	544.881,038 309.762,235	4	544.879,838 309.762,235	1.2

Document care conţine date cu caracter personal, protejat de prevederile Regulamentului (UE) nr. 679/2016 şi Legii 190/2018

Punct început	X / Y	Punct sfârşit	X / Y	Lungime segment (** (m)
4	544.879,838 309.762,235	1	544.879,838 309.761,035	1.2

** Lungimile segmentelor sunt determinate în planul de proiecţie Stereo 70 şi sunt rotunjite la 1 milimetru.
*** Distanţa dintre puncte este formată din segmente cumulate ce sunt mai mici decât valoarea 1 milimetru.

Neutilizabil in circuitul civil

DATE DESPRE IMOBILUL NR. 60947

Oficiul de Cadastru şi Publicitate Imobiliară TELEORMAN
Biroul de Cadastru şi Publicitate Imobiliară Videle

A. Partea I. Descrierea imobilului

TEREN Extravilan

Adresa: Jud. Teleorman

Nr. Crt	Nr cadastral Nr. topografic	Suprafaţa* (mp)	Observaţii / Referinţe
A1		1	Sector cadastral:15 Teren neimprejmuit;

B. Partea II. Proprietari şi acte

Inscrieri privitoare la dreptul de proprietate şi alte drepturi reale		Referinţe
/		
Act Normativ nr. 123, din 10/07/2012 emis de PARLAMENTUL ROMÂNIEI;		
B1	Intabulare, drept de PROPRIETATE, dobandit prin Lege, cota actuala 1/1, cota initiala 1/1	A1
	1) **STATUL ROMÂN**, CIF:9999999999999	
Act Administrativ nr. 6, din 20/06/2005 emis de MINISTERUL ECONOMIEI ȘI COMERȚULUI;		
B2	Intabulare, drept de CONCESIUNE, dobandit prin Lege, cota actuala 1/1, cota initiala 1/1	A1
	1) **DISTRIBUȚIE ENERGIE OLTENIA S.A.**, CIF:14491102	

C. Partea III. SARCINI .

Inscrieri privind dezmembramintele dreptului de proprietate, drepturi reale de garanţie şi sarcini	Referinţe
NU SUNT	

Neutilizabil în circuitul civil

Anexa Nr. 1 La Partea I

Teren

Nr cadastral	Suprafaţa (mp)*	Observaţii / Referinţe
	1	

* Suprafaţa este determinată in planul de proiecţie Stereo 70.

DETALII LINIARE IMOBIL



Date referitoare la teren

Crt	Categorie folosinţă	Intra vilan	Suprafaţa (mp)	Tarla	Parcelă	Nr. topo	Observaţii / Referinţe
1	curti constructii	NU	1	85/5	807/1/2	-	

Date referitoare la construcţii

Crt	Număr	Destinaţie construcţie	Supraf. (mp)	Situaţie juridică	Observaţii / Referinţe
A1.1		constructii industriale si edilitare	1	Fara acte	Nr. niveluri:1; S. construita la sol:1 mp; STALP

Lungime Segmente
1) Valorile lungimilor segmentelor sunt obţinute din proiecţie în plan.

Punct început	X / Y	Punct sfârşit	X / Y	Lungime segment (** (m)
1	544.894,647 309.711,524	2	544.895,847 309.711,524	1.2
2	544.895,847 309.711,524	3	544.895,847 309.712,724	1.2
3	544.895,847 309.712,724	4	544.894,647 309.712,724	1.2

Document care conţine date cu caracter personal, protejat de prevederile Regulamentului (UE) nr. 679/2016 şi Legii 190/2018

Punct început	X / Y	Punct sfârşit	X / Y	Lungime segment (** (m)
4	544.894,647 309.712,724	1	544.894,647 309.711,524	1.2

**** Lungimile segmentelor sunt determinate în planul de proiecţie Stereo 70 şi sunt rotunjite la 1 milimetru.**
***** Distanţa dintre puncte este formată din segmente cumulate ce sunt mai mici decât valoarea 1 milimetru.**

Neutilizabil in circuitul civil

DATE DESPRE IMOBILUL NR. 60948

Oficiul de Cadastru şi Publicitate Imobiliară TELEORMAN
Biroul de Cadastru şi Publicitate Imobiliară Videle

A. Partea I. Descrierea imobilului

TEREN Extravilan

Adresa: Jud. Teleorman

Nr. Crt	Nr cadastral Nr. topografic	Suprafaţa* (mp)	Observaţii / Referinţe
A1		1	Sector cadastral:15 Teren neimprejmuit;

B. Partea II. Proprietari şi acte

Inscrieri privitoare la dreptul de proprietate şi alte drepturi reale		Referinţe
/		
Act Normativ nr. 123, din 10/07/2012 emis de PARLAMENTUL ROMÂNIEI;		
B1	Intabulare, drept de PROPRIETATE, dobandit prin Lege, cota actuala 1/1, cota initiala 1/1	A1
	1) **STATUL ROMÂN**, CIF:9999999999999	
Act Administrativ nr. 6, din 20/06/2005 emis de MINISTERUL ECONOMIEI ȘI COMERȚULUI;		
B2	Intabulare, drept de CONCESIUNE, dobandit prin Lege, cota actuala 1/1, cota initiala 1/1	A1
	1) **DISTRIBUȚIE ENERGIE OLTENIA S.A.**, CIF:14491102	

C. Partea III. SARCINI .

Inscrieri privind dezmembramintele dreptului de proprietate, drepturi reale de garanţie şi sarcini	Referinţe
NU SUNT	

Neutilizabil în circuitul civil

Anexa Nr. 1 La Partea I

Teren

Nr cadastral	Suprafaţa (mp)*	Observaţii / Referinţe
	1	

* Suprafaţa este determinată in planul de proiecţie Stereo 70.

DETALII LINIARE IMOBIL



Date referitoare la teren

Crt	Categorie folosinţă	Intra vilan	Suprafaţa (mp)	Tarla	Parcelă	Nr. topo	Observaţii / Referinţe
1	curti constructii	NU	1	85/5	807/1/4	-	

Date referitoare la construcţii

Crt	Număr	Destinaţie construcţie	Supraf. (mp)	Situaţie juridică	Observaţii / Referinţe
A1.1		constructii industriale si edilitare	1	Fara acte	Nr. niveluri:1; S. construita la sol:1 mp; STALP

Lungime Segmente
1) Valorile lungimilor segmentelor sunt obţinute din proiecţie în plan.

Punct început	X / Y	Punct sfârşit	X / Y	Lungime segment (** (m)
1	544.785,775 309.742,681	2	544.786,975 309.742,681	1.2
2	544.786,975 309.742,681	3	544.786,975 309.743,881	1.2
3	544.786,975 309.743,881	4	544.785,775 309.743,881	1.2

Document care conţine date cu caracter personal, protejat de prevederile Regulamentului (UE) nr. 679/2016 şi Legii 190/2018

Punct început	X / Y	Punct sfârşit	X / Y	Lungime segment (** (m)
4	544.785,775 309.743,881	1	544.785,775 309.742,681	1.2

** Lungimile segmentelor sunt determinate în planul de proiecţie Stereo 70 şi sunt rotunjite la 1 milimetru.
*** Distanţa dintre puncte este formată din segmente cumulate ce sunt mai mici decât valoarea 1 milimetru.

Neutilizabil in circuitul civil

DATE DESPRE IMOBILUL NR. 60949

Oficiul de Cadastru şi Publicitate Imobiliară TELEORMAN
Biroul de Cadastru şi Publicitate Imobiliară Videle

A. Partea I. Descrierea imobilului

TEREN Extravilan

Adresa: Jud. Teleorman

Nr. Crt	Nr cadastral Nr. topografic	Suprafaţa* (mp)	Observaţii / Referinţe
A1		1	Sector cadastral:15 Teren neimprejmuit;

B. Partea II. Proprietari şi acte

Inscrieri privitoare la dreptul de proprietate şi alte drepturi reale		Referinţe
/		
Act Normativ nr. 123, din 10/07/2012 emis de PARLAMENTUL ROMÂNIEI;		
B1	Intabulare, drept de PROPRIETATE, dobandit prin Lege, cota actuala 1/1, cota initiala 1/1	A1
	1) **STATUL ROMÂN**, CIF:9999999999999	
Act Administrativ nr. 6, din 20/06/2005 emis de MINISTERUL ECONOMIEI ȘI COMERȚULUI;		
B2	Intabulare, drept de CONCESIUNE, dobandit prin Lege, cota actuala 1/1, cota initiala 1/1	A1
	1) **DISTRIBUȚIE ENERGIE OLTENIA S.A.**, CIF:14491102	

C. Partea III. SARCINI .

Inscrieri privind dezmembramintele dreptului de proprietate, drepturi reale de garanţie şi sarcini	Referinţe
NU SUNT	

Neutilizabil în circuitul civil

Anexa Nr. 1 La Partea I

Teren

Nr cadastral	Suprafaţa (mp)*	Observaţii / Referinţe
	1	

* Suprafaţa este determinată in planul de proiecţie Stereo 70.

DETALII LINIARE IMOBIL



Date referitoare la teren

Crt	Categorie folosinţă	Intra vilan	Suprafaţa (mp)	Tarla	Parcelă	Nr. topo	Observaţii / Referinţe
1	curti constructii	NU	1	91/1	1/2	-	

Date referitoare la construcţii

Crt	Număr	Destinaţie construcţie	Supraf. (mp)	Situaţie juridică	Observaţii / Referinţe
A1.1		constructii industriale si edilitare	1	Fara acte	Nr. niveluri:1; S. construita la sol:1 mp; STALP

Lungime Segmente
1) Valorile lungimilor segmentelor sunt obţinute din proiecţie în plan.

Punct început	X / Y	Punct sfârşit	X / Y	Lungime segment (** (m)
1	543.954,412 309.578,679	2	543.955,612 309.578,679	1.2
2	543.955,612 309.578,679	3	543.955,612 309.579,879	1.2
3	543.955,612 309.579,879	4	543.954,412 309.579,879	1.2

Document care conţine date cu caracter personal, protejat de prevederile Regulamentului (UE) nr. 679/2016 şi Legii 190/2018

Punct început	X / Y	Punct sfârşit	X / Y	Lungime segment (** (m)
4	543.954,412 309.579,879	1	543.954,412 309.578,679	1.2

** Lungimile segmentelor sunt determinate în planul de proiecţie Stereo 70 şi sunt rotunjite la 1 milimetru.
*** Distanţa dintre puncte este formată din segmente cumulate ce sunt mai mici decât valoarea 1 milimetru.

Neutilizabil in circuitul civil

DATE DESPRE IMOBILUL NR. 60950

Oficiul de Cadastru şi Publicitate Imobiliară TELEORMAN
Biroul de Cadastru şi Publicitate Imobiliară Videle

A. Partea I. Descrierea imobilului

TEREN Extravilan

Adresa: Jud. Teleorman

Nr. Crt	Nr cadastral Nr. topografic	Suprafaţa* (mp)	Observaţii / Referinţe
A1		1	Sector cadastral:15 Teren neimprejmuit;

B. Partea II. Proprietari şi acte

Inscrieri privitoare la dreptul de proprietate şi alte drepturi reale		Referinţe
/		
Act Normativ nr. 123, din 10/07/2012 emis de PARLAMENTUL ROMÂNIEI;		
B1	Intabulare, drept de PROPRIETATE, dobandit prin Lege, cota actuala 1/1, cota initiala 1/1	A1
	1) **STATUL ROMÂN**, CIF:9999999999999	
Act Administrativ nr. 6, din 20/06/2005 emis de MINISTERUL ECONOMIEI ȘI COMERȚULUI;		
B2	Intabulare, drept de CONCESIUNE, dobandit prin Lege, cota actuala 1/1, cota initiala 1/1	A1
	1) **DISTRIBUȚIE ENERGIE OLTENIA S.A.**, CIF:14491102	

C. Partea III. SARCINI .

Inscrieri privind dezmembramintele dreptului de proprietate, drepturi reale de garanţie şi sarcini	Referinţe
NU SUNT	

Neutilizabil în circuitul civil

Anexa Nr. 1 La Partea I

Teren

Nr cadastral	Suprafaţa (mp)*	Observaţii / Referinţe
	1	

* Suprafaţa este determinată in planul de proiecţie Stereo 70.

DETALII LINIARE IMOBIL



Date referitoare la teren

Crt	Categorie folosinţă	Intra vilan	Suprafaţa (mp)	Tarla	Parcelă	Nr. topo	Observaţii / Referinţe
1	curti constructii	NU	1	91/1	5/1	-	

Date referitoare la construcţii

Crt	Număr	Destinaţie construcţie	Supraf. (mp)	Situaţie juridică	Observaţii / Referinţe
A1.1		constructii industriale si edilitare	1	Fara acte	Nr. niveluri:1; S. construita la sol:1 mp; STALP

Lungime Segmente
1) Valorile lungimilor segmentelor sunt obţinute din proiecţie în plan.

Punct început	X / Y	Punct sfârşit	X / Y	Lungime segment (** (m)
1	544.123,993 309.580,512	2	544.125,193 309.580,512	1.2
2	544.125,193 309.580,512	3	544.125,193 309.581,712	1.2
3	544.125,193 309.581,712	4	544.123,993 309.581,712	1.2

Document care conţine date cu caracter personal, protejat de prevederile Regulamentului (UE) nr. 679/2016 şi Legii 190/2018

Punct început	X / Y	Punct sfârşit	X / Y	Lungime segment (** (m)
4	544.123,993 309.581,712	1	544.123,993 309.580,512	1.2

** Lungimile segmentelor sunt determinate în planul de proiecţie Stereo 70 şi sunt rotunjite la 1 milimetru.
*** Distanţa dintre puncte este formată din segmente cumulate ce sunt mai mici decât valoarea 1 milimetru.

Neutilizabil in circuitul civil

DATE DESPRE IMOBILUL NR. 60951

Oficiul de Cadastru şi Publicitate Imobiliară TELEORMAN
Biroul de Cadastru şi Publicitate Imobiliară Videle

A. Partea I. Descrierea imobilului

TEREN Extravilan

Adresa: Jud. Teleorman

Nr. Crt	Nr cadastral Nr. topografic	Suprafaţa* (mp)	Observaţii / Referinţe
A1		1	Sector cadastral:15 Teren neimprejmuit;

B. Partea II. Proprietari şi acte

Inscrieri privitoare la dreptul de proprietate şi alte drepturi reale		Referinţe
/		
Act Normativ nr. 123, din 10/07/2012 emis de PARLAMENTUL ROMÂNIEI;		
B1	Intabulare, drept de PROPRIETATE, dobandit prin Lege, cota actuala 1/1, cota initiala 1/1	A1
	1) **STATUL ROMÂN**, CIF:9999999999999	
Act Administrativ nr. 6, din 20/06/2005 emis de MINISTERUL ECONOMIEI ȘI COMERȚULUI;		
B2	Intabulare, drept de CONCESIUNE, dobandit prin Lege, cota actuala 1/1, cota initiala 1/1	A1
	1) **DISTRIBUȚIE ENERGIE OLTENIA S.A.**, CIF:14491102	

C. Partea III. SARCINI .

Inscrieri privind dezmembramintele dreptului de proprietate, drepturi reale de garanţie şi sarcini	Referinţe
NU SUNT	

Neutilizabil în circuitul civil

Anexa Nr. 1 La Partea I

Teren

Nr cadastral	Suprafaţa (mp)*	Observaţii / Referinţe
	1	

* Suprafaţa este determinată in planul de proiecţie Stereo 70.

DETALII LINIARE IMOBIL



Date referitoare la teren

Crt	Categorie folosinţă	Intra vilan	Suprafaţa (mp)	Tarla	Parcelă	Nr. topo	Observaţii / Referinţe
1	curti constructii	NU	1	91/1	3/1	-	

Date referitoare la construcţii

Crt	Număr	Destinaţie construcţie	Supraf. (mp)	Situaţie juridică	Observaţii / Referinţe
A1.1		constructii industriale si edilitare	1	Fara acte	Nr. niveluri:1; S. construita la sol:1 mp; STALP

Lungime Segmente
1) Valorile lungimilor segmentelor sunt obţinute din proiecţie în plan.

Punct început	X / Y	Punct sfârşit	X / Y	Lungime segment (** (m)
1	544.233,946 309.633,095	2	544.235,146 309.633,095	1.2
2	544.235,146 309.633,095	3	544.235,146 309.634,295	1.2
3	544.235,146 309.634,295	4	544.233,946 309.634,295	1.2

Document care conţine date cu caracter personal, protejat de prevederile Regulamentului (UE) nr. 679/2016 şi Legii 190/2018

Punct început	X / Y	Punct sfârşit	X / Y	Lungime segment (** (m)
4	544.233,946 309.634,295	1	544.233,946 309.633,095	1.2

** Lungimile segmentelor sunt determinate în planul de proiecţie Stereo 70 şi sunt rotunjite la 1 milimetru.
*** Distanţa dintre puncte este formată din segmente cumulate ce sunt mai mici decât valoarea 1 milimetru.

Neutilizabil in circuitul civil

DATE DESPRE IMOBILUL NR. 60952

Oficiul de Cadastru şi Publicitate Imobiliară TELEORMAN
Biroul de Cadastru şi Publicitate Imobiliară Videle

A. Partea I. Descrierea imobilului

TEREN Extravilan

Adresa: Jud. Teleorman

Nr. Crt	Nr cadastral Nr. topografic	Suprafaţa* (mp)	Observaţii / Referinţe
A1		1	Sector cadastral:15 Teren neimprejmuit;

B. Partea II. Proprietari şi acte

Inscrieri privitoare la dreptul de proprietate şi alte drepturi reale		Referinţe
/		
Act Normativ nr. 123, din 10/07/2012 emis de PARLAMENTUL ROMÂNIEI;		
B1	Intabulare, drept de PROPRIETATE, dobandit prin Lege, cota actuala 1/1, cota initiala 1/1	A1
	1) **STATUL ROMÂN**, CIF:9999999999999	
Act Administrativ nr. 6, din 20/06/2005 emis de MINISTERUL ECONOMIEI ȘI COMERȚULUI;		
B2	Intabulare, drept de CONCESIUNE, dobandit prin Lege, cota actuala 1/1, cota initiala 1/1	A1
	1) **DISTRIBUȚIE ENERGIE OLTENIA S.A.**, CIF:14491102	

C. Partea III. SARCINI .

Inscrieri privind dezmembramintele dreptului de proprietate, drepturi reale de garanţie şi sarcini	Referinţe
NU SUNT	

Neutilizabil în circuitul civil

Anexa Nr. 1 La Partea I

Teren

Nr cadastral	Suprafaţa (mp)*	Observaţii / Referinţe
	1	

* Suprafaţa este determinată in planul de proiecţie Stereo 70.

DETALII LINIARE IMOBIL



Date referitoare la teren

Crt	Categorie folosinţă	Intra vilan	Suprafaţa (mp)	Tarla	Parcelă	Nr. topo	Observaţii / Referinţe
1	curti constructii	NU	1	91/1	2/1	-	

Date referitoare la construcţii

Crt	Număr	Destinaţie construcţie	Supraf. (mp)	Situaţie juridică	Observaţii / Referinţe
A1.1		constructii industriale si edilitare	1	Fara acte	Nr. niveluri:1; S. construita la sol:1 mp; STALP

Lungime Segmente
1) Valorile lungimilor segmentelor sunt obţinute din proiecţie în plan.

Punct început	X / Y	Punct sfârşit	X / Y	Lungime segment (** (m)
1	544.314,413 309.609,304	2	544.315,613 309.609,304	1.2
2	544.315,613 309.609,304	3	544.315,613 309.610,504	1.2
3	544.315,613 309.610,504	4	544.314,413 309.610,504	1.2

Document care conţine date cu caracter personal, protejat de prevederile Regulamentului (UE) nr. 679/2016 şi Legii 190/2018

Punct început	X / Y	Punct sfârşit	X / Y	Lungime segment (** (m)
4	544.314,413 309.610,504	1	544.314,413 309.609,304	1.2

** Lungimile segmentelor sunt determinate în planul de proiecţie Stereo 70 şi sunt rotunjite la 1 milimetru.
*** Distanţa dintre puncte este formată din segmente cumulate ce sunt mai mici decât valoarea 1 milimetru.

Neutilizabil in circuitul civil

DATE DESPRE IMOBILUL NR. 60953

Oficiul de Cadastru şi Publicitate Imobiliară TELEORMAN
Biroul de Cadastru şi Publicitate Imobiliară Videle

A. Partea I. Descrierea imobilului

TEREN Extravilan

Adresa: Jud. Teleorman

Nr. Crt	Nr cadastral Nr. topografic	Suprafaţa* (mp)	Observaţii / Referinţe
A1		1	Sector cadastral:15 Teren neimprejmuit;

B. Partea II. Proprietari şi acte

Inscrieri privitoare la dreptul de proprietate şi alte drepturi reale		Referinţe
/		
Act Normativ nr. 123, din 10/07/2012 emis de PARLAMENTUL ROMÂNIEI;		
B1	Intabulare, drept de PROPRIETATE, dobandit prin Lege, cota actuala 1/1, cota initiala 1/1	A1
	1) **STATUL ROMÂN**, CIF:9999999999999	
Act Administrativ nr. 6, din 20/06/2005 emis de MINISTERUL ECONOMIEI ȘI COMERȚULUI;		
B2	Intabulare, drept de CONCESIUNE, dobandit prin Lege, cota actuala 1/1, cota initiala 1/1	A1
	1) **DISTRIBUȚIE ENERGIE OLTENIA S.A.**, CIF:14491102	

C. Partea III. SARCINI .

Inscrieri privind dezmembramintele dreptului de proprietate, drepturi reale de garanţie şi sarcini	Referinţe
NU SUNT	

Neutilizabil în circuitul civil

Anexa Nr. 1 La Partea I

Teren

Nr cadastral	Suprafaţa (mp)*	Observaţii / Referinţe
	1	

* Suprafaţa este determinată in planul de proiecţie Stereo 70.

DETALII LINIARE IMOBIL

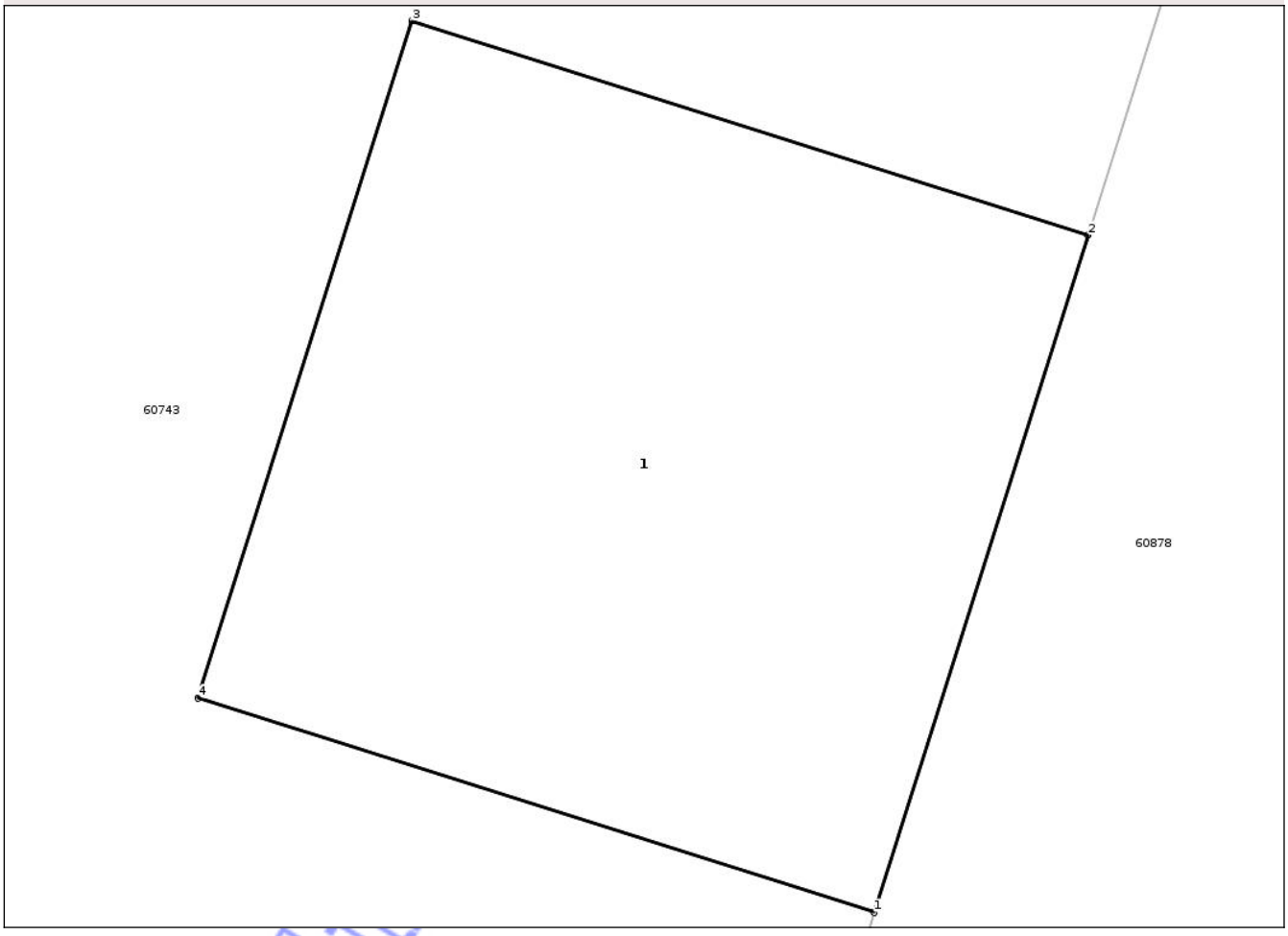

Date referitoare la teren

Crt	Categorie folosinţă	Intra vilan	Suprafaţa (mp)	Tarla	Parcelă	Nr. topo	Observaţii / Referinţe
1	curti constructii	NU	1	85/6	26/1	-	

Date referitoare la construcţii

Crt	Număr	Destinaţie construcţie	Supraf. (mp)	Situaţie juridică	Observaţii / Referinţe
A1.1		constructii industriale si edilitare	1	Fara acte	Nr. niveluri:1; S. construita la sol:1 mp; STALP

Lungime Segmente
1) Valorile lungimilor segmentelor sunt obţinute din proiecţie în plan.

Punct început	X / Y	Punct sfârşit	X / Y	Lungime segment (** (m)
1	544.596,568 309.705,321	2	544.596,93 309.706,465	1.2
2	544.596,93 309.706,465	3	544.595,786 309.706,827	1.2
3	544.595,786 309.706,827	4	544.595,424 309.705,683	1.2

Document care conţine date cu caracter personal, protejat de prevederile Regulamentului (UE) nr. 679/2016 şi Legii 190/2018

Punct început	X / Y	Punct sfârşit	X / Y	Lungime segment (** (m)
4	544.595,424 309.705,683	1	544.596,568 309.705,321	1.2

** Lungimile segmentelor sunt determinate în planul de proiecţie Stereo 70 şi sunt rotunjite la 1 milimetru.
*** Distanţa dintre puncte este formată din segmente cumulate ce sunt mai mici decât valoarea 1 milimetru.

Neutilizabil in circuitul civil

DATE DESPRE IMOBILUL NR. 60954

Oficiul de Cadastru şi Publicitate Imobiliară TELEORMAN
Biroul de Cadastru şi Publicitate Imobiliară Videle

A. Partea I. Descrierea imobilului

TEREN Extravilan

Adresa: Jud. Teleorman

Nr. Crt	Nr cadastral Nr. topografic	Suprafaţa* (mp)	Observaţii / Referinţe
A1		1	Sector cadastral:15 Teren neimprejmuit;

B. Partea II. Proprietari şi acte

Inscrieri privitoare la dreptul de proprietate şi alte drepturi reale		Referinţe
/		
Act Normativ nr. 123, din 10/07/2012 emis de PARLAMENTUL ROMÂNIEI;		
B1	Intabulare, drept de PROPRIETATE, dobandit prin Lege, cota actuala 1/1, cota initiala 1/1	A1
	1) **STATUL ROMÂN**, CIF:9999999999999	
Act Administrativ nr. 6, din 20/06/2005 emis de MINISTERUL ECONOMIEI ȘI COMERȚULUI;		
B2	Intabulare, drept de CONCESIUNE, dobandit prin Lege, cota actuala 1/1, cota initiala 1/1	A1
	1) **DISTRIBUȚIE ENERGIE OLTENIA S.A.**, CIF:14491102	

C. Partea III. SARCINI .

Inscrieri privind dezmembramintele dreptului de proprietate, drepturi reale de garanţie şi sarcini	Referinţe
NU SUNT	

Neutilizabil în circuitul civil

Anexa Nr. 1 La Partea I

Teren

Nr cadastral	Suprafaţa (mp)*	Observaţii / Referinţe
	1	

* Suprafaţa este determinată in planul de proiecţie Stereo 70.

DETALII LINIARE IMOBIL



Date referitoare la teren

Crt	Categorie folosinţă	Intra vilan	Suprafaţa (mp)	Tarla	Parcelă	Nr. topo	Observaţii / Referinţe
1	curti constructii	NU	1	85/6	29/1	-	

Date referitoare la construcţii

Crt	Număr	Destinaţie construcţie	Supraf. (mp)	Situaţie juridică	Observaţii / Referinţe
A1.1		constructii industriale si edilitare	1	Fara acte	Nr. niveluri:1; S. construita la sol:1 mp; STALP

Lungime Segmente
1) Valorile lungimilor segmentelor sunt obţinute din proiecţie în plan.

Punct început	X / Y	Punct sfârşit	X / Y	Lungime segment (** (m)
1	544.701,556 309.678,831	2	544.702,756 309.678,831	1.2
2	544.702,756 309.678,831	3	544.702,756 309.680,031	1.2
3	544.702,756 309.680,031	4	544.701,556 309.680,031	1.2

Document care conţine date cu caracter personal, protejat de prevederile Regulamentului (UE) nr. 679/2016 şi Legii 190/2018

Punct început	X / Y	Punct sfârşit	X / Y	Lungime segment (** (m)
4	544.701,556 309.680,031	1	544.701,556 309.678,831	1.2

** Lungimile segmentelor sunt determinate în planul de proiecţie Stereo 70 şi sunt rotunjite la 1 milimetru.
*** Distanţa dintre puncte este formată din segmente cumulate ce sunt mai mici decât valoarea 1 milimetru.

Neutilizabil in circuitul civil

DATE DESPRE IMOBILUL NR. 60955

Oficiul de Cadastru şi Publicitate Imobiliară TELEORMAN
Biroul de Cadastru şi Publicitate Imobiliară Videle

A. Partea I. Descrierea imobilului

TEREN Extravilan

Adresa: Jud. Teleorman

Nr. Crt	Nr cadastral Nr. topografic	Suprafaţa* (mp)	Observaţii / Referinţe
A1		1	Sector cadastral:15 Teren neimprejmuit;

B. Partea II. Proprietari şi acte

Inscrieri privitoare la dreptul de proprietate şi alte drepturi reale		Referinţe
/		
Act Normativ nr. 123, din 10/07/2012 emis de PARLAMENTUL ROMÂNIEI;		
B1	Intabulare, drept de PROPRIETATE, dobandit prin Lege, cota actuala 1/1, cota initiala 1/1	A1
	1) **STATUL ROMÂN**, CIF:9999999999999	
Act Administrativ nr. 6, din 20/06/2005 emis de MINISTERUL ECONOMIEI ȘI COMERȚULUI;		
B2	Intabulare, drept de CONCESIUNE, dobandit prin Lege, cota actuala 1/1, cota initiala 1/1	A1
	1) **DISTRIBUȚIE ENERGIE OLTENIA S.A.**, CIF:14491102	

C. Partea III. SARCINI .

Inscrieri privind dezmembramintele dreptului de proprietate, drepturi reale de garanţie şi sarcini	Referinţe
NU SUNT	

Neutilizabil în circuitul civil

Anexa Nr. 1 La Partea I

Teren

Nr cadastral	Suprafaţa (mp)*	Observaţii / Referinţe
	1	

* Suprafaţa este determinată in planul de proiecţie Stereo 70.

DETALII LINIARE IMOBIL



Date referitoare la teren

Crt	Categorie folosinţă	Intra vilan	Suprafaţa (mp)	Tarla	Parcelă	Nr. topo	Observaţii / Referinţe
1	curti constructii	NU	1	85/5	799/3	-	

Date referitoare la construcţii

Crt	Număr	Destinaţie construcţie	Supraf. (mp)	Situaţie juridică	Observaţii / Referinţe
A1.1		constructii industriale si edilitare	1	Fara acte	Nr. niveluri:1; S. construita la sol:1 mp; STALP

Lungime Segmente
1) Valorile lungimilor segmentelor sunt obţinute din proiecţie în plan.

Punct început	X / Y	Punct sfârşit	X / Y	Lungime segment (** (m)
1	545.086,802 309.743,556	2	545.088,002 309.743,556	1.2
2	545.088,002 309.743,556	3	545.088,002 309.744,756	1.2
3	545.088,002 309.744,756	4	545.086,802 309.744,756	1.2

Document care conţine date cu caracter personal, protejat de prevederile Regulamentului (UE) nr. 679/2016 şi Legii 190/2018

Punct început	X / Y	Punct sfârşit	X / Y	Lungime segment (** (m)
4	545.086,802 309.744,756	1	545.086,802 309.743,556	1.2

** Lungimile segmentelor sunt determinate în planul de proiecţie Stereo 70 şi sunt rotunjite la 1 milimetru.
*** Distanţa dintre puncte este formată din segmente cumulate ce sunt mai mici decât valoarea 1 milimetru.

Neutilizabil in circuitul civil

DATE DESPRE IMOBILUL NR. 60956

Oficiul de Cadastru şi Publicitate Imobiliară TELEORMAN
Biroul de Cadastru şi Publicitate Imobiliară Videle

A. Partea I. Descrierea imobilului

TEREN Extravilan

Adresa: Jud. Teleorman

Nr. Crt	Nr cadastral Nr. topografic	Suprafaţa* (mp)	Observaţii / Referinţe
A1		1	Sector cadastral:15 Teren neimprejmuit;

B. Partea II. Proprietari şi acte

Inscrieri privitoare la dreptul de proprietate şi alte drepturi reale		Referinţe
/		
Act Normativ nr. 123, din 10/07/2012 emis de PARLAMENTUL ROMÂNIEI;		
B1	Intabulare, drept de PROPRIETATE, dobandit prin Lege, cota actuala 1/1, cota initiala 1/1	A1
	1) **STATUL ROMÂN**, CIF:9999999999999	
Act Administrativ nr. 6, din 20/06/2005 emis de MINISTERUL ECONOMIEI ȘI COMERȚULUI;		
B2	Intabulare, drept de CONCESIUNE, dobandit prin Lege, cota actuala 1/1, cota initiala 1/1	A1
	1) **DISTRIBUȚIE ENERGIE OLTENIA S.A.**, CIF:14491102	

C. Partea III. SARCINI .

Inscrieri privind dezmembramintele dreptului de proprietate, drepturi reale de garanţie şi sarcini	Referinţe
NU SUNT	

Neutilizabil în circuitul civil

Anexa Nr. 1 La Partea I

Teren

Nr cadastral	Suprafaţa (mp)*	Observaţii / Referinţe
	1	

* Suprafaţa este determinată in planul de proiecţie Stereo 70.

DETALII LINIARE IMOBIL



Date referitoare la teren

Crt	Categorie folosinţă	Intra vilan	Suprafaţa (mp)	Tarla	Parcelă	Nr. topo	Observaţii / Referinţe
1	curti constructii	NU	1	85/6	29/2	-	

Date referitoare la construcţii

Crt	Număr	Destinaţie construcţie	Supraf. (mp)	Situaţie juridică	Observaţii / Referinţe
A1.1		constructii industriale si edilitare	1	Fara acte	Nr. niveluri:1; S. construita la sol:1 mp; STALP

Lungime Segmente
1) Valorile lungimilor segmentelor sunt obţinute din proiecţie în plan.

Punct început	X / Y	Punct sfârşit	X / Y	Lungime segment (** (m)
1	544.691,424 309.723,871	2	544.692,624 309.723,871	1.2
2	544.692,624 309.723,871	3	544.692,624 309.725,071	1.2
3	544.692,624 309.725,071	4	544.691,424 309.725,071	1.2

Document care conţine date cu caracter personal, protejat de prevederile Regulamentului (UE) nr. 679/2016 şi Legii 190/2018

Punct început	X / Y	Punct sfârşit	X / Y	Lungime segment (** (m)
4	544.691,424 309.725,071	1	544.691,424 309.723,871	1.2

** Lungimile segmentelor sunt determinate în planul de proiecţie Stereo 70 şi sunt rotunjite la 1 milimetru.
*** Distanţa dintre puncte este formată din segmente cumulate ce sunt mai mici decât valoarea 1 milimetru.

Neutilizabil in circuitul civil

DATE DESPRE IMOBILUL NR. 60957

Oficiul de Cadastru şi Publicitate Imobiliară TELEORMAN
Biroul de Cadastru şi Publicitate Imobiliară Videle

A. Partea I. Descrierea imobilului

TEREN Extravilan

Adresa: Jud. Teleorman

Nr. Crt	Nr cadastral Nr. topografic	Suprafaţa* (mp)	Observaţii / Referinţe
A1		Din acte: 14.775 Masurata: 1.048	Sector cadastral:15 Teren neimprejmuit;

B. Partea II. Proprietari şi acte

Inscrieri privitoare la dreptul de proprietate şi alte drepturi reale		Referinţe
/		
Act Administrativ nr. 09-02430, din 24/09/1996 emis de CJSDPAT TELEORMAN;		
B1	Intabulare, drept de PROPRIETATE, Legea 18/1991, dobandit prin Reconstituire, cota actuala 1/1, cota initiala 1/1	A1
	1) **DRAGAN GHERGHINA**	

C. Partea III. SARCINI .

Inscrieri privind dezmembramintele dreptului de proprietate, drepturi reale de garanţie şi sarcini	Referinţe
NU SUNT	

Neutilizabil în circuitul civil

Anexa Nr. 1 La Partea I

Teren

Nr cadastral	Suprafaţa (mp)*	Observaţii / Referinţe
	Din acte: 14.775 Masurata: 1.048	

* Suprafaţa este determinată in planul de proiecţie Stereo 70.

DETALII LINIARE IMOBIL

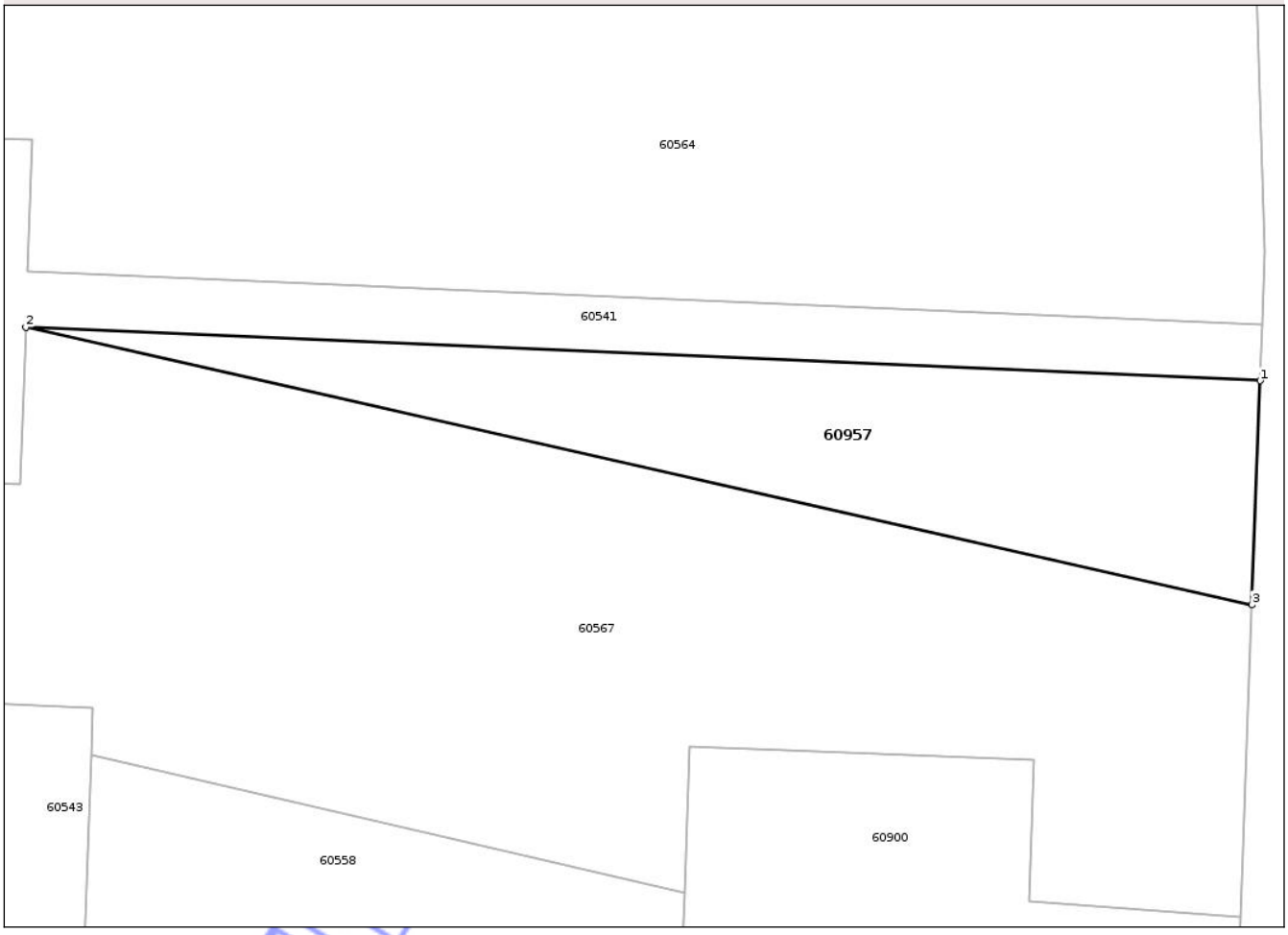

Date referitoare la teren

Crt	Categorie folosinţă	Intra vilan	Suprafaţa (mp)	Tarla	Parcelă	Nr. topo	Observaţii / Referinţe
1	arabil	NU	1.048	85/5	27/1	-	LOT2; Identic cu tarla 85/6; Imobilul este despărțit de sondă. Diferența de suprafață se regăsește la ID 60564. ID 60564 (LOT1 - 13727 mp) + ID 60957 (LOT2 - 1048 mp) = 14775 mp

Lungime Segmente

1) Valorile lungimilor segmentelor sunt obţinute din proiecţie în plan.

Punct început	X / Y	Punct sfârşit	X / Y	Lungime segment (** (m)
1	545.567,81 309.693,67	2	545.460,46 309.698,33	107.451
2	545.460,46 309.698,33	3	545.567,098 309.674,17	109.341
3	545.567,098 309.674,17	1	545.567,81 309.693,67	19.513

Document care conține date cu caracter personal, protejat de prevederile Regulamentului (UE) nr. 679/2016 și Legii 190/2018

**** Lungimile segmentelor sunt determinate în planul de proiecţie Stereo 70 şi sunt rotunjite la 1 milimetru.**
***** Distanţa dintre puncte este formată din segmente cumulate ce sunt mai mici decât valoarea 1 milimetru.**

Neutilizabil in circuitul civil

DATE DESPRE IMOBILUL NR. 60958

Oficiul de Cadastru şi Publicitate Imobiliară TELEORMAN
Biroul de Cadastru şi Publicitate Imobiliară Videle

A. Partea I. Descrierea imobilului

TEREN Extravilan

Adresa: Jud. Teleorman

Nr. Crt	Nr cadastral Nr. topografic	Suprafaţa* (mp)	Observaţii / Referinţe
A1		4.576	Sector cadastral:15 Teren neimprejmuit;

B. Partea II. Proprietari şi acte

Inscrieri privitoare la dreptul de proprietate şi alte drepturi reale		Referinţe
/		
Act Administrativ nr. 23306, din 04/12/2024 emis de PRIMĂRIA ORAȘULUI VIDELE;		
B1	Inscrierea posesiei, drept de PROPRIETATE, dobandit prin Lege, cota actuala 1/1, cota initiala 1/1	A1
	1) **NEIDENTIFICAT NEIDENTIFICAT**	
Act Normativ nr. 7, din 13/03/1996 emis de PARLAMENTUL ROMÂNIEI (art.13);		
B2	Se noteaza mentiunea de proprietar neidentificat, rezerva comisiei locale de fond funciar	A1

C. Partea III. SARCINI .

Inscrieri privind dezmembramintele dreptului de proprietate, drepturi reale de garanţie şi sarcini	Referinţe
NU SUNT	

Neutilizabil în circuitul civil

Anexa Nr. 1 La Partea I

Teren

Nr cadastral	Suprafaţa (mp)*	Observaţii / Referinţe
	4.576	

* Suprafaţa este determinată in planul de proiecţie Stereo 70.

DETALII LINIARE IMOBIL



Date referitoare la teren

Crt	Categorie folosinţă	Intra vilan	Suprafaţa (mp)	Tarla	Parcelă	Nr. topo	Observaţii / Referinţe
1	arabil	NU	4.576	85/5	-	-	

Lungime Segmente
1) Valorile lungimilor segmentelor sunt obţinute din proiecţie în plan.

Punct început	X / Y	Punct sfârşit	X / Y	Lungime segment (** (m)
1	545.558,61 309.540,06	2	545.562,22 309.539,94	3.612
2	545.562,22 309.539,94	3	545.563,29 309.590,41	50.481
3	545.563,29 309.590,41	4	545.557,51 309.591,67	5.916
4	545.557,51 309.591,67	5	545.556,89 309.584,75	6.948
5	545.556,89 309.584,75	6	545.526,53 309.585,42	30.367

Document care conţine date cu caracter personal, protejat de prevederile Regulamentului (UE) nr. 679/2016 şi Legii 190/2018

Punct început	X / Y	Punct sfârşit	X / Y	Lungime segment (** (m)
6	545.526,53 309.585,42	7	545.527,424 309.592,133	6.772
7	545.527,424 309.592,133	8	545.494,14 309.597,13	33.657
8	545.494,14 309.597,13	9	545.493,915 309.596,181	0.975
9	545.493,915 309.596,181	10	545.488,24 309.572,22	24.624
10	545.488,24 309.572,22	11	545.483,833 309.523,773	48.647
11	545.483,833 309.523,773	12	545.559,301 309.503,415	78.166
12	545.559,301 309.503,415	13	545.562,04 309.534,15	30.857
13	545.562,04 309.534,15	14	545.557,85 309.535,05	4.286
14	545.557,85 309.535,05	15	545.556,08 309.523,11	12.07
15	545.556,08 309.523,11	16	545.515,91 309.528,4	40.517
16	545.515,91 309.528,4	17	545.517,09 309.555,07	26.696
17	545.517,09 309.555,07	18	545.559,06 309.553,64	41.994
18	545.559,06 309.553,64	1	545.558,61 309.540,06	13.587

**** Lungimile segmentelor sunt determinate în planul de proiecţie Stereo 70 şi sunt rotunjite la 1 milimetru.**
***** Distanţa dintre puncte este formată din segmente cumulate ce sunt mai mici decât valoarea 1 milimetru.**

Neutilizabil în circuitul civil

DATE DESPRE IMOBILUL NR. 60959

Oficiul de Cadastru şi Publicitate Imobiliară TELEORMAN
Biroul de Cadastru şi Publicitate Imobiliară Videle

A. Partea I. Descrierea imobilului

TEREN Extravilan

Adresa: Jud. Teleorman

Nr. Crt	Nr cadastral Nr. topografic	Suprafaţa* (mp)	Observaţii / Referinţe
A1		398	Sector cadastral:15 Teren neimprejmuit;

B. Partea II. Proprietari şi acte

Inscrieri privitoare la dreptul de proprietate şi alte drepturi reale		Referinţe
/		
Act Administrativ nr. 23306, din 04/12/2024 emis de PRIMĂRIA ORAȘULUI VIDELE;		
B1	Inscrierea posesiei, drept de PROPRIETATE, dobandit prin Lege, cota actuala 1/1, cota initiala 1/1	A1
	1) **NEIDENTIFICAT NEIDENTIFICAT**	
Act Normativ nr. 7, din 13/03/1996 emis de PARLAMENTUL ROMÂNIEI (art. 13);		
B2	Se noteaza mentiunea de proprietar neidentificat, rezerva comisiei locale de fond funciar	A1

C. Partea III. SARCINI .

Inscrieri privind dezmembramintele dreptului de proprietate, drepturi reale de garanţie şi sarcini	Referinţe
NU SUNT	

Neutilizabil în circuitul civil

Anexa Nr. 1 La Partea I

Teren

Nr cadastral	Suprafaţa (mp)*	Observaţii / Referinţe
	398	

* Suprafaţa este determinată in planul de proiecţie Stereo 70.

DETALII LINIARE IMOBIL

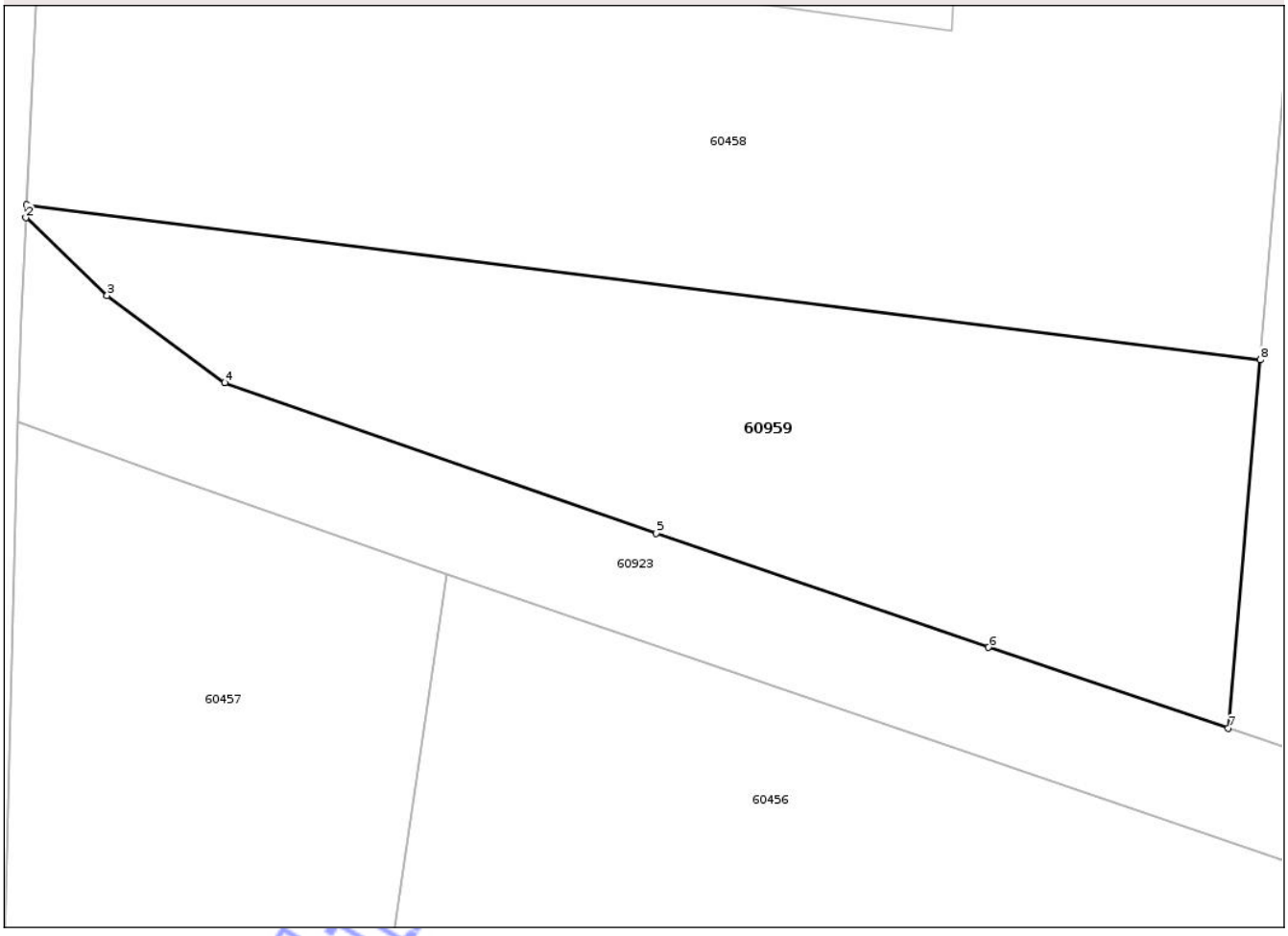

Date referitoare la teren

Crt	Categorie folosinţă	Intra vilan	Suprafaţa (mp)	Tarla	Parcelă	Nr. topo	Observaţii / Referinţe
1	arabil	NU	398	85/2	-	-	

Lungime Segmente
1) Valorile lungimilor segmentelor sunt obţinute din proiecţie în plan.

Punct început	X / Y	Punct sfârşit	X / Y	Lungime segment (** (m)
1	545.562,47 309.456,115	2	545.562,446 309.455,639	0.477
2	545.562,446 309.455,639	3	545.565,466 309.452,752	4.178
3	545.565,466 309.452,752	4	545.569,842 309.449,517	5.442
4	545.569,842 309.449,517	5	545.585,877 309.443,927	16.981
5	545.585,877 309.443,927	6	545.598,222 309.439,688	13.053

Document care conţine date cu caracter personal, protejat de prevederile Regulamentului (UE) nr. 679/2016 şi Legii 190/2018

Punct început	X / Y	Punct sfârşit	X / Y	Lungime segment (** (m)
6	545.598,222 309.439,688	7	545.607,135 309.436,69	9.404
7	545.607,135 309.436,69	8	545.608,325 309.450,365	13.727
8	545.608,325 309.450,365	1	545.562,47 309.456,115	46.214

** Lungimile segmentelor sunt determinate în planul de proiecţie Stereo 70 şi sunt rotunjite la 1 milimetru.
*** Distanţa dintre puncte este formată din segmente cumulate ce sunt mai mici decât valoarea 1 milimetru.

Neutilizabil in circuitul civil

DATE DESPRE IMOBILUL NR. 60960

Oficiul de Cadastru şi Publicitate Imobiliară TELEORMAN
Biroul de Cadastru şi Publicitate Imobiliară Videle

A. Partea I. Descrierea imobilului

TEREN Extravilan

Adresa: Jud. Teleorman

Nr. Crt	Nr cadastral Nr. topografic	Suprafaţa* (mp)	Observaţii / Referinţe
A1		7.844	Sector cadastral:15 Teren neimprejmuit;

B. Partea II. Proprietari şi acte

Inscrieri privitoare la dreptul de proprietate şi alte drepturi reale		Referinţe
/		
Act Administrativ nr. 23306, din 04/12/2024 emis de PRIMĂRIA ORAȘULUI VIDELE;		
B1	Inscrierea posesiei, drept de PROPRIETATE, dobandit prin Lege, cota actuala 1/1, cota initiala 1/1	A1
	1) **NEIDENTIFICAT NEIDENTIFICAT**	
Act Normativ nr. 7, din 13/03/1996 emis de PARLAMENTUL ROMÂNIEI (art. 13);		
B2	Se noteaza mentiunea de proprietar neidentificat, rezerva comisiei locale de fond funciar	A1

C. Partea III. SARCINI .

Inscrieri privind dezmembramintele dreptului de proprietate, drepturi reale de garanţie şi sarcini	Referinţe
NU SUNT	

Neutilizabil în circuitul civil

Anexa Nr. 1 La Partea I

Teren

Nr cadastral	Suprafaţa (mp)*	Observaţii / Referinţe
	7.844	

* Suprafaţa este determinată in planul de proiecţie Stereo 70.

DETALII LINIARE IMOBIL



Date referitoare la teren

Crt	Categorie folosinţă	Intra vilan	Suprafaţa (mp)	Tarla	Parcelă	Nr. topo	Observaţii / Referinţe
1	arabil	NU	7.844	84	-	-	

Lungime Segmente
1) Valorile lungimilor segmentelor sunt obţinute din proiecţie în plan.

Punct început	X / Y	Punct sfârşit	X / Y	Lungime segment (** (m)
1	546.938,993 310.380,772	2	546.949,235 310.420,333	40.865
2	546.949,235 310.420,333	3	546.952,098 310.427,301	7.533
3	546.952,098 310.427,301	4	546.944,506 310.428,582	7.699
4	546.944,506 310.428,582	5	546.942,688 310.418,58	10.166
5	546.942,688 310.418,58	6	546.912,889 310.421,155	29.91

Document care conţine date cu caracter personal, protejat de prevederile Regulamentului (UE) nr. 679/2016 şi Legii 190/2018

Punct început	X / Y	Punct sfârşit	X / Y	Lungime segment (** (m)
6	546.912,889 310.421,155	7	546.910,853 310.444,402	23.336
7	546.910,853 310.444,402	8	546.930,71 310.445,944	19.917
8	546.930,71 310.445,944	9	546.945,1 310.447,226	14.447
9	546.945,1 310.447,226	10	546.946,166 310.434,677	12.594
10	546.946,166 310.434,677	11	546.953,678 310.433,292	7.639
11	546.953,678 310.433,292	12	546.958,2 310.458,998	26.101
12	546.958,2 310.458,998	13	546.957,433 310.463,729	4.793
13	546.957,433 310.463,729	14	546.934,917 310.459,673	22.878
14	546.934,917 310.459,673	15	546.856,78 310.446,088	79.309
15	546.856,78 310.446,088	16	546.803,954 310.437,235	53.563
16	546.803,954 310.437,235	17	546.766,85 310.430,587	37.695
17	546.766,85 310.430,587	18	546.773,765 310.416,626	15.58
18	546.773,765 310.416,626	1	546.938,993 310.380,772	169.073

**** Lungimile segmentelor sunt determinate în planul de proiecţie Stereo 70 şi sunt rotunjite la 1 milimetru.**
***** Distanţa dintre puncte este formată din segmente cumulate ce sunt mai mici decât valoarea 1 milimetru.**

Neutilizabil în circuitul civil

DATE DESPRE IMOBILUL NR. 60961

Oficiul de Cadastru şi Publicitate Imobiliară TELEORMAN
Biroul de Cadastru şi Publicitate Imobiliară Videle

A. Partea I. Descrierea imobilului

TEREN Extravilan

Adresa: Jud. Teleorman

Nr. Crt	Nr cadastral Nr. topografic	Suprafaţa* (mp)	Observaţii / Referinţe
A1		146	Sector cadastral:15 Teren neimprejmuit;

B. Partea II. Proprietari şi acte

Inscrieri privitoare la dreptul de proprietate şi alte drepturi reale		Referinţe
/		
Act Administrativ nr. 23306, din 04/12/2024 emis de PRIMĂRIA ORAȘULUI VIDELE;		
B1	Inscrierea posesiei, drept de PROPRIETATE, dobandit prin Lege, cota actuala 1/1, cota initiala 1/1	A1
	1) **NEIDENTIFICAT NEIDENTIFICAT**	
Act Normativ nr. 7, din 13/03/1996 emis de PARLAMENTUL ROMÂNIEI (art. 13);		
B2	Se noteaza mentiunea de proprietar neidentificat, rezerva comisiei locale de fond funciar	A1

C. Partea III. SARCINI .

Inscrieri privind dezmembramintele dreptului de proprietate, drepturi reale de garanţie şi sarcini	Referinţe
NU SUNT	

Neutilizabil în circuitul civil

Anexa Nr. 1 La Partea I

Teren

Nr cadastral	Suprafaţa (mp)*	Observaţii / Referinţe
	146	

* Suprafaţa este determinată in planul de proiecţie Stereo 70.

DETALII LINIARE IMOBIL

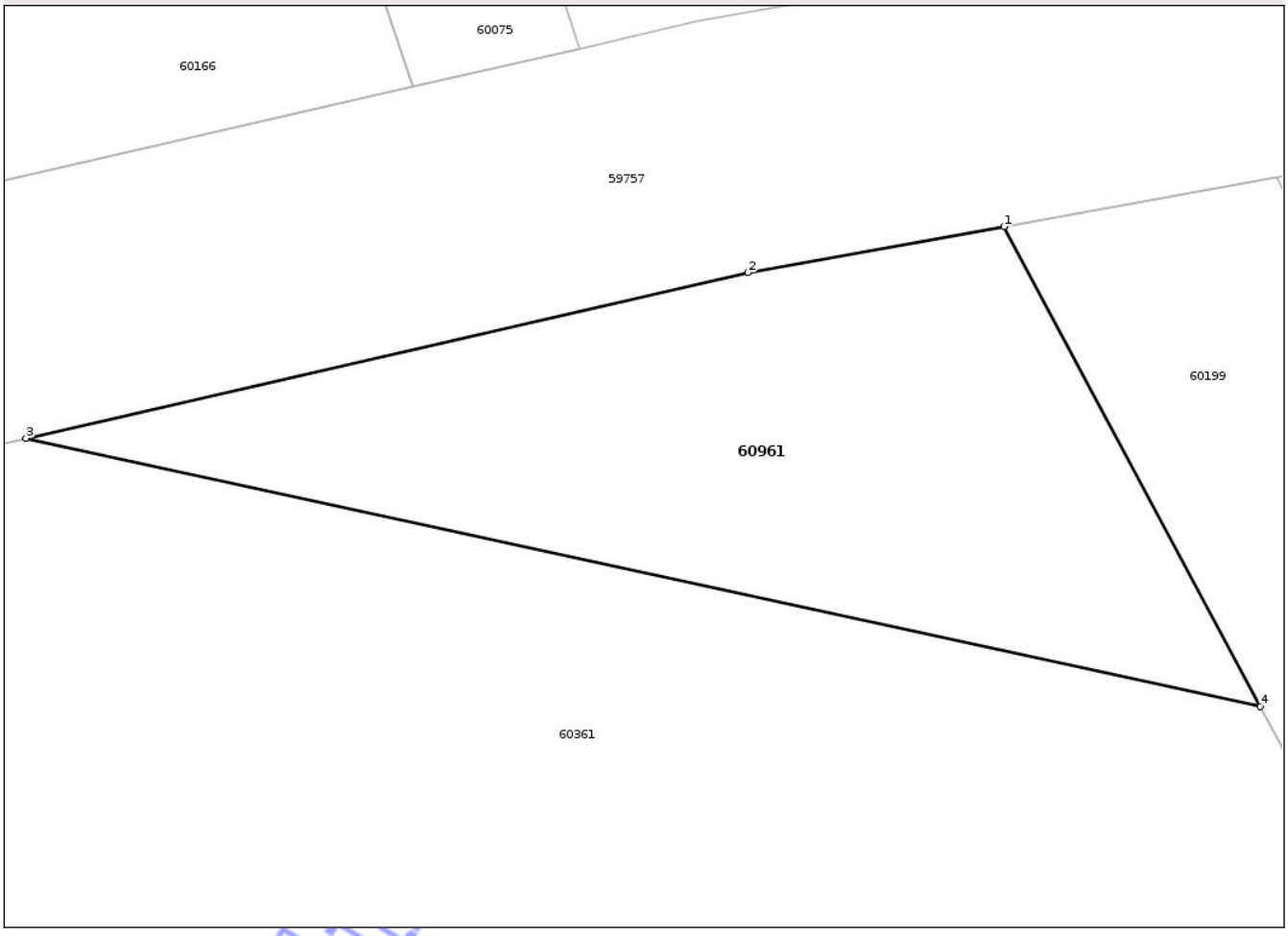

Date referitoare la teren

Crt	Categorie folosinţă	Intra vilan	Suprafaţa (mp)	Tarla	Parcelă	Nr. topo	Observaţii / Referinţe
1	arabil	NU	146	84	-	-	

Lungime Segmente

1) Valorile lungimilor segmentelor sunt obţinute din proiecţie în plan.

Punct început	X / Y	Punct sfârşit	X / Y	Lungime segment (** (m)
1	546.760,457 310.429,441	2	546.754,454 310.428,366	6.098
2	546.754,454 310.428,366	3	546.737,527 310.424,489	17.365
3	546.737,527 310.424,489	4	546.766,467 310.418,21	29.613
4	546.766,467 310.418,21	1	546.760,457 310.429,441	12.738

**** Lungimile segmentelor sunt determinate în planul de proiecţie Stereo 70 şi sunt rotunjite la 1 milimetru.**

Document care conţine date cu caracter personal, protejat de prevederile Regulamentului (UE) nr. 679/2016 şi Legii 190/2018

***** Distanţa dintre puncte este formată din segmente cumulate ce sunt mai mici decât valoarea 1 milimetru.**

Neutilizabil in circuitul civil

DATE DESPRE IMOBILUL NR. 60962

Oficiul de Cadastru şi Publicitate Imobiliară TELEORMAN
Biroul de Cadastru şi Publicitate Imobiliară Videle

A. Partea I. Descrierea imobilului

TEREN Extravilan

Adresa: Jud. Teleorman

Nr. Crt	Nr cadastral Nr. topografic	Suprafaţa* (mp)	Observaţii / Referinţe
A1		Din acte: 4.600 Masurata: 454	Sector cadastral:15 Teren neimprejmuit;

B. Partea II. Proprietari şi acte

Inscrieri privitoare la dreptul de proprietate şi alte drepturi reale		Referinţe
/		
Act Administrativ nr. 0910889, din 15/04/2011 emis de CJSDPAT TELEORMAN;		
B1	Intabulare, drept de PROPRIETATE, Legea 247/2005, dobandit prin Reconstituire, cota actuala 1/1, cota initiala 1/1	A1
	1) **MILITARU ALEXANDRINA** 2) **PODEANU GHERGHINA** 3) **MILITARU MARIN** 4) **BALAREANU VIORICA**	

C. Partea III. SARCINI .

Inscrieri privind dezmembramintele dreptului de proprietate, drepturi reale de garanţie şi sarcini	Referinţe
NU SUNT	

Neutilizabil în circuitul civil

Anexa Nr. 1 La Partea I

Teren

Nr cadastral	Suprafaţa (mp)*	Observaţii / Referinţe
	Din acte: 4.600 Masurata: 454	

* Suprafaţa este determinată in planul de proiecţie Stereo 70.

DETALII LINIARE IMOBIL

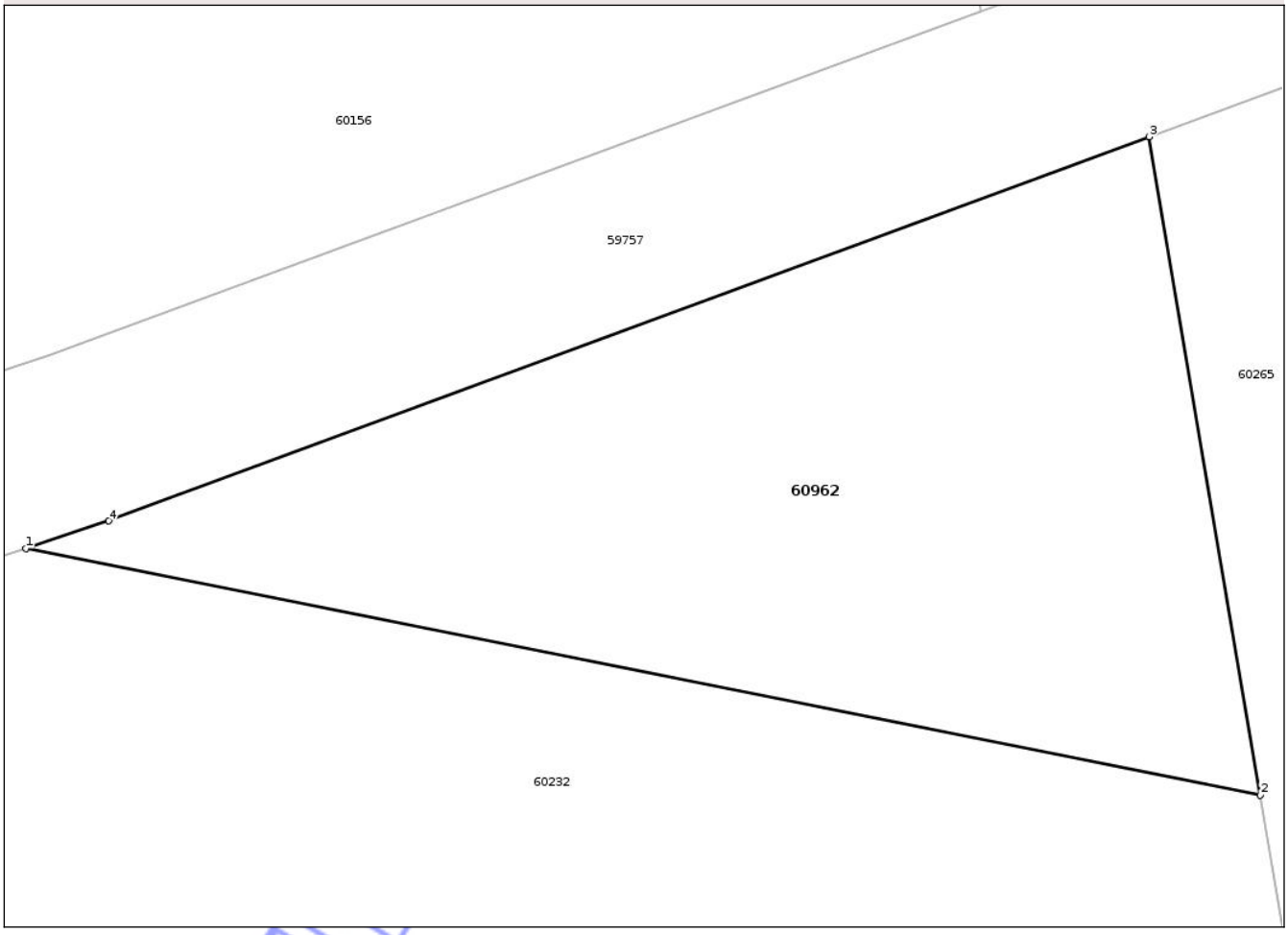

Date referitoare la teren

Crt	Categorie folosinţă	Intra vilan	Suprafaţa (mp)	Tarla	Parcelă	Nr. topo	Observaţii / Referinţe
1	arabil	NU	454	84	789/24	-	LOT 1; identic cu tarla 84/4; Imobilul este despărţit de sonda. Diferenţa de suprafaţă se regăseşte la ID 60233. ID 60962 (P789/24 LOT1 - 454 mp) + ID 60233 (P789/24 LOT2 - 4146mp) = 4600 mp

Lungime Segmente

1) Valorile lungimilor segmentelor sunt obţinute din proiecţie în plan.

Punct început	X / Y	Punct sfârşit	X / Y	Lungime segment (** (m)
1	546.402,564 310.295,494	2	546.444,643 310.287,078	42.912
2	546.444,643 310.287,078	3	546.440,858 310.309,523	22.762
3	546.440,858 310.309,523	4	546.405,389 310.296,426	37.81

Document care conţine date cu caracter personal, protejat de prevederile Regulamentului (UE) nr. 679/2016 şi Legii 190/2018

Punct început	X / Y	Punct sfârşit	X / Y	Lungime segment (** (m)
4	546.405,389 310.296,426	1	546.402,564 310.295,494	2.975

**** Lungimile segmentelor sunt determinate în planul de proiecţie Stereo 70 şi sunt rotunjite la 1 milimetru.**
***** Distanţa dintre puncte este formată din segmente cumulate ce sunt mai mici decât valoarea 1 milimetru.**

Neutilizabil in circuitul civil

DATE DESPRE IMOBILUL NR. 60963

Oficiul de Cadastru şi Publicitate Imobiliară TELEORMAN
Biroul de Cadastru şi Publicitate Imobiliară Videle

A. Partea I. Descrierea imobilului

TEREN Extravilan

Adresa: Jud. Teleorman

Nr. Crt	Nr cadastral Nr. topografic	Suprafaţa* (mp)	Observaţii / Referinţe
A1		690	Sector cadastral:15 Teren neimprejmuit;

B. Partea II. Proprietari şi acte

Inscrieri privitoare la dreptul de proprietate şi alte drepturi reale		Referinţe
/		
Act Administrativ nr. 23306, din 04/12/2024 emis de PRIMĂRIA ORAȘULUI VIDELE;		
B1	Inscrierea posesiei, drept de PROPRIETATE, dobandit prin Lege, cota actuala 1/1, cota initiala 1/1	A1
	1) **NEIDENTIFICAT NEIDENTIFICAT**	
Act Normativ nr. 7, din 13/03/1996 emis de PARLAMENTUL ROMÂNIEI (art. 13);		
B2	Se noteaza mentiunea de proprietar neidentificat, rezerva comisiei locale de fond funciar	A1

C. Partea III. SARCINI .

Inscrieri privind dezmembramintele dreptului de proprietate, drepturi reale de garanţie şi sarcini	Referinţe
NU SUNT	

Neutilizabil în circuitul civil

Anexa Nr. 1 La Partea I

Teren

Nr cadastral	Suprafaţa (mp)*	Observaţii / Referinţe
	690	

* Suprafaţa este determinată in planul de proiecţie Stereo 70.

DETALII LINIARE IMOBIL

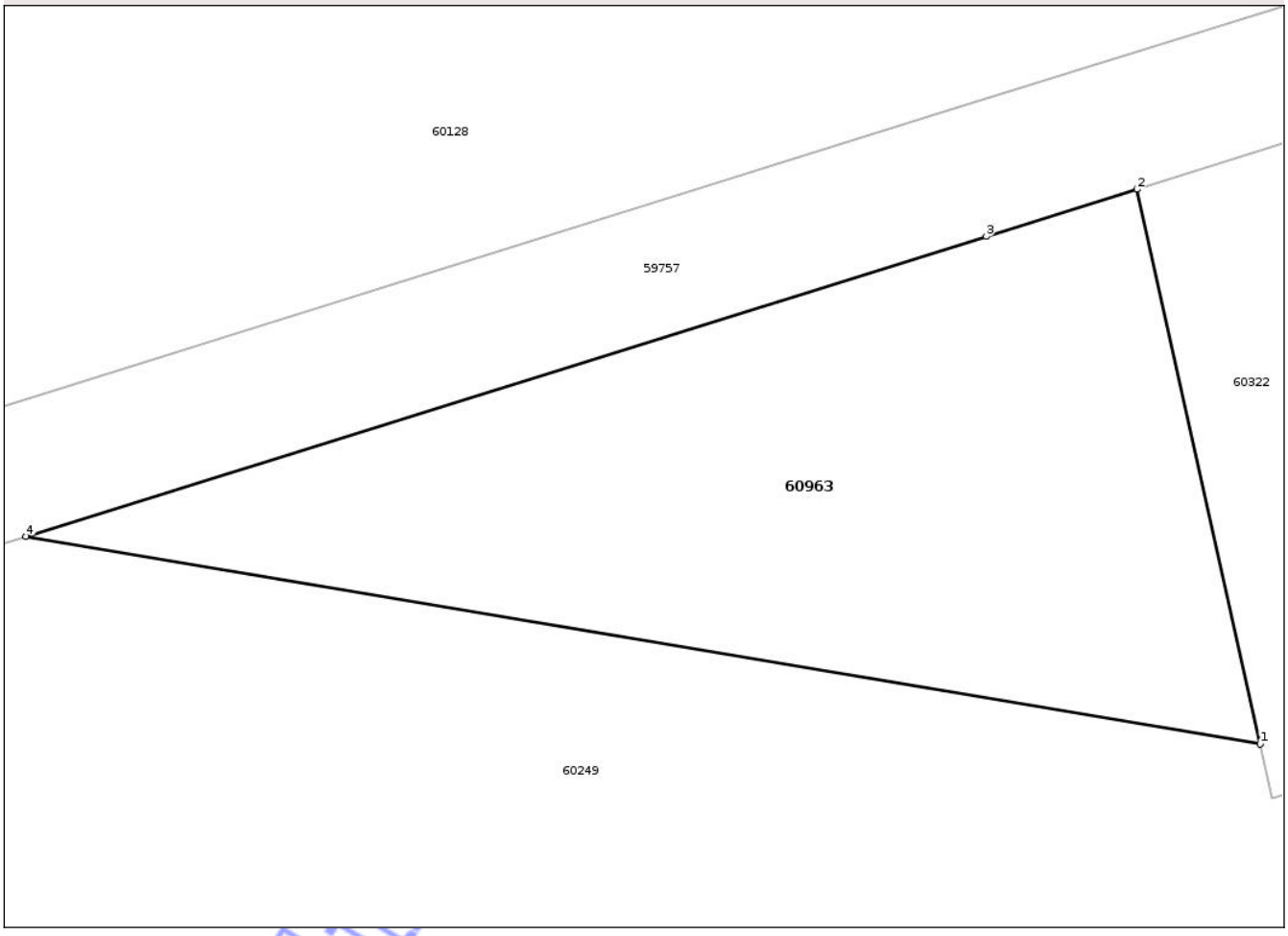

Date referitoare la teren

Crt	Categorie folosinţă	Intra vilan	Suprafaţa (mp)	Tarla	Parcelă	Nr. topo	Observaţii / Referinţe
1	arabil	NU	690	84	-	-	

Lungime Segmente

1) Valorile lungimilor segmentelor sunt obţinute din proiecţie în plan.

Punct început	X / Y	Punct sfârşit	X / Y	Lungime segment (** (m)
1	546.216,049 310.212,318	2	546.210,39 310.237,689	25.994
2	546.210,39 310.237,689	3	546.203,497 310.235,536	7.221
3	546.203,497 310.235,536	4	546.159,497 310.221,809	46.092
4	546.159,497 310.221,809	1	546.216,049 310.212,318	57.343

**** Lungimile segmentelor sunt determinate în planul de proiecţie Stereo 70 şi sunt rotunjite la 1 milimetru.**

Document care conţine date cu caracter personal, protejat de prevederile Regulamentului (UE) nr. 679/2016 şi Legii 190/2018

***** Distanţa dintre puncte este formată din segmente cumulate ce sunt mai mici decât valoarea 1 milimetru.**

Neutilizabil in circuitul civil

DATE DESPRE IMOBILUL NR. 60964

Oficiul de Cadastru şi Publicitate Imobiliară TELEORMAN
Biroul de Cadastru şi Publicitate Imobiliară Videle

A. Partea I. Descrierea imobilului

TEREN Extravilan

Adresa: Jud. Teleorman

Nr. Crt	Nr cadastral Nr. topografic	Suprafaţa* (mp)	Observaţii / Referinţe
A1		2.094	Sector cadastral:15 Teren neimprejmuit;

B. Partea II. Proprietari şi acte

Inscrieri privitoare la dreptul de proprietate şi alte drepturi reale		Referinţe
/		
Act Administrativ nr. 23306, din 04/12/2024 emis de PRIMĂRIA ORAȘULUI VIDELE;		
B1	Inscrierea posesiei, drept de PROPRIETATE, dobandit prin Lege, cota actuala 1/1, cota initiala 1/1	A1
	1) **NEIDENTIFICAT NEIDENTIFICAT**	
Act Normativ nr. 7, din 13/03/1996 emis de PARLAMENTUL ROMÂNIEI (art. 13);		
B2	Se noteaza mentiunea de proprietar neidentificat, rezerva comisiei locale de fond funciar	A1

C. Partea III. SARCINI .

Inscrieri privind dezmembramintele dreptului de proprietate, drepturi reale de garanţie şi sarcini	Referinţe
NU SUNT	

Neutilizabil în circuitul civil

Anexa Nr. 1 La Partea I

Teren

Nr cadastral	Suprafaţa (mp)*	Observaţii / Referinţe
	2.094	

* Suprafaţa este determinată in planul de proiecţie Stereo 70.

DETALII LINIARE IMOBIL

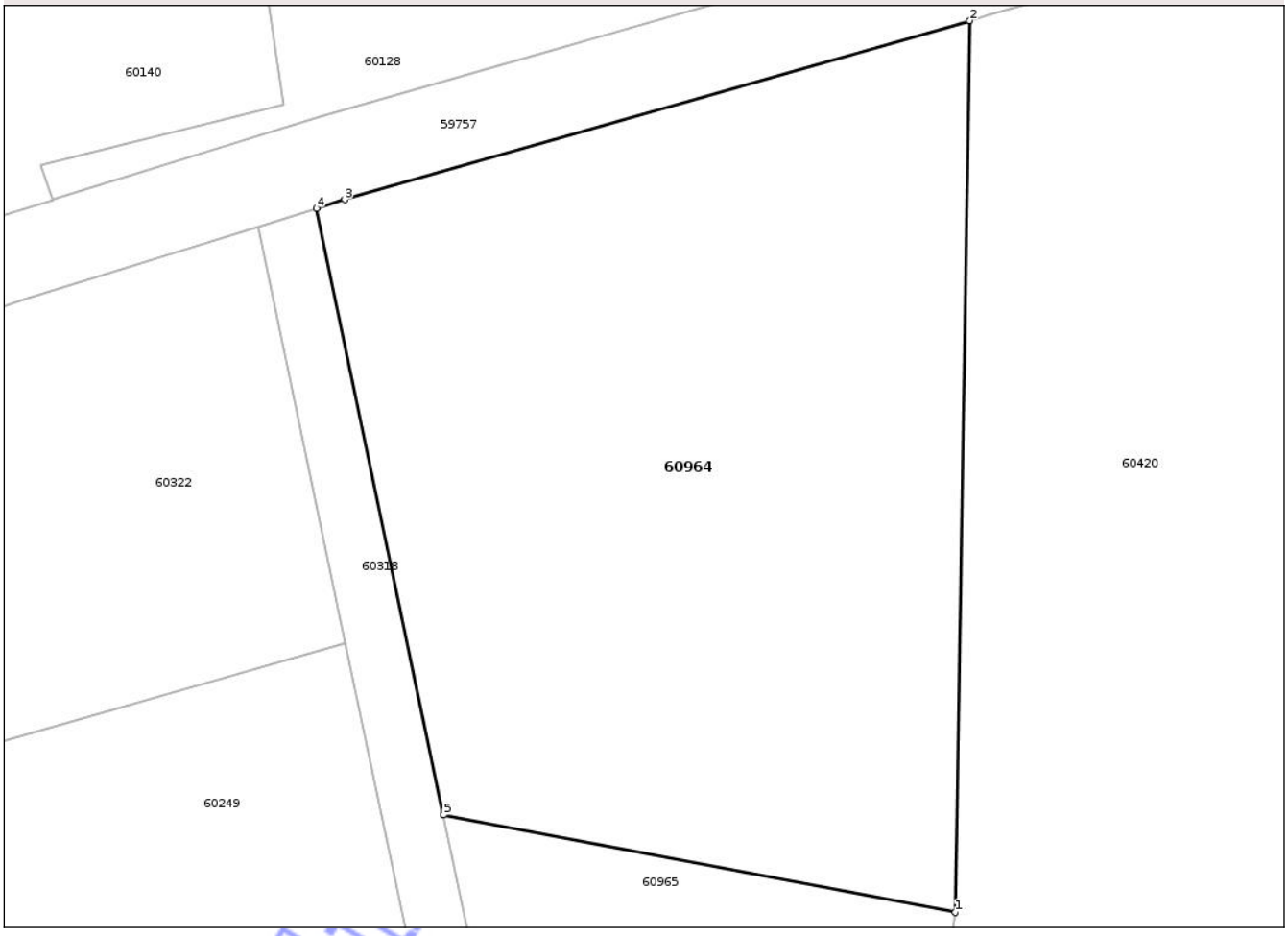

Date referitoare la teren

Crt	Categorie folosinţă	Intra vilan	Suprafaţa (mp)	Tarla	Parcelă	Nr. topo	Observaţii / Referinţe
1	arabil	NU	2.094	84	-	-	

Lungime Segmente
1) Valorile lungimilor segmentelor sunt obţinute din proiecţie în plan.

Punct început	X / Y	Punct sfârşit	X / Y	Lungime segment (** (m)
1	546.289,793 310.200,135	2	546.290,789 310.261,659	61.532
2	546.290,789 310.261,659	3	546.247,6 310.249,313	44.919
3	546.247,6 310.249,313	4	546.245,64 310.248,701	2.053
4	546.245,64 310.248,701	5	546.254,438 310.206,857	42.759
5	546.254,438 310.206,857	1	546.289,793 310.200,135	35.988

Document care conţine date cu caracter personal, protejat de prevederile Regulamentului (UE) nr. 679/2016 şi Legii 190/2018

**** Lungimile segmentelor sunt determinate în planul de proiecţie Stereo 70 şi sunt rotunjite la 1 milimetru.**
***** Distanţa dintre puncte este formată din segmente cumulate ce sunt mai mici decât valoarea 1 milimetru.**

Neutilizabil in circuitul civil

DATE DESPRE IMOBILUL NR. 60965

Oficiul de Cadastru şi Publicitate Imobiliară TELEORMAN
Biroul de Cadastru şi Publicitate Imobiliară Videle

A. Partea I. Descrierea imobilului

TEREN Extravilan

Adresa: Jud. Teleorman

Nr. Crt	Nr cadastral Nr. topografic	Suprafaţa* (mp)	Observaţii / Referinţe
A1		Din acte: 5.000 Masurata: 1.058	Sector cadastral:15 Teren neimprejmuit;

B. Partea II. Proprietari şi acte

Inscrieri privitoare la dreptul de proprietate şi alte drepturi reale		Referinţe
/		
Act Administrativ nr. 902991, din 15/11/2002 emis de CJSDPAT TELEORMAN;		
B1	Intabulare, drept de PROPRIETATE, Legea 18/1991, dobandit prin Reconstituire, cota actuala 1/1, cota initiala 1/1	A1
	1) **DRAGUSIN DORINA**	

C. Partea III. SARCINI .

Inscrieri privind dezmembramintele dreptului de proprietate, drepturi reale de garanţie şi sarcini	Referinţe
NU SUNT	

Neutilizabil în circuitul civil

Anexa Nr. 1 La Partea I

Teren

Nr cadastral	Suprafaţa (mp)*	Observaţii / Referinţe
	Din acte: 5.000 Masurata: 1.058	

* Suprafaţa este determinată in planul de proiecţie Stereo 70.

DETALII LINIARE IMOBIL

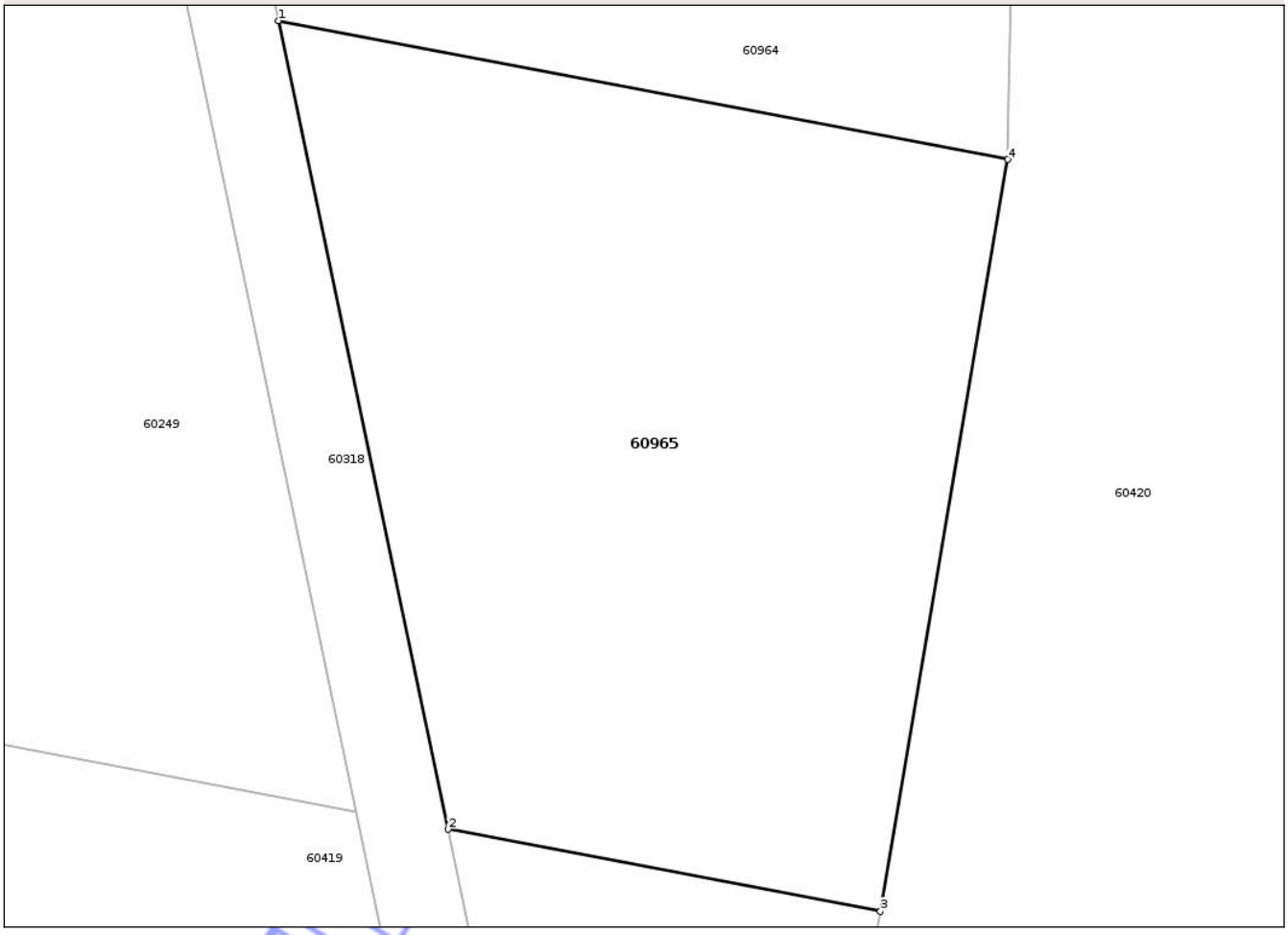

Date referitoare la teren

Crt	Categorie folosinţă	Intra vilan	Suprafaţa (mp)	Tarla	Parcelă	Nr. topo	Observaţii / Referinţe
1	arabil	NU	1.058	84	789/27	-	LOT2; identic cu tarla 85; Imobilul este despărțit de sondă. Diferența de suprafață se regăsește la ID 60249. ID 60249 (P789/27 LOT1 - 3942 mp) + ID 60965 (P789/27 LOT2 - 1058 mp) = 5000 mp

Lungime Segmente

1) Valorile lungimilor segmentelor sunt obţinute din proiecţie în plan.

Punct început	X / Y	Punct sfârşit	X / Y	Lungime segment (** (m)
1	546.254,438 310.206,857	2	546.262,672 310.167,697	40.016
2	546.262,672 310.167,697	3	546.283,612 310.163,716	21.315
3	546.283,612 310.163,716	4	546.289,793 310.200,135	36.94

Document care conține date cu caracter personal, protejat de prevederile Regulamentului (UE) nr. 679/2016 și Legii 190/2018

Punct început	X / Y	Punct sfârşit	X / Y	Lungime segment (** (m)
4	546.289,793 310.200,135	1	546.254,438 310.206,857	35.988

** Lungimile segmentelor sunt determinate în planul de proiecţie Stereo 70 şi sunt rotunjite la 1 milimetru.
*** Distanţa dintre puncte este formată din segmente cumulate ce sunt mai mici decât valoarea 1 milimetru.

Neutilizabil in circuitul civil

DATE DESPRE IMOBILUL NR. 60966

Oficiul de Cadastru şi Publicitate Imobiliară TELEORMAN
Biroul de Cadastru şi Publicitate Imobiliară Videle

A. Partea I. Descrierea imobilului

TEREN Extravilan

Adresa: Jud. Teleorman

Nr. Crt	Nr cadastral Nr. topografic	Suprafaţa* (mp)	Observaţii / Referinţe
A1		Din acte: 5.263 Masurata: 948	Sector cadastral:15 Teren neimprejmuit;

B. Partea II. Proprietari şi acte

Inscrieri privitoare la dreptul de proprietate şi alte drepturi reale		Referinţe
/		
Act Administrativ nr. 09-00905, din 01/01/1995 emis de CJSDPAT TELEORMAN;		
B1	Intabulare, drept de PROPRIETATE, Legea 18/1991, dobandit prin Constituire, cota actuala 1/1, cota initiala 1/1	A1
	1) **URSU IOSEFINA**	

C. Partea III. SARCINI .

Inscrieri privind dezmembramintele dreptului de proprietate, drepturi reale de garanţie şi sarcini	Referinţe
NU SUNT	

Neutilizabil în circuitul civil

Anexa Nr. 1 La Partea I

Teren

Nr cadastral	Suprafaţa (mp)*	Observaţii / Referinţe
	Din acte: 5.263 Masurata: 948	

* Suprafaţa este determinată in planul de proiecţie Stereo 70.

DETALII LINIARE IMOBIL

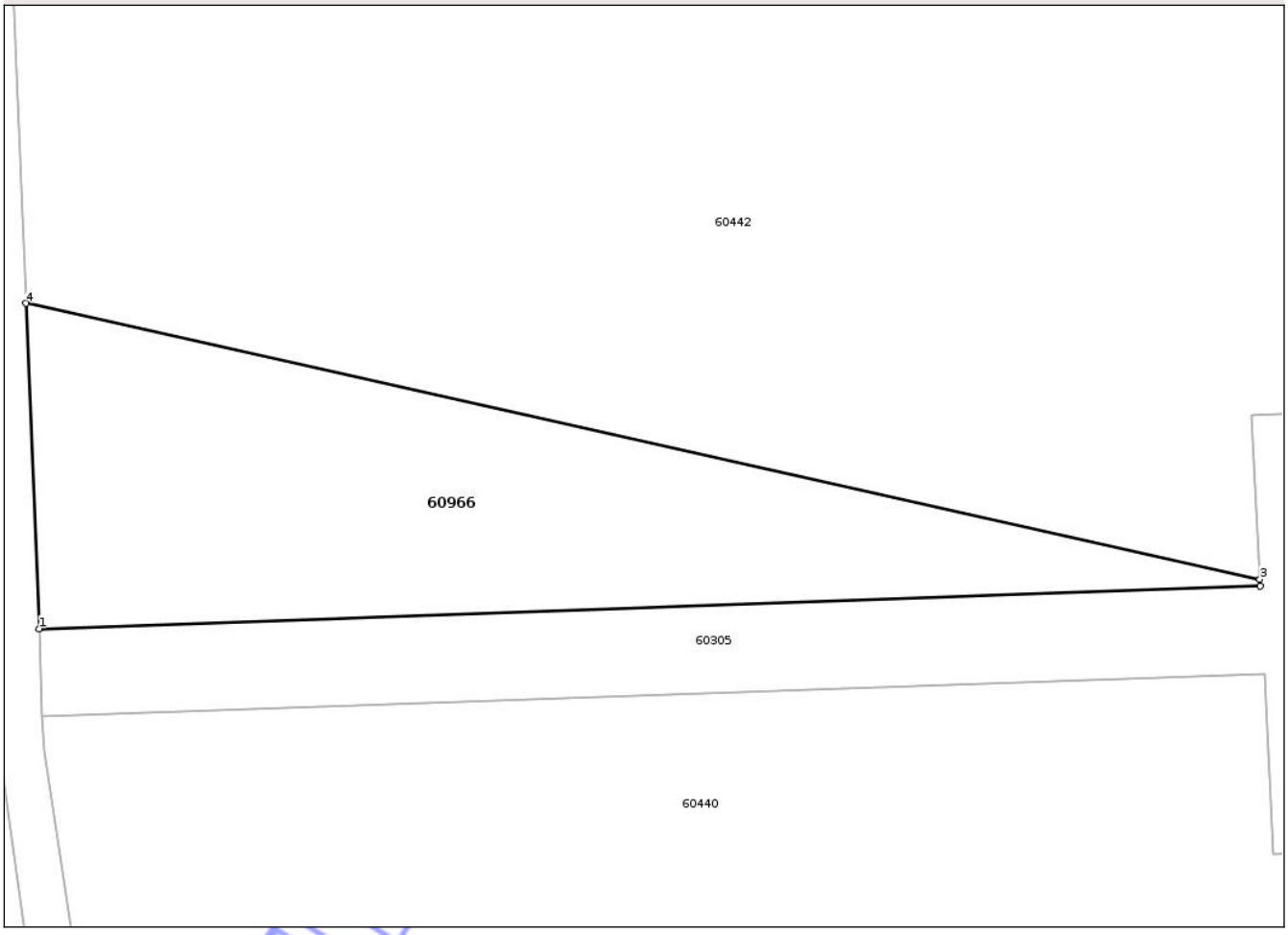

Date referitoare la teren

Crt	Categorie folosinţă	Intra vilan	Suprafaţa (mp)	Tarla	Parcelă	Nr. topo	Observaţii / Referinţe
1	arabil	NU	948	84	2	-	LOT2; Identic cu tarla 84/4; Imobilul este despărțit de sondă. Diferența de suprafață se regăsește la ID 60441. ID 60441 (P2 LOT1 - 1615 mp) + ID 60966 (P2 LOT2 - 948 mp) = 2563 mp

Lungime Segmente

1) Valorile lungimilor segmentelor sunt obţinute din proiecţie în plan.

Punct început	X / Y	Punct sfârşit	X / Y	Lungime segment (** (m)
1	546.113,51 310.048,96	2	546.196,95 310.051,89	83.491
2	546.196,95 310.051,89	3	546.196,928 310.052,347	0.458
3	546.196,928 310.052,347	4	546.112,619 310.071,191	86.389

Document care conține date cu caracter personal, protejat de prevederile Regulamentului (UE) nr. 679/2016 și Legii 190/2018

Punct început	X / Y	Punct sfârşit	X / Y	Lungime segment (** (m)
4	546.112,619 310.071,191	1	546.113,51 310.048,96	22.249

** Lungimile segmentelor sunt determinate în planul de proiecţie Stereo 70 şi sunt rotunjite la 1 milimetru.
*** Distanţa dintre puncte este formată din segmente cumulate ce sunt mai mici decât valoarea 1 milimetru.

Neutilizabil in circuitul civil

DATE DESPRE IMOBILUL NR. 60967

Oficiul de Cadastru şi Publicitate Imobiliară TELEORMAN
Biroul de Cadastru şi Publicitate Imobiliară Videle

A. Partea I. Descrierea imobilului

TEREN Extravilan

Adresa: Jud. Teleorman

Nr. Crt	Nr cadastral Nr. topografic	Suprafaţa* (mp)	Observaţii / Referinţe
A1		Din acte: 7.126 Masurata: 903	Sector cadastral:15 Teren neimprejmuit;

B. Partea II. Proprietari şi acte

Inscrieri privitoare la dreptul de proprietate şi alte drepturi reale		Referinţe
/		
Act Administrativ nr. 09-02209, din 11/03/1996 emis de CJSDPAT TELEORMAN;		
B1	Intabulare, drept de PROPRIETATE, Legea 18/1991, dobandit prin Reconstituire, cota actuala 1/1, cota initiala 1/1	A1
	1) **IANCU IOANA**	

C. Partea III. SARCINI .

Inscrieri privind dezmembramintele dreptului de proprietate, drepturi reale de garanţie şi sarcini	Referinţe
NU SUNT	

Neutilizabil în circuitul civil

Anexa Nr. 1 La Partea I

Teren

Nr cadastral	Suprafaţa (mp)*	Observaţii / Referinţe
	Din acte: 7.126 Masurata: 903	

* Suprafaţa este determinată in planul de proiecţie Stereo 70.

DETALII LINIARE IMOBIL

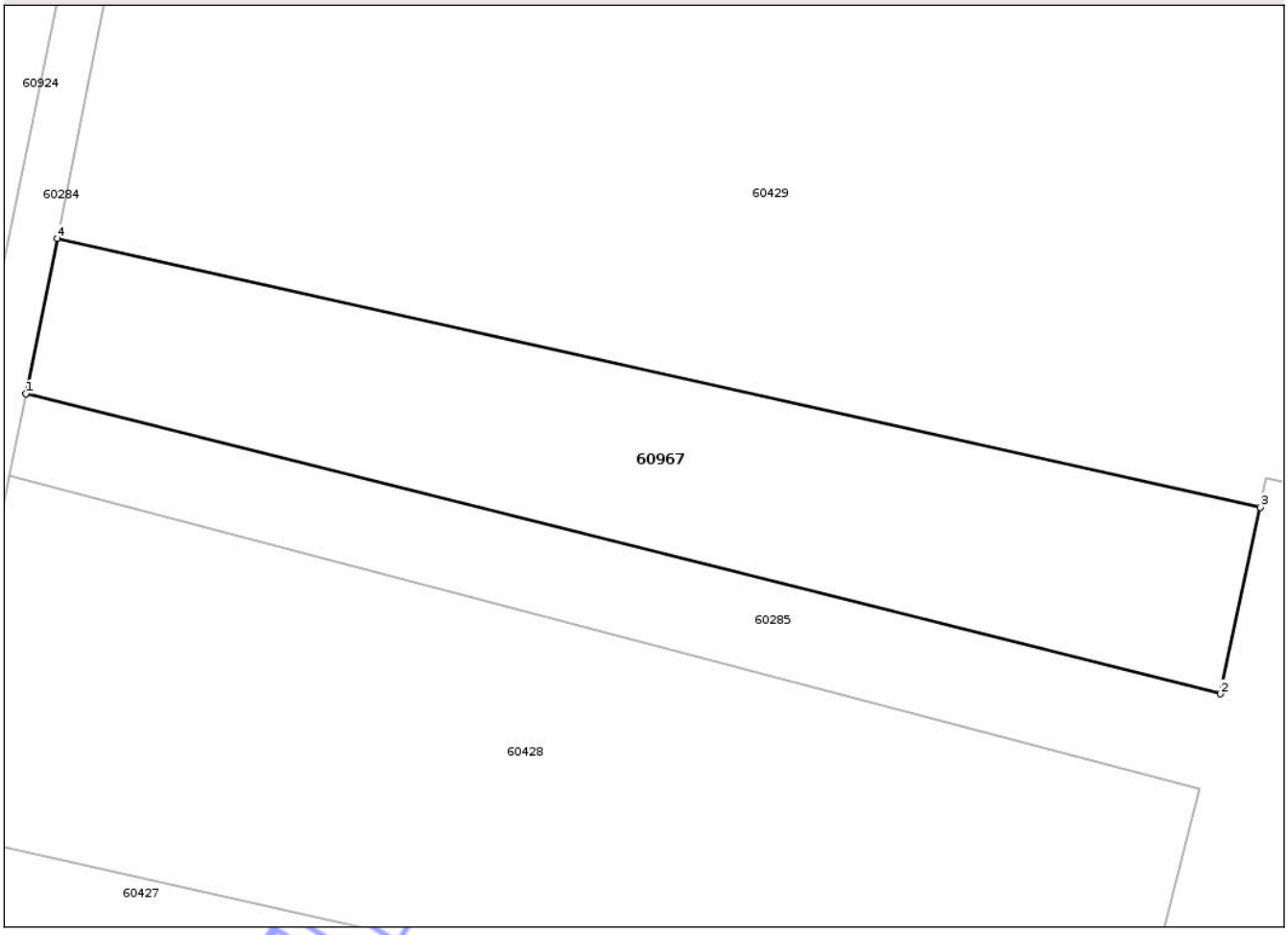

Date referitoare la teren

Crt	Categorie folosinţă	Intra vilan	Suprafaţa (mp)	Tarla	Parcelă	Nr. topo	Observaţii / Referinţe
1	arabil	NU	903	84	-	-	LOT2; Identic cu tarla 83/5; Imobilul este despărțit de sondă. Diferența de suprafață se regăsește la ID 60428. ID 60428 (LOT1 - 6223 mp) + ID 60967 (LOT2 - 903mp) = 7126 mp

Lungime Segmente

1) Valorile lungimilor segmentelor sunt obţinute din proiecţie în plan.

Punct început	X / Y	Punct sfârşit	X / Y	Lungime segment (** (m)
1	546.040,77 309.734,53	2	546.118,13 309.715,09	79.765
2	546.118,13 309.715,09	3	546.120,733 309.727,177	12.364
3	546.120,733 309.727,177	4	546.042,793 309.744,598	79.863

Document care conține date cu caracter personal, protejat de prevederile Regulamentului (UE) nr. 679/2016 și Legii 190/2018

Punct început	X / Y	Punct sfârşit	X / Y	Lungime segment (** (m)
4	546.042,793 309.744,598	1	546.040,77 309.734,53	10.269

** Lungimile segmentelor sunt determinate în planul de proiecţie Stereo 70 şi sunt rotunjite la 1 milimetru.
*** Distanţa dintre puncte este formată din segmente cumulate ce sunt mai mici decât valoarea 1 milimetru.

Neutilizabil in circuitul civil

DATE DESPRE IMOBILUL NR. 60968

Oficiul de Cadastru şi Publicitate Imobiliară TELEORMAN
Biroul de Cadastru şi Publicitate Imobiliară Videle

A. Partea I. Descrierea imobilului

TEREN Extravilan

Adresa: Jud. Teleorman

Nr. Crt	Nr cadastral Nr. topografic	Suprafaţa* (mp)	Observaţii / Referinţe
A1		6.518	Sector cadastral:15 Teren neimprejmuit;

B. Partea II. Proprietari şi acte

Inscrieri privitoare la dreptul de proprietate şi alte drepturi reale		Referinţe
/		
Act Administrativ nr. 23306, din 04/12/2024 emis de PRIMĂRIA ORAȘULUI VIDELE;		
B1	Inscrierea posesiei, drept de PROPRIETATE, dobandit prin Lege, cota actuala 1/1, cota initiala 1/1	A1
	1) **NEIDENTIFICAT NEIDENTIFICAT**	
Act Normativ nr. 7, din 13/03/1996 emis de PARLAMENTUL ROMÂNIEI (art. 13);		
B2	Se noteaza mentiunea de proprietar neidentificat, rezerva comisiei locale de fond funciar	A1

C. Partea III. SARCINI .

Inscrieri privind dezmembramintele dreptului de proprietate, drepturi reale de garanţie şi sarcini	Referinţe
NU SUNT	

Neutilizabil în circuitul civil

Anexa Nr. 1 La Partea I

Teren

Nr cadastral	Suprafaţa (mp)*	Observaţii / Referinţe
	6.518	

* Suprafaţa este determinată in planul de proiecţie Stereo 70.

DETALII LINIARE IMOBIL

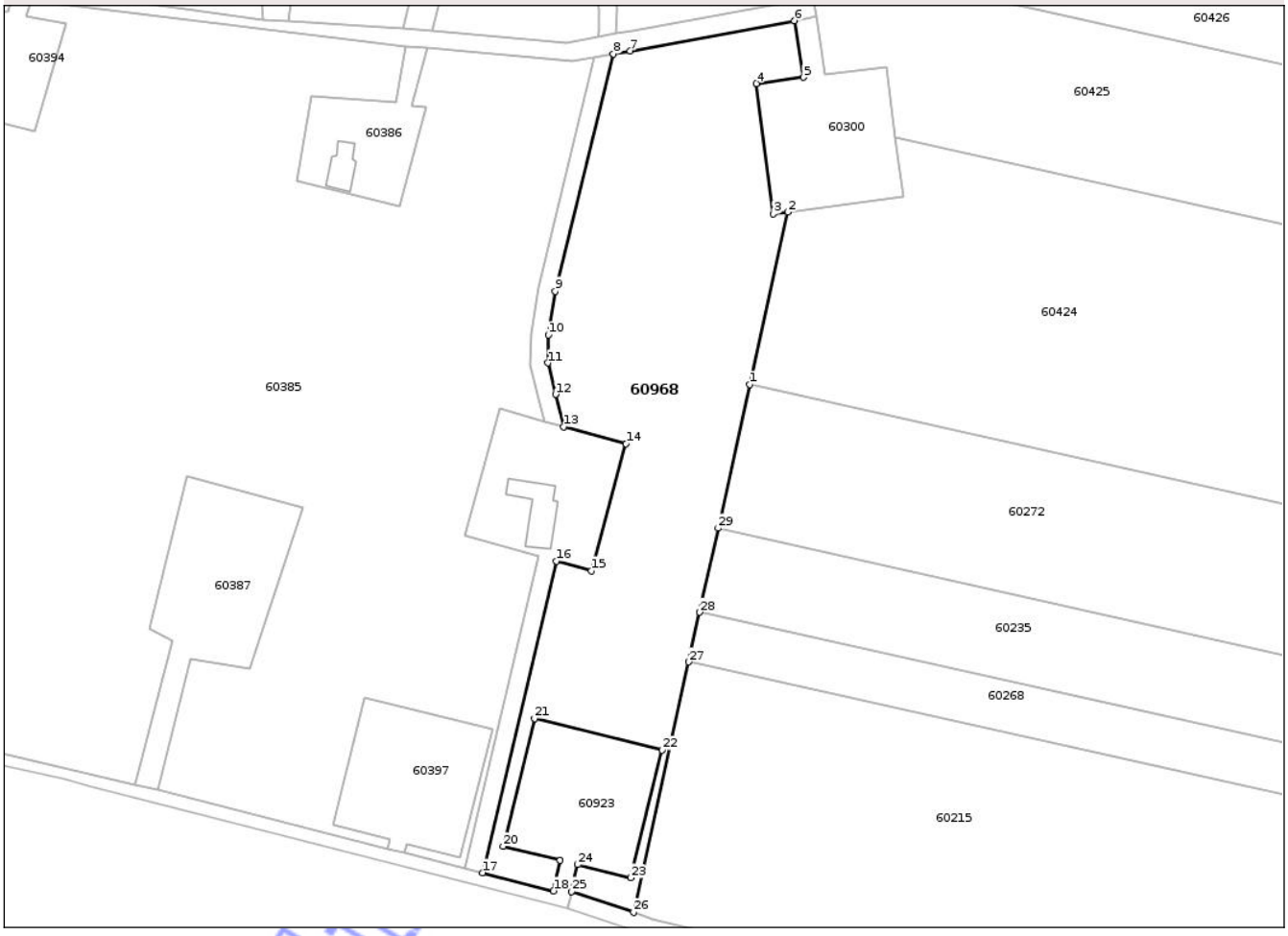

Date referitoare la teren

Crt	Categorie folosinţă	Intra vilan	Suprafaţa (mp)	Tarla	Parcelă	Nr. topo	Observaţii / Referinţe
1	arabil	NU	6.518	84	-	-	

Lungime Segmente

1) Valorile lungimilor segmentelor sunt obţinute din proiecţie în plan.

Punct început	X / Y	Punct sfârşit	X / Y	Lungime segment (** (m)
1	545.983,275 309.465,246	2	545.991,961 309.504,601	40.302
3	545.988,58 309.504,16	4	545.984,7 309.533,91	30.002
5	545.995,55 309.535,32	6	545.993,5 309.548,24	13.082
7	545.955,95 309.541,378	8	545.952,121 309.540,678	3.892
9	545.938,865 309.486,516	10	545.937,267 309.476,559	10.084

Punct început	X / Y	Punct sfârşit	X / Y	Lungime segment (** (m)
2	545.991,961 309.504,601	3	545.988,58 309.504,16	3.41
4	545.984,7 309.533,91	5	545.995,55 309.535,32	10.941
6	545.993,5 309.548,24	7	545.955,95 309.541,378	38.172
8	545.952,121 309.540,678	9	545.938,865 309.486,516	55.761
10	545.937,267 309.476,559	11	545.937,167 309.470,202	6.358

Document care conţine date cu caracter personal, protejat de prevederile Regulamentului (UE) nr. 679/2016 şi Legii 190/2018

Punct început	X / Y	Punct sfârşit	X / Y	Lungime segment (** (m)
11	545.937,167 309.470,202	12	545.938,901 309.463,01	7.398
13	545.940,759 309.455,673	14	545.955,014 309.451,761	14.782
15	545.947,074 309.422,831	16	545.939,073 309.425,027	8.297
17	545.922,239 309.353,922	18	545.938,42 309.349,8	16.698
19	545.939,95 309.356,75	20	545.926,93 309.359,97	13.412
21	545.934,13 309.389,1	22	545.963,25 309.381,9	29.997
23	545.956,05 309.352,77	24	545.943,92 309.355,77	12.495
25	545.942,587 309.349,688	26	545.956,716 309.344,901	14.918
27	545.969,323 309.402,028	28	545.971,821 309.413,345	11.589
29	545.976,05 309.432,508	1	545.983,275 309.465,246	33.526

Punct început	X / Y	Punct sfârşit	X / Y	Lungime segment (** (m)
12	545.938,901 309.463,01	13	545.940,759 309.455,673	7.569
14	545.955,014 309.451,761	15	545.947,074 309.422,831	30.0
16	545.939,073 309.425,027	17	545.922,239 309.353,922	73.071
18	545.938,42 309.349,8	19	545.939,95 309.356,75	7.116
20	545.926,93 309.359,97	21	545.934,13 309.389,1	30.007
22	545.963,25 309.381,9	23	545.956,05 309.352,77	30.007
24	545.943,92 309.355,77	25	545.942,587 309.349,688	6.226
26	545.956,716 309.344,901	27	545.969,323 309.402,028	58.502
28	545.971,821 309.413,345	29	545.976,05 309.432,508	19.624

**** Lungimile segmentelor sunt determinate în planul de proiecţie Stereo 70 şi sunt rotunjite la 1 milimetru.**
***** Distanţa dintre puncte este formată din segmente cumulate ce sunt mai mici decât valoarea 1 milimetru.**

Neutilizabil în circuitul civil

DATE DESPRE IMOBILUL NR. 60969

Oficiul de Cadastru şi Publicitate Imobiliară TELEORMAN
Biroul de Cadastru şi Publicitate Imobiliară Videle

A. Partea I. Descrierea imobilului

TEREN Extravilan

Adresa: Jud. Teleorman

Nr. Crt	Nr cadastral Nr. topografic	Suprafaţa* (mp)	Observaţii / Referinţe
A1	26824	Din acte: 5.800 Masurata: 404	Sector cadastral:15 Teren neimprejmuit;

B. Partea II. Proprietari şi acte

Inscrieri privitoare la dreptul de proprietate şi alte drepturi reale		Referinţe
2101 / 07/02/2022		
Act Notarial nr. 264, din 08/11/2016 emis de NP EFRIM MIRELA (Certificat de moştenitor nr. ; act administrativ nr Titlu de proprietate nr. 09-00564 din 04.12.1995, emis de CJSDPT TELEORMAN);		
B1	Intabulare, drept de PROPRIETATE, cu titlu de moştenire, bun propriu, dobandit prin Succesiune, cota actuala 1/1, cota initiala 1/1	A1
	1) **STOIAN NICULINA**	
37877 / 06/10/2023		
Actiune In Instanta nr. 3950/335/2023, din 27/09/2023 emis de JUDECĂTORIA VIDELE;		
B2	Se noteaza litigiul in Dosar nr.3950/335/2023 ce are ca obiect, Hotărâre care să țină loc de Act authentic de vânzare-cumpărare , introdusa de reclamanta DRĂGAN VALENTINA impotriva paratei STOIAN NICULINA	A1

C. Partea III. SARCINI .

Inscrieri privind dezmembramintele dreptului de proprietate, drepturi reale de garanţie şi sarcini	Referinţe
NU SUNT	

Neutilizabil în procesul civil

Anexa Nr. 1 La Partea I

Teren

Nr cadastral	Suprafaţa (mp)*	Observaţii / Referinţe
26824	Din acte: 5.800 Masurata: 404	

* Suprafaţa este determinată in planul de proiecţie Stereo 70.

DETALII LINIARE IMOBIL

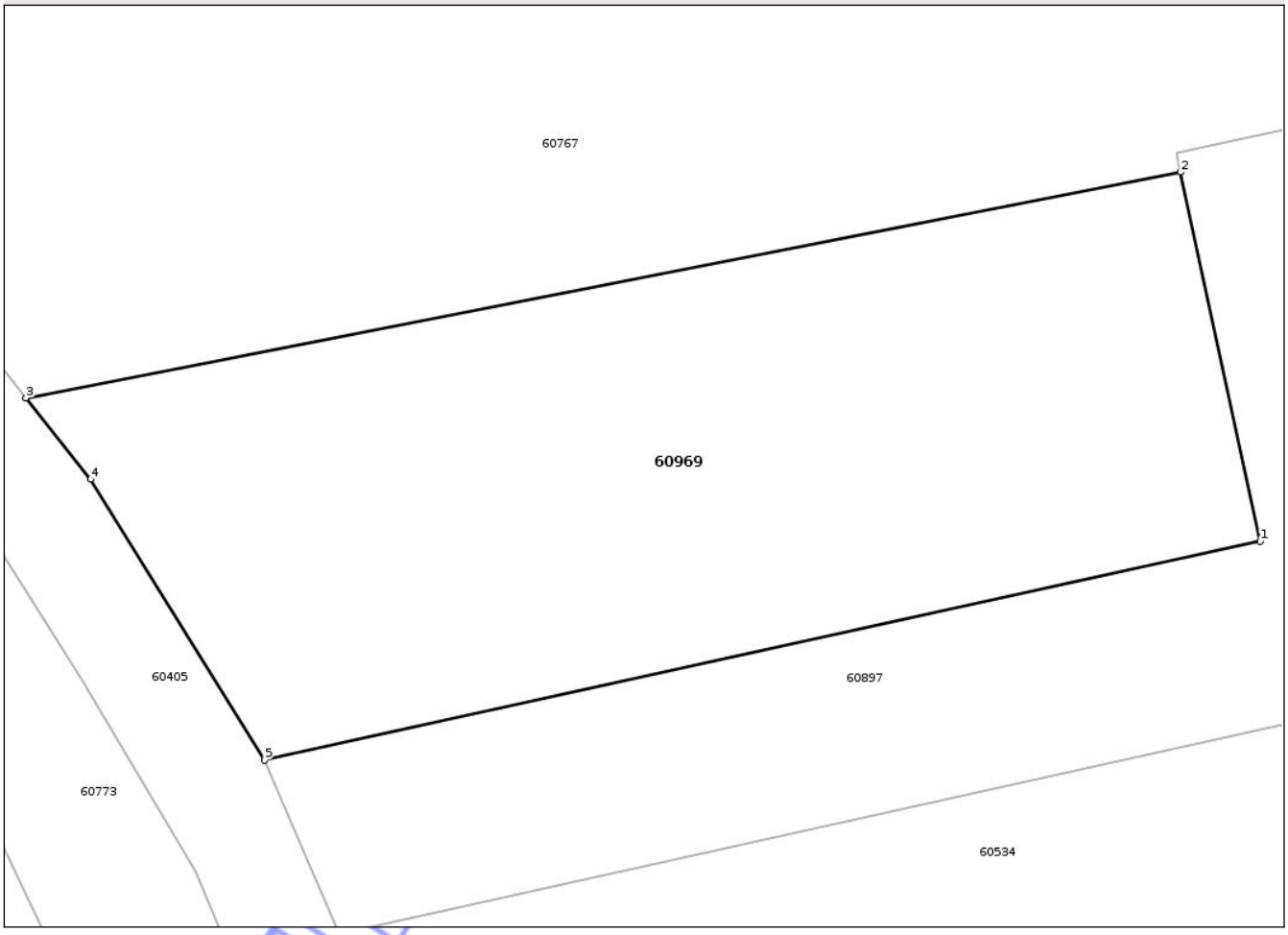

Date referitoare la teren

Crt	Categorie folosinţă	Intra vilan	Suprafaţa (mp)	Tarla	Parcelă	Nr. topo	Observaţii / Referinţe
1	arabil	NU	404	85/5	7/1	-	LOT 2; identic cu tarla 85/4; Imobilul este despărțit de sonda. Diferența de suprafață se regăsește la ID 60534. ID 60534 (P 7/1 LOT1 - 5396 mp) + ID 60969 (P 7/1 LOT2 - 404mp) = 5800 mp

Lungime Segmente

1) Valorile lungimilor segmentelor sunt obţinute din proiecţie în plan.

Punct început	X / Y	Punct sfârşit	X / Y	Lungime segment (** (m)
1	545.415,728 309.920,121	2	545.413,275 309.931,483	11.624
2	545.413,275 309.931,483	3	545.377,735 309.924,534	36.213
3	545.377,735 309.924,534	4	545.379,727 309.922,033	3.197

Document care conține date cu caracter personal, protejat de prevederile Regulamentului (UE) nr. 679/2016 și Legii 190/2018

Punct început	X / Y	Punct sfârşit	X / Y	Lungime segment (** (m)
4	545.379,727 309.922,033	5	545.385,085 309.913,391	10.168
5	545.385,085 309.913,391	1	545.415,728 309.920,121	31.373

** Lungimile segmentelor sunt determinate în planul de proiecţie Stereo 70 şi sunt rotunjite la 1 milimetru.
*** Distanţa dintre puncte este formată din segmente cumulate ce sunt mai mici decât valoarea 1 milimetru.

Neutilizabil in circuitul civil

DATE DESPRE IMOBILUL NR. 60970

Oficiul de Cadastru şi Publicitate Imobiliară TELEORMAN
Biroul de Cadastru şi Publicitate Imobiliară Videle

A. Partea I. Descrierea imobilului

TEREN Extravilan

Adresa: Jud. Teleorman

Nr. Crt	Nr cadastral Nr. topografic	Suprafaţa* (mp)	Observaţii / Referinţe
A1		Din acte: 13.284 Masurata: 1.397	Sector cadastral:15 Teren neimprejmuit;

B. Partea II. Proprietari şi acte

Inscrieri privitoare la dreptul de proprietate şi alte drepturi reale		Referinţe
/		
Act Administrativ nr. 09-01033, din 30/09/1994 emis de CJSDPAT TELEORMAN;		
B1	Intabulare, drept de PROPRIETATE, Legea 18/1991, dobandit prin Reconstituire, cota actuala 1/1, cota initiala 1/1	A1
	1) **ROMAN PETRE**	

C. Partea III. SARCINI .

Inscrieri privind dezmembramintele dreptului de proprietate, drepturi reale de garanţie şi sarcini	Referinţe
NU SUNT	

Neutilizabil în circuitul civil

Anexa Nr. 1 La Partea I

Teren

Nr cadastral	Suprafaţa (mp)*	Observaţii / Referinţe
	Din acte: 13.284 Masurata: 1.397	

* Suprafaţa este determinată in planul de proiecţie Stereo 70.

DETALII LINIARE IMOBIL



Date referitoare la teren

Crt	Categorie folosinţă	Intra vilan	Suprafaţa (mp)	Tarla	Parcelă	Nr. topo	Observaţii / Referinţe
1	arabil	NU	1.397	85/5	21	-	LOT2; Identic cu tarla 86/3; Imobilul este despărțit de sondă. Diferența de suprafață se regăsește la ID 60775. ID 60775 (P21 LOT1 - 11887 mp) + ID 60970 (P21 LOT2 - 1397 mp) = 13284 mp

Lungime Segmente

1) Valorile lungimilor segmentelor sunt obţinute din proiecţie în plan.

Punct început	X / Y	Punct sfârşit	X / Y	Lungime segment (** (m)
1	545.355,253 309.624,838	2	545.343,635 309.560,077	65.795
2	545.343,635 309.560,077	3	545.365,583 309.554,001	22.774
3	545.365,583 309.554,001	4	545.377,303 309.614,395	61.521

Document care conține date cu caracter personal, protejat de prevederile Regulamentului (UE) nr. 679/2016 și Legii 190/2018

Punct început	X / Y	Punct sfârşit	X / Y	Lungime segment (** (m)
4	545.377,303 309.614,395	5	545.358,064 309.614,533	19.239
5	545.358,064 309.614,533	6	545.359,872 309.624,219	9.853
6	545.359,872 309.624,219	1	545.355,253 309.624,838	4.66

**** Lungimile segmentelor sunt determinate în planul de proiecţie Stereo 70 şi sunt rotunjite la 1 milimetru.**
***** Distanţa dintre puncte este formată din segmente cumulate ce sunt mai mici decât valoarea 1 milimetru.**

Neutilizabil in circuitul civil

DATE DESPRE IMOBILUL NR. 60971

Oficiul de Cadastru şi Publicitate Imobiliară TELEORMAN
Biroul de Cadastru şi Publicitate Imobiliară Videle

A. Partea I. Descrierea imobilului

TEREN Extravilan

Adresa: Jud. Teleorman

Nr. Crt	Nr cadastral Nr. topografic	Suprafaţa* (mp)	Observaţii / Referinţe
A1		16.400	Sector cadastral:15 Teren neimprejmuit;

B. Partea II. Proprietari şi acte

Inscrieri privitoare la dreptul de proprietate şi alte drepturi reale		Referinţe
/		
Act Administrativ nr. 23306, din 04/12/2024 emis de PRIMĂRIA ORAȘULUI VIDELE;		
B1	Inscrierea posesiei, drept de PROPRIETATE, dobandit prin Lege, cota actuala 1/1, cota initiala 1/1	A1
	1) **NEIDENTIFICAT NEIDENTIFICAT**	
Act Normativ nr. 7, din 13/03/1996 emis de PARLAMENTUL ROMÂNIEI (art. 13);		
B2	Se noteaza mentiunea de proprietar neidentificat, rezerva comisiei locale de fond funciar	A1

C. Partea III. SARCINI .

Inscrieri privind dezmembramintele dreptului de proprietate, drepturi reale de garanţie şi sarcini	Referinţe
NU SUNT	

Neutilizabil în circuitul civil

Anexa Nr. 1 La Partea I

Teren

Nr cadastral	Suprafaţa (mp)*	Observaţii / Referinţe
	16.400	

* Suprafaţa este determinată in planul de proiecţie Stereo 70.

DETALII LINIARE IMOBIL



Date referitoare la teren

Crt	Categorie folosinţă	Intra vilan	Suprafaţa (mp)	Tarla	Parcelă	Nr. topo	Observaţii / Referinţe
1	arabil	NU	16.400	84/3	-	-	

Lungime Segmente
1) Valorile lungimilor segmentelor sunt obţinute din proiecţie în plan.

Punct început	X / Y	Punct sfârşit	X / Y	Lungime segment (** (m)
1	545.758,041 309.843,402	2	545.758,415 309.847,975	4.588
2	545.758,415 309.847,975	3	545.788,316 309.845,534	30.0
3	545.788,316 309.845,534	4	545.787,108 309.830,738	14.845
4	545.787,108 309.830,738	5	546.044,888 309.769,931	264.855
5	546.044,888 309.769,931	6	546.047,942 309.784,659	15.041

Document care conţine date cu caracter personal, protejat de prevederile Regulamentului (UE) nr. 679/2016 şi Legii 190/2018

Punct început	X / Y	Punct sfârşit	X / Y	Lungime segment (** (m)
6	546.047,942 309.784,659	7	546.049,61 309.794,436	9.918
7	546.049,61 309.794,436	8	546.031,931 309.798,284	18.093
8	546.031,931 309.798,284	9	546.030,017 309.787,068	11.378
9	546.030,017 309.787,068	10	546.000,445 309.792,116	30.0
10	546.000,445 309.792,116	11	546.005,493 309.821,688	30.0
11	546.005,493 309.821,688	12	546.035,065 309.816,64	30.0
12	546.035,065 309.816,64	13	546.032,821 309.803,495	13.335
13	546.032,821 309.803,495	14	546.050,48 309.799,531	18.098
14	546.050,48 309.799,531	15	546.055,386 309.828,271	29.156
15	546.055,386 309.828,271	16	545.758,859 309.898,219	304.665
16	545.758,859 309.898,219	17	545.760,05 309.891,615	6.711
17	545.760,05 309.891,615	18	545.760,05 309.882,418	9.197
18	545.760,05 309.882,418	19	545.754,978 309.844,934	37.826
19	545.754,978 309.844,934	1	545.758,041 309.843,402	3.425

**** Lungimile segmentelor sunt determinate în planul de proiecţie Stereo 70 şi sunt rotunjite la 1 milimetru.**
***** Distanţa dintre puncte este formată din segmente cumulate ce sunt mai mici decât valoarea 1 milimetru.**

Neutilizabil în circuitul civil

DATE DESPRE IMOBILUL NR. 60972

Oficiul de Cadastru şi Publicitate Imobiliară TELEORMAN
Biroul de Cadastru şi Publicitate Imobiliară Videle

A. Partea I. Descrierea imobilului

TEREN Intravilan

Adresa: Loc. Videle, Jud. Teleorman

Nr. Crt	Nr cadastral Nr. topografic	Suprafaţa* (mp)	Observaţii / Referinţe
A1		426	Sector cadastral:15 Teren neimprejmuit;

B. Partea II. Proprietari şi acte

Inscrieri privitoare la dreptul de proprietate şi alte drepturi reale		Referinţe
/		
Act Administrativ nr. 23306, din 04/12/2024 emis de PRIMĂRIA ORAȘULUI VIDELE;		
B1	Inscrierea posesiei, drept de PROPRIETATE, dobandit prin Lege, cota actuala 1/1, cota initiala 1/1	A1
	1) **NEIDENTIFICAT NEIDENTIFICAT**	
Act Normativ nr. 7, din 13/03/1996 emis de PARLAMENTUL ROMÂNIEI (art. 13);		
B2	Se noteaza mentiunea de proprietar neidentificat	A1

C. Partea III. SARCINI .

Inscrieri privind dezmembramintele dreptului de proprietate, drepturi reale de garanţie şi sarcini	Referinţe
NU SUNT	

Neutilizabil în circuitul civil

Anexa Nr. 1 La Partea I

Teren

Nr cadastral	Suprafaţa (mp)*	Observaţii / Referinţe
	426	

* Suprafaţa este determinată in planul de proiecţie Stereo 70.

DETALII LINIARE IMOBIL

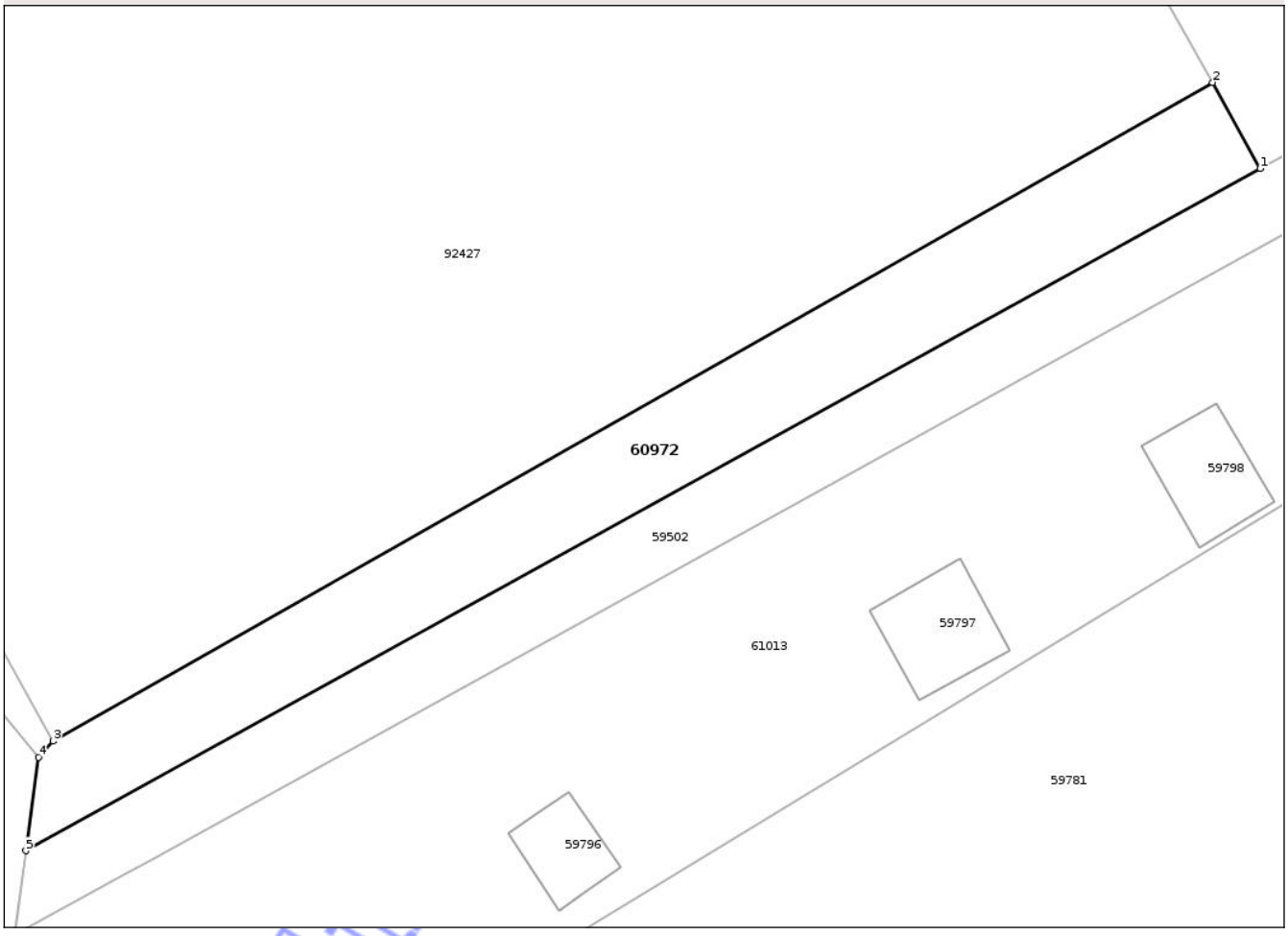

Date referitoare la teren

Crt	Categorie folosinţă	Intra vilan	Suprafaţa (mp)	Tarla	Parcelă	Nr. topo	Observaţii / Referinţe
1	neproductiv	DA	426	-	-	-	

Lungime Segmente
1) Valorile lungimilor segmentelor sunt obţinute din proiecţie în plan.

Punct început	X / Y	Punct sfârşit	X / Y	Lungime segment (** (m)
1	543.713,056 309.637,913	2	543.710,276 309.642,952	5.755
2	543.710,276 309.642,952	3	543.642,431 309.604,473	77.997
3	543.642,431 309.604,473	4	543.641,57 309.603,523	1.282
4	543.641,57 309.603,523	5	543.640,843 309.598,061	5.51
5	543.640,843 309.598,061	1	543.713,056 309.637,913	82.48

Document care conţine date cu caracter personal, protejat de prevederile Regulamentului (UE) nr. 679/2016 şi Legii 190/2018

**** Lungimile segmentelor sunt determinate în planul de proiecţie Stereo 70 şi sunt rotunjite la 1 milimetru.**
***** Distanţa dintre puncte este formată din segmente cumulate ce sunt mai mici decât valoarea 1 milimetru.**

Neutilizabil in circuitul civil

DATE DESPRE IMOBILUL NR. 60973

Oficiul de Cadastru şi Publicitate Imobiliară TELEORMAN
Biroul de Cadastru şi Publicitate Imobiliară Videle

A. Partea I. Descrierea imobilului

TEREN Necunoscut

Adresa: Loc. Videle, Jud. Teleorman

Nr. Crt	Nr cadastral Nr. topografic	Suprafaţa* (mp)	Observaţii / Referinţe
A1	24407	2.500	Sector cadastral:15 Teren neimprejmuit;

B. Partea II. Proprietari şi acte

Inscrieri privitoare la dreptul de proprietate şi alte drepturi reale		Referinţe
19632 / 07/10/2019		
Act Notarial nr. Contract de vânzare-cumpărare aut. sub nr. 1217, din 07/10/2019 emis de BIN EFRIM MIRELA;		
B2	Intabulare, drept de PROPRIETATE, cu titlu de drept cumpărare, dobandit prin Conventie, cota actuala 1/1, cota initiala 1/1	A1
	1) **SC SIF SRL**, CIF:3546636	

C. Partea III. SARCINI .

Inscrieri privind dezmembramintele dreptului de proprietate, drepturi reale de garanţie şi sarcini	Referinţe
NU SUNT	

Neutilizabil în circuitul civil

Anexa Nr. 1 La Partea I

Teren

Nr cadastral	Suprafaţa (mp)*	Observaţii / Referinţe
24407	2.500	

* Suprafaţa este determinată in planul de proiecţie Stereo 70.

DETALII LINIARE IMOBIL

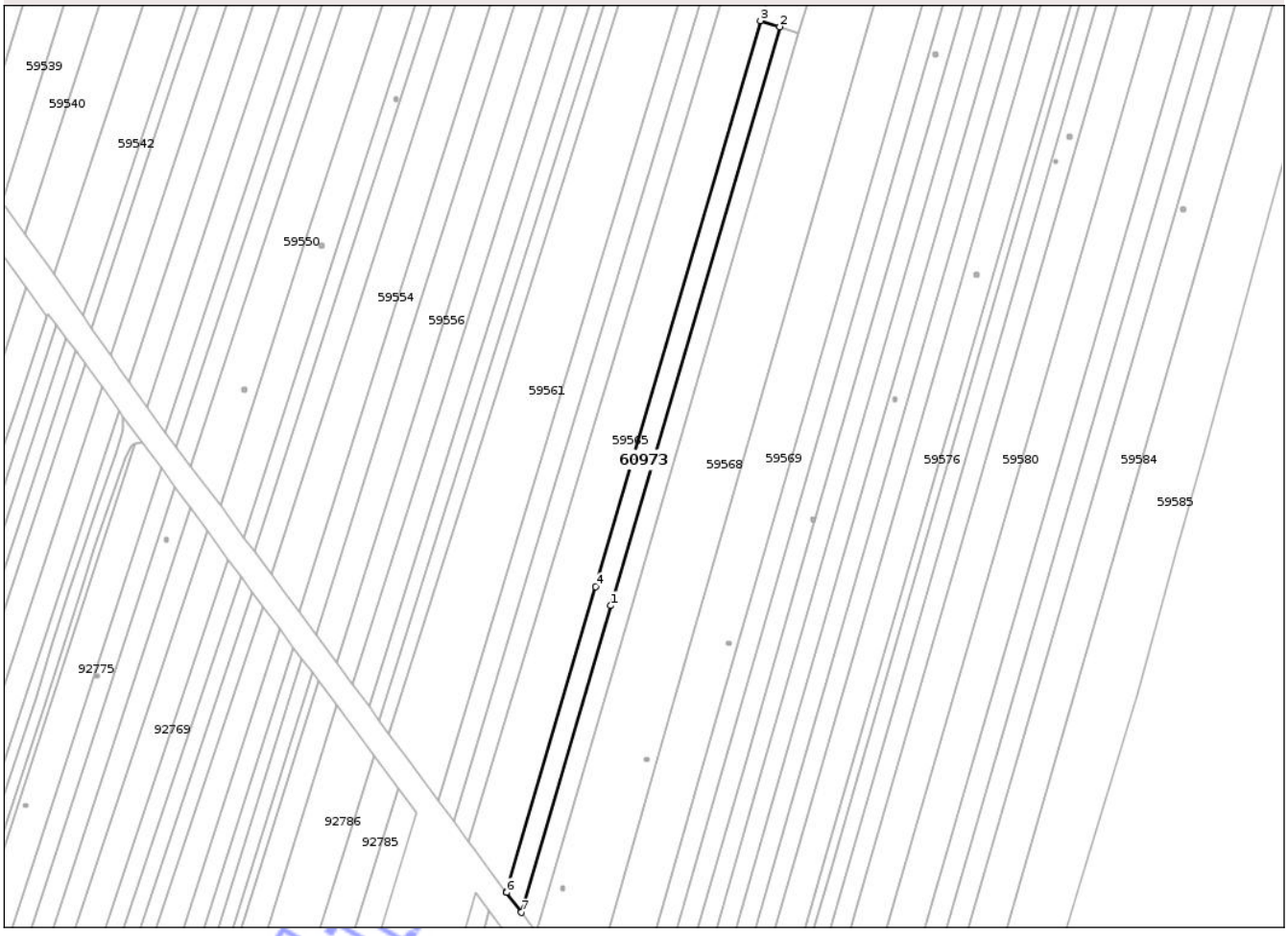

Date referitoare la teren

Crt	Categorie folosinţă	Intra vilan	Suprafaţa (mp)	Tarla	Parcelă	Nr. topo	Observaţii / Referinţe
1	arabil	NU	1.629	91	17	-	
2	arabil	DA	871	91	17	-	

Lungime Segmente
1) Valorile lungimilor segmentelor sunt obţinute din proiecţie în plan.

Punct început	X / Y	Punct sfârşit	X / Y	Lungime segment (** (m)
1	543.849,298 308.127,267	2	543.911,437 308.340,002	221.625
2	543.911,437 308.340,002	3	543.904,339 308.342,215	7.435
3	543.904,339 308.342,215	4	543.843,599 308.134,27	216.634
4	543.843,599 308.134,27	5	543.810,813 308.022,026	116.934

Document care conţine date cu caracter personal, protejat de prevederile Regulamentului (UE) nr. 679/2016 şi Legii 190/2018

Punct început	X / Y	Punct sfârşit	X / Y	Lungime segment (** (m)
5	543.810,813 308.022,026	6	543.810,92 308.021,882	0.179
6	543.810,92 308.021,882	7	543.816,38 308.014,574	9.122
7	543.816,38 308.014,574	1	543.849,298 308.127,267	117.402

** Lungimile segmentelor sunt determinate în planul de proiecţie Stereo 70 şi sunt rotunjite la 1 milimetru.
*** Distanţa dintre puncte este formată din segmente cumulate ce sunt mai mici decât valoarea 1 milimetru.

Neutilizabil in circuitul civil

DATE DESPRE IMOBILUL NR. 60974

Oficiul de Cadastru şi Publicitate Imobiliară TELEORMAN
Biroul de Cadastru şi Publicitate Imobiliară Videle

A. Partea I. Descrierea imobilului

TEREN Intravilan

Adresa: Loc. Videle, Jud. Teleorman

Nr. Crt	Nr cadastral Nr. topografic	Suprafaţa* (mp)	Observaţii / Referinţe
A1		1	Sector cadastral:15 Teren neimprejmuit;

B. Partea II. Proprietari şi acte

Inscrieri privitoare la dreptul de proprietate şi alte drepturi reale		Referinţe
/		
Act Normativ nr. 123, din 10/07/2012 emis de PARLAMENTUL ROMÂNIEI;		
B1	Intabulare, drept de PROPRIETATE, dobandit prin Lege, cota actuala 1/1, cota initiala 1/1	A1
	1) **STATUL ROMÂN**, CIF:9999999999999	
Act Administrativ nr. 6, din 20/06/2005 emis de MINISTERUL ECONOMIEI ȘI COMERȚULUI;		
B2	Intabulare, drept de CONCESIUNE, dobandit prin Lege, cota actuala 1/1, cota initiala 1/1	A1
	1) **DISTRIBUȚIE ENERGIE OLTENIA S.A.**, CIF:14491102	

C. Partea III. SARCINI .

Inscrieri privind dezmembramintele dreptului de proprietate, drepturi reale de garanţie şi sarcini	Referinţe
NU SUNT	

Neutilizabil în circuitul civil

Anexa Nr. 1 La Partea I

Teren

Nr cadastral	Suprafaţa (mp)*	Observaţii / Referinţe
	1	

* Suprafaţa este determinată in planul de proiecţie Stereo 70.

DETALII LINIARE IMOBIL

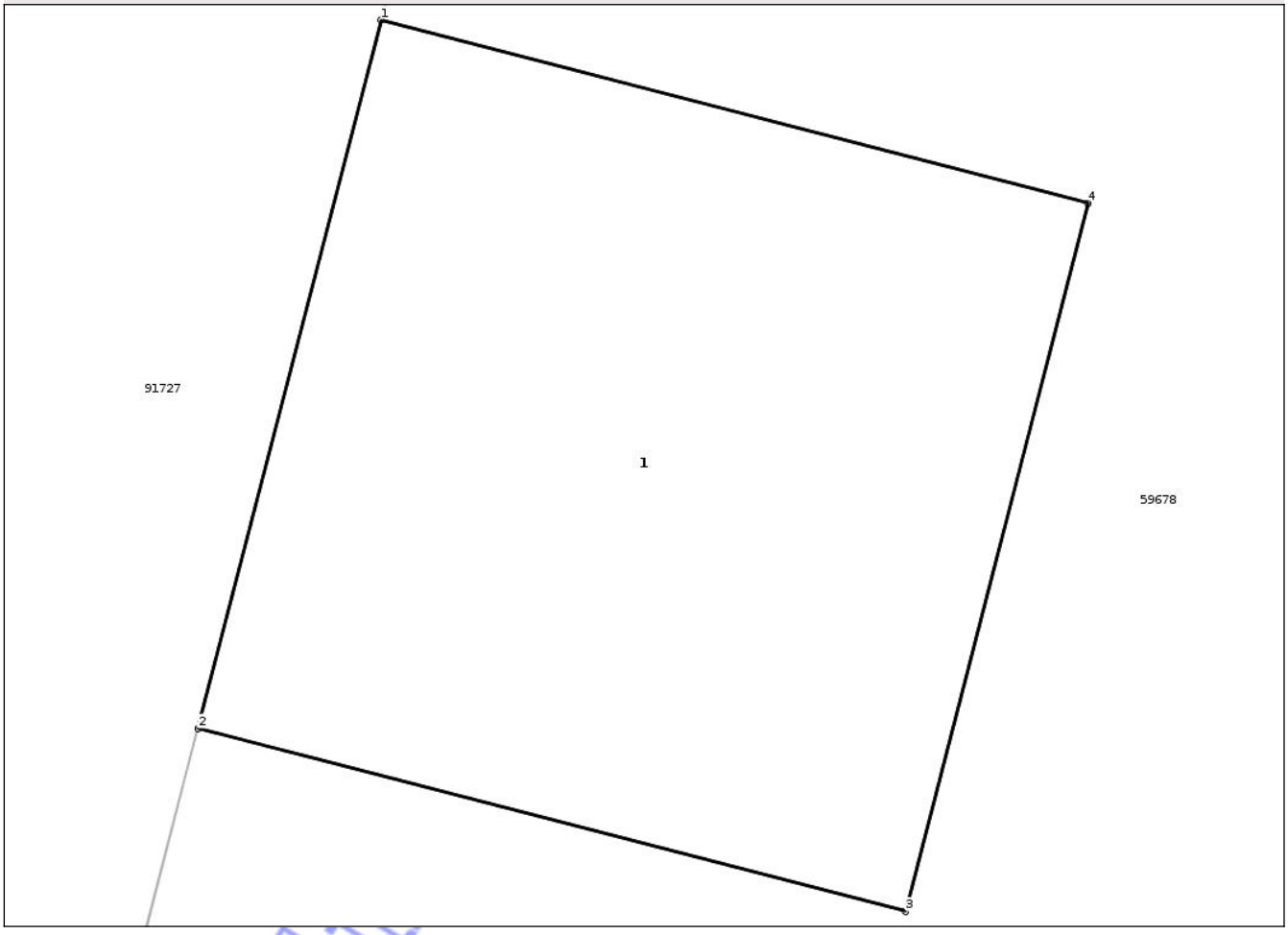

Date referitoare la teren

Crt	Categorie folosinţă	Intra vilan	Suprafaţa (mp)	Tarla	Parcelă	Nr. topo	Observaţii / Referinţe
1	curti constructii	DA	1	91	107/8	-	

Date referitoare la construcţii

Crt	Număr	Destinaţie construcţie	Supraf. (mp)	Situaţie juridică	Observaţii / Referinţe
A1.1		constructii industriale si edilitare	1	Fara acte	Nr. niveluri:1; S. construita la sol:1 mp; STALP

Lungime Segmente
1) Valorile lungimilor segmentelor sunt obţinute din proiecţie în plan.

Punct început	X / Y	Punct sfârşit	X / Y	Lungime segment (** (m)
1	543.493,728 308.939,842	2	543.493,427 308.938,68	1.2
2	543.493,427 308.938,68	3	543.494,589 308.938,38	1.2
3	543.494,589 308.938,38	4	543.494,889 308.939,541	1.199

Document care conţine date cu caracter personal, protejat de prevederile Regulamentului (UE) nr. 679/2016 şi Legii 190/2018

Punct început	X / Y	Punct sfârşit	X / Y	Lungime segment (** (m)
4	543.494,889 308.939,541	1	543.493,728 308.939,842	1.199

** Lungimile segmentelor sunt determinate în planul de proiecţie Stereo 70 şi sunt rotunjite la 1 milimetru.
*** Distanţa dintre puncte este formată din segmente cumulate ce sunt mai mici decât valoarea 1 milimetru.

Neutilizabil in circuitul civil

DATE DESPRE IMOBILUL NR. 60975

Oficiul de Cadastru şi Publicitate Imobiliară TELEORMAN
Biroul de Cadastru şi Publicitate Imobiliară Videle

A. Partea I. Descrierea imobilului

TEREN Intravilan

Adresa: Loc. Videle, Jud. Teleorman

Nr. Crt	Nr cadastral Nr. topografic	Suprafaţa* (mp)	Observaţii / Referinţe
A1		1	Sector cadastral:15 Teren neimprejmuit;

B. Partea II. Proprietari şi acte

Inscrieri privitoare la dreptul de proprietate şi alte drepturi reale		Referinţe
/		
Act Normativ nr. 123, din 10/07/2012 emis de PARLAMENTUL ROMÂNIEI;		
B1	Intabulare, drept de PROPRIETATE, dobandit prin Lege, cota actuala 1/1, cota initiala 1/1	A1
	1) **STATUL ROMÂN**, CIF:9999999999999	
Act Administrativ nr. 6, din 20/06/2005 emis de MINISTERUL ECONOMIEI ȘI COMERȚULUI;		
B2	Intabulare, drept de CONCESIUNE, dobandit prin Lege, cota actuala 1/1, cota initiala 1/1	A1
	1) **DISTRIBUȚIE ENERGIE OLTENIA S.A.**, CIF:14491102	

C. Partea III. SARCINI .

Inscrieri privind dezmembramintele dreptului de proprietate, drepturi reale de garanţie şi sarcini	Referinţe
NU SUNT	

Neutilizabil în circuitul civil

Anexa Nr. 1 La Partea I

Teren

Nr cadastral	Suprafaţa (mp)*	Observaţii / Referinţe
	1	

* Suprafaţa este determinată in planul de proiecţie Stereo 70.

DETALII LINIARE IMOBIL

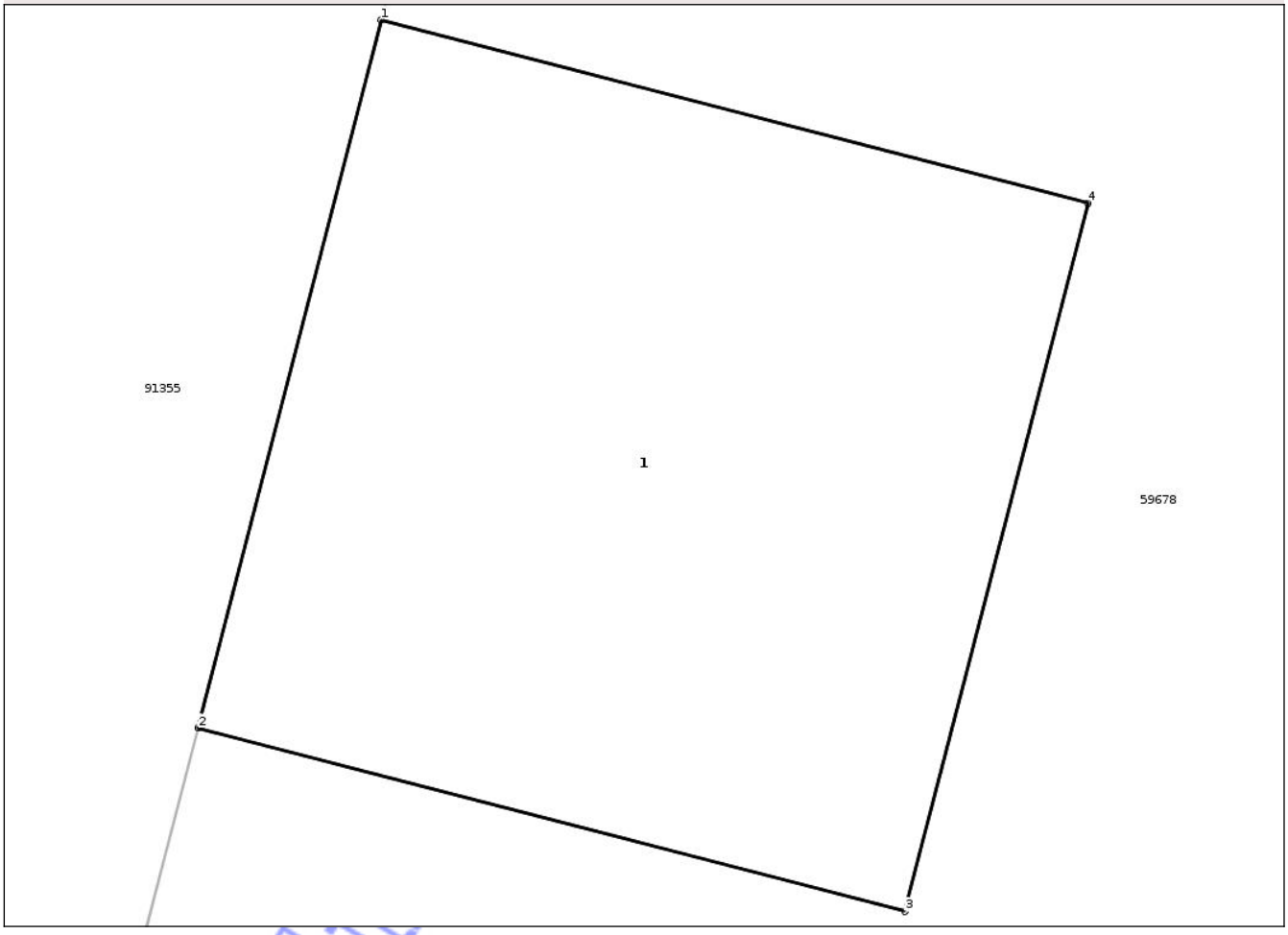

Date referitoare la teren

Crt	Categorie folosinţă	Intra vilan	Suprafaţa (mp)	Tarla	Parcelă	Nr. topo	Observaţii / Referinţe
1	curti constructii	DA	1	91	107/9	-	

Date referitoare la construcţii

Crt	Număr	Destinaţie construcţie	Supraf. (mp)	Situaţie juridică	Observaţii / Referinţe
A1.1		constructii industriale si edilitare	1	Fara acte	Nr. niveluri:1; S. construita la sol:1 mp; STALP

Lungime Segmente
1) Valorile lungimilor segmentelor sunt obţinute din proiecţie în plan.

Punct început	X / Y	Punct sfârşit	X / Y	Lungime segment (** (m)
1	543.479,099 308.883,335	2	543.478,798 308.882,173	1.2
2	543.478,798 308.882,173	3	543.479,96 308.881,872	1.2
3	543.479,96 308.881,872	4	543.480,261 308.883,034	1.2

Document care conţine date cu caracter personal, protejat de prevederile Regulamentului (UE) nr. 679/2016 şi Legii 190/2018

Punct început	X / Y	Punct sfârşit	X / Y	Lungime segment (** (m)
4	543.480,261 308.883,034	1	543.479,099 308.883,335	1.2

** Lungimile segmentelor sunt determinate în planul de proiecţie Stereo 70 şi sunt rotunjite la 1 milimetru.
*** Distanţa dintre puncte este formată din segmente cumulate ce sunt mai mici decât valoarea 1 milimetru.

Neutilizabil in circuitul civil

DATE DESPRE IMOBILUL NR. 60976

Oficiul de Cadastru şi Publicitate Imobiliară TELEORMAN
Biroul de Cadastru şi Publicitate Imobiliară Videle

A. Partea I. Descrierea imobilului

TEREN Intravilan

Adresa: Loc. Videle, Jud. Teleorman

Nr. Crt	Nr cadastral Nr. topografic	Suprafaţa* (mp)	Observaţii / Referinţe
A1		1	Sector cadastral:15 Teren neimprejmuit;

B. Partea II. Proprietari şi acte

Inscrieri privitoare la dreptul de proprietate şi alte drepturi reale		Referinţe
/		
Act Normativ nr. 123, din 10/07/2012 emis de PARLAMENTUL ROMÂNIEI;		
B1	Intabulare, drept de PROPRIETATE, dobandit prin Lege, cota actuala 1/1, cota initiala 1/1	A1
	1) **STATUL ROMÂN**, CIF:9999999999999	
Act Administrativ nr. 6, din 20/06/2005 emis de MINISTERUL ECONOMIEI ȘI COMERȚULUI;		
B2	Intabulare, drept de CONCESIUNE, dobandit prin Lege, cota actuala 1/1, cota initiala 1/1	A1
	1) **DISTRIBUȚIE ENERGIE OLTENIA S.A.**, CIF:14491102	

C. Partea III. SARCINI .

Inscrieri privind dezmembramintele dreptului de proprietate, drepturi reale de garanţie şi sarcini	Referinţe
NU SUNT	

Neutilizabil în circuitul civil

Anexa Nr. 1 La Partea I

Teren

Nr cadastral	Suprafaţa (mp)*	Observaţii / Referinţe
	1	

* Suprafaţa este determinată in planul de proiecţie Stereo 70.

DETALII LINIARE IMOBIL

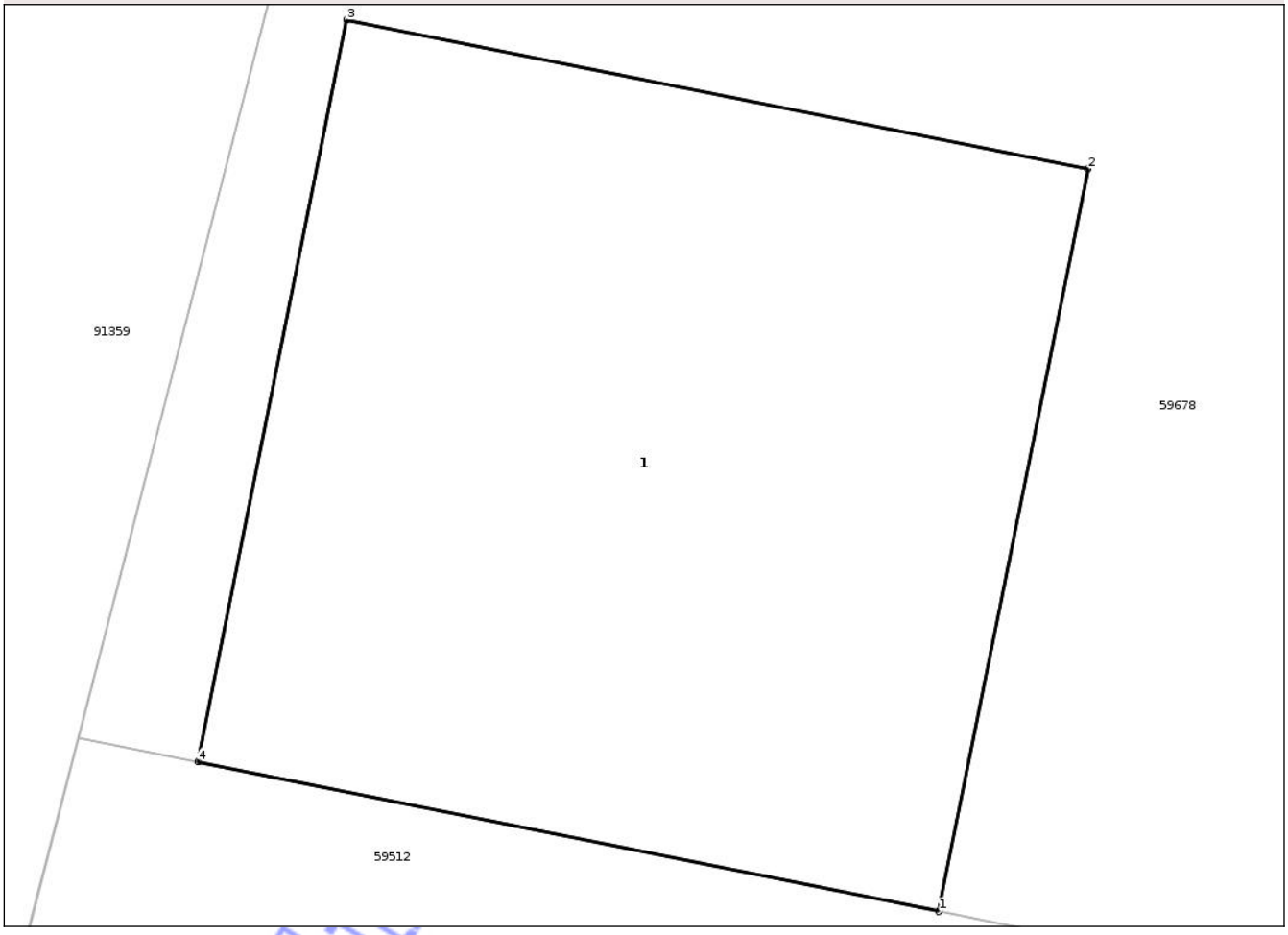

Date referitoare la teren

Crt	Categorie folosinţă	Intra vilan	Suprafaţa (mp)	Tarla	Parcelă	Nr. topo	Observaţii / Referinţe
1	curti constructii	DA	1	91	107/10	-	

Date referitoare la construcţii

Crt	Număr	Destinaţie construcţie	Supraf. (mp)	Situaţie juridică	Observaţii / Referinţe
A1.1		constructii industriale si edilitare	1	Fara acte	Nr. niveluri:1; S. construita la sol:1 mp; STALP

Lungime Segmente
1) Valorile lungimilor segmentelor sunt obţinute din proiecţie în plan.

Punct început	X / Y	Punct sfârşit	X / Y	Lungime segment (** (m)
1	543.465,485 308.825,193	2	543.465,722 308.826,37	1.201
2	543.465,722 308.826,37	3	543.464,545 308.826,606	1.2
3	543.464,545 308.826,606	4	543.464,309 308.825,43	1.199

Document care conţine date cu caracter personal, protejat de prevederile Regulamentului (UE) nr. 679/2016 şi Legii 190/2018

Punct început	X / Y	Punct sfârşit	X / Y	Lungime segment (** (m)
4	543.464,309 308.825,43	1	543.465,485 308.825,193	1.2

** Lungimile segmentelor sunt determinate în planul de proiecţie Stereo 70 şi sunt rotunjite la 1 milimetru.
*** Distanţa dintre puncte este formată din segmente cumulate ce sunt mai mici decât valoarea 1 milimetru.

Neutilizabil in circuitul civil

DATE DESPRE IMOBILUL NR. 60977

Oficiul de Cadastru şi Publicitate Imobiliară TELEORMAN
Biroul de Cadastru şi Publicitate Imobiliară Videle

A. Partea I. Descrierea imobilului

TEREN Intravilan

Adresa: Loc. Videle, Jud. Teleorman

Nr. Crt	Nr cadastral Nr. topografic	Suprafaţa* (mp)	Observaţii / Referinţe
A1		1	Sector cadastral:15 Teren neimprejmuit;

B. Partea II. Proprietari şi acte

Inscrieri privitoare la dreptul de proprietate şi alte drepturi reale		Referinţe
/		
Act Normativ nr. 123, din 10/07/2012 emis de PARLAMENTUL ROMÂNIEI;		
B1	Intabulare, drept de PROPRIETATE, dobandit prin Lege, cota actuala 1/1, cota initiala 1/1	A1
	1) **STATUL ROMÂN**, CIF:9999999999999	
Act Administrativ nr. 6, din 20/06/2005 emis de MINISTERUL ECONOMIEI ȘI COMERȚULUI;		
B2	Intabulare, drept de CONCESIUNE, dobandit prin Lege, cota actuala 1/1, cota initiala 1/1	A1
	1) **DISTRIBUȚIE ENERGIE OLTENIA S.A.**, CIF:14491102	

C. Partea III. SARCINI .

Inscrieri privind dezmembramintele dreptului de proprietate, drepturi reale de garanţie şi sarcini	Referinţe
NU SUNT	

Neutilizabil în circuitul civil

Anexa Nr. 1 La Partea I

Teren

Nr cadastral	Suprafaţa (mp)*	Observaţii / Referinţe
	1	

* Suprafaţa este determinată in planul de proiecţie Stereo 70.

DETALII LINIARE IMOBIL

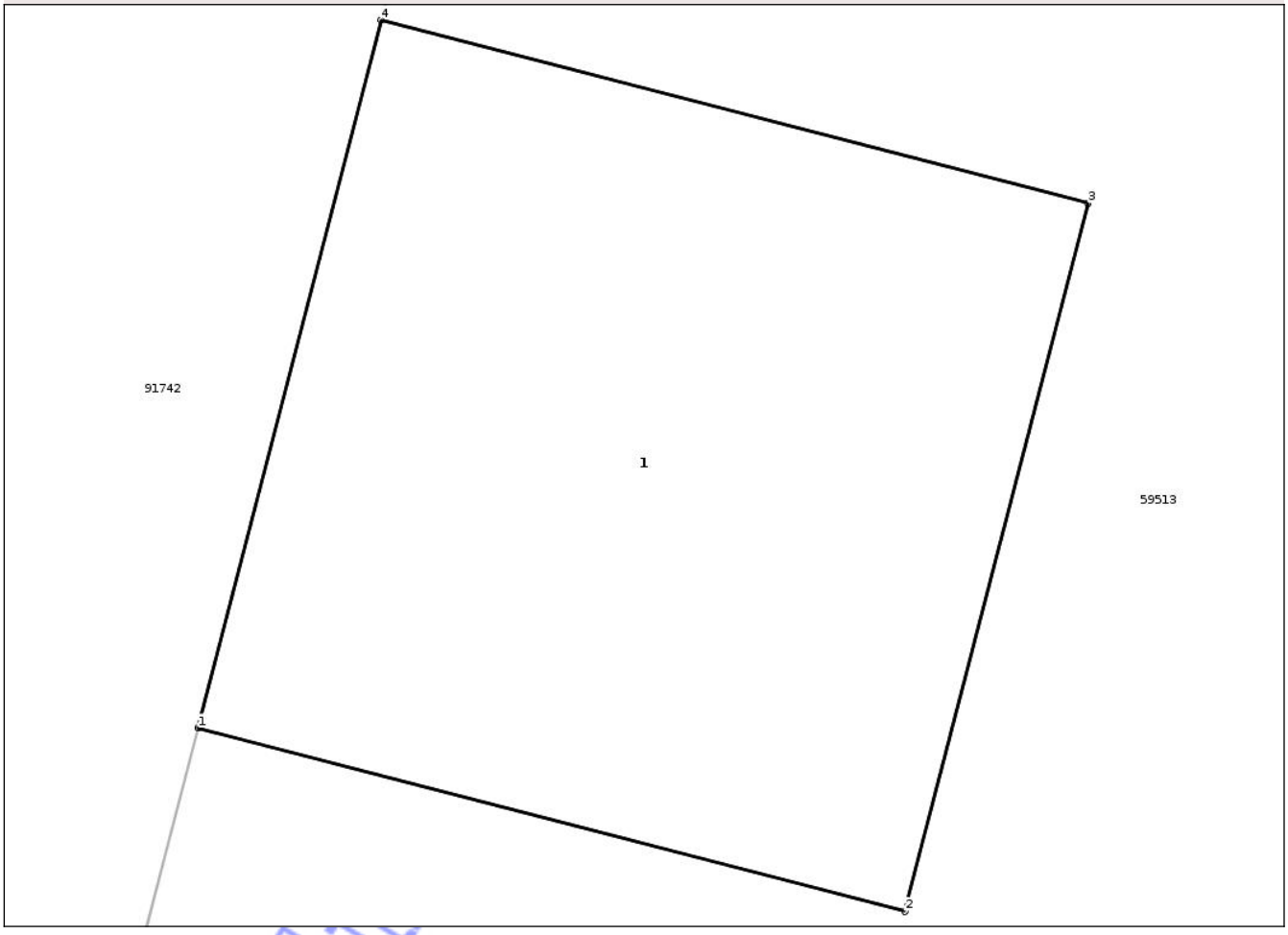

Date referitoare la teren

Crt	Categorie folosinţă	Intra vilan	Suprafaţa (mp)	Tarla	Parcelă	Nr. topo	Observaţii / Referinţe
1	curti constructii	DA	1	91	94/3	-	

Date referitoare la construcţii

Crt	Număr	Destinaţie construcţie	Supraf. (mp)	Situaţie juridică	Observaţii / Referinţe
A1.1		constructii industriale si edilitare	1	Fara acte	Nr. niveluri:1; S. construita la sol:1 mp; STALP

Lungime Segmente
1) Valorile lungimilor segmentelor sunt obţinute din proiecţie în plan.

Punct început	X / Y	Punct sfârşit	X / Y	Lungime segment (** (m)
1	543.449,554 308.769,206	2	543.450,716 308.768,905	1.2
2	543.450,716 308.768,905	3	543.451,017 308.770,067	1.2
3	543.451,017 308.770,067	4	543.449,855 308.770,368	1.2

Document care conţine date cu caracter personal, protejat de prevederile Regulamentului (UE) nr. 679/2016 şi Legii 190/2018

Punct început	X / Y	Punct sfârşit	X / Y	Lungime segment (** (m)
4	543.449,855 308.770,368	1	543.449,554 308.769,206	1.2

** Lungimile segmentelor sunt determinate în planul de proiecţie Stereo 70 şi sunt rotunjite la 1 milimetru.
*** Distanţa dintre puncte este formată din segmente cumulate ce sunt mai mici decât valoarea 1 milimetru.

Neutilizabil in circuitul civil

DATE DESPRE IMOBILUL NR. 60978

Oficiul de Cadastru şi Publicitate Imobiliară TELEORMAN
Biroul de Cadastru şi Publicitate Imobiliară Videle

A. Partea I. Descrierea imobilului

TEREN Intravilan

Adresa: Loc. Videle, Jud. Teleorman

Nr. Crt	Nr cadastral Nr. topografic	Suprafaţa* (mp)	Observaţii / Referinţe
A1		1	Sector cadastral:15 Teren neimprejmuit;

B. Partea II. Proprietari şi acte

Inscrieri privitoare la dreptul de proprietate şi alte drepturi reale		Referinţe
/		
Act Normativ nr. 123, din 10/07/2012 emis de PARLAMENTUL ROMÂNIEI;		
B1	Intabulare, drept de PROPRIETATE, dobandit prin Lege, cota actuala 1/1, cota initiala 1/1	A1
	1) **STATUL ROMÂN**, CIF:9999999999999	
Act Administrativ nr. 6, din 20/06/2005 emis de MINISTERUL ECONOMIEI ȘI COMERȚULUI;		
B2	Intabulare, drept de CONCESIUNE, dobandit prin Lege, cota actuala 1/1, cota initiala 1/1	A1
	1) **DISTRIBUȚIE ENERGIE OLTENIA S.A.**, CIF:14491102	

C. Partea III. SARCINI .

Inscrieri privind dezmembramintele dreptului de proprietate, drepturi reale de garanţie şi sarcini	Referinţe
NU SUNT	

Neutilizabil în circuitul civil

Anexa Nr. 1 La Partea I

Teren

Nr cadastral	Suprafaţa (mp)*	Observaţii / Referinţe
	1	

* Suprafaţa este determinată in planul de proiecţie Stereo 70.

DETALII LINIARE IMOBIL



Date referitoare la teren

Crt	Categorie folosinţă	Intra vilan	Suprafaţa (mp)	Tarla	Parcelă	Nr. topo	Observaţii / Referinţe
1	curti constructii	DA	1	91	94/5	-	

Date referitoare la construcţii

Crt	Număr	Destinaţie construcţie	Supraf. (mp)	Situaţie juridică	Observaţii / Referinţe
A1.1		constructii industriale si edilitare	1	Fara acte	Nr. niveluri:1; S. construita la sol:1 mp; STALP

Lungime Segmente
1) Valorile lungimilor segmentelor sunt obţinute din proiecţie în plan.

Punct început	X / Y	Punct sfârşit	X / Y	Lungime segment (** (m)
1	543.435,404 308.711,49	2	543.436,604 308.711,49	1.2
2	543.436,604 308.711,49	3	543.436,604 308.712,69	1.2
3	543.436,604 308.712,69	4	543.435,404 308.712,69	1.2

Document care conţine date cu caracter personal, protejat de prevederile Regulamentului (UE) nr. 679/2016 şi Legii 190/2018

Punct început	X / Y	Punct sfârşit	X / Y	Lungime segment (** (m)
4	543.435,404 308.712,69	1	543.435,404 308.711,49	1.2

** Lungimile segmentelor sunt determinate în planul de proiecţie Stereo 70 şi sunt rotunjite la 1 milimetru.
*** Distanţa dintre puncte este formată din segmente cumulate ce sunt mai mici decât valoarea 1 milimetru.

Neutilizabil in circuitul civil

DATE DESPRE IMOBILUL NR. 60979

Oficiul de Cadastru şi Publicitate Imobiliară TELEORMAN
Biroul de Cadastru şi Publicitate Imobiliară Videle

A. Partea I. Descrierea imobilului

TEREN Intravilan

Adresa: Loc. Videle, Jud. Teleorman

Nr. Crt	Nr cadastral Nr. topografic	Suprafaţa* (mp)	Observaţii / Referinţe
A1		1	Sector cadastral:15 Teren neimprejmuit;

B. Partea II. Proprietari şi acte

Inscrieri privitoare la dreptul de proprietate şi alte drepturi reale		Referinţe
/		
Act Normativ nr. 123, din 10/07/2012 emis de PARLAMENTUL ROMÂNIEI;		
B1	Intabulare, drept de PROPRIETATE, dobandit prin Lege, cota actuala 1/1, cota initiala 1/1	A1
	1) **STATUL ROMÂN**, CIF:9999999999999	
Act Administrativ nr. 6, din 20/06/2005 emis de MINISTERUL ECONOMIEI ȘI COMERȚULUI;		
B2	Intabulare, drept de CONCESIUNE, dobandit prin Lege, cota actuala 1/1, cota initiala 1/1	A1
	1) **DISTRIBUȚIE ENERGIE OLTENIA S.A.**, CIF:14491102	

C. Partea III. SARCINI .

Inscrieri privind dezmembramintele dreptului de proprietate, drepturi reale de garanţie şi sarcini	Referinţe
NU SUNT	

Neutilizabil în circuitul civil

Anexa Nr. 1 La Partea I

Teren

Nr cadastral	Suprafaţa (mp)*	Observaţii / Referinţe
	1	

* Suprafaţa este determinată in planul de proiecţie Stereo 70.

DETALII LINIARE IMOBIL



Date referitoare la teren

Crt	Categorie folosinţă	Intra vilan	Suprafaţa (mp)	Tarla	Parcelă	Nr. topo	Observaţii / Referinţe
1	curti constructii	DA	1	91	94/7	-	

Date referitoare la construcţii

Crt	Număr	Destinaţie construcţie	Supraf. (mp)	Situaţie juridică	Observaţii / Referinţe
A1.1		constructii industriale si edilitare	1	Fara acte	Nr. niveluri:1; S. construita la sol:1 mp; STALP

Lungime Segmente
1) Valorile lungimilor segmentelor sunt obţinute din proiecţie în plan.

Punct început	X / Y	Punct sfârşit	X / Y	Lungime segment (** (m)
1	543.419,681 308.652,668	2	543.420,881 308.652,668	1.2
2	543.420,881 308.652,668	3	543.420,881 308.653,868	1.2
3	543.420,881 308.653,868	4	543.419,681 308.653,868	1.2

Document care conţine date cu caracter personal, protejat de prevederile Regulamentului (UE) nr. 679/2016 şi Legii 190/2018

Punct început	X / Y	Punct sfârşit	X / Y	Lungime segment (** (m)
4	543.419,681 308.653,868	1	543.419,681 308.652,668	1.2

** Lungimile segmentelor sunt determinate în planul de proiecţie Stereo 70 şi sunt rotunjite la 1 milimetru.
*** Distanţa dintre puncte este formată din segmente cumulate ce sunt mai mici decât valoarea 1 milimetru.

Neutilizabil in circuitul civil

DATE DESPRE IMOBILUL NR. 60980

Oficiul de Cadastru şi Publicitate Imobiliară TELEORMAN
Biroul de Cadastru şi Publicitate Imobiliară Videle

A. Partea I. Descrierea imobilului

TEREN Intravilan

Adresa: Loc. Videle, Jud. Teleorman

Nr. Crt	Nr cadastral Nr. topografic	Suprafaţa* (mp)	Observaţii / Referinţe
A1		1	Sector cadastral:15 Teren neimprejmuit;

B. Partea II. Proprietari şi acte

Inscrieri privitoare la dreptul de proprietate şi alte drepturi reale		Referinţe
/		
Act Normativ nr. 123, din 10/07/2012 emis de PARLAMENTUL ROMÂNIEI;		
B1	Intabulare, drept de PROPRIETATE, dobandit prin Lege, cota actuala 1/1, cota initiala 1/1	A1
	1) **STATUL ROMÂN**, CIF:9999999999999	
Act Administrativ nr. 6, din 20/06/2005 emis de MINISTERUL ECONOMIEI ȘI COMERȚULUI;		
B2	Intabulare, drept de CONCESIUNE, dobandit prin Lege, cota actuala 1/1, cota initiala 1/1	A1
	1) **DISTRIBUȚIE ENERGIE OLTENIA S.A.**, CIF:14491102	

C. Partea III. SARCINI .

Inscrieri privind dezmembramintele dreptului de proprietate, drepturi reale de garanţie şi sarcini	Referinţe
NU SUNT	

Neutilizabil în circuitul civil

Anexa Nr. 1 La Partea I

Teren

Nr cadastral	Suprafaţa (mp)*	Observaţii / Referinţe
	1	

* Suprafaţa este determinată in planul de proiecţie Stereo 70.

DETALII LINIARE IMOBIL



Date referitoare la teren

Crt	Categorie folosinţă	Intra vilan	Suprafaţa (mp)	Tarla	Parcelă	Nr. topo	Observaţii / Referinţe
1	curti constructii	DA	1	91	94/8	-	

Date referitoare la construcţii

Crt	Număr	Destinaţie construcţie	Supraf. (mp)	Situaţie juridică	Observaţii / Referinţe
A1.1		constructii industriale si edilitare	1	Fara acte	Nr. niveluri:1; S. construita la sol:1 mp; STALP

Lungime Segmente
1) Valorile lungimilor segmentelor sunt obţinute din proiecţie în plan.

Punct început	X / Y	Punct sfârşit	X / Y	Lungime segment (** (m)
1	543.404,266 308.598,923	2	543.405,466 308.598,923	1.2
2	543.405,466 308.598,923	3	543.405,466 308.600,123	1.2
3	543.405,466 308.600,123	4	543.404,266 308.600,123	1.2

Document care conţine date cu caracter personal, protejat de prevederile Regulamentului (UE) nr. 679/2016 şi Legii 190/2018

Punct început	X / Y	Punct sfârşit	X / Y	Lungime segment (** (m)
4	543.404,266 308.600,123	1	543.404,266 308.598,923	1.2

** Lungimile segmentelor sunt determinate în planul de proiecţie Stereo 70 şi sunt rotunjite la 1 milimetru.
*** Distanţa dintre puncte este formată din segmente cumulate ce sunt mai mici decât valoarea 1 milimetru.

Neutilizabil in circuitul civil

DATE DESPRE IMOBILUL NR. 60981

Oficiul de Cadastru şi Publicitate Imobiliară TELEORMAN
Biroul de Cadastru şi Publicitate Imobiliară Videle

A. Partea I. Descrierea imobilului

TEREN Intravilan

Adresa: Loc. Videle, Jud. Teleorman

Nr. Crt	Nr cadastral Nr. topografic	Suprafaţa* (mp)	Observaţii / Referinţe
A1		1	Sector cadastral:15 Teren neimprejmuit;

B. Partea II. Proprietari şi acte

Inscrieri privitoare la dreptul de proprietate şi alte drepturi reale		Referinţe
/		
Act Normativ nr. 123, din 10/07/2012 emis de PARLAMENTUL ROMÂNIEI;		
B1	Intabulare, drept de PROPRIETATE, dobandit prin Lege, cota actuala 1/1, cota initiala 1/1	A1
	1) **STATUL ROMÂN**, CIF:9999999999999	
Act Administrativ nr. 6, din 20/06/2005 emis de MINISTERUL ECONOMIEI ȘI COMERȚULUI;		
B2	Intabulare, drept de CONCESIUNE, dobandit prin Lege, cota actuala 1/1, cota initiala 1/1	A1
	1) **DISTRIBUȚIE ENERGIE OLTENIA S.A.**, CIF:14491102	

C. Partea III. SARCINI .

Inscrieri privind dezmembramintele dreptului de proprietate, drepturi reale de garanţie şi sarcini	Referinţe
NU SUNT	

Neutilizabil în circuitul civil

Anexa Nr. 1 La Partea I

Teren

Nr cadastral	Suprafaţa (mp)*	Observaţii / Referinţe
	1	

* Suprafaţa este determinată in planul de proiecţie Stereo 70.

DETALII LINIARE IMOBIL



Date referitoare la teren

Crt	Categorie folosinţă	Intra vilan	Suprafaţa (mp)	Tarla	Parcelă	Nr. topo	Observaţii / Referinţe
1	curti constructii	DA	1	91	94/9	-	

Date referitoare la construcţii

Crt	Număr	Destinaţie construcţie	Supraf. (mp)	Situaţie juridică	Observaţii / Referinţe
A1.1		constructii industriale si edilitare	1	Fara acte	Nr. niveluri:1; S. construita la sol:1 mp; STALP

Lungime Segmente
1) Valorile lungimilor segmentelor sunt obţinute din proiecţie în plan.

Punct început	X / Y	Punct sfârşit	X / Y	Lungime segment (** (m)
1	543.388,943 308.543,112	2	543.390,143 308.543,112	1.2
2	543.390,143 308.543,112	3	543.390,143 308.544,312	1.2
3	543.390,143 308.544,312	4	543.388,943 308.544,312	1.2

Document care conţine date cu caracter personal, protejat de prevederile Regulamentului (UE) nr. 679/2016 şi Legii 190/2018

Punct început	X / Y	Punct sfârşit	X / Y	Lungime segment (** (m)
4	543.388,943 308.544,312	1	543.388,943 308.543,112	1.2

** Lungimile segmentelor sunt determinate în planul de proiecţie Stereo 70 şi sunt rotunjite la 1 milimetru.
*** Distanţa dintre puncte este formată din segmente cumulate ce sunt mai mici decât valoarea 1 milimetru.

Neutilizabil in circuitul civil

DATE DESPRE IMOBILUL NR. 60982

Oficiul de Cadastru şi Publicitate Imobiliară TELEORMAN
Biroul de Cadastru şi Publicitate Imobiliară Videle

A. Partea I. Descrierea imobilului

TEREN Intravilan

Adresa: Loc. Videle, Jud. Teleorman

Nr. Crt	Nr cadastral Nr. topografic	Suprafaţa* (mp)	Observaţii / Referinţe
A1		1	Sector cadastral:15 Teren neimprejmuit;

B. Partea II. Proprietari şi acte

Inscrieri privitoare la dreptul de proprietate şi alte drepturi reale		Referinţe
/		
Act Normativ nr. 123, din 10/07/2012 emis de PARLAMENTUL ROMÂNIEI;		
B1	Intabulare, drept de PROPRIETATE, dobandit prin Lege, cota actuala 1/1, cota initiala 1/1	A1
	1) **STATUL ROMÂN**, CIF:9999999999999	
Act Administrativ nr. 6, din 20/06/2005 emis de MINISTERUL ECONOMIEI ȘI COMERȚULUI;		
B2	Intabulare, drept de CONCESIUNE, dobandit prin Lege, cota actuala 1/1, cota initiala 1/1	A1
	1) **DISTRIBUȚIE ENERGIE OLTENIA S.A.**, CIF:14491102	

C. Partea III. SARCINI .

Inscrieri privind dezmembramintele dreptului de proprietate, drepturi reale de garanţie şi sarcini	Referinţe
NU SUNT	

Neutilizabil în circuitul civil

Anexa Nr. 1 La Partea I

Teren

Nr cadastral	Suprafaţa (mp)*	Observaţii / Referinţe
	1	

* Suprafaţa este determinată in planul de proiecţie Stereo 70.

DETALII LINIARE IMOBIL



Date referitoare la teren

Crt	Categorie folosinţă	Intra vilan	Suprafaţa (mp)	Tarla	Parcelă	Nr. topo	Observaţii / Referinţe
1	curti constructii	DA	1	91	94/11	-	

Date referitoare la construcţii

Crt	Număr	Destinaţie construcţie	Supraf. (mp)	Situaţie juridică	Observaţii / Referinţe
A1.1		constructii industriale si edilitare	1	Fara acte	Nr. niveluri:1; S. construita la sol:1 mp; STALP

Lungime Segmente
1) Valorile lungimilor segmentelor sunt obţinute din proiecţie în plan.

Punct început	X / Y	Punct sfârşit	X / Y	Lungime segment (** (m)
1	543.381,028 308.515,748	2	543.382,228 308.515,748	1.2
2	543.382,228 308.515,748	3	543.382,228 308.516,948	1.2
3	543.382,228 308.516,948	4	543.381,028 308.516,948	1.2

Document care conţine date cu caracter personal, protejat de prevederile Regulamentului (UE) nr. 679/2016 şi Legii 190/2018

Punct început	X / Y	Punct sfârşit	X / Y	Lungime segment (** (m)
4	543.381,028 308.516,948	1	543.381,028 308.515,748	1.2

** Lungimile segmentelor sunt determinate în planul de proiecţie Stereo 70 şi sunt rotunjite la 1 milimetru.
*** Distanţa dintre puncte este formată din segmente cumulate ce sunt mai mici decât valoarea 1 milimetru.

Neutilizabil in circuitul civil

DATE DESPRE IMOBILUL NR. 60983

Oficiul de Cadastru şi Publicitate Imobiliară TELEORMAN
Biroul de Cadastru şi Publicitate Imobiliară Videle

A. Partea I. Descrierea imobilului

TEREN Extravilan

Adresa: Jud. Teleorman

Nr. Crt	Nr cadastral Nr. topografic	Suprafaţa* (mp)	Observaţii / Referinţe
A1		1	Sector cadastral:15 Teren neimprejmuit;

B. Partea II. Proprietari şi acte

Inscrieri privitoare la dreptul de proprietate şi alte drepturi reale		Referinţe
/		
Act Normativ nr. 123, din 10/07/2012 emis de PARLAMENTUL ROMÂNIEI;		
B1	Intabulare, drept de PROPRIETATE, dobandit prin Lege, cota actuala 1/1, cota initiala 1/1	A1
	1) **STATUL ROMÂN**, CIF:9999999999999	
Act Administrativ nr. 6, din 20/06/2005 emis de MINISTERUL ECONOMIEI ȘI COMERȚULUI;		
B2	Intabulare, drept de CONCESIUNE, dobandit prin Lege, cota actuala 1/1, cota initiala 1/1	A1
	1) **DISTRIBUȚIE ENERGIE OLTENIA S.A.**, CIF:14491102	

C. Partea III. SARCINI .

Inscrieri privind dezmembramintele dreptului de proprietate, drepturi reale de garanţie şi sarcini	Referinţe
NU SUNT	

Neutilizabil în circuitul civil

Anexa Nr. 1 La Partea I

Teren

Nr cadastral	Suprafaţa (mp)*	Observaţii / Referinţe
	1	

* Suprafaţa este determinată in planul de proiecţie Stereo 70.

DETALII LINIARE IMOBIL



Date referitoare la teren

Crt	Categorie folosinţă	Intra vilan	Suprafaţa (mp)	Tarla	Parcelă	Nr. topo	Observaţii / Referinţe
1	curti constructii	NU	1	91	7/2	-	

Date referitoare la construcţii

Crt	Număr	Destinaţie construcţie	Supraf. (mp)	Situaţie juridică	Observaţii / Referinţe
A1.1		constructii industriale si edilitare	1	Fara acte	Nr. niveluri:1; S. construita la sol:1 mp; STALP

Lungime Segmente
1) Valorile lungimilor segmentelor sunt obţinute din proiecţie în plan.

Punct început	X / Y	Punct sfârşit	X / Y	Lungime segment (** (m)
1	544.012,288 308.289,902	2	544.013,488 308.289,902	1.2
2	544.013,488 308.289,902	3	544.013,488 308.291,102	1.2
3	544.013,488 308.291,102	4	544.012,288 308.291,102	1.2

Document care conţine date cu caracter personal, protejat de prevederile Regulamentului (UE) nr. 679/2016 şi Legii 190/2018

Punct început	X / Y	Punct sfârşit	X / Y	Lungime segment (** (m)
4	544.012,288 308.291,102	1	544.012,288 308.289,902	1.2

** Lungimile segmentelor sunt determinate în planul de proiecţie Stereo 70 şi sunt rotunjite la 1 milimetru.
*** Distanţa dintre puncte este formată din segmente cumulate ce sunt mai mici decât valoarea 1 milimetru.

Neutilizabil in circuitul civil

DATE DESPRE IMOBILUL NR. 60984

Oficiul de Cadastru şi Publicitate Imobiliară TELEORMAN
Biroul de Cadastru şi Publicitate Imobiliară Videle

A. Partea I. Descrierea imobilului

TEREN Extravilan

Adresa: Jud. Teleorman

Nr. Crt	Nr cadastral Nr. topografic	Suprafaţa* (mp)	Observaţii / Referinţe
A1		1	Sector cadastral:15 Teren neimprejmuit;

B. Partea II. Proprietari şi acte

Inscrieri privitoare la dreptul de proprietate şi alte drepturi reale		Referinţe
/		
Act Normativ nr. 123, din 10/07/2012 emis de PARLAMENTUL ROMÂNIEI;		
B1	Intabulare, drept de PROPRIETATE, dobandit prin Lege, cota actuala 1/1, cota initiala 1/1	A1
	1) **STATUL ROMÂN**, CIF:9999999999999	
Act Administrativ nr. 6, din 20/06/2005 emis de MINISTERUL ECONOMIEI ȘI COMERȚULUI;		
B2	Intabulare, drept de CONCESIUNE, dobandit prin Lege, cota actuala 1/1, cota initiala 1/1	A1
	1) **DISTRIBUȚIE ENERGIE OLTENIA S.A.**, CIF:14491102	

C. Partea III. SARCINI .

Inscrieri privind dezmembramintele dreptului de proprietate, drepturi reale de garanţie şi sarcini	Referinţe
NU SUNT	

Neutilizabil în circuitul civil

Anexa Nr. 1 La Partea I

Teren

Nr cadastral	Suprafaţa (mp)*	Observaţii / Referinţe
	1	

* Suprafaţa este determinată in planul de proiecţie Stereo 70.

DETALII LINIARE IMOBIL



Date referitoare la teren

Crt	Categorie folosinţă	Intra vilan	Suprafaţa (mp)	Tarla	Parcelă	Nr. topo	Observaţii / Referinţe
1	curti constructii	NU	1	91	13/2	-	

Date referitoare la construcţii

Crt	Număr	Destinaţie construcţie	Supraf. (mp)	Situaţie juridică	Observaţii / Referinţe
A1.1		constructii industriale si edilitare	1	Fara acte	Nr. niveluri:1; S. construita la sol:1 mp; STALP

Lungime Segmente
1) Valorile lungimilor segmentelor sunt obţinute din proiecţie în plan.

Punct început	X / Y	Punct sfârşit	X / Y	Lungime segment (** (m)
1	543.968,177 308.329,146	2	543.969,377 308.329,146	1.2
2	543.969,377 308.329,146	3	543.969,377 308.330,346	1.2
3	543.969,377 308.330,346	4	543.968,177 308.330,346	1.2

Document care conţine date cu caracter personal, protejat de prevederile Regulamentului (UE) nr. 679/2016 şi Legii 190/2018

Punct început	X / Y	Punct sfârşit	X / Y	Lungime segment (** (m)
4	543.968,177 308.330,346	1	543.968,177 308.329,146	1.2

** Lungimile segmentelor sunt determinate în planul de proiecţie Stereo 70 şi sunt rotunjite la 1 milimetru.
*** Distanţa dintre puncte este formată din segmente cumulate ce sunt mai mici decât valoarea 1 milimetru.

Neutilizabil in circuitul civil

DATE DESPRE IMOBILUL NR. 60985

Oficiul de Cadastru şi Publicitate Imobiliară TELEORMAN
Biroul de Cadastru şi Publicitate Imobiliară Videle

A. Partea I. Descrierea imobilului

TEREN Extravilan

Adresa: Jud. Teleorman

Nr. Crt	Nr cadastral Nr. topografic	Suprafaţa* (mp)	Observaţii / Referinţe
A1		1	Sector cadastral:15 Teren neimprejmuit;

B. Partea II. Proprietari şi acte

Inscrieri privitoare la dreptul de proprietate şi alte drepturi reale		Referinţe
/		
Act Normativ nr. 123, din 10/07/2012 emis de PARLAMENTUL ROMÂNIEI;		
B1	Intabulare, drept de PROPRIETATE, dobandit prin Lege, cota actuala 1/1, cota initiala 1/1	A1
	1) **STATUL ROMÂN**, CIF:9999999999999	
Act Administrativ nr. 6, din 20/06/2005 emis de MINISTERUL ECONOMIEI ȘI COMERȚULUI;		
B2	Intabulare, drept de CONCESIUNE, dobandit prin Lege, cota actuala 1/1, cota initiala 1/1	A1
	1) **DISTRIBUȚIE ENERGIE OLTENIA S.A.**, CIF:14491102	

C. Partea III. SARCINI .

Inscrieri privind dezmembramintele dreptului de proprietate, drepturi reale de garanţie şi sarcini	Referinţe
NU SUNT	

Neutilizabil în circuitul civil

Anexa Nr. 1 La Partea I

Teren

Nr cadastral	Suprafaţa (mp)*	Observaţii / Referinţe
	1	

* Suprafaţa este determinată in planul de proiecţie Stereo 70.

DETALII LINIARE IMOBIL

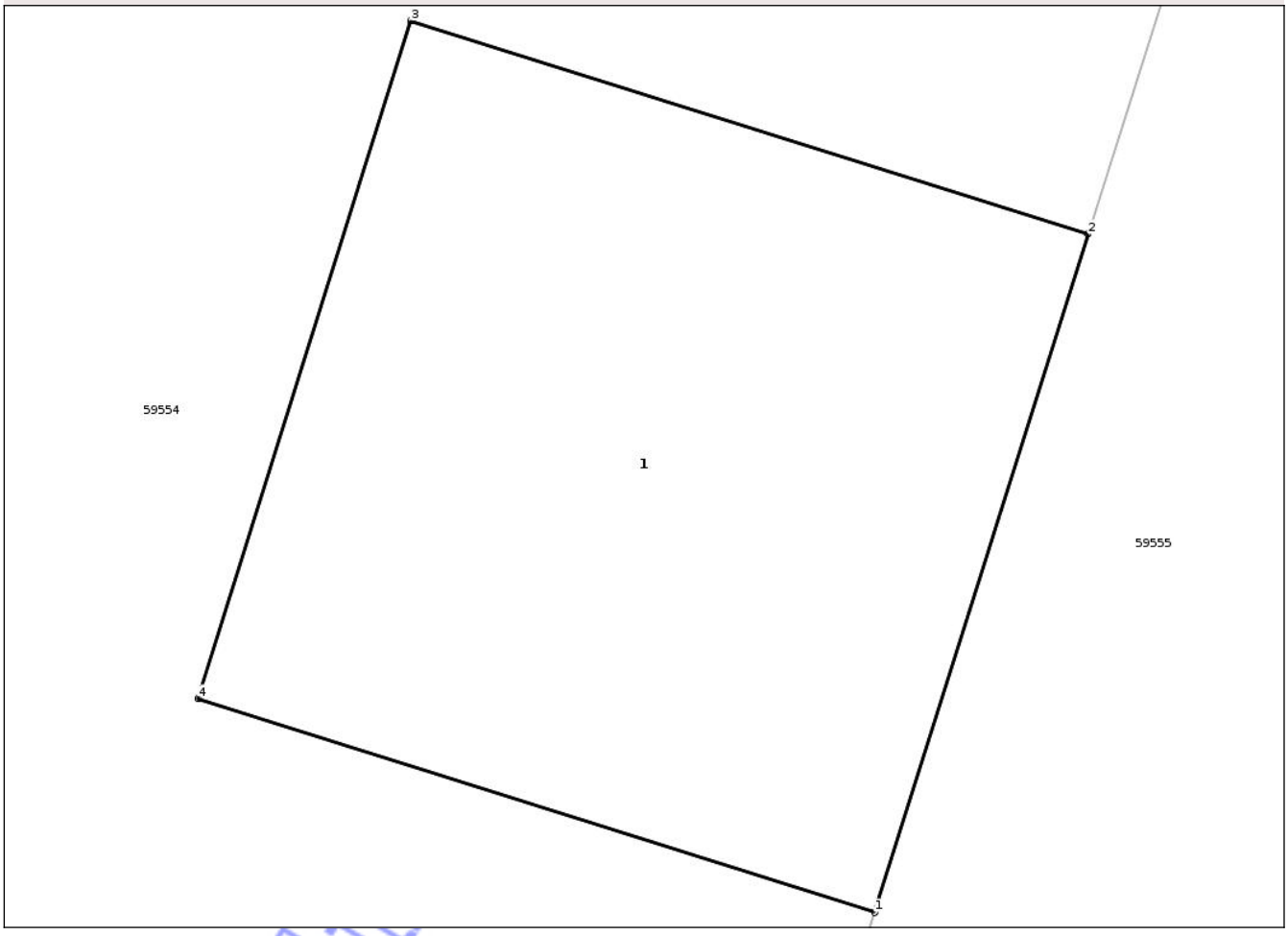

Date referitoare la teren

Crt	Categorie folosinţă	Intra vilan	Suprafaţa (mp)	Tarla	Parcelă	Nr. topo	Observaţii / Referinţe
1	curti constructii	NU	1	91	32/2	-	

Date referitoare la construcţii

Crt	Număr	Destinaţie construcţie	Supraf. (mp)	Situaţie juridică	Observaţii / Referinţe
A1.1		constructii industriale si edilitare	1	Fara acte	Nr. niveluri:1; S. construita la sol:1 mp; STALP

Lungime Segmente
1) Valorile lungimilor segmentelor sunt obţinute din proiecţie în plan.

Punct început	X / Y	Punct sfârşit	X / Y	Lungime segment (** (m)
1	543.825,955 308.415,088	2	543.826,316 308.416,233	1.201
2	543.826,316 308.416,233	3	543.825,171 308.416,593	1.2
3	543.825,171 308.416,593	4	543.824,811 308.415,449	1.199

Document care conţine date cu caracter personal, protejat de prevederile Regulamentului (UE) nr. 679/2016 şi Legii 190/2018

Punct început	X / Y	Punct sfârşit	X / Y	Lungime segment (** (m)
4	543.824,811 308.415,449	1	543.825,955 308.415,088	1.2

** Lungimile segmentelor sunt determinate în planul de proiecţie Stereo 70 şi sunt rotunjite la 1 milimetru.
*** Distanţa dintre puncte este formată din segmente cumulate ce sunt mai mici decât valoarea 1 milimetru.

Neutilizabil in circuitul civil

DATE DESPRE IMOBILUL NR. 60986

Oficiul de Cadastru şi Publicitate Imobiliară TELEORMAN
Biroul de Cadastru şi Publicitate Imobiliară Videle

A. Partea I. Descrierea imobilului

TEREN Extravilan

Adresa: Jud. Teleorman

Nr. Crt	Nr cadastral Nr. topografic	Suprafaţa* (mp)	Observaţii / Referinţe
A1		1	Sector cadastral:15 Teren neimprejmuit;

B. Partea II. Proprietari şi acte

Inscrieri privitoare la dreptul de proprietate şi alte drepturi reale		Referinţe
/		
Act Normativ nr. 123, din 10/07/2012 emis de PARLAMENTUL ROMÂNIEI;		
B1	Intabulare, drept de PROPRIETATE, dobandit prin Lege, cota actuala 1/1, cota initiala 1/1	A1
	1) **STATUL ROMÂN**, CIF:9999999999999	
Act Administrativ nr. 6, din 20/06/2005 emis de MINISTERUL ECONOMIEI ȘI COMERȚULUI;		
B2	Intabulare, drept de CONCESIUNE, dobandit prin Lege, cota actuala 1/1, cota initiala 1/1	A1
	1) **DISTRIBUȚIE ENERGIE OLTENIA S.A.**, CIF:14491102	

C. Partea III. SARCINI .

Inscrieri privind dezmembramintele dreptului de proprietate, drepturi reale de garanţie şi sarcini	Referinţe
NU SUNT	

Neutilizabil în circuitul civil

Anexa Nr. 1 La Partea I

Teren

Nr cadastral	Suprafaţa (mp)*	Observaţii / Referinţe
	1	

* Suprafaţa este determinată in planul de proiecţie Stereo 70.

DETALII LINIARE IMOBIL



Date referitoare la teren

Crt	Categorie folosinţă	Intra vilan	Suprafaţa (mp)	Tarla	Parcelă	Nr. topo	Observaţii / Referinţe
1	curti constructii	NU	1	91	70/2	-	

Date referitoare la construcţii

Crt	Număr	Destinaţie construcţie	Supraf. (mp)	Situaţie juridică	Observaţii / Referinţe
A1.1		constructii industriale si edilitare	1	Fara acte	Nr. niveluri:1; S. construita la sol:1 mp; STALP

Lungime Segmente
1) Valorile lungimilor segmentelor sunt obţinute din proiecţie în plan.

Punct început	X / Y	Punct sfârşit	X / Y	Lungime segment (** (m)
1	543.488,738 308.643,742	2	543.489,938 308.643,742	1.2
2	543.489,938 308.643,742	3	543.489,938 308.644,942	1.2
3	543.489,938 308.644,942	4	543.488,738 308.644,942	1.2

Document care conţine date cu caracter personal, protejat de prevederile Regulamentului (UE) nr. 679/2016 şi Legii 190/2018

Punct început	X / Y	Punct sfârşit	X / Y	Lungime segment (** (m)
4	543.488,738 308.644,942	1	543.488,738 308.643,742	1.2

** Lungimile segmentelor sunt determinate în planul de proiecţie Stereo 70 şi sunt rotunjite la 1 milimetru.
*** Distanţa dintre puncte este formată din segmente cumulate ce sunt mai mici decât valoarea 1 milimetru.

Neutilizabil in circuitul civil

DATE DESPRE IMOBILUL NR. 60987

Oficiul de Cadastru şi Publicitate Imobiliară TELEORMAN
Biroul de Cadastru şi Publicitate Imobiliară Videle

A. Partea I. Descrierea imobilului

TEREN Extravilan

Adresa: Jud. Teleorman

Nr. Crt	Nr cadastral Nr. topografic	Suprafaţa* (mp)	Observaţii / Referinţe
A1		1	Sector cadastral:15 Teren neimprejmuit;

B. Partea II. Proprietari şi acte

Inscrieri privitoare la dreptul de proprietate şi alte drepturi reale		Referinţe
/		
Act Normativ nr. 123, din 10/07/2012 emis de PARLAMENTUL ROMÂNIEI;		
B1	Intabulare, drept de PROPRIETATE, dobandit prin Lege, cota actuala 1/1, cota initiala 1/1	A1
	1) **STATUL ROMÂN**, CIF:9999999999999	
Act Administrativ nr. 6, din 20/06/2005 emis de MINISTERUL ECONOMIEI ȘI COMERȚULUI;		
B2	Intabulare, drept de CONCESIUNE, dobandit prin Lege, cota actuala 1/1, cota initiala 1/1	A1
	1) **DISTRIBUȚIE ENERGIE OLTENIA S.A.**, CIF:14491102	

C. Partea III. SARCINI .

Inscrieri privind dezmembramintele dreptului de proprietate, drepturi reale de garanţie şi sarcini	Referinţe
NU SUNT	

Neutilizabil în circuitul civil

Anexa Nr. 1 La Partea I

Teren

Nr cadastral	Suprafaţa (mp)*	Observaţii / Referinţe
	1	

* Suprafaţa este determinată in planul de proiecţie Stereo 70.

DETALII LINIARE IMOBIL



Date referitoare la teren

Crt	Categorie folosinţă	Intra vilan	Suprafaţa (mp)	Tarla	Parcelă	Nr. topo	Observaţii / Referinţe
1	curti constructii	NU	1	91	4/2	-	

Date referitoare la construcţii

Crt	Număr	Destinaţie construcţie	Supraf. (mp)	Situaţie juridică	Observaţii / Referinţe
A1.1		constructii industriale si edilitare	1	Fara acte	Nr. niveluri:1; S. construita la sol:1 mp; STALP

Lungime Segmente
1) Valorile lungimilor segmentelor sunt obţinute din proiecţie în plan.

Punct început	X / Y	Punct sfârşit	X / Y	Lungime segment (** (m)
1	543.852,573 309.413,565	2	543.853,773 309.413,565	1.2
2	543.853,773 309.413,565	3	543.853,773 309.414,765	1.2
3	543.853,773 309.414,765	4	543.852,573 309.414,765	1.2

Document care conţine date cu caracter personal, protejat de prevederile Regulamentului (UE) nr. 679/2016 şi Legii 190/2018

Punct început	X / Y	Punct sfârşit	X / Y	Lungime segment (** (m)
4	543.852,573 309.414,765	1	543.852,573 309.413,565	1.2

** Lungimile segmentelor sunt determinate în planul de proiecţie Stereo 70 şi sunt rotunjite la 1 milimetru.
*** Distanţa dintre puncte este formată din segmente cumulate ce sunt mai mici decât valoarea 1 milimetru.

Neutilizabil in circuitul civil

DATE DESPRE IMOBILUL NR. 60988

Oficiul de Cadastru şi Publicitate Imobiliară TELEORMAN
Biroul de Cadastru şi Publicitate Imobiliară Videle

A. Partea I. Descrierea imobilului

TEREN Extravilan

Adresa: Jud. Teleorman

Nr. Crt	Nr cadastral Nr. topografic	Suprafaţa* (mp)	Observaţii / Referinţe
A1		1	Sector cadastral:15 Teren neimprejmuit;

B. Partea II. Proprietari şi acte

Inscrieri privitoare la dreptul de proprietate şi alte drepturi reale		Referinţe
/		
Act Normativ nr. 123, din 10/07/2012 emis de PARLAMENTUL ROMÂNIEI;		
B1	Intabulare, drept de PROPRIETATE, dobandit prin Lege, cota actuala 1/1, cota initiala 1/1	A1
	1) **STATUL ROMÂN**, CIF:9999999999999	
Act Administrativ nr. 6, din 20/06/2005 emis de MINISTERUL ECONOMIEI ȘI COMERȚULUI;		
B2	Intabulare, drept de CONCESIUNE, dobandit prin Lege, cota actuala 1/1, cota initiala 1/1	A1
	1) **DISTRIBUȚIE ENERGIE OLTENIA S.A.**, CIF:14491102	

C. Partea III. SARCINI .

Inscrieri privind dezmembramintele dreptului de proprietate, drepturi reale de garanţie şi sarcini	Referinţe
NU SUNT	

Neutilizabil în circuitul civil

Anexa Nr. 1 La Partea I

Teren

Nr cadastral	Suprafaţa (mp)*	Observaţii / Referinţe
	1	

* Suprafaţa este determinată in planul de proiecţie Stereo 70.

DETALII LINIARE IMOBIL



Date referitoare la teren

Crt	Categorie folosinţă	Intra vilan	Suprafaţa (mp)	Tarla	Parcelă	Nr. topo	Observaţii / Referinţe
1	curti constructii	NU	1	91	4/1	-	

Date referitoare la construcţii

Crt	Număr	Destinaţie construcţie	Supraf. (mp)	Situaţie juridică	Observaţii / Referinţe
A1.1		constructii industriale si edilitare	1	Fara acte	Nr. niveluri:1; S. construita la sol:1 mp; STALP

Lungime Segmente
1) Valorile lungimilor segmentelor sunt obţinute din proiecţie în plan.

Punct început	X / Y	Punct sfârşit	X / Y	Lungime segment (** (m)
1	543.846,869 309.419,578	2	543.848,069 309.419,578	1.2
2	543.848,069 309.419,578	3	543.848,069 309.420,778	1.2
3	543.848,069 309.420,778	4	543.846,869 309.420,778	1.2

Document care conţine date cu caracter personal, protejat de prevederile Regulamentului (UE) nr. 679/2016 şi Legii 190/2018

Punct început	X / Y	Punct sfârşit	X / Y	Lungime segment (** (m)
4	543.846,869 309.420,778	1	543.846,869 309.419,578	1.2

** Lungimile segmentelor sunt determinate în planul de proiecţie Stereo 70 şi sunt rotunjite la 1 milimetru.
*** Distanţa dintre puncte este formată din segmente cumulate ce sunt mai mici decât valoarea 1 milimetru.

Neutilizabil in circuitul civil

DATE DESPRE IMOBILUL NR. 60989

Oficiul de Cadastru şi Publicitate Imobiliară TELEORMAN
Biroul de Cadastru şi Publicitate Imobiliară Videle

A. Partea I. Descrierea imobilului

TEREN Extravilan

Adresa: Jud. Teleorman

Nr. Crt	Nr cadastral Nr. topografic	Suprafaţa* (mp)	Observaţii / Referinţe
A1		1	Sector cadastral:15 Teren neimprejmuit;

B. Partea II. Proprietari şi acte

Inscrieri privitoare la dreptul de proprietate şi alte drepturi reale		Referinţe
/		
Act Normativ nr. 123, din 10/07/2012 emis de PARLAMENTUL ROMÂNIEI;		
B1	Intabulare, drept de PROPRIETATE, dobandit prin Lege, cota actuala 1/1, cota initiala 1/1	A1
	1) **STATUL ROMÂN**, CIF:9999999999999	
Act Administrativ nr. 6, din 20/06/2005 emis de MINISTERUL ECONOMIEI ȘI COMERȚULUI;		
B2	Intabulare, drept de CONCESIUNE, dobandit prin Lege, cota actuala 1/1, cota initiala 1/1	A1
	1) **DISTRIBUȚIE ENERGIE OLTENIA S.A.**, CIF:14491102	

C. Partea III. SARCINI .

Inscrieri privind dezmembramintele dreptului de proprietate, drepturi reale de garanţie şi sarcini	Referinţe
NU SUNT	

Neutilizabil în circuitul civil

Anexa Nr. 1 La Partea I

Teren

Nr cadastral	Suprafaţa (mp)*	Observaţii / Referinţe
	1	

* Suprafaţa este determinată in planul de proiecţie Stereo 70.

DETALII LINIARE IMOBIL



Date referitoare la teren

Crt	Categorie folosinţă	Intra vilan	Suprafaţa (mp)	Tarla	Parcelă	Nr. topo	Observaţii / Referinţe
1	curti constructii	NU	1	91	8/1/2	-	

Date referitoare la construcţii

Crt	Număr	Destinaţie construcţie	Supraf. (mp)	Situaţie juridică	Observaţii / Referinţe
A1.1		constructii industriale si edilitare	1	Fara acte	Nr. niveluri:1; S. construita la sol:1 mp; STALP

Lungime Segmente
1) Valorile lungimilor segmentelor sunt obţinute din proiecţie în plan.

Punct început	X / Y	Punct sfârşit	X / Y	Lungime segment (** (m)
1	543.782,109 309.430,552	2	543.783,309 309.430,552	1.2
2	543.783,309 309.430,552	3	543.783,309 309.431,752	1.2
3	543.783,309 309.431,752	4	543.782,109 309.431,752	1.2

Document care conţine date cu caracter personal, protejat de prevederile Regulamentului (UE) nr. 679/2016 şi Legii 190/2018

Punct început	X / Y	Punct sfârşit	X / Y	Lungime segment (** (m)
4	543.782,109 309.431,752	1	543.782,109 309.430,552	1.2

** Lungimile segmentelor sunt determinate în planul de proiecţie Stereo 70 şi sunt rotunjite la 1 milimetru.
*** Distanţa dintre puncte este formată din segmente cumulate ce sunt mai mici decât valoarea 1 milimetru.

Neutilizabil in circuitul civil

DATE DESPRE IMOBILUL NR. 60990

Oficiul de Cadastru şi Publicitate Imobiliară TELEORMAN
Biroul de Cadastru şi Publicitate Imobiliară Videle

A. Partea I. Descrierea imobilului

TEREN Extravilan

Adresa: Jud. Teleorman

Nr. Crt	Nr cadastral Nr. topografic	Suprafaţa* (mp)	Observaţii / Referinţe
A1		1	Sector cadastral:15 Teren neimprejmuit;

B. Partea II. Proprietari şi acte

Inscrieri privitoare la dreptul de proprietate şi alte drepturi reale		Referinţe
/		
Act Normativ nr. 123, din 10/07/2012 emis de PARLAMENTUL ROMÂNIEI;		
B1	Intabulare, drept de PROPRIETATE, dobandit prin Lege, cota actuala 1/1, cota initiala 1/1	A1
	1) **STATUL ROMÂN**, CIF:9999999999999	
Act Administrativ nr. 6, din 20/06/2005 emis de MINISTERUL ECONOMIEI ȘI COMERȚULUI;		
B2	Intabulare, drept de CONCESIUNE, dobandit prin Lege, cota actuala 1/1, cota initiala 1/1	A1
	1) **DISTRIBUȚIE ENERGIE OLTENIA S.A.**, CIF:14491102	

C. Partea III. SARCINI .

Inscrieri privind dezmembramintele dreptului de proprietate, drepturi reale de garanţie şi sarcini	Referinţe
NU SUNT	

Neutilizabil în circuitul civil

Anexa Nr. 1 La Partea I

Teren

Nr cadastral	Suprafaţa (mp)*	Observaţii / Referinţe
	1	

* Suprafaţa este determinată in planul de proiecţie Stereo 70.

DETALII LINIARE IMOBIL



Date referitoare la teren

Crt	Categorie folosinţă	Intra vilan	Suprafaţa (mp)	Tarla	Parcelă	Nr. topo	Observaţii / Referinţe
1	curti constructii	NU	1	91	5/3	-	

Date referitoare la construcţii

Crt	Număr	Destinaţie construcţie	Supraf. (mp)	Situaţie juridică	Observaţii / Referinţe
A1.1		constructii industriale si edilitare	1	Fara acte	Nr. niveluri:1; S. construita la sol:1 mp; STALP

Lungime Segmente
1) Valorile lungimilor segmentelor sunt obţinute din proiecţie în plan.

Punct început	X / Y	Punct sfârşit	X / Y	Lungime segment (** (m)
1	543.717,172 309.445,214	2	543.718,372 309.445,214	1.2
2	543.718,372 309.445,214	3	543.718,372 309.446,414	1.2
3	543.718,372 309.446,414	4	543.717,172 309.446,414	1.2

Document care conţine date cu caracter personal, protejat de prevederile Regulamentului (UE) nr. 679/2016 şi Legii 190/2018

Punct început	X / Y	Punct sfârşit	X / Y	Lungime segment (** (m)
4	543.717,172 309.446,414	1	543.717,172 309.445,214	1.2

** Lungimile segmentelor sunt determinate în planul de proiecţie Stereo 70 şi sunt rotunjite la 1 milimetru.
*** Distanţa dintre puncte este formată din segmente cumulate ce sunt mai mici decât valoarea 1 milimetru.

Neutilizabil in circuitul civil

DATE DESPRE IMOBILUL NR. 60991

Oficiul de Cadastru şi Publicitate Imobiliară TELEORMAN
Biroul de Cadastru şi Publicitate Imobiliară Videle

A. Partea I. Descrierea imobilului

TEREN Extravilan

Adresa: Jud. Teleorman

Nr. Crt	Nr cadastral Nr. topografic	Suprafaţa* (mp)	Observaţii / Referinţe
A1		1	Sector cadastral:15 Teren neimprejmuit;

B. Partea II. Proprietari şi acte

Inscrieri privitoare la dreptul de proprietate şi alte drepturi reale		Referinţe
/		
Act Normativ nr. 123, din 10/07/2012 emis de PARLAMENTUL ROMÂNIEI;		
B1	Intabulare, drept de PROPRIETATE, dobandit prin Lege, cota actuala 1/1, cota initiala 1/1	A1
	1) **STATUL ROMÂN**, CIF:9999999999999	
Act Administrativ nr. 6, din 20/06/2005 emis de MINISTERUL ECONOMIEI ȘI COMERȚULUI;		
B2	Intabulare, drept de CONCESIUNE, dobandit prin Lege, cota actuala 1/1, cota initiala 1/1	A1
	1) **DISTRIBUȚIE ENERGIE OLTENIA S.A.**, CIF:14491102	

C. Partea III. SARCINI .

Inscrieri privind dezmembramintele dreptului de proprietate, drepturi reale de garanţie şi sarcini	Referinţe
NU SUNT	

Neutilizabil în circuitul civil

Anexa Nr. 1 La Partea I

Teren

Nr cadastral	Suprafaţa (mp)*	Observaţii / Referinţe
	1	

* Suprafaţa este determinată in planul de proiecţie Stereo 70.

DETALII LINIARE IMOBIL



Date referitoare la teren

Crt	Categorie folosinţă	Intra vilan	Suprafaţa (mp)	Tarla	Parcelă	Nr. topo	Observaţii / Referinţe
1	curti constructii	NU	1	91	25/3	-	

Date referitoare la construcţii

Crt	Număr	Destinaţie construcţie	Supraf. (mp)	Situaţie juridică	Observaţii / Referinţe
A1.1		constructii industriale si edilitare	1	Fara acte	Nr. niveluri:1; S. construita la sol:1 mp; STALP

Lungime Segmente
1) Valorile lungimilor segmentelor sunt obţinute din proiecţie în plan.

Punct început	X / Y	Punct sfârşit	X / Y	Lungime segment (** (m)
1	543.702,372 309.459,221	2	543.703,572 309.459,221	1.2
2	543.703,572 309.459,221	3	543.703,572 309.460,421	1.2
3	543.703,572 309.460,421	4	543.702,372 309.460,421	1.2

Document care conţine date cu caracter personal, protejat de prevederile Regulamentului (UE) nr. 679/2016 şi Legii 190/2018

Punct început	X / Y	Punct sfârşit	X / Y	Lungime segment (** (m)
4	543.702,372 309.460,421	1	543.702,372 309.459,221	1.2

** Lungimile segmentelor sunt determinate în planul de proiecţie Stereo 70 şi sunt rotunjite la 1 milimetru.
*** Distanţa dintre puncte este formată din segmente cumulate ce sunt mai mici decât valoarea 1 milimetru.

Neutilizabil in circuitul civil

DATE DESPRE IMOBILUL NR. 60992

Oficiul de Cadastru şi Publicitate Imobiliară TELEORMAN
Biroul de Cadastru şi Publicitate Imobiliară Videle

A. Partea I. Descrierea imobilului

TEREN Extravilan

Adresa: Jud. Teleorman

Nr. Crt	Nr cadastral Nr. topografic	Suprafaţa* (mp)	Observaţii / Referinţe
A1		1	Sector cadastral:15 Teren neimprejmuit;

B. Partea II. Proprietari şi acte

Inscrieri privitoare la dreptul de proprietate şi alte drepturi reale		Referinţe
/		
Act Normativ nr. 123, din 10/07/2012 emis de PARLAMENTUL ROMÂNIEI;		
B1	Intabulare, drept de PROPRIETATE, dobandit prin Lege, cota actuala 1/1, cota initiala 1/1	A1
	1) **STATUL ROMÂN**, CIF:9999999999999	
Act Administrativ nr. 6, din 20/06/2005 emis de MINISTERUL ECONOMIEI ȘI COMERȚULUI;		
B2	Intabulare, drept de CONCESIUNE, cota actuala 1/1, cota initiala 1/1	A1
	1) **DISTRIBUȚIE ENERGIE OLTENIA S.A.**, CIF:14491102	

C. Partea III. SARCINI .

Inscrieri privind dezmembramintele dreptului de proprietate, drepturi reale de garanţie şi sarcini	Referinţe
NU SUNT	

Neutilizabil în circuitul civil

Anexa Nr. 1 La Partea I

Teren

Nr cadastral	Suprafaţa (mp)*	Observaţii / Referinţe
	1	

* Suprafaţa este determinată in planul de proiecţie Stereo 70.

DETALII LINIARE IMOBIL



Date referitoare la teren

Crt	Categorie folosinţă	Intra vilan	Suprafaţa (mp)	Tarla	Parcelă	Nr. topo	Observaţii / Referinţe
1	curti constructii	NU	1	91	25/2	-	

Date referitoare la construcţii

Crt	Număr	Destinaţie construcţie	Supraf. (mp)	Situaţie juridică	Observaţii / Referinţe
A1.1		constructii industriale si edilitare	1	Fara acte	Nr. niveluri:1; S. construita la sol:1 mp; STALP

Lungime Segmente
1) Valorile lungimilor segmentelor sunt obţinute din proiecţie în plan.

Punct început	X / Y	Punct sfârşit	X / Y	Lungime segment (** (m)
1	543.691,618 309.449,893	2	543.692,818 309.449,893	1.2
2	543.692,818 309.449,893	3	543.692,818 309.451,093	1.2
3	543.692,818 309.451,093	4	543.691,618 309.451,093	1.2

Document care conţine date cu caracter personal, protejat de prevederile Regulamentului (UE) nr. 679/2016 şi Legii 190/2018

Punct început	X / Y	Punct sfârşit	X / Y	Lungime segment (** (m)
4	543.691,618 309.451,093	1	543.691,618 309.449,893	1.2

** Lungimile segmentelor sunt determinate în planul de proiecţie Stereo 70 şi sunt rotunjite la 1 milimetru.
*** Distanţa dintre puncte este formată din segmente cumulate ce sunt mai mici decât valoarea 1 milimetru.

Neutilizabil in circuitul civil

DATE DESPRE IMOBILUL NR. 60993

Oficiul de Cadastru şi Publicitate Imobiliară TELEORMAN
Biroul de Cadastru şi Publicitate Imobiliară Videle

A. Partea I. Descrierea imobilului

TEREN Extravilan

Adresa: Jud. Teleorman

Nr. Crt	Nr cadastral Nr. topografic	Suprafaţa* (mp)	Observaţii / Referinţe
A1		1	Sector cadastral:15 Teren neimprejmuit;

B. Partea II. Proprietari şi acte

Inscrieri privitoare la dreptul de proprietate şi alte drepturi reale		Referinţe
/		
Act Normativ nr. 123, din 10/07/2012 emis de PARLAMENTUL ROMÂNIEI;		
B1	Intabulare, drept de PROPRIETATE, dobandit prin Lege, cota actuala 1/1, cota initiala 1/1	A1
	1) **STATUL ROMÂN**, CIF:9999999999999	
Act Administrativ nr. 6, din 20/06/2005 emis de MINISTERUL ECONOMIEI ȘI COMERȚULUI;		
B2	Intabulare, drept de CONCESIUNE, dobandit prin Lege, cota actuala 1/1, cota initiala 1/1	A1
	1) **DISTRIBUȚIE ENERGIE OLTENIA S.A.**, CIF:14491102	

C. Partea III. SARCINI .

Inscrieri privind dezmembramintele dreptului de proprietate, drepturi reale de garanţie şi sarcini	Referinţe
NU SUNT	

Neutilizabil în circuitul civil

Anexa Nr. 1 La Partea I

Teren

Nr cadastral	Suprafaţa (mp)*	Observaţii / Referinţe
	1	

* Suprafaţa este determinată in planul de proiecţie Stereo 70.

DETALII LINIARE IMOBIL



Date referitoare la teren

Crt	Categorie folosinţă	Intra vilan	Suprafaţa (mp)	Tarla	Parcelă	Nr. topo	Observaţii / Referinţe
1	curti constructii	NU	1	91	680/1/4/1	-	

Date referitoare la construcţii

Crt	Număr	Destinaţie construcţie	Supraf. (mp)	Situaţie juridică	Observaţii / Referinţe
A1.1		constructii industriale si edilitare	1	Fara acte	Nr. niveluri:1; S. construita la sol:1 mp; STALP

Lungime Segmente
1) Valorile lungimilor segmentelor sunt obţinute din proiecţie în plan.

Punct început	X / Y	Punct sfârşit	X / Y	Lungime segment (** (m)
1	543.675,655 309.453,308	2	543.676,855 309.453,308	1.2
2	543.676,855 309.453,308	3	543.676,855 309.454,508	1.2
3	543.676,855 309.454,508	4	543.675,655 309.454,508	1.2

Document care conţine date cu caracter personal, protejat de prevederile Regulamentului (UE) nr. 679/2016 şi Legii 190/2018

Punct început	X / Y	Punct sfârşit	X / Y	Lungime segment (** (m)
4	543.675,655 309.454,508	1	543.675,655 309.453,308	1.2

** Lungimile segmentelor sunt determinate în planul de proiecţie Stereo 70 şi sunt rotunjite la 1 milimetru.
*** Distanţa dintre puncte este formată din segmente cumulate ce sunt mai mici decât valoarea 1 milimetru.

Neutilizabil in circuitul civil

DATE DESPRE IMOBILUL NR. 60994

Oficiul de Cadastru şi Publicitate Imobiliară TELEORMAN
Biroul de Cadastru şi Publicitate Imobiliară Videle

A. Partea I. Descrierea imobilului

TEREN Extravilan

Adresa: Jud. Teleorman

Nr. Crt	Nr cadastral Nr. topografic	Suprafaţa* (mp)	Observaţii / Referinţe
A1		1	Sector cadastral:15 Teren neimprejmuit;

B. Partea II. Proprietari şi acte

Inscrieri privitoare la dreptul de proprietate şi alte drepturi reale		Referinţe
/		
Act Normativ nr. 123, din 10/07/2012 emis de PARLAMENTUL ROMÂNIEI;		
B1	Intabulare, drept de PROPRIETATE, dobandit prin Lege, cota actuala 1/1, cota initiala 1/1	A1
	1) **STATUL ROMÂN**, CIF:9999999999999	
Act Administrativ nr. 6, din 20/06/2005 emis de MINISTERUL ECONOMIEI ȘI COMERȚULUI;		
B2	Intabulare, drept de CONCESIUNE, dobandit prin Lege, cota actuala 1/1, cota initiala 1/1	A1
	1) **DISTRIBUȚIE ENERGIE OLTENIA S.A.**, CIF:14491102	

C. Partea III. SARCINI .

Inscrieri privind dezmembramintele dreptului de proprietate, drepturi reale de garanţie şi sarcini	Referinţe
NU SUNT	

Neutilizabil în circuitul civil

Anexa Nr. 1 La Partea I

Teren

Nr cadastral	Suprafaţa (mp)*	Observaţii / Referinţe
	1	

* Suprafaţa este determinată in planul de proiecţie Stereo 70.

DETALII LINIARE IMOBIL



Date referitoare la teren

Crt	Categorie folosinţă	Intra vilan	Suprafaţa (mp)	Tarla	Parcelă	Nr. topo	Observaţii / Referinţe
1	curti constructii	NU	1	91	680/I/4/7	-	

Date referitoare la construcţii

Crt	Număr	Destinaţie construcţie	Supraf. (mp)	Situaţie juridică	Observaţii / Referinţe
A1.1		constructii industriale si edilitare	1	Fara acte	Nr. niveluri:1; S. construita la sol:1 mp; STALP

Lungime Segmente
1) Valorile lungimilor segmentelor sunt obţinute din proiecţie în plan.

Punct început	X / Y	Punct sfârşit	X / Y	Lungime segment (** (m)
1	543.686,631 309.494,296	2	543.687,831 309.494,296	1.2
2	543.687,831 309.494,296	3	543.687,831 309.495,496	1.2
3	543.687,831 309.495,496	4	543.686,631 309.495,496	1.2

Document care conţine date cu caracter personal, protejat de prevederile Regulamentului (UE) nr. 679/2016 şi Legii 190/2018

Punct început	X / Y	Punct sfârşit	X / Y	Lungime segment (** (m)
4	543.686,631 309.495,496	1	543.686,631 309.494,296	1.2

** Lungimile segmentelor sunt determinate în planul de proiecţie Stereo 70 şi sunt rotunjite la 1 milimetru.
*** Distanţa dintre puncte este formată din segmente cumulate ce sunt mai mici decât valoarea 1 milimetru.

Neutilizabil in circuitul civil

DATE DESPRE IMOBILUL NR. 60995

Oficiul de Cadastru şi Publicitate Imobiliară TELEORMAN
Biroul de Cadastru şi Publicitate Imobiliară Videle

A. Partea I. Descrierea imobilului

TEREN Extravilan

Adresa: Jud. Teleorman

Nr. Crt	Nr cadastral Nr. topografic	Suprafaţa* (mp)	Observaţii / Referinţe
A1		1	Sector cadastral:15 Teren neimprejmuit;

B. Partea II. Proprietari şi acte

Inscrieri privitoare la dreptul de proprietate şi alte drepturi reale		Referinţe
/		
Act Normativ nr. 123, din 10/07/2012 emis de PARLAMENTUL ROMÂNIEI;		
B1	Intabulare, drept de PROPRIETATE, dobandit prin Lege, cota actuala 1/1, cota initiala 1/1	A1
	1) **STATUL ROMÂN**, CIF:9999999999999	
Act Administrativ nr. 6, din 20/06/2005 emis de MINISTERUL ECONOMIEI ȘI COMERȚULUI;		
B2	Intabulare, drept de CONCESIUNE, dobandit prin Lege, cota actuala 1/1, cota initiala 1/1	A1
	1) **DISTRIBUȚIE ENERGIE OLTENIA S.A.**, CIF:14491102	

C. Partea III. SARCINI .

Inscrieri privind dezmembramintele dreptului de proprietate, drepturi reale de garanţie şi sarcini	Referinţe
NU SUNT	

Neutilizabil în circuitul civil

Anexa Nr. 1 La Partea I

Teren

Nr cadastral	Suprafaţa (mp)*	Observaţii / Referinţe
	1	

* Suprafaţa este determinată in planul de proiecţie Stereo 70.

DETALII LINIARE IMOBIL



Date referitoare la teren

Crt	Categorie folosinţă	Intra vilan	Suprafaţa (mp)	Tarla	Parcelă	Nr. topo	Observaţii / Referinţe
1	curti constructii	NU	1	91	680/I/4/6	-	

Date referitoare la construcţii

Crt	Număr	Destinaţie construcţie	Supraf. (mp)	Situaţie juridică	Observaţii / Referinţe
A1.1		constructii industriale si edilitare	1	Fara acte	Nr. niveluri:1; S. construita la sol:1 mp; STALP

Lungime Segmente
1) Valorile lungimilor segmentelor sunt obţinute din proiecţie în plan.

Punct început	X / Y	Punct sfârşit	X / Y	Lungime segment (** (m)
1	543.672,378 309.526,614	2	543.673,578 309.526,614	1.2
2	543.673,578 309.526,614	3	543.673,578 309.527,814	1.2
3	543.673,578 309.527,814	4	543.672,378 309.527,814	1.2

Document care conţine date cu caracter personal, protejat de prevederile Regulamentului (UE) nr. 679/2016 şi Legii 190/2018

Punct început	X / Y	Punct sfârşit	X / Y	Lungime segment (** (m)
4	543.672,378 309.527,814	1	543.672,378 309.526,614	1.2

** Lungimile segmentelor sunt determinate în planul de proiecţie Stereo 70 şi sunt rotunjite la 1 milimetru.
*** Distanţa dintre puncte este formată din segmente cumulate ce sunt mai mici decât valoarea 1 milimetru.

Neutilizabil in circuitul civil

DATE DESPRE IMOBILUL NR. 60996

Oficiul de Cadastru şi Publicitate Imobiliară TELEORMAN
Biroul de Cadastru şi Publicitate Imobiliară Videle

A. Partea I. Descrierea imobilului

TEREN Intravilan

Adresa: Loc. Videle, Jud. Teleorman

Nr. Crt	Nr cadastral Nr. topografic	Suprafaţa* (mp)	Observaţii / Referinţe
A1		1	Sector cadastral:15 Teren neimprejmuit;

B. Partea II. Proprietari şi acte

Inscrieri privitoare la dreptul de proprietate şi alte drepturi reale		Referinţe
/		
Act Normativ nr. 123, din 10/07/2012 emis de PARLAMENTUL ROMÂNIEI;		
B1	Intabulare, drept de PROPRIETATE, dobandit prin Lege, cota actuala 1/1, cota initiala 1/1	A1
	1) **STATUL ROMÂN**, CIF:9999999999999	
Act Administrativ nr. 6, din 20/06/2005 emis de MINISTERUL ECONOMIEI ȘI COMERȚULUI;		
B2	Intabulare, drept de CONCESIUNE, dobandit prin Lege, cota actuala 1/1, cota initiala 1/1	A1
	1) **DISTRIBUȚIE ENERGIE OLTENIA S.A.**, CIF:14491102	

C. Partea III. SARCINI .

Inscrieri privind dezmembramintele dreptului de proprietate, drepturi reale de garanţie şi sarcini	Referinţe
NU SUNT	

Neutilizabil în circuitul civil

Anexa Nr. 1 La Partea I

Teren

Nr cadastral	Suprafaţa (mp)*	Observaţii / Referinţe
	1	

* Suprafaţa este determinată in planul de proiecţie Stereo 70.

DETALII LINIARE IMOBIL



Date referitoare la teren

Crt	Categorie folosinţă	Intra vilan	Suprafaţa (mp)	Tarla	Parcelă	Nr. topo	Observaţii / Referinţe
1	curti constructii	DA	1	91	680/I/4/2	-	

Date referitoare la construcţii

Crt	Număr	Destinaţie construcţie	Supraf. (mp)	Situaţie juridică	Observaţii / Referinţe
A1.1		constructii industriale si edilitare	1	Fara acte	Nr. niveluri:1; S. construita la sol:1 mp; STALP

Lungime Segmente
1) Valorile lungimilor segmentelor sunt obţinute din proiecţie în plan.

Punct început	X / Y	Punct sfârşit	X / Y	Lungime segment (** (m)
1	543.665,381 309.503,135	2	543.665,381 309.503,226	0.091
2	543.665,381 309.503,226	3	543.664,181 309.503,226	1.2
3	543.664,181 309.503,226	4	543.664,181 309.502,026	1.2

Document care conţine date cu caracter personal, protejat de prevederile Regulamentului (UE) nr. 679/2016 şi Legii 190/2018

Punct început	X / Y	Punct sfârşit	X / Y	Lungime segment (** (m)
4	543.664,181 309.502,026	5	543.665,081 309.502,026	0.9
5	543.665,081 309.502,026	6	543.665,381 309.502,026	0.3
6	543.665,381 309.502,026	1	543.665,381 309.503,135	1.109

**** Lungimile segmentelor sunt determinate în planul de proiecţie Stereo 70 şi sunt rotunjite la 1 milimetru.**
***** Distanţa dintre puncte este formată din segmente cumulate ce sunt mai mici decât valoarea 1 milimetru.**

Neutilizabil in circuitul civil

DATE DESPRE IMOBILUL NR. 60997

Oficiul de Cadastru şi Publicitate Imobiliară TELEORMAN
Biroul de Cadastru şi Publicitate Imobiliară Videle

A. Partea I. Descrierea imobilului

TEREN Intravilan

Adresa: Loc. Videle, Jud. Teleorman

Nr. Crt	Nr cadastral Nr. topografic	Suprafaţa* (mp)	Observaţii / Referinţe
A1		1	Sector cadastral:15 Teren neimprejmuit;

B. Partea II. Proprietari şi acte

Inscrieri privitoare la dreptul de proprietate şi alte drepturi reale		Referinţe
/		
Act Normativ nr. 123, din 10/07/2012 emis de PARLAMENTUL ROMÂNIEI;		
B1	Intabulare, drept de PROPRIETATE, dobandit prin Lege, cota actuala 1/1, cota initiala 1/1	A1
	1) **STATUL ROMÂN**, CIF:9999999999999	
Act Administrativ nr. 6, din 20/06/2005 emis de MINISTERUL ECONOMIEI ȘI COMERȚULUI;		
B2	Intabulare, drept de CONCESIUNE, dobandit prin Lege, cota actuala 1/1, cota initiala 1/1	A1
	1) **DISTRIBUȚIE ENERGIE OLTENIA S.A.**, CIF:14491102	

C. Partea III. SARCINI .

Inscrieri privind dezmembramintele dreptului de proprietate, drepturi reale de garanţie şi sarcini	Referinţe
NU SUNT	

Neutilizabil în circuitul civil

Anexa Nr. 1 La Partea I

Teren

Nr cadastral	Suprafaţa (mp)*	Observaţii / Referinţe
	1	

* Suprafaţa este determinată in planul de proiecţie Stereo 70.

DETALII LINIARE IMOBIL



Date referitoare la teren

Crt	Categorie folosinţă	Intra vilan	Suprafaţa (mp)	Tarla	Parcelă	Nr. topo	Observaţii / Referinţe
1	curti constructii	DA	1	91	1/1/1	-	

Date referitoare la construcţii

Crt	Număr	Destinaţie construcţie	Supraf. (mp)	Situaţie juridică	Observaţii / Referinţe
A1.1		constructii industriale si edilitare	1	Fara acte	Nr. niveluri:1; S. construita la sol:1 mp; STALP

Lungime Segmente
1) Valorile lungimilor segmentelor sunt obţinute din proiecţie în plan.

Punct început	X / Y	Punct sfârşit	X / Y	Lungime segment (** (m)
1	543.628,451 309.441,872	2	543.629,651 309.441,872	1.2
2	543.629,651 309.441,872	3	543.629,651 309.443,072	1.2
3	543.629,651 309.443,072	4	543.628,451 309.443,072	1.2

Document care conţine date cu caracter personal, protejat de prevederile Regulamentului (UE) nr. 679/2016 şi Legii 190/2018

Punct început	X / Y	Punct sfârşit	X / Y	Lungime segment (** (m)
4	543.628,451 309.443,072	1	543.628,451 309.441,872	1.2

** Lungimile segmentelor sunt determinate în planul de proiecţie Stereo 70 şi sunt rotunjite la 1 milimetru.
*** Distanţa dintre puncte este formată din segmente cumulate ce sunt mai mici decât valoarea 1 milimetru.

Neutilizabil in circuitul civil

DATE DESPRE IMOBILUL NR. 60998

Oficiul de Cadastru şi Publicitate Imobiliară TELEORMAN
Biroul de Cadastru şi Publicitate Imobiliară Videle

A. Partea I. Descrierea imobilului

TEREN Intravilan

Adresa: Loc. Videle, Jud. Teleorman

Nr. Crt	Nr cadastral Nr. topografic	Suprafaţa* (mp)	Observaţii / Referinţe
A1		1	Sector cadastral:15 Teren neimprejmuit;

B. Partea II. Proprietari şi acte

Inscrieri privitoare la dreptul de proprietate şi alte drepturi reale		Referinţe
/		
Act Normativ nr. 123, din 10/07/2012 emis de PARLAMENTUL ROMÂNIEI;		
B1	Intabulare, drept de PROPRIETATE, dobandit prin Lege, cota actuala 1/1, cota initiala 1/1	A1
	1) **STATUL ROMÂN**, CIF:9999999999999	
Act Administrativ nr. 6, din 20/06/2005 emis de MINISTERUL ECONOMIEI ȘI COMERȚULUI;		
B2	Intabulare, drept de CONCESIUNE, dobandit prin Lege, cota actuala 1/1, cota initiala 1/1	A1
	1) **DISTRIBUȚIE ENERGIE OLTENIA S.A.**, CIF:14491102	

C. Partea III. SARCINI .

Inscrieri privind dezmembramintele dreptului de proprietate, drepturi reale de garanţie şi sarcini	Referinţe
NU SUNT	

Neutilizabil în circuitul civil

Anexa Nr. 1 La Partea I

Teren

Nr cadastral	Suprafaţa (mp)*	Observaţii / Referinţe
	1	

* Suprafaţa este determinată in planul de proiecţie Stereo 70.

DETALII LINIARE IMOBIL



Date referitoare la teren

Crt	Categorie folosinţă	Intra vilan	Suprafaţa (mp)	Tarla	Parcelă	Nr. topo	Observaţii / Referinţe
1	curti constructii	DA	1	91	1/1/2	-	

Date referitoare la construcţii

Crt	Număr	Destinaţie construcţie	Supraf. (mp)	Situaţie juridică	Observaţii / Referinţe
A1.1		constructii industriale si edilitare	1	Fara acte	Nr. niveluri:1; S. construita la sol:1 mp; STALP

Lungime Segmente
1) Valorile lungimilor segmentelor sunt obţinute din proiecţie în plan.

Punct început	X / Y	Punct sfârşit	X / Y	Lungime segment (** (m)
1	543.640,496 309.491,112	2	543.641,696 309.491,112	1.2
2	543.641,696 309.491,112	3	543.641,696 309.492,312	1.2
3	543.641,696 309.492,312	4	543.640,496 309.492,312	1.2

Document care conţine date cu caracter personal, protejat de prevederile Regulamentului (UE) nr. 679/2016 şi Legii 190/2018

Punct început	X / Y	Punct sfârşit	X / Y	Lungime segment (** (m)
4	543.640,496 309.492,312	1	543.640,496 309.491,112	1.2

** Lungimile segmentelor sunt determinate în planul de proiecţie Stereo 70 şi sunt rotunjite la 1 milimetru.
*** Distanţa dintre puncte este formată din segmente cumulate ce sunt mai mici decât valoarea 1 milimetru.

Neutilizabil in circuitul civil

DATE DESPRE IMOBILUL NR. 60999

Oficiul de Cadastru şi Publicitate Imobiliară TELEORMAN
Biroul de Cadastru şi Publicitate Imobiliară Videle

A. Partea I. Descrierea imobilului

TEREN Intravilan

Adresa: Loc. Videle, Jud. Teleorman

Nr. Crt	Nr cadastral Nr. topografic	Suprafaţa* (mp)	Observaţii / Referinţe
A1		1	Sector cadastral:15 Teren neimprejmuit;

B. Partea II. Proprietari şi acte

Inscrieri privitoare la dreptul de proprietate şi alte drepturi reale		Referinţe
/		
Act Normativ nr. 123, din 10/07/2012 emis de PARLAMENTUL ROMÂNIEI;		
B1	Intabulare, drept de PROPRIETATE, dobandit prin Lege, cota actuala 1/1, cota initiala 1/1	A1
	1) **STATUL ROMÂN**, CIF:9999999999999	
Act Administrativ nr. 6, din 20/06/2005 emis de MINISTERUL ECONOMIEI ȘI COMERȚULUI;		
B2	Intabulare, drept de CONCESIUNE, dobandit prin Lege, cota actuala 1/1, cota initiala 1/1	A1
	1) **DISTRIBUȚIE ENERGIE OLTENIA S.A.**, CIF:14491102	

C. Partea III. SARCINI .

Inscrieri privind dezmembramintele dreptului de proprietate, drepturi reale de garanţie şi sarcini	Referinţe
NU SUNT	

Neutilizabil în circuitul civil

Anexa Nr. 1 La Partea I

Teren

Nr cadastral	Suprafaţa (mp)*	Observaţii / Referinţe
	1	

* Suprafaţa este determinată in planul de proiecţie Stereo 70.

DETALII LINIARE IMOBIL



Date referitoare la teren

Crt	Categorie folosinţă	Intra vilan	Suprafaţa (mp)	Tarla	Parcelă	Nr. topo	Observaţii / Referinţe
1	curti constructii	DA	1	91	1/1/3	-	

Date referitoare la construcţii

Crt	Număr	Destinaţie construcţie	Supraf. (mp)	Situaţie juridică	Observaţii / Referinţe
A1.1		constructii industriale si edilitare	1	Fara acte	Nr. niveluri:1; S. construita la sol:1 mp; STALP

Lungime Segmente
1) Valorile lungimilor segmentelor sunt obţinute din proiecţie în plan.

Punct început	X / Y	Punct sfârşit	X / Y	Lungime segment (** (m)
1	543.651,92 309.530,897	2	543.653,12 309.530,897	1.2
2	543.653,12 309.530,897	3	543.653,12 309.532,097	1.2
3	543.653,12 309.532,097	4	543.651,92 309.532,097	1.2

Document care conţine date cu caracter personal, protejat de prevederile Regulamentului (UE) nr. 679/2016 şi Legii 190/2018

Punct început	X / Y	Punct sfârşit	X / Y	Lungime segment (** (m)
4	543.651,92 309.532,097	1	543.651,92 309.530,897	1.2

** Lungimile segmentelor sunt determinate în planul de proiecţie Stereo 70 şi sunt rotunjite la 1 milimetru.
*** Distanţa dintre puncte este formată din segmente cumulate ce sunt mai mici decât valoarea 1 milimetru.

Neutilizabil in circuitul civil

DATE DESPRE IMOBILUL NR. 61000

Oficiul de Cadastru şi Publicitate Imobiliară TELEORMAN
Biroul de Cadastru şi Publicitate Imobiliară Videle

A. Partea I. Descrierea imobilului

TEREN Intravilan

Adresa: Loc. Videle, Jud. Teleorman

Nr. Crt	Nr cadastral Nr. topografic	Suprafaţa* (mp)	Observaţii / Referinţe
A1		1	Sector cadastral:15 Teren neimprejmuit;

B. Partea II. Proprietari şi acte

Inscrieri privitoare la dreptul de proprietate şi alte drepturi reale		Referinţe
/		
Act Normativ nr. 123, din 10/07/2012 emis de PARLAMENTUL ROMÂNIEI;		
B1	Intabulare, drept de PROPRIETATE, dobandit prin Lege, cota actuala 1/1, cota initiala 1/1	A1
	1) **STATUL ROMÂN**, CIF:9999999999999	
Act Administrativ nr. 6, din 20/06/2005 emis de MINISTERUL ECONOMIEI ȘI COMERȚULUI;		
B2	Intabulare, drept de CONCESIUNE, dobandit prin Lege, cota actuala 1/1, cota initiala 1/1	A1
	1) **DISTRIBUȚIE ENERGIE OLTENIA S.A.**, CIF:14491102	

C. Partea III. SARCINI .

Inscrieri privind dezmembramintele dreptului de proprietate, drepturi reale de garanţie şi sarcini	Referinţe
NU SUNT	

Neutilizabil în circuitul civil

Anexa Nr. 1 La Partea I

Teren

Nr cadastral	Suprafaţa (mp)*	Observaţii / Referinţe
	1	

* Suprafaţa este determinată in planul de proiecţie Stereo 70.

DETALII LINIARE IMOBIL



Date referitoare la teren

Crt	Categorie folosinţă	Intra vilan	Suprafaţa (mp)	Tarla	Parcelă	Nr. topo	Observaţii / Referinţe
1	curti constructii	DA	1	91	1/1/4	-	

Date referitoare la construcţii

Crt	Număr	Destinaţie construcţie	Supraf. (mp)	Situaţie juridică	Observaţii / Referinţe
A1.1		constructii industriale si edilitare	1	Fara acte	Nr. niveluri:1; S. construita la sol:1 mp; STALP

Lungime Segmente
1) Valorile lungimilor segmentelor sunt obţinute din proiecţie în plan.

Punct început	X / Y	Punct sfârşit	X / Y	Lungime segment (** (m)
1	543.663,227 309.554,912	2	543.664,427 309.554,912	1.2
2	543.664,427 309.554,912	3	543.664,427 309.556,112	1.2
3	543.664,427 309.556,112	4	543.663,227 309.556,112	1.2

Document care conţine date cu caracter personal, protejat de prevederile Regulamentului (UE) nr. 679/2016 şi Legii 190/2018

Punct început	X / Y	Punct sfârşit	X / Y	Lungime segment (** (m)
4	543.663,227 309.556,112	1	543.663,227 309.554,912	1.2

** Lungimile segmentelor sunt determinate în planul de proiecţie Stereo 70 şi sunt rotunjite la 1 milimetru.
*** Distanţa dintre puncte este formată din segmente cumulate ce sunt mai mici decât valoarea 1 milimetru.

Neutilizabil in circuitul civil

DATE DESPRE IMOBILUL NR. 61001

Oficiul de Cadastru şi Publicitate Imobiliară TELEORMAN
Biroul de Cadastru şi Publicitate Imobiliară Videle

A. Partea I. Descrierea imobilului

TEREN Intravilan

Adresa: Loc. Videle, Jud. Teleorman

Nr. Crt	Nr cadastral Nr. topografic	Suprafaţa* (mp)	Observaţii / Referinţe
A1		1	Sector cadastral:15 Teren neimprejmuit;

B. Partea II. Proprietari şi acte

Inscrieri privitoare la dreptul de proprietate şi alte drepturi reale		Referinţe
/		
Act Normativ nr. 123, din 10/07/2012 emis de PARLAMENTUL ROMÂNIEI;		
B1	Intabulare, drept de PROPRIETATE, dobandit prin Lege, cota actuala 1/1, cota initiala 1/1	A1
	1) **STATUL ROMÂN**, CIF:9999999999999	
Act Administrativ nr. 6, din 20/06/2005 emis de MINISTERUL ECONOMIEI ȘI COMERȚULUI;		
B2	Intabulare, drept de CONCESIUNE, dobandit prin Lege, cota actuala 1/1, cota initiala 1/1	A1
	1) **DISTRIBUȚIE ENERGIE OLTENIA S.A.**, CIF:14491102	

C. Partea III. SARCINI .

Inscrieri privind dezmembramintele dreptului de proprietate, drepturi reale de garanţie şi sarcini	Referinţe
NU SUNT	

Neutilizabil în circuitul civil

Anexa Nr. 1 La Partea I

Teren

Nr cadastral	Suprafaţa (mp)*	Observaţii / Referinţe
	1	

* Suprafaţa este determinată in planul de proiecţie Stereo 70.

DETALII LINIARE IMOBIL

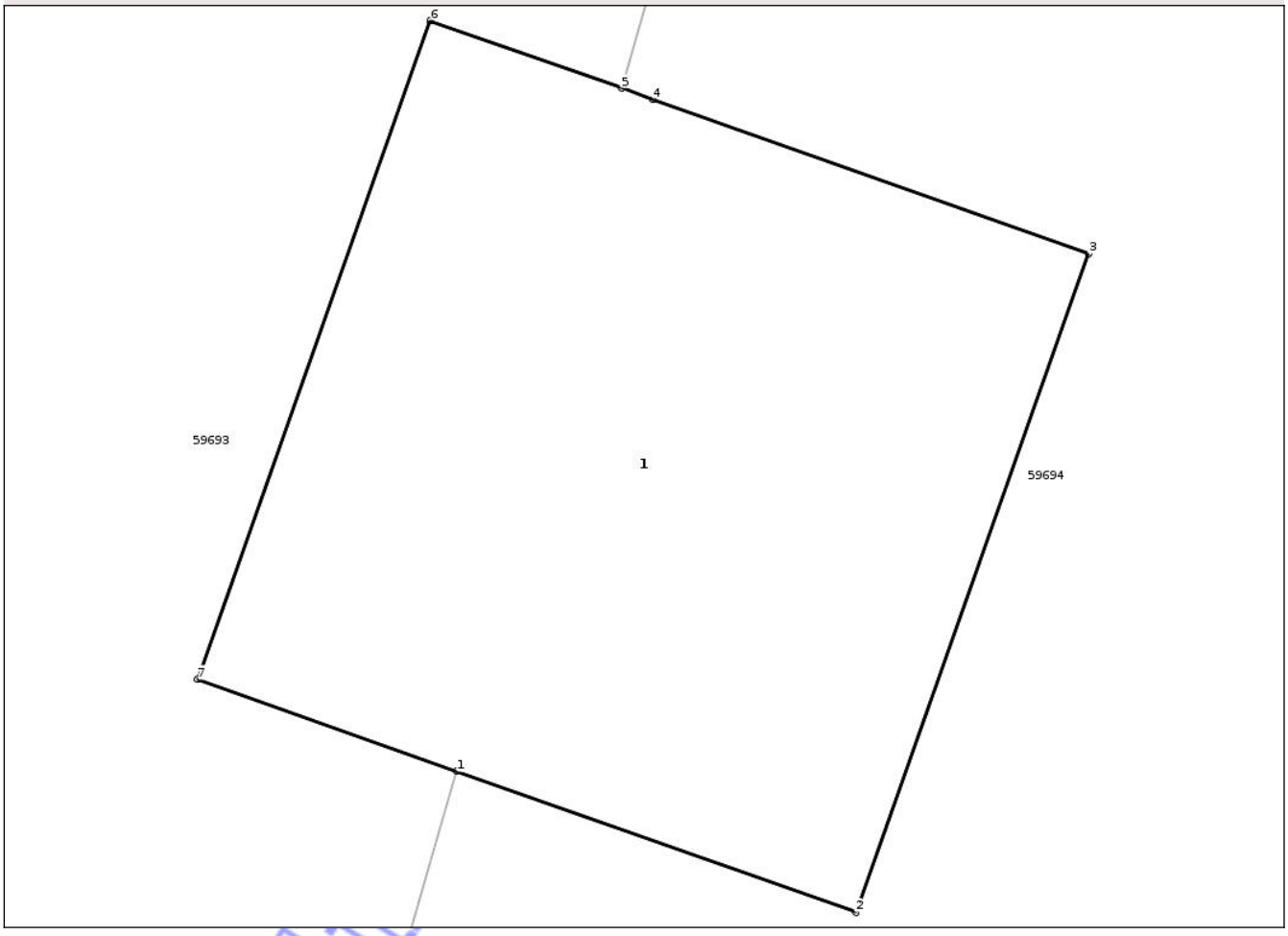

Date referitoare la teren

Crt	Categorie folosinţă	Intra vilan	Suprafaţa (mp)	Tarla	Parcelă	Nr. topo	Observaţii / Referinţe
1	curti constructii	DA	1	91	680/I/4/5	-	

Date referitoare la construcţii

Crt	Număr	Destinaţie construcţie	Supraf. (mp)	Situaţie juridică	Observaţii / Referinţe
A1.1		constructii industriale si edilitare	1	Fara acte	Nr. niveluri:1; S. construita la sol:1 mp; STALP

Lungime Segmente
1) Valorile lungimilor segmentelor sunt obţinute din proiecţie în plan.

Punct început	X / Y	Punct sfârşit	X / Y	Lungime segment (** (m)
1	543.667,579 309.537,992	2	543.668,265 309.537,75	0.727
2	543.668,265 309.537,75	3	543.668,665 309.538,881	1.2
3	543.668,665 309.538,881	4	543.667,916 309.539,146	0.794

Document care conţine date cu caracter personal, protejat de prevederile Regulamentului (UE) nr. 679/2016 şi Legii 190/2018

Punct început	X / Y	Punct sfârşit	X / Y	Lungime segment (** (m)
4	543.667,916 309.539,146	5	543.667,862 309.539,165	0.057
5	543.667,862 309.539,165	6	543.667,533 309.539,281	0.349
6	543.667,533 309.539,281	7	543.667,133 309.538,15	1.2
7	543.667,133 309.538,15	1	543.667,579 309.537,992	0.473

** Lungimile segmentelor sunt determinate în planul de proiecţie Stereo 70 şi sunt rotunjite la 1 milimetru.
*** Distanţa dintre puncte este formată din segmente cumulate ce sunt mai mici decât valoarea 1 milimetru.

Neutilizabil in circuitul civil

DATE DESPRE IMOBILUL NR. 61002

Oficiul de Cadastru şi Publicitate Imobiliară TELEORMAN
Biroul de Cadastru şi Publicitate Imobiliară Videle

A. Partea I. Descrierea imobilului

TEREN Intravilan

Adresa: Loc. Videle, Jud. Teleorman

Nr. Crt	Nr cadastral Nr. topografic	Suprafaţa* (mp)	Observaţii / Referinţe
A1		1	Sector cadastral:15 Teren neimprejmuit;

B. Partea II. Proprietari şi acte

Inscrieri privitoare la dreptul de proprietate şi alte drepturi reale		Referinţe
/		
Act Normativ nr. 123, din 10/07/2012 emis de PARLAMENTUL ROMÂNIEI;		
B1	Intabulare, drept de PROPRIETATE, dobandit prin Lege, cota actuala 1/1, cota initiala 1/1	A1
	1) **STATUL ROMÂN**, CIF:9999999999999	
Act Administrativ nr. 6, din 20/06/2005 emis de MINISTERUL ECONOMIEI ȘI COMERȚULUI;		
B2	Intabulare, drept de CONCESIUNE, cota actuala 1/1, cota initiala 1/1	A1
	1) **DISTRIBUȚIE ENERGIE OLTENIA S.A.**, CIF:14491102	

C. Partea III. SARCINI .

Inscrieri privind dezmembramintele dreptului de proprietate, drepturi reale de garanţie şi sarcini	Referinţe
NU SUNT	

Neutilizabil în circuitul civil

Anexa Nr. 1 La Partea I

Teren

Nr cadastral	Suprafaţa (mp)*	Observaţii / Referinţe
	1	

* Suprafaţa este determinată in planul de proiecţie Stereo 70.

DETALII LINIARE IMOBIL



Date referitoare la teren

Crt	Categorie folosinţă	Intra vilan	Suprafaţa (mp)	Tarla	Parcelă	Nr. topo	Observaţii / Referinţe
1	curti constructii	DA	1	91	680/I/4/4	-	

Date referitoare la construcţii

Crt	Număr	Destinaţie construcţie	Supraf. (mp)	Situaţie juridică	Observaţii / Referinţe
A1.1		constructii industriale si edilitare	1	Fara acte	Nr. niveluri:1; S. construita la sol:1 mp; STALP

Lungime Segmente
1) Valorile lungimilor segmentelor sunt obţinute din proiecţie în plan.

Punct început	X / Y	Punct sfârşit	X / Y	Lungime segment (** (m)
1	543.665,47 309.528,243	2	543.666,67 309.528,243	1.2
2	543.666,67 309.528,243	3	543.666,67 309.529,443	1.2
3	543.666,67 309.529,443	4	543.665,47 309.529,443	1.2

Document care conţine date cu caracter personal, protejat de prevederile Regulamentului (UE) nr. 679/2016 şi Legii 190/2018

Punct început	X / Y	Punct sfârşit	X / Y	Lungime segment (** (m)
4	543.665,47 309.529,443	1	543.665,47 309.528,243	1.2

** Lungimile segmentelor sunt determinate în planul de proiecţie Stereo 70 şi sunt rotunjite la 1 milimetru.
*** Distanţa dintre puncte este formată din segmente cumulate ce sunt mai mici decât valoarea 1 milimetru.

Neutilizabil in circuitul civil

DATE DESPRE IMOBILUL NR. 61003

Oficiul de Cadastru şi Publicitate Imobiliară TELEORMAN
Biroul de Cadastru şi Publicitate Imobiliară Videle

A. Partea I. Descrierea imobilului

TEREN Intravilan

Adresa: Loc. Videle, Jud. Teleorman

Nr. Crt	Nr cadastral Nr. topografic	Suprafaţa* (mp)	Observaţii / Referinţe
A1		1	Sector cadastral:15 Teren neimprejmuit;

B. Partea II. Proprietari şi acte

Inscrieri privitoare la dreptul de proprietate şi alte drepturi reale		Referinţe
/		
Act Normativ nr. 123, din 10/07/2012 emis de PARLAMENTUL ROMÂNIEI;		
B1	Intabulare, drept de PROPRIETATE, dobandit prin Lege, cota actuala 1/1, cota initiala 1/1	A1
	1) **STATUL ROMÂN**, CIF:9999999999999	
Act Administrativ nr. 6, din 20/06/2005 emis de MINISTERUL ECONOMIEI ȘI COMERȚULUI;		
B2	Intabulare, drept de CONCESIUNE, dobandit prin Lege, cota actuala 1/1, cota initiala 1/1	A1
	1) **DISTRIBUȚIE ENERGIE OLTENIA S.A.**, CIF:14491102	

C. Partea III. SARCINI .

Inscrieri privind dezmembramintele dreptului de proprietate, drepturi reale de garanţie şi sarcini	Referinţe
NU SUNT	

Neutilizabil în circuitul civil

Anexa Nr. 1 La Partea I

Teren

Nr cadastral	Suprafaţa (mp)*	Observaţii / Referinţe
	1	

* Suprafaţa este determinată in planul de proiecţie Stereo 70.

DETALII LINIARE IMOBIL



Date referitoare la teren

Crt	Categorie folosinţă	Intra vilan	Suprafaţa (mp)	Tarla	Parcelă	Nr. topo	Observaţii / Referinţe
1	curti constructii	DA	1	91	680/I/4/3	-	

Date referitoare la construcţii

Crt	Număr	Destinaţie construcţie	Supraf. (mp)	Situaţie juridică	Observaţii / Referinţe
A1.1		constructii industriale si edilitare	1	Fara acte	Nr. niveluri:1; S. construita la sol:1 mp; STALP

Lungime Segmente
1) Valorile lungimilor segmentelor sunt obţinute din proiecţie în plan.

Punct început	X / Y	Punct sfârşit	X / Y	Lungime segment (** (m)
1	543.661,375 309.514,793	2	543.662,575 309.514,793	1.2
2	543.662,575 309.514,793	3	543.662,575 309.515,993	1.2
3	543.662,575 309.515,993	4	543.661,375 309.515,993	1.2

Document care conţine date cu caracter personal, protejat de prevederile Regulamentului (UE) nr. 679/2016 şi Legii 190/2018

Punct început	X / Y	Punct sfârşit	X / Y	Lungime segment (** (m)
4	543.661,375 309.515,993	1	543.661,375 309.514,793	1.2

** Lungimile segmentelor sunt determinate în planul de proiecţie Stereo 70 şi sunt rotunjite la 1 milimetru.
*** Distanţa dintre puncte este formată din segmente cumulate ce sunt mai mici decât valoarea 1 milimetru.

Neutilizabil in circuitul civil

DATE DESPRE IMOBILUL NR. 61004

Oficiul de Cadastru şi Publicitate Imobiliară TELEORMAN
Biroul de Cadastru şi Publicitate Imobiliară Videle

A. Partea I. Descrierea imobilului

TEREN Intravilan

Adresa: Loc. Videle, Jud. Teleorman

Nr. Crt	Nr cadastral Nr. topografic	Suprafaţa* (mp)	Observaţii / Referinţe
A1		1	Sector cadastral:15 Teren neimprejmuit;

B. Partea II. Proprietari şi acte

Inscrieri privitoare la dreptul de proprietate şi alte drepturi reale		Referinţe
/		
Act Normativ nr. 123, din 10/07/2012 emis de PARLAMENTUL ROMÂNIEI;		
B1	Intabulare, drept de PROPRIETATE, dobandit prin Lege, cota actuala 1/1, cota initiala 1/1	A1
	1) **STATUL ROMÂN**, CIF:9999999999999	
Act Administrativ nr. 6, din 20/06/2005 emis de MINISTERUL ECONOMIEI ȘI COMERȚULUI;		
B2	Intabulare, drept de CONCESIUNE, dobandit prin Lege, cota actuala 1/1, cota initiala 1/1	A1
	1) **DISTRIBUȚIE ENERGIE OLTENIA S.A.**, CIF:14491102	

C. Partea III. SARCINI .

Inscrieri privind dezmembramintele dreptului de proprietate, drepturi reale de garanţie şi sarcini	Referinţe
NU SUNT	

Neutilizabil în circuitul civil

Anexa Nr. 1 La Partea I

Teren

Nr cadastral	Suprafaţa (mp)*	Observaţii / Referinţe
	1	

* Suprafaţa este determinată in planul de proiecţie Stereo 70.

DETALII LINIARE IMOBIL



Date referitoare la teren

Crt	Categorie folosinţă	Intra vilan	Suprafaţa (mp)	Tarla	Parcelă	Nr. topo	Observaţii / Referinţe
1	curti constructii	DA	1	91	109/1	-	

Date referitoare la construcţii

Crt	Număr	Destinaţie construcţie	Supraf. (mp)	Situaţie juridică	Observaţii / Referinţe
A1.1		constructii industriale si edilitare	1	Fara acte	Nr. niveluri:1; S. construita la sol:1 mp; STALP

Lungime Segmente
1) Valorile lungimilor segmentelor sunt obţinute din proiecţie în plan.

Punct început	X / Y	Punct sfârşit	X / Y	Lungime segment (** (m)
1	543.614,545 309.388,376	2	543.615,745 309.388,376	1.2
2	543.615,745 309.388,376	3	543.615,745 309.389,576	1.2
3	543.615,745 309.389,576	4	543.614,545 309.389,576	1.2

Document care conţine date cu caracter personal, protejat de prevederile Regulamentului (UE) nr. 679/2016 şi Legii 190/2018

Punct început	X / Y	Punct sfârşit	X / Y	Lungime segment (** (m)
4	543.614,545 309.389,576	1	543.614,545 309.388,376	1.2

** Lungimile segmentelor sunt determinate în planul de proiecţie Stereo 70 şi sunt rotunjite la 1 milimetru.
*** Distanţa dintre puncte este formată din segmente cumulate ce sunt mai mici decât valoarea 1 milimetru.

Neutilizabil in circuitul civil

DATE DESPRE IMOBILUL NR. 61005

Oficiul de Cadastru şi Publicitate Imobiliară TELEORMAN
Biroul de Cadastru şi Publicitate Imobiliară Videle

A. Partea I. Descrierea imobilului

TEREN Intravilan

Adresa: Loc. Videle, Jud. Teleorman

Nr. Crt	Nr cadastral Nr. topografic	Suprafaţa* (mp)	Observaţii / Referinţe
A1		1	Sector cadastral:15 Teren neimprejmuit;

B. Partea II. Proprietari şi acte

Inscrieri privitoare la dreptul de proprietate şi alte drepturi reale		Referinţe
/		
Act Normativ nr. 123, din 10/07/2012 emis de PARLAMENTUL ROMÂNIEI;		
B1	Intabulare, drept de PROPRIETATE, dobandit prin Lege, cota actuala 1/1, cota initiala 1/1	A1
	1) **STATUL ROMÂN**, CIF:9999999999999	
Act Administrativ nr. 6, din 20/06/2005 emis de MINISTERUL ECONOMIEI ȘI COMERȚULUI;		
B2	Intabulare, drept de CONCESIUNE, dobandit prin Lege, cota actuala 1/1, cota initiala 1/1	A1
	1) **DISTRIBUȚIE ENERGIE OLTENIA S.A.**, CIF:14491102	

C. Partea III. SARCINI .

Inscrieri privind dezmembramintele dreptului de proprietate, drepturi reale de garanţie şi sarcini	Referinţe
NU SUNT	

Neutilizabil în circuitul civil

Anexa Nr. 1 La Partea I

Teren

Nr cadastral	Suprafaţa (mp)*	Observaţii / Referinţe
	1	

* Suprafaţa este determinată in planul de proiecţie Stereo 70.

DETALII LINIARE IMOBIL



Date referitoare la teren

Crt	Categorie folosinţă	Intra vilan	Suprafaţa (mp)	Tarla	Parcelă	Nr. topo	Observaţii / Referinţe
1	curti constructii	DA	1	91	109/2	-	

Date referitoare la construcţii

Crt	Număr	Destinaţie construcţie	Supraf. (mp)	Situaţie juridică	Observaţii / Referinţe
A1.1		constructii industriale si edilitare	1	Fara acte	Nr. niveluri:1; S. construita la sol:1 mp; STALP

Lungime Segmente
1) Valorile lungimilor segmentelor sunt obţinute din proiecţie în plan.

Punct început	X / Y	Punct sfârşit	X / Y	Lungime segment (** (m)
1	543.599,964 309.334,473	2	543.601,164 309.334,473	1.2
2	543.601,164 309.334,473	3	543.601,164 309.335,673	1.2
3	543.601,164 309.335,673	4	543.599,964 309.335,673	1.2

Document care conţine date cu caracter personal, protejat de prevederile Regulamentului (UE) nr. 679/2016 şi Legii 190/2018

Punct început	X / Y	Punct sfârşit	X / Y	Lungime segment (** (m)
4	543.599,964 309.335,673	1	543.599,964 309.334,473	1.2

** Lungimile segmentelor sunt determinate în planul de proiecţie Stereo 70 şi sunt rotunjite la 1 milimetru.
*** Distanţa dintre puncte este formată din segmente cumulate ce sunt mai mici decât valoarea 1 milimetru.

Neutilizabil in circuitul civil

DATE DESPRE IMOBILUL NR. 61006

Oficiul de Cadastru şi Publicitate Imobiliară TELEORMAN
Biroul de Cadastru şi Publicitate Imobiliară Videle

A. Partea I. Descrierea imobilului

TEREN Intravilan

Adresa: Loc. Videle, Jud. Teleorman

Nr. Crt	Nr cadastral Nr. topografic	Suprafaţa* (mp)	Observaţii / Referinţe
A1		1	Sector cadastral:15 Teren neimprejmuit;

B. Partea II. Proprietari şi acte

Inscrieri privitoare la dreptul de proprietate şi alte drepturi reale		Referinţe
/		
Act Normativ nr. 123, din 10/07/2012 emis de PARLAMENTUL ROMÂNIEI;		
B1	Intabulare, drept de PROPRIETATE, dobandit prin Lege, cota actuala 1/1, cota initiala 1/1	A1
	1) **STATUL ROMÂN**, CIF:9999999999999	
Act Administrativ nr. 6, din 20/06/2005 emis de MINISTERUL ECONOMIEI ȘI COMERȚULUI;		
B2	Intabulare, drept de CONCESIUNE, dobandit prin Lege, cota actuala 1/1, cota initiala 1/1	A1
	1) **DISTRIBUȚIE ENERGIE OLTENIA S.A.**, CIF:14491102	

C. Partea III. SARCINI .

Inscrieri privind dezmembramintele dreptului de proprietate, drepturi reale de garanţie şi sarcini	Referinţe
NU SUNT	

Neutilizabil în circuitul civil

Anexa Nr. 1 La Partea I

Teren

Nr cadastral	Suprafaţa (mp)*	Observaţii / Referinţe
	1	

* Suprafaţa este determinată in planul de proiecţie Stereo 70.

DETALII LINIARE IMOBIL



Date referitoare la teren

Crt	Categorie folosinţă	Intra vilan	Suprafaţa (mp)	Tarla	Parcelă	Nr. topo	Observaţii / Referinţe
1	curti constructii	DA	1	91	107/1	-	

Date referitoare la construcţii

Crt	Număr	Destinaţie construcţie	Supraf. (mp)	Situaţie juridică	Observaţii / Referinţe
A1.1		constructii industriale si edilitare	1	Fara acte	Nr. niveluri:1; S. construita la sol:1 mp; STALP

Lungime Segmente
1) Valorile lungimilor segmentelor sunt obţinute din proiecţie în plan.

Punct început	X / Y	Punct sfârşit	X / Y	Lungime segment (** (m)
1	543.583,692 309.283,072	2	543.584,892 309.283,072	1.2
2	543.584,892 309.283,072	3	543.584,892 309.284,272	1.2
3	543.584,892 309.284,272	4	543.583,692 309.284,272	1.2

Document care conţine date cu caracter personal, protejat de prevederile Regulamentului (UE) nr. 679/2016 şi Legii 190/2018

Punct început	X / Y	Punct sfârşit	X / Y	Lungime segment (** (m)
4	543.583,692 309.284,272	1	543.583,692 309.283,072	1.2

** Lungimile segmentelor sunt determinate în planul de proiecţie Stereo 70 şi sunt rotunjite la 1 milimetru.
*** Distanţa dintre puncte este formată din segmente cumulate ce sunt mai mici decât valoarea 1 milimetru.

Neutilizabil in circuitul civil

DATE DESPRE IMOBILUL NR. 61007

Oficiul de Cadastru şi Publicitate Imobiliară TELEORMAN
Biroul de Cadastru şi Publicitate Imobiliară Videle

A. Partea I. Descrierea imobilului

TEREN Intravilan

Adresa: Loc. Videle, Jud. Teleorman

Nr. Crt	Nr cadastral Nr. topografic	Suprafaţa* (mp)	Observaţii / Referinţe
A1		1	Sector cadastral:15 Teren neimprejmuit;

B. Partea II. Proprietari şi acte

Inscrieri privitoare la dreptul de proprietate şi alte drepturi reale		Referinţe
/		
Act Normativ nr. 123, din 10/07/2012 emis de PARLAMENTUL ROMÂNIEI;		
B1	Intabulare, drept de PROPRIETATE, dobandit prin Lege, cota actuala 1/1, cota initiala 1/1	A1
	1) **STATUL ROMÂN**, CIF:9999999999999	
Act Administrativ nr. 6, din 20/06/2005 emis de MINISTERUL ECONOMIEI ȘI COMERȚULUI;		
B2	Intabulare, drept de CONCESIUNE, dobandit prin Lege, cota actuala 1/1, cota initiala 1/1	A1
	1) **DISTRIBUȚIE ENERGIE OLTENIA S.A.**, CIF:14491102	

C. Partea III. SARCINI .

Inscrieri privind dezmembramintele dreptului de proprietate, drepturi reale de garanţie şi sarcini	Referinţe
NU SUNT	

Neutilizabil în circuitul civil

Anexa Nr. 1 La Partea I

Teren

Nr cadastral	Suprafaţa (mp)*	Observaţii / Referinţe
	1	

* Suprafaţa este determinată in planul de proiecţie Stereo 70.

DETALII LINIARE IMOBIL



Date referitoare la teren

Crt	Categorie folosinţă	Intra vilan	Suprafaţa (mp)	Tarla	Parcelă	Nr. topo	Observaţii / Referinţe
1	curti constructii	DA	1	91	107/3	-	

Date referitoare la construcţii

Crt	Număr	Destinaţie construcţie	Supraf. (mp)	Situaţie juridică	Observaţii / Referinţe
A1.1		constructii industriale si edilitare	1	Fara acte	Nr. niveluri:1; S. construita la sol:1 mp; STALP

Lungime Segmente
1) Valorile lungimilor segmentelor sunt obţinute din proiecţie în plan.

Punct început	X / Y	Punct sfârşit	X / Y	Lungime segment (** (m)
1	543.568,297 309.225,353	2	543.569,497 309.225,353	1.2
2	543.569,497 309.225,353	3	543.569,497 309.226,553	1.2
3	543.569,497 309.226,553	4	543.568,297 309.226,553	1.2

Document care conţine date cu caracter personal, protejat de prevederile Regulamentului (UE) nr. 679/2016 şi Legii 190/2018

Punct început	X / Y	Punct sfârşit	X / Y	Lungime segment (** (m)
4	543.568,297 309.226,553	1	543.568,297 309.225,353	1.2

** Lungimile segmentelor sunt determinate în planul de proiecţie Stereo 70 şi sunt rotunjite la 1 milimetru.
*** Distanţa dintre puncte este formată din segmente cumulate ce sunt mai mici decât valoarea 1 milimetru.

Neutilizabil in circuitul civil

DATE DESPRE IMOBILUL NR. 61008

Oficiul de Cadastru şi Publicitate Imobiliară TELEORMAN
Biroul de Cadastru şi Publicitate Imobiliară Videle

A. Partea I. Descrierea imobilului

TEREN Intravilan

Adresa: Loc. Videle, Jud. Teleorman

Nr. Crt	Nr cadastral Nr. topografic	Suprafaţa* (mp)	Observaţii / Referinţe
A1		1	Sector cadastral:15 Teren neimprejmuit;

B. Partea II. Proprietari şi acte

Inscrieri privitoare la dreptul de proprietate şi alte drepturi reale		Referinţe
/		
Act Normativ nr. 123, din 10/07/2012 emis de PARLAMENTUL ROMÂNIEI;		
B1	Intabulare, drept de PROPRIETATE, dobandit prin Lege, cota actuala 1/1, cota initiala 1/1	A1
	1) **STATUL ROMÂN**, CIF:9999999999999	
Act Administrativ nr. 6, din 20/06/2005 emis de MINISTERUL ECONOMIEI ȘI COMERȚULUI;		
B2	Intabulare, drept de CONCESIUNE, dobandit prin Lege, cota actuala 1/1, cota initiala 1/1	A1
	1) **DISTRIBUȚIE ENERGIE OLTENIA S.A.**, CIF:14491102	

C. Partea III. SARCINI .

Inscrieri privind dezmembramintele dreptului de proprietate, drepturi reale de garanţie şi sarcini	Referinţe
NU SUNT	

Neutilizabil în circuitul civil

Anexa Nr. 1 La Partea I

Teren

Nr cadastral	Suprafaţa (mp)*	Observaţii / Referinţe
	1	

* Suprafaţa este determinată in planul de proiecţie Stereo 70.

DETALII LINIARE IMOBIL



Date referitoare la teren

Crt	Categorie folosinţă	Intra vilan	Suprafaţa (mp)	Tarla	Parcelă	Nr. topo	Observaţii / Referinţe
1	curti constructii	DA	1	91	107/4	-	

Date referitoare la construcţii

Crt	Număr	Destinaţie construcţie	Supraf. (mp)	Situaţie juridică	Observaţii / Referinţe
A1.1		constructii industriale si edilitare	1	Fara acte	Nr. niveluri:1; S. construita la sol:1 mp; STALP

Lungime Segmente
1) Valorile lungimilor segmentelor sunt obţinute din proiecţie în plan.

Punct început	X / Y	Punct sfârşit	X / Y	Lungime segment (** (m)
1	543.553,234 309.167,818	2	543.554,434 309.167,818	1.2
2	543.554,434 309.167,818	3	543.554,434 309.169,018	1.2
3	543.554,434 309.169,018	4	543.553,234 309.169,018	1.2

Document care conţine date cu caracter personal, protejat de prevederile Regulamentului (UE) nr. 679/2016 şi Legii 190/2018

Punct început	X / Y	Punct sfârşit	X / Y	Lungime segment (** (m)
4	543.553,234 309.169,018	1	543.553,234 309.167,818	1.2

** Lungimile segmentelor sunt determinate în planul de proiecţie Stereo 70 şi sunt rotunjite la 1 milimetru.
*** Distanţa dintre puncte este formată din segmente cumulate ce sunt mai mici decât valoarea 1 milimetru.

Neutilizabil in circuitul civil

DATE DESPRE IMOBILUL NR. 61009

Oficiul de Cadastru şi Publicitate Imobiliară TELEORMAN
Biroul de Cadastru şi Publicitate Imobiliară Videle

A. Partea I. Descrierea imobilului

TEREN Intravilan

Adresa: Loc. Videle, Jud. Teleorman

Nr. Crt	Nr cadastral Nr. topografic	Suprafaţa* (mp)	Observaţii / Referinţe
A1		1	Sector cadastral:15 Teren neimprejmuit;

B. Partea II. Proprietari şi acte

Inscrieri privitoare la dreptul de proprietate şi alte drepturi reale		Referinţe
/		
Act Normativ nr. 123, din 10/07/2012 emis de PARLAMENTUL ROMÂNIEI;		
B1	Intabulare, drept de PROPRIETATE, dobandit prin Lege, cota actuala 1/1, cota initiala 1/1	A1
	1) **STATUL ROMÂN**, CIF:9999999999999	
Act Administrativ nr. 6, din 20/06/2005 emis de MINISTERUL ECONOMIEI ȘI COMERȚULUI;		
B2	Intabulare, drept de CONCESIUNE, dobandit prin Lege, cota actuala 1/1, cota initiala 1/1	A1
	1) **DISTRIBUȚIE ENERGIE OLTENIA S.A.**, CIF:14491102	

C. Partea III. SARCINI .

Inscrieri privind dezmembramintele dreptului de proprietate, drepturi reale de garanţie şi sarcini	Referinţe
NU SUNT	

Neutilizabil în circuitul civil

Anexa Nr. 1 La Partea I

Teren

Nr cadastral	Suprafaţa (mp)*	Observaţii / Referinţe
	1	

* Suprafaţa este determinată in planul de proiecţie Stereo 70.

DETALII LINIARE IMOBIL



Date referitoare la teren

Crt	Categorie folosinţă	Intra vilan	Suprafaţa (mp)	Tarla	Parcelă	Nr. topo	Observaţii / Referinţe
1	curti constructii	DA	1	91	107/5	-	

Date referitoare la construcţii

Crt	Număr	Destinaţie construcţie	Supraf. (mp)	Situaţie juridică	Observaţii / Referinţe
A1.1		constructii industriale si edilitare	1	Fara acte	Nr. niveluri:1; S. construita la sol:1 mp; STALP

Lungime Segmente
1) Valorile lungimilor segmentelor sunt obţinute din proiecţie în plan.

Punct început	X / Y	Punct sfârşit	X / Y	Lungime segment (** (m)
1	543.538,52 309.110,11	2	543.539,72 309.110,11	1.2
2	543.539,72 309.110,11	3	543.539,72 309.111,31	1.2
3	543.539,72 309.111,31	4	543.538,52 309.111,31	1.2

Document care conţine date cu caracter personal, protejat de prevederile Regulamentului (UE) nr. 679/2016 şi Legii 190/2018

Punct început	X / Y	Punct sfârşit	X / Y	Lungime segment (** (m)
4	543.538,52 309.111,31	1	543.538,52 309.110,11	1.2

** Lungimile segmentelor sunt determinate în planul de proiecţie Stereo 70 şi sunt rotunjite la 1 milimetru.
*** Distanţa dintre puncte este formată din segmente cumulate ce sunt mai mici decât valoarea 1 milimetru.

Neutilizabil in circuitul civil

DATE DESPRE IMOBILUL NR. 61010

Oficiul de Cadastru şi Publicitate Imobiliară TELEORMAN
Biroul de Cadastru şi Publicitate Imobiliară Videle

A. Partea I. Descrierea imobilului

TEREN Intravilan

Adresa: Loc. Videle, Jud. Teleorman

Nr. Crt	Nr cadastral Nr. topografic	Suprafaţa* (mp)	Observaţii / Referinţe
A1		1	Sector cadastral:15 Teren neimprejmuit;

B. Partea II. Proprietari şi acte

Inscrieri privitoare la dreptul de proprietate şi alte drepturi reale		Referinţe
/		
Act Normativ nr. 123, din 10/07/2012 emis de PARLAMENTUL ROMÂNIEI;		
B1	Intabulare, drept de PROPRIETATE, dobandit prin Lege, cota actuala 1/1, cota initiala 1/1	A1
	1) **STATUL ROMÂN**, CIF:9999999999999	
Act Administrativ nr. 6, din 20/06/2005 emis de MINISTERUL ECONOMIEI ȘI COMERȚULUI;		
B2	Intabulare, drept de CONCESIUNE, dobandit prin Lege, cota actuala 1/1, cota initiala 1/1	A1
	1) **DISTRIBUȚIE ENERGIE OLTENIA S.A.**, CIF:14491102	

C. Partea III. SARCINI .

Inscrieri privind dezmembramintele dreptului de proprietate, drepturi reale de garanţie şi sarcini	Referinţe
NU SUNT	

Neutilizabil în circuitul civil

Anexa Nr. 1 La Partea I

Teren

Nr cadastral	Suprafaţa (mp)*	Observaţii / Referinţe
	1	

* Suprafaţa este determinată in planul de proiecţie Stereo 70.

DETALII LINIARE IMOBIL



Date referitoare la teren

Crt	Categorie folosinţă	Intra vilan	Suprafaţa (mp)	Tarla	Parcelă	Nr. topo	Observaţii / Referinţe
1	curti constructii	DA	1	91	107/6	-	

Date referitoare la construcţii

Crt	Număr	Destinaţie construcţie	Supraf. (mp)	Situaţie juridică	Observaţii / Referinţe
A1.1		constructii industriale si edilitare	1	Fara acte	Nr. niveluri:1; S. construita la sol:1 mp; STALP

Lungime Segmente
1) Valorile lungimilor segmentelor sunt obţinute din proiecţie în plan.

Punct început	X / Y	Punct sfârşit	X / Y	Lungime segment (** (m)
1	543.523,813 309.053,588	2	543.525,013 309.053,588	1.2
2	543.525,013 309.053,588	3	543.525,013 309.054,788	1.2
3	543.525,013 309.054,788	4	543.523,813 309.054,788	1.2

Document care conţine date cu caracter personal, protejat de prevederile Regulamentului (UE) nr. 679/2016 şi Legii 190/2018

Punct început	X / Y	Punct sfârşit	X / Y	Lungime segment (** (m)
4	543.523,813 309.054,788	1	543.523,813 309.053,588	1.2

** Lungimile segmentelor sunt determinate în planul de proiecţie Stereo 70 şi sunt rotunjite la 1 milimetru.
*** Distanţa dintre puncte este formată din segmente cumulate ce sunt mai mici decât valoarea 1 milimetru.

Neutilizabil in circuitul civil

DATE DESPRE IMOBILUL NR. 61011

Oficiul de Cadastru şi Publicitate Imobiliară TELEORMAN
Biroul de Cadastru şi Publicitate Imobiliară Videle

A. Partea I. Descrierea imobilului

TEREN Intravilan

Adresa: Loc. Videle, Jud. Teleorman

Nr. Crt	Nr cadastral Nr. topografic	Suprafaţa* (mp)	Observaţii / Referinţe
A1		1	Sector cadastral:15 Teren neimprejmuit;

B. Partea II. Proprietari şi acte

Inscrieri privitoare la dreptul de proprietate şi alte drepturi reale		Referinţe
/		
Act Normativ nr. 123, din 10/07/2012 emis de PARLAMENTUL ROMÂNIEI;		
B1	Intabulare, drept de PROPRIETATE, dobandit prin Lege, cota actuala 1/1, cota initiala 1/1	A1
	1) **STATUL ROMÂN**, CIF:9999999999999	
Act Administrativ nr. 6, din 20/06/2005 emis de MINISTERUL ECONOMIEI ȘI COMERȚULUI;		
B2	Intabulare, drept de CONCESIUNE, dobandit prin Lege, cota actuala 1/1, cota initiala 1/1	A1
	1) **DISTRIBUȚIE ENERGIE OLTENIA S.A.**, CIF:14491102	

C. Partea III. SARCINI .

Inscrieri privind dezmembramintele dreptului de proprietate, drepturi reale de garanţie şi sarcini	Referinţe
NU SUNT	

Neutilizabil în circuitul civil

Anexa Nr. 1 La Partea I

Teren

Nr cadastral	Suprafaţa (mp)*	Observaţii / Referinţe
	1	

* Suprafaţa este determinată in planul de proiecţie Stereo 70.

DETALII LINIARE IMOBIL



Date referitoare la teren

Crt	Categorie folosinţă	Intra vilan	Suprafaţa (mp)	Tarla	Parcelă	Nr. topo	Observaţii / Referinţe
1	curti constructii	DA	1	91	107/7	-	

Date referitoare la construcţii

Crt	Număr	Destinaţie construcţie	Supraf. (mp)	Situaţie juridică	Observaţii / Referinţe
A1.1		constructii industriale si edilitare	1	Fara acte	Nr. niveluri:1; S. construita la sol:1 mp; STALP

Lungime Segmente
1) Valorile lungimilor segmentelor sunt obţinute din proiecţie în plan.

Punct început	X / Y	Punct sfârşit	X / Y	Lungime segment (** (m)
1	543.509,024 308.996,114	2	543.510,224 308.996,114	1.2
2	543.510,224 308.996,114	3	543.510,224 308.997,314	1.2
3	543.510,224 308.997,314	4	543.509,024 308.997,314	1.2

Document care conţine date cu caracter personal, protejat de prevederile Regulamentului (UE) nr. 679/2016 şi Legii 190/2018

Punct început	X / Y	Punct sfârşit	X / Y	Lungime segment (** (m)
4	543.509,024 308.997,314	1	543.509,024 308.996,114	1.2

** Lungimile segmentelor sunt determinate în planul de proiecţie Stereo 70 şi sunt rotunjite la 1 milimetru.
*** Distanţa dintre puncte este formată din segmente cumulate ce sunt mai mici decât valoarea 1 milimetru.

Neutilizabil in circuitul civil

DATE DESPRE IMOBILUL NR. 61012

Oficiul de Cadastru şi Publicitate Imobiliară TELEORMAN
Biroul de Cadastru şi Publicitate Imobiliară Videle

A. Partea I. Descrierea imobilului

TEREN Extravilan

Adresa: Jud. Teleorman

Nr. Crt	Nr cadastral Nr. topografic	Suprafaţa* (mp)	Observaţii / Referinţe
A1		1	Sector cadastral:15 Teren neimprejmuit;

B. Partea II. Proprietari şi acte

Inscrieri privitoare la dreptul de proprietate şi alte drepturi reale		Referinţe
/		
Act Normativ nr. 123, din 10/07/2012 emis de PARLAMENTUL ROMÂNIEI;		
B1	Intabulare, drept de PROPRIETATE, dobandit prin Lege, cota actuala 1/1, cota initiala 1/1	A1
	1) **STATUL ROMÂN**, CIF:9999999999999	
Act Administrativ nr. 6, din 20/06/2005 emis de MINISTERUL ECONOMIEI ȘI COMERȚULUI;		
B2	Intabulare, drept de CONCESIUNE, dobandit prin Lege, cota actuala 1/1, cota initiala 1/1	A1
	1) **DISTRIBUȚIE ENERGIE OLTENIA S.A.**, CIF:14491102	

C. Partea III. SARCINI .

Inscrieri privind dezmembramintele dreptului de proprietate, drepturi reale de garanţie şi sarcini	Referinţe
NU SUNT	

Neutilizabil în circuitul civil

Anexa Nr. 1 La Partea I

Teren

Nr cadastral	Suprafaţa (mp)*	Observaţii / Referinţe
	1	

* Suprafaţa este determinată in planul de proiecţie Stereo 70.

DETALII LINIARE IMOBIL



Date referitoare la teren

Crt	Categorie folosinţă	Intra vilan	Suprafaţa (mp)	Tarla	Parcelă	Nr. topo	Observaţii / Referinţe
1	curti constructii	NU	1	91	13/2	-	

Date referitoare la construcţii

Crt	Număr	Destinaţie construcţie	Supraf. (mp)	Situaţie juridică	Observaţii / Referinţe
A1.1		constructii industriale si edilitare	1	Fara acte	Nr. niveluri:1; S. construita la sol:1 mp; STALP

Lungime Segmente
1) Valorile lungimilor segmentelor sunt obţinute din proiecţie în plan.

Punct început	X / Y	Punct sfârşit	X / Y	Lungime segment (** (m)
1	543.694,091 309.416,277	2	543.695,291 309.416,277	1.2
2	543.695,291 309.416,277	3	543.695,291 309.417,477	1.2
3	543.695,291 309.417,477	4	543.694,091 309.417,477	1.2

Document care conţine date cu caracter personal, protejat de prevederile Regulamentului (UE) nr. 679/2016 şi Legii 190/2018

Punct început	X / Y	Punct sfârşit	X / Y	Lungime segment (** (m)
4	543.694,091 309.417,477	1	543.694,091 309.416,277	1.2

** Lungimile segmentelor sunt determinate în planul de proiecţie Stereo 70 şi sunt rotunjite la 1 milimetru.
*** Distanţa dintre puncte este formată din segmente cumulate ce sunt mai mici decât valoarea 1 milimetru.

Neutilizabil in circuitul civil

DATE DESPRE IMOBILUL NR. 61013

Oficiul de Cadastru şi Publicitate Imobiliară TELEORMAN
Biroul de Cadastru şi Publicitate Imobiliară Videle

A. Partea I. Descrierea imobilului

TEREN Necunoscut

Adresa: Loc. Videle, Jud. Teleorman

Nr. Crt	Nr cadastral Nr. topografic	Suprafaţa* (mp)	Observaţii / Referinţe
A1		1.830	Sector cadastral:15 Teren neimprejmuit;

B. Partea II. Proprietari şi acte

Inscrieri privitoare la dreptul de proprietate şi alte drepturi reale		Referinţe
/		
Act Administrativ nr. 23306, din 04/12/2024 emis de PRIMĂRIA ORAȘULUI VIDELE;		
B1	Inscrierea posesiei, drept de PROPRIETATE, dobandit prin Lege, cota actuala 1/1, cota initiala 1/1	A1
	1) **NEIDENTIFICAT NEIDENTIFICAT**	
Act Normativ nr. 7, din 13/03/1996 emis de PARLAMENTUL ROMÂNIEI (art. 13);		
B2	Se noteaza mentiunea de proprietar neidentificat	A1

C. Partea III. SARCINI .

Inscrieri privind dezmembramintele dreptului de proprietate, drepturi reale de garanţie şi sarcini	Referinţe
NU SUNT	

Neutilizabil în circuitul civil

Anexa Nr. 1 La Partea I

Teren

Nr cadastral	Suprafaţa (mp)*	Observaţii / Referinţe
	1.830	

* Suprafaţa este determinată in planul de proiecţie Stereo 70.

DETALII LINIARE IMOBIL

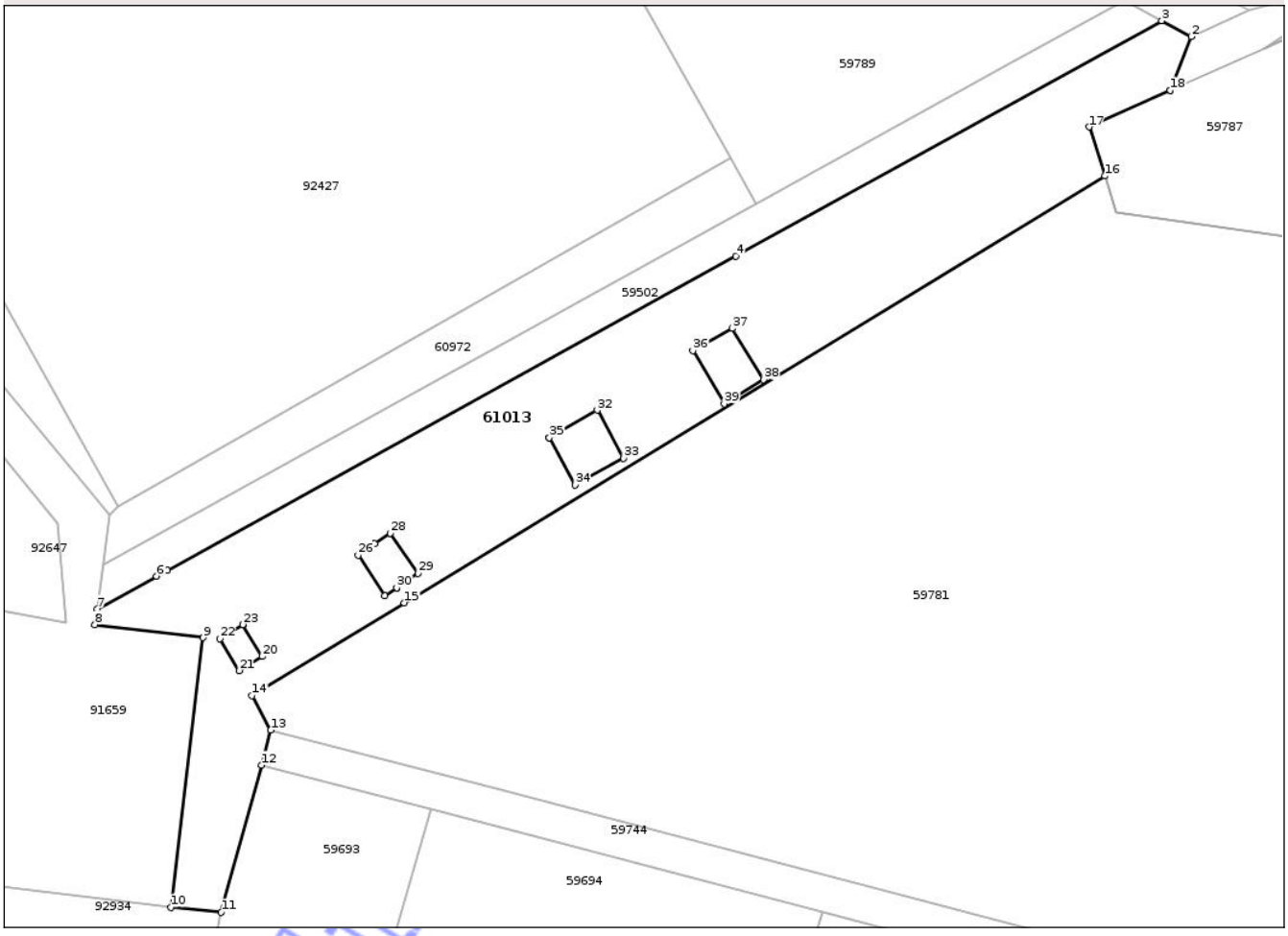

Date referitoare la teren

Crt	Categorie folosinţă	Intra vilan	Suprafaţa (mp)	Tarla	Parcelă	Nr. topo	Observaţii / Referinţe
1	neproductiv	NU	1.148	-	-	-	
2	neproductiv	DA	682	-	-	-	

Lungime Segmente

1) Valorile lungimilor segmentelor sunt obţinute din proiecţie în plan.

Punct început	X / Y	Punct sfârşit	X / Y	Lungime segment (** (m)
1	543.758,885 309.650,426	2	543.761,198 309.656,366	6.374
3	543.757,963 309.658,128	4	543.710,847 309.632,125	53.815
5	543.647,94 309.597,409	6	543.646,755 309.596,755	1.353
7	543.640,185 309.593,129	8	543.639,954 309.591,396	1.748

Punct început	X / Y	Punct sfârşit	X / Y	Lungime segment (** (m)
2	543.761,198 309.656,366	3	543.757,963 309.658,128	3.684
4	543.710,847 309.632,125	5	543.647,94 309.597,409	71.85
6	543.646,755 309.596,755	7	543.640,185 309.593,129	7.504
8	543.639,954 309.591,396	9	543.651,911 309.589,962	12.043

Document care conţine date cu caracter personal, protejat de prevederile Regulamentului (UE) nr. 679/2016 şi Legii 190/2018

Punct început	X / Y	Punct sfârşit	X / Y	Lungime segment (** (m)
9	543.651,911 309.589,962	10	543.648,339 309.560,176	29.999
11	543.653,917 309.559,617	12	543.658,385 309.575,878	16.864
13	543.659,387 309.579,751	14	543.657,314 309.583,576	4.351
15	543.674,154 309.593,822	16	543.751,652 309.640,973	90.715
17	543.749,914 309.646,398	18	543.758,885 309.650,426	9.834
19	543.656,275 309.591,42	20	543.658,466 309.587,891	4.154
21	543.655,919 309.586,32	22	543.653,781 309.589,846	4.124
23	543.656,275 309.591,42	24	543.673,324 309.595,481	17.526
25	543.672,015 309.594,579	26	543.669,059 309.599,076	5.382
27	543.670,897 309.600,337	28	543.672,617 309.601,517	2.086
29	543.675,648 309.597,084	30	543.673,324 309.595,481	2.823
31	543.690,204 309.612,069	32	543.695,503 309.615,098	6.104
33	543.698,402 309.609,77	34	543.693,082 309.606,839	6.074
35	543.690,204 309.612,069	36	543.706,084 309.621,682	18.563
37	543.710,467 309.624,15	38	543.713,891 309.618,461	6.64
39	543.709,537 309.615,788	1	543.706,084 309.621,682	6.831

Punct început	X / Y	Punct sfârşit	X / Y	Lungime segment (** (m)
10	543.648,339 309.560,176	11	543.653,917 309.559,617	5.606
12	543.658,385 309.575,878	13	543.659,387 309.579,751	4.001
14	543.657,314 309.583,576	15	543.674,154 309.593,822	19.712
16	543.751,652 309.640,973	17	543.749,914 309.646,398	5.697
18	543.758,885 309.650,426	19	543.656,275 309.591,42	118.366
20	543.658,466 309.587,891	21	543.655,919 309.586,32	2.993
22	543.653,781 309.589,846	23	543.656,275 309.591,42	2.949
24	543.673,324 309.595,481	25	543.672,015 309.594,579	1.59
26	543.669,059 309.599,076	27	543.670,897 309.600,337	2.229
28	543.672,617 309.601,517	29	543.675,648 309.597,084	5.37
30	543.673,324 309.595,481	31	543.690,204 309.612,069	23.666
32	543.695,503 309.615,098	33	543.698,402 309.609,77	6.066
34	543.693,082 309.606,839	35	543.690,204 309.612,069	5.97
36	543.706,084 309.621,682	37	543.710,467 309.624,15	5.03
38	543.713,891 309.618,461	39	543.709,537 309.615,788	5.109

**** Lungimile segmentelor sunt determinate în planul de proiecţie Stereo 70 şi sunt rotunjite la 1 milimetru.**
***** Distanţa dintre puncte este formată din segmente cumulate ce sunt mai mici decât valoarea 1 milimetru.**

Neutilizabil în circuitul civil

DATE DESPRE IMOBILUL NR. 59501

Oficiul de Cadastru şi Publicitate Imobiliară TELEORMAN
Biroul de Cadastru şi Publicitate Imobiliară Videle

A. Partea I. Descrierea imobilului

TEREN Extravilan

Adresa: Jud. Teleorman

Nr. Crt	Nr cadastral Nr. topografic	Suprafaţa* (mp)	Observaţii / Referinţe
A1		39	Sector cadastral:15 Teren neimprejmuit;

B. Partea II. Proprietari şi acte

Inscrieri privitoare la dreptul de proprietate şi alte drepturi reale		Referinţe
/		
Act Administrativ nr. 23306, din 04/12/2024 emis de PRIMĂRIA ORAȘULUI VIDELE;		
B1	Inscrierea posesiei, drept de PROPRIETATE, dobandit prin Lege, cota actuala 1/1, cota initiala 1/1	A1
	1) **NEIDENTIFICAT NEIDENTIFICAT**	
Act Normativ nr. 7, din 13/03/1996 emis de PARLAMENTUL ROMÂNIEI (art. 13);		
B2	Se noteaza mentiunea de proprietar neidentificat	A1

C. Partea III. SARCINI .

Inscrieri privind dezmembramintele dreptului de proprietate, drepturi reale de garanţie şi sarcini	Referinţe
NU SUNT	

Neutilizabil în circuitul civil

Anexa Nr. 1 La Partea I

Teren

Nr cadastral	Suprafaţa (mp)*	Observaţii / Referinţe
	39	

* Suprafaţa este determinată in planul de proiecţie Stereo 70.

DETALII LINIARE IMOBIL

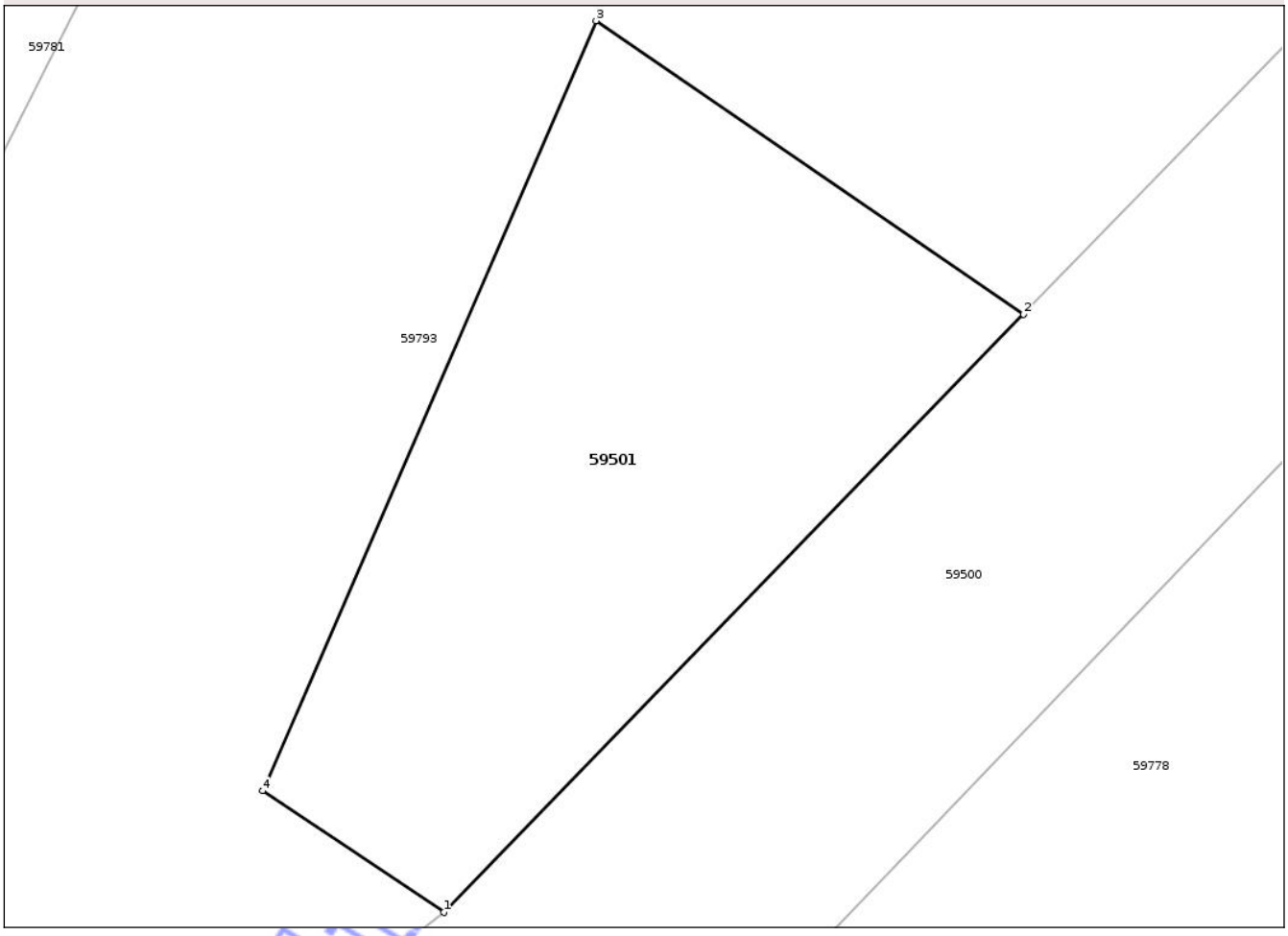

Date referitoare la teren

Crt	Categorie folosinţă	Intra vilan	Suprafaţa (mp)	Tarla	Parcelă	Nr. topo	Observaţii / Referinţe
1	neproductiv	NU	39	91/1	86/2	-	

Lungime Segmente

1) Valorile lungimilor segmentelor sunt obţinute din proiecţie în plan.

Punct început	X / Y	Punct sfârşit	X / Y	Lungime segment (** (m)
1	543.883,12 309.562,63	2	543.889,71 309.569,42	9.462
2	543.889,71 309.569,42	3	543.884,85 309.572,75	5.891
3	543.884,85 309.572,75	4	543.881,06 309.564,01	9.526
4	543.881,06 309.564,01	1	543.883,12 309.562,63	2.48

**** Lungimile segmentelor sunt determinate în planul de proiecţie Stereo 70 şi sunt rotunjite la 1 milimetru.**

Document care conţine date cu caracter personal, protejat de prevederile Regulamentului (UE) nr. 679/2016 şi Legii 190/2018

***** Distanţa dintre puncte este formată din segmente cumulate ce sunt mai mici decât valoarea 1 milimetru.**

Neutilizabil in circuitul civil

DATE DESPRE IMOBILUL NR. 59500

Oficiul de Cadastru şi Publicitate Imobiliară TELEORMAN
Biroul de Cadastru şi Publicitate Imobiliară Videle

A. Partea I. Descrierea imobilului

Nr. CF vechi:940
Nr. cadastral vechi:1544

TEREN Extravilan

Adresa: Jud. Teleorman

Nr. Crt	Nr cadastral Nr. topografic	Suprafaţa* (mp)	Observaţii / Referinţe
A1	22775	1.931	Sector cadastral:15 Teren neimprejmuit; Sonda 3231 Videle Vest

B. Partea II. Proprietari şi acte

Inscrieri privitoare la dreptul de proprietate şi alte drepturi reale		Referinţe
468 / 30/08/2004		
Act Administrativ nr. 8170, din 24/02/2003 emis de MINISTERUL INDUSTRIEI SI RESURSELOR;		
B1	Intabulare, drept de PROPRIETATE, dobandit prin Lege, cota actuala 1/1, cota initiala 1/1	A1
	1) **OMV PETROM SA**, CIF:1590082	
	OBSERVATII: (provenita din conversia CF 940)	

C. Partea III. SARCINI .

Inscrieri privind dezmembramintele dreptului de proprietate, drepturi reale de garanţie şi sarcini	Referinţe
NU SUNT	

Neutilizabil în circuitul civil

Anexa Nr. 1 La Partea I

Teren

Nr cadastral	Suprafaţa (mp)*	Observaţii / Referinţe
22775	1.931	Sonda 3231 Videle Vest

* Suprafaţa este determinată in planul de proiecţie Stereo 70.

DETALII LINIARE IMOBIL

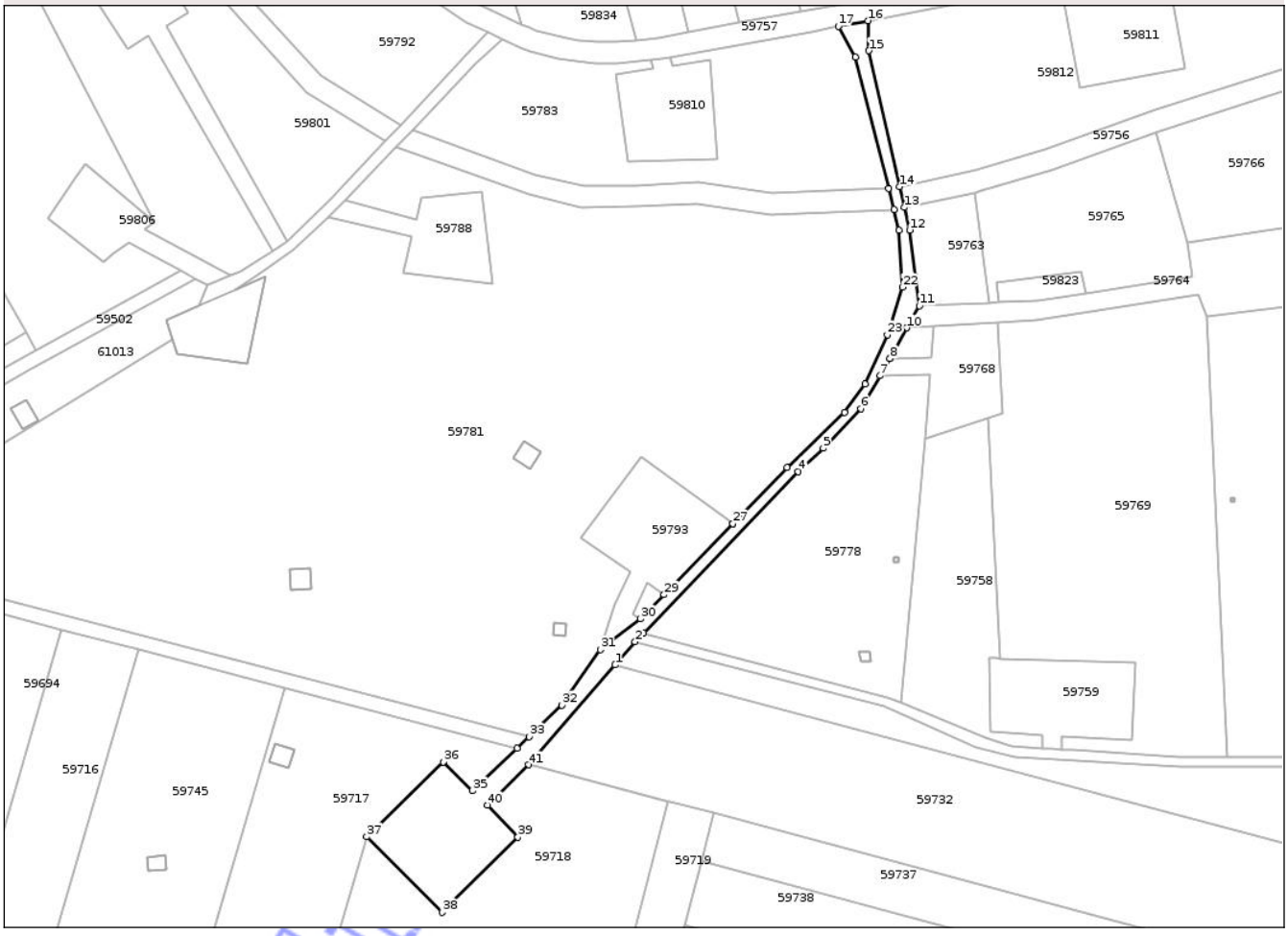

Date referitoare la teren

Crt	Categorie folosinţă	Intra vilan	Suprafaţa (mp)	Tarla	Parcelă	Nr. topo	Observaţii / Referinţe
1	curti constructii	NU	900	91/1	860/7	-	identic cu tarla 91
2	drum	NU	1.031	91/1	860/7	-	identic cu tarla 91

Lungime Segmente

1) Valorile lungimilor segmentelor sunt obţinute din proiecţie în plan.

Punct început	X / Y	Punct sfârşit	X / Y	Lungime segment
1	543.875,936 309.549,706	2	543.881,559 309.556,183	8.577
4	543.927,431 309.604,013	5	543.934,442 309.610,527	9.57
7	543.950,447 309.630,903	8	543.953,256 309.635,686	5.547
10	543.957,954 309.644,343	11	543.961,504 309.650,556	7.156
13	543.957,337 309.678,147	14	543.955,975 309.683,992	6.002

Punct început	X / Y	Punct sfârşit	X / Y	Lungime segment
2	543.881,559 309.556,183	3	543.883,943 309.558,669	3.444
5	543.934,442 309.610,527	6	543.945,01 309.621,649	15.342
8	543.953,256 309.635,686	9	543.953,356 309.635,856	0.197
11	543.961,504 309.650,556	12	543.958,748 309.671,807	21.429
14	543.955,975 309.683,992	15	543.947,286 309.722,142	39.127

Punct început	X / Y	Punct sfârşit	X / Y	Lungime segment
3	543.883,943 309.558,669	4	543.927,431 309.604,013	62.827
6	543.945,01 309.621,649	7	543.950,447 309.630,903	10.733
9	543.953,356 309.635,856	10	543.957,954 309.644,343	9.653
12	543.958,748 309.671,807	13	543.957,337 309.678,147	6.495
15	543.947,286 309.722,142	16	543.947,063 309.730,563	8.424

Document care conţine date cu caracter personal, protejat de prevederile Regulamentului (UE) nr. 679/2016 şi Legii 190/2018

Punct început	X / Y	Punct sfârşit	X / Y	Lungime segment
16	543.947,063 309.730,563	17	543.938,699 309.728,968	8.515
19	543.952,822 309.683,506	20	543.954,317 309.677,566	6.125
22	543.956,694 309.655,775	23	543.952,525 309.642,388	14.021
25	543.940,46 309.620,596	26	543.924,349 309.605,098	22.355
28	543.909,05 309.589,34	29	543.889,71 309.569,42	27.764
31	543.871,807 309.553,973	32	543.860,977 309.538,376	18.988
34	543.848,361 309.526,308	35	543.835,797 309.514,401	17.31
37	543.806,145 309.501,459	38	543.827,343 309.480,231	30.0
40	543.840,091 309.510,272	41	543.851,583 309.521,659	16.178

Punct început	X / Y	Punct sfârşit	X / Y	Lungime segment
17	543.938,699 309.728,968	18	543.943,538 309.720,384	9.854
20	543.954,317 309.677,566	21	543.955,794 309.671,701	6.048
23	543.952,525 309.642,388	24	543.946,177 309.628,528	15.245
26	543.924,349 309.605,098	27	543.909,052 309.589,341	21.961
29	543.889,71 309.569,42	30	543.883,12 309.562,63	9.462
32	543.860,977 309.538,376	33	543.851,782 309.529,549	12.746
35	543.835,797 309.514,401	36	543.827,634 309.522,468	11.477
38	543.827,343 309.480,231	39	543.848,632 309.501,36	29.994
41	543.851,583 309.521,659	1	543.875,936 309.549,706	37.144

Punct început	X / Y	Punct sfârşit	X / Y	Lungime segment
18	543.943,538 309.720,384	19	543.952,822 309.683,506	38.029
21	543.955,794 309.671,701	22	543.956,694 309.655,775	15.951
24	543.946,177 309.628,528	25	543.940,46 309.620,596	9.778
27	543.909,052 309.589,341	28	543.909,05 309.589,34	0.002
30	543.883,12 309.562,63	31	543.871,807 309.553,973	14.245
33	543.851,782 309.529,549	34	543.848,361 309.526,308	4.712
36	543.827,634 309.522,468	37	543.806,145 309.501,459	30.053
39	543.848,632 309.501,36	40	543.840,091 309.510,272	12.344

**** Lungimile segmentelor sunt determinate în planul de proiecţie Stereo 70 şi sunt rotunjite la 1 milimetru.**
***** Distanţa dintre puncte este formată din segmente cumulate ce sunt mai mici decât valoarea 1 milimetru.**

Neutilizabil in circuitul civil

DATE DESPRE IMOBILUL NR. 59512

Oficiul de Cadastru şi Publicitate Imobiliară TELEORMAN
Biroul de Cadastru şi Publicitate Imobiliară Videle

A. Partea I. Descrierea imobilului

TEREN Necunoscut

Adresa: Loc. Videle, Jud. Teleorman

Nr. Crt	Nr cadastral Nr. topografic	Suprafaţa* (mp)	Observaţii / Referinţe
A1		3.034	Sector cadastral:15 Teren neimprejmuit;

B. Partea II. Proprietari şi acte

Inscrieri privitoare la dreptul de proprietate şi alte drepturi reale		Referinţe
/		
Act Administrativ nr. 23306, din 04/12/2024 emis de PRIMĂRIA ORAȘULUI VIDELE;		
B1	Inscrierea posesiei, drept de PROPRIETATE, dobandit prin Lege, cota actuala 1/1, cota initiala 1/1	A1
	1) **NEIDENTIFICAT NEIDENTIFICAT**	
Act Normativ nr. 7, din 13/03/1996 emis de PARLAMENTUL ROMÂNIEI (art. 13);		
B2	Se noteaza mentiunea de proprietar neidentificat	A1

C. Partea III. SARCINI .

Inscrieri privind dezmembramintele dreptului de proprietate, drepturi reale de garanţie şi sarcini	Referinţe
NU SUNT	

Neutilizabil în circuitul civil

Anexa Nr. 1 La Partea I

Teren

Nr cadastral	Suprafaţa (mp)*	Observaţii / Referinţe
	3.034	

* Suprafaţa este determinată in planul de proiecţie Stereo 70.

DETALII LINIARE IMOBIL

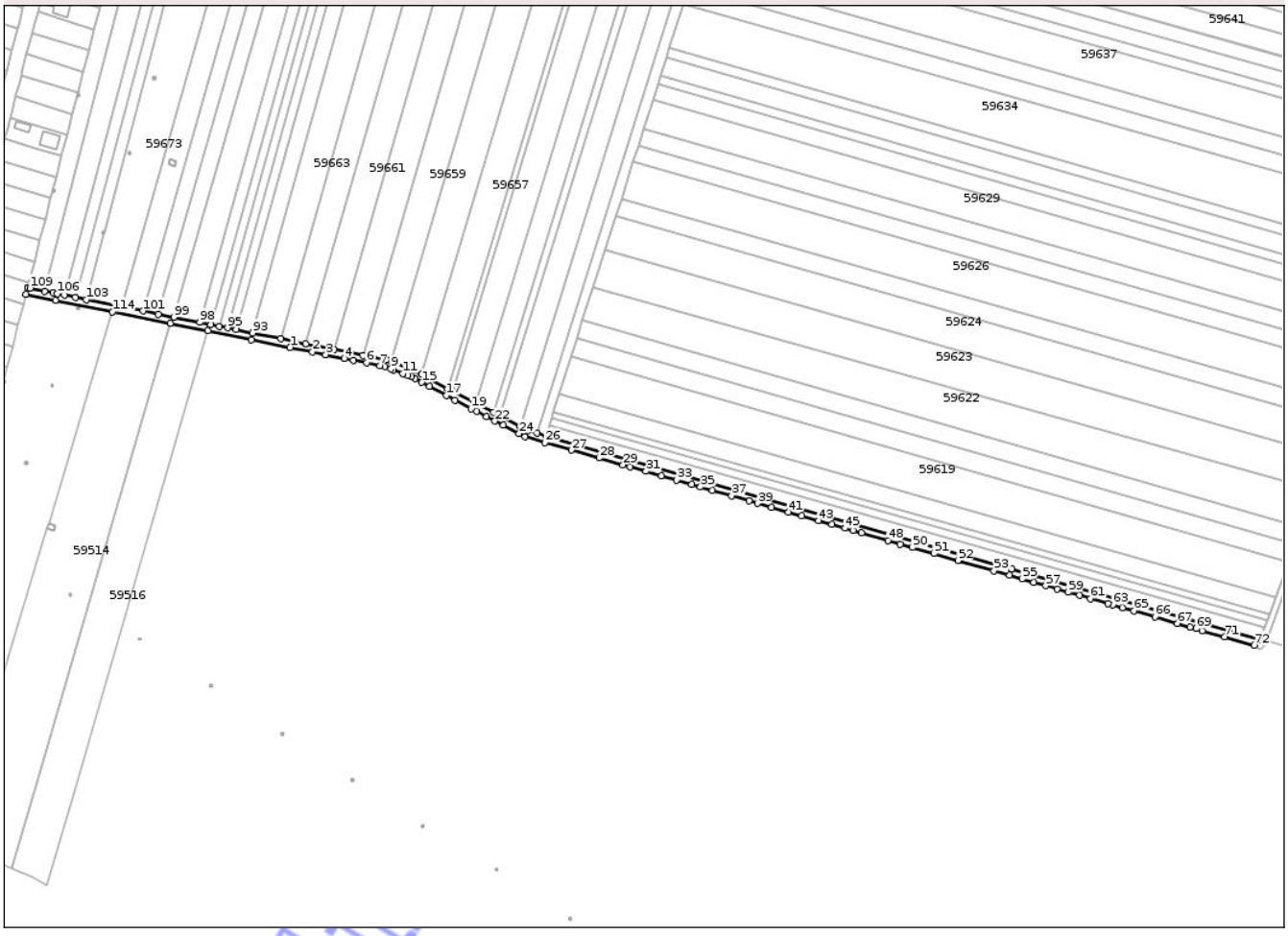

Date referitoare la teren

Crt	Categorie folosinţă	Intra vilan	Suprafaţa (mp)	Tarla	Parcelă	Nr. topo	Observaţii / Referinţe
1	drum	NU	2.963	-	-	-	
2	drum	DA	71	-	72	-	

Lungime Segmente

1) Valorile lungimilor segmentelor sunt obţinute din proiecţie în plan.

Punct început	X / Y	Punct sfârşit	X / Y	Lungime segment
1	543.619,236 308.790,203	2	543.632,424 308.787,552	13.452
4	543.651,277 308.783,762	5	543.656,595 308.782,693	5.424
7	543.672,237 308.779,548	8	543.675,108 308.778,971	2.928
10	543.680,327 308.776,989	11	543.685,809 308.774,907	5.864
13	543.690,751 308.773,031	14	543.692,922 308.771,869	2.462

Punct început	X / Y	Punct sfârşit	X / Y	Lungime segment
2	543.632,424 308.787,552	3	543.640,266 308.785,976	7.999
5	543.656,595 308.782,693	6	543.664,485 308.781,107	8.048
8	543.675,108 308.778,971	9	543.678,826 308.777,559	3.977
11	543.685,809 308.774,907	12	543.688,689 308.773,814	3.08
14	543.692,922 308.771,869	15	543.697,142 308.769,613	4.785

Punct început	X / Y	Punct sfârşit	X / Y	Lungime segment
3	543.640,266 308.785,976	4	543.651,277 308.783,762	11.231
6	543.664,485 308.781,107	7	543.672,237 308.779,548	7.907
9	543.678,826 308.777,559	10	543.680,327 308.776,989	1.606
12	543.688,689 308.773,814	13	543.690,751 308.773,031	2.206
15	543.697,142 308.769,613	16	543.701,588 308.767,234	5.042

Document care conţine date cu caracter personal, protejat de prevederile Regulamentului (UE) nr. 679/2016 şi Legii 190/2018

Punct început	X / Y	Punct sfârşit	X / Y	Lungime segment
16	543.701,588 308.767,234	17	543.711,657 308.761,849	11.419
17	543.711,657 308.761,849	18	543.716,673 308.759,167	5.688
18	543.716,673 308.759,167	19	543.726,217 308.754,063	10.823
19	543.726,217 308.754,063	20	543.729,315 308.752,451	3.492
20	543.729,315 308.752,451	21	543.735,34 308.749,316	6.792
21	543.735,34 308.749,316	22	543.740,221 308.746,775	5.503
22	543.740,221 308.746,775	23	543.745,073 308.744,251	5.469
23	543.745,073 308.744,251	24	543.754,551 308.739,319	10.684
24	543.754,551 308.739,319	25	543.758,183 308.737,429	4.094
25	543.758,183 308.737,429	26	543.769,761 308.734,124	12.04
26	543.769,761 308.734,124	27	543.785,554 308.729,615	16.424
27	543.785,554 308.729,615	28	543.801,779 308.724,983	16.873
28	543.801,779 308.724,983	29	543.815,927 308.720,945	14.713
29	543.815,927 308.720,945	30	543.820,23 308.719,717	4.475
30	543.820,23 308.719,717	31	543.829,478 308.717,077	9.617
31	543.829,478 308.717,077	32	543.838,594 308.714,474	9.48
32	543.838,594 308.714,474	33	543.847,585 308.711,908	9.35
33	543.847,585 308.711,908	34	543.856,457 308.709,375	9.227
34	543.856,457 308.709,375	35	543.861,726 308.707,871	5.479
35	543.861,726 308.707,871	36	543.868,693 308.705,882	7.245
36	543.868,693 308.705,882	37	543.880,12 308.702,62	11.883
37	543.880,12 308.702,62	38	543.890,46 308.699,668	10.753
38	543.890,46 308.699,668	39	543.895,464 308.698,24	5.204
39	543.895,464 308.698,24	40	543.903,726 308.695,881	8.592
40	543.903,726 308.695,881	41	543.913,497 308.693,092	10.161
41	543.913,497 308.693,092	42	543.921,529 308.690,799	8.353
42	543.921,529 308.690,799	43	543.931,415 308.687,977	10.281
43	543.931,415 308.687,977	44	543.939,41 308.685,695	8.314
44	543.939,41 308.685,695	45	543.947,071 308.683,508	7.967
45	543.947,071 308.683,508	46	543.951,989 308.682,104	5.114
46	543.951,989 308.682,104	47	543.956,877 308.680,709	5.083
47	543.956,877 308.680,709	48	543.972,535 308.676,239	16.284
48	543.972,535 308.676,239	49	543.979,804 308.674,164	7.559
49	543.979,804 308.674,164	50	543.987,011 308.672,107	7.495
50	543.987,011 308.672,107	51	543.999,646 308.668,5	13.14
51	543.999,646 308.668,5	52	544.013,83 308.664,451	14.751
52	544.013,83 308.664,451	53	544.035,219 308.658,345	22.243
53	544.035,219 308.658,345	54	544.044,516 308.655,691	9.668
54	544.044,516 308.655,691	55	544.051,732 308.653,628	7.505
55	544.051,732 308.653,628	56	544.058,749 308.651,623	7.298
56	544.058,749 308.651,623	57	544.065,786 308.649,611	7.319
57	544.065,786 308.649,611	58	544.072,369 308.647,73	6.846
58	544.072,369 308.647,73	59	544.078,976 308.645,841	6.872
59	544.078,976 308.645,841	60	544.085,591 308.643,95	6.88
60	544.085,591 308.643,95	61	544.092,208 308.642,059	6.882
61	544.092,208 308.642,059	62	544.102,455 308.639,13	10.657
62	544.102,455 308.639,13	63	544.105,348 308.638,303	3.009
63	544.105,348 308.638,303	64	544.110,996 308.636,689	5.874
64	544.110,996 308.636,689	65	544.117,896 308.634,716	7.177
65	544.117,896 308.634,716	66	544.130,263 308.631,182	12.862
66	544.130,263 308.631,182	67	544.143,589 308.627,373	13.86
67	544.143,589 308.627,373	68	544.150,944 308.625,27	7.65
68	544.150,944 308.625,27	69	544.154,68 308.624,242	3.875
69	544.154,68 308.624,242	70	544.158,402 308.623,138	3.882
70	544.158,402 308.623,138	71	544.171,426 308.619,416	13.545
71	544.171,426 308.619,416	72	544.189,019 308.614,387	18.298
72	544.189,019 308.614,387	73	544.192,509 308.617,55	4.71
73	544.192,509 308.617,55	74	544.045,603 308.659,54	152.789
74	544.045,603 308.659,54	75	543.770,474 308.738,08	286.12
75	543.770,474 308.738,08	76	543.765,068 308.739,623	5.622
76	543.765,068 308.739,623	77	543.759,671 308.741,164	5.613
77	543.759,671 308.741,164	78	543.755,073 308.743,556	5.183
78	543.755,073 308.743,556	79	543.743,303 308.749,68	13.268
79	543.743,303 308.749,68	80	543.739,31 308.751,758	4.501
80	543.739,31 308.751,758	81	543.728,904 308.757,173	11.731
81	543.728,904 308.757,173	82	543.728,132 308.757,575	0.87
82	543.728,132 308.757,575	83	543.715,124 308.764,532	14.752
83	543.715,124 308.764,532	84	543.712,483 308.765,944	2.995
84	543.712,483 308.765,944	85	543.697,008 308.774,22	17.549
85	543.697,008 308.774,22	86	543.692,411 308.776,679	5.213
86	543.692,411 308.776,679	87	543.678,942 308.781,794	14.408
87	543.678,942 308.781,794	88	543.676,22 308.782,828	2.912
88	543.676,22 308.782,828	89	543.662,232 308.785,64	14.268
89	543.662,232 308.785,64	90	543.645,287 308.789,046	17.284
90	543.645,287 308.789,046	91	543.628,55 308.792,411	17.072
91	543.628,55 308.792,411	92	543.613,784 308.795,379	15.061
92	543.613,784 308.795,379	93	543.597,136 308.798,726	16.981
93	543.597,136 308.798,726	94	543.587,383 308.800,687	9.948
94	543.587,383 308.800,687	95	543.582,189 308.801,731	5.298
95	543.582,189 308.801,731	96	543.577,267 308.802,721	5.021
96	543.577,267 308.802,721	97	543.572,349 308.803,709	5.016
97	543.572,349 308.803,709	98	543.565,796 308.805,027	6.684
98	543.565,796 308.805,027	99	543.550,499 308.808,102	15.603
99	543.550,499 308.808,102	100	543.541,44 308.809,923	9.24
100	543.541,44 308.809,923	101	543.532,37 308.811,747	9.252
101	543.532,37 308.811,747	102	543.519,801 308.814,274	12.821
102	543.519,801 308.814,274	103	543.498,857 308.818,484	21.363
103	543.498,857 308.818,484	104	543.492,405 308.819,781	6.581
104	543.492,405 308.819,781	105	543.485,961 308.821,077	6.573
105	543.485,961 308.821,077	106	543.481,621 308.821,949	4.427
106	543.481,621 308.821,949	107	543.479,125 308.822,451	2.546
107	543.479,125 308.822,451	108	543.474,093 308.823,463	5.133
108	543.474,093 308.823,463	109	543.465,485 308.825,193	8.78
109	543.465,485 308.825,193	110	543.464,309 308.825,43	1.2
110	543.464,309 308.825,43	111	543.464,119 308.825,468	0.194
111	543.464,119 308.825,468	112	543.463,115 308.821,59	4.006
112	543.463,115 308.821,59	113	543.480,477 308.818,1	17.709
113	543.480,477 308.818,1	114	543.514,214 308.811,317	34.412
114	543.514,214 308.811,317	115	543.548,339 308.804,457	34.808

Vederea/descărcarea acestui document este permisă doar în scop informativ

Punct început	X / Y	Punct sfârşit	X / Y	Lungime segment
115	543.548,339 308.804,457	116	543.570,664 308.799,968	22.772
116	543.570,664 308.799,968	117	543.596,179 308.794,839	26.025
117	543.596,179 308.794,839	1	543.619,236 308.790,203	23.518

**** Lungimile segmentelor sunt determinate în planul de proiecţie Stereo 70 şi sunt rotunjite la 1 milimetru.**
***** Distanţa dintre puncte este formată din segmente cumulate ce sunt mai mici decât valoarea 1 milimetru.**

Neutilizabil in circuitul civil

DATE DESPRE IMOBILUL NR. 59502

Oficiul de Cadastru şi Publicitate Imobiliară TELEORMAN
Biroul de Cadastru şi Publicitate Imobiliară Videle

A. Partea I. Descrierea imobilului

TEREN Intravilan

Adresa: Loc. Videle, Jud. Teleorman

Nr. Crt	Nr cadastral Nr. topografic	Suprafaţa* (mp)	Observaţii / Referinţe
A1		527	Sector cadastral:15 Teren neimprejmuit;

B. Partea II. Proprietari şi acte

Inscrieri privitoare la dreptul de proprietate şi alte drepturi reale		Referinţe
/		
Act Administrativ nr. 23306, din 04/12/2024 emis de PRIMĂRIA ORAȘULUI VIDELE;		
B1	Inscrierea posesiei, drept de PROPRIETATE, dobandit prin Lege, cota actuala 1/1, cota initiala 1/1	A1
	1) **NEIDENTIFICAT NEIDENTIFICAT**	
Act Normativ nr. 7, din 13/03/1996 emis de PARLAMENTUL ROMÂNIEI (art. 13);		
B2	Se noteaza mentiunea de proprietar neidentificat	A1

C. Partea III. SARCINI .

Inscrieri privind dezmembramintele dreptului de proprietate, drepturi reale de garanţie şi sarcini	Referinţe
NU SUNT	

Neutilizabil în circuitul civil

Anexa Nr. 1 La Partea I

Teren

Nr cadastral	Suprafaţa (mp)*	Observaţii / Referinţe
	527	

* Suprafaţa este determinată in planul de proiecţie Stereo 70.

DETALII LINIARE IMOBIL

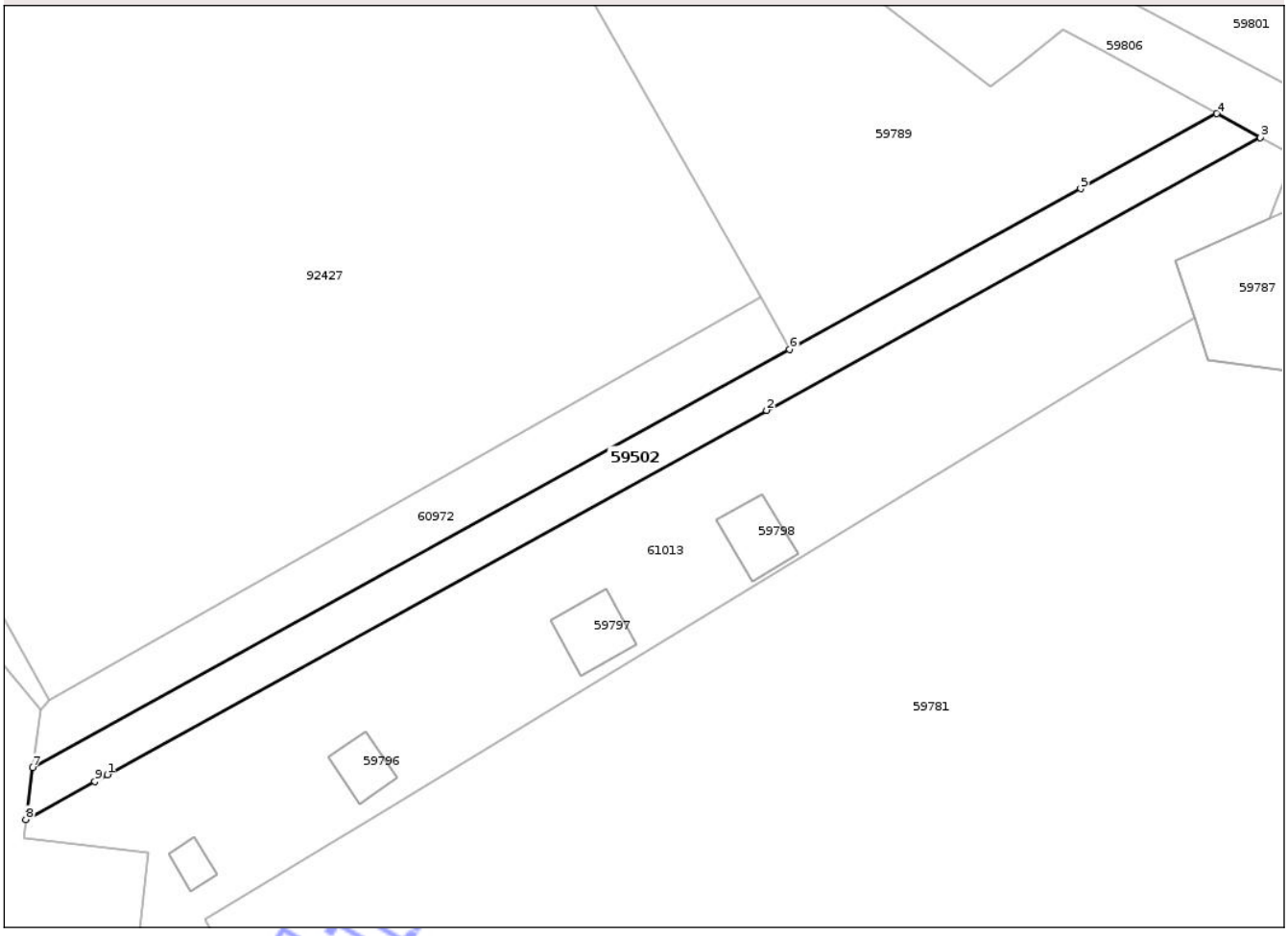

Date referitoare la teren

Crt	Categorie folosinţă	Intra vilan	Suprafaţa (mp)	Tarla	Parcelă	Nr. topo	Observaţii / Referinţe
1	drum	DA	128	-	860/1/2	-	
2	drum	DA	399	-	860/1/2	-	

Lungime Segmente
1) Valorile lungimilor segmentelor sunt obţinute din proiecţie în plan.

Punct început	X / Y	Punct sfârşit	X / Y	Lungime segment (** (m)
1	543.647,94 309.597,409	2	543.710,847 309.632,125	71.85
2	543.710,847 309.632,125	3	543.757,963 309.658,128	53.815
3	543.757,963 309.658,128	4	543.753,796 309.660,397	4.745
4	543.753,796 309.660,397	5	543.740,824 309.653,238	14.816

Document care conţine date cu caracter personal, protejat de prevederile Regulamentului (UE) nr. 679/2016 şi Legii 190/2018

Punct început	X / Y	Punct sfârşit	X / Y	Lungime segment (** (m)
5	543.740,824 309.653,238	6	543.713,056 309.637,913	31.716
6	543.713,056 309.637,913	7	543.640,843 309.598,061	82.48
7	543.640,843 309.598,061	8	543.640,185 309.593,129	4.976
8	543.640,185 309.593,129	9	543.646,755 309.596,755	7.504
9	543.646,755 309.596,755	1	543.647,94 309.597,409	1.353

**** Lungimile segmentelor sunt determinate în planul de proiecţie Stereo 70 şi sunt rotunjite la 1 milimetru.**
***** Distanţa dintre puncte este formată din segmente cumulate ce sunt mai mici decât valoarea 1 milimetru.**

Neutilizabil in circuitul civil

DATE DESPRE IMOBILUL NR. 59513

Oficiul de Cadastru şi Publicitate Imobiliară TELEORMAN
Biroul de Cadastru şi Publicitate Imobiliară Videle

A. Partea I. Descrierea imobilului

TEREN Necunoscut

Adresa: Loc. Videle, Jud. Teleorman

Nr. Crt	Nr cadastral Nr. topografic	Suprafaţa* (mp)	Observaţii / Referinţe
A1		14.994	Sector cadastral:15 Teren neimprejmuit;

B. Partea II. Proprietari şi acte

Inscrieri privitoare la dreptul de proprietate şi alte drepturi reale		Referinţe
/		
Act Administrativ nr. 9000873, din 12/06/2002 emis de CJSDPAT TELEORMAN;		
B1	Intabulare, drept de PROPRIETATE, Legea 18/1991, dobandit prin Reconstituire, cota actuala 1/1, cota initiala 1/1	A1
	1) **ILEANA VIOREL-DANUT** 2) **PETRESCU VICTORIA**	

C. Partea III. SARCINI .

Inscrieri privind dezmembramintele dreptului de proprietate, drepturi reale de garanţie şi sarcini	Referinţe
NU SUNT	

Neutilizabil în circuitul civil

Anexa Nr. 1 La Partea I

Teren

Nr cadastral	Suprafaţa (mp)*	Observaţii / Referinţe
	14.994	

* Suprafaţa este determinată in planul de proiecţie Stereo 70.

DETALII LINIARE IMOBIL

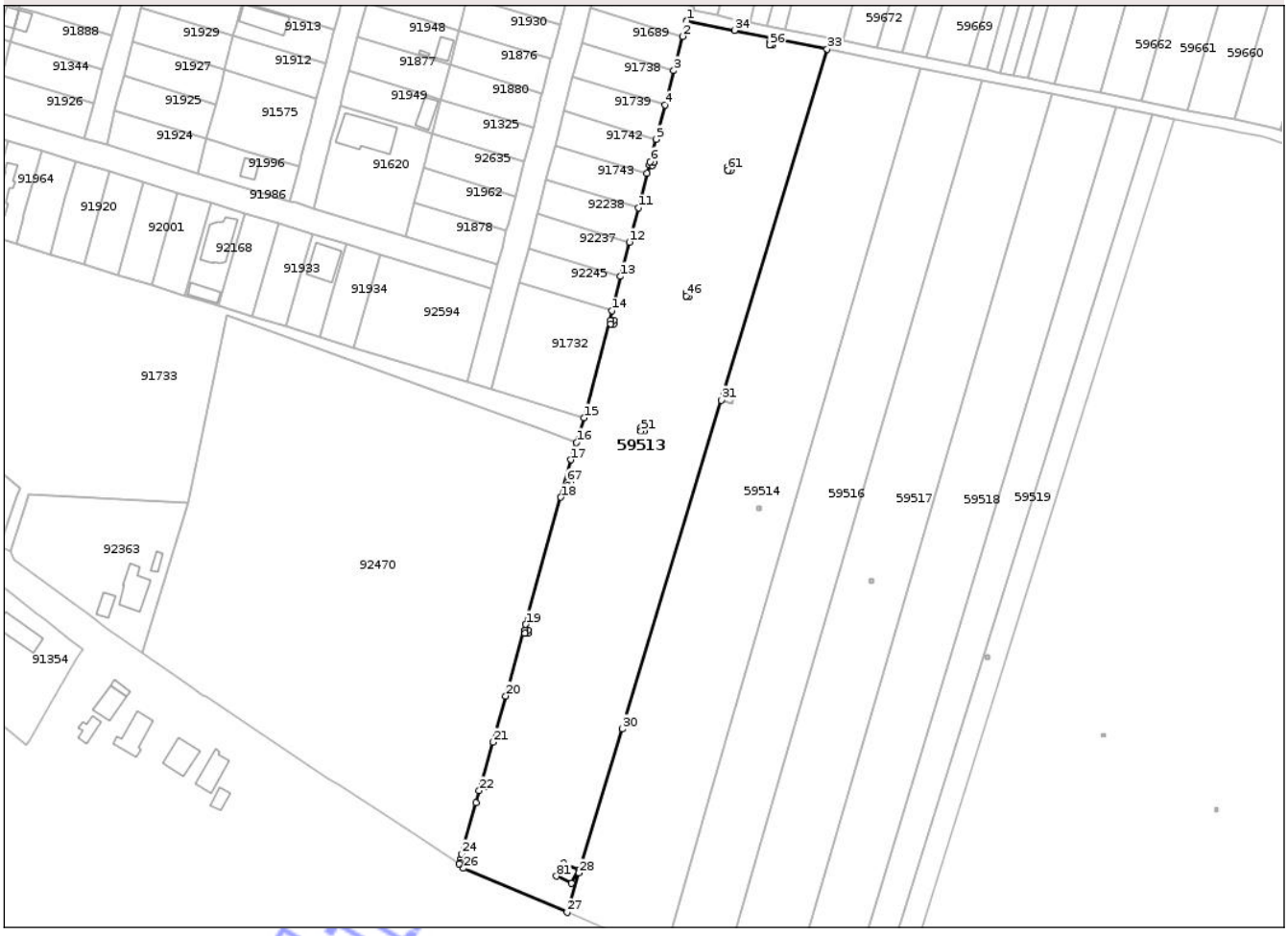

Date referitoare la teren

Crt	Categorie folosinţă	Intra vilan	Suprafaţa (mp)	Tarla	Parcelă	Nr. topo	Observaţii / Referinţe
1	arabil	NU	7.729	91	68	-	Identic cu parcela 94
2	arabil	DA	7.265	91	68	-	Identic cu parcela 94

Lungime Segmente

1) Valorile lungimilor segmentelor sunt obţinute din proiecţie în plan.

Punct început	X / Y	Punct sfârşit	X / Y	Lungime segment
1	543.463,115 308.821,59	2	543.461,643 308.815,902	5.875
4	543.455,191 308.790,979	5	543.451,965 308.778,518	12.872
7	543.451,017 308.770,067	8	543.450,716 308.768,905	1.2
10	543.448,739 308.766,057	11	543.445,513 308.753,595	12.873
13	543.439,061 308.728,673	14	543.435,832 308.716,211	12.874

Punct început	X / Y	Punct sfârşit	X / Y	Lungime segment
2	543.461,643 308.815,902	3	543.458,417 308.803,441	12.872
5	543.451,965 308.778,518	6	543.449,855 308.770,368	8.419
8	543.450,716 308.768,905	9	543.449,554 308.769,206	1.2
11	543.445,513 308.753,595	12	543.442,287 308.741,134	12.872
14	543.435,832 308.716,211	15	543.425,765 308.677,316	40.177

Punct început	X / Y	Punct sfârşit	X / Y	Lungime segment
3	543.458,417 308.803,441	4	543.455,191 308.790,979	12.873
6	543.449,855 308.770,368	7	543.451,017 308.770,067	1.2
9	543.449,554 308.769,206	10	543.448,739 308.766,057	3.253
12	543.442,287 308.741,134	13	543.439,061 308.728,673	12.872
15	543.425,765 308.677,316	16	543.423,003 308.668,394	9.34

Document care conţine date cu caracter personal, protejat de prevederile Regulamentului (UE) nr. 679/2016 şi Legii 190/2018

Punct început	X / Y	Punct sfârşit	X / Y	Lungime segment
16	543.423,003 308.668,394	17	543.421,075 308.662,079	6.603
19	543.404,524 308.602,222	20	543.397,256 308.576,207	27.011
22	543.387,678 308.541,81	23	543.386,437 308.537,437	4.546
25	543.380,286 308.515,241	26	543.381,947 308.513,651	2.299
28	543.423,905 308.511,92	29	543.424,254 308.513,077	1.208
31	543.475,722 308.683,707	32	543.476,556 308.686,472	2.888
34	543.480,477 308.818,1	35	543.463,115 308.821,59	17.709
37	543.435,404 308.712,69	38	543.436,604 308.712,69	1.2
40	543.435,404 308.711,49	41	543.388,943 308.543,112	174.67
43	543.390,143 308.544,312	44	543.390,143 308.543,112	1.2
46	543.462,892 308.721,611	47	543.462,892 308.722,811	1.2
49	543.464,092 308.721,611	50	543.462,892 308.721,611	1.2
52	543.446,527 308.673,703	53	543.447,727 308.673,703	1.2
55	543.446,527 308.672,503	56	543.493,247 308.812,701	147.778
58	543.494,447 308.813,901	59	543.494,447 308.812,701	1.2
61	543.478,125 308.767,324	62	543.478,125 308.768,524	1.2
64	543.479,325 308.767,324	65	543.478,125 308.767,324	1.2
67	543.419,681 308.653,868	68	543.420,881 308.653,868	1.2
70	543.419,681 308.652,668	71	543.404,266 308.598,923	55.912
73	543.405,466 308.600,123	74	543.405,466 308.598,923	1.2
76	543.381,028 308.515,748	77	543.381,028 308.516,948	1.2
79	543.382,228 308.515,748	80	543.381,028 308.515,748	1.2
82	543.418,345 308.515,551	83	543.423,806 308.513,057	6.004
17	543.421,075 308.662,079	18	543.417,331 308.648,449	14.135
20	543.397,256 308.576,207	21	543.392,644 308.559,448	17.382
23	543.386,437 308.537,437	24	543.381,298 308.518,795	19.337
26	543.381,947 308.513,651	27	543.419,591 308.497,619	40.916
29	543.424,254 308.513,077	30	543.439,702 308.564,293	53.495
32	543.476,556 308.686,472	33	543.514,214 308.811,317	130.401
35	543.463,115 308.821,59	36	543.435,404 308.711,49	113.534
38	543.436,604 308.712,69	39	543.436,604 308.711,49	1.2
41	543.388,943 308.543,112	42	543.388,943 308.544,312	1.2
44	543.390,143 308.543,112	45	543.388,943 308.543,112	1.2
47	543.462,892 308.722,811	48	543.464,092 308.722,811	1.2
50	543.462,892 308.721,611	51	543.446,527 308.672,503	51.763
53	543.447,727 308.673,703	54	543.447,727 308.672,503	1.2
56	543.493,247 308.812,701	57	543.493,247 308.813,901	1.2
59	543.494,447 308.812,701	60	543.493,247 308.812,701	1.2
62	543.478,125 308.768,524	63	543.479,325 308.768,524	1.2
65	543.478,125 308.767,324	66	543.419,681 308.652,668	128.692
68	543.420,881 308.653,868	69	543.420,881 308.652,668	1.2
71	543.404,266 308.598,923	72	543.404,266 308.600,123	1.2
74	543.405,466 308.598,923	75	543.404,266 308.598,923	1.2
77	543.381,028 308.516,948	78	543.382,228 308.516,948	1.2
80	543.381,028 308.515,748	81	543.415,802 308.510,764	35.129
83	543.423,806 308.513,057	84	543.421,28 308.508,177	5.495
18	543.417,331 308.648,449	19	543.404,524 308.602,222	47.968
21	543.392,644 308.559,448	22	543.387,678 308.541,81	18.324
24	543.381,298 308.518,795	25	543.380,286 308.515,241	3.695
27	543.419,591 308.497,619	28	543.423,905 308.511,92	14.938
30	543.439,702 308.564,293	31	543.475,722 308.683,707	124.728
33	543.514,214 308.811,317	34	543.480,477 308.818,1	34.412
36	543.435,404 308.711,49	37	543.435,404 308.712,69	1.2
39	543.436,604 308.711,49	40	543.435,404 308.711,49	1.2
42	543.388,943 308.544,312	43	543.390,143 308.544,312	1.2
45	543.388,943 308.543,112	46	543.462,892 308.721,611	193.211
48	543.464,092 308.722,811	49	543.464,092 308.721,611	1.2
51	543.446,527 308.672,503	52	543.446,527 308.673,703	1.2
54	543.447,727 308.672,503	55	543.446,527 308.672,503	1.2
57	543.493,247 308.813,901	58	543.494,447 308.813,901	1.2
60	543.493,247 308.812,701	61	543.478,125 308.767,324	47.83
63	543.479,325 308.768,524	64	543.479,325 308.767,324	1.2
66	543.419,681 308.652,668	67	543.419,681 308.653,868	1.2
69	543.420,881 308.652,668	70	543.419,681 308.652,668	1.2
72	543.404,266 308.600,123	73	543.405,466 308.600,123	1.2
75	543.404,266 308.598,923	76	543.381,028 308.515,748	86.36
78	543.382,228 308.516,948	79	543.382,228 308.515,748	1.2
81	543.415,802 308.510,764	82	543.418,345 308.515,551	5.421
84	543.421,28 308.508,177	1	543.415,802 308.510,764	6.058

**** Lungimile segmentelor sunt determinate în planul de proiecţie Stereo 70 şi sunt rotunjite la 1 milimetru.**
***** Distanţa dintre puncte este formată din segmente cumulate ce sunt mai mici decât valoarea 1 milimetru.**

Neautorizat Imobiliare.ro

DATE DESPRE IMOBILUL NR. 59514

Oficiul de Cadastru şi Publicitate Imobiliară TELEORMAN
Biroul de Cadastru şi Publicitate Imobiliară Videle

A. Partea I. Descrierea imobilului

TEREN Necunoscut

Adresa: Loc. Videle, Jud. Teleorman

Nr. Crt	Nr cadastral Nr. topografic	Suprafaţa* (mp)	Observaţii / Referinţe
A1		12.056	Sector cadastral:15 Teren neimprejmuit;

B. Partea II. Proprietari şi acte

Inscrieri privitoare la dreptul de proprietate şi alte drepturi reale		Referinţe
/		
Act Administrativ nr. 0902025, din 23/01/1996 emis de CJSDPAT TELEORMAN;		
B1	Intabulare, drept de PROPRIETATE, Legea 18/1991, dobandit prin Reconstituire, cota actuala 1/1, cota initiala 1/1	A1
	1) **BĂDĂNOIU GEORGETA**	

C. Partea III. SARCINI .

Inscrieri privind dezmembramintele dreptului de proprietate, drepturi reale de garanţie şi sarcini	Referinţe
NU SUNT	

Neutilizabil în circuitul civil

Anexa Nr. 1 La Partea I

Teren

Nr cadastral	Suprafaţa (mp)*	Observaţii / Referinţe
	12.056	

* Suprafaţa este determinată in planul de proiecţie Stereo 70.

DETALII LINIARE IMOBIL



Date referitoare la teren

Crt	Categorie folosinţă	Intra vilan	Suprafaţa (mp)	Tarla	Parcelă	Nr. topo	Observaţii / Referinţe
1	arabil	NU	9.543	91	70	-	
2	arabil	DA	2.513	91	70	-	

Lungime Segmente
1) Valorile lungimilor segmentelor sunt obţinute din proiecţie în plan.

Punct început	X / Y	Punct sfârşit	X / Y	Lungime segment (** (m)
1	543.454,942 308.482,564	2	543.472,564 308.543,298	63.239
2	543.472,564 308.543,298	3	543.548,339 308.804,457	271.93
3	543.548,339 308.804,457	4	543.514,214 308.811,317	34.808
4	543.514,214 308.811,317	5	543.476,556 308.686,472	130.401

Document care conţine date cu caracter personal, protejat de prevederile Regulamentului (UE) nr. 679/2016 şi Legii 190/2018

Punct început	X / Y	Punct sfârşit	X / Y	Lungime segment (** (m)
5	543.476,556 308.686,472	6	543.480,529 308.685,155	4.186
6	543.480,529 308.685,155	7	543.479,733 308.682,388	2.879
7	543.479,733 308.682,388	8	543.475,722 308.683,707	4.222
8	543.475,722 308.683,707	9	543.439,702 308.564,293	124.728
9	543.439,702 308.564,293	10	543.424,254 308.513,077	53.495
10	543.424,254 308.513,077	11	543.423,905 308.511,92	1.208
11	543.423,905 308.511,92	12	543.419,591 308.497,619	14.938
12	543.419,591 308.497,619	13	543.454,942 308.482,564	38.423
13	543.454,942 308.482,564	14	543.488,738 308.643,742	164.683
14	543.488,738 308.643,742	15	543.488,738 308.644,942	1.2
15	543.488,738 308.644,942	16	543.489,938 308.644,942	1.2
16	543.489,938 308.644,942	17	543.489,938 308.643,742	1.2
17	543.489,938 308.643,742	1	543.488,738 308.643,742	1.2

**** Lungimile segmentelor sunt determinate în planul de proiecţie Stereo 70 şi sunt rotunjite la 1 milimetru.**
***** Distanţa dintre puncte este formată din segmente cumulate ce sunt mai mici decât valoarea 1 milimetru.**

Neutilizabil în circuitul civil

DATE DESPRE IMOBILUL NR. 59515

Oficiul de Cadastru şi Publicitate Imobiliară TELEORMAN
Biroul de Cadastru şi Publicitate Imobiliară Videle

A. Partea I. Descrierea imobilului

TEREN Extravilan

Adresa: Jud. Teleorman

Nr. Crt	Nr cadastral Nr. topografic	Suprafaţa* (mp)	Observaţii / Referinţe
A1		12	Sector cadastral:15 Teren neimprejmuit;

B. Partea II. Proprietari şi acte

Inscrieri privitoare la dreptul de proprietate şi alte drepturi reale		Referinţe
/		
Act Normativ nr. 123, din 10/07/2012 emis de PARLAMENTUL ROMÂNIEI;		
B1	Intabulare, drept de PROPRIETATE, dobandit prin Lege, cota actuala 1/1, cota initiala 1/1	A1
	1) **STATUL ROMÂN**, CIF:9999999999999	
Act Administrativ nr. 6, din 20/06/2005 emis de MINISTERUL ECONOMIEI ȘI COMERȚULUI;		
B2	Intabulare, drept de CONCESIUNE, dobandit prin Lege, cota actuala 1/1, cota initiala 1/1	A1
	1) **DISTRIBUȚIE ENERGIE OLTENIA S.A.**, CIF:14491102	

C. Partea III. SARCINI .

Inscrieri privind dezmembramintele dreptului de proprietate, drepturi reale de garanţie şi sarcini	Referinţe
NU SUNT	

Neutilizabil în circuitul civil

Anexa Nr. 1 La Partea I

Teren

Nr cadastral	Suprafaţa (mp)*	Observaţii / Referinţe
	12	

* Suprafaţa este determinată in planul de proiecţie Stereo 70.

DETALII LINIARE IMOBIL

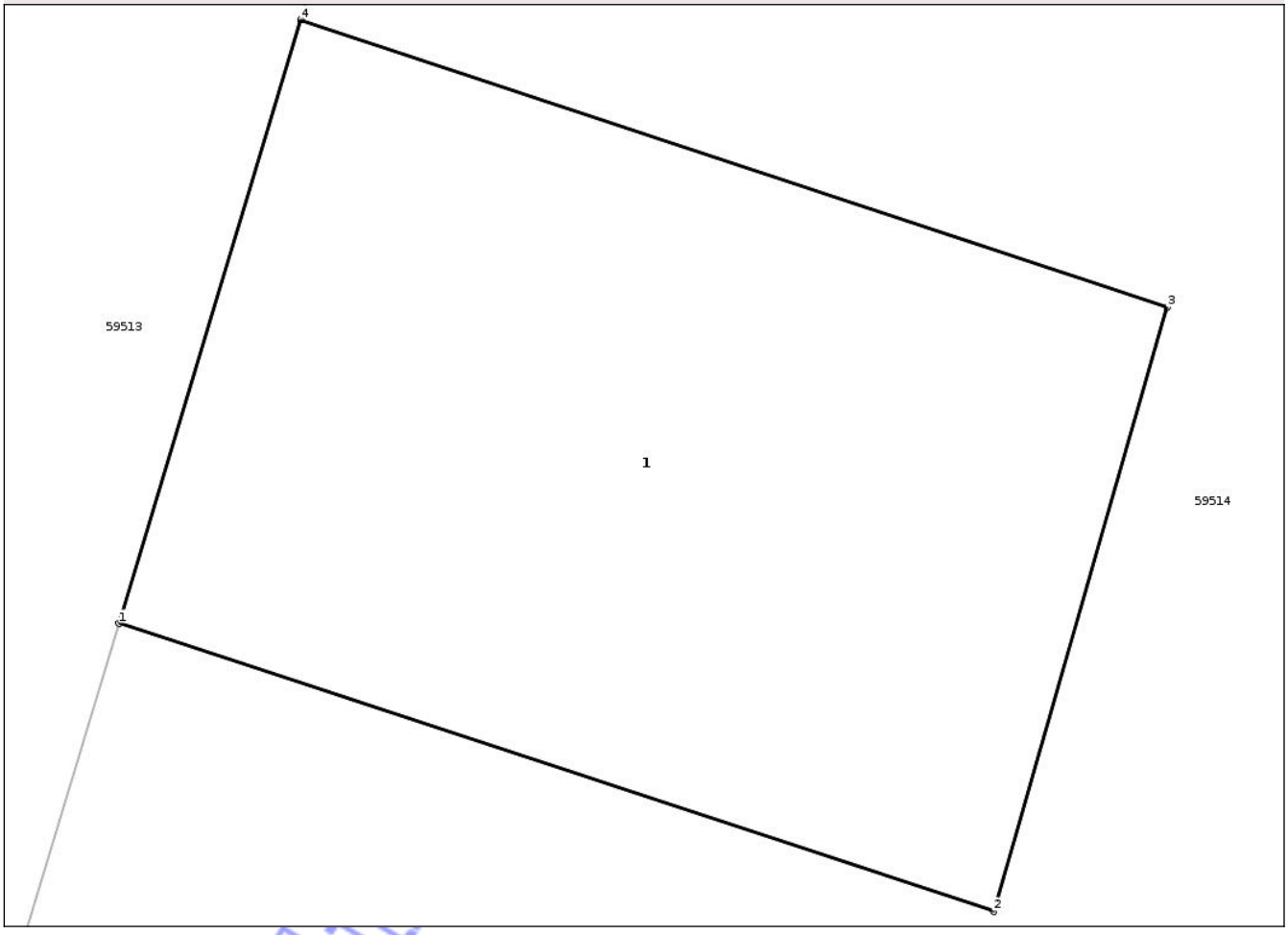

Date referitoare la teren

Crt	Categorie folosinţă	Intra vilan	Suprafaţa (mp)	Tarla	Parcelă	Nr. topo	Observaţii / Referinţe
1	curti constructii	NU	12	91	70/1	-	

Date referitoare la construcţii

Crt	Număr	Destinaţie construcţie	Supraf. (mp)	Situaţie juridică	Observaţii / Referinţe
A1.1		constructii industriale si edilitare	12	Fara acte	Nr. niveluri:1; S. construita la sol:12 mp; STALP

Lungime Segmente
1) Valorile lungimilor segmentelor sunt obţinute din proiecţie în plan.

Punct început	X / Y	Punct sfârşit	X / Y	Lungime segment (** (m)
1	543.475,722 308.683,707	2	543.479,733 308.682,388	4.222
2	543.479,733 308.682,388	3	543.480,529 308.685,155	2.879
3	543.480,529 308.685,155	4	543.476,556 308.686,472	4.186

Document care conţine date cu caracter personal, protejat de prevederile Regulamentului (UE) nr. 679/2016 şi Legii 190/2018

Punct început	X / Y	Punct sfârşit	X / Y	Lungime segment (** (m)
4	543.476,556 308.686,472	1	543.475,722 308.683,707	2.888

** Lungimile segmentelor sunt determinate în planul de proiecţie Stereo 70 şi sunt rotunjite la 1 milimetru.
*** Distanţa dintre puncte este formată din segmente cumulate ce sunt mai mici decât valoarea 1 milimetru.

Neutilizabil in circuitul civil

DATE DESPRE IMOBILUL NR. 59516

Oficiul de Cadastru şi Publicitate Imobiliară TELEORMAN
Biroul de Cadastru şi Publicitate Imobiliară Videle

A. Partea I. Descrierea imobilului

TEREN Necunoscut

Adresa: Loc. Videle, Jud. Teleorman

Nr. Crt	Nr cadastral Nr. topografic	Suprafaţa* (mp)	Observaţii / Referinţe
A1		7.665	Sector cadastral:15 Teren neimprejmuit;

B. Partea II. Proprietari şi acte

Inscrieri privitoare la dreptul de proprietate şi alte drepturi reale		Referinţe
/		
Act Administrativ nr. 09-02280, din 10/05/1996 emis de CJSDPAT TELEORMAN;		
B1	Intabulare, drept de PROPRIETATE, Legea 18/1991, dobandit prin Reconstituire, cota actuala 1/1, cota initiala 1/1	A1
	1) **VĂRZARU GHERGHINA**	

C. Partea III. SARCINI .

Inscrieri privind dezmembramintele dreptului de proprietate, drepturi reale de garanţie şi sarcini	Referinţe
NU SUNT	

Neutilizabil în circuitul civil

Anexa Nr. 1 La Partea I

Teren

Nr cadastral	Suprafaţa (mp)*	Observaţii / Referinţe
	7.665	

* Suprafaţa este determinată in planul de proiecţie Stereo 70.

DETALII LINIARE IMOBIL

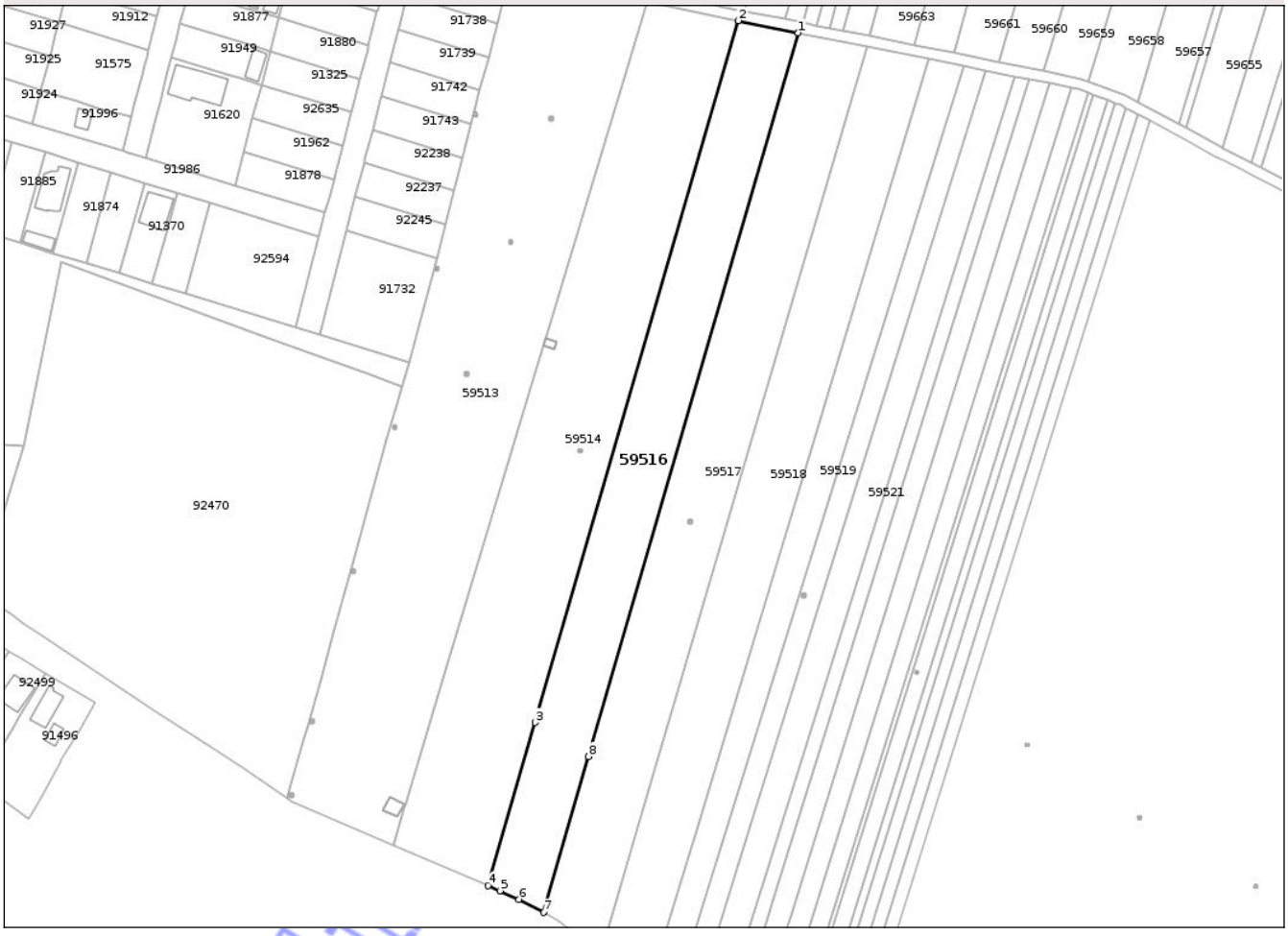

Date referitoare la teren

Crt	Categorie folosinţă	Intra vilan	Suprafaţa (mp)	Tarla	Parcelă	Nr. topo	Observaţii / Referinţe
1	arabil	NU	6.268	91	69	-	
2	arabil	DA	1.397	91	69	-	

Lungime Segmente

1) Valorile lungimilor segmentelor sunt obţinute din proiecţie în plan.

Punct început	X / Y	Punct sfârşit	X / Y	Lungime segment (** (m)
1	543.570,664 308.799,968	2	543.548,339 308.804,457	22.772
2	543.548,339 308.804,457	3	543.472,564 308.543,298	271.93
3	543.472,564 308.543,298	4	543.454,942 308.482,564	63.239
4	543.454,942 308.482,564	5	543.459,448 308.480,645	4.898

Document care conţine date cu caracter personal, protejat de prevederile Regulamentului (UE) nr. 679/2016 şi Legii 190/2018

Punct început	X / Y	Punct sfârşit	X / Y	Lungime segment (** (m)
5	543.459,448 308.480,645	6	543.466,537 308.477,446	7.777
6	543.466,537 308.477,446	7	543.475,68 308.472,608	10.344
7	543.475,68 308.472,608	8	543.492,496 308.530,563	60.345
8	543.492,496 308.530,563	1	543.570,664 308.799,968	280.516

**** Lungimile segmentelor sunt determinate în planul de proiecţie Stereo 70 şi sunt rotunjite la 1 milimetru.**
***** Distanţa dintre puncte este formată din segmente cumulate ce sunt mai mici decât valoarea 1 milimetru.**

Neutilizabil in circuitul civil

DATE DESPRE IMOBILUL NR. 59517

Oficiul de Cadastru şi Publicitate Imobiliară TELEORMAN
Biroul de Cadastru şi Publicitate Imobiliară Videle

A. Partea I. Descrierea imobilului

TEREN Necunoscut

Adresa: Loc. Videle, Jud. Teleorman

Nr. Crt	Nr cadastral Nr. topografic	Suprafaţa* (mp)	Observaţii / Referinţe
A1		8.814	Sector cadastral:15 Teren neimprejmuit;

B. Partea II. Proprietari şi acte

Inscrieri privitoare la dreptul de proprietate şi alte drepturi reale		Referinţe
/		
Act Administrativ nr. 09-00933, din 01/01/1995 emis de CJSDPAT TELEORMAN;		
B1	Intabulare, drept de PROPRIETATE, Legea 18/1991, dobandit prin Reconstituire, cota actuala 1/1, cota initiala 1/1	A1
	1) **MILITARU I. MARIN**	

C. Partea III. SARCINI .

Inscrieri privind dezmembramintele dreptului de proprietate, drepturi reale de garanţie şi sarcini	Referinţe
NU SUNT	

Neutilizabil în circuitul civil

Anexa Nr. 1 La Partea I

Teren

Nr cadastral	Suprafaţa (mp)*	Observaţii / Referinţe
	8.814	

* Suprafaţa este determinată in planul de proiecţie Stereo 70.

DETALII LINIARE IMOBIL

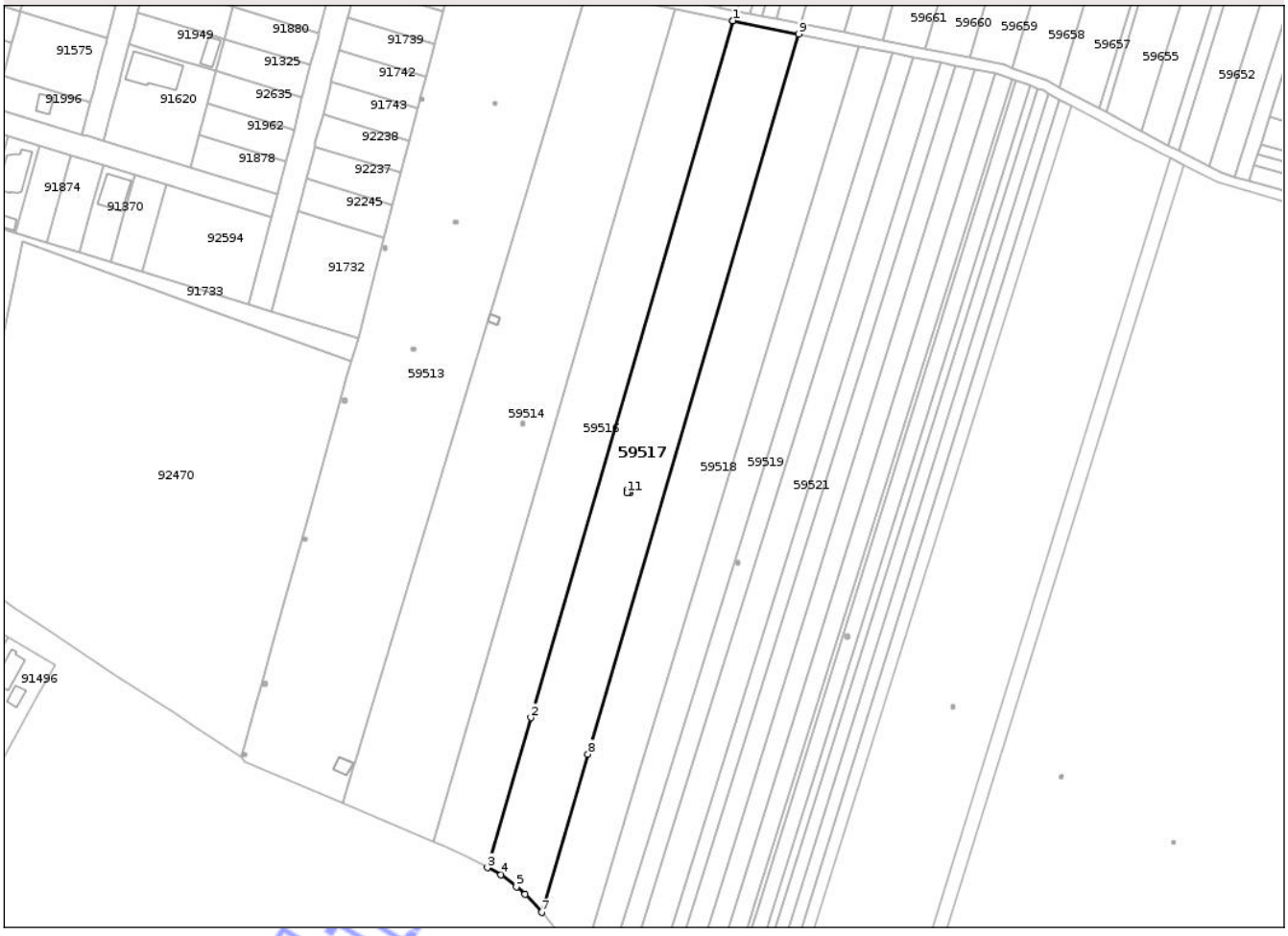

Date referitoare la teren

Crt	Categorie folosinţă	Intra vilan	Suprafaţa (mp)	Tarla	Parcelă	Nr. topo	Observaţii / Referinţe
1	arabil	NU	7.285	91	68	-	
2	arabil	DA	1.529	91	68	-	

Lungime Segmente
1) Valorile lungimilor segmentelor sunt obţinute din proiecţie în plan.

Punct început	X / Y	Punct sfârşit	X / Y	Lungime segment (** (m)
1	543.570,664 308.799,968	2	543.492,496 308.530,563	280.516
2	543.492,496 308.530,563	3	543.475,68 308.472,608	60.345
3	543.475,68 308.472,608	4	543.480,938 308.469,826	5.949
4	543.480,938 308.469,826	5	543.486,879 308.465,13	7.573

Document care conţine date cu caracter personal, protejat de prevederile Regulamentului (UE) nr. 679/2016 şi Legii 190/2018

Punct început	X / Y	Punct sfârşit	X / Y	Lungime segment (** (m)
5	543.486,879 308.465,13	6	543.490,241 308.462,256	4.423
6	543.490,241 308.462,256	7	543.496,649 308.455,31	9.45
7	543.496,649 308.455,31	8	543.514,574 308.516,458	63.721
8	543.514,574 308.516,458	9	543.596,179 308.794,839	290.095
9	543.596,179 308.794,839	10	543.570,664 308.799,968	26.025
10	543.570,664 308.799,968	11	543.529,709 308.617,508	187.0
11	543.529,709 308.617,508	12	543.529,709 308.618,708	1.2
12	543.529,709 308.618,708	13	543.530,909 308.618,708	1.2
13	543.530,909 308.618,708	14	543.530,909 308.617,508	1.2
14	543.530,909 308.617,508	1	543.529,709 308.617,508	1.2

**** Lungimile segmentelor sunt determinate în planul de proiecţie Stereo 70 şi sunt rotunjite la 1 milimetru.**
***** Distanţa dintre puncte este formată din segmente cumulate ce sunt mai mici decât valoarea 1 milimetru.**

Neutilizabil în circuitul civil

DATE DESPRE IMOBILUL NR. 59519

Oficiul de Cadastru şi Publicitate Imobiliară TELEORMAN
Biroul de Cadastru şi Publicitate Imobiliară Videle

A. Partea I. Descrierea imobilului

TEREN Necunoscut

Adresa: Loc. Videle, Jud. Teleorman

Nr. Crt	Nr cadastral Nr. topografic	Suprafaţa* (mp)	Observaţii / Referinţe
A1		4.407	Sector cadastral:15 Teren neimprejmuit;

B. Partea II. Proprietari şi acte

Inscrieri privitoare la dreptul de proprietate şi alte drepturi reale		Referinţe
/		
Act Administrativ nr. 9003154, din 14/12/2004 emis de CJSDPAT TELEORMAN;		
B1	Intabulare, drept de PROPRIETATE, Legea 1/2000, dobandit prin Reconstituire, cota actuala 1/1, cota initiala 1/1	A1
	1) **IUGA DRAGANA**	

C. Partea III. SARCINI .

Inscrieri privind dezmembramintele dreptului de proprietate, drepturi reale de garanţie şi sarcini	Referinţe
NU SUNT	

Neutilizabil în circuitul civil

Anexa Nr. 1 La Partea I

Teren

Nr cadastral	Suprafaţa (mp)*	Observaţii / Referinţe
	4.407	

* Suprafaţa este determinată in planul de proiecţie Stereo 70.

DETALII LINIARE IMOBIL

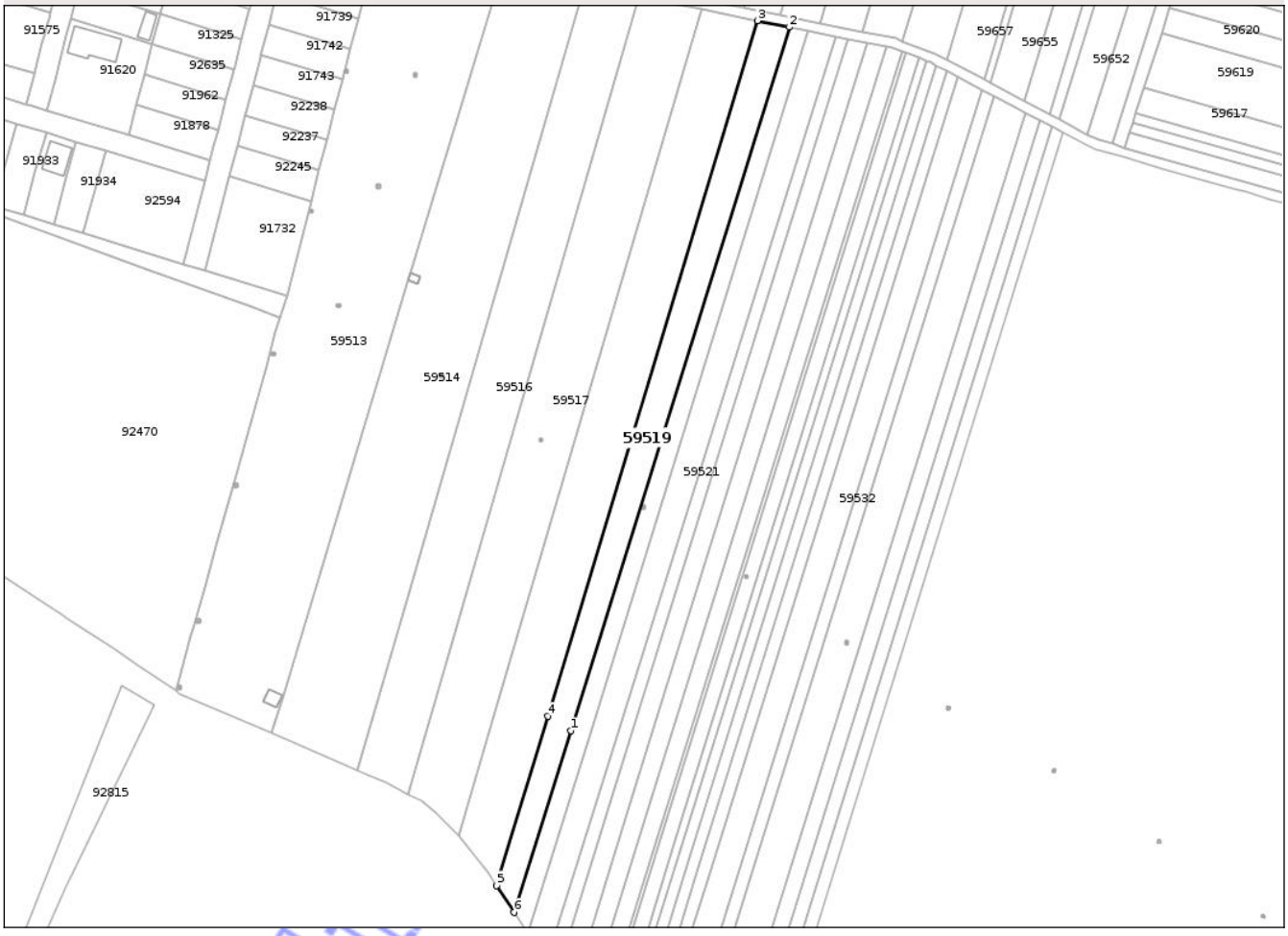

Date referitoare la teren

Crt	Categorie folosinţă	Intra vilan	Suprafaţa (mp)	Tarla	Parcelă	Nr. topo	Observaţii / Referinţe
1	arabil	NU	3.623	91	860/66	-	
2	arabil	DA	784	91	860/66	-	

Lungime Segmente

1) Valorile lungimilor segmentelor sunt obţinute din proiecţie în plan.

Punct început	X / Y	Punct sfârşit	X / Y	Lungime segment (** (m)
1	543.542,482 308.498,628	2	543.632,424 308.787,552	302.6
2	543.632,424 308.787,552	3	543.619,236 308.790,203	13.452
3	543.619,236 308.790,203	4	543.533,094 308.504,626	298.286
4	543.533,094 308.504,626	5	543.512,131 308.435,127	72.592

Document care conţine date cu caracter personal, protejat de prevederile Regulamentului (UE) nr. 679/2016 şi Legii 190/2018

Punct început	X / Y	Punct sfârşit	X / Y	Lungime segment (** (m)
5	543.512,131 308.435,127	6	543.519,271 308.424,064	13.167
6	543.519,271 308.424,064	1	543.542,482 308.498,628	78.093

** Lungimile segmentelor sunt determinate în planul de proiecţie Stereo 70 şi sunt rotunjite la 1 milimetru.
*** Distanţa dintre puncte este formată din segmente cumulate ce sunt mai mici decât valoarea 1 milimetru.

Neutilizabil in circuitul civil

DATE DESPRE IMOBILUL NR. 59520

Oficiul de Cadastru şi Publicitate Imobiliară TELEORMAN
Biroul de Cadastru şi Publicitate Imobiliară Videle

A. Partea I. Descrierea imobilului

Nr. CF vechi:1237
Nr. cadastral vechi:2041

TEREN Necunoscut

Adresa: Loc. Videle, Jud. Teleorman

Nr. Crt	Nr cadastral Nr. topografic	Suprafaţa* (mp)	Observaţii / Referinţe
A1	20940	Din acte: 3.051 Masurata: 3.057	Sector cadastral:15 Teren neimprejmuit;

B. Partea II. Proprietari şi acte

Inscrieri privitoare la dreptul de proprietate şi alte drepturi reale		Referinţe
177 / 03/02/2006		
Act Notarial nr. 537, din 03/02/2006 emis de BNP MIRELA EFRIM;		
B1	Intabulare, drept de PROPRIETATE, bun comun, cu titlu de drept cumparare, dobandit prin Conventie, cota actuala 1/1, cota initiala 1/1	A1
	1) **JIEANU MITICA** 2) **JIEANU ALECU-GABRIEL**	
	OBSERVATII: (provenita din conversia CF 1237)	

C. Partea III. SARCINI .

Inscrieri privind dezmembramintele dreptului de proprietate, drepturi reale de garanţie şi sarcini	Referinţe
NU SUNT	

Neutilizabil în circuitul civil

Anexa Nr. 1 La Partea I

Teren

Nr cadastral	Suprafaţa (mp)*	Observaţii / Referinţe
20940	Din acte: 3.051 Masurata: 3.057	

* Suprafaţa este determinată in planul de proiecţie Stereo 70.

DETALII LINIARE IMOBIL



Date referitoare la teren

Crt	Categorie folosinţă	Intra vilan	Suprafaţa (mp)	Tarla	Parcelă	Nr. topo	Observaţii / Referinţe
1	arabil	NU	2.418	91	65	-	
2	arabil	DA	639	91	65	-	

Lungime Segmente
1) Valorile lungimilor segmentelor sunt obţinute din proiecţie în plan.

Punct început	X / Y	Punct sfârşit	X / Y	Lungime segment (** (m)
1	543.524,892 308.415,355	2	543.549,433 308.494,187	82.564
2	543.549,433 308.494,187	3	543.640,266 308.785,976	305.6
3	543.640,266 308.785,976	4	543.632,424 308.787,552	7.999
4	543.632,424 308.787,552	5	543.542,482 308.498,628	302.6

Document care conţine date cu caracter personal, protejat de prevederile Regulamentului (UE) nr. 679/2016 şi Legii 190/2018

Punct început	X / Y	Punct sfârşit	X / Y	Lungime segment (** (m)
5	543.542,482 308.498,628	6	543.519,271 308.424,064	78.093
6	543.519,271 308.424,064	7	543.524,892 308.415,355	10.365
7	543.524,892 308.415,355	8	543.572,039 308.589,862	180.764
8	543.572,039 308.589,862	9	543.572,039 308.591,062	1.2
9	543.572,039 308.591,062	10	543.573,239 308.591,062	1.2
10	543.573,239 308.591,062	11	543.573,239 308.589,862	1.2
11	543.573,239 308.589,862	1	543.572,039 308.589,862	1.2

**** Lungimile segmentelor sunt determinate în planul de proiecţie Stereo 70 şi sunt rotunjite la 1 milimetru.**
***** Distanţa dintre puncte este formată din segmente cumulate ce sunt mai mici decât valoarea 1 milimetru.**

Neutilizabil in circuitul civil

DATE DESPRE IMOBILUL NR. 59521

Oficiul de Cadastru şi Publicitate Imobiliară TELEORMAN
Biroul de Cadastru şi Publicitate Imobiliară Videle

A. Partea I. Descrierea imobilului

Nr. CF vechi:1215
Nr. cadastral vechi:2042

TEREN Necunoscut

Adresa: Loc. Videle, Jud. Teleorman

Nr. Crt	Nr cadastral Nr. topografic	Suprafaţa* (mp)	Observaţii / Referinţe
A1	20941	Din acte: 4.344 Masurata: 4.331	Sector cadastral:15 Teren neimprejmuit;

B. Partea II. Proprietari şi acte

Inscrieri privitoare la dreptul de proprietate şi alte drepturi reale		Referinţe
179 / 03/02/2006		
Act Notarial nr. 538, din 03/02/2006 emis de BNP MIRELA EFRIM;		
B1	Intabulare, drept de PROPRIETATE, bun comun, cu titlu de drept cumparare, dobandit prin Conventie, cota actuala 1/1, cota initiala 1/1	A1
	1) **JIEANU MITICA** 2) **JIEANU ALECU-GABRIEL**	
	OBSERVATII: (provenita din conversia CF 1215)	

C. Partea III. SARCINI .

Inscrieri privind dezmembramintele dreptului de proprietate, drepturi reale de garanţie şi sarcini	Referinţe
NU SUNT	

Neutilizabil în circuitul civil

Anexa Nr. 1 La Partea I

Teren

Nr cadastral	Suprafaţa (mp)*	Observaţii / Referinţe
20941	Din acte: 4.344 Masurata: 4.331	

* Suprafaţa este determinată in planul de proiecţie Stereo 70.

DETALII LINIARE IMOBIL

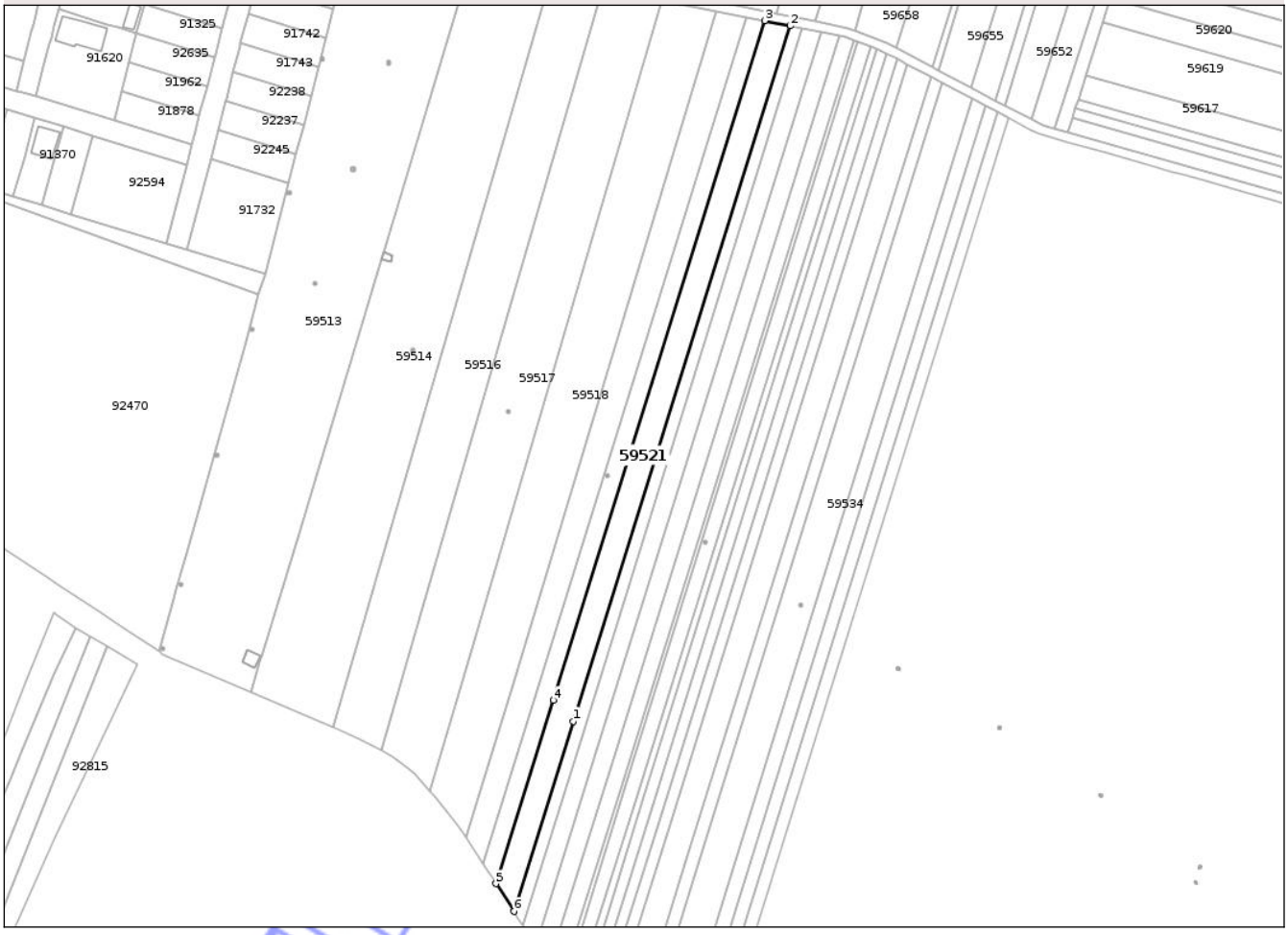

Date referitoare la teren

Crt	Categorie folosinţă	Intra vilan	Suprafaţa (mp)	Tarla	Parcelă	Nr. topo	Observaţii / Referinţe
1	arabil	NU	3.411	91	64	-	
2	arabil	DA	920	91	64	-	

Lungime Segmente
1) Valorile lungimilor segmentelor sunt obţinute din proiecţie în plan.

Punct început	X / Y	Punct sfârşit	X / Y	Lungime segment (** (m)
1	543.558,056 308.485,149	2	543.651,277 308.783,762	312.826
2	543.651,277 308.783,762	3	543.640,266 308.785,976	11.231
3	543.640,266 308.785,976	4	543.549,433 308.494,187	305.6
4	543.549,433 308.494,187	5	543.524,892 308.415,355	82.564

Document care conţine date cu caracter personal, protejat de prevederile Regulamentului (UE) nr. 679/2016 şi Legii 190/2018

Punct început	X / Y	Punct sfârşit	X / Y	Lungime segment (** (m)
5	543.524,892 308.415,355	6	543.532,559 308.403,476	14.138
6	543.532,559 308.403,476	1	543.558,056 308.485,149	85.56

**** Lungimile segmentelor sunt determinate în planul de proiecţie Stereo 70 şi sunt rotunjite la 1 milimetru.**
***** Distanţa dintre puncte este formată din segmente cumulate ce sunt mai mici decât valoarea 1 milimetru.**

Neutilizabil in circuitul civil

DATE DESPRE IMOBILUL NR. 59522

Oficiul de Cadastru şi Publicitate Imobiliară TELEORMAN
Biroul de Cadastru şi Publicitate Imobiliară Videle

A. Partea I. Descrierea imobilului

Nr. CF vechi:1214
Nr. cadastral vechi:2043

TEREN Necunoscut

Adresa: Loc. Videle, Jud. Teleorman

Nr. Crt	Nr cadastral Nr. topografic	Suprafaţa* (mp)	Observaţii / Referinţe
A1	20942	Din acte: 2.172 Masurata: 2.163	Sector cadastral:15 Teren neimprejmuit;

B. Partea II. Proprietari şi acte

Inscrieri privitoare la dreptul de proprietate şi alte drepturi reale		Referinţe
178 / 03/02/2006		
Act Notarial nr. 538, din 03/02/2006 emis de BNP MIRELA EFRIM;		
B1	Intabulare, drept de PROPRIETATE, bun comun, cu titlu de drept cumparare, dobandit prin Conventie, cota actuala 1/1, cota initiala 1/1	A1
	1) **JIEANU MITICA** 2) **JIEANU ALECU-GABRIEL**	
	OBSERVATII: (provenita din conversia CF 1214)	

C. Partea III. SARCINI .

Inscrieri privind dezmembramintele dreptului de proprietate, drepturi reale de garanţie şi sarcini	Referinţe
NU SUNT	

Neutilizabil în circuitul civil

Anexa Nr. 1 La Partea I

Teren

Nr cadastral	Suprafaţa (mp)*	Observaţii / Referinţe
20942	Din acte: 2.172 Masurata: 2.163	

* Suprafaţa este determinată in planul de proiecţie Stereo 70.

DETALII LINIARE IMOBIL

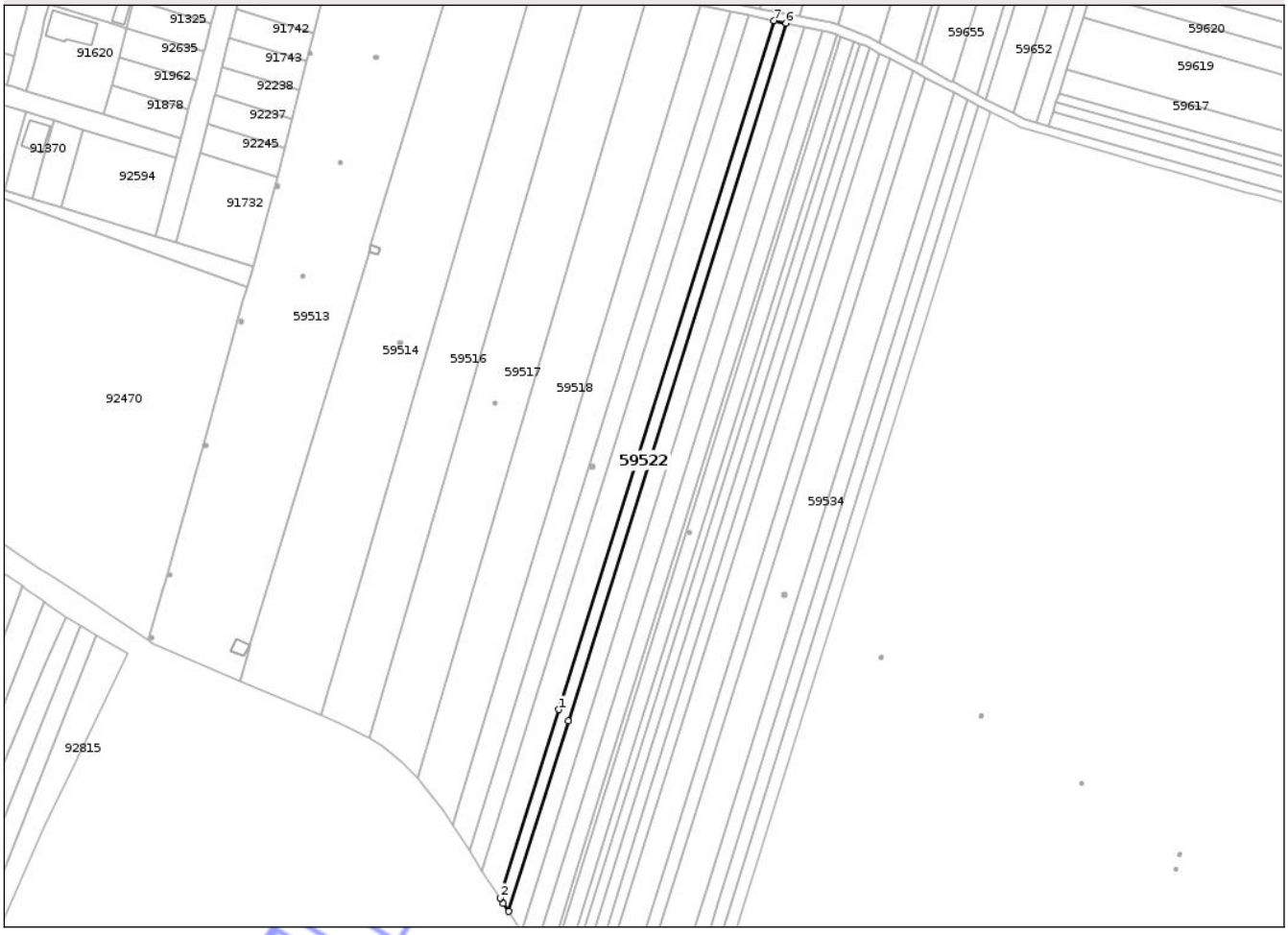

Date referitoare la teren

Crt	Categorie folosinţă	Intra vilan	Suprafaţa (mp)	Tarla	Parcelă	Nr. topo	Observaţii / Referinţe
1	arabil	NU	1.699	91	63	-	
2	arabil	DA	464	91	63	-	

Lungime Segmente
1) Valorile lungimilor segmentelor sunt obţinute din proiecţie în plan.

Punct început	X / Y	Punct sfârşit	X / Y	Lungime segment (** (m)
1	543.558,056 308.485,149	2	543.532,559 308.403,476	85.56
2	543.532,559 308.403,476	3	543.534,047 308.401,17	2.744
3	543.534,047 308.401,17	4	543.536,392 308.397,65	4.23
4	543.536,392 308.397,65	5	543.562,141 308.480,13	86.406

Document care conţine date cu caracter personal, protejat de prevederile Regulamentului (UE) nr. 679/2016 şi Legii 190/2018

Punct început	X / Y	Punct sfârşit	X / Y	Lungime segment (** (m)
5	543.562,141 308.480,13	6	543.656,595 308.782,693	316.964
6	543.656,595 308.782,693	7	543.651,277 308.783,762	5.424
7	543.651,277 308.783,762	1	543.558,056 308.485,149	312.826

** Lungimile segmentelor sunt determinate în planul de proiecţie Stereo 70 şi sunt rotunjite la 1 milimetru.
*** Distanţa dintre puncte este formată din segmente cumulate ce sunt mai mici decât valoarea 1 milimetru.

Neutilizabil in circuitul civil

DATE DESPRE IMOBILUL NR. 59523

Oficiul de Cadastru şi Publicitate Imobiliară TELEORMAN
Biroul de Cadastru şi Publicitate Imobiliară Videle

A. Partea I. Descrierea imobilului

TEREN Necunoscut

Adresa: Loc. Videle, Jud. Teleorman

Nr. Crt	Nr cadastral Nr. topografic	Suprafaţa* (mp)	Observaţii / Referinţe
A1		3.258	Sector cadastral:15 Teren neimprejmuit;

B. Partea II. Proprietari şi acte

Inscrieri privitoare la dreptul de proprietate şi alte drepturi reale		Referinţe
/		
Act Administrativ nr. 09-00891, din 30/06/1994 emis de CJSDPAT TELEORMAN;		
B1	Intabulare, drept de PROPRIETATE, Legea 18/1991, dobandit prin Reconstituire, cota actuala 1/1, cota initiala 1/1	A1
	1) **STOIAN I. STEFAN**	

C. Partea III. SARCINI .

Inscrieri privind dezmembramintele dreptului de proprietate, drepturi reale de garanţie şi sarcini	Referinţe
NU SUNT	

Neutilizabil în circuitul civil

Anexa Nr. 1 La Partea I

Teren

Nr cadastral	Suprafaţa (mp)*	Observaţii / Referinţe
	3.258	

* Suprafaţa este determinată in planul de proiecţie Stereo 70.

DETALII LINIARE IMOBIL

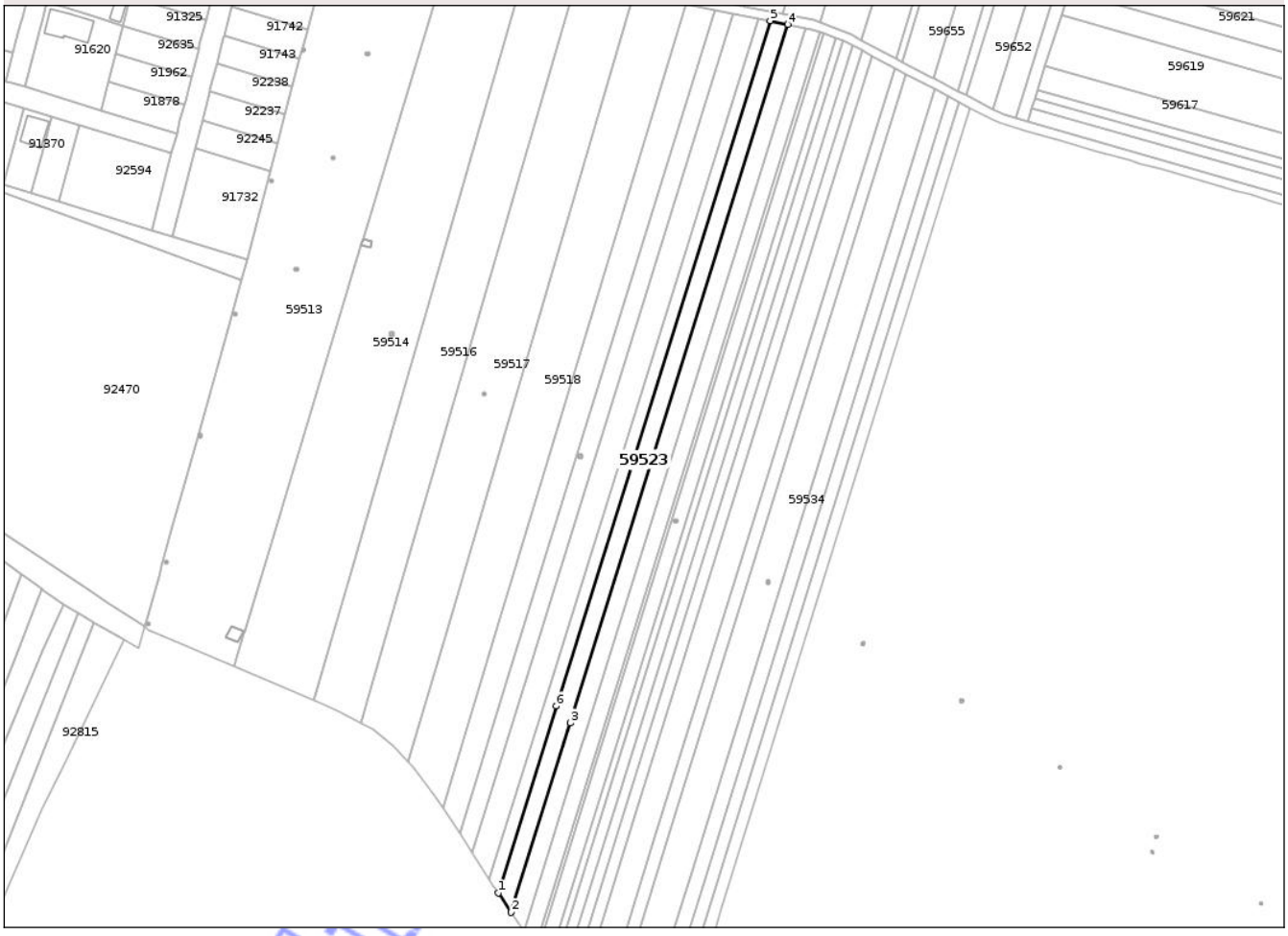

Date referitoare la teren

Crt	Categorie folosinţă	Intra vilan	Suprafaţa (mp)	Tarla	Parcelă	Nr. topo	Observaţii / Referinţe
1	arabil	NU	2.562	91	62	-	
2	arabil	DA	696	91	62	-	

Lungime Segmente
1) Valorile lungimilor segmentelor sunt obţinute din proiecţie în plan.

Punct început	X / Y	Punct sfârşit	X / Y	Lungime segment (** (m)
1	543.536,392 308.397,65	2	543.542,103 308.389,081	10.298
2	543.542,103 308.389,081	3	543.568,201 308.472,682	87.58
3	543.568,201 308.472,682	4	543.664,485 308.781,107	323.105
4	543.664,485 308.781,107	5	543.656,595 308.782,693	8.048

Document care conţine date cu caracter personal, protejat de prevederile Regulamentului (UE) nr. 679/2016 şi Legii 190/2018

Punct început	X / Y	Punct sfârşit	X / Y	Lungime segment (** (m)
5	543.656,595 308.782,693	6	543.562,141 308.480,13	316.964
6	543.562,141 308.480,13	1	543.536,392 308.397,65	86.406

** Lungimile segmentelor sunt determinate în planul de proiecţie Stereo 70 şi sunt rotunjite la 1 milimetru.
*** Distanţa dintre puncte este formată din segmente cumulate ce sunt mai mici decât valoarea 1 milimetru.

Neutilizabil in circuitul civil

DATE DESPRE IMOBILUL NR. 59524

Oficiul de Cadastru şi Publicitate Imobiliară TELEORMAN
Biroul de Cadastru şi Publicitate Imobiliară Videle

A. Partea I. Descrierea imobilului

TEREN Necunoscut

Adresa: Loc. Videle, Jud. Teleorman

Nr. Crt	Nr cadastral Nr. topografic	Suprafaţa* (mp)	Observaţii / Referinţe
A1	27406	3.258	Sector cadastral:15 Teren neimprejmuit;

B. Partea II. Proprietari şi acte

Inscrieri privitoare la dreptul de proprietate şi alte drepturi reale		Referinţe
10999 / 06/06/2023		
Hotarare Judecatoreasca nr. Sentinta civila nr.1129-dosar nr.873/335/2013, din 09/07/2013 emis de JUDECATORIA VIDELE (S.C 1129 ; act administrativ nr HCL NR.22 din 07.08.1998, emis de CONSILIUL LOCAL AL ORASULUI VIDELE;act administrativ nr Adeverinta nr.9374/3 din 24.05.2023, emis de PRIMARIA ORAS VIDELE;act administrativ nr Adeverinta nr.9374/2 din 24.05.2023, emis de PRIMARIA ORAS VIDELE;act administrativ nr Adeverinta nr.9374/1 din 24.05.2023, emis de PRIMARIA ORAS VIDELE);		
B1	Intabulare, drept de PROPRIETATEcu titlu de cumparare, dobandit prin Hotarare Judecatoreasca, cota actuala 1/1, cota initiala 1/1	A1
	1) **SC SIF SRL**, CIF:3546636	

C. Partea III. SARCINI .

Inscrieri privind dezmembramintele dreptului de proprietate, drepturi reale de garanţie şi sarcini	Referinţe
NU SUNT	

Neutilizabil în circuitul civil

Anexa Nr. 1 La Partea I

Teren

Nr cadastral	Suprafaţa (mp)*	Observaţii / Referinţe
27406	3.258	

* Suprafaţa este determinată in planul de proiecţie Stereo 70.

DETALII LINIARE IMOBIL

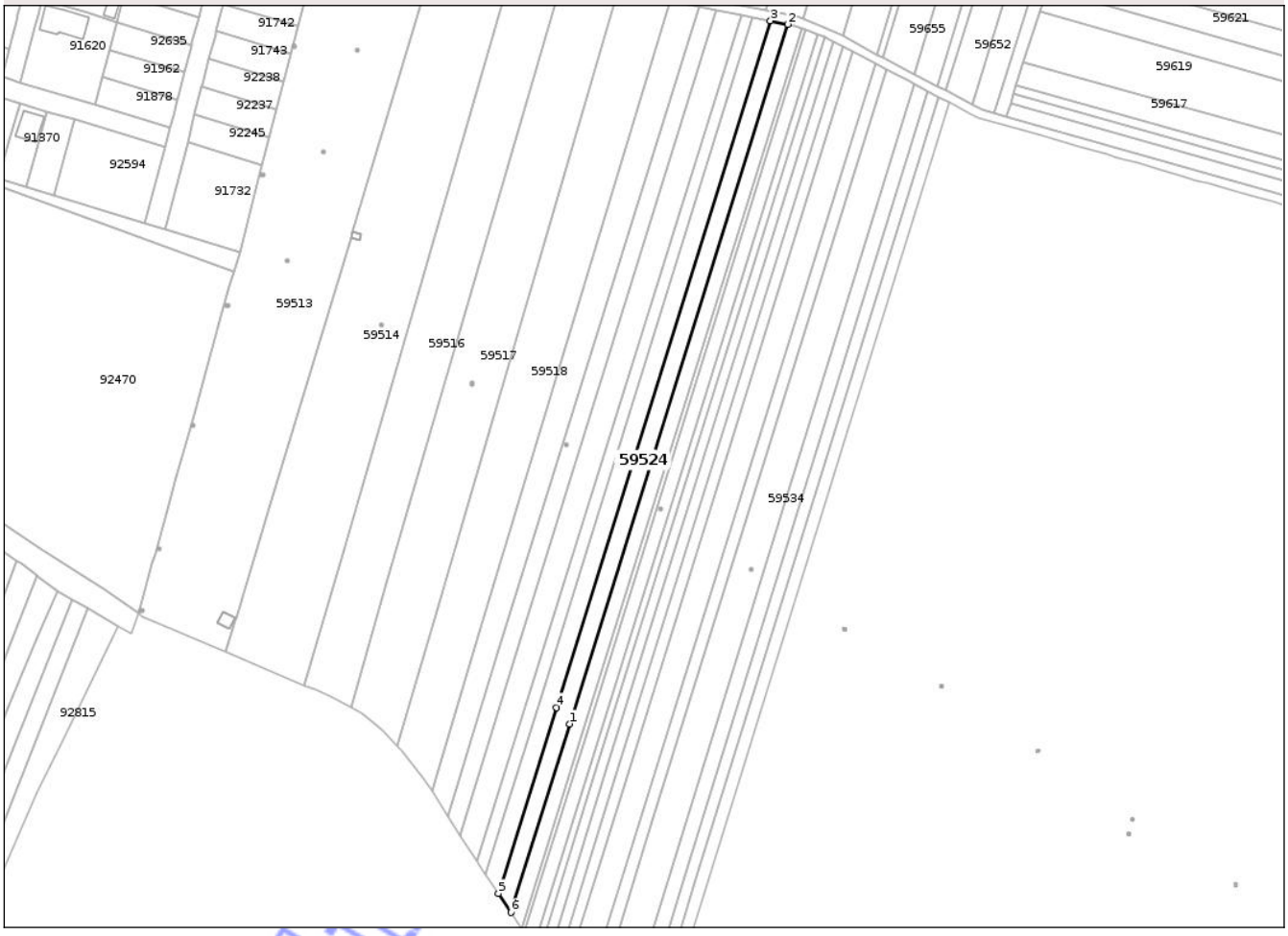

Date referitoare la teren

Crt	Categorie folosinţă	Intra vilan	Suprafaţa (mp)	Tarla	Parcelă	Nr. topo	Observaţii / Referinţe
1	arabil	NU	2.565	91	-	-	
2	arabil	DA	693	91	58	-	

Lungime Segmente

1) Valorile lungimilor segmentelor sunt obţinute din proiecţie în plan.

Punct început	X / Y	Punct sfârşit	X / Y	Lungime segment (** (m)
1	543.574,156 308.465,365	2	543.672,237 308.779,548	329.137
2	543.672,237 308.779,548	3	543.664,485 308.781,107	7.907
3	543.664,485 308.781,107	4	543.568,201 308.472,682	323.105
4	543.568,201 308.472,682	5	543.542,103 308.389,081	87.58

Document care conţine date cu caracter personal, protejat de prevederile Regulamentului (UE) nr. 679/2016 şi Legii 190/2018

Punct început	X / Y	Punct sfârşit	X / Y	Lungime segment (** (m)
5	543.542,103 308.389,081	6	543.547,713 308.380,663	10.116
6	543.547,713 308.380,663	1	543.574,156 308.465,365	88.734

**** Lungimile segmentelor sunt determinate în planul de proiecţie Stereo 70 şi sunt rotunjite la 1 milimetru.**
***** Distanţa dintre puncte este formată din segmente cumulate ce sunt mai mici decât valoarea 1 milimetru.**

Neutilizabil in circuitul civil

DATE DESPRE IMOBILUL NR. 59525

Oficiul de Cadastru şi Publicitate Imobiliară TELEORMAN
Biroul de Cadastru şi Publicitate Imobiliară Videle

A. Partea I. Descrierea imobilului

TEREN Necunoscut

Adresa: Loc. Videle, Jud. Teleorman

Nr. Crt	Nr cadastral Nr. topografic	Suprafaţa* (mp)	Observaţii / Referinţe
A1		2.896	Sector cadastral:15 Teren neimprejmuit;

B. Partea II. Proprietari şi acte

Inscrieri privitoare la dreptul de proprietate şi alte drepturi reale		Referinţe
/		
Act Administrativ nr. 09-02851, din 25/06/1999 emis de CJSDPAT TELEORMAN;		
B1	Intabulare, drept de PROPRIETATE, Legea 18/1991, dobandit prin Reconstituire, cota actuala 1/1, cota initiala 1/1	A1
	1) **TĂNASE M. ION**	

C. Partea III. SARCINI .

Inscrieri privind dezmembramintele dreptului de proprietate, drepturi reale de garanţie şi sarcini	Referinţe
NU SUNT	

Neutilizabil în circuitul civil

Anexa Nr. 1 La Partea I

Teren

Nr cadastral	Suprafaţa (mp)*	Observaţii / Referinţe
	2.896	

* Suprafaţa este determinată in planul de proiecţie Stereo 70.

DETALII LINIARE IMOBIL

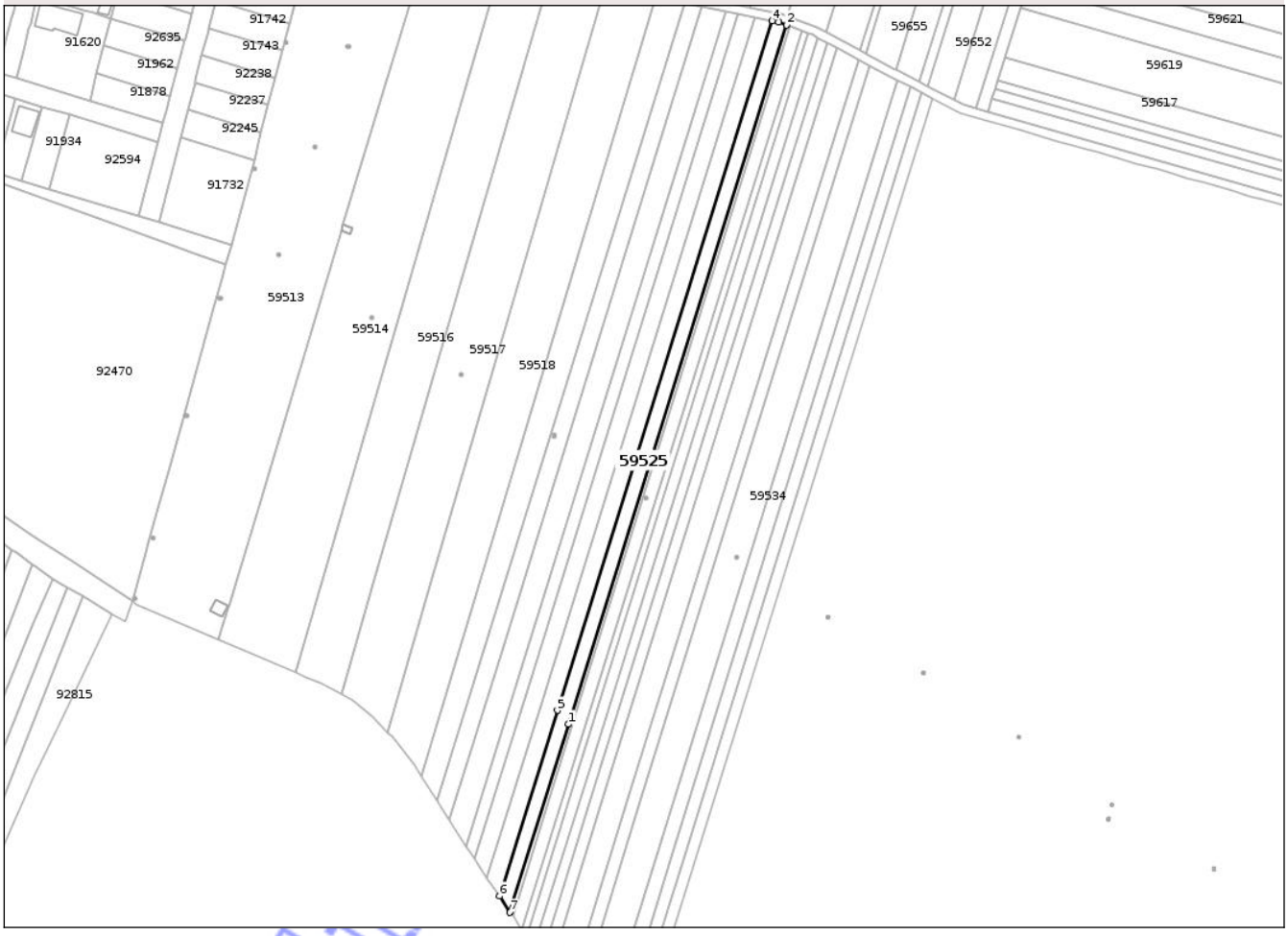

Date referitoare la teren

Crt	Categorie folosinţă	Intra vilan	Suprafaţa (mp)	Tarla	Parcelă	Nr. topo	Observaţii / Referinţe
1	arabil	NU	2.282	91	60	-	
2	arabil	DA	614	91	60	-	

Lungime Segmente
1) Valorile lungimilor segmentelor sunt obţinute din proiecţie în plan.

Punct început	X / Y	Punct sfârşit	X / Y	Lungime segment (** (m)
1	543.579,366 308.458,963	2	543.678,826 308.777,559	333.76
2	543.678,826 308.777,559	3	543.675,108 308.778,971	3.977
3	543.675,108 308.778,971	4	543.672,237 308.779,548	2.928
4	543.672,237 308.779,548	5	543.574,156 308.465,365	329.137

Document care conţine date cu caracter personal, protejat de prevederile Regulamentului (UE) nr. 679/2016 şi Legii 190/2018

Punct început	X / Y	Punct sfârşit	X / Y	Lungime segment (** (m)
5	543.574,156 308.465,365	6	543.547,713 308.380,663	88.734
6	543.547,713 308.380,663	7	543.552,623 308.373,296	8.853
7	543.552,623 308.373,296	1	543.579,366 308.458,963	89.744

**** Lungimile segmentelor sunt determinate în planul de proiecţie Stereo 70 şi sunt rotunjite la 1 milimetru.**
***** Distanţa dintre puncte este formată din segmente cumulate ce sunt mai mici decât valoarea 1 milimetru.**

Neutilizabil in circuitul civil

DATE DESPRE IMOBILUL NR. 59526

Oficiul de Cadastru şi Publicitate Imobiliară TELEORMAN
Biroul de Cadastru şi Publicitate Imobiliară Videle

A. Partea I. Descrierea imobilului

TEREN Necunoscut

Adresa: Loc. Videle, Jud. Teleorman

Nr. Crt	Nr cadastral Nr. topografic	Suprafaţa* (mp)	Observaţii / Referinţe
A1	27414	680	Sector cadastral:15 Teren neimprejmuit;

B. Partea II. Proprietari şi acte

Inscrieri privitoare la dreptul de proprietate şi alte drepturi reale		Referinţe
11000 / 06/06/2023		
Hotarare Judecatoreasca nr. 1013, din 19/09/2011 emis de JUDECATORIA VIDELE (-dosar nr.1972/335/2011; S.C 1013 ; act administrativ nr Adeverinta nr.9368/2 din 24.05.2023, emis de PRIMARIA ORAS VIDELE;act administrativ nr Adeverinta nr.9368/1 din 24.05.2023, emis de PRIMARIA ORAS VIDELE;act administrativ nr HCL NR.116 din 28.11.2018, emis de CONSILIUL LOCAL AL ORASULUI VIDELE;act administrativ nr HCL NR.22 din 07.08.1998, emis de CONSILIUL LOCAL AL ORASULUI VIDELE;act administrativ nr Adeverinta nr.9368/3 din 24.05.2023, emis de PRIMARIA ORAS VIDELE);		
B1	Intabulare, drept de PROPRIETATE, cu titlu de cumparare, dobandit prin Hotarare Judecatoreasca, cota actuala 1/1, cota initiala 1/1	A1
	1) **SC SIF SRL**, CIF:3546636	

C. Partea III. SARCINI .

Inscrieri privind dezmembramintele dreptului de proprietate, drepturi reale de garanţie şi sarcini	Referinţe
NU SUNT	

Neutilizabil în circuitul civil

Anexa Nr. 1 La Partea I

Teren

Nr cadastral	Suprafaţa (mp)*	Observaţii / Referinţe
27414	680	

* Suprafaţa este determinată in planul de proiecţie Stereo 70.

DETALII LINIARE IMOBIL

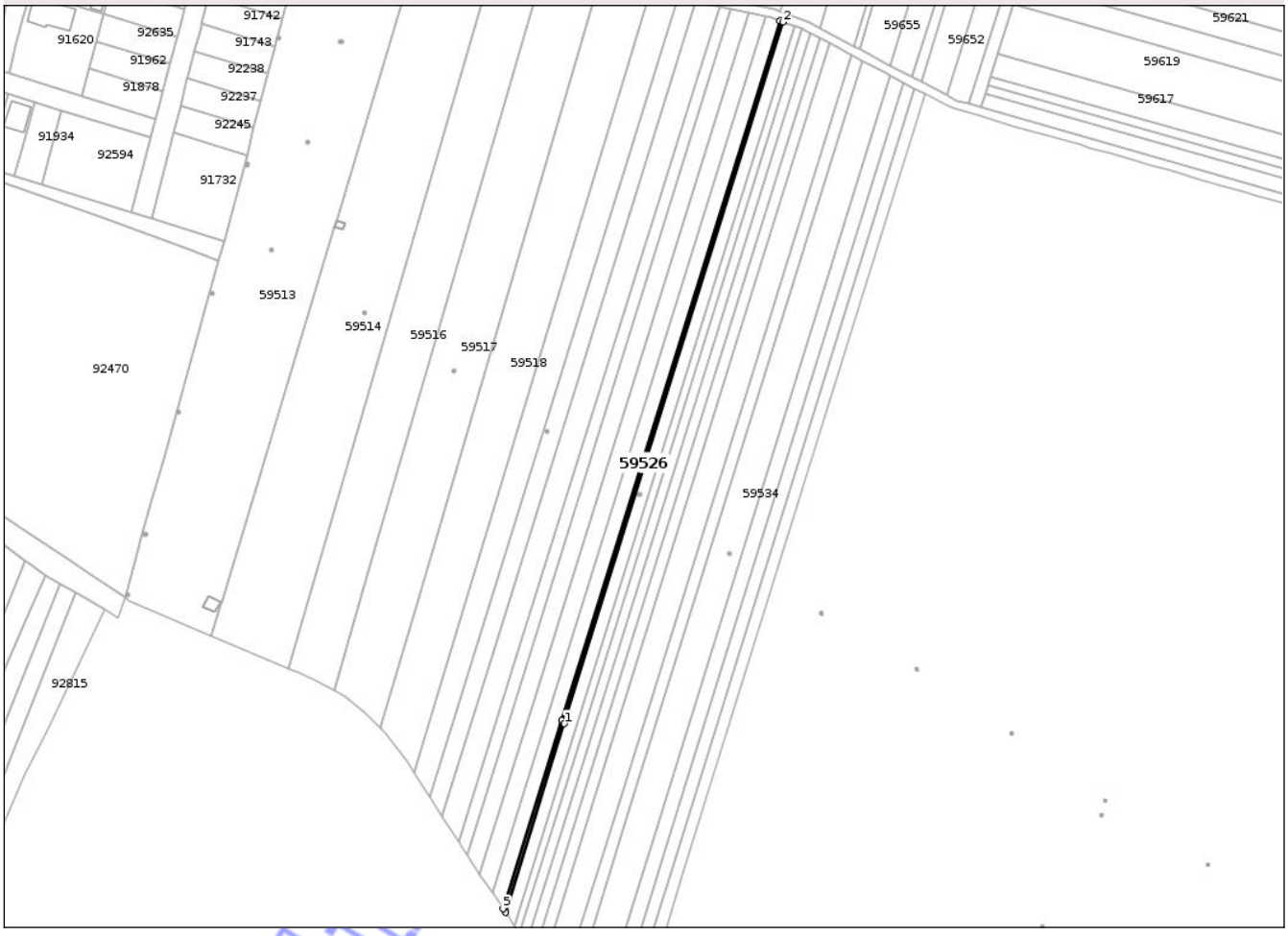

Date referitoare la teren

Crt	Categorie folosinţă	Intra vilan	Suprafaţa (mp)	Tarla	Parcelă	Nr. topo	Observaţii / Referinţe
1	arabil	NU	536	91	59	-	
2	arabil	DA	144	91	59	-	

Lungime Segmente

1) Valorile lungimilor segmentelor sunt obţinute din proiecţie în plan.

Punct început	X / Y	Punct sfârşit	X / Y	Lungime segment (** (m)
1	543.580,58 308.457,471	2	543.680,327 308.776,989	334.726
2	543.680,327 308.776,989	3	543.678,826 308.777,559	1.606
3	543.678,826 308.777,559	4	543.579,366 308.458,963	333.76
4	543.579,366 308.458,963	5	543.552,623 308.373,296	89.744

Document care conţine date cu caracter personal, protejat de prevederile Regulamentului (UE) nr. 679/2016 şi Legii 190/2018

Punct început	X / Y	Punct sfârşit	X / Y	Lungime segment (** (m)
5	543.552,623 308.373,296	6	543.553,767 308.371,579	2.063
6	543.553,767 308.371,579	1	543.580,58 308.457,471	89.98

**** Lungimile segmentelor sunt determinate în planul de proiecţie Stereo 70 şi sunt rotunjite la 1 milimetru.**
***** Distanţa dintre puncte este formată din segmente cumulate ce sunt mai mici decât valoarea 1 milimetru.**

Neutilizabil in circuitul civil

DATE DESPRE IMOBILUL NR. 59527

Oficiul de Cadastru şi Publicitate Imobiliară TELEORMAN
Biroul de Cadastru şi Publicitate Imobiliară Videle

A. Partea I. Descrierea imobilului

TEREN Necunoscut

Adresa: Loc. Videle, Jud. Teleorman

Nr. Crt	Nr cadastral Nr. topografic	Suprafaţa* (mp)	Observaţii / Referinţe
A1		2.497	Sector cadastral:15 Teren neimprejmuit;

B. Partea II. Proprietari şi acte

Inscrieri privitoare la dreptul de proprietate şi alte drepturi reale		Referinţe
/		
Act Administrativ nr. 09-01535, din 21/06/1995 emis de CJSDPAT TELEORMAN;		
B1	Intabulare, drept de PROPRIETATE, Legea 18/1991, dobandit prin Reconstituire, cota actuala 1/1, cota initiala 1/1	A1
	1) **MACĂNEAŢĂ VÎLCEA**	

C. Partea III. SARCINI .

Inscrieri privind dezmembramintele dreptului de proprietate, drepturi reale de garanţie şi sarcini	Referinţe
NU SUNT	

Neutilizabil în circuitul civil

Anexa Nr. 1 La Partea I

Teren

Nr cadastral	Suprafaţa (mp)*	Observaţii / Referinţe
	2.497	

* Suprafaţa este determinată in planul de proiecţie Stereo 70.

DETALII LINIARE IMOBIL



Date referitoare la teren

Crt	Categorie folosinţă	Intra vilan	Suprafaţa (mp)	Tarla	Parcelă	Nr. topo	Observaţii / Referinţe
1	arabil	NU	1.968	91	58	-	
2	arabil	DA	529	91	58	-	

Lungime Segmente

1) Valorile lungimilor segmentelor sunt obţinute din proiecţie în plan.

Punct început	X / Y	Punct sfârşit	X / Y	Lungime segment (** (m)
1	543.585,012 308.452,026	2	543.685,809 308.774,907	338.249
2	543.685,809 308.774,907	3	543.680,327 308.776,989	5.864
3	543.680,327 308.776,989	4	543.580,58 308.457,471	334.726
4	543.580,58 308.457,471	5	543.553,767 308.371,579	89.98

Document care conţine date cu caracter personal, protejat de prevederile Regulamentului (UE) nr. 679/2016 şi Legii 190/2018

Punct început	X / Y	Punct sfârşit	X / Y	Lungime segment (** (m)
5	543.553,767 308.371,579	6	543.557,942 308.365,314	7.529
6	543.557,942 308.365,314	7	543.585,012 308.452,026	90.839
7	543.585,012 308.452,026	8	543.614,259 308.561,368	113.186
8	543.614,259 308.561,368	9	543.614,259 308.562,568	1.2
9	543.614,259 308.562,568	10	543.615,459 308.562,568	1.2
10	543.615,459 308.562,568	11	543.615,459 308.561,368	1.2
11	543.615,459 308.561,368	1	543.614,259 308.561,368	1.2

**** Lungimile segmentelor sunt determinate în planul de proiecţie Stereo 70 şi sunt rotunjite la 1 milimetru.**
***** Distanţa dintre puncte este formată din segmente cumulate ce sunt mai mici decât valoarea 1 milimetru.**

Neutilizabil in circuitul civil

DATE DESPRE IMOBILUL NR. 59528

Oficiul de Cadastru şi Publicitate Imobiliară TELEORMAN
Biroul de Cadastru şi Publicitate Imobiliară Videle

A. Partea I. Descrierea imobilului

TEREN Necunoscut

Adresa: Loc. Videle, Jud. Teleorman

Nr. Crt	Nr cadastral Nr. topografic	Suprafaţa* (mp)	Observaţii / Referinţe
A1		1.323	Sector cadastral:15 Teren neimprejmuit;

B. Partea II. Proprietari şi acte

Inscrieri privitoare la dreptul de proprietate şi alte drepturi reale		Referinţe
/		
Act Administrativ nr. 09-00704, din 01/01/1995 emis de CJSDPAT TELEORMAN;		
B1	Intabulare, drept de PROPRIETATE, Legea 18/1991, dobandit prin Reconstituire, cota actuala 1/1, cota initiala 1/1	A1
	1) **BADEA ST. ION II**	

C. Partea III. SARCINI .

Inscrieri privind dezmembramintele dreptului de proprietate, drepturi reale de garanţie şi sarcini	Referinţe
NU SUNT	

Neutilizabil în circuitul civil

Anexa Nr. 1 La Partea I

Teren

Nr cadastral	Suprafaţa (mp)*	Observaţii / Referinţe
	1.323	

* Suprafaţa este determinată in planul de proiecţie Stereo 70.

DETALII LINIARE IMOBIL

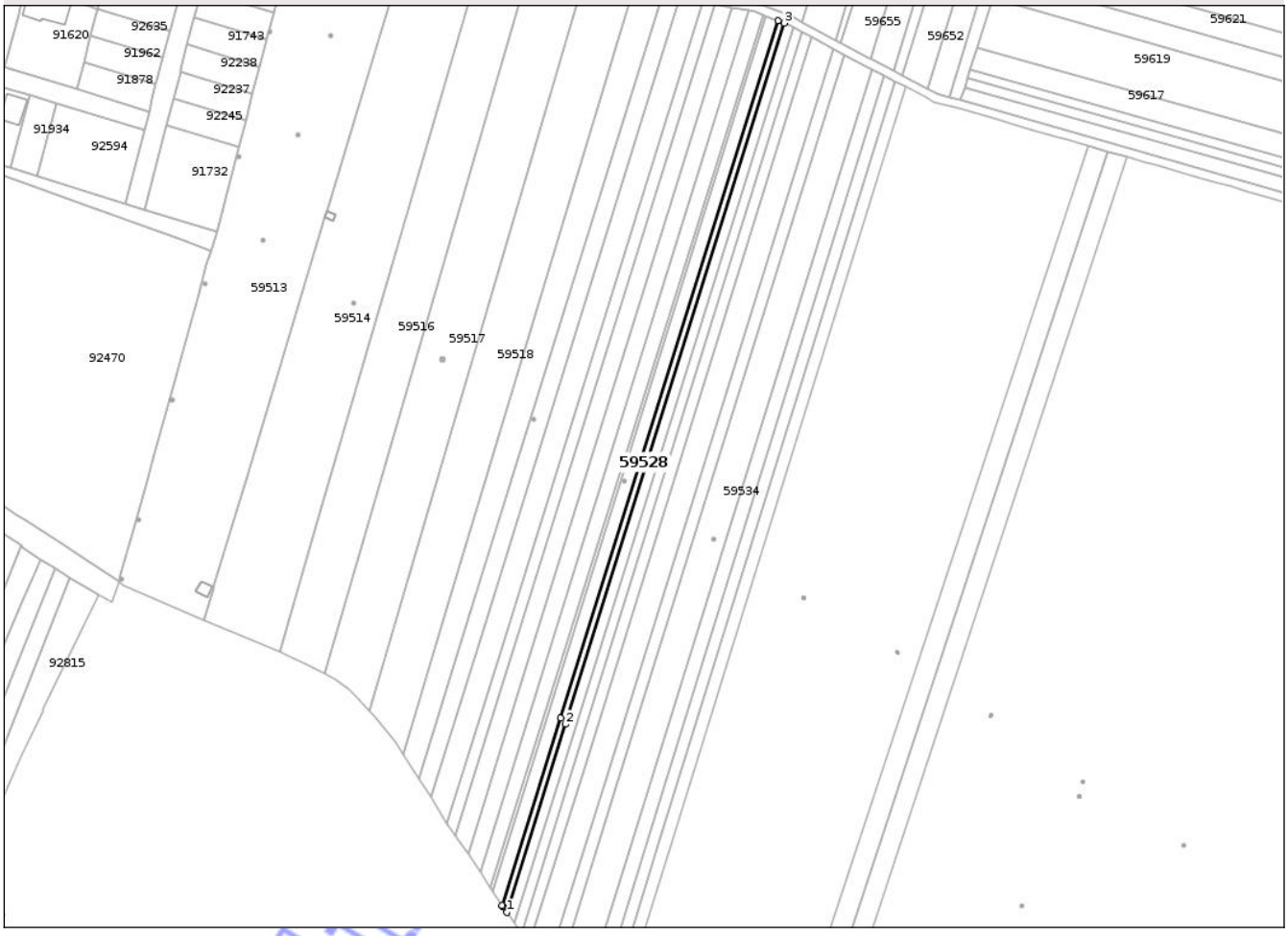

Date referitoare la teren

Crt	Categorie folosinţă	Intra vilan	Suprafaţa (mp)	Tarla	Parcelă	Nr. topo	Observaţii / Referinţe
1	arabil	NU	1.043	91	15	-	
2	arabil	DA	280	91	15	-	

Lungime Segmente

1) Valorile lungimilor segmentelor sunt obţinute din proiecţie în plan.

Punct început	X / Y	Punct sfârşit	X / Y	Lungime segment (** (m)
1	543.560,161 308.362,102	2	543.587,34 308.449,165	91.207
2	543.587,34 308.449,165	3	543.688,689 308.773,814	340.101
3	543.688,689 308.773,814	4	543.685,809 308.774,907	3.08
4	543.685,809 308.774,907	5	543.585,012 308.452,026	338.249

Document care conţine date cu caracter personal, protejat de prevederile Regulamentului (UE) nr. 679/2016 şi Legii 190/2018

Punct început	X / Y	Punct sfârşit	X / Y	Lungime segment (** (m)
5	543.585,012 308.452,026	6	543.557,942 308.365,314	90.839
6	543.557,942 308.365,314	7	543.558,256 308.364,843	0.566
7	543.558,256 308.364,843	1	543.560,161 308.362,102	3.338

** Lungimile segmentelor sunt determinate în planul de proiecţie Stereo 70 şi sunt rotunjite la 1 milimetru.
*** Distanţa dintre puncte este formată din segmente cumulate ce sunt mai mici decât valoarea 1 milimetru.

Neutilizabil in circuitul civil

DATE DESPRE IMOBILUL NR. 59529

Oficiul de Cadastru şi Publicitate Imobiliară TELEORMAN
Biroul de Cadastru şi Publicitate Imobiliară Videle

A. Partea I. Descrierea imobilului

TEREN Necunoscut

Adresa: Loc. Videle, Jud. Teleorman

Nr. Crt	Nr cadastral Nr. topografic	Suprafaţa* (mp)	Observaţii / Referinţe
A1		2.000	Sector cadastral:15 Teren neimprejmuit;

B. Partea II. Proprietari şi acte

Inscrieri privitoare la dreptul de proprietate şi alte drepturi reale		Referinţe
/		
Act Administrativ nr. 09-01729, din 26/07/1995 emis de CJSDPAT TELEORMAN;		
B1	Intabulare, drept de PROPRIETATE, Legea 18/1991, dobandit prin Reconstituire, cota actuala 1/1, cota initiala 1/1	A1
	1) **PETRESCU FRUSINA**	

C. Partea III. SARCINI .

Inscrieri privind dezmembramintele dreptului de proprietate, drepturi reale de garanţie şi sarcini	Referinţe
NU SUNT	

Neutilizabil în circuitul civil

Anexa Nr. 1 La Partea I

Teren

Nr cadastral	Suprafaţa (mp)*	Observaţii / Referinţe
	2.000	

* Suprafaţa este determinată in planul de proiecţie Stereo 70.

DETALII LINIARE IMOBIL



Date referitoare la teren

Crt	Categorie folosinţă	Intra vilan	Suprafaţa (mp)	Tarla	Parcelă	Nr. topo	Observaţii / Referinţe
1	arabil	NU	1.577	91	55	-	
2	arabil	DA	423	91	55	-	

Lungime Segmente
1) Valorile lungimilor segmentelor sunt obţinute din proiecţie în plan.

Punct început	X / Y	Punct sfârşit	X / Y	Lungime segment (** (m)
1	543.590,838 308.444,866	2	543.692,922 308.771,869	342.567
2	543.692,922 308.771,869	3	543.690,751 308.773,031	2.462
3	543.690,751 308.773,031	4	543.688,689 308.773,814	2.206
4	543.688,689 308.773,814	5	543.587,34 308.449,165	340.101

Document care conţine date cu caracter personal, protejat de prevederile Regulamentului (UE) nr. 679/2016 şi Legii 190/2018

Punct început	X / Y	Punct sfârşit	X / Y	Lungime segment (** (m)
5	543.587,34 308.449,165	6	543.560,161 308.362,102	91.207
6	543.560,161 308.362,102	7	543.563,501 308.357,298	5.851
7	543.563,501 308.357,298	1	543.590,838 308.444,866	91.736

** Lungimile segmentelor sunt determinate în planul de proiecţie Stereo 70 şi sunt rotunjite la 1 milimetru.
*** Distanţa dintre puncte este formată din segmente cumulate ce sunt mai mici decât valoarea 1 milimetru.

Neutilizabil în circuitul civil

DATE DESPRE IMOBILUL NR. 59530

Oficiul de Cadastru şi Publicitate Imobiliară TELEORMAN
Biroul de Cadastru şi Publicitate Imobiliară Videle

A. Partea I. Descrierea imobilului

TEREN Necunoscut

Adresa: Loc. Videle, Jud. Teleorman

Nr. Crt	Nr cadastral Nr. topografic	Suprafaţa* (mp)	Observaţii / Referinţe
A1	27340	2.048	Sector cadastral:15 Teren neimprejmuit;

B. Partea II. Proprietari şi acte

Inscrieri privitoare la dreptul de proprietate şi alte drepturi reale		Referinţe
5080 / 13/03/2025		
Act Notarial nr. Contract de vanzare-cumparare aut.nr.213, din 13/03/2025 emis de EFRIM MIRELA;		
B2	Intabulare, drept de PROPRIETATE, cu titlu de cumparare, bun comun, dobandit prin Conventie, cota actuala 1/1, cota initiala 1/1	A1
	1) **BUNEA ION DUMITRU** 2) **BUNEA MĂDĂLINA**	

C. Partea III. SARCINI

Inscrieri privind dezmembramintele dreptului de proprietate, drepturi reale de garanţie şi sarcini		Referinţe
25948 / 28/08/2025		
Hotarare Judecatoreasca nr. Încheiere 2446, din 25/06/2025 emis de JUDECĂTORIA VIDELE (dosar 2879/335/2025; Somatie nr. 3277/2025, din 21/08/2025 emis de Ochian Doru-Cătălin;);		
C3	se respinge cererea cu privire la notarea urmăririi silite in cartea funciară	A1

Neutilizabil în circuitul civil

Anexa Nr. 1 La Partea I

Teren

Nr cadastral	Suprafaţa (mp)*	Observaţii / Referinţe
27340	2.048	

* Suprafaţa este determinată in planul de proiecţie Stereo 70.

DETALII LINIARE IMOBIL



Date referitoare la teren

Crt	Categorie folosinţă	Intra vilan	Suprafaţa (mp)	Tarla	Parcelă	Nr. topo	Observaţii / Referinţe
1	arabil	NU	1.616	91	-	-	
2	arabil	DA	432	91	52	-	

Lungime Segmente

1) Valorile lungimilor segmentelor sunt obţinute din proiecţie în plan.

Punct început	X / Y	Punct sfârşit	X / Y	Lungime segment (** (m)
1	543.594,397 308.440,493	2	543.697,142 308.769,613	344.785
2	543.697,142 308.769,613	3	543.692,922 308.771,869	4.785
3	543.692,922 308.771,869	4	543.590,838 308.444,866	342.567
4	543.590,838 308.444,866	5	543.563,501 308.357,298	91.736

Document care conţine date cu caracter personal, protejat de prevederile Regulamentului (UE) nr. 679/2016 şi Legii 190/2018

Punct început	X / Y	Punct sfârşit	X / Y	Lungime segment (** (m)
5	543.563,501 308.357,298	6	543.566,899 308.352,409	5.954
6	543.566,899 308.352,409	1	543.594,397 308.440,493	92.276

** Lungimile segmentelor sunt determinate în planul de proiecţie Stereo 70 şi sunt rotunjite la 1 milimetru.
*** Distanţa dintre puncte este formată din segmente cumulate ce sunt mai mici decât valoarea 1 milimetru.

Neutilizabil in circuitul civil

DATE DESPRE IMOBILUL NR. 59531

Oficiul de Cadastru şi Publicitate Imobiliară TELEORMAN
Biroul de Cadastru şi Publicitate Imobiliară Videle

A. Partea I. Descrierea imobilului

TEREN Necunoscut

Adresa: Loc. Videle, Jud. Teleorman

Nr. Crt	Nr cadastral Nr. topografic	Suprafaţa* (mp)	Observaţii / Referinţe
A1	28734	2.172	Sector cadastral:15 Teren neimprejmuit;

B. Partea II. Proprietari şi acte

Inscrieri privitoare la dreptul de proprietate şi alte drepturi reale		Referinţe
15162 / 17/05/2024		
Act Administrativ nr. 0902899, din 21/06/2002 emis de CJSDPT TELEORMAN (TP 0902899 ; act notarial nr Certificat de mostenitor nr.34 din 11.07.2016, emis de BNP FLOREA MARIA SI ASOCIATII;act notarial nr 49 din 27.03.2023, emis de BIN ELENA SIMONA ALEXANDRU;act notarial nr Certificat de mostenitor nr.277 din 19.10.2010, emis de BNP MARIANA DUMITRU;act notarial nr Certificat de mostenitor nr.15 din 24.03.2011, emis de BNPA ROTARESCU ELENA SI STEFANESCU ALINA ROZALIA;act administrativ nr HCL NR.142 din 29.11.2023, emis de CONSILIUL LOCAL AL ORASULUI VIDELE;act notarial nr Act de partaj voluntar aut.nr.492 din 27.03.2023, emis de BIN ELENA SIMONA ALEXANDRU;act administrativ nr 22 din 07.08.1998, emis de CONSILIUL LOCAL AL ORASULUI VIDELE);		
B1	Intabulare, drept de PROPRIETATEcu titlu de partaj,bun propriu, dobandit prin Succesiune, cota actuala 2/3, cota initiala 2/3	A1
	1) **DRAGAN LUCIAN**	
B2	Intabulare, drept de PROPRIETATEcu titlu de mostenire, bun propriu, dobandit prin Succesiune, cota actuala 1/6, cota initiala 1/6	A1
	1) **ILINCA MIHAEL-GABRIEL**	
B3	Intabulare, drept de PROPRIETATEcu titlu de mostenire, bun propriu, dobandit prin Succesiune, cota actuala 1/6, cota initiala 1/6	A1
	1) **STEFAN DOINA**	
Inscris Sub Semnatura Privata nr. 101, din 26/01/2024 emis de BIN ELENA SIMONA ALEXANDRU (Promisiune Bilaterala de Vanzare-Cumparare);		
B4	4 Se noteaza Promisiunea de Vanzare Cumparare pana la data de 26.01.2027	A1
	1) **BECHERU BOGDAN - COSTIN** 2) **BECHERU CAMELIA**	

C. Partea III. SARCINI .

Inscrieri privind dezmembramintele dreptului de proprietate, drepturi reale de garanţie şi sarcini	Referinţe
NU SUNT	

Neautorizat în circuitul civil

Anexa Nr. 1 La Partea I

Teren

Nr cadastral	Suprafaţa (mp)*	Observaţii / Referinţe
28734	2.172	

* Suprafaţa este determinată in planul de proiecţie Stereo 70.

DETALII LINIARE IMOBIL



Date referitoare la teren

Crt	Categorie folosinţă	Intra vilan	Suprafaţa (mp)	Tarla	Parcelă	Nr. topo	Observaţii / Referinţe
1	arabil	NU	1.714	91	17	-	
2	arabil	DA	458	91	17	-	

Lungime Segmente
1) Valorile lungimilor segmentelor sunt obţinute din proiecţie în plan.

Punct început	X / Y	Punct sfârşit	X / Y	Lungime segment (** (m)
1	543.598,147 308.435,884	2	543.701,588 308.767,234	347.121
2	543.701,588 308.767,234	3	543.697,142 308.769,613	5.042
3	543.697,142 308.769,613	4	543.594,397 308.440,493	344.785
4	543.594,397 308.440,493	5	543.566,899 308.352,409	92.276

Document care conţine date cu caracter personal, protejat de prevederile Regulamentului (UE) nr. 679/2016 şi Legii 190/2018

Punct început	X / Y	Punct sfârşit	X / Y	Lungime segment (** (m)
5	543.566,899 308.352,409	6	543.569,745 308.348,316	4.985
6	543.569,745 308.348,316	7	543.570,495 308.347,305	1.259
7	543.570,495 308.347,305	1	543.598,147 308.435,884	92.795

** Lungimile segmentelor sunt determinate în planul de proiecţie Stereo 70 şi sunt rotunjite la 1 milimetru.
*** Distanţa dintre puncte este formată din segmente cumulate ce sunt mai mici decât valoarea 1 milimetru.

Neutilizabil in circuitul civil

DATE DESPRE IMOBILUL NR. 59518

Oficiul de Cadastru şi Publicitate Imobiliară TELEORMAN
Biroul de Cadastru şi Publicitate Imobiliară Videle

A. Partea I. Descrierea imobilului

TEREN Necunoscut

Adresa: Loc. Videle, Jud. Teleorman

Nr. Crt	Nr cadastral Nr. topografic	Suprafaţa* (mp)	Observaţii / Referinţe
A1		7.966	Sector cadastral:15 Teren neimprejmuit;

B. Partea II. Proprietari şi acte

Inscrieri privitoare la dreptul de proprietate şi alte drepturi reale		Referinţe
/		
Act Administrativ nr. 0902570, din 20/12/1996 emis de CJSDPAT TELEORMAN;		
B1	Intabulare, drept de PROPRIETATE, Legea 18/1991, dobandit prin Reconstituire, cota actuala 1/1, cota initiala 1/1	A1
	1) **MIHĂILĂ VOCHIŢOIU-PETRE**	

C. Partea III. SARCINI .

Inscrieri privind dezmembramintele dreptului de proprietate, drepturi reale de garanţie şi sarcini	Referinţe
NU SUNT	

Neutilizabil în circuitul civil

Anexa Nr. 1 La Partea I

Teren

Nr cadastral	Suprafaţa (mp)*	Observaţii / Referinţe
	7.966	

* Suprafaţa este determinată in planul de proiecţie Stereo 70.

DETALII LINIARE IMOBIL

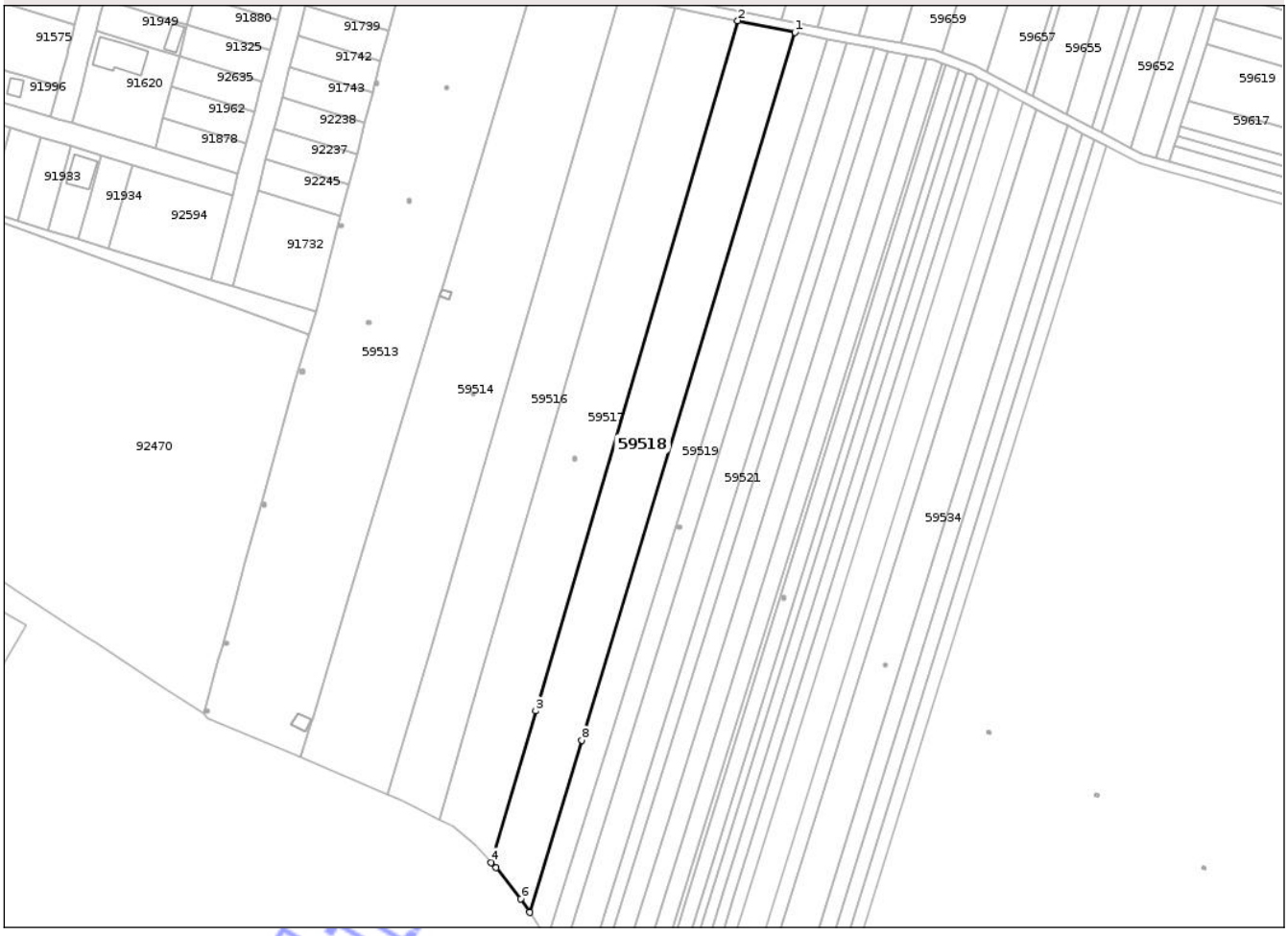

Date referitoare la teren

Crt	Categorie folosinţă	Intra vilan	Suprafaţa (mp)	Tarla	Parcelă	Nr. topo	Observaţii / Referinţe
1	arabil	NU	6.553	91	64	-	
2	arabil	DA	1.413	91	64	-	

Lungime Segmente
1) Valorile lungimilor segmentelor sunt obţinute din proiecţie în plan.

Punct început	X / Y	Punct sfârşit	X / Y	Lungime segment (** (m)
1	543.619,236 308.790,203	2	543.596,179 308.794,839	23.518
2	543.596,179 308.794,839	3	543.514,574 308.516,458	290.095
3	543.514,574 308.516,458	4	543.496,649 308.455,31	63.721
4	543.496,649 308.455,31	5	543.498,611 308.453,184	2.893

Document care conţine date cu caracter personal, protejat de prevederile Regulamentului (UE) nr. 679/2016 şi Legii 190/2018

Punct început	X / Y	Punct sfârşit	X / Y	Lungime segment (** (m)
5	543.498,611 308.453,184	6	543.508,566 308.440,65	16.006
6	543.508,566 308.440,65	7	543.512,131 308.435,127	6.574
7	543.512,131 308.435,127	8	543.533,094 308.504,626	72.592
8	543.533,094 308.504,626	1	543.619,236 308.790,203	298.286

** Lungimile segmentelor sunt determinate în planul de proiecţie Stereo 70 şi sunt rotunjite la 1 milimetru.
*** Distanţa dintre puncte este formată din segmente cumulate ce sunt mai mici decât valoarea 1 milimetru.

Neutilizabil in circuitul civil

DATE DESPRE IMOBILUL NR. 59532

Oficiul de Cadastru şi Publicitate Imobiliară TELEORMAN
Biroul de Cadastru şi Publicitate Imobiliară Videle

A. Partea I. Descrierea imobilului

TEREN Necunoscut

Adresa: Loc. Videle, Jud. Teleorman

Nr. Crt	Nr cadastral Nr. topografic	Suprafaţa* (mp)	Observaţii / Referinţe
A1		4.968	Sector cadastral:15 Teren neimprejmuit;

B. Partea II. Proprietari şi acte

Inscrieri privitoare la dreptul de proprietate şi alte drepturi reale		Referinţe
/		
Act Administrativ nr. 09-00510, din 01/01/1995 emis de CJSDPAT TELEORMAN;		
B1	Intabulare, drept de PROPRIETATE, Legea 18/1991, dobandit prin Reconstituire, cota actuala 1/1, cota initiala 1/1	A1
	1) **DRAGOMIR ALEXANDRU**	

C. Partea III. SARCINI .

Inscrieri privind dezmembramintele dreptului de proprietate, drepturi reale de garanţie şi sarcini	Referinţe
NU SUNT	

Neutilizabil în circuitul civil

Anexa Nr. 1 La Partea I

Teren

Nr cadastral	Suprafaţa (mp)*	Observaţii / Referinţe
	4.968	

* Suprafaţa este determinată in planul de proiecţie Stereo 70.

DETALII LINIARE IMOBIL



Date referitoare la teren

Crt	Categorie folosinţă	Intra vilan	Suprafaţa (mp)	Tarla	Parcelă	Nr. topo	Observaţii / Referinţe
1	arabil	NU	3.923	91	60	-	
2	arabil	DA	1.045	91	60	-	

Lungime Segmente

1) Valorile lungimilor segmentelor sunt obţinute din proiecţie în plan.

Punct început	X / Y	Punct sfârşit	X / Y	Lungime segment (** (m)
1	543.606,64 308.425,449	2	543.711,657 308.761,849	352.411
2	543.711,657 308.761,849	3	543.701,588 308.767,234	11.419
3	543.701,588 308.767,234	4	543.598,147 308.435,884	347.121
4	543.598,147 308.435,884	5	543.570,495 308.347,305	92.795

Document care conţine date cu caracter personal, protejat de prevederile Regulamentului (UE) nr. 679/2016 şi Legii 190/2018

Punct început	X / Y	Punct sfârşit	X / Y	Lungime segment (** (m)
5	543.570,495 308.347,305	6	543.578,765 308.336,159	13.879
6	543.578,765 308.336,159	1	543.606,64 308.425,449	93.54

** Lungimile segmentelor sunt determinate în planul de proiecţie Stereo 70 şi sunt rotunjite la 1 milimetru.
*** Distanţa dintre puncte este formată din segmente cumulate ce sunt mai mici decât valoarea 1 milimetru.

Neutilizabil in circuitul civil

DATE DESPRE IMOBILUL NR. 59533

Oficiul de Cadastru şi Publicitate Imobiliară TELEORMAN
Biroul de Cadastru şi Publicitate Imobiliară Videle

A. Partea I. Descrierea imobilului

TEREN Necunoscut

Adresa: Loc. Videle, Jud. Teleorman

Nr. Crt	Nr cadastral Nr. topografic	Suprafaţa* (mp)	Observaţii / Referinţe
A1		2.500	Sector cadastral:15 Teren neimprejmuit;

B. Partea II. Proprietari şi acte

Inscrieri privitoare la dreptul de proprietate şi alte drepturi reale		Referinţe
/		
Act Administrativ nr. 902921, din 09/08/2002 emis de CJSDPAT TELEORMAN;		
B1	Intabulare, drept de PROPRIETATE, Legea 18/1991, dobandit prin Reconstituire, cota actuala 1/1, cota initiala 1/1	A1
	1) **BORNEA V. MARIN**	

C. Partea III. SARCINI .

Inscrieri privind dezmembramintele dreptului de proprietate, drepturi reale de garanţie şi sarcini	Referinţe
NU SUNT	

Neutilizabil în circuitul civil

Anexa Nr. 1 La Partea I

Teren

Nr cadastral	Suprafaţa (mp)*	Observaţii / Referinţe
	2.500	

* Suprafaţa este determinată in planul de proiecţie Stereo 70.

DETALII LINIARE IMOBIL



Date referitoare la teren

Crt	Categorie folosinţă	Intra vilan	Suprafaţa (mp)	Tarla	Parcelă	Nr. topo	Observaţii / Referinţe
1	arabil	NU	1.976	91	860/51	-	
2	arabil	DA	524	91	860/51	-	

Lungime Segmente

1) Valorile lungimilor segmentelor sunt obţinute din proiecţie în plan.

Punct început	X / Y	Punct sfârşit	X / Y	Lungime segment (** (m)
1	543.582,896 308.330,643	2	543.610,87 308.420,25	93.872
2	543.610,87 308.420,25	3	543.716,673 308.759,167	355.048
3	543.716,673 308.759,167	4	543.711,657 308.761,849	5.688
4	543.711,657 308.761,849	5	543.606,64 308.425,449	352.411

Document care conţine date cu caracter personal, protejat de prevederile Regulamentului (UE) nr. 679/2016 şi Legii 190/2018

Punct început	X / Y	Punct sfârşit	X / Y	Lungime segment (** (m)
5	543.606,64 308.425,449	6	543.578,765 308.336,159	93.54
6	543.578,765 308.336,159	7	543.581,556 308.332,397	4.684
7	543.581,556 308.332,397	1	543.582,896 308.330,643	2.207

**** Lungimile segmentelor sunt determinate în planul de proiecţie Stereo 70 şi sunt rotunjite la 1 milimetru.**
***** Distanţa dintre puncte este formată din segmente cumulate ce sunt mai mici decât valoarea 1 milimetru.**

Neutilizabil in circuitul civil

DATE DESPRE IMOBILUL NR. 59534

Oficiul de Cadastru şi Publicitate Imobiliară TELEORMAN
Biroul de Cadastru şi Publicitate Imobiliară Videle

A. Partea I. Descrierea imobilului

TEREN Necunoscut

Adresa: Loc. Videle, Jud. Teleorman

Nr. Crt	Nr cadastral Nr. topografic	Suprafaţa* (mp)	Observaţii / Referinţe
A1		6.500	Sector cadastral:15 Teren neimprejmuit;

B. Partea II. Proprietari şi acte

Inscrieri privitoare la dreptul de proprietate şi alte drepturi reale		Referinţe
/		
Act Administrativ nr. 09-01249, din 05/01/1995 emis de CJSDPAT TELEORMAN;		
B1	Intabulare, drept de PROPRIETATE, Legea 18/1991, dobandit prin Reconstituire, cota actuala 1/1, cota initiala 1/1	A1
	1) **RAICU ILINCA**	

C. Partea III. SARCINI .

Inscrieri privind dezmembramintele dreptului de proprietate, drepturi reale de garanţie şi sarcini	Referinţe
NU SUNT	

Neutilizabil în circuitul civil

Anexa Nr. 1 La Partea I

Teren

Nr cadastral	Suprafaţa (mp)*	Observaţii / Referinţe
	6.500	

* Suprafaţa este determinată in planul de proiecţie Stereo 70.

DETALII LINIARE IMOBIL

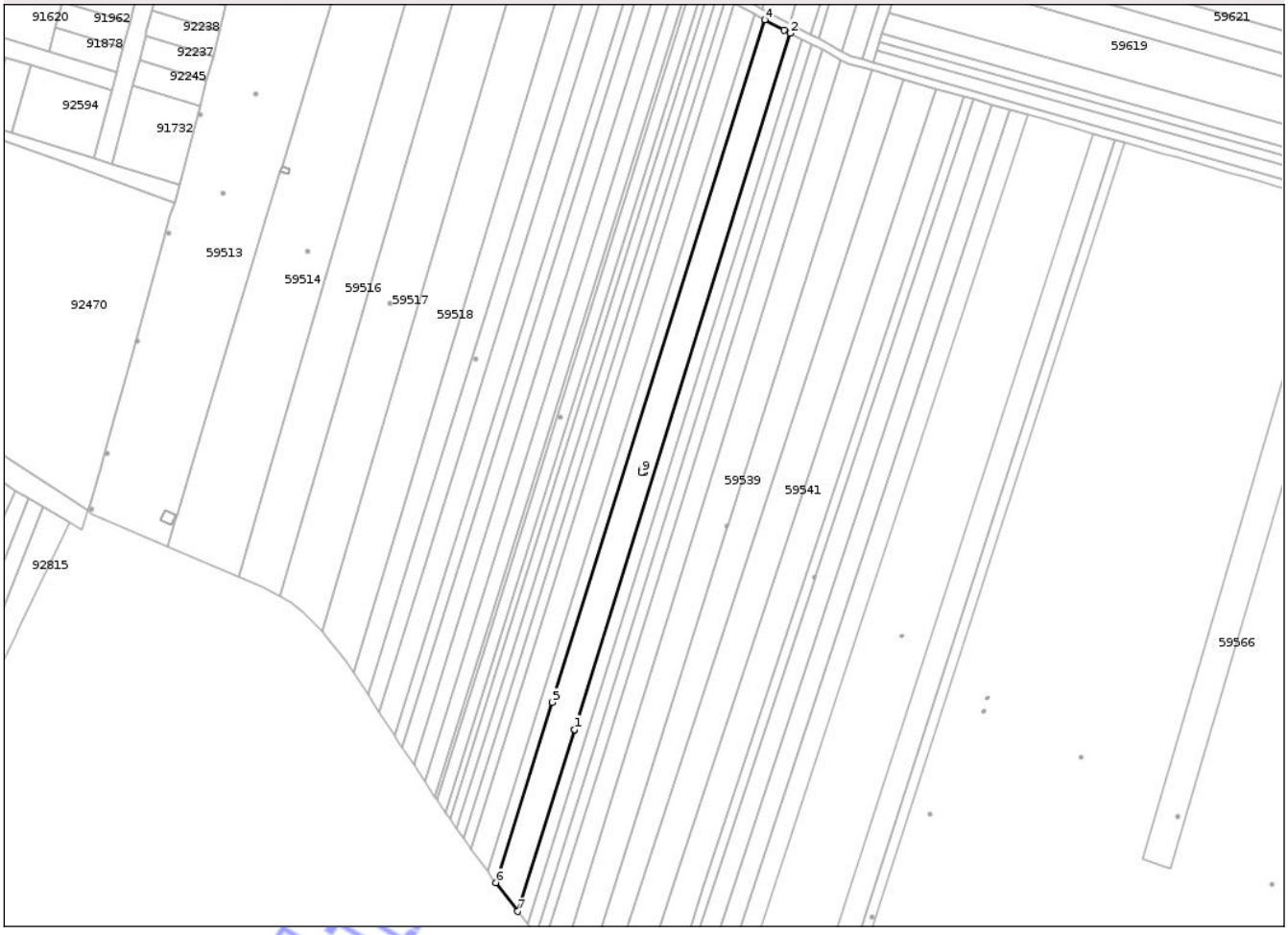

Date referitoare la teren

Crt	Categorie folosinţă	Intra vilan	Suprafaţa (mp)	Tarla	Parcelă	Nr. topo	Observaţii / Referinţe
1	arabil	NU	5.125	91	50	-	
2	arabil	DA	1.375	91	50	-	

Lungime Segmente
1) Valorile lungimilor segmentelor sunt obţinute din proiecţie în plan.

Punct început	X / Y	Punct sfârşit	X / Y	Lungime segment (** (m)
1	543.621,876 308.406,726	2	543.729,315 308.752,451	362.034
2	543.729,315 308.752,451	3	543.726,217 308.754,063	3.492
3	543.726,217 308.754,063	4	543.716,673 308.759,167	10.823
4	543.716,673 308.759,167	5	543.610,87 308.420,25	355.048

Document care conţine date cu caracter personal, protejat de prevederile Regulamentului (UE) nr. 679/2016 şi Legii 190/2018

Punct început	X / Y	Punct sfârşit	X / Y	Lungime segment (** (m)
5	543.610,87 308.420,25	6	543.582,896 308.330,643	93.872
6	543.582,896 308.330,643	7	543.593,797 308.316,373	17.957
7	543.593,797 308.316,373	8	543.621,876 308.406,726	94.616
8	543.621,876 308.406,726	9	543.655,3 308.534,266	131.847
9	543.655,3 308.534,266	10	543.655,3 308.535,466	1.2
10	543.655,3 308.535,466	11	543.656,5 308.535,466	1.2
11	543.656,5 308.535,466	12	543.656,5 308.534,266	1.2
12	543.656,5 308.534,266	1	543.655,3 308.534,266	1.2

**** Lungimile segmentelor sunt determinate în planul de proiecţie Stereo 70 şi sunt rotunjite la 1 milimetru.**
***** Distanţa dintre puncte este formată din segmente cumulate ce sunt mai mici decât valoarea 1 milimetru.**

Neutilizabil in circuitul civil

DATE DESPRE IMOBILUL NR. 59535

Oficiul de Cadastru şi Publicitate Imobiliară TELEORMAN
Biroul de Cadastru şi Publicitate Imobiliară Videle

A. Partea I. Descrierea imobilului

TEREN Necunoscut

Adresa: Loc. Videle, Jud. Teleorman

Nr. Crt	Nr cadastral Nr. topografic	Suprafaţa* (mp)	Observaţii / Referinţe
A1		Din acte: 8.064 Masurata: 3.064	Sector cadastral:15 Teren neimprejmuit;

B. Partea II. Proprietari şi acte

Inscrieri privitoare la dreptul de proprietate şi alte drepturi reale		Referinţe
/		
Act Administrativ nr. 09-01045, din 30/09/1994 emis de CJSDPAT TELEORMAN;		
B1	Intabulare, drept de PROPRIETATE, Legea 18/1991, dobandit prin Reconstituire, cota actuala 1/1, cota initiala 1/1	A1
	1) **STOIAN ST. STEFAN**	

C. Partea III. SARCINI .

Inscrieri privind dezmembramintele dreptului de proprietate, drepturi reale de garanţie şi sarcini	Referinţe
NU SUNT	

Neutilizabil în circuitul civil

Anexa Nr. 1 La Partea I

Teren

Nr cadastral	Suprafaţa (mp)*	Observaţii / Referinţe
	Din acte: 8.064 Masurata: 3.064	

* Suprafaţa este determinată in planul de proiecţie Stereo 70.

DETALII LINIARE IMOBIL



Date referitoare la teren

Crt	Categorie folosinţă	Intra vilan	Suprafaţa (mp)	Tarla	Parcelă	Nr. topo	Observaţii / Referinţe
1	arabil	NU	2.431	91	49	-	
2	arabil	DA	633	91	49	-	

Lungime Segmente
1) Valorile lungimilor segmentelor sunt obţinute din proiecţie în plan.

Punct început	X / Y	Punct sfârşit	X / Y	Lungime segment (** (m)
1	543.626,941 308.400,502	2	543.735,34 308.749,316	365.269
2	543.735,34 308.749,316	3	543.729,315 308.752,451	6.792
3	543.729,315 308.752,451	4	543.621,876 308.406,726	362.034
4	543.621,876 308.406,726	5	543.593,797 308.316,373	94.616

Document care conţine date cu caracter personal, protejat de prevederile Regulamentului (UE) nr. 679/2016 şi Legii 190/2018

Punct început	X / Y	Punct sfârşit	X / Y	Lungime segment (** (m)
5	543.593,797 308.316,373	6	543.598,773 308.309,86	8.196
6	543.598,773 308.309,86	1	543.626,941 308.400,502	94.918

**** Lungimile segmentelor sunt determinate în planul de proiecţie Stereo 70 şi sunt rotunjite la 1 milimetru.**
***** Distanţa dintre puncte este formată din segmente cumulate ce sunt mai mici decât valoarea 1 milimetru.**

Neutilizabil in circuitul civil

DATE DESPRE IMOBILUL NR. 59536

Oficiul de Cadastru şi Publicitate Imobiliară TELEORMAN
Biroul de Cadastru şi Publicitate Imobiliară Videle

A. Partea I. Descrierea imobilului

TEREN Necunoscut

Adresa: Loc. Videle, Jud. Teleorman

Nr. Crt	Nr cadastral Nr. topografic	Suprafaţa* (mp)	Observaţii / Referinţe
A1	27270	2.500	Sector cadastral:15 Teren neimprejmuit;

B. Partea II. Proprietari şi acte

Inscrieri privitoare la dreptul de proprietate şi alte drepturi reale		Referinţe
36971 / 14/11/2024		
Act Notarial nr. Contract de vanzare cumparare aut.nr.1009, din 13/11/2024 emis de BIN EFRIM MIRELA;		
B4	Intabulare, drept de PROPRIETATE, cu titlu de cumparare, bun comun, dobandit prin Conventie, cota actuala 1/1, cota initiala 1/1	A1
	1) **BILIN CĂTĂLIN** 2) **BILIN IULICA**	

C. Partea III. SARCINI .

Inscrieri privind dezmembramintele dreptului de proprietate, drepturi reale de garanţie şi sarcini	Referinţe
NU SUNT	

Neutilizabil în circuitul civil

Anexa Nr. 1 La Partea I

Teren

Nr cadastral	Suprafaţa (mp)*	Observaţii / Referinţe
27270	2.500	

* Suprafaţa este determinată in planul de proiecţie Stereo 70.

DETALII LINIARE IMOBIL



Date referitoare la teren

Crt	Categorie folosinţă	Intra vilan	Suprafaţa (mp)	Tarla	Parcelă	Nr. topo	Observaţii / Referinţe
1	arabil	NU	1.985	91	49	-	
2	arabil	DA	515	91	49	-	

Lungime Segmente

1) Valorile lungimilor segmentelor sunt obţinute din proiecţie în plan.

Punct început	X / Y	Punct sfârşit	X / Y	Lungime segment (** (m)
1	543.735,34 308.749,316	2	543.626,941 308.400,502	365.269
2	543.626,941 308.400,502	3	543.598,773 308.309,86	94.918
3	543.598,773 308.309,86	4	543.602,804 308.304,583	6.64
4	543.602,804 308.304,583	5	543.631,045 308.395,459	95.163

Document care conţine date cu caracter personal, protejat de prevederile Regulamentului (UE) nr. 679/2016 şi Legii 190/2018

Punct început	X / Y	Punct sfârşit	X / Y	Lungime segment (** (m)
5	543.631,045 308.395,459	6	543.740,221 308.746,775	367.889
6	543.740,221 308.746,775	1	543.735,34 308.749,316	5.503

**** Lungimile segmentelor sunt determinate în planul de proiecţie Stereo 70 şi sunt rotunjite la 1 milimetru.**
***** Distanţa dintre puncte este formată din segmente cumulate ce sunt mai mici decât valoarea 1 milimetru.**

Neutilizabil in circuitul civil

DATE DESPRE IMOBILUL NR. 59537

Oficiul de Cadastru şi Publicitate Imobiliară TELEORMAN
Biroul de Cadastru şi Publicitate Imobiliară Videle

A. Partea I. Descrierea imobilului

TEREN Necunoscut

Adresa: Loc. Videle, Jud. Teleorman

Nr. Crt	Nr cadastral Nr. topografic	Suprafaţa* (mp)	Observaţii / Referinţe
A1	27284	2.500	Sector cadastral:15 Teren neimprejmuit;

B. Partea II. Proprietari şi acte

Inscrieri privitoare la dreptul de proprietate şi alte drepturi reale		Referinţe
5339 / 14/03/2023		
Hotarare Judecatoreasca nr. 1260, din 17/10/2012 emis de JUDECATORIA VIDELE (S.C 1260 in dosar nr. 1961/335/2012 ; hotarare judecatoreasca nr Sentinta civila nr.1330 in dosar nr.1352/335/2014 din 05.06.2014, emis de JUDECATORIA VIDELE;hotarare judecatoreasca nr Sentinta civila nr.1331 in dosar nr. 1393/335/2014 din 05.06.2014, emis de JUDECATORIA VIDELE);		
B1	Intabulare, drept de PROPRIETATEcu titlu de cumparare, dobandit prin Hotarare Judecatoreasca, cota actuala 1/1, cota initiala 1/1	A1
	1) **STOIAN ILIUŢĂ-LUCIAN**	

C. Partea III. SARCINI

Inscrieri privind dezmembramintele dreptului de proprietate, drepturi reale de garanţie şi sarcini		Referinţe
19147 / 08/07/2024		
Somatie nr. 1267/2024, din 04/07/2024 emis de SCPEJ COSOREANU SI ASOCIATII (in dosar nr. ; hotarare judecatoreasca nr incheirea nr.1469-dosar nr.1483/335/2024 din 18.04.2024, emis de JUDECATORIA VIDELE);		
C1	Se noteaza urmarirea silita imobiliara asupra imobilului inscris in prezenta carte funciara pentru suma de 5051,53 lei	A1
	1) **INVESTCAPITAL LTD**, CIF:9999999999999	
28883 / 25/09/2024		
Hotarare Judecatoreasca nr. 176, din 12/01/2024 emis de JUDECATORIA VIDELE (INCHEIERE IN DOSAR NR. 5103/335/2023 . somatie nr IN DOSAR NR.12516/2023 din 20.09.2024, emis de Tudorache Catalin-Silviu);		
C2	Se notează urmarirea silită imobiliara, asupra imobilului inscris in prezenta carte funciară, pentru suma de 3208,71 lei	A1
	1) **KREDYT INKASOINVESTMENTS RO S.A**, CIF:31146473	

Neautentificat în circuitul civil

Anexa Nr. 1 La Partea I

Teren

Nr cadastral	Suprafaţa (mp)*	Observaţii / Referinţe
27284	2.500	

* Suprafaţa este determinată in planul de proiecţie Stereo 70.

DETALII LINIARE IMOBIL



Date referitoare la teren

Crt	Categorie folosinţă	Intra vilan	Suprafaţa (mp)	Tarla	Parcelă	Nr. topo	Observaţii / Referinţe
1	arabil	NU	1.987	91	49	-	
2	arabil	DA	513	91	49	-	

Lungime Segmente
1) Valorile lungimilor segmentelor sunt obţinute din proiecţie în plan.

Punct început	X / Y	Punct sfârşit	X / Y	Lungime segment (** (m)
1	543.635,124 308.390,447	2	543.745,073 308.744,251	370.494
2	543.745,073 308.744,251	3	543.740,221 308.746,775	5.469
3	543.740,221 308.746,775	4	543.631,045 308.395,459	367.889
4	543.631,045 308.395,459	5	543.602,804 308.304,583	95.163

Document care conţine date cu caracter personal, protejat de prevederile Regulamentului (UE) nr. 679/2016 şi Legii 190/2018

Punct început	X / Y	Punct sfârşit	X / Y	Lungime segment (** (m)
5	543.602,804 308.304,583	6	543.605,111 308.301,563	3.8
6	543.605,111 308.301,563	7	543.606,809 308.299,334	2.802
7	543.606,809 308.299,334	1	543.635,124 308.390,447	95.411

** Lungimile segmentelor sunt determinate în planul de proiecţie Stereo 70 şi sunt rotunjite la 1 milimetru.
*** Distanţa dintre puncte este formată din segmente cumulate ce sunt mai mici decât valoarea 1 milimetru.

Neutilizabil in circuitul civil

DATE DESPRE IMOBILUL NR. 59538

Oficiul de Cadastru şi Publicitate Imobiliară TELEORMAN
Biroul de Cadastru şi Publicitate Imobiliară Videle

A. Partea I. Descrierea imobilului

TEREN Necunoscut

Adresa: Loc. Videle, Jud. Teleorman

Nr. Crt	Nr cadastral Nr. topografic	Suprafaţa* (mp)	Observaţii / Referinţe
A1	26783	4.928	Sector cadastral:15 Teren neimprejmuit;

B. Partea II. Proprietari şi acte

Inscrieri privitoare la dreptul de proprietate şi alte drepturi reale		Referinţe
6195 / 24/03/2023		
Act Notarial nr. 674, din 22/03/2023 emis de NP PANA RUXANDRA MIHAELA (CONTRCAT DE VANZARE);		
B2	Intabulare, drept de PROPRIETATE, cu titlu de cumparare, dobandit prin Conventie, cota actuala 1/1, cota initiala 1/1	A1
	1) **AGROSTAR MILCOVAT S.R.L.**, CIF:23477778	

C. Partea III. SARCINI .

Inscrieri privind dezmembramintele dreptului de proprietate, drepturi reale de garanţie şi sarcini	Referinţe
NU SUNT	

Neutilizabil în circuitul civil

Anexa Nr. 1 La Partea I

Teren

Nr cadastral	Suprafaţa (mp)*	Observaţii / Referinţe
26783	4.928	

* Suprafaţa este determinată in planul de proiecţie Stereo 70.

DETALII LINIARE IMOBIL



Date referitoare la teren

Crt	Categorie folosinţă	Intra vilan	Suprafaţa (mp)	Tarla	Parcelă	Nr. topo	Observaţii / Referinţe
1	arabil	NU	3.922	91	48	-	
2	arabil	DA	1.006	91	48	-	

Lungime Segmente
1) Valorile lungimilor segmentelor sunt obţinute din proiecţie în plan.

Punct început	X / Y	Punct sfârşit	X / Y	Lungime segment (** (m)
1	543.754,551 308.739,319	2	543.745,073 308.744,251	10.684
2	543.745,073 308.744,251	3	543.635,124 308.390,447	370.494
3	543.635,124 308.390,447	4	543.606,809 308.299,334	95.411
4	543.606,809 308.299,334	5	543.614,629 308.289,069	12.904

Document care conţine date cu caracter personal, protejat de prevederile Regulamentului (UE) nr. 679/2016 şi Legii 190/2018

Punct început	X / Y	Punct sfârşit	X / Y	Lungime segment (** (m)
5	543.614,629 308.289,069	6	543.643,091 308.380,656	95.908
6	543.643,091 308.380,656	1	543.754,551 308.739,319	375.583

** Lungimile segmentelor sunt determinate în planul de proiecţie Stereo 70 şi sunt rotunjite la 1 milimetru.
*** Distanţa dintre puncte este formată din segmente cumulate ce sunt mai mici decât valoarea 1 milimetru.

Neutilizabil in circuitul civil

DATE DESPRE IMOBILUL NR. 59539

Oficiul de Cadastru şi Publicitate Imobiliară TELEORMAN
Biroul de Cadastru şi Publicitate Imobiliară Videle

A. Partea I. Descrierea imobilului

TEREN Necunoscut

Adresa: Loc. Videle, Jud. Teleorman

Nr. Crt	Nr cadastral Nr. topografic	Suprafaţa* (mp)	Observaţii / Referinţe
A1		7.168	Sector cadastral:15 Teren neimprejmuit;

B. Partea II. Proprietari şi acte

Inscrieri privitoare la dreptul de proprietate şi alte drepturi reale		Referinţe
/		
Act Administrativ nr. 09-00920, din 01/01/1995 emis de CJSDPAT TELEORMAN;		
B1	Intabulare, drept de PROPRIETATE, Legea 18/1991, dobandit prin Reconstituire, cota actuala 1/1, cota initiala 1/1	A1
	1) **DRĂGHICI AUREL**	

C. Partea III. SARCINI .

Inscrieri privind dezmembramintele dreptului de proprietate, drepturi reale de garanţie şi sarcini	Referinţe
NU SUNT	

Neutilizabil în circuitul civil

Anexa Nr. 1 La Partea I

Teren

Nr cadastral	Suprafaţa (mp)*	Observaţii / Referinţe
	7.168	

* Suprafaţa este determinată in planul de proiecţie Stereo 70.

DETALII LINIARE IMOBIL



Date referitoare la teren

Crt	Categorie folosinţă	Intra vilan	Suprafaţa (mp)	Tarla	Parcelă	Nr. topo	Observaţii / Referinţe
1	arabil	NU	5.797	91	47	-	
2	arabil	DA	1.371	91	47	-	

Lungime Segmente
1) Valorile lungimilor segmentelor sunt obţinute din proiecţie în plan.

Punct început	X / Y	Punct sfârşit	X / Y	Lungime segment (** (m)
1	543.769,761 308.734,124	2	543.758,183 308.737,429	12.04
2	543.758,183 308.737,429	3	543.754,551 308.739,319	4.094
3	543.754,551 308.739,319	4	543.643,091 308.380,656	375.583
4	543.643,091 308.380,656	5	543.614,629 308.289,069	95.908

Document care conţine date cu caracter personal, protejat de prevederile Regulamentului (UE) nr. 679/2016 şi Legii 190/2018

Punct început	X / Y	Punct sfârşit	X / Y	Lungime segment (** (m)
5	543.614,629 308.289,069	6	543.625,071 308.275,363	17.23
6	543.625,071 308.275,363	7	543.654,038 308.367,206	96.303
7	543.654,038 308.367,206	8	543.698,145 308.507,054	146.639
8	543.698,145 308.507,054	9	543.697,0 308.507,415	1.201
9	543.697,0 308.507,415	10	543.697,361 308.508,559	1.2
10	543.697,361 308.508,559	11	543.698,506 308.508,198	1.201
11	543.698,506 308.508,198	1	543.769,761 308.734,124	236.896

**** Lungimile segmentelor sunt determinate în planul de proiecţie Stereo 70 şi sunt rotunjite la 1 milimetru.**
***** Distanţa dintre puncte este formată din segmente cumulate ce sunt mai mici decât valoarea 1 milimetru.**

Neutilizabil in circuitul civil

DATE DESPRE IMOBILUL NR. 59540

Oficiul de Cadastru şi Publicitate Imobiliară TELEORMAN
Biroul de Cadastru şi Publicitate Imobiliară Videle

A. Partea I. Descrierea imobilului

Nr. CF vechi:1251
Nr. cadastral vechi:2051

TEREN Necunoscut

Adresa: Loc. Videle, Jud. Teleorman

Nr. Crt	Nr cadastral Nr. topografic	Suprafaţa* (mp)	Observaţii / Referinţe
A1	20957	Din acte: 6.829 Masurata: 6.822	Sector cadastral:15 Teren neimprejmuit;

B. Partea II. Proprietari şi acte

Inscrieri privitoare la dreptul de proprietate şi alte drepturi reale		Referinţe
334 / 02/03/2006		
Act Notarial nr. 726, din 01/03/2006 emis de BNP MIRELA EFRIM;		
B1	Intabulare, drept de PROPRIETATE, bun comun, cu titlu de drept cumparare, dobandit prin Conventie, cota actuala 1/1, cota initiala 1/1	A1
	1) **STOIAN VALENTIN** 2) **STOIAN CRISTINA**	
	OBSERVATII: (provenita din conversia CF 1251)	

C. Partea III. SARCINI .

Inscrieri privind dezmembramintele dreptului de proprietate, drepturi reale de garanţie şi sarcini	Referinţe
NU SUNT	

Neutilizabil în circuitul civil

Anexa Nr. 1 La Partea I

Teren

Nr cadastral	Suprafaţa (mp)*	Observaţii / Referinţe
20957	Din acte: 6.829 Masurata: 6.822	

* Suprafaţa este determinată in planul de proiecţie Stereo 70.

DETALII LINIARE IMOBIL



Date referitoare la teren

Crt	Categorie folosinţă	Intra vilan	Suprafaţa (mp)	Tarla	Parcelă	Nr. topo	Observaţii / Referinţe
1	arabil	NU	5.651	91	46	-	
2	arabil	DA	1.171	91	46	-	

Lungime Segmente
1) Valorile lungimilor segmentelor sunt obţinute din proiecţie în plan.

Punct început	X / Y	Punct sfârşit	X / Y	Lungime segment (** (m)
1	543.785,554 308.729,615	2	543.769,761 308.734,124	16.424
2	543.769,761 308.734,124	3	543.698,506 308.508,198	236.896
3	543.698,506 308.508,198	4	543.698,145 308.507,054	1.2
4	543.698,145 308.507,054	5	543.654,038 308.367,206	146.639

Document care conţine date cu caracter personal, protejat de prevederile Regulamentului (UE) nr. 679/2016 şi Legii 190/2018

Punct început	X / Y	Punct sfârşit	X / Y	Lungime segment (** (m)
5	543.654,038 308.367,206	6	543.625,071 308.275,363	96.303
6	543.625,071 308.275,363	7	543.626,848 308.273,031	2.932
7	543.626,848 308.273,031	8	543.633,662 308.263,871	11.416
8	543.633,662 308.263,871	9	543.663,55 308.355,516	96.396
9	543.663,55 308.355,516	1	543.785,554 308.729,615	393.491

** Lungimile segmentelor sunt determinate în planul de proiecţie Stereo 70 şi sunt rotunjite la 1 milimetru.
*** Distanţa dintre puncte este formată din segmente cumulate ce sunt mai mici decât valoarea 1 milimetru.

Neutilizabil in circuitul civil

DATE DESPRE IMOBILUL NR. 59541

Oficiul de Cadastru şi Publicitate Imobiliară TELEORMAN
Biroul de Cadastru şi Publicitate Imobiliară Videle

A. Partea I. Descrierea imobilului

Nr. CF vechi:1252
Nr. cadastral vechi:2053

TEREN Necunoscut

Adresa: Loc. Videle, Jud. Teleorman

Nr. Crt	Nr cadastral Nr. topografic	Suprafaţa* (mp)	Observaţii / Referinţe
A1	23349	7.871	Sector cadastral:15 Teren neimprejmuit;

B. Partea II. Proprietari şi acte

Inscrieri privitoare la dreptul de proprietate şi alte drepturi reale		Referinţe
335 / 02/03/2006		
Act Notarial nr. 727, din 01/03/2006 emis de BNP MIRELA EFRIM;		
B1	Intabulare, drept de PROPRIETATE, cu titlu de cumparare, bun comun, dobandit prin Conventie, cota actuala 1/1, cota initiala 1/1	A1
	1) **STOIAN VALENTIN** 2) **STOIAN CRISTINA**	

C. Partea III. SARCINI .

Inscrieri privind dezmembramintele dreptului de proprietate, drepturi reale de garanţie şi sarcini	Referinţe
NU SUNT	

Neutilizabil în circuitul civil

Anexa Nr. 1 La Partea I

Teren

Nr cadastral	Suprafaţa (mp)*	Observaţii / Referinţe
23349	7.871	

* Suprafaţa este determinată in planul de proiecţie Stereo 70.

DETALII LINIARE IMOBIL



Date referitoare la teren

Crt	Categorie folosinţă	Intra vilan	Suprafaţa (mp)	Tarla	Parcelă	Nr. topo	Observaţii / Referinţe
1	arabil	NU	6.410	91	46	-	Identic cu tarla 91/1
2	arabil	DA	1.461	91	46	-	Identic cu tarla 91/1

Lungime Segmente
1) Valorile lungimilor segmentelor sunt obţinute din proiecţie în plan.

Punct început	X / Y	Punct sfârşit	X / Y	Lungime segment (** (m)
1	543.785,554 308.729,615	2	543.663,55 308.355,516	393.491
2	543.663,55 308.355,516	3	543.633,662 308.263,871	96.396
3	543.633,662 308.263,871	4	543.642,67 308.251,762	15.092
4	543.642,67 308.251,762	5	543.644,51 308.249,112	3.226

Document care conţine date cu caracter personal, protejat de prevederile Regulamentului (UE) nr. 679/2016 şi Legii 190/2018

Punct început	X / Y	Punct sfârşit	X / Y	Lungime segment (** (m)
5	543.644,51 308.249,112	6	543.675,018 308.341,425	97.224
6	543.675,018 308.341,425	7	543.801,779 308.724,983	403.962
7	543.801,779 308.724,983	1	543.785,554 308.729,615	16.873

**** Lungimile segmentelor sunt determinate în planul de proiecţie Stereo 70 şi sunt rotunjite la 1 milimetru.**
***** Distanţa dintre puncte este formată din segmente cumulate ce sunt mai mici decât valoarea 1 milimetru.**

Neutilizabil in circuitul civil

DATE DESPRE IMOBILUL NR. 59542

Oficiul de Cadastru şi Publicitate Imobiliară TELEORMAN
Biroul de Cadastru şi Publicitate Imobiliară Videle

A. Partea I. Descrierea imobilului

TEREN Necunoscut

Adresa: Loc. Videle, Jud. Teleorman

Nr. Crt	Nr cadastral Nr. topografic	Suprafaţa* (mp)	Observaţii / Referinţe
A1	23711	7.500	Sector cadastral:15 Teren neimprejmuit;

B. Partea II. Proprietari şi acte

Inscrieri privitoare la dreptul de proprietate şi alte drepturi reale		Referinţe
12574 / 15/11/2017		
Act Notarial nr. 82, din 09/05/2003 emis de BNP MIRELA IFRIM (certificat de mostenitor nr. ; act administrativ nr T.P. nr. 09-00961 din 30.06.1994, emis de CJSDPAT TELEORMAN);		
B1	Intabulare, drept de PROPRIETATE, bun propriu cu titlu de mostenire, dobandit prin Succesiune, cota actuala 1/1, cota initiala 1/1	A1
	1) **GURAN PETRE**	
B2	se transcrie din registrul de transcriptiuni si inscriptiuni imobiliare , actiunea civila, inscrisa sub nr. 9460/2016, in dosarul nr. 3814/335/2017 aflat pe rolul Judecatoriei Videle, introdusa de catre SC HOLLEMAN GHIMIS AGRO SRL , reclamant, impotriva lui GURAN PETRE parat	A1
20278 / 26/11/2021		
Hotarare Judecatoreasca nr. 1074, din 30/07/2019 emis de JUDECATORIA VIDELE (Sentinta civila in dosar nr. 1085/335/2019);		
B4	SE NOTEAZA SENTINTA CIVILA NR.1074/22.07.2019 CU OBIECT HOTARARE CARE SA TINA LOC DE ACT AUTENTIC - CE FACE OBIECTUL DOSARULUI NR.1085/335/2019 LA JUDECATORIA VIDELE, AVAND CA RECLAMANT PE SC HOLLEMAN GHIMIS AGRO SRL IN CONTRADICTORIU CU GURAN PETRE	A1

C. Partea III. SARCINI .

Inscrieri privind dezmembramintele dreptului de proprietate, drepturi reale de garanţie şi sarcini	Referinţe
NU SUNT	

Neutilizabil în circuitul civil

Anexa Nr. 1 La Partea I

Teren

Nr cadastral	Suprafaţa (mp)*	Observaţii / Referinţe
23711	7.500	

* Suprafaţa este determinată in planul de proiecţie Stereo 70.

DETALII LINIARE IMOBIL

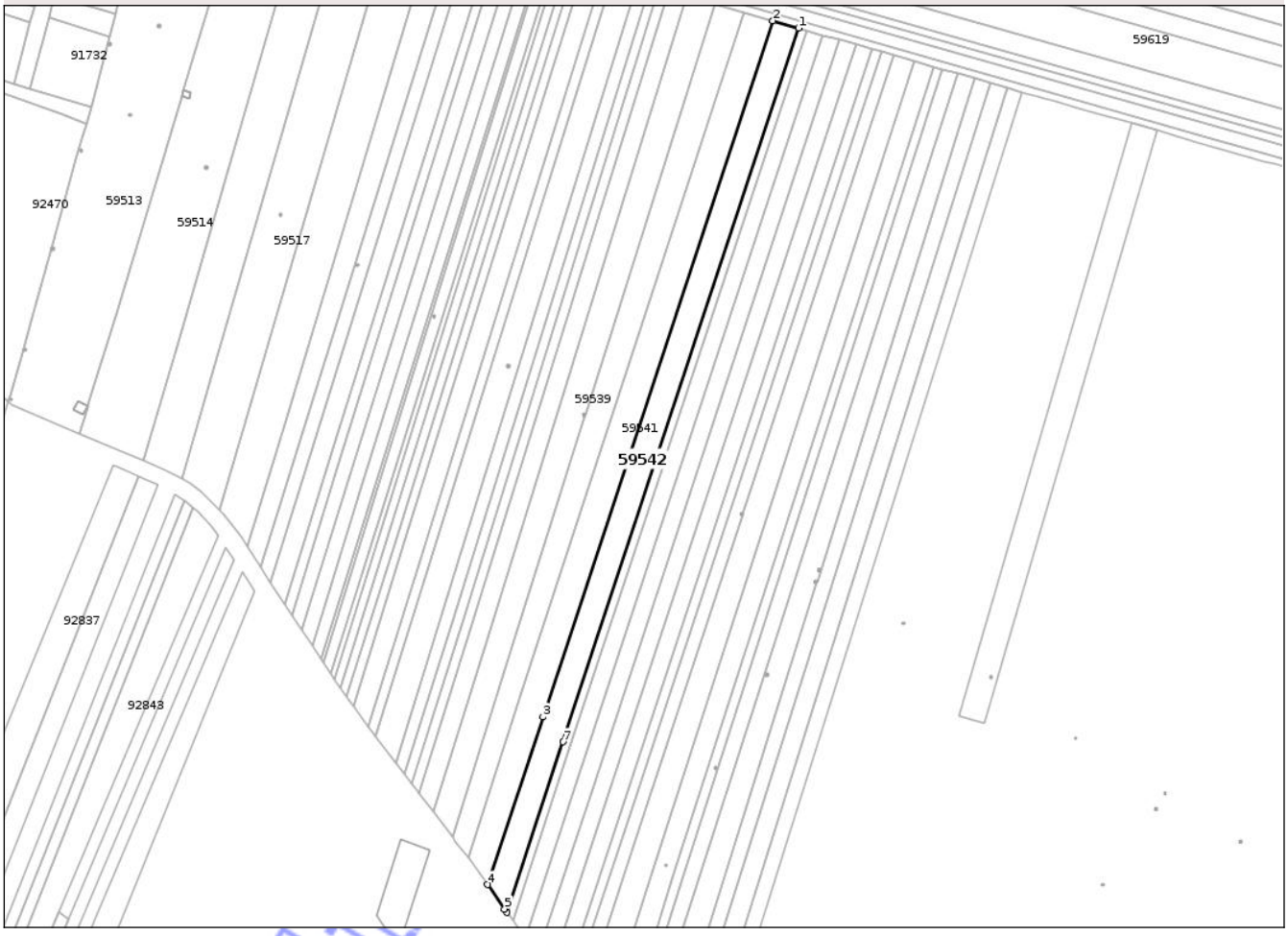

Date referitoare la teren

Crt	Categorie folosinţă	Intra vilan	Suprafaţa (mp)	Tarla	Parcelă	Nr. topo	Observaţii / Referinţe
1	arabil	NU	6.042	91	45	-	
2	arabil	DA	1.458	91	45	-	

Lungime Segmente

1) Valorile lungimilor segmentelor sunt obţinute din proiecţie în plan.

Punct început	X / Y	Punct sfârşit	X / Y	Lungime segment (** (m)
1	543.815,927 308.720,945	2	543.801,779 308.724,983	14.713
2	543.801,779 308.724,983	3	543.675,018 308.341,425	403.962
3	543.675,018 308.341,425	4	543.644,51 308.249,112	97.224
4	543.644,51 308.249,112	5	543.653,823 308.235,7	16.328

Document care conţine date cu caracter personal, protejat de prevederile Regulamentului (UE) nr. 679/2016 şi Legii 190/2018

Punct început	X / Y	Punct sfârşit	X / Y	Lungime segment (** (m)
5	543.653,823 308.235,7	6	543.655,131 308.233,821	2.289
6	543.655,131 308.233,821	7	543.686,139 308.327,759	98.923
7	543.686,139 308.327,759	1	543.815,927 308.720,945	414.053

** Lungimile segmentelor sunt determinate în planul de proiecţie Stereo 70 şi sunt rotunjite la 1 milimetru.
*** Distanţa dintre puncte este formată din segmente cumulate ce sunt mai mici decât valoarea 1 milimetru.

Neutilizabil in circuitul civil

DATE DESPRE IMOBILUL NR. 59543

Oficiul de Cadastru şi Publicitate Imobiliară TELEORMAN
Biroul de Cadastru şi Publicitate Imobiliară Videle

A. Partea I. Descrierea imobilului

TEREN Necunoscut

Adresa: Loc. Videle, Jud. Teleorman

Nr. Crt	Nr cadastral Nr. topografic	Suprafaţa* (mp)	Observaţii / Referinţe
A1		2.300	Sector cadastral:15 Teren neimprejmuit;

B. Partea II. Proprietari şi acte

Inscrieri privitoare la dreptul de proprietate şi alte drepturi reale		Referinţe
/		
Act Administrativ nr. 09-01570, din 29/06/1995 emis de CJSDPAT TELEORMAN;		
B1	Intabulare, drept de PROPRIETATE, Legea 18/1991, dobandit prin Reconstituire, cota actuala 1/1, cota initiala 1/1	A1
	1) **OLTEANU TUDORA**	

C. Partea III. SARCINI .

Inscrieri privind dezmembramintele dreptului de proprietate, drepturi reale de garanţie şi sarcini	Referinţe
NU SUNT	

Neutilizabil în circuitul civil

Anexa Nr. 1 La Partea I

Teren

Nr cadastral	Suprafaţa (mp)*	Observaţii / Referinţe
	2.300	

* Suprafaţa este determinată in planul de proiecţie Stereo 70.

DETALII LINIARE IMOBIL

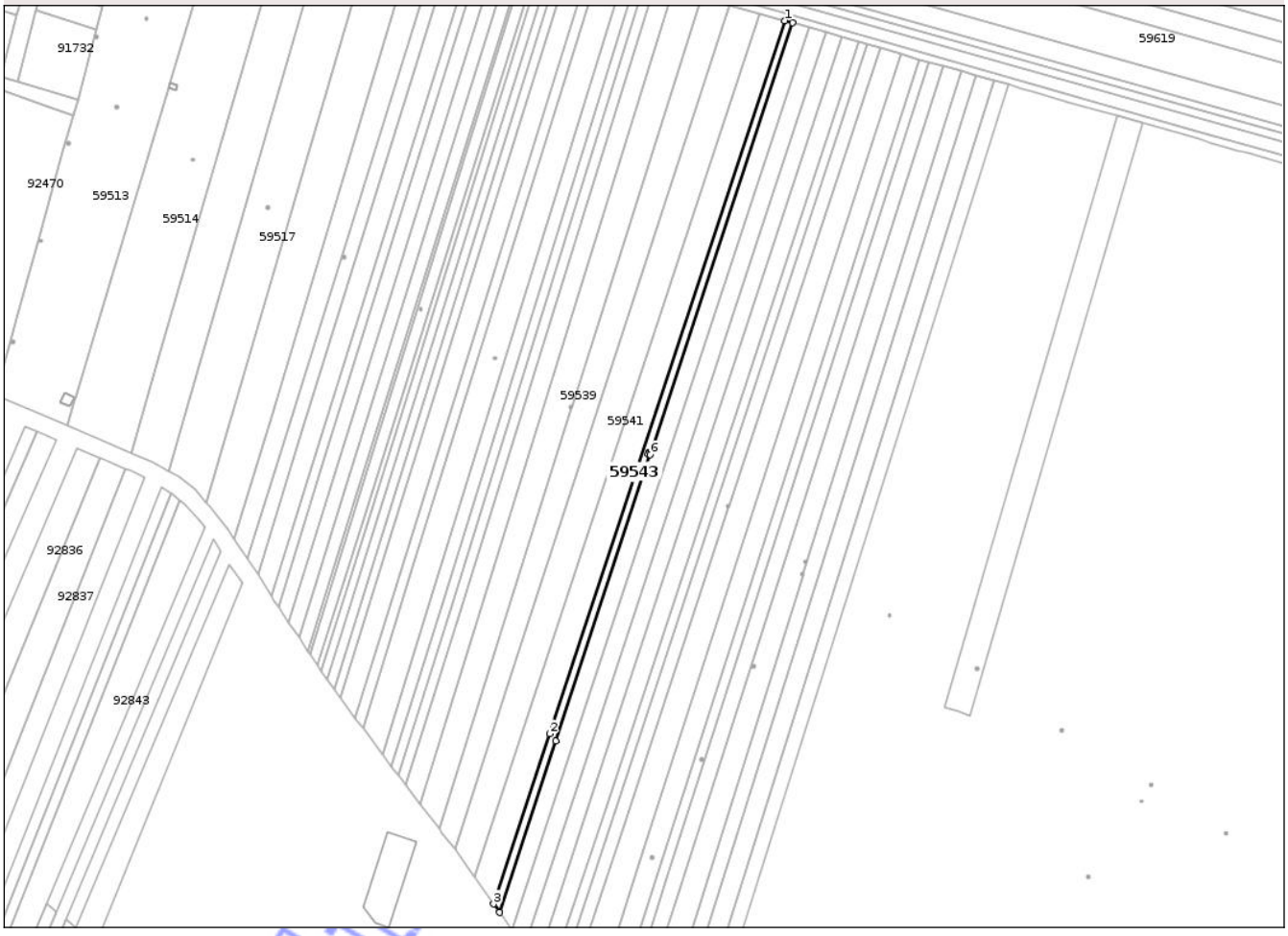

Date referitoare la teren

Crt	Categorie folosinţă	Intra vilan	Suprafaţa (mp)	Tarla	Parcelă	Nr. topo	Observaţii / Referinţe
1	arabil	NU	1.857	91	44	-	
2	arabil	DA	443	91	44	-	

Lungime Segmente
1) Valorile lungimilor segmentelor sunt obţinute din proiecţie în plan.

Punct început	X / Y	Punct sfârşit	X / Y	Lungime segment (** (m)
1	543.815,927 308.720,945	2	543.686,139 308.327,759	414.053
2	543.686,139 308.327,759	3	543.655,131 308.233,821	98.923
3	543.655,131 308.233,821	4	543.658,324 308.229,232	5.591
4	543.658,324 308.229,232	5	543.689,489 308.323,643	99.422

Document care conţine date cu caracter personal, protejat de prevederile Regulamentului (UE) nr. 679/2016 şi Legii 190/2018

Punct început	X / Y	Punct sfârşit	X / Y	Lungime segment (** (m)
5	543.689,489 308.323,643	6	543.741,621 308.481,575	166.314
6	543.741,621 308.481,575	7	543.740,481 308.481,951	1.2
7	543.740,481 308.481,951	8	543.740,858 308.483,091	1.201
8	543.740,858 308.483,091	9	543.741,997 308.482,715	1.199
9	543.741,997 308.482,715	10	543.820,23 308.719,717	249.58
10	543.820,23 308.719,717	1	543.815,927 308.720,945	4.475

**** Lungimile segmentelor sunt determinate în planul de proiecţie Stereo 70 şi sunt rotunjite la 1 milimetru.**
***** Distanţa dintre puncte este formată din segmente cumulate ce sunt mai mici decât valoarea 1 milimetru.**

Neutilizabil in circuitul civil

DATE DESPRE IMOBILUL NR. 59544

Oficiul de Cadastru şi Publicitate Imobiliară TELEORMAN
Biroul de Cadastru şi Publicitate Imobiliară Videle

A. Partea I. Descrierea imobilului

TEREN Necunoscut

Adresa: Loc. Videle, Jud. Teleorman

Nr. Crt	Nr cadastral Nr. topografic	Suprafaţa* (mp)	Observaţii / Referinţe
A1		5.000	Sector cadastral:15 Teren neimprejmuit;

B. Partea II. Proprietari şi acte

Inscrieri privitoare la dreptul de proprietate şi alte drepturi reale		Referinţe
/		
Act Administrativ nr. 09-01300, din 18/01/1995 emis de CJSDPAT TELEORMAN;		
B1	Intabulare, drept de PROPRIETATELegea 18/1991, dobandit prin Reconstituire, cota actuala 1/1, cota initiala 1/1	A1
	1) **NEAGOE PETRE**	

C. Partea III. SARCINI .

Inscrieri privind dezmembramintele dreptului de proprietate, drepturi reale de garanţie şi sarcini	Referinţe
NU SUNT	

Neutilizabil în circuitul civil

Anexa Nr. 1 La Partea I

Teren

Nr cadastral	Suprafaţa (mp)*	Observaţii / Referinţe
	5.000	

* Suprafaţa este determinată in planul de proiecţie Stereo 70.

DETALII LINIARE IMOBIL

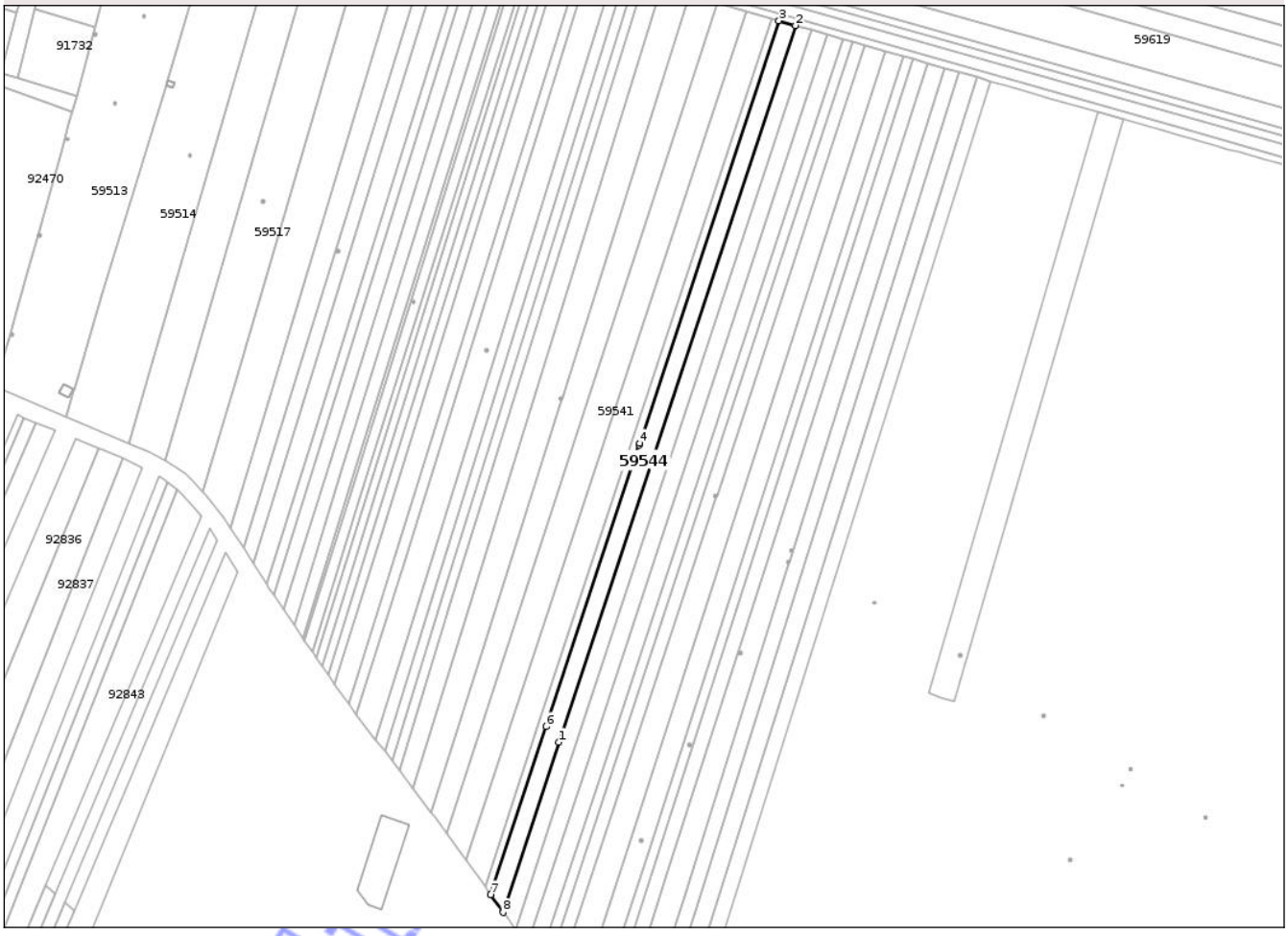

Date referitoare la teren

Crt	Categorie folosinţă	Intra vilan	Suprafaţa (mp)	Tarla	Parcelă	Nr. topo	Observaţii / Referinţe
1	arabil	NU	4.039	91	35	-	
2	arabil	DA	961	91	35	-	

Lungime Segmente
1) Valorile lungimilor segmentelor sunt obţinute din proiecţie în plan.

Punct început	X / Y	Punct sfârşit	X / Y	Lungime segment (** (m)
1	543.696,688 308.314,796	2	543.829,478 308.717,077	423.631
2	543.829,478 308.717,077	3	543.820,23 308.719,717	9.617
3	543.820,23 308.719,717	4	543.741,997 308.482,715	249.58
4	543.741,997 308.482,715	5	543.741,621 308.481,575	1.2

Document care conţine date cu caracter personal, protejat de prevederile Regulamentului (UE) nr. 679/2016 şi Legii 190/2018

Punct început	X / Y	Punct sfârşit	X / Y	Lungime segment (** (m)
5	543.741,621 308.481,575	6	543.689,489 308.323,643	166.314
6	543.689,489 308.323,643	7	543.658,324 308.229,232	99.422
7	543.658,324 308.229,232	8	543.665,188 308.219,368	12.017
8	543.665,188 308.219,368	1	543.696,688 308.314,796	100.493

** Lungimile segmentelor sunt determinate în planul de proiecţie Stereo 70 şi sunt rotunjite la 1 milimetru.
*** Distanţa dintre puncte este formată din segmente cumulate ce sunt mai mici decât valoarea 1 milimetru.

Neutilizabil in circuitul civil

DATE DESPRE IMOBILUL NR. 59545

Oficiul de Cadastru şi Publicitate Imobiliară TELEORMAN
Biroul de Cadastru şi Publicitate Imobiliară Videle

A. Partea I. Descrierea imobilului

TEREN Necunoscut

Adresa: Loc. Videle, Jud. Teleorman

Nr. Crt	Nr cadastral Nr. topografic	Suprafaţa* (mp)	Observaţii / Referinţe
A1		5.000	Sector cadastral:15 Teren neimprejmuit;

B. Partea II. Proprietari şi acte

Inscrieri privitoare la dreptul de proprietate şi alte drepturi reale		Referinţe
/		
Act Administrativ nr. 09-00697, din 01/01/1995 emis de CJSDPAT TELEORMAN;		
B1	Intabulare, drept de PROPRIETATE, Legea 18/1991, dobandit prin Reconstituire, cota actuala 1/1, cota initiala 1/1	A1
	1) **IUGA RADU**	

C. Partea III. SARCINI .

Inscrieri privind dezmembramintele dreptului de proprietate, drepturi reale de garanţie şi sarcini	Referinţe
NU SUNT	

Neutilizabil în circuitul civil

Anexa Nr. 1 La Partea I

Teren

Nr cadastral	Suprafaţa (mp)*	Observaţii / Referinţe
	5.000	

* Suprafaţa este determinată in planul de proiecţie Stereo 70.

DETALII LINIARE IMOBIL

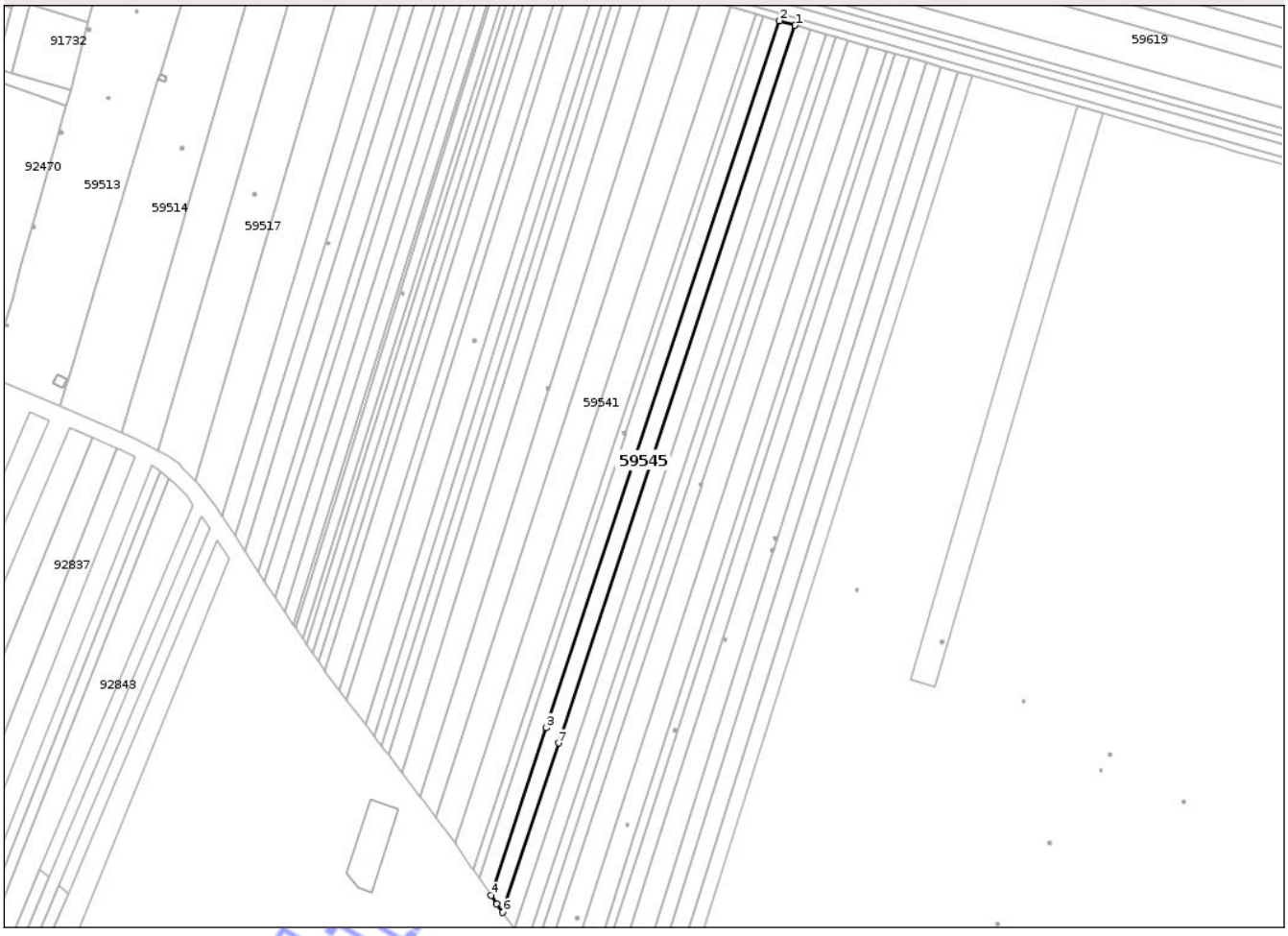

Date referitoare la teren

Crt	Categorie folosinţă	Intra vilan	Suprafaţa (mp)	Tarla	Parcelă	Nr. topo	Observaţii / Referinţe
1	arabil	NU	4.043	91	39	-	
2	arabil	DA	957	91	39	-	

Lungime Segmente

1) Valorile lungimilor segmentelor sunt obţinute din proiecţie în plan.

Punct început	X / Y	Punct sfârşit	X / Y	Lungime segment (** (m)
1	543.838,594 308.714,474	2	543.829,478 308.717,077	9.48
2	543.829,478 308.717,077	3	543.696,688 308.314,796	423.631
3	543.696,688 308.314,796	4	543.665,188 308.219,368	100.493
4	543.665,188 308.219,368	5	543.668,562 308.214,519	5.907

Document care conţine date cu caracter personal, protejat de prevederile Regulamentului (UE) nr. 679/2016 şi Legii 190/2018

Punct început	X / Y	Punct sfârşit	X / Y	Lungime segment (** (m)
5	543.668,562 308.214,519	6	543.671,972 308.209,703	5.901
6	543.671,972 308.209,703	7	543.703,784 308.306,076	101.488
7	543.703,784 308.306,076	1	543.838,594 308.714,474	430.073

** Lungimile segmentelor sunt determinate în planul de proiecţie Stereo 70 şi sunt rotunjite la 1 milimetru.
*** Distanţa dintre puncte este formată din segmente cumulate ce sunt mai mici decât valoarea 1 milimetru.

Neutilizabil in circuitul civil

DATE DESPRE IMOBILUL NR. 59546

Oficiul de Cadastru şi Publicitate Imobiliară TELEORMAN
Biroul de Cadastru şi Publicitate Imobiliară Videle

A. Partea I. Descrierea imobilului

TEREN Necunoscut

Adresa: Loc. Videle, Jud. Teleorman

Nr. Crt	Nr cadastral Nr. topografic	Suprafaţa* (mp)	Observaţii / Referinţe
A1		5.000	Sector cadastral:15 Teren neimprejmuit;

B. Partea II. Proprietari şi acte

Inscrieri privitoare la dreptul de proprietate şi alte drepturi reale		Referinţe
/		
Act Administrativ nr. 09-01220, din 07/11/1994 emis de CJSDPAT TELEORMAN;		
B1	Intabulare, drept de PROPRIETATE, Legea 18/1991, dobandit prin Reconstituire, cota actuala 1/1, cota initiala 1/1	A1
	1) **BALAN AUREL**	

C. Partea III. SARCINI .

Inscrieri privind dezmembramintele dreptului de proprietate, drepturi reale de garanţie şi sarcini	Referinţe
NU SUNT	

Neutilizabil în circuitul civil

Anexa Nr. 1 La Partea I

Teren

Nr cadastral	Suprafaţa (mp)*	Observaţii / Referinţe
	5.000	

* Suprafaţa este determinată in planul de proiecţie Stereo 70.

DETALII LINIARE IMOBIL

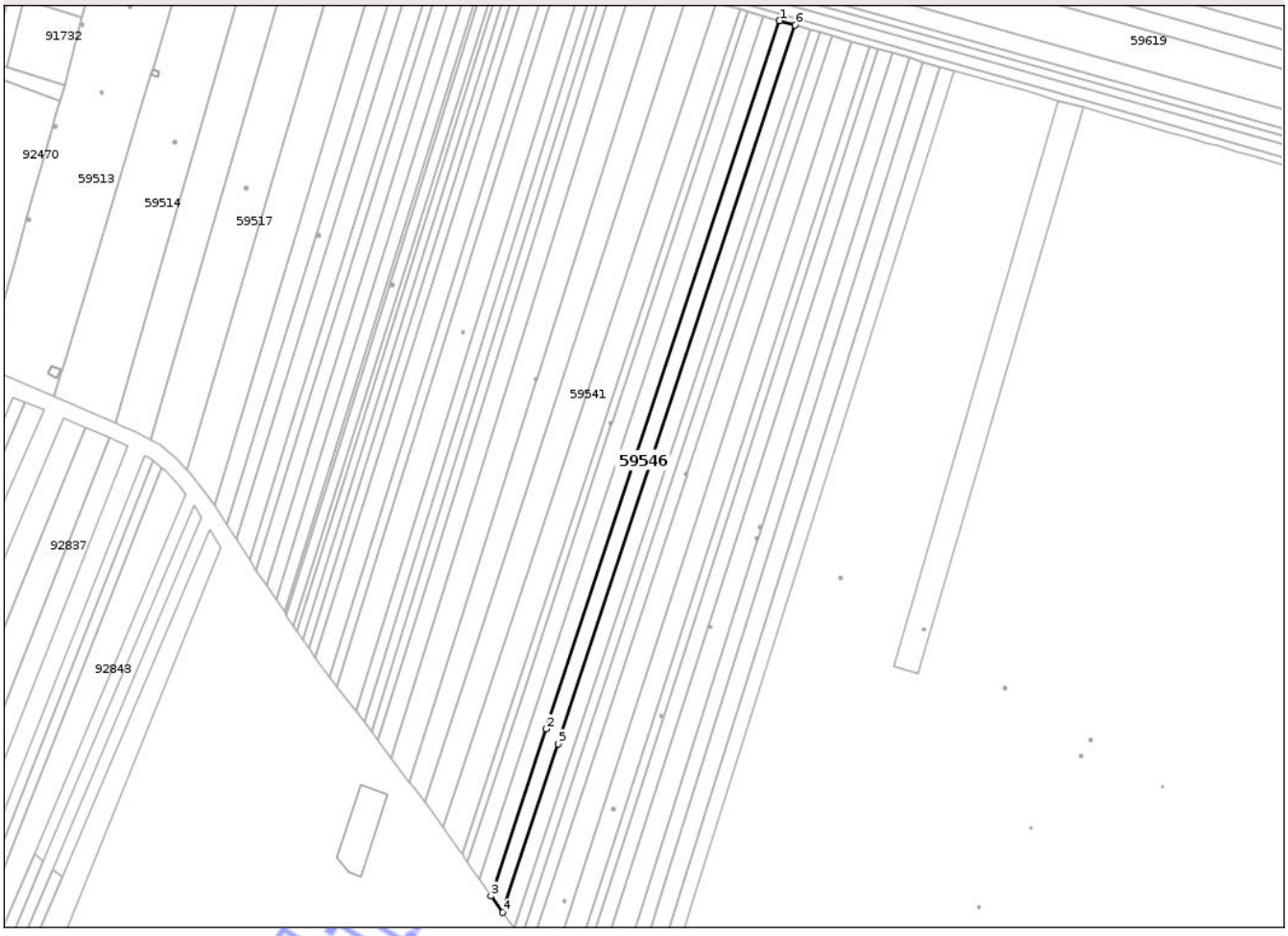

Date referitoare la teren

Crt	Categorie folosinţă	Intra vilan	Suprafaţa (mp)	Tarla	Parcelă	Nr. topo	Observaţii / Referinţe
1	arabil	NU	4.047	91	38	-	identic cu tarla 91/1
2	arabil	DA	953	91	38	-	identic cu tarla 91/1

Lungime Segmente

1) Valorile lungimilor segmentelor sunt obţinute din proiecţie în plan.

Punct început	X / Y	Punct sfârşit	X / Y	Lungime segment (** (m)
1	543.838,594 308.714,474	2	543.703,784 308.306,076	430.073
2	543.703,784 308.306,076	3	543.671,972 308.209,703	101.488
3	543.671,972 308.209,703	4	543.678,683 308.200,227	11.612
4	543.678,683 308.200,227	5	543.710,784 308.297,475	102.409

Document care conţine date cu caracter personal, protejat de prevederile Regulamentului (UE) nr. 679/2016 şi Legii 190/2018

Punct început	X / Y	Punct sfârşit	X / Y	Lungime segment (** (m)
5	543.710,784 308.297,475	6	543.847,585 308.711,908	436.428
6	543.847,585 308.711,908	1	543.838,594 308.714,474	9.35

** Lungimile segmentelor sunt determinate în planul de proiecţie Stereo 70 şi sunt rotunjite la 1 milimetru.
*** Distanţa dintre puncte este formată din segmente cumulate ce sunt mai mici decât valoarea 1 milimetru.

Neutilizabil in circuitul civil

DATE DESPRE IMOBILUL NR. 59547

Oficiul de Cadastru şi Publicitate Imobiliară TELEORMAN
Biroul de Cadastru şi Publicitate Imobiliară Videle

A. Partea I. Descrierea imobilului

TEREN Necunoscut

Adresa: Loc. Videle, Jud. Teleorman

Nr. Crt	Nr cadastral Nr. topografic	Suprafaţa* (mp)	Observaţii / Referinţe
A1		5.000	Sector cadastral:15 Teren neimprejmuit;

B. Partea II. Proprietari şi acte

Inscrieri privitoare la dreptul de proprietate şi alte drepturi reale		Referinţe
/		
Act Administrativ nr. 9003053, din 22/09/2006 emis de CJSDPAT TELEORMAN;		
B1	Intabulare, drept de PROPRIETATE, Legea 18/1991, dobandit prin Reconstituire, cota actuala 1/1, cota initiala 1/1	A1
	1) **BĂDĂNOIU ZOEA** 2) **VLAD ANASTASIA** 3) **VASILE MARIA** 4) **VOCHIN PETRA** 5) **STOIAN TUDORA**	

C. Partea III. SARCINI .

Inscrieri privind dezmembramintele dreptului de proprietate, drepturi reale de garanţie şi sarcini	Referinţe
NU SUNT	

Neutilizabil în circuitul civil

Anexa Nr. 1 La Partea I

Teren

Nr cadastral	Suprafaţa (mp)*	Observaţii / Referinţe
	5.000	

* Suprafaţa este determinată in planul de proiecţie Stereo 70.

DETALII LINIARE IMOBIL

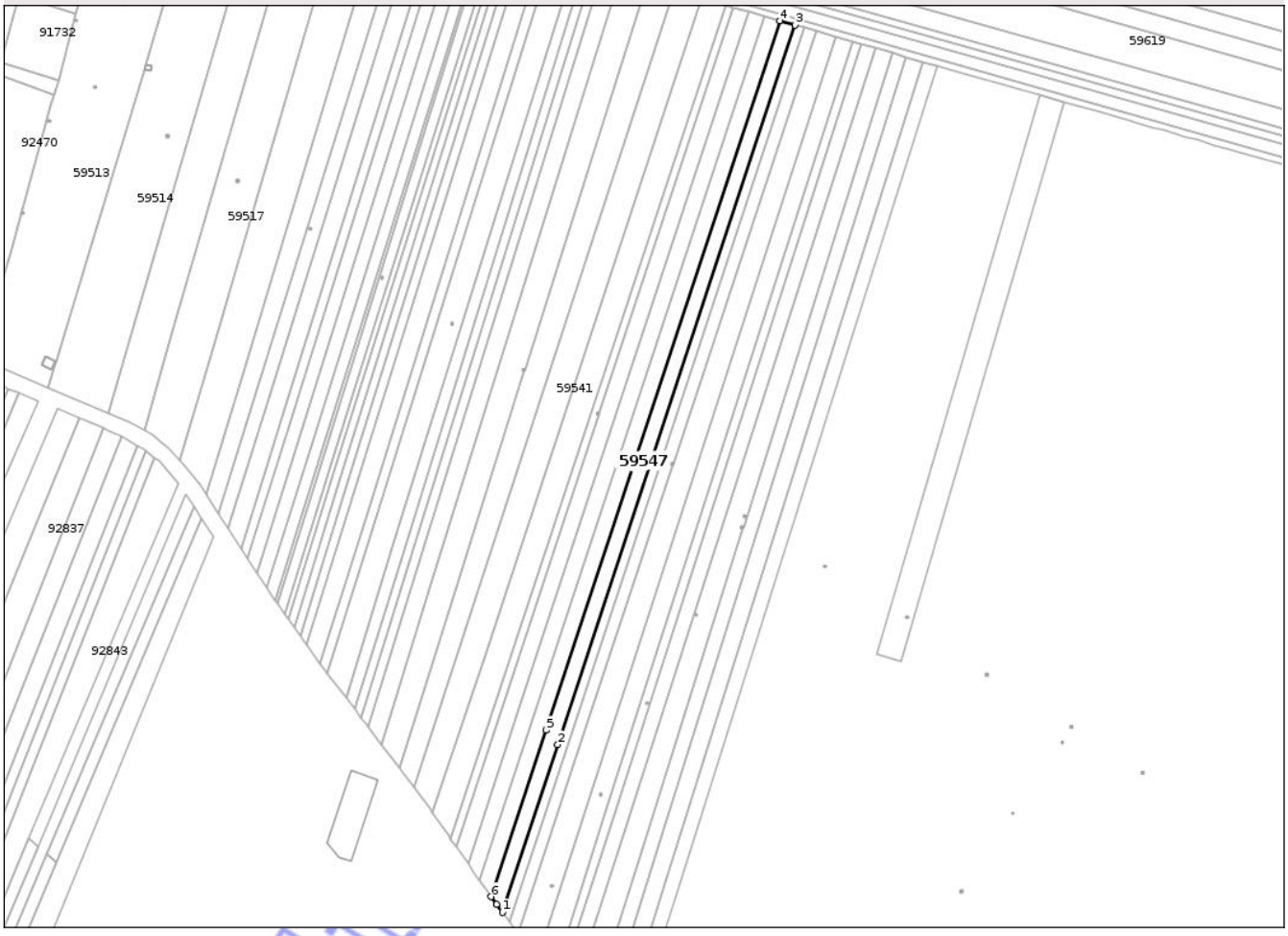

Date referitoare la teren

Crt	Categorie folosinţă	Intra vilan	Suprafaţa (mp)	Tarla	Parcelă	Nr. topo	Observaţii / Referinţe
1	arabil	NU	4.052	91	860/38	-	
2	arabil	DA	948	91	860/38	-	

Lungime Segmente
1) Valorile lungimilor segmentelor sunt obţinute din proiecţie în plan.

Punct început	X / Y	Punct sfârşit	X / Y	Lungime segment (** (m)
1	543.685,36 308.191,048	2	543.717,69 308.288,989	103.139
2	543.717,69 308.288,989	3	543.856,457 308.709,375	442.697
3	543.856,457 308.709,375	4	543.847,585 308.711,908	9.227
4	543.847,585 308.711,908	5	543.710,784 308.297,475	436.428

Document care conţine date cu caracter personal, protejat de prevederile Regulamentului (UE) nr. 679/2016 şi Legii 190/2018

Punct început	X / Y	Punct sfârşit	X / Y	Lungime segment (** (m)
5	543.710,784 308.297,475	6	543.678,683 308.200,227	102.409
6	543.678,683 308.200,227	7	543.681,833 308.195,778	5.451
7	543.681,833 308.195,778	1	543.685,36 308.191,048	5.9

** Lungimile segmentelor sunt determinate în planul de proiecţie Stereo 70 şi sunt rotunjite la 1 milimetru.
*** Distanţa dintre puncte este formată din segmente cumulate ce sunt mai mici decât valoarea 1 milimetru.

Neutilizabil in circuitul civil

DATE DESPRE IMOBILUL NR. 59548

Oficiul de Cadastru şi Publicitate Imobiliară TELEORMAN
Biroul de Cadastru şi Publicitate Imobiliară Videle

A. Partea I. Descrierea imobilului

TEREN Necunoscut

Adresa: Loc. Videle, Jud. Teleorman

Nr. Crt	Nr cadastral Nr. topografic	Suprafaţa* (mp)	Observaţii / Referinţe
A1	27070	3.000	Sector cadastral:15 Teren neimprejmuit;

B. Partea II. Proprietari şi acte

Inscrieri privitoare la dreptul de proprietate şi alte drepturi reale		Referinţe
5300 / 14/03/2023		
Act Notarial nr. 338, din 10/03/2023 emis de ALEXE ILEANA (Contract de vanzare cumparare aut.nr);		
B2	Intabulare, drept de PROPRIETATE, cu titlul de drept cumparare,bun propriu, dobandit prin Conventie, cota actuala 1/1, cota initiala 1/1	A1
	1) **BOBOC LOREDANA-GEORGIANA**	

C. Partea III. SARCINI .

Inscrieri privind dezmembramintele dreptului de proprietate, drepturi reale de garanţie şi sarcini	Referinţe
NU SUNT	

Neutilizabil în circuitul civil

Anexa Nr. 1 La Partea I

Teren

Nr cadastral	Suprafaţa (mp)*	Observaţii / Referinţe
27070	3.000	

* Suprafaţa este determinată in planul de proiecţie Stereo 70.

DETALII LINIARE IMOBIL



Date referitoare la teren

Crt	Categorie folosinţă	Intra vilan	Suprafaţa (mp)	Tarla	Parcelă	Nr. topo	Observaţii / Referinţe
1	arabil	NU	2.434	91	39	-	
2	arabil	DA	566	91	39	-	

Lungime Segmente
1) Valorile lungimilor segmentelor sunt obţinute din proiecţie în plan.

Punct început	X / Y	Punct sfârşit	X / Y	Lungime segment (** (m)
1	543.689,358 308.185,688	2	543.721,792 308.283,948	103.475
2	543.721,792 308.283,948	3	543.861,726 308.707,871	446.422
3	543.861,726 308.707,871	4	543.856,457 308.709,375	5.479
4	543.856,457 308.709,375	5	543.717,69 308.288,989	442.697

Document care conţine date cu caracter personal, protejat de prevederile Regulamentului (UE) nr. 679/2016 şi Legii 190/2018

Punct început	X / Y	Punct sfârşit	X / Y	Lungime segment (** (m)
5	543.717,69 308.288,989	6	543.685,36 308.191,048	103.139
6	543.685,36 308.191,048	1	543.689,358 308.185,688	6.687

**** Lungimile segmentelor sunt determinate în planul de proiecţie Stereo 70 şi sunt rotunjite la 1 milimetru.**
***** Distanţa dintre puncte este formată din segmente cumulate ce sunt mai mici decât valoarea 1 milimetru.**

Neutilizabil in circuitul civil

DATE DESPRE IMOBILUL NR. 59549

Oficiul de Cadastru şi Publicitate Imobiliară TELEORMAN
Biroul de Cadastru şi Publicitate Imobiliară Videle

A. Partea I. Descrierea imobilului

TEREN Necunoscut

Adresa: Loc. Videle, Jud. Teleorman

Nr. Crt	Nr cadastral Nr. topografic	Suprafaţa* (mp)	Observaţii / Referinţe
A1		4.000	Sector cadastral:15 Teren neimprejmuit;

B. Partea II. Proprietari şi acte

Inscrieri privitoare la dreptul de proprietate şi alte drepturi reale		Referinţe
/		
Act Administrativ nr. 09-01039, din 30/09/1994 emis de CJSDPAT TELEORMAN;		
B1	Intabulare, drept de PROPRIETATE, Legea 18/1991, dobandit prin Reconstituire, cota actuala 1/1, cota initiala 1/1	A1
	1) **RAICU STAN**	

C. Partea III. SARCINI .

Inscrieri privind dezmembramintele dreptului de proprietate, drepturi reale de garanţie şi sarcini	Referinţe
NU SUNT	

Neutilizabil în circuitul civil

Anexa Nr. 1 La Partea I

Teren

Nr cadastral	Suprafaţa (mp)*	Observaţii / Referinţe
	4.000	

* Suprafaţa este determinată in planul de proiecţie Stereo 70.

DETALII LINIARE IMOBIL



Date referitoare la teren

Crt	Categorie folosinţă	Intra vilan	Suprafaţa (mp)	Tarla	Parcelă	Nr. topo	Observaţii / Referinţe
1	arabil	NU	3.249	91	40	-	
2	arabil	DA	751	91	40	-	

Lungime Segmente
1) Valorile lungimilor segmentelor sunt obţinute din proiecţie în plan.

Punct început	X / Y	Punct sfârşit	X / Y	Lungime segment (** (m)
1	543.785,4 308.453,541	2	543.868,693 308.705,882	265.732
2	543.868,693 308.705,882	3	543.861,726 308.707,871	7.245
3	543.861,726 308.707,871	4	543.721,792 308.283,948	446.422
4	543.721,792 308.283,948	5	543.689,358 308.185,688	103.475

Document care conţine date cu caracter personal, protejat de prevederile Regulamentului (UE) nr. 679/2016 şi Legii 190/2018

Punct început	X / Y	Punct sfârşit	X / Y	Lungime segment (** (m)
5	543.689,358 308.185,688	6	543.694,645 308.178,597	8.845
6	543.694,645 308.178,597	7	543.727,219 308.277,28	103.92
7	543.727,219 308.277,28	8	543.785,024 308.452,402	184.416
8	543.785,024 308.452,402	9	543.783,884 308.452,778	1.2
9	543.783,884 308.452,778	10	543.784,26 308.453,918	1.2
10	543.784,26 308.453,918	1	543.785,4 308.453,541	1.201

**** Lungimile segmentelor sunt determinate în planul de proiecţie Stereo 70 şi sunt rotunjite la 1 milimetru.**
***** Distanţa dintre puncte este formată din segmente cumulate ce sunt mai mici decât valoarea 1 milimetru.**

Neutilizabil in circuitul civil

DATE DESPRE IMOBILUL NR. 59550

Oficiul de Cadastru şi Publicitate Imobiliară TELEORMAN
Biroul de Cadastru şi Publicitate Imobiliară Videle

A. Partea I. Descrierea imobilului

TEREN Necunoscut

Adresa: Loc. Videle, Jud. Teleorman

Nr. Crt	Nr cadastral Nr. topografic	Suprafaţa* (mp)	Observaţii / Referinţe
A1		7.500	Sector cadastral:15 Teren neimprejmuit;

B. Partea II. Proprietari şi acte

Inscrieri privitoare la dreptul de proprietate şi alte drepturi reale		Referinţe
/		
Act Administrativ nr. 09-00909, din 01/01/1995 emis de CJSDPAT TELEORMAN;		
B1	Intabulare, drept de PROPRIETATE, Legea 18/1991, dobandit prin Reconstituire, cota actuala 1/1, cota initiala 1/1	A1
	1) **DRAGAN P. ION**	

C. Partea III. SARCINI .

Inscrieri privind dezmembramintele dreptului de proprietate, drepturi reale de garanţie şi sarcini	Referinţe
NU SUNT	

Neutilizabil în circuitul civil

Anexa Nr. 1 La Partea I

Teren

Nr cadastral	Suprafaţa (mp)*	Observaţii / Referinţe
	7.500	

* Suprafaţa este determinată in planul de proiecţie Stereo 70.

DETALII LINIARE IMOBIL

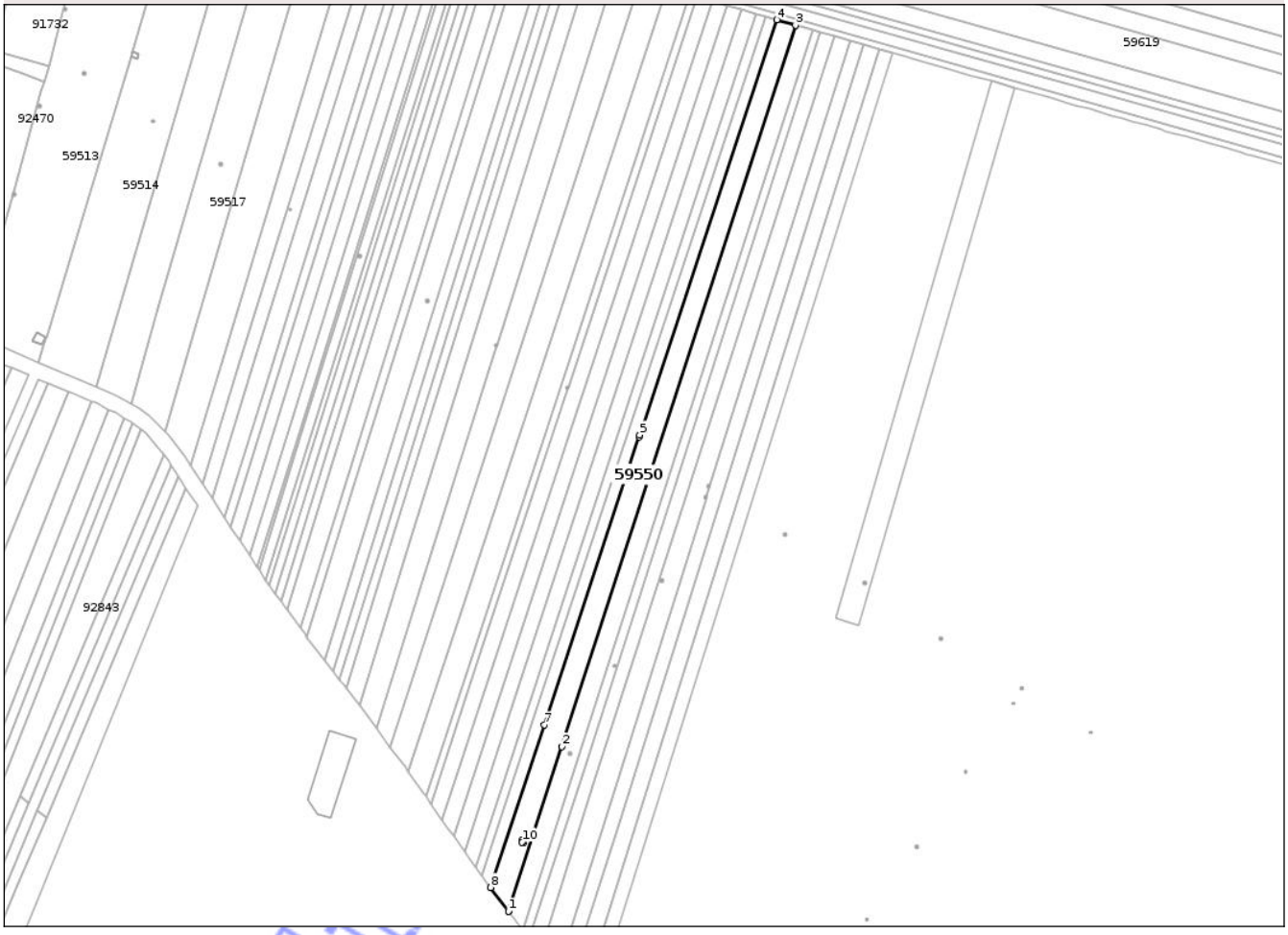

Date referitoare la teren

Crt	Categorie folosinţă	Intra vilan	Suprafaţa (mp)	Tarla	Parcelă	Nr. topo	Observaţii / Referinţe
1	arabil	NU	5.975	91	-	-	
2	arabil	DA	1.525	91	34	-	

Lungime Segmente
1) Valorile lungimilor segmentelor sunt obţinute din proiecţie în plan.

Punct început	X / Y	Punct sfârşit	X / Y	Lungime segment (** (m)
1	543.705,528 308.164,003	2	543.737,966 308.264,073	105.196
2	543.737,966 308.264,073	3	543.880,12 308.702,62	461.011
3	543.880,12 308.702,62	4	543.868,693 308.705,882	11.883
4	543.868,693 308.705,882	5	543.785,4 308.453,541	265.732

Document care conţine date cu caracter personal, protejat de prevederile Regulamentului (UE) nr. 679/2016 şi Legii 190/2018

Punct început	X / Y	Punct sfârşit	X / Y	Lungime segment (** (m)
5	543.785,4 308.453,541	6	543.785,024 308.452,402	1.199
6	543.785,024 308.452,402	7	543.727,219 308.277,28	184.416
7	543.727,219 308.277,28	8	543.694,645 308.178,597	103.92
8	543.694,645 308.178,597	9	543.705,528 308.164,003	18.205
9	543.705,528 308.164,003	10	543.713,75 308.205,986	42.781
10	543.713,75 308.205,986	11	543.713,75 308.207,186	1.2
11	543.713,75 308.207,186	12	543.714,95 308.207,186	1.2
12	543.714,95 308.207,186	13	543.714,95 308.205,986	1.2
13	543.714,95 308.205,986	1	543.713,75 308.205,986	1.2

**** Lungimile segmentelor sunt determinate în planul de proiecţie Stereo 70 şi sunt rotunjite la 1 milimetru.**
***** Distanţa dintre puncte este formată din segmente cumulate ce sunt mai mici decât valoarea 1 milimetru.**

Neutilizabil in circuitul civil

DATE DESPRE IMOBILUL NR. 59551

Oficiul de Cadastru şi Publicitate Imobiliară TELEORMAN
Biroul de Cadastru şi Publicitate Imobiliară Videle

A. Partea I. Descrierea imobilului

TEREN Necunoscut

Adresa: Loc. Videle, Jud. Teleorman

Nr. Crt	Nr cadastral Nr. topografic	Suprafaţa* (mp)	Observaţii / Referinţe
A1		6.500	Sector cadastral:15 Teren neimprejmuit;

B. Partea II. Proprietari şi acte

Inscrieri privitoare la dreptul de proprietate şi alte drepturi reale		Referinţe
/		
Act Administrativ nr. 09-00691, din 01/01/1995 emis de CJSDPAT TELEORMAN;		
B1	Intabulare, drept de PROPRIETATE, Legea 18/1991, dobandit prin Reconstituire, cota actuala 1/1, cota initiala 1/1	A1
	1) **VASILE M. ION**	

C. Partea III. SARCINI .

Inscrieri privind dezmembramintele dreptului de proprietate, drepturi reale de garanţie şi sarcini	Referinţe
NU SUNT	

Neutilizabil în circuitul civil

Anexa Nr. 1 La Partea I

Teren

Nr cadastral	Suprafaţa (mp)*	Observaţii / Referinţe
	6.500	

* Suprafaţa este determinată in planul de proiecţie Stereo 70.

DETALII LINIARE IMOBIL

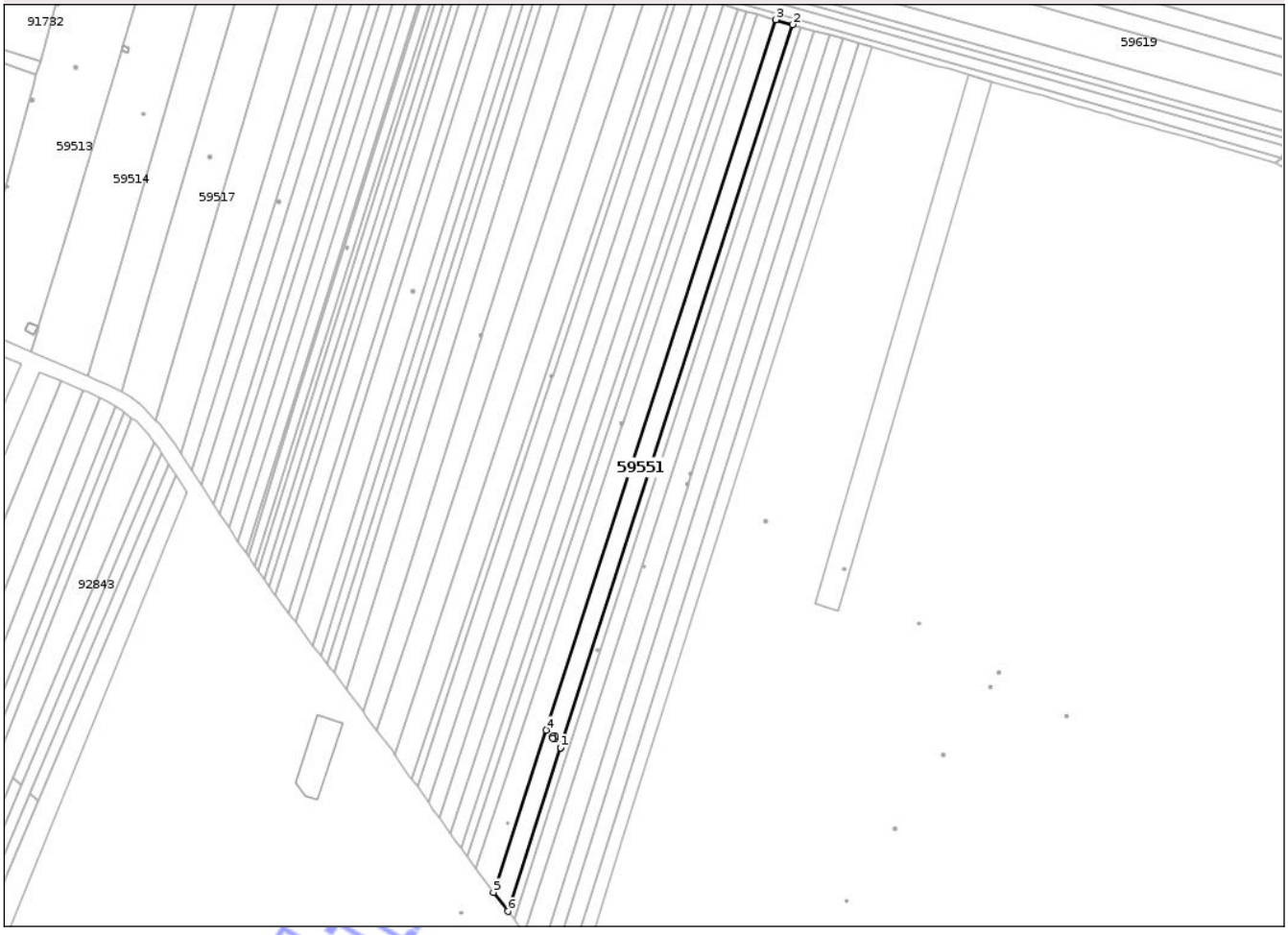

Date referitoare la teren

Crt	Categorie folosinţă	Intra vilan	Suprafaţa (mp)	Tarla	Parcelă	Nr. topo	Observaţii / Referinţe
1	arabil	NU	5.241	91	-	-	
2	arabil	DA	1.259	91	33	-	

Lungime Segmente
1) Valorile lungimilor segmentelor sunt obţinute din proiecţie în plan.

Punct început	X / Y	Punct sfârşit	X / Y	Lungime segment (** (m)
1	543.746,843 308.253,165	2	543.890,46 308.699,668	469.032
2	543.890,46 308.699,668	3	543.880,12 308.702,62	10.753
3	543.880,12 308.702,62	4	543.737,966 308.264,073	461.011
4	543.737,966 308.264,073	5	543.705,528 308.164,003	105.196

Document care conţine date cu caracter personal, protejat de prevederile Regulamentului (UE) nr. 679/2016 şi Legii 190/2018

Punct început	X / Y	Punct sfârşit	X / Y	Lungime segment (** (m)
5	543.705,528 308.164,003	6	543.714,357 308.152,164	14.769
6	543.714,357 308.152,164	7	543.746,843 308.253,165	106.097
7	543.746,843 308.253,165	8	543.742,31 308.259,066	7.441
8	543.742,31 308.259,066	9	543.742,31 308.260,266	1.2
9	543.742,31 308.260,266	10	543.743,51 308.260,266	1.2
10	543.743,51 308.260,266	11	543.743,51 308.259,066	1.2
11	543.743,51 308.259,066	1	543.742,31 308.259,066	1.2

**** Lungimile segmentelor sunt determinate în planul de proiecţie Stereo 70 şi sunt rotunjite la 1 milimetru.**
***** Distanţa dintre puncte este formată din segmente cumulate ce sunt mai mici decât valoarea 1 milimetru.**

Neutilizabil in circuitul civil

DATE DESPRE IMOBILUL NR. 59553

Oficiul de Cadastru şi Publicitate Imobiliară TELEORMAN
Biroul de Cadastru şi Publicitate Imobiliară Videle

A. Partea I. Descrierea imobilului

TEREN Necunoscut

Adresa: Loc. Videle, Jud. Teleorman

Nr. Crt	Nr cadastral Nr. topografic	Suprafaţa* (mp)	Observaţii / Referinţe
A1		5.000	Sector cadastral:15 Teren neimprejmuit;

B. Partea II. Proprietari şi acte

Inscrieri privitoare la dreptul de proprietate şi alte drepturi reale		Referinţe
/		
Act Administrativ nr. 09-01040, din 30/09/1994 emis de CJSDPAT TELEORMAN;		
B1	Intabulare, drept de PROPRIETATE, Legea 18/1991, dobandit prin Reconstituire, cota actuala 1/1, cota initiala 1/1	A1
	1) **OLTEANU ION**	

C. Partea III. SARCINI .

Inscrieri privind dezmembramintele dreptului de proprietate, drepturi reale de garanţie şi sarcini	Referinţe
NU SUNT	

Neutilizabil în circuitul civil

Anexa Nr. 1 La Partea I

Teren

Nr cadastral	Suprafaţa (mp)*	Observaţii / Referinţe
	5.000	

* Suprafaţa este determinată in planul de proiecţie Stereo 70.

DETALII LINIARE IMOBIL

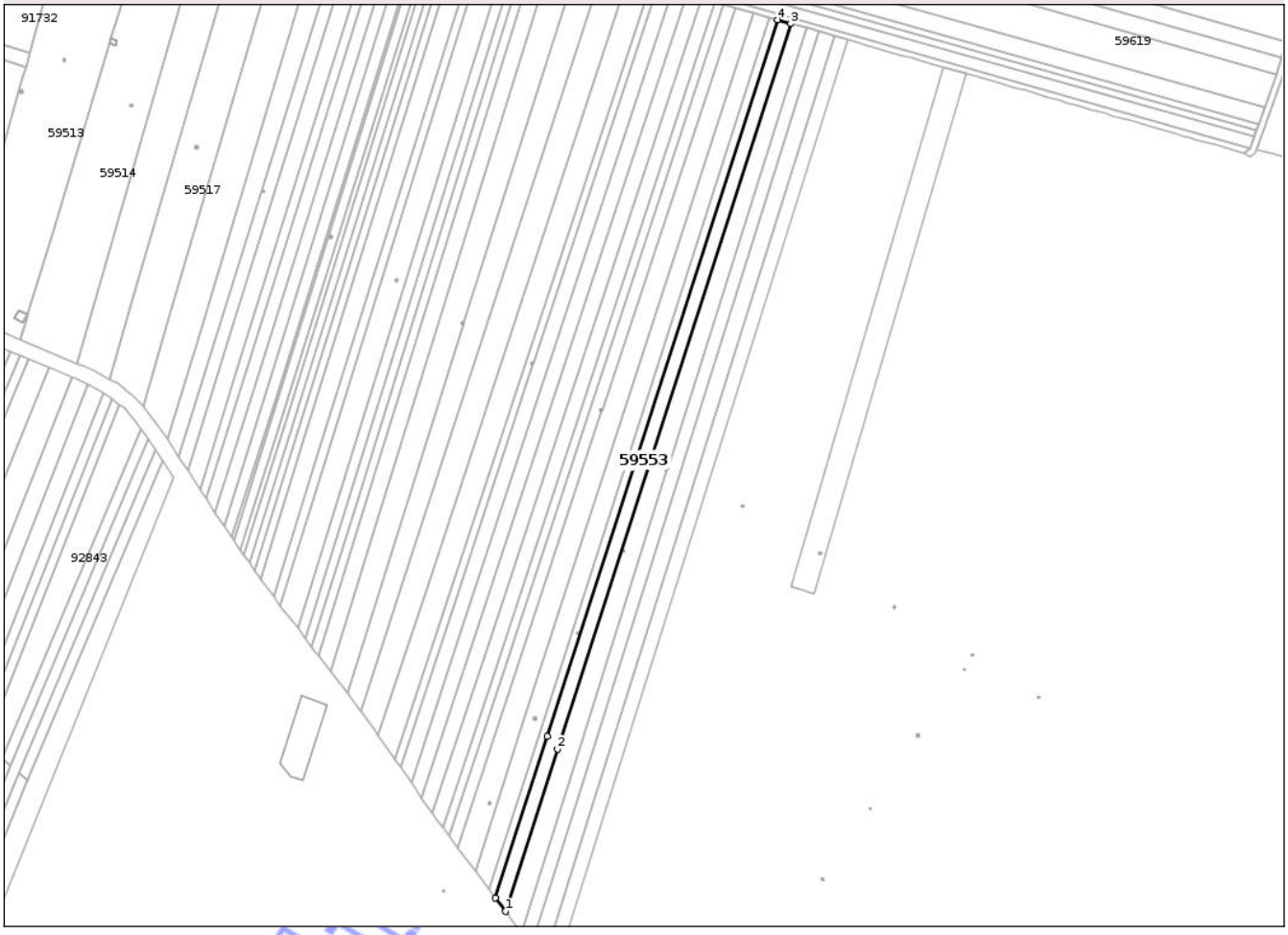

Date referitoare la teren

Crt	Categorie folosinţă	Intra vilan	Suprafaţa (mp)	Tarla	Parcelă	Nr. topo	Observaţii / Referinţe
1	arabil	NU	4.084	91	34	-	
2	arabil	DA	916	91	34	-	

Lungime Segmente
1) Valorile lungimilor segmentelor sunt obţinute din proiecţie în plan.

Punct început	X / Y	Punct sfârşit	X / Y	Lungime segment (** (m)
1	543.724,477 308.138,593	2	543.757,225 308.240,408	106.952
2	543.757,225 308.240,408	3	543.903,726 308.695,881	478.454
3	543.903,726 308.695,881	4	543.895,464 308.698,24	8.592
4	543.895,464 308.698,24	5	543.750,759 308.248,353	472.586

Document care conţine date cu caracter personal, protejat de prevederile Regulamentului (UE) nr. 679/2016 şi Legii 190/2018

Punct început	X / Y	Punct sfârşit	X / Y	Lungime segment (** (m)
5	543.750,759 308.248,353	6	543.718,174 308.147,045	106.419
6	543.718,174 308.147,045	1	543.724,477 308.138,593	10.543

**** Lungimile segmentelor sunt determinate în planul de proiecţie Stereo 70 şi sunt rotunjite la 1 milimetru.**
***** Distanţa dintre puncte este formată din segmente cumulate ce sunt mai mici decât valoarea 1 milimetru.**

Neutilizabil in circuitul civil

DATE DESPRE IMOBILUL NR. 59555

Oficiul de Cadastru şi Publicitate Imobiliară TELEORMAN
Biroul de Cadastru şi Publicitate Imobiliară Videle

A. Partea I. Descrierea imobilului

TEREN Necunoscut

Adresa: Loc. Videle, Jud. Teleorman

Nr. Crt	Nr cadastral Nr. topografic	Suprafaţa* (mp)	Observaţii / Referinţe
A1		5.000	Sector cadastral:15 Teren neimprejmuit;

B. Partea II. Proprietari şi acte

Inscrieri privitoare la dreptul de proprietate şi alte drepturi reale		Referinţe
/		
Act Administrativ nr. 901747, din 20/12/2002 emis de CJSDPAT TELEORMAN;		
B1	Intabulare, drept de PROPRIETATE, Legea 18/1991, dobandit prin Reconstituire, cota actuala 1/1, cota initiala 1/1	A1
	1) **MILITARU MARIA** 2) **MILITARU NICOLAE** 3) **MILITARU NEDELEA**	

C. Partea III. SARCINI .

Inscrieri privind dezmembramintele dreptului de proprietate, drepturi reale de garanţie şi sarcini	Referinţe
NU SUNT	

Neutilizabil în circuitul civil

Anexa Nr. 1 La Partea I

Teren

Nr cadastral	Suprafaţa (mp)*	Observaţii / Referinţe
	5.000	

* Suprafaţa este determinată in planul de proiecţie Stereo 70.

DETALII LINIARE IMOBIL

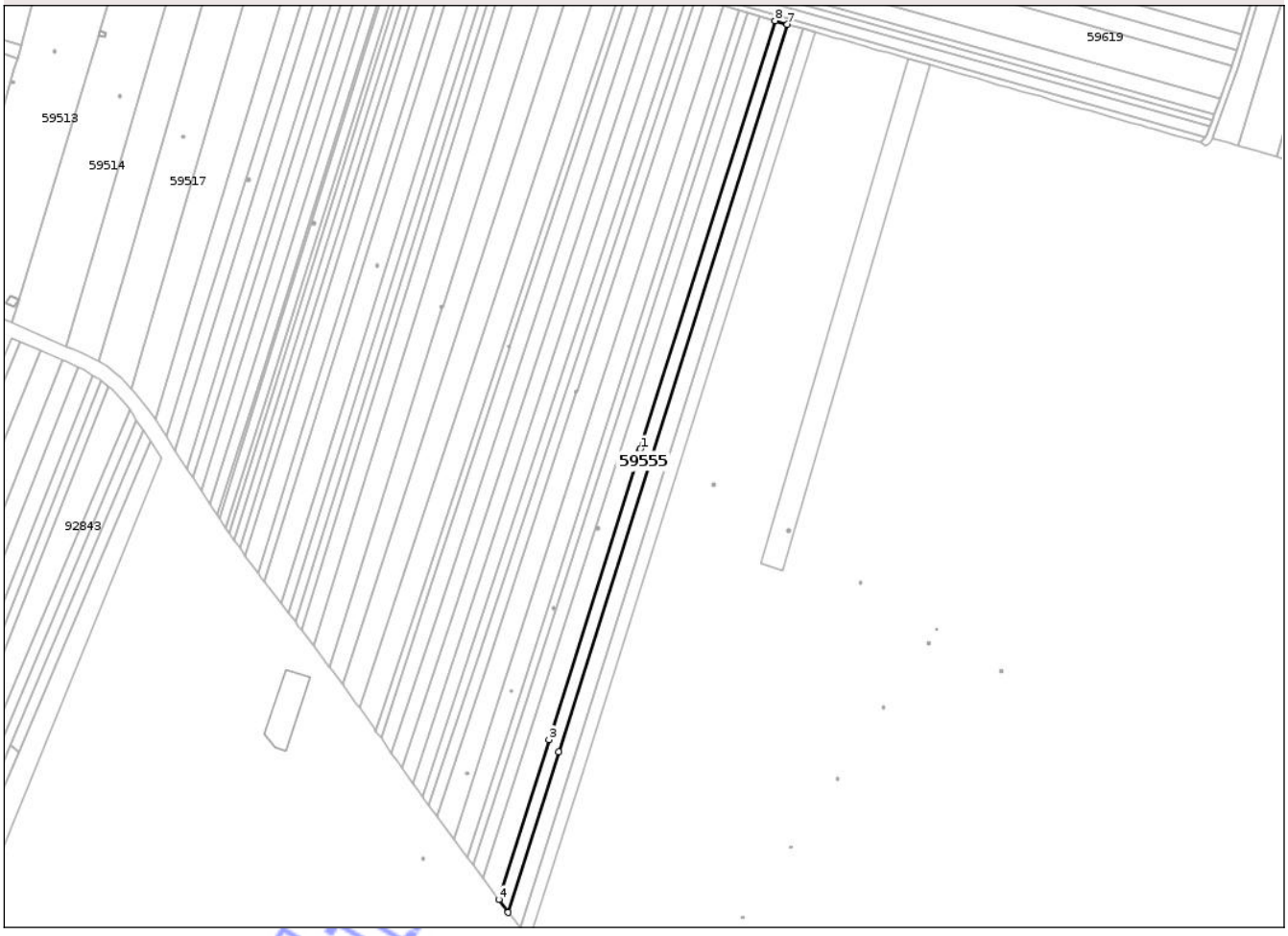

Date referitoare la teren

Crt	Categorie folosinţă	Intra vilan	Suprafaţa (mp)	Tarla	Parcelă	Nr. topo	Observaţii / Referinţe
1	arabil	NU	4.093	91	30	-	
2	arabil	DA	907	91	30	-	

Lungime Segmente
1) Valorile lungimilor segmentelor sunt obţinute din proiecţie în plan.

Punct început	X / Y	Punct sfârşit	X / Y	Lungime segment (** (m)
1	543.826,316 308.416,233	2	543.825,955 308.415,088	1.201
2	543.825,955 308.415,088	3	543.767,12 308.228,248	195.885
3	543.767,12 308.228,248	4	543.734,593 308.124,951	108.297
4	543.734,593 308.124,951	5	543.740,73 308.116,64	10.331

Document care conţine date cu caracter personal, protejat de prevederile Regulamentului (UE) nr. 679/2016 şi Legii 190/2018

Punct început	X / Y	Punct sfârşit	X / Y	Lungime segment (** (m)
5	543.740,73 308.116,64	6	543.773,432 308.220,492	108.879
6	543.773,432 308.220,492	7	543.921,529 308.690,799	493.073
7	543.921,529 308.690,799	8	543.913,497 308.693,092	8.353
8	543.913,497 308.693,092	1	543.826,316 308.416,233	290.261

** Lungimile segmentelor sunt determinate în planul de proiecţie Stereo 70 şi sunt rotunjite la 1 milimetru.
*** Distanţa dintre puncte este formată din segmente cumulate ce sunt mai mici decât valoarea 1 milimetru.

Neutilizabil in circuitul civil

DATE DESPRE IMOBILUL NR. 59556

Oficiul de Cadastru şi Publicitate Imobiliară TELEORMAN
Biroul de Cadastru şi Publicitate Imobiliară Videle

A. Partea I. Descrierea imobilului

TEREN Necunoscut

Adresa: Loc. Videle, Jud. Teleorman

Nr. Crt	Nr cadastral Nr. topografic	Suprafaţa* (mp)	Observaţii / Referinţe
A1		6.226	Sector cadastral:15 Teren neimprejmuit;

B. Partea II. Proprietari şi acte

Inscrieri privitoare la dreptul de proprietate şi alte drepturi reale		Referinţe
/		
Act Administrativ nr. 09-00891, din 30/06/1994 emis de CJSDPAT TELEORMAN;		
B1	Intabulare, drept de PROPRIETATE, Legea 18/1991, dobandit prin Reconstituire, cota actuala 1/1, cota initiala 1/1	A1
	1) **STOIAN I. STEFAN**	

C. Partea III. SARCINI .

Inscrieri privind dezmembramintele dreptului de proprietate, drepturi reale de garanţie şi sarcini	Referinţe
NU SUNT	

Neutilizabil în circuitul civil

Anexa Nr. 1 La Partea I

Teren

Nr cadastral	Suprafaţa (mp)*	Observaţii / Referinţe
	6.226	

* Suprafaţa este determinată in planul de proiecţie Stereo 70.

DETALII LINIARE IMOBIL

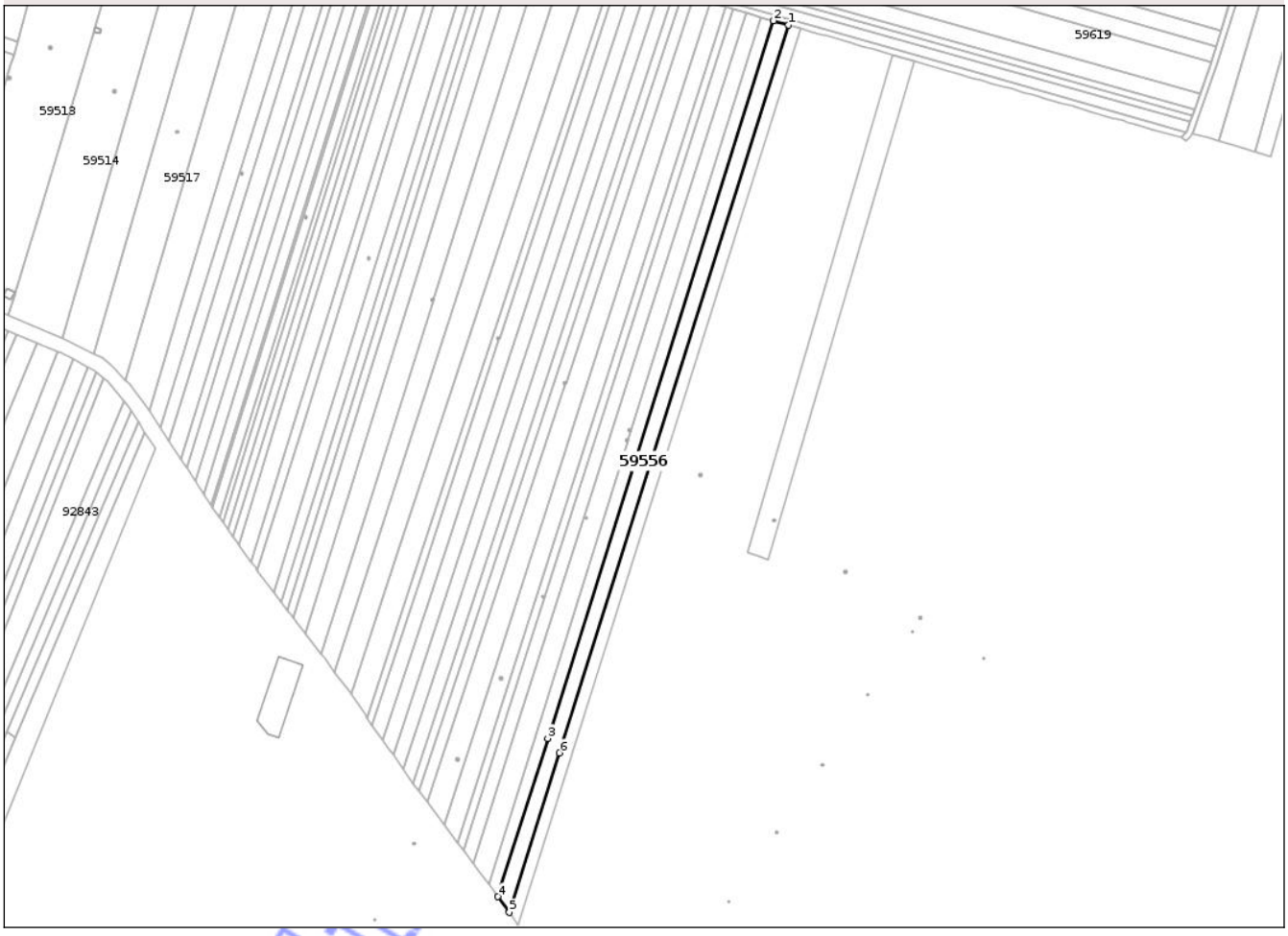

Date referitoare la teren

Crt	Categorie folosinţă	Intra vilan	Suprafaţa (mp)	Tarla	Parcelă	Nr. topo	Observaţii / Referinţe
1	arabil	NU	5.103	91	29	-	
2	arabil	DA	1.123	91	29	-	

Lungime Segmente
1) Valorile lungimilor segmentelor sunt obţinute din proiecţie în plan.

Punct început	X / Y	Punct sfârşit	X / Y	Lungime segment (** (m)
1	543.931,415 308.687,977	2	543.921,529 308.690,799	10.281
2	543.921,529 308.690,799	3	543.773,432 308.220,492	493.073
3	543.773,432 308.220,492	4	543.740,73 308.116,64	108.879
4	543.740,73 308.116,64	5	543.748,283 308.106,41	12.716

Document care conţine date cu caracter personal, protejat de prevederile Regulamentului (UE) nr. 679/2016 şi Legii 190/2018

Punct început	X / Y	Punct sfârşit	X / Y	Lungime segment (** (m)
5	543.748,283 308.106,41	6	543.781,201 308.210,946	109.596
6	543.781,201 308.210,946	1	543.931,415 308.687,977	500.123

** Lungimile segmentelor sunt determinate în planul de proiecţie Stereo 70 şi sunt rotunjite la 1 milimetru.
*** Distanţa dintre puncte este formată din segmente cumulate ce sunt mai mici decât valoarea 1 milimetru.

Neutilizabil in circuitul civil

DATE DESPRE IMOBILUL NR. 59552

Oficiul de Cadastru şi Publicitate Imobiliară TELEORMAN
Biroul de Cadastru şi Publicitate Imobiliară Videle

A. Partea I. Descrierea imobilului

TEREN Necunoscut

Adresa: Loc. Videle, Jud. Teleorman

Nr. Crt	Nr cadastral Nr. topografic	Suprafaţa* (mp)	Observaţii / Referinţe
A1		3.000	Sector cadastral:15 Teren neimprejmuit;

B. Partea II. Proprietari şi acte

Inscrieri privitoare la dreptul de proprietate şi alte drepturi reale		Referinţe
/		
Act Administrativ nr. 09-01729, din 26/07/1995 emis de CJSDPAT TELEORMAN;		
B1	Intabulare, drept de PROPRIETATE, Legea 18/1991, dobandit prin Reconstituire, cota actuala 1/1, cota initiala 1/1	A1
	1) **PETRESCU FRUSINA**	

C. Partea III. SARCINI .

Inscrieri privind dezmembramintele dreptului de proprietate, drepturi reale de garanţie şi sarcini	Referinţe
NU SUNT	

Neutilizabil în circuitul civil

Anexa Nr. 1 La Partea I

Teren

Nr cadastral	Suprafaţa (mp)*	Observaţii / Referinţe
	3.000	

* Suprafaţa este determinată in planul de proiecţie Stereo 70.

DETALII LINIARE IMOBIL



Date referitoare la teren

Crt	Categorie folosinţă	Intra vilan	Suprafaţa (mp)	Tarla	Parcelă	Nr. topo	Observaţii / Referinţe
1	arabil	NU	2.447	91	35	-	
2	arabil	DA	553	91	35	-	

Lungime Segmente
1) Valorile lungimilor segmentelor sunt obţinute din proiecţie în plan.

Punct început	X / Y	Punct sfârşit	X / Y	Lungime segment (** (m)
1	543.714,357 308.152,164	2	543.718,174 308.147,045	6.385
2	543.718,174 308.147,045	3	543.750,759 308.248,353	106.419
3	543.750,759 308.248,353	4	543.895,464 308.698,24	472.586
4	543.895,464 308.698,24	5	543.890,46 308.699,668	5.204

Document care conţine date cu caracter personal, protejat de prevederile Regulamentului (UE) nr. 679/2016 şi Legii 190/2018

Punct început	X / Y	Punct sfârşit	X / Y	Lungime segment (** (m)
5	543.890,46 308.699,668	6	543.746,843 308.253,165	469.032
6	543.746,843 308.253,165	7	543.714,357 308.152,164	106.097
7	543.714,357 308.152,164	8	543.769,57 308.312,704	169.769
8	543.769,57 308.312,704	9	543.769,57 308.313,904	1.2
9	543.769,57 308.313,904	10	543.770,77 308.313,904	1.2
10	543.770,77 308.313,904	11	543.770,77 308.312,704	1.2
11	543.770,77 308.312,704	1	543.769,57 308.312,704	1.2

**** Lungimile segmentelor sunt determinate în planul de proiecţie Stereo 70 şi sunt rotunjite la 1 milimetru.**
***** Distanţa dintre puncte este formată din segmente cumulate ce sunt mai mici decât valoarea 1 milimetru.**

Neutilizabil in circuitul civil

DATE DESPRE IMOBILUL NR. 59554

Oficiul de Cadastru şi Publicitate Imobiliară TELEORMAN
Biroul de Cadastru şi Publicitate Imobiliară Videle

A. Partea I. Descrierea imobilului

TEREN Necunoscut

Adresa: Loc. Videle, Jud. Teleorman

Nr. Crt	Nr cadastral Nr. topografic	Suprafaţa* (mp)	Observaţii / Referinţe
A1		7.062	Sector cadastral:15 Teren neimprejmuit;

B. Partea II. Proprietari şi acte

Inscrieri privitoare la dreptul de proprietate şi alte drepturi reale		Referinţe
/		
Act Administrativ nr. 09-00919, din 01/01/1995 emis de CJSDPAT TELEORMAN;		
B1	Intabulare, drept de PROPRIETATE, Legea 18/1991, dobandit prin Reconstituire, cota actuala 1/1, cota initiala 1/1	A1
	1) **STANCU NICOLAE**	

C. Partea III. SARCINI .

Inscrieri privind dezmembramintele dreptului de proprietate, drepturi reale de garanţie şi sarcini	Referinţe
NU SUNT	

Neutilizabil în circuitul civil

Anexa Nr. 1 La Partea I

Teren

Nr cadastral	Suprafaţa (mp)*	Observaţii / Referinţe
	7.062	

* Suprafaţa este determinată in planul de proiecţie Stereo 70.

DETALII LINIARE IMOBIL



Date referitoare la teren

Crt	Categorie folosinţă	Intra vilan	Suprafaţa (mp)	Tarla	Parcelă	Nr. topo	Observaţii / Referinţe
1	arabil	NU	5.615	91	32	-	identic cu tarla 91/1
2	arabil	DA	1.447	91	32	-	identic cu tarla 91/1

Lungime Segmente

1) Valorile lungimilor segmentelor sunt obţinute din proiecţie în plan.

Punct început	X / Y	Punct sfârşit	X / Y	Lungime segment (** (m)
1	543.767,12 308.228,248	2	543.825,955 308.415,088	195.885
3	543.824,811 308.415,449	4	543.825,171 308.416,593	1.199
5	543.826,316 308.416,233	6	543.913,497 308.693,092	290.261
7	543.903,726 308.695,881	8	543.757,225 308.240,408	478.454

Punct început	X / Y	Punct sfârşit	X / Y	Lungime segment (** (m)
2	543.825,955 308.415,088	3	543.824,811 308.415,449	1.2
4	543.825,171 308.416,593	5	543.826,316 308.416,233	1.2
6	543.913,497 308.693,092	7	543.903,726 308.695,881	10.161
8	543.757,225 308.240,408	9	543.724,477 308.138,593	106.952

Document care conţine date cu caracter personal, protejat de prevederile Regulamentului (UE) nr. 679/2016 şi Legii 190/2018

Punct început	X / Y	Punct sfârşit	X / Y	Lungime segment (** (m)
9	543.724,477 308.138,593	10	543.728,874 308.132,696	7.356
11	543.734,593 308.124,951	12	543.767,12 308.228,248	108.297
13	543.826,508 308.422,038	14	543.826,869 308.423,182	1.2
15	543.828,013 308.422,822	16	543.827,653 308.421,677	1.2
17	543.826,508 308.422,038	18	543.798,11 308.364,269	64.372
19	543.798,11 308.365,469	20	543.799,31 308.365,469	1.2
21	543.799,31 308.364,269	1	543.798,11 308.364,269	1.2

Punct început	X / Y	Punct sfârşit	X / Y	Lungime segment (** (m)
10	543.728,874 308.132,696	11	543.734,593 308.124,951	9.628
12	543.767,12 308.228,248	13	543.826,508 308.422,038	202.686
14	543.826,869 308.423,182	15	543.828,013 308.422,822	1.199
16	543.827,653 308.421,677	17	543.826,508 308.422,038	1.201
18	543.798,11 308.364,269	19	543.798,11 308.365,469	1.2
20	543.799,31 308.365,469	21	543.799,31 308.364,269	1.2

**** Lungimile segmentelor sunt determinate în planul de proiecţie Stereo 70 şi sunt rotunjite la 1 milimetru.**
***** Distanţa dintre puncte este formată din segmente cumulate ce sunt mai mici decât valoarea 1 milimetru.**

Neutilizabil in circuitul civil

DATE DESPRE IMOBILUL NR. 59557

Oficiul de Cadastru şi Publicitate Imobiliară TELEORMAN
Biroul de Cadastru şi Publicitate Imobiliară Videle

A. Partea I. Descrierea imobilului

TEREN Necunoscut

Adresa: Loc. Videle, Jud. Teleorman

Nr. Crt	Nr cadastral Nr. topografic	Suprafaţa* (mp)	Observaţii / Referinţe
A1		5.094	Sector cadastral:15 Teren neimprejmuit;

B. Partea II. Proprietari şi acte

Inscrieri privitoare la dreptul de proprietate şi alte drepturi reale		Referinţe
/		
Act Administrativ nr. 09-01037, din 30/09/1994 emis de CJSDPAT TELEORMAN;		
B1	Intabulare, drept de PROPRIETATE, Legea 18/1991, dobandit prin Reconstituire, cota actuala 1/1, cota initiala 1/1	A1
	1) **IORDACHE ELENA**	

C. Partea III. SARCINI .

Inscrieri privind dezmembramintele dreptului de proprietate, drepturi reale de garanţie şi sarcini	Referinţe
NU SUNT	

Neutilizabil în circuitul civil

Anexa Nr. 1 La Partea I

Teren

Nr cadastral	Suprafaţa (mp)*	Observaţii / Referinţe
	5.094	

* Suprafaţa este determinată in planul de proiecţie Stereo 70.

DETALII LINIARE IMOBIL

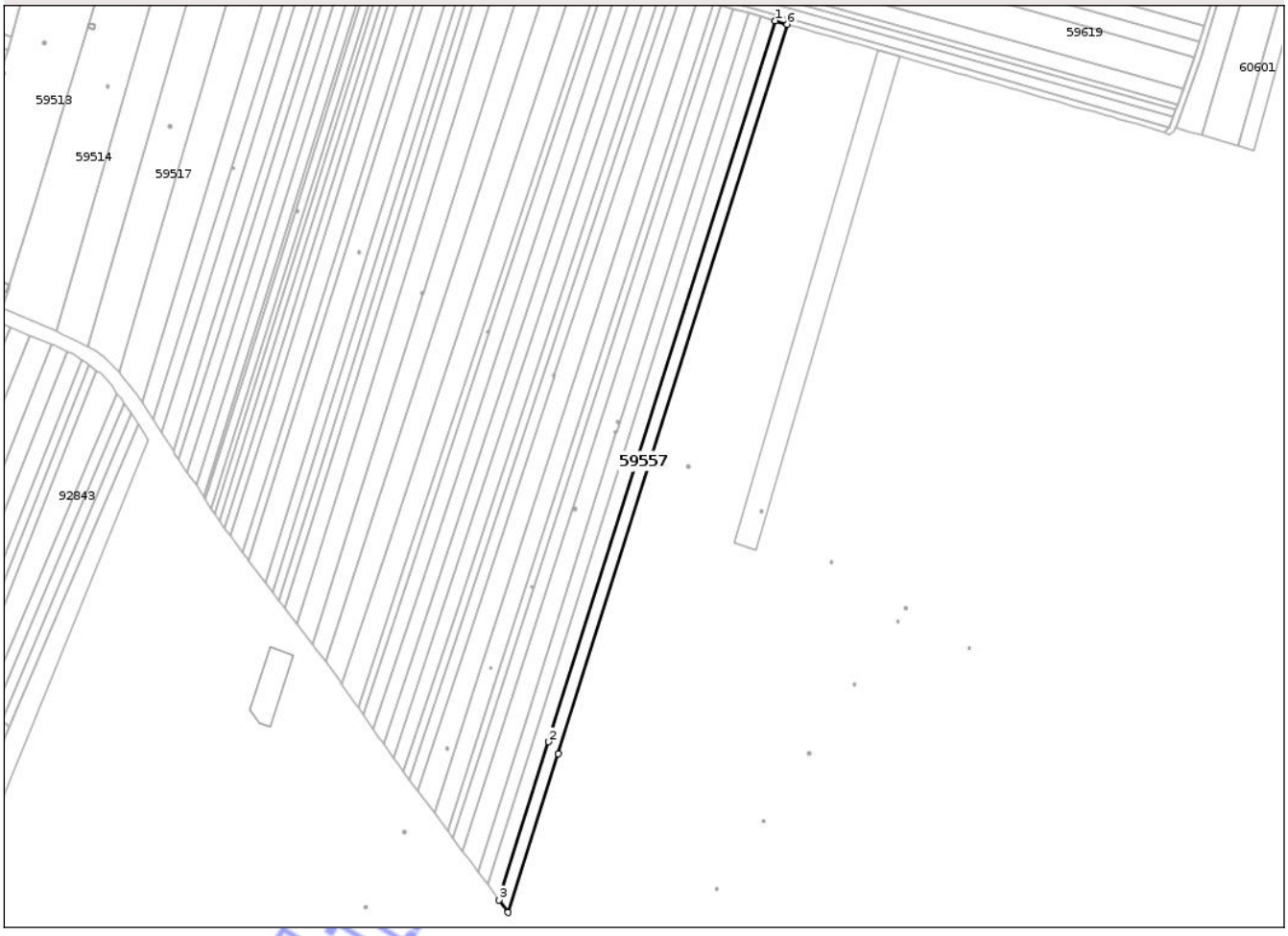

Date referitoare la teren

Crt	Categorie folosinţă	Intra vilan	Suprafaţa (mp)	Tarla	Parcelă	Nr. topo	Observaţii / Referinţe
1	arabil	NU	4.181	91	28	-	
2	arabil	DA	913	91	28	-	

Lungime Segmente
1) Valorile lungimilor segmentelor sunt obţinute din proiecţie în plan.

Punct început	X / Y	Punct sfârşit	X / Y	Lungime segment (** (m)
1	543.931,415 308.687,977	2	543.781,201 308.210,946	500.123
2	543.781,201 308.210,946	3	543.748,283 308.106,41	109.596
3	543.748,283 308.106,41	4	543.754,392 308.098,137	10.284
4	543.754,392 308.098,137	5	543.787,484 308.203,225	110.175

Document care conţine date cu caracter personal, protejat de prevederile Regulamentului (UE) nr. 679/2016 şi Legii 190/2018

Punct început	X / Y	Punct sfârşit	X / Y	Lungime segment (** (m)
5	543.787,484 308.203,225	6	543.939,41 308.685,695	505.825
6	543.939,41 308.685,695	1	543.931,415 308.687,977	8.314

**** Lungimile segmentelor sunt determinate în planul de proiecţie Stereo 70 şi sunt rotunjite la 1 milimetru.**
***** Distanţa dintre puncte este formată din segmente cumulate ce sunt mai mici decât valoarea 1 milimetru.**

Neutilizabil in circuitul civil

DATE DESPRE IMOBILUL NR. 59558

Oficiul de Cadastru şi Publicitate Imobiliară TELEORMAN
Biroul de Cadastru şi Publicitate Imobiliară Videle

A. Partea I. Descrierea imobilului

TEREN Necunoscut

Adresa: Loc. Videle, Jud. Teleorman

Nr. Crt	Nr cadastral Nr. topografic	Suprafaţa* (mp)	Observaţii / Referinţe
A1	31296	4.930	Sector cadastral:15 Teren neimprejmuit;

B. Partea II. Proprietari şi acte

Inscrieri privitoare la dreptul de proprietate şi alte drepturi reale		Referinţe
36964 / 13/11/2024		
Hotarare Judecatoreasca nr. NR.1540, din 22/09/2008 emis de JUDECĂTORIA VIDELE (DOSAR NR. 1442/335/2008; S.C 1540 ; act administrativ nr HGL NR.116 din 28.11.2018, emis de CONSILIUL LOCAL AL ORASULUI VIDELE;act administrativ nr TITLU DE PROPRIETATE NR.903056 din 28.11.2002, emis de CJSDPT TELEORMAN;act administrativ nr ADEVERINTA NR.21596 din 11.11.2024, emis de PRIMARIA ORAS VIDELE;act administrativ nr ADEVERINTA NR.21506 din 08.11.2024, emis de PRIMARIA ORAS VIDELE;act administrativ nr HCL NR.22 din 07.08.1998, emis de CONSILIUL LOCAL AL ORASULUI VIDELE);		
B1	Intabulare, drept de PROPRIETATE, cu titlu de partaj,bun propriu, dobandit prin Hotarare Judecatoreasca, cota actuala 1/1, cota initiala 1/1	A1
	1) **IORDACHE GHEORGHE**	

C. Partea III. SARCINI .

Inscrieri privind dezmembramintele dreptului de proprietate, drepturi reale de garanţie şi sarcini	Referinţe
NU SUNT	

Neutilizabil în circuitul civil

Anexa Nr. 1 La Partea I

Teren

Nr cadastral	Suprafaţa (mp)*	Observaţii / Referinţe
31296	4.930	

* Suprafaţa este determinată in planul de proiecţie Stereo 70.

DETALII LINIARE IMOBIL



Date referitoare la teren

Crt	Categorie folosinţă	Intra vilan	Suprafaţa (mp)	Tarla	Parcelă	Nr. topo	Observaţii / Referinţe
1	arabil	NU	4.050	91	860/27	-	
2	arabil	DA	880	91	26	-	

Lungime Segmente
1) Valorile lungimilor segmentelor sunt obţinute din proiecţie în plan.

Punct început	X / Y	Punct sfârşit	X / Y	Lungime segment (** (m)
1	543.754,392 308.098,137	2	543.760,245 308.090,209	9.854
2	543.760,245 308.090,209	3	543.793,504 308.195,827	110.731
3	543.793,504 308.195,827	4	543.947,071 308.683,508	511.288
4	543.947,071 308.683,508	5	543.939,41 308.685,695	7.967

Document care conţine date cu caracter personal, protejat de prevederile Regulamentului (UE) nr. 679/2016 şi Legii 190/2018

Punct început	X / Y	Punct sfârşit	X / Y	Lungime segment (** (m)
5	543.939,41 308.685,695	6	543.787,484 308.203,225	505.825
6	543.787,484 308.203,225	1	543.754,392 308.098,137	110.175

**** Lungimile segmentelor sunt determinate în planul de proiecţie Stereo 70 şi sunt rotunjite la 1 milimetru.**
***** Distanţa dintre puncte este formată din segmente cumulate ce sunt mai mici decât valoarea 1 milimetru.**

Neutilizabil in circuitul civil

DATE DESPRE IMOBILUL NR. 59559

Oficiul de Cadastru şi Publicitate Imobiliară TELEORMAN
Biroul de Cadastru şi Publicitate Imobiliară Videle

A. Partea I. Descrierea imobilului

TEREN Necunoscut

Adresa: Loc. Videle, Jud. Teleorman

Nr. Crt	Nr cadastral Nr. topografic	Suprafaţa* (mp)	Observaţii / Referinţe
A1		3.190	Sector cadastral:15 Teren neimprejmuit;

B. Partea II. Proprietari şi acte

Inscrieri privitoare la dreptul de proprietate şi alte drepturi reale		Referinţe
/		
Act Administrativ nr. 09-01569, din 29/06/1995 emis de CJSDPAT TELEORMAN;		
B1	Intabulare, drept de PROPRIETATE, Legea 18/1991, dobandit prin Reconstituire, cota actuala 1/1, cota initiala 1/1	A1
	1) **BADEA ANASTASIA**	

C. Partea III. SARCINI .

Inscrieri privind dezmembramintele dreptului de proprietate, drepturi reale de garanţie şi sarcini	Referinţe
NU SUNT	

Neutilizabil în circuitul civil

Anexa Nr. 1 La Partea I

Teren

Nr cadastral	Suprafaţa (mp)*	Observaţii / Referinţe
	3.190	

* Suprafaţa este determinată in planul de proiecţie Stereo 70.

DETALII LINIARE IMOBIL



Date referitoare la teren

Crt	Categorie folosinţă	Intra vilan	Suprafaţa (mp)	Tarla	Parcelă	Nr. topo	Observaţii / Referinţe
1	arabil	NU	2.623	91	25	-	
2	arabil	DA	567	91	25	-	

Lungime Segmente
1) Valorile lungimilor segmentelor sunt obţinute din proiecţie în plan.

Punct început	X / Y	Punct sfârşit	X / Y	Lungime segment (** (m)
1	543.797,369 308.191,078	2	543.951,989 308.682,104	514.795
2	543.951,989 308.682,104	3	543.947,071 308.683,508	5.114
3	543.947,071 308.683,508	4	543.793,504 308.195,827	511.288
4	543.793,504 308.195,827	5	543.760,245 308.090,209	110.731

Document care conţine date cu caracter personal, protejat de prevederile Regulamentului (UE) nr. 679/2016 şi Legii 190/2018

Punct început	X / Y	Punct sfârşit	X / Y	Lungime segment (** (m)
5	543.760,245 308.090,209	6	543.764,003 308.085,12	6.326
6	543.764,003 308.085,12	1	543.797,369 308.191,078	111.087

**** Lungimile segmentelor sunt determinate în planul de proiecţie Stereo 70 şi sunt rotunjite la 1 milimetru.**
***** Distanţa dintre puncte este formată din segmente cumulate ce sunt mai mici decât valoarea 1 milimetru.**

Neutilizabil in circuitul civil

DATE DESPRE IMOBILUL NR. 59560

Oficiul de Cadastru şi Publicitate Imobiliară TELEORMAN
Biroul de Cadastru şi Publicitate Imobiliară Videle

A. Partea I. Descrierea imobilului

TEREN Necunoscut

Adresa: Loc. Videle, Jud. Teleorman

Nr. Crt	Nr cadastral Nr. topografic	Suprafaţa* (mp)	Observaţii / Referinţe
A1	27350	3.190	Sector cadastral:15 Teren neimprejmuit;

B. Partea II. Proprietari şi acte

Inscrieri privitoare la dreptul de proprietate şi alte drepturi reale		Referinţe
41222 / 20/11/2023		
Act Notarial nr. 1303, din 20/11/2023 emis de BIN ALEXE ILEANA (Contract de vânzare cumpărare aut. nr);		
B2	Intabulare, drept de PROPRIETATE, cu titlu de cumpărare, bun comun, dobandit prin Conventie, cota actuala 1/1, cota initiala 1/1	A1
	1) **MILITARU VICTOR-CLEUŢU** 2) **MILITARU MIHAELA CRISTINA**	

C. Partea III. SARCINI .

Inscrieri privind dezmembramintele dreptului de proprietate, drepturi reale de garanţie şi sarcini	Referinţe
NU SUNT	

Neutilizabil în circuitul civil

Anexa Nr. 1 La Partea I

Teren

Nr cadastral	Suprafaţa (mp)*	Observaţii / Referinţe
27350	3.190	

* Suprafaţa este determinată in planul de proiecţie Stereo 70.

DETALII LINIARE IMOBIL



Date referitoare la teren

Crt	Categorie folosinţă	Intra vilan	Suprafaţa (mp)	Tarla	Parcelă	Nr. topo	Observaţii / Referinţe
1	arabil	NU	2.625	91	24	-	
2	arabil	DA	565	91	24	-	

Lungime Segmente
1) Valorile lungimilor segmentelor sunt obţinute din proiecţie în plan.

Punct început	X / Y	Punct sfârşit	X / Y	Lungime segment (** (m)
1	543.797,369 308.191,078	2	543.764,003 308.085,12	111.087
2	543.764,003 308.085,12	3	543.767,738 308.080,062	6.288
3	543.767,738 308.080,062	4	543.801,21 308.186,359	111.442
4	543.801,21 308.186,359	5	543.871,927 308.410,935	235.447

Document care conţine date cu caracter personal, protejat de prevederile Regulamentului (UE) nr. 679/2016 şi Legii 190/2018

Punct început	X / Y	Punct sfârşit	X / Y	Lungime segment (** (m)
5	543.871,927 308.410,935	6	543.956,877 308.680,709	282.833
6	543.956,877 308.680,709	7	543.951,989 308.682,104	5.083
7	543.951,989 308.682,104	1	543.797,369 308.191,078	514.795

** Lungimile segmentelor sunt determinate în planul de proiecţie Stereo 70 şi sunt rotunjite la 1 milimetru.
*** Distanţa dintre puncte este formată din segmente cumulate ce sunt mai mici decât valoarea 1 milimetru.

Neutilizabil in circuitul civil

DATE DESPRE IMOBILUL NR. 59562

Oficiul de Cadastru şi Publicitate Imobiliară TELEORMAN
Biroul de Cadastru şi Publicitate Imobiliară Videle

A. Partea I. Descrierea imobilului

TEREN Necunoscut

Adresa: Loc. Videle, Jud. Teleorman

Nr. Crt	Nr cadastral Nr. topografic	Suprafaţa* (mp)	Observaţii / Referinţe
A1		4.921	Sector cadastral:15 Teren neimprejmuit;

B. Partea II. Proprietari şi acte

Inscrieri privitoare la dreptul de proprietate şi alte drepturi reale		Referinţe
/		
Act Administrativ nr. 09-00926, din 01/01/1995 emis de CJSDPAT TELEORMAN;		
B1	Intabulare, drept de PROPRIETATE, Legea 18/1991, dobandit prin Reconstituire, cota actuala 1/1, cota initiala 1/1	A1
	1) **COSAREAŢĂ NICULINA**	

C. Partea III. SARCINI .

Inscrieri privind dezmembramintele dreptului de proprietate, drepturi reale de garanţie şi sarcini	Referinţe
NU SUNT	

Neutilizabil în circuitul civil

Anexa Nr. 1 La Partea I

Teren

Nr cadastral	Suprafaţa (mp)*	Observaţii / Referinţe
	4.921	

* Suprafaţa este determinată in planul de proiecţie Stereo 70.

DETALII LINIARE IMOBIL

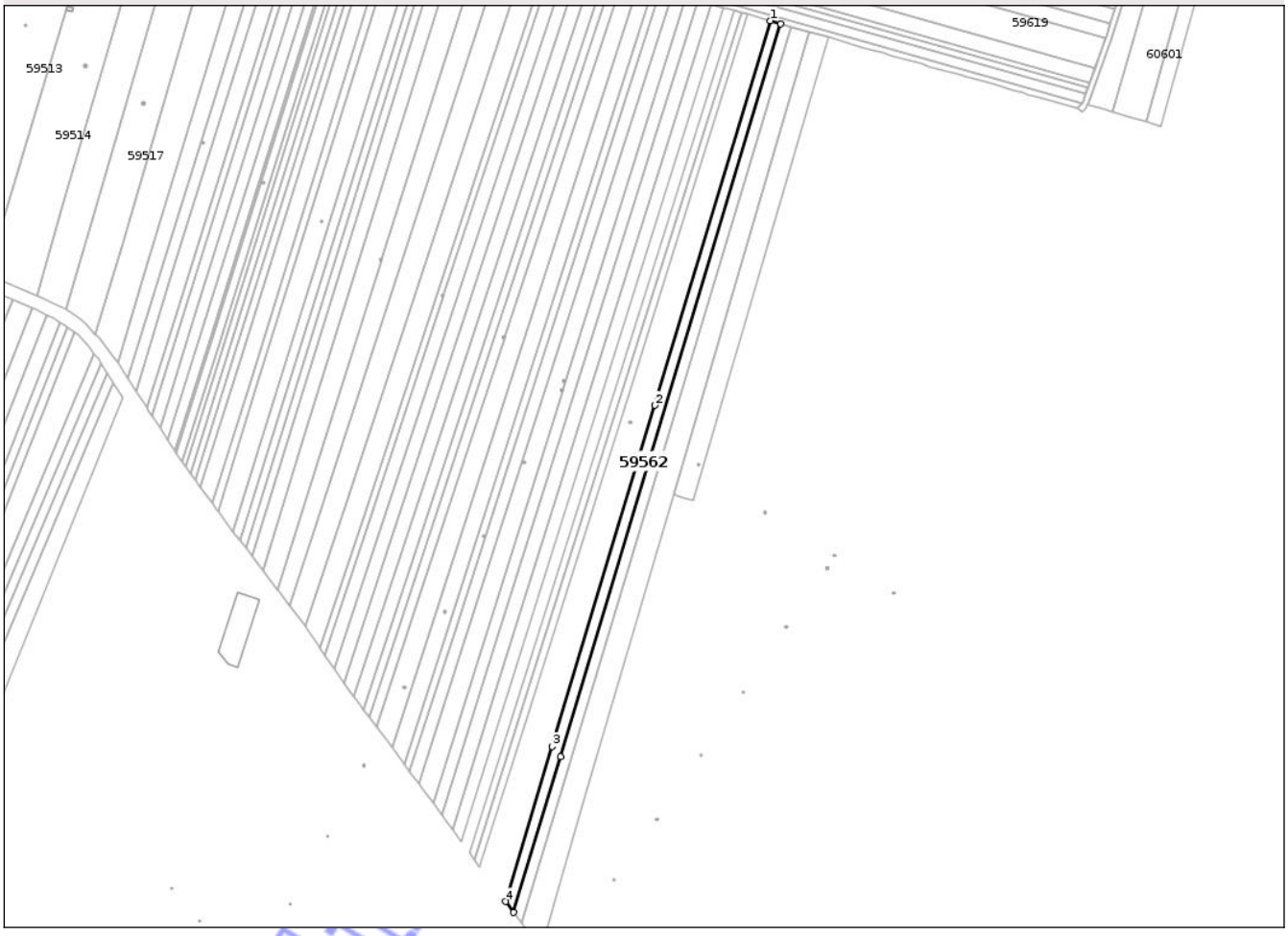

Date referitoare la teren

Crt	Categorie folosinţă	Intra vilan	Suprafaţa (mp)	Tarla	Parcelă	Nr. topo	Observaţii / Referinţe
1	arabil	NU	4.057	91	9	-	Identic cu parcela 9
2	arabil	DA	864	91	21	-	Identic cu parcela 9

Lungime Segmente
1) Valorile lungimilor segmentelor sunt obţinute din proiecţie în plan.

Punct început	X / Y	Punct sfârşit	X / Y	Lungime segment (** (m)
1	543.972,535 308.676,239	2	543.891,024 308.405,192	283.038
2	543.891,024 308.405,192	3	543.818,737 308.164,82	251.006
3	543.818,737 308.164,82	4	543.785,878 308.055,555	114.099
4	543.785,878 308.055,555	5	543.791,494 308.047,98	9.43

Document care conţine date cu caracter personal, protejat de prevederile Regulamentului (UE) nr. 679/2016 şi Legii 190/2018

Punct început	X / Y	Punct sfârşit	X / Y	Lungime segment (** (m)
5	543.791,494 308.047,98	6	543.824,501 308.157,738	114.614
6	543.824,501 308.157,738	7	543.979,804 308.674,164	539.273
7	543.979,804 308.674,164	1	543.972,535 308.676,239	7.559

** Lungimile segmentelor sunt determinate în planul de proiecţie Stereo 70 şi sunt rotunjite la 1 milimetru.
*** Distanţa dintre puncte este formată din segmente cumulate ce sunt mai mici decât valoarea 1 milimetru.

Neutilizabil in circuitul civil

DATE DESPRE IMOBILUL NR. 59564

Oficiul de Cadastru şi Publicitate Imobiliară TELEORMAN
Biroul de Cadastru şi Publicitate Imobiliară Videle

A. Partea I. Descrierea imobilului

TEREN Necunoscut

Adresa: Loc. Videle, Jud. Teleorman

Nr. Crt	Nr cadastral Nr. topografic	Suprafaţa* (mp)	Observaţii / Referinţe
A1		4.921	Sector cadastral:15 Teren neimprejmuit;

B. Partea II. Proprietari şi acte

Inscrieri privitoare la dreptul de proprietate şi alte drepturi reale		Referinţe
/		
Act Administrativ nr. 09-01054, din 30/09/1994 emis de CJSDPAT TELEORMAN;		
B1	Intabulare, drept de PROPRIETATE, Legea 18/1991, dobandit prin Reconstituire, cota actuala 1/1, cota initiala 1/1	A1
	1) **MILITARU RADU**	

C. Partea III. SARCINI .

Inscrieri privind dezmembramintele dreptului de proprietate, drepturi reale de garanţie şi sarcini	Referinţe
NU SUNT	

Neutilizabil în circuitul civil

Anexa Nr. 1 La Partea I

Teren

Nr cadastral	Suprafaţa (mp)*	Observaţii / Referinţe
	4.921	

* Suprafaţa este determinată in planul de proiecţie Stereo 70.

DETALII LINIARE IMOBIL

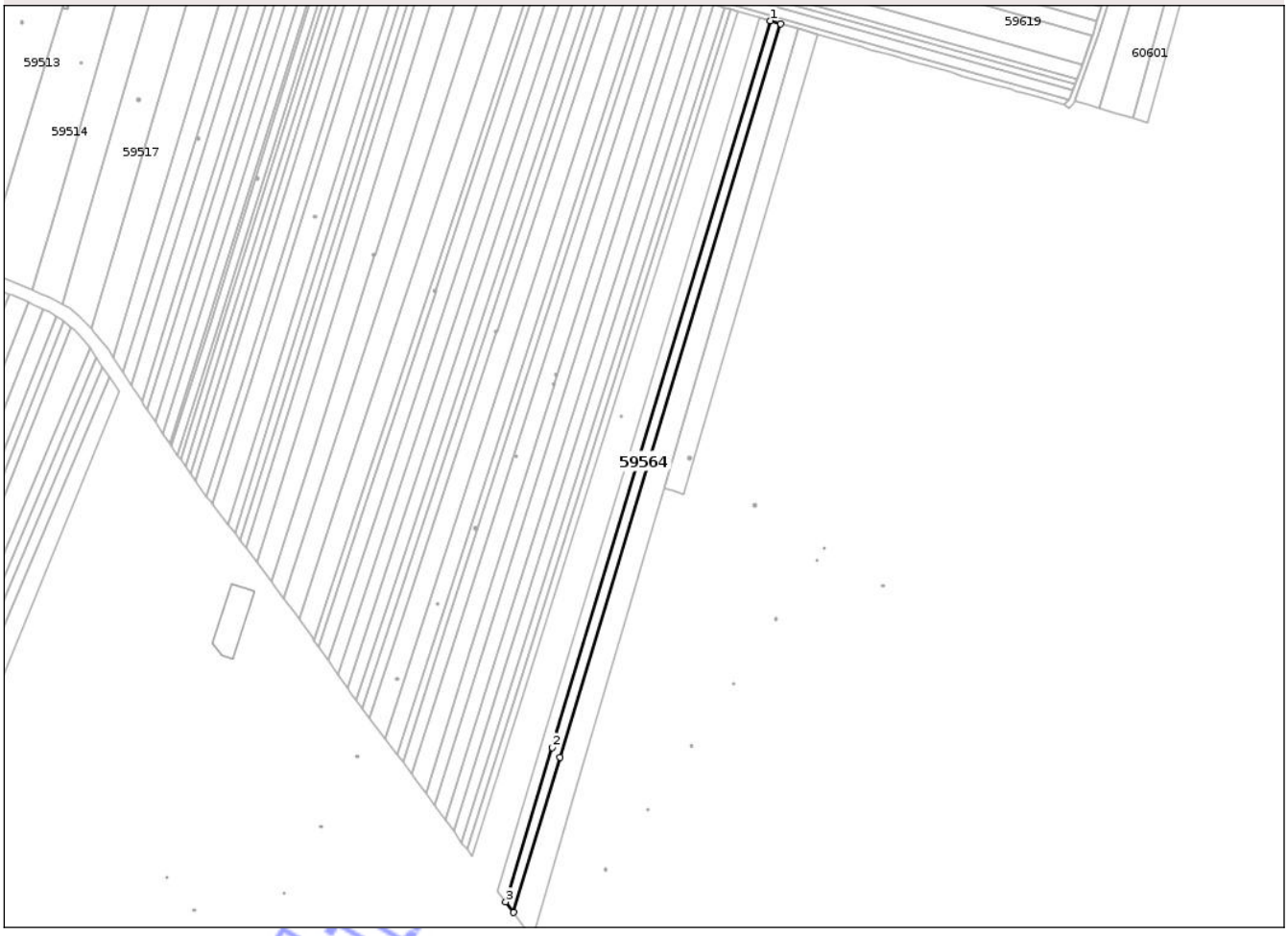

Date referitoare la teren

Crt	Categorie folosinţă	Intra vilan	Suprafaţa (mp)	Tarla	Parcelă	Nr. topo	Observaţii / Referinţe
1	arabil	NU	4.060	91	20	-	identic cu tarla 91/1
2	arabil	DA	861	91	20	-	identic cu tarla 91/1

Lungime Segmente
1) Valorile lungimilor segmentelor sunt obţinute din proiecţie în plan.

Punct început	X / Y	Punct sfârşit	X / Y	Lungime segment (** (m)
1	543.979,804 308.674,164	2	543.824,501 308.157,738	539.273
2	543.824,501 308.157,738	3	543.791,494 308.047,98	114.614
3	543.791,494 308.047,98	4	543.797,06 308.040,471	9.347
4	543.797,06 308.040,471	5	543.830,214 308.150,717	115.123

Document care conţine date cu caracter personal, protejat de prevederile Regulamentului (UE) nr. 679/2016 şi Legii 190/2018

Punct început	X / Y	Punct sfârşit	X / Y	Lungime segment (** (m)
5	543.830,214 308.150,717	6	543.987,011 308.672,107	544.456
6	543.987,011 308.672,107	1	543.979,804 308.674,164	7.495

**** Lungimile segmentelor sunt determinate în planul de proiecţie Stereo 70 şi sunt rotunjite la 1 milimetru.**
***** Distanţa dintre puncte este formată din segmente cumulate ce sunt mai mici decât valoarea 1 milimetru.**

Neutilizabil in circuitul civil

DATE DESPRE IMOBILUL NR. 59565

Oficiul de Cadastru şi Publicitate Imobiliară TELEORMAN
Biroul de Cadastru şi Publicitate Imobiliară Videle

A. Partea I. Descrierea imobilului

TEREN Necunoscut

Adresa: Loc. Videle, Jud. Teleorman

Nr. Crt	Nr cadastral Nr. topografic	Suprafaţa* (mp)	Observaţii / Referinţe
A1		10.520	Sector cadastral:15 Teren neimprejmuit;

B. Partea II. Proprietari şi acte

Inscrieri privitoare la dreptul de proprietate şi alte drepturi reale		Referinţe
/		
Act Administrativ nr. 09-01267, din 10/01/1995 emis de CJSDPAT TELEORMAN;		
B1	Intabulare, drept de PROPRIETATE, Legea 18/1991, dobandit prin Reconstituire, cota actuala 1/1, cota initiala 1/1	A1
	1) **MILITARU I. IOANA**	

C. Partea III. SARCINI .

Inscrieri privind dezmembramintele dreptului de proprietate, drepturi reale de garanţie şi sarcini	Referinţe
NU SUNT	

Neutilizabil în circuitul civil

Anexa Nr. 1 La Partea I

Teren

Nr cadastral	Suprafaţa (mp)*	Observaţii / Referinţe
	10.520	

* Suprafaţa este determinată in planul de proiecţie Stereo 70.

DETALII LINIARE IMOBIL

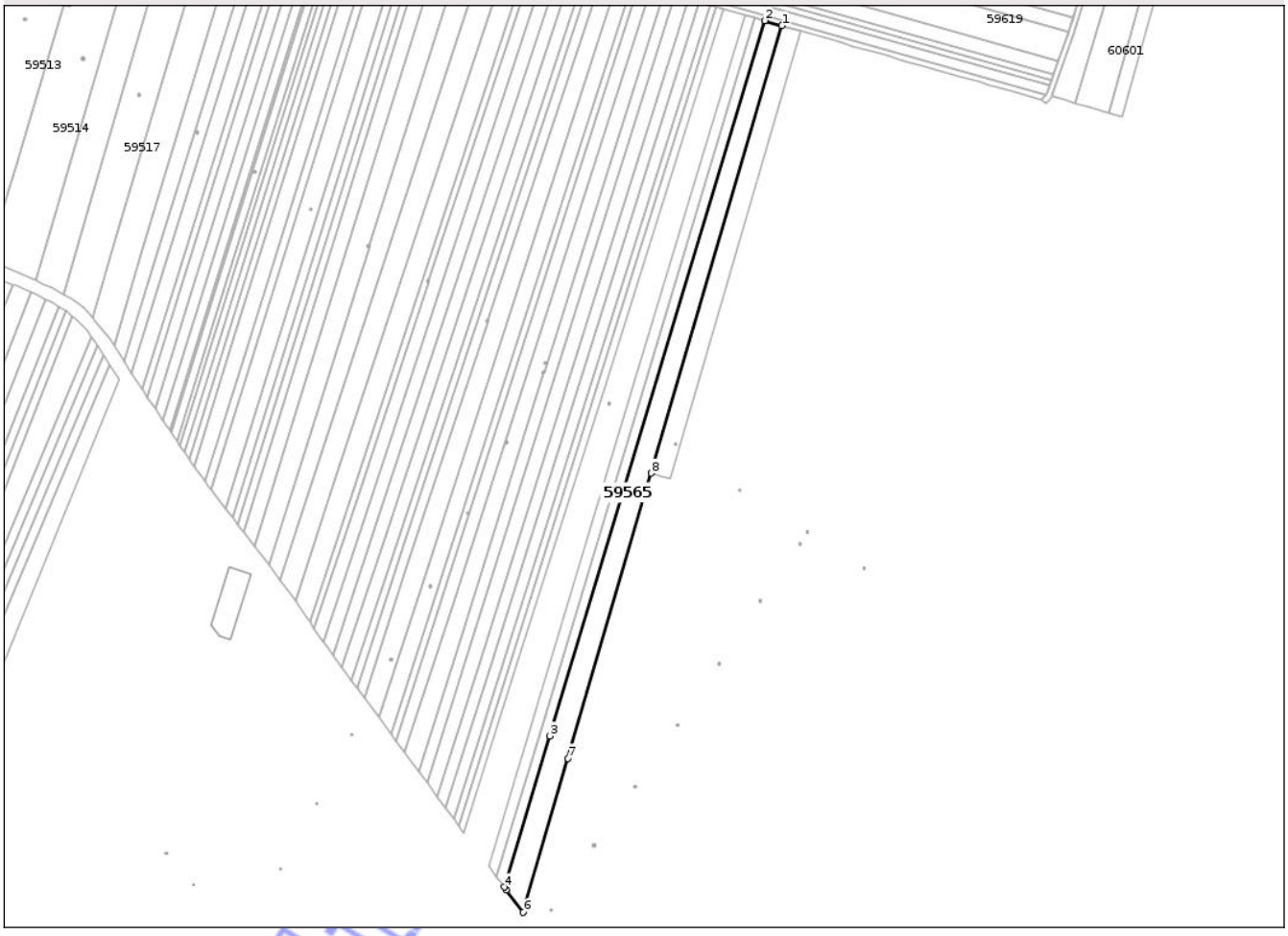

Date referitoare la teren

Crt	Categorie folosinţă	Intra vilan	Suprafaţa (mp)	Tarla	Parcelă	Nr. topo	Observaţii / Referinţe
1	arabil	NU	8.435	91	19	-	identic cu tarla 91/1
2	arabil	DA	2.085	91	19	-	identic cu tarla 91/1

Lungime Segmente

1) Valorile lungimilor segmentelor sunt obţinute din proiecţie în plan.

Punct început	X / Y	Punct sfârşit	X / Y	Lungime segment (** (m)
1	543.999,646 308.668,5	2	543.987,011 308.672,107	13.14
2	543.987,011 308.672,107	3	543.830,214 308.150,717	544.456
3	543.830,214 308.150,717	4	543.797,06 308.040,471	115.123
4	543.797,06 308.040,471	5	543.798,64 308.038,34	2.653

Document care conţine date cu caracter personal, protejat de prevederile Regulamentului (UE) nr. 679/2016 şi Legii 190/2018

Punct început	X / Y	Punct sfârşit	X / Y	Lungime segment (** (m)
5	543.798,64 308.038,34	6	543.810,813 308.022,026	20.355
6	543.810,813 308.022,026	7	543.843,599 308.134,27	116.934
7	543.843,599 308.134,27	8	543.904,339 308.342,215	216.634
8	543.904,339 308.342,215	1	543.999,646 308.668,5	339.92

** Lungimile segmentelor sunt determinate în planul de proiecţie Stereo 70 şi sunt rotunjite la 1 milimetru.
*** Distanţa dintre puncte este formată din segmente cumulate ce sunt mai mici decât valoarea 1 milimetru.

Neutilizabil in circuitul civil

DATE DESPRE IMOBILUL NR. 59561

Oficiul de Cadastru şi Publicitate Imobiliară TELEORMAN
Biroul de Cadastru şi Publicitate Imobiliară Videle

A. Partea I. Descrierea imobilului

TEREN Necunoscut

Adresa: Loc. Videle, Jud. Teleorman

Nr. Crt	Nr cadastral Nr. topografic	Suprafaţa* (mp)	Observaţii / Referinţe
A1		7.917	Sector cadastral:15 Teren neimprejmuit;

B. Partea II. Proprietari şi acte

Inscrieri privitoare la dreptul de proprietate şi alte drepturi reale		Referinţe
/		
Act Administrativ nr. 902944, din 25/10/2002 emis de CJSDPAT TELEORMAN;		
B1	Intabulare, drept de PROPRIETATE, Legea 18/1991, dobandit prin Reconstituire, cota actuala 1/1, cota initiala 1/1	A1
	1) **PETRESCU ALEXANDRINA**	

C. Partea III. SARCINI .

Inscrieri privind dezmembramintele dreptului de proprietate, drepturi reale de garanţie şi sarcini	Referinţe
NU SUNT	

Neutilizabil în circuitul civil

Anexa Nr. 1 La Partea I

Teren

Nr cadastral	Suprafaţa (mp)*	Observaţii / Referinţe
	7.917	

* Suprafaţa este determinată in planul de proiecţie Stereo 70.

DETALII LINIARE IMOBIL

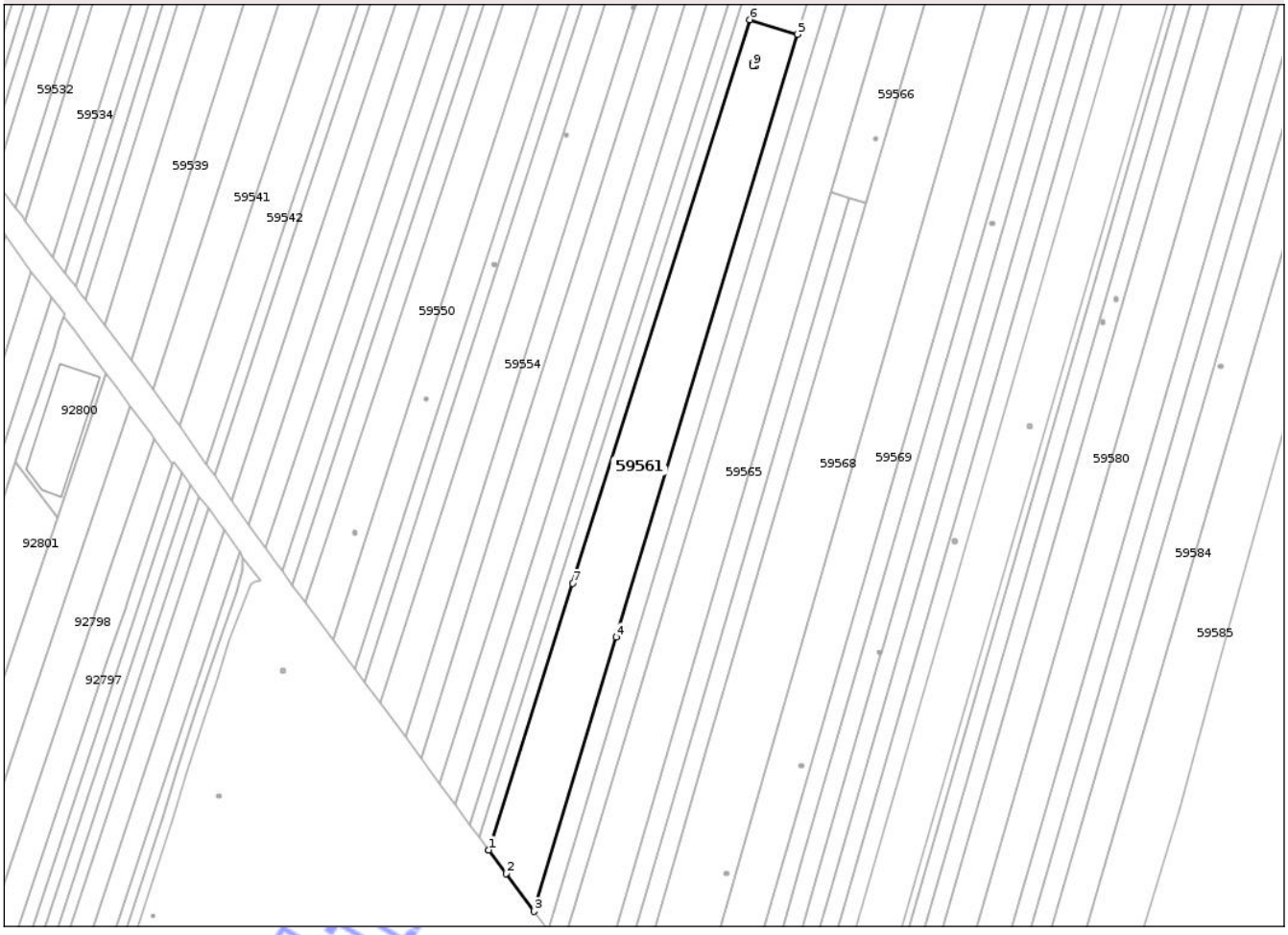

Date referitoare la teren

Crt	Categorie folosinţă	Intra vilan	Suprafaţa (mp)	Tarla	Parcelă	Nr. topo	Observaţii / Referinţe
1	arabil	NU	5.231	91	860/22	-	
2	arabil	DA	2.686	91	860/22	-	

Lungime Segmente
1) Valorile lungimilor segmentelor sunt obţinute din proiecţie în plan.

Punct început	X / Y	Punct sfârşit	X / Y	Lungime segment (** (m)
1	543.767,738 308.080,062	2	543.774,67 308.070,673	11.671
2	543.774,67 308.070,673	3	543.785,878 308.055,555	18.819
3	543.785,878 308.055,555	4	543.818,737 308.164,82	114.099
4	543.818,737 308.164,82	5	543.891,024 308.405,192	251.006

Document care conţine date cu caracter personal, protejat de prevederile Regulamentului (UE) nr. 679/2016 şi Legii 190/2018

Punct început	X / Y	Punct sfârşit	X / Y	Lungime segment (** (m)
5	543.891,024 308.405,192	6	543.871,927 308.410,935	19.942
6	543.871,927 308.410,935	7	543.801,21 308.186,359	235.447
7	543.801,21 308.186,359	8	543.767,738 308.080,062	111.442
8	543.767,738 308.080,062	9	543.873,192 308.392,501	329.755
9	543.873,192 308.392,501	10	543.873,192 308.393,701	1.2
10	543.873,192 308.393,701	11	543.874,392 308.393,701	1.2
11	543.874,392 308.393,701	12	543.874,392 308.392,501	1.2
12	543.874,392 308.392,501	1	543.873,192 308.392,501	1.2

**** Lungimile segmentelor sunt determinate în planul de proiecţie Stereo 70 şi sunt rotunjite la 1 milimetru.**
***** Distanţa dintre puncte este formată din segmente cumulate ce sunt mai mici decât valoarea 1 milimetru.**

Neutilizabil in circuitul civil

DATE DESPRE IMOBILUL NR. 59563

Oficiul de Cadastru şi Publicitate Imobiliară TELEORMAN
Biroul de Cadastru şi Publicitate Imobiliară Videle

A. Partea I. Descrierea imobilului

TEREN Extravilan

Adresa: Jud. Teleorman

Nr. Crt	Nr cadastral Nr. topografic	Suprafaţa* (mp)	Observaţii / Referinţe
A1		5.124	Sector cadastral:15 Teren neimprejmuit;

B. Partea II. Proprietari şi acte

Inscrieri privitoare la dreptul de proprietate şi alte drepturi reale		Referinţe
/		
Act Administrativ nr. 09-00697, din 01/01/1995 emis de CJSDPAT TELEORMAN;		
B1	Intabulare, drept de PROPRIETATE, Legea 18/1991, dobandit prin Reconstituire, cota actuala 1/1, cota initiala 1/1	A1
	1) **IUGA RADU**	

C. Partea III. SARCINI .

Inscrieri privind dezmembramintele dreptului de proprietate, drepturi reale de garanţie şi sarcini	Referinţe
NU SUNT	

Neutilizabil în circuitul civil

Anexa Nr. 1 La Partea I

Teren

Nr cadastral	Suprafaţa (mp)*	Observaţii / Referinţe
	5.124	

* Suprafaţa este determinată in planul de proiecţie Stereo 70.

DETALII LINIARE IMOBIL

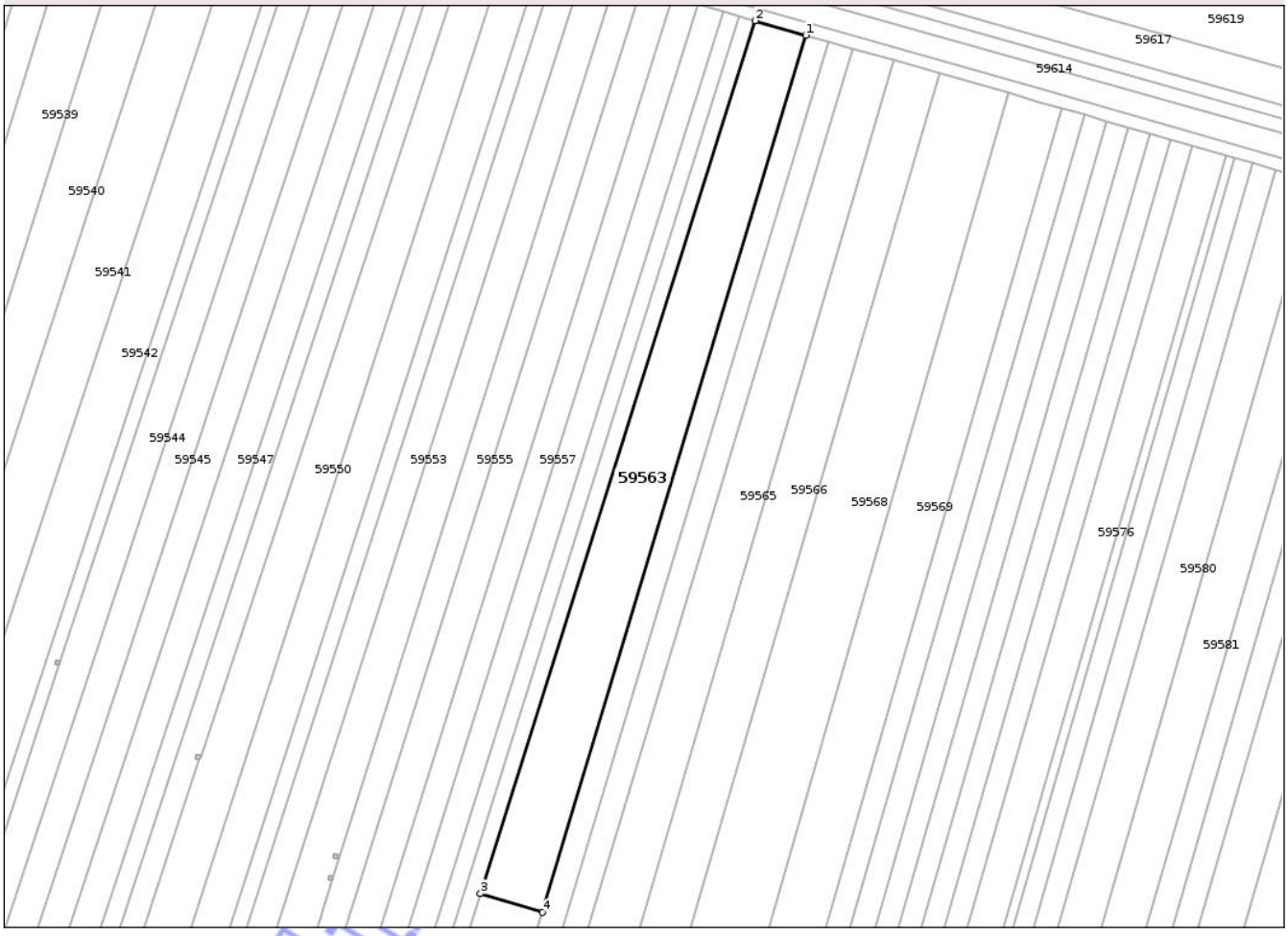

Date referitoare la teren

Crt	Categorie folosinţă	Intra vilan	Suprafaţa (mp)	Tarla	Parcelă	Nr. topo	Observaţii / Referinţe
1	arabil	NU	5.124	91	23	-	

Lungime Segmente
1) Valorile lungimilor segmentelor sunt obţinute din proiecţie în plan.

Punct început	X / Y	Punct sfârşit	X / Y	Lungime segment (** (m)
1	543.972,535 308.676,239	2	543.956,877 308.680,709	16.284
2	543.956,877 308.680,709	3	543.871,927 308.410,935	282.833
3	543.871,927 308.410,935	4	543.891,024 308.405,192	19.942
4	543.891,024 308.405,192	1	543.972,535 308.676,239	283.038

**** Lungimile segmentelor sunt determinate în planul de proiecţie Stereo 70 şi sunt rotunjite la 1 milimetru.**

Document care conţine date cu caracter personal, protejat de prevederile Regulamentului (UE) nr. 679/2016 şi Legii 190/2018

***** Distanţa dintre puncte este formată din segmente cumulate ce sunt mai mici decât valoarea 1 milimetru.**

Neutilizabil in circuitul civil

DATE DESPRE IMOBILUL NR. 59566

Oficiul de Cadastru şi Publicitate Imobiliară TELEORMAN
Biroul de Cadastru şi Publicitate Imobiliară Videle

A. Partea I. Descrierea imobilului

TEREN Extravilan

Adresa: Jud. Teleorman

Nr. Crt	Nr cadastral Nr. topografic	Suprafaţa* (mp)	Observaţii / Referinţe
A1		5.015	Sector cadastral:15 Teren neimprejmuit;

B. Partea II. Proprietari şi acte

Inscrieri privitoare la dreptul de proprietate şi alte drepturi reale		Referinţe
/		
Act Administrativ nr. 902920, din 09/08/2002 emis de CJSDPAT TELEORMAN;		
B1	Intabulare, drept de PROPRIETATE, Legea 18/1991, dobandit prin Reconstituire, cota actuala 1/1, cota initiala 1/1	A1
	1) **RADU CAMELIA GEORGETA** 2) **PUMNEA LAMBINA LILIANA** 3) **IANCU NATALIA DRAGANESCU**	

C. Partea III. SARCINI .

Inscrieri privind dezmembramintele dreptului de proprietate, drepturi reale de garanţie şi sarcini	Referinţe
NU SUNT	

Neutilizabil în circuitul civil

Anexa Nr. 1 La Partea I

Teren

Nr cadastral	Suprafaţa (mp)*	Observaţii / Referinţe
	5.015	

* Suprafaţa este determinată in planul de proiecţie Stereo 70.

DETALII LINIARE IMOBIL



Date referitoare la teren

Crt	Categorie folosinţă	Intra vilan	Suprafaţa (mp)	Tarla	Parcelă	Nr. topo	Observaţii / Referinţe
1	arabil	NU	5.015	91	860/16	-	

Lungime Segmente
1) Valorile lungimilor segmentelor sunt obţinute din proiecţie în plan.

Punct început	X / Y	Punct sfârşit	X / Y	Lungime segment (** (m)
1	543.911,437 308.340,002	2	543.918,423 308.337,823	7.318
2	543.918,423 308.337,823	3	544.013,83 308.664,451	340.277
3	544.013,83 308.664,451	4	543.999,646 308.668,5	14.751
4	543.999,646 308.668,5	5	543.904,339 308.342,215	339.92
5	543.904,339 308.342,215	6	543.911,437 308.340,002	7.435

Document care conţine date cu caracter personal, protejat de prevederile Regulamentului (UE) nr. 679/2016 şi Legii 190/2018

Punct început	X / Y	Punct sfârşit	X / Y	Lungime segment (** (m)
6	543.911,437 308.340,002	7	543.921,618 308.362,801	24.969
7	543.921,618 308.362,801	8	543.921,618 308.364,001	1.2
8	543.921,618 308.364,001	9	543.922,818 308.364,001	1.2
9	543.922,818 308.364,001	10	543.922,818 308.362,801	1.2
10	543.922,818 308.362,801	1	543.921,618 308.362,801	1.2

**** Lungimile segmentelor sunt determinate în planul de proiecţie Stereo 70 şi sunt rotunjite la 1 milimetru.**
***** Distanţa dintre puncte este formată din segmente cumulate ce sunt mai mici decât valoarea 1 milimetru.**

Neutilizabil in circuitul civil

DATE DESPRE IMOBILUL NR. 59567

Oficiul de Cadastru şi Publicitate Imobiliară TELEORMAN
Biroul de Cadastru şi Publicitate Imobiliară Videle

A. Partea I. Descrierea imobilului

TEREN Necunoscut

Adresa: Loc. Videle, Jud. Teleorman

Nr. Crt	Nr cadastral Nr. topografic	Suprafaţa* (mp)	Observaţii / Referinţe
A1		Din acte: 5.000 Masurata: 2.500	Sector cadastral:15 Teren neimprejmuit;

B. Partea II. Proprietari şi acte

Inscrieri privitoare la dreptul de proprietate şi alte drepturi reale		Referinţe
/		
Act Administrativ nr. 09-00934, din 01/01/1995 emis de CJSDPAT TELEORMAN;		
B1	Intabulare, drept de PROPRIETATE, Legea 18/1991, dobandit prin Reconstituire, cota actuala 1/1, cota initiala 1/1	A1
	1) **BAN VASILE** 2) **BAN NICULINA** 3) **SANDU ALEXANDRINA** 4) **RAPORTARU IOANA**	

C. Partea III. SARCINI .

Inscrieri privind dezmembramintele dreptului de proprietate, drepturi reale de garanţie şi sarcini	Referinţe
NU SUNT	

Neutilizabil în circuitul civil

Anexa Nr. 1 La Partea I

Teren

Nr cadastral	Suprafaţa (mp)*	Observaţii / Referinţe
	Din acte: 5.000 Masurata: 2.500	

* Suprafaţa este determinată in planul de proiecţie Stereo 70.

DETALII LINIARE IMOBIL



Date referitoare la teren

Crt	Categorie folosinţă	Intra vilan	Suprafaţa (mp)	Tarla	Parcelă	Nr. topo	Observaţii / Referinţe
1	arabil	NU	1.639	91	17	-	
2	arabil	DA	861	91	17	-	

Lungime Segmente
1) Valorile lungimilor segmentelor sunt obţinute din proiecţie în plan.

Punct început	X / Y	Punct sfârşit	X / Y	Lungime segment (** (m)
1	543.816,38 308.014,574	2	543.821,86 308.007,24	9.155
2	543.821,86 308.007,24	3	543.854,906 308.120,375	117.862
3	543.854,906 308.120,375	4	543.918,423 308.337,823	226.535
4	543.918,423 308.337,823	5	543.911,437 308.340,002	7.318

Document care conţine date cu caracter personal, protejat de prevederile Regulamentului (UE) nr. 679/2016 şi Legii 190/2018

Punct început	X / Y	Punct sfârşit	X / Y	Lungime segment (** (m)
5	543.911,437 308.340,002	6	543.849,298 308.127,267	221.625
6	543.849,298 308.127,267	1	543.816,38 308.014,574	117.402

** Lungimile segmentelor sunt determinate în planul de proiecţie Stereo 70 şi sunt rotunjite la 1 milimetru.
*** Distanţa dintre puncte este formată din segmente cumulate ce sunt mai mici decât valoarea 1 milimetru.

Neutilizabil in circuitul civil

DATE DESPRE IMOBILUL NR. 59568

Oficiul de Cadastru şi Publicitate Imobiliară TELEORMAN
Biroul de Cadastru şi Publicitate Imobiliară Videle

A. Partea I. Descrierea imobilului

Nr. CF vechi:926
Nr. cadastral vechi:1067

TEREN Necunoscut

Adresa: Loc. Videle, Jud. Teleorman

Nr. Crt	Nr cadastral Nr. topografic	Suprafaţa* (mp)	Observaţii / Referinţe
A1	20570	Din acte: 16.500 Masurata: 16.495	Sector cadastral:15 Teren neimprejmuit;

B. Partea II. Proprietari şi acte

Inscrieri privitoare la dreptul de proprietate şi alte drepturi reale		Referinţe
459 / 26/01/2011		
Act Notarial nr. 103, din 26/01/2011 emis de BNP MIRELA EFRIM - VIDELE (CONTRACT DE VANZARE - CUMPARARE AUT. NR);		
B2	Intabulare, drept de PROPRIETATE, cu titlu de drept cumparare, dobandit prin Conventie, cota actuala 1/1, cota initiala 1/1	A1
	1) **S.C. ' SIF' S.R.L.**, CIF:3546636	

C. Partea III. SARCINI .

Inscrieri privind dezmembramintele dreptului de proprietate, drepturi reale de garanţie şi sarcini	Referinţe
NU SUNT	

Neutilizabil în circuitul civil

Anexa Nr. 1 La Partea I

Teren

Nr cadastral	Suprafaţa (mp)*	Observaţii / Referinţe
20570	Din acte: 16.500 Masurata: 16.495	

* Suprafaţa este determinată in planul de proiecţie Stereo 70.

DETALII LINIARE IMOBIL

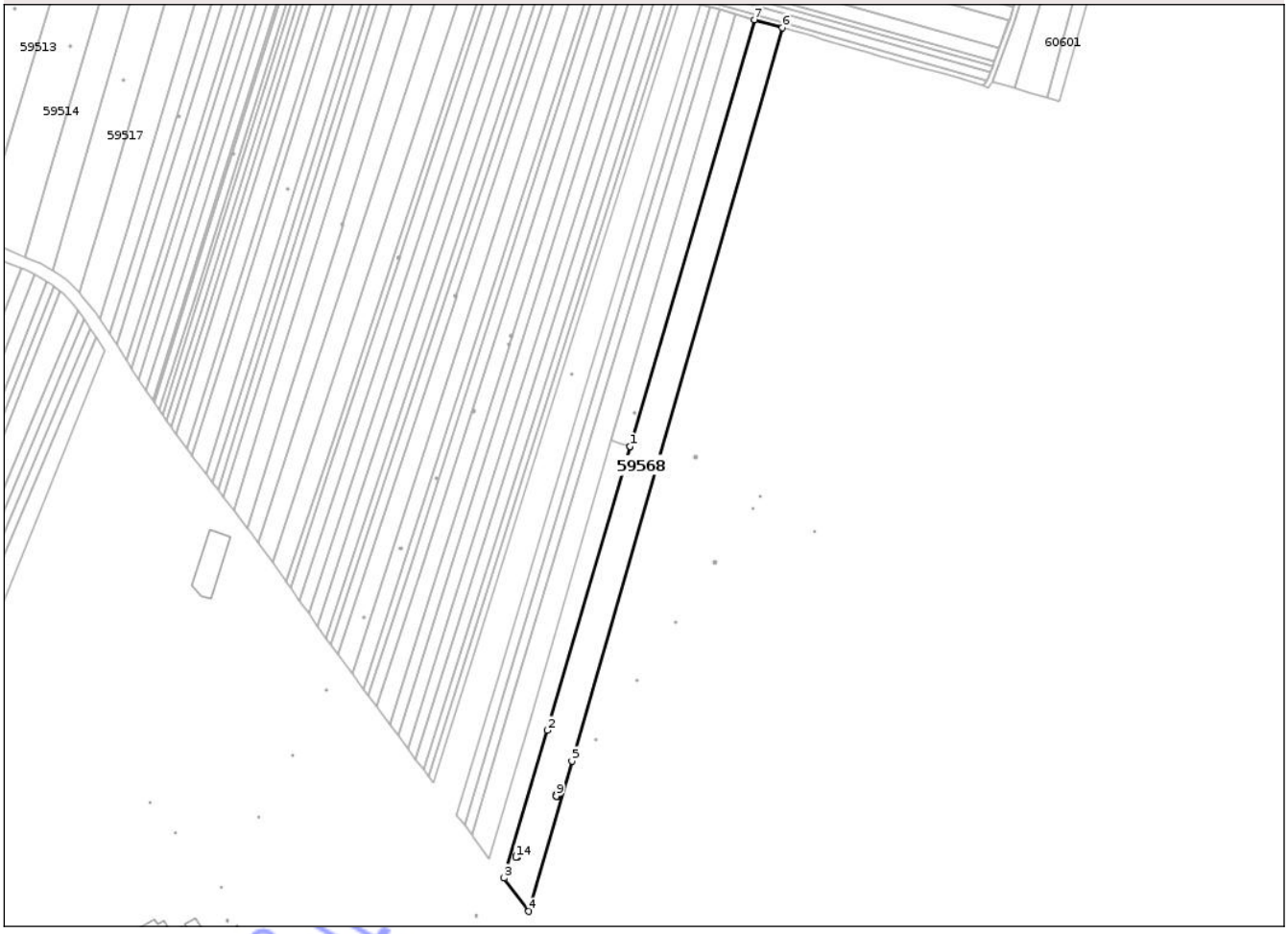

Date referitoare la teren

Crt	Categorie folosinţă	Intra vilan	Suprafaţa (mp)	Tarla	Parcelă	Nr. topo	Observaţii / Referinţe
1	arabil	NU	13.524	91	2	-	
2	arabil	DA	2.971	91	2	-	

Lungime Segmente
1) Valorile lungimilor segmentelor sunt obţinute din proiecţie în plan.

Punct început	X / Y	Punct sfârşit	X / Y	Lungime segment (** (m)
1	543.918,423 308.337,823	2	543.854,906 308.120,375	226.535
2	543.854,906 308.120,375	3	543.821,86 308.007,24	117.862
3	543.821,86 308.007,24	4	543.840,827 307.981,853	31.69
4	543.840,827 307.981,853	5	543.873,919 308.097,013	119.82

Document care conţine date cu caracter personal, protejat de prevederile Regulamentului (UE) nr. 679/2016 şi Legii 190/2018

Punct început	X / Y	Punct sfârşit	X / Y	Lungime segment (** (m)
5	543.873,919 308.097,013	6	544.035,219 308.658,345	584.047
6	544.035,219 308.658,345	7	544.013,83 308.664,451	22.243
7	544.013,83 308.664,451	8	543.918,423 308.337,823	340.277
8	543.918,423 308.337,823	9	543.861,95 308.070,191	273.525
9	543.861,95 308.070,191	10	543.861,95 308.071,391	1.2
10	543.861,95 308.071,391	11	543.863,15 308.071,391	1.2
11	543.863,15 308.071,391	12	543.863,15 308.070,191	1.2
12	543.863,15 308.070,191	13	543.861,95 308.070,191	1.2
13	543.861,95 308.070,191	14	543.830,907 308.022,953	56.525
14	543.830,907 308.022,953	15	543.830,907 308.024,153	1.2
15	543.830,907 308.024,153	16	543.832,107 308.024,153	1.2
16	543.832,107 308.024,153	17	543.832,107 308.022,953	1.2
17	543.832,107 308.022,953	1	543.830,907 308.022,953	1.2

**** Lungimile segmentelor sunt determinate în planul de proiecţie Stereo 70 şi sunt rotunjite la 1 milimetru.**
***** Distanţa dintre puncte este formată din segmente cumulate ce sunt mai mici decât valoarea 1 milimetru.**

Neutilizabil în circuitul civil

DATE DESPRE IMOBILUL NR. 59569

Oficiul de Cadastru şi Publicitate Imobiliară TELEORMAN
Biroul de Cadastru şi Publicitate Imobiliară Videle

A. Partea I. Descrierea imobilului

TEREN Necunoscut

Adresa: Loc. Videle, Jud. Teleorman

Nr. Crt	Nr cadastral Nr. topografic	Suprafaţa* (mp)	Observaţii / Referinţe
A1		12.015	Sector cadastral:15 Teren neimprejmuit;

B. Partea II. Proprietari şi acte

Inscrieri privitoare la dreptul de proprietate şi alte drepturi reale		Referinţe
/		
Act Administrativ nr. 09-00913, din 01/01/1995 emis de CJSDPAT TELEORMAN;		
B1	Intabulare, drept de PROPRIETATE, Legea 18/1991, dobandit prin Reconstituire, cota actuala 1/1, cota initiala 1/1	A1
	1) **BORNEA STANCA**	

C. Partea III. SARCINI .

Inscrieri privind dezmembramintele dreptului de proprietate, drepturi reale de garanţie şi sarcini	Referinţe
NU SUNT	

Neutilizabil în circuitul civil

Anexa Nr. 1 La Partea I

Teren

Nr cadastral	Suprafaţa (mp)*	Observaţii / Referinţe
	12.015	

* Suprafaţa este determinată in planul de proiecţie Stereo 70.

DETALII LINIARE IMOBIL

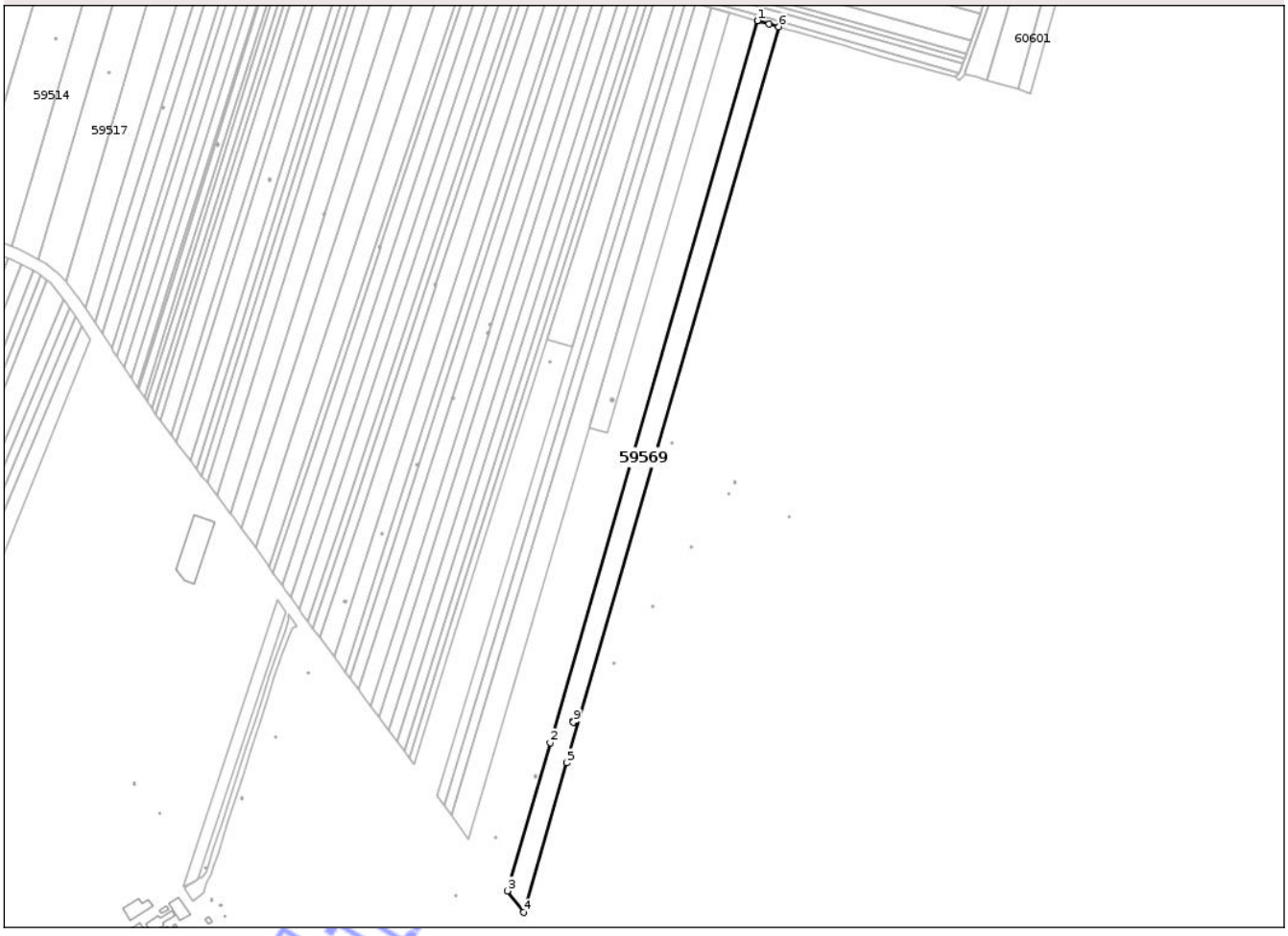

Date referitoare la teren

Crt	Categorie folosinţă	Intra vilan	Suprafaţa (mp)	Tarla	Parcelă	Nr. topo	Observaţii / Referinţe
1	arabil	NU	10.005	91	25	-	
2	arabil	DA	2.010	91	25	-	

Lungime Segmente
1) Valorile lungimilor segmentelor sunt obţinute din proiecţie în plan.

Punct început	X / Y	Punct sfârşit	X / Y	Lungime segment (** (m)
1	544.035,219 308.658,345	2	543.873,919 308.097,013	584.047
2	543.873,919 308.097,013	3	543.840,827 307.981,853	119.82
3	543.840,827 307.981,853	4	543.853,348 307.965,094	20.92
4	543.853,348 307.965,094	5	543.886,797 308.081,187	120.816

Document care conţine date cu caracter personal, protejat de prevederile Regulamentului (UE) nr. 679/2016 şi Legii 190/2018

Punct început	X / Y	Punct sfârşit	X / Y	Lungime segment (** (m)
5	543.886,797 308.081,187	6	544.051,732 308.653,628	595.728
6	544.051,732 308.653,628	7	544.044,516 308.655,691	7.505
7	544.044,516 308.655,691	8	544.035,219 308.658,345	9.668
8	544.035,219 308.658,345	9	543.891,954 308.112,886	563.96
9	543.891,954 308.112,886	10	543.891,954 308.114,086	1.2
10	543.891,954 308.114,086	11	543.893,154 308.114,086	1.2
11	543.893,154 308.114,086	12	543.893,154 308.112,886	1.2
12	543.893,154 308.112,886	1	543.891,954 308.112,886	1.2

**** Lungimile segmentelor sunt determinate în planul de proiecţie Stereo 70 şi sunt rotunjite la 1 milimetru.**
***** Distanţa dintre puncte este formată din segmente cumulate ce sunt mai mici decât valoarea 1 milimetru.**

Neutilizabil in circuitul civil

DATE DESPRE IMOBILUL NR. 59570

Oficiul de Cadastru şi Publicitate Imobiliară TELEORMAN
Biroul de Cadastru şi Publicitate Imobiliară Videle

A. Partea I. Descrierea imobilului

TEREN Necunoscut

Adresa: Loc. Videle, Jud. Teleorman

Nr. Crt	Nr cadastral Nr. topografic	Suprafaţa* (mp)	Observaţii / Referinţe
A1		5.250	Sector cadastral:15 Teren neimprejmuit;

B. Partea II. Proprietari şi acte

Inscrieri privitoare la dreptul de proprietate şi alte drepturi reale		Referinţe
/		
Act Administrativ nr. 09-00921, din 01/01/1995 emis de CJSDPAT TELEORMAN;		
B1	Intabulare, drept de PROPRIETATE, Legea 18/1991, dobandit prin Reconstituire, cota actuala 1/1, cota initiala 1/1	A1
	1) **DRAGHICI DUMITRU**	

C. Partea III. SARCINI .

Inscrieri privind dezmembramintele dreptului de proprietate, drepturi reale de garanţie şi sarcini	Referinţe
NU SUNT	

Neutilizabil în circuitul civil

Anexa Nr. 1 La Partea I

Teren

Nr cadastral	Suprafaţa (mp)*	Observaţii / Referinţe
	5.250	

* Suprafaţa este determinată in planul de proiecţie Stereo 70.

DETALII LINIARE IMOBIL

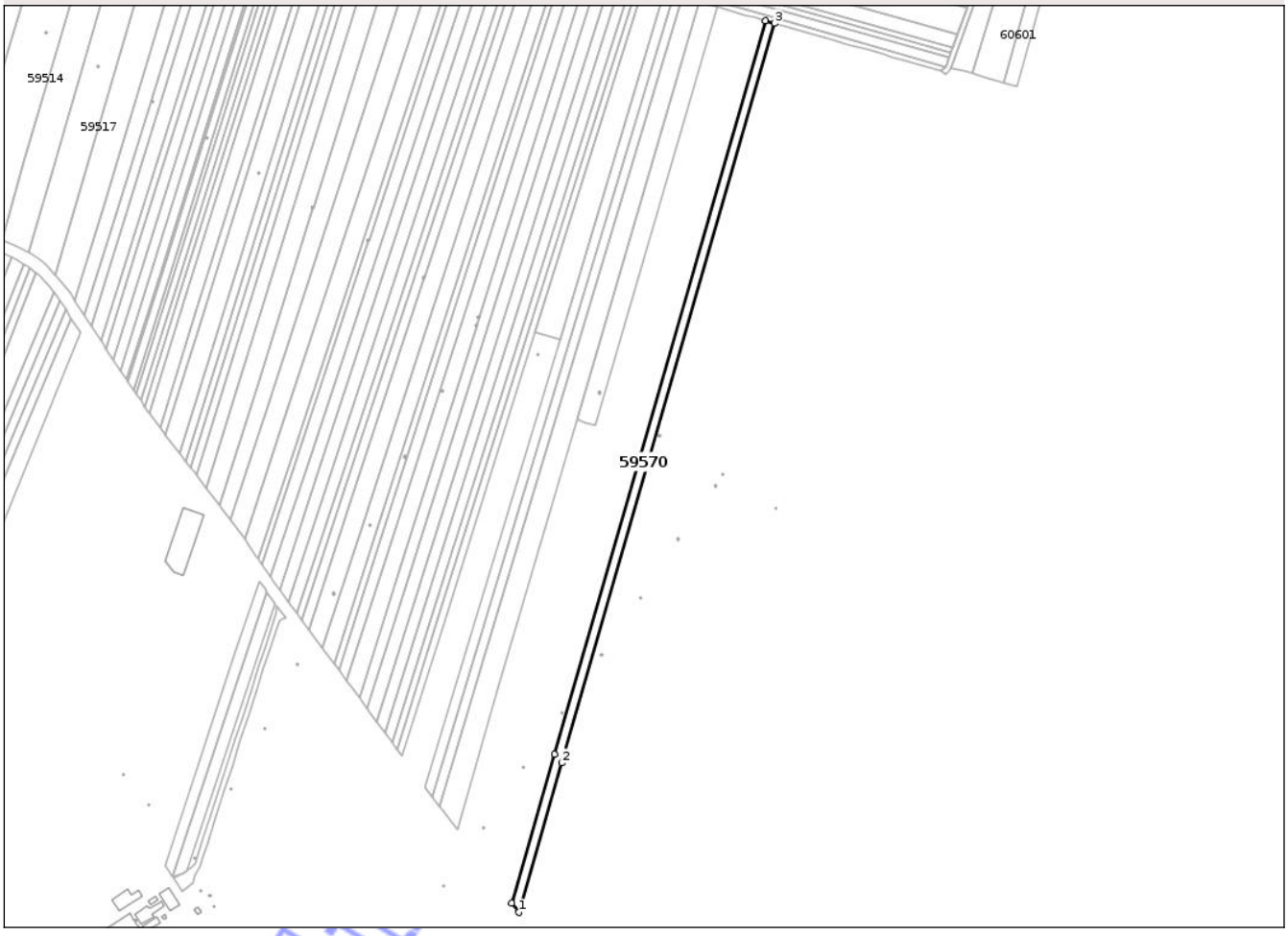

Date referitoare la teren

Crt	Categorie folosinţă	Intra vilan	Suprafaţa (mp)	Tarla	Parcelă	Nr. topo	Observaţii / Referinţe
1	arabil	NU	4.366	91	14	-	
2	arabil	DA	884	91	14	-	

Lungime Segmente
1) Valorile lungimilor segmentelor sunt obţinute din proiecţie în plan.

Punct început	X / Y	Punct sfârşit	X / Y	Lungime segment (** (m)
1	543.858,829 307.957,758	2	543.892,407 308.074,294	121.277
2	543.892,407 308.074,294	3	544.058,749 308.651,623	600.815
3	544.058,749 308.651,623	4	544.051,732 308.653,628	7.298
4	544.051,732 308.653,628	5	543.886,797 308.081,187	595.728

Document care conţine date cu caracter personal, protejat de prevederile Regulamentului (UE) nr. 679/2016 şi Legii 190/2018

Punct început	X / Y	Punct sfârşit	X / Y	Lungime segment (** (m)
5	543.886,797 308.081,187	6	543.853,348 307.965,094	120.816
6	543.853,348 307.965,094	1	543.858,829 307.957,758	9.157

** Lungimile segmentelor sunt determinate în planul de proiecţie Stereo 70 şi sunt rotunjite la 1 milimetru.
*** Distanţa dintre puncte este formată din segmente cumulate ce sunt mai mici decât valoarea 1 milimetru.

Neutilizabil in circuitul civil

DATE DESPRE IMOBILUL NR. 59571

Oficiul de Cadastru şi Publicitate Imobiliară TELEORMAN
Biroul de Cadastru şi Publicitate Imobiliară Videle

A. Partea I. Descrierea imobilului

TEREN Necunoscut

Adresa: Loc. Videle, Jud. Teleorman

Nr. Crt	Nr cadastral Nr. topografic	Suprafaţa* (mp)	Observaţii / Referinţe
A1	27231	5.302	Sector cadastral:15 Teren neimprejmuit;

B. Partea II. Proprietari şi acte

Inscrieri privitoare la dreptul de proprietate şi alte drepturi reale		Referinţe
33785 / 24/08/2023		
Act Notarial nr. 1085, din 22/08/2023 emis de BIN ALEXE ILEANA (Contract de vânzare-cumpărare aut.nr);		
B2	Intabulare, drept de PROPRIETATEcu titlu de cumpărare, dobandit prin Conventie, cota actuala 1/1, cota initiala 1/1	A1
	1) **SC ARGO COM SRL**, CIF:7919363	

C. Partea III. SARCINI .

Inscrieri privind dezmembramintele dreptului de proprietate, drepturi reale de garanţie şi sarcini	Referinţe
NU SUNT	

Neutilizabil în circuitul civil

Anexa Nr. 1 La Partea I

Teren

Nr cadastral	Suprafaţa (mp)*	Observaţii / Referinţe
27231	5.302	

* Suprafaţa este determinată in planul de proiecţie Stereo 70.

DETALII LINIARE IMOBIL



Date referitoare la teren

Crt	Categorie folosinţă	Intra vilan	Suprafaţa (mp)	Tarla	Parcelă	Nr. topo	Observaţii / Referinţe
1	arabil	NU	4.413	91	13	-	
2	arabil	DA	889	91	13	-	

Lungime Segmente
1) Valorile lungimilor segmentelor sunt obţinute din proiecţie în plan.

Punct început	X / Y	Punct sfârşit	X / Y	Lungime segment (** (m)
1	543.924,476 308.159,165	2	544.065,786 308.649,611	510.398
2	544.065,786 308.649,611	3	544.058,749 308.651,623	7.319
3	544.058,749 308.651,623	4	543.892,407 308.074,294	600.815
4	543.892,407 308.074,294	5	543.858,829 307.957,758	121.277

Document care conţine date cu caracter personal, protejat de prevederile Regulamentului (UE) nr. 679/2016 şi Legii 190/2018

Punct început	X / Y	Punct sfârşit	X / Y	Lungime segment (** (m)
5	543.858,829 307.957,758	6	543.864,326 307.950,401	9.184
6	543.864,326 307.950,401	7	543.898,031 308.067,383	121.741
7	543.898,031 308.067,383	8	543.924,144 308.158,012	94.316
8	543.924,144 308.158,012	9	543.922,991 308.158,344	1.2
9	543.922,991 308.158,344	10	543.923,323 308.159,497	1.2
10	543.923,323 308.159,497	11	543.924,476 308.159,165	1.2
11	543.924,476 308.159,165	12	543.968,177 308.329,146	175.509
12	543.968,177 308.329,146	13	543.968,177 308.330,346	1.2
13	543.968,177 308.330,346	14	543.969,377 308.330,346	1.2
14	543.969,377 308.330,346	15	543.969,377 308.329,146	1.2
15	543.969,377 308.329,146	1	543.968,177 308.329,146	1.2

**** Lungimile segmentelor sunt determinate în planul de proiecţie Stereo 70 şi sunt rotunjite la 1 milimetru.**
***** Distanţa dintre puncte este formată din segmente cumulate ce sunt mai mici decât valoarea 1 milimetru.**

Neutilizabil în circuitul civil

DATE DESPRE IMOBILUL NR. 59572

Oficiul de Cadastru şi Publicitate Imobiliară TELEORMAN
Biroul de Cadastru şi Publicitate Imobiliară Videle

A. Partea I. Descrierea imobilului

TEREN Necunoscut

Adresa: Loc. Videle, Jud. Teleorman

Nr. Crt	Nr cadastral Nr. topografic	Suprafaţa* (mp)	Observaţii / Referinţe
A1		5.000	Sector cadastral:15 Teren neimprejmuit;

B. Partea II. Proprietari şi acte

Inscrieri privitoare la dreptul de proprietate şi alte drepturi reale		Referinţe
/		
Act Administrativ nr. 09-00927, din 01/01/1995 emis de CJSDPAT TELEORMAN;		
B1	Intabulare, drept de PROPRIETATE, Legea 18/1991, dobandit prin Reconstituire, cota actuala 1/1, cota initiala 1/1	A1
	1) **SÎRBU RADU**	

C. Partea III. SARCINI .

Inscrieri privind dezmembramintele dreptului de proprietate, drepturi reale de garanţie şi sarcini	Referinţe
NU SUNT	

Neutilizabil în circuitul civil

Anexa Nr. 1 La Partea I

Teren

Nr cadastral	Suprafaţa (mp)*	Observaţii / Referinţe
	5.000	

* Suprafaţa este determinată in planul de proiecţie Stereo 70.

DETALII LINIARE IMOBIL

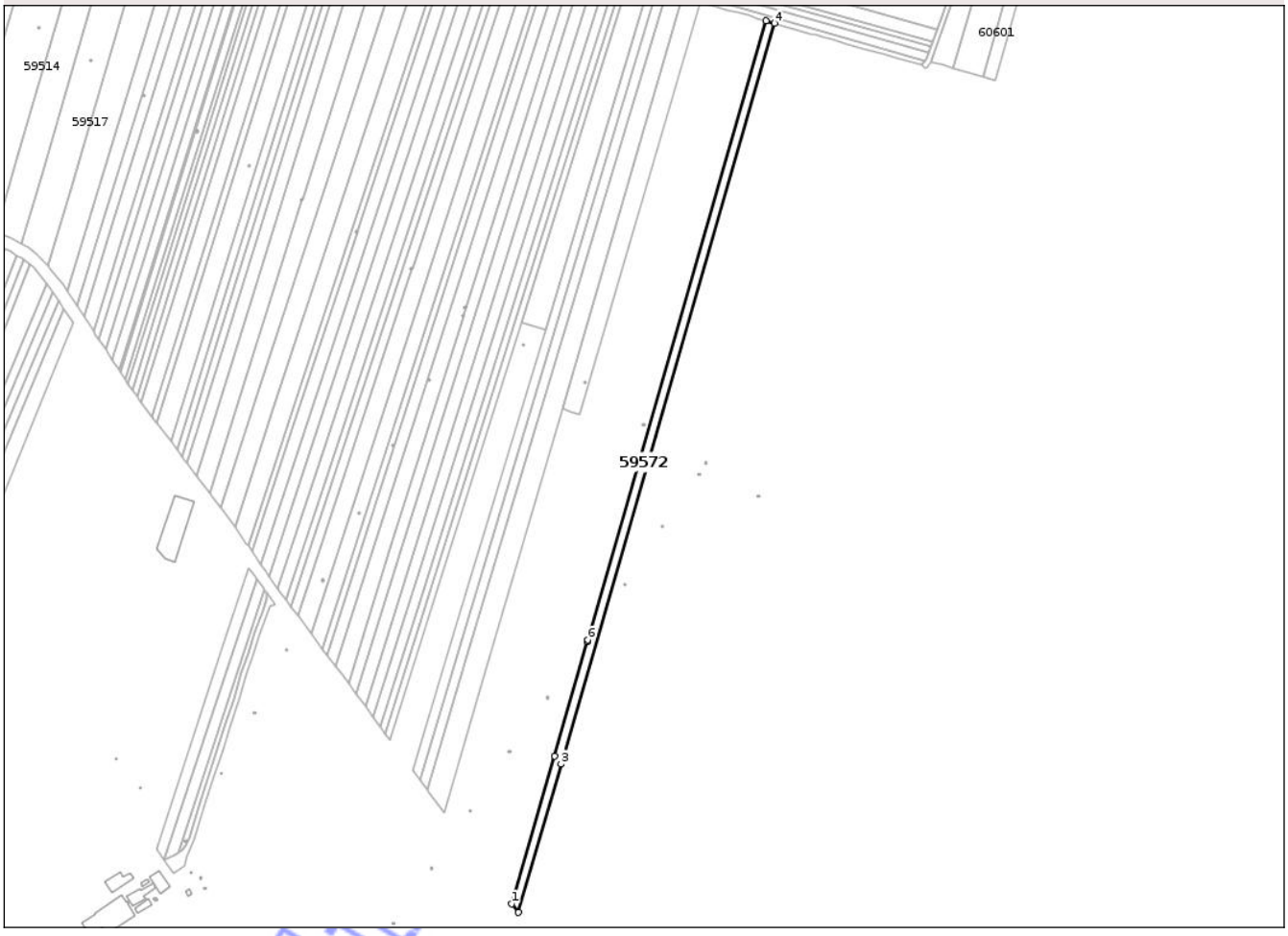

Date referitoare la teren

Crt	Categorie folosinţă	Intra vilan	Suprafaţa (mp)	Tarla	Parcelă	Nr. topo	Observaţii / Referinţe
1	arabil	NU	4.165	91	12	-	
2	arabil	DA	835	91	12	-	

Lungime Segmente
1) Valorile lungimilor segmentelor sunt obţinute din proiecţie în plan.

Punct început	X / Y	Punct sfârşit	X / Y	Lungime segment (** (m)
1	543.864,326 307.950,401	2	543.869,468 307.943,518	8.592
2	543.869,468 307.943,518	3	543.903,294 308.060,916	122.174
3	543.903,294 308.060,916	4	544.072,369 308.647,73	610.686
4	544.072,369 308.647,73	5	544.065,786 308.649,611	6.846

Document care conţine date cu caracter personal, protejat de prevederile Regulamentului (UE) nr. 679/2016 şi Legii 190/2018

Punct început	X / Y	Punct sfârşit	X / Y	Lungime segment (** (m)
5	544.065,786 308.649,611	6	543.924,476 308.159,165	510.398
6	543.924,476 308.159,165	7	543.924,144 308.158,012	1.2
7	543.924,144 308.158,012	8	543.898,031 308.067,383	94.316
8	543.898,031 308.067,383	1	543.864,326 307.950,401	121.741

**** Lungimile segmentelor sunt determinate în planul de proiecţie Stereo 70 şi sunt rotunjite la 1 milimetru.**
***** Distanţa dintre puncte este formată din segmente cumulate ce sunt mai mici decât valoarea 1 milimetru.**

Neutilizabil in circuitul civil

DATE DESPRE IMOBILUL NR. 59573

Oficiul de Cadastru şi Publicitate Imobiliară TELEORMAN
Biroul de Cadastru şi Publicitate Imobiliară Videle

A. Partea I. Descrierea imobilului

TEREN Necunoscut

Adresa: Loc. Videle, Jud. Teleorman

Nr. Crt	Nr cadastral Nr. topografic	Suprafaţa* (mp)	Observaţii / Referinţe
A1		5.054	Sector cadastral:15 Teren neimprejmuit;

B. Partea II. Proprietari şi acte

Inscrieri privitoare la dreptul de proprietate şi alte drepturi reale		Referinţe
/		
Act Administrativ nr. 09-02069, din 15/02/1996 emis de CJSDPAT TELEORMAN;		
B1	Intabulare, drept de PROPRIETATE, Legea 18/1991, dobandit prin Reconstituire, cota actuala 1/1, cota initiala 1/1	A1
	1) **STANCU GHEORGHE**	

C. Partea III. SARCINI .

Inscrieri privind dezmembramintele dreptului de proprietate, drepturi reale de garanţie şi sarcini	Referinţe
NU SUNT	

Neutilizabil în circuitul civil

Anexa Nr. 1 La Partea I

Teren

Nr cadastral	Suprafaţa (mp)*	Observaţii / Referinţe
	5.054	

* Suprafaţa este determinată in planul de proiecţie Stereo 70.

DETALII LINIARE IMOBIL

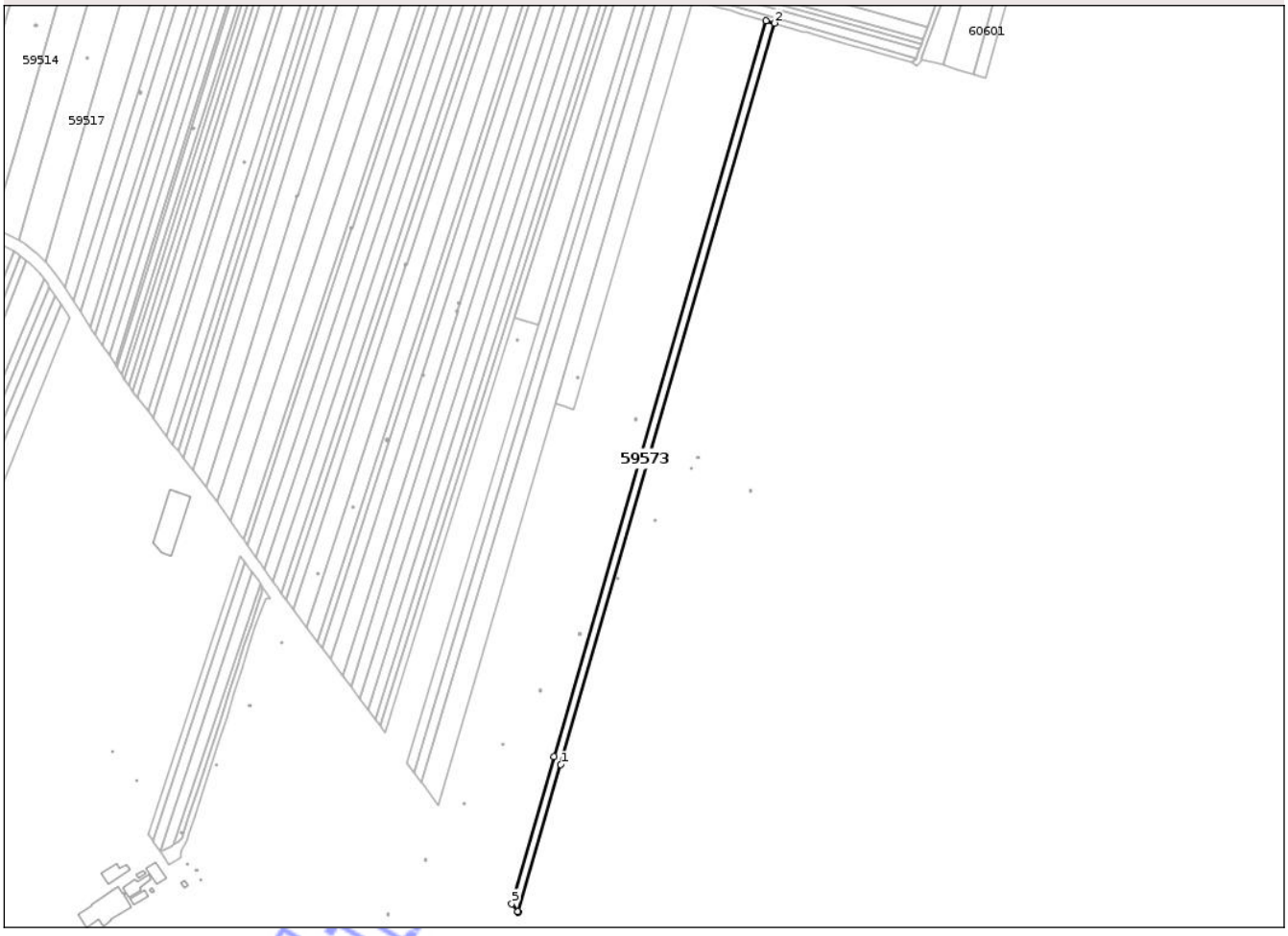

Date referitoare la teren

Crt	Categorie folosinţă	Intra vilan	Suprafaţa (mp)	Tarla	Parcelă	Nr. topo	Observaţii / Referinţe
1	arabil	NU	4.213	91	11	-	
2	arabil	DA	841	91	11	-	

Lungime Segmente
1) Valorile lungimilor segmentelor sunt obţinute din proiecţie în plan.

Punct început	X / Y	Punct sfârşit	X / Y	Lungime segment (** (m)
1	543.908,575 308.054,427	2	544.078,976 308.645,841	615.473
2	544.078,976 308.645,841	3	544.072,369 308.647,73	6.872
3	544.072,369 308.647,73	4	543.903,294 308.060,916	610.686
4	543.903,294 308.060,916	5	543.869,468 307.943,518	122.174

Document care conţine date cu caracter personal, protejat de prevederile Regulamentului (UE) nr. 679/2016 şi Legii 190/2018

Punct început	X / Y	Punct sfârşit	X / Y	Lungime segment (** (m)
5	543.869,468 307.943,518	6	543.874,176 307.937,217	7.866
6	543.874,176 307.937,217	7	543.874,619 307.936,574	0.781
7	543.874,619 307.936,574	1	543.908,575 308.054,427	122.647

** Lungimile segmentelor sunt determinate în planul de proiecţie Stereo 70 şi sunt rotunjite la 1 milimetru.
*** Distanţa dintre puncte este formată din segmente cumulate ce sunt mai mici decât valoarea 1 milimetru.

Neutilizabil in circuitul civil

DATE DESPRE IMOBILUL NR. 59574

Oficiul de Cadastru şi Publicitate Imobiliară TELEORMAN
Biroul de Cadastru şi Publicitate Imobiliară Videle

A. Partea I. Descrierea imobilului

TEREN Necunoscut

Adresa: Loc. Videle, Jud. Teleorman

Nr. Crt	Nr cadastral Nr. topografic	Suprafaţa* (mp)	Observaţii / Referinţe
A1		5.096	Sector cadastral:15 Teren neimprejmuit;

B. Partea II. Proprietari şi acte

Inscrieri privitoare la dreptul de proprietate şi alte drepturi reale		Referinţe
/		
Act Administrativ nr. 09-00935, din 01/01/1995 emis de CJSDPAT TELEORMAN;		
B1	Intabulare, drept de PROPRIETATE, Legea 18/1991, dobandit prin Reconstituire, cota actuala 1/1, cota initiala 1/1	A1
	1) **TRAISTARU GHERGHINA**	

C. Partea III. SARCINI .

Inscrieri privind dezmembramintele dreptului de proprietate, drepturi reale de garanţie şi sarcini	Referinţe
NU SUNT	

Neutilizabil în circuitul civil

Anexa Nr. 1 La Partea I

Teren

Nr cadastral	Suprafaţa (mp)*	Observaţii / Referinţe
	5.096	

* Suprafaţa este determinată in planul de proiecţie Stereo 70.

DETALII LINIARE IMOBIL



Date referitoare la teren

Crt	Categorie folosinţă	Intra vilan	Suprafaţa (mp)	Tarla	Parcelă	Nr. topo	Observaţii / Referinţe
1	arabil	NU	4.249	91	10	-	
2	arabil	DA	847	91	10	-	

Lungime Segmente
1) Valorile lungimilor segmentelor sunt obţinute din proiecţie în plan.

Punct început	X / Y	Punct sfârşit	X / Y	Lungime segment (** (m)
1	543.879,665 307.929,24	2	543.913,862 308.047,929	123.517
2	543.913,862 308.047,929	3	544.085,591 308.643,95	620.268
3	544.085,591 308.643,95	4	544.078,976 308.645,841	6.88
4	544.078,976 308.645,841	5	543.908,575 308.054,427	615.473

Document care conţine date cu caracter personal, protejat de prevederile Regulamentului (UE) nr. 679/2016 şi Legii 190/2018

Punct început	X / Y	Punct sfârşit	X / Y	Lungime segment (** (m)
5	543.908,575 308.054,427	6	543.874,619 307.936,574	122.647
6	543.874,619 307.936,574	7	543.879,665 307.929,24	8.902
7	543.879,665 307.929,24	8	543.953,238 308.202,534	283.024
8	543.953,238 308.202,534	9	543.953,238 308.203,734	1.2
9	543.953,238 308.203,734	10	543.954,438 308.203,734	1.2
10	543.954,438 308.203,734	11	543.954,438 308.202,534	1.2
11	543.954,438 308.202,534	1	543.953,238 308.202,534	1.2

**** Lungimile segmentelor sunt determinate în planul de proiecţie Stereo 70 şi sunt rotunjite la 1 milimetru.**
***** Distanţa dintre puncte este formată din segmente cumulate ce sunt mai mici decât valoarea 1 milimetru.**

Neutilizabil in circuitul civil

DATE DESPRE IMOBILUL NR. 59575

Oficiul de Cadastru şi Publicitate Imobiliară TELEORMAN
Biroul de Cadastru şi Publicitate Imobiliară Videle

A. Partea I. Descrierea imobilului

TEREN Necunoscut

Adresa: Loc. Videle, Jud. Teleorman

Nr. Crt	Nr cadastral Nr. topografic	Suprafaţa* (mp)	Observaţii / Referinţe
A1		5.138	Sector cadastral:15 Teren neimprejmuit;

B. Partea II. Proprietari şi acte

Inscrieri privitoare la dreptul de proprietate şi alte drepturi reale		Referinţe
/		
Act Administrativ nr. 09-01871, din 09/10/1995 emis de CJSDPAT TELEORMAN;		
B1	Intabulare, drept de PROPRIETATE, Legea 18/1991, dobandit prin Reconstituire, cota actuala 1/1, cota initiala 1/1	A1
	1) **COSĂREAŢĂ NICOLAE**	

C. Partea III. SARCINI .

Inscrieri privind dezmembramintele dreptului de proprietate, drepturi reale de garanţie şi sarcini	Referinţe
NU SUNT	

Neutilizabil în circuitul civil

Anexa Nr. 1 La Partea I

Teren

Nr cadastral	Suprafaţa (mp)*	Observaţii / Referinţe
	5.138	

* Suprafaţa este determinată in planul de proiecţie Stereo 70.

DETALII LINIARE IMOBIL



Date referitoare la teren

Crt	Categorie folosinţă	Intra vilan	Suprafaţa (mp)	Tarla	Parcelă	Nr. topo	Observaţii / Referinţe
1	arabil	NU	4.285	91	9	-	identic cu tarla 91/1
2	arabil	DA	853	91	9	-	identic cu tarla 91/1

Lungime Segmente
1) Valorile lungimilor segmentelor sunt obţinute din proiecţie în plan.

Punct început	X / Y	Punct sfârşit	X / Y	Lungime segment (** (m)
1	544.092,208 308.642,059	2	544.085,591 308.643,95	6.882
2	544.085,591 308.643,95	3	543.913,862 308.047,929	620.268
3	543.913,862 308.047,929	4	543.879,665 307.929,24	123.517
4	543.879,665 307.929,24	5	543.884,713 307.921,905	8.904

Document care conţine date cu caracter personal, protejat de prevederile Regulamentului (UE) nr. 679/2016 şi Legii 190/2018

Punct început	X / Y	Punct sfârşit	X / Y	Lungime segment (** (m)
5	543.884,713 307.921,905	6	543.919,152 308.041,43	124.388
6	543.919,152 308.041,43	1	544.092,208 308.642,059	625.063

**** Lungimile segmentelor sunt determinate în planul de proiecţie Stereo 70 şi sunt rotunjite la 1 milimetru.**
***** Distanţa dintre puncte este formată din segmente cumulate ce sunt mai mici decât valoarea 1 milimetru.**

Neutilizabil in circuitul civil

DATE DESPRE IMOBILUL NR. 59576

Oficiul de Cadastru şi Publicitate Imobiliară TELEORMAN
Biroul de Cadastru şi Publicitate Imobiliară Videle

A. Partea I. Descrierea imobilului

TEREN Necunoscut

Adresa: Loc. Videle, Jud. Teleorman

Nr. Crt	Nr cadastral Nr. topografic	Suprafaţa* (mp)	Observaţii / Referinţe
A1		8.033	Sector cadastral:15 Teren neimprejmuit;

B. Partea II. Proprietari şi acte

Inscrieri privitoare la dreptul de proprietate şi alte drepturi reale		Referinţe
/		
Act Administrativ nr. 09-01573, din 29/06/1995 emis de CJSDPAT TELEORMAN;		
B1	Intabulare, drept de PROPRIETATE, Legea 18/1991, dobandit prin Reconstituire, cota actuala 1/1, cota initiala 1/1	A1
	1) **BADEA ECATERINA** 2) **BADEA STANCU** 3) **ANDREI IOANA**	

C. Partea III. SARCINI .

Inscrieri privind dezmembramintele dreptului de proprietate, drepturi reale de garanţie şi sarcini	Referinţe
NU SUNT	

Neutilizabil în circuitul civil

Anexa Nr. 1 La Partea I

Teren

Nr cadastral	Suprafaţa (mp)*	Observaţii / Referinţe
	8.033	

* Suprafaţa este determinată in planul de proiecţie Stereo 70.

DETALII LINIARE IMOBIL

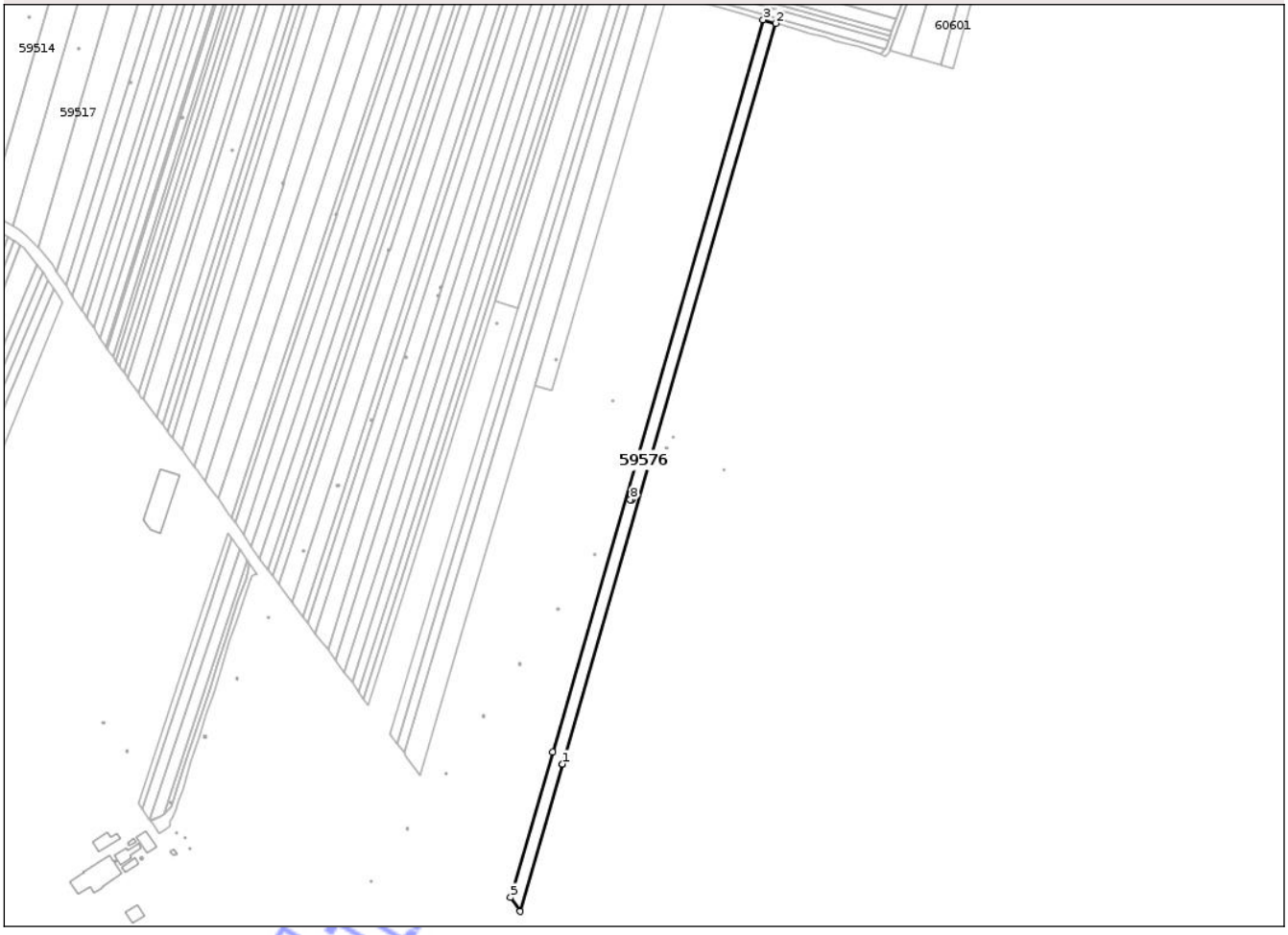

Date referitoare la teren

Crt	Categorie folosinţă	Intra vilan	Suprafaţa (mp)	Tarla	Parcelă	Nr. topo	Observaţii / Referinţe
1	arabil	NU	6.700	91	8/1	-	
2	arabil	DA	1.333	91	8/1	-	

Lungime Segmente
1) Valorile lungimilor segmentelor sunt obţinute din proiecţie în plan.

Punct început	X / Y	Punct sfârşit	X / Y	Lungime segment (** (m)
1	543.927,343 308.031,364	2	544.102,455 308.639,13	632.49
2	544.102,455 308.639,13	3	544.092,208 308.642,059	10.657
3	544.092,208 308.642,059	4	543.919,152 308.041,43	625.063
4	543.919,152 308.041,43	5	543.884,713 307.921,905	124.388

Document care conţine date cu caracter personal, protejat de prevederile Regulamentului (UE) nr. 679/2016 şi Legii 190/2018

Punct început	X / Y	Punct sfârşit	X / Y	Lungime segment (** (m)
5	543.884,713 307.921,905	6	543.892,531 307.910,543	13.792
6	543.892,531 307.910,543	7	543.927,343 308.031,364	125.736
7	543.927,343 308.031,364	8	543.983,138 308.248,393	224.086
8	543.983,138 308.248,393	9	543.983,138 308.249,593	1.2
9	543.983,138 308.249,593	10	543.984,338 308.249,593	1.2
10	543.984,338 308.249,593	11	543.984,338 308.248,393	1.2
11	543.984,338 308.248,393	1	543.983,138 308.248,393	1.2

**** Lungimile segmentelor sunt determinate în planul de proiecţie Stereo 70 şi sunt rotunjite la 1 milimetru.**
***** Distanţa dintre puncte este formată din segmente cumulate ce sunt mai mici decât valoarea 1 milimetru.**

Neutilizabil in circuitul civil

DATE DESPRE IMOBILUL NR. 59577

Oficiul de Cadastru şi Publicitate Imobiliară TELEORMAN
Biroul de Cadastru şi Publicitate Imobiliară Videle

A. Partea I. Descrierea imobilului

TEREN Necunoscut

Adresa: Loc. Videle, Jud. Teleorman

Nr. Crt	Nr cadastral Nr. topografic	Suprafaţa* (mp)	Observaţii / Referinţe
A1		2.285	Sector cadastral:15 Teren neimprejmuit;

B. Partea II. Proprietari şi acte

Inscrieri privitoare la dreptul de proprietate şi alte drepturi reale		Referinţe
/		
Act Administrativ nr. 9001574, din 22/09/2006 emis de CJSDPAT TELEORMAN;		
B1	Intabulare, drept de PROPRIETATE, Legea 18/1991, dobandit prin Reconstituire, cota actuala 1/1, cota initiala 1/1	A1
	1) **BADANOIU CONSTANTIN** 2) **ANDREI IOANA** 3) **PREDEL ELENA** 4) **BADANOIU IVAN**	

C. Partea III. SARCINI .

Inscrieri privind dezmembramintele dreptului de proprietate, drepturi reale de garanţie şi sarcini	Referinţe
NU SUNT	

Neutilizabil în circuitul civil

Anexa Nr. 1 La Partea I

Teren

Nr cadastral	Suprafaţa (mp)*	Observaţii / Referinţe
	2.285	

* Suprafaţa este determinată in planul de proiecţie Stereo 70.

DETALII LINIARE IMOBIL

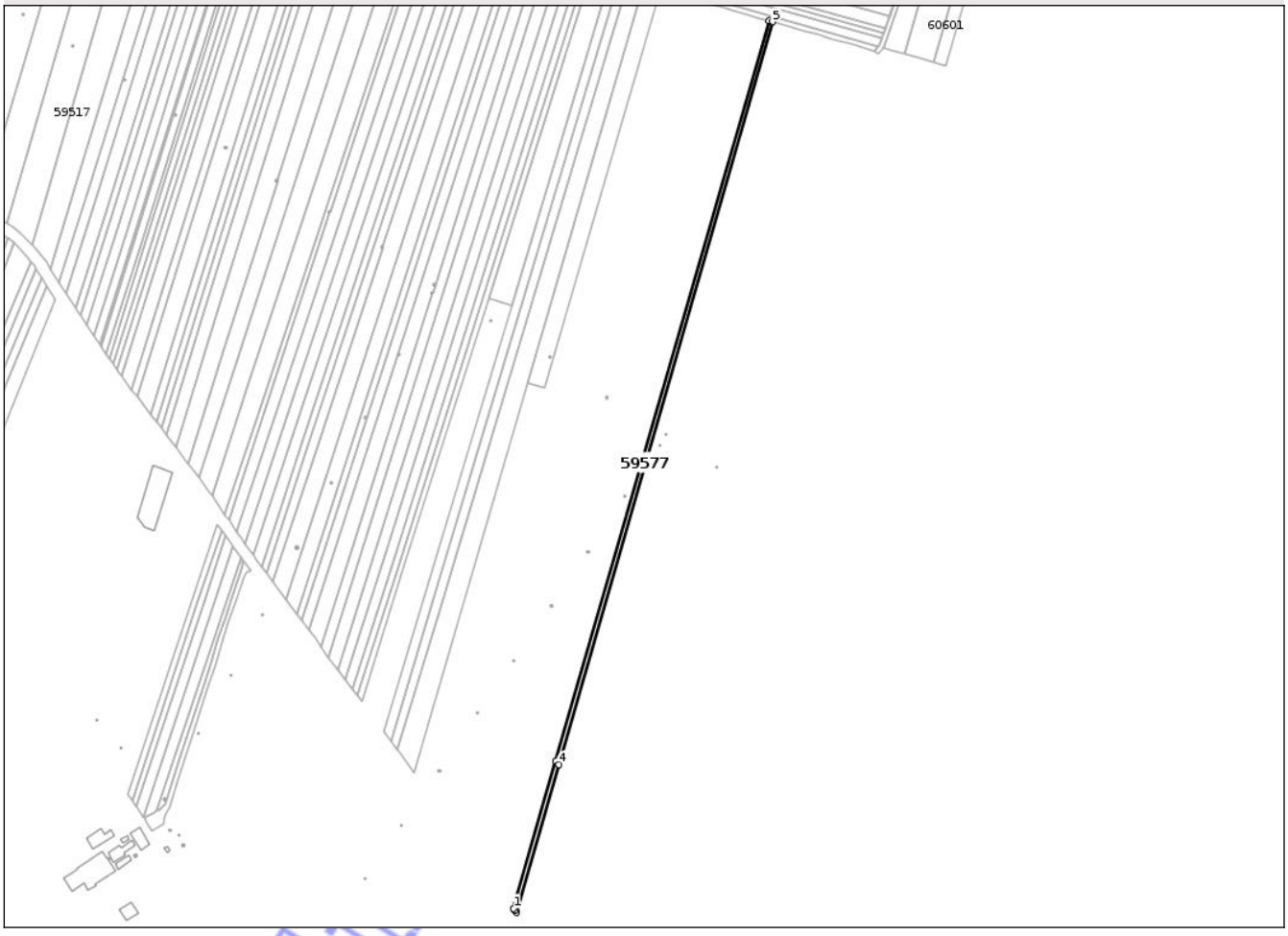

Date referitoare la teren

Crt	Categorie folosinţă	Intra vilan	Suprafaţa (mp)	Tarla	Parcelă	Nr. topo	Observaţii / Referinţe
1	arabil	NU	1.906	91	8	-	
2	arabil	DA	379	91	8	-	

Lungime Segmente
1) Valorile lungimilor segmentelor sunt obţinute din proiecţie în plan.

Punct început	X / Y	Punct sfârşit	X / Y	Lungime segment (** (m)
1	543.892,531 307.910,543	2	543.893,678 307.908,877	2.023
2	543.893,678 307.908,877	3	543.894,718 307.907,267	1.917
3	543.894,718 307.907,267	4	543.929,655 308.028,523	126.189
4	543.929,655 308.028,523	5	544.105,348 308.638,303	634.586

Document care conţine date cu caracter personal, protejat de prevederile Regulamentului (UE) nr. 679/2016 şi Legii 190/2018

Punct început	X / Y	Punct sfârşit	X / Y	Lungime segment (** (m)
5	544.105,348 308.638,303	6	544.102,455 308.639,13	3.009
6	544.102,455 308.639,13	7	543.927,343 308.031,364	632.49
7	543.927,343 308.031,364	1	543.892,531 307.910,543	125.736

** Lungimile segmentelor sunt determinate în planul de proiecţie Stereo 70 şi sunt rotunjite la 1 milimetru.
*** Distanţa dintre puncte este formată din segmente cumulate ce sunt mai mici decât valoarea 1 milimetru.

Neutilizabil in circuitul civil

DATE DESPRE IMOBILUL NR. 59578

Oficiul de Cadastru şi Publicitate Imobiliară TELEORMAN
Biroul de Cadastru şi Publicitate Imobiliară Videle

A. Partea I. Descrierea imobilului

TEREN Necunoscut

Adresa: Loc. Videle, Jud. Teleorman

Nr. Crt	Nr cadastral Nr. topografic	Suprafaţa* (mp)	Observaţii / Referinţe
A1		4.484	Sector cadastral:15 Teren neimprejmuit;

B. Partea II. Proprietari şi acte

Inscrieri privitoare la dreptul de proprietate şi alte drepturi reale		Referinţe
/		
Act Administrativ nr. 9000557, din 26/11/2008 emis de CJSDPAT TELEORMAN;		
B1	Intabulare, drept de PROPRIETATE, Legea 18/1991, dobandit prin Reconstituire, cota actuala 1/1, cota initiala 1/1	A1
	1) **DINU ELENA**	

C. Partea III. SARCINI .

Inscrieri privind dezmembramintele dreptului de proprietate, drepturi reale de garanţie şi sarcini	Referinţe
NU SUNT	

Neutilizabil în circuitul civil

Anexa Nr. 1 La Partea I

Teren

Nr cadastral	Suprafaţa (mp)*	Observaţii / Referinţe
	4.484	

* Suprafaţa este determinată in planul de proiecţie Stereo 70.

DETALII LINIARE IMOBIL

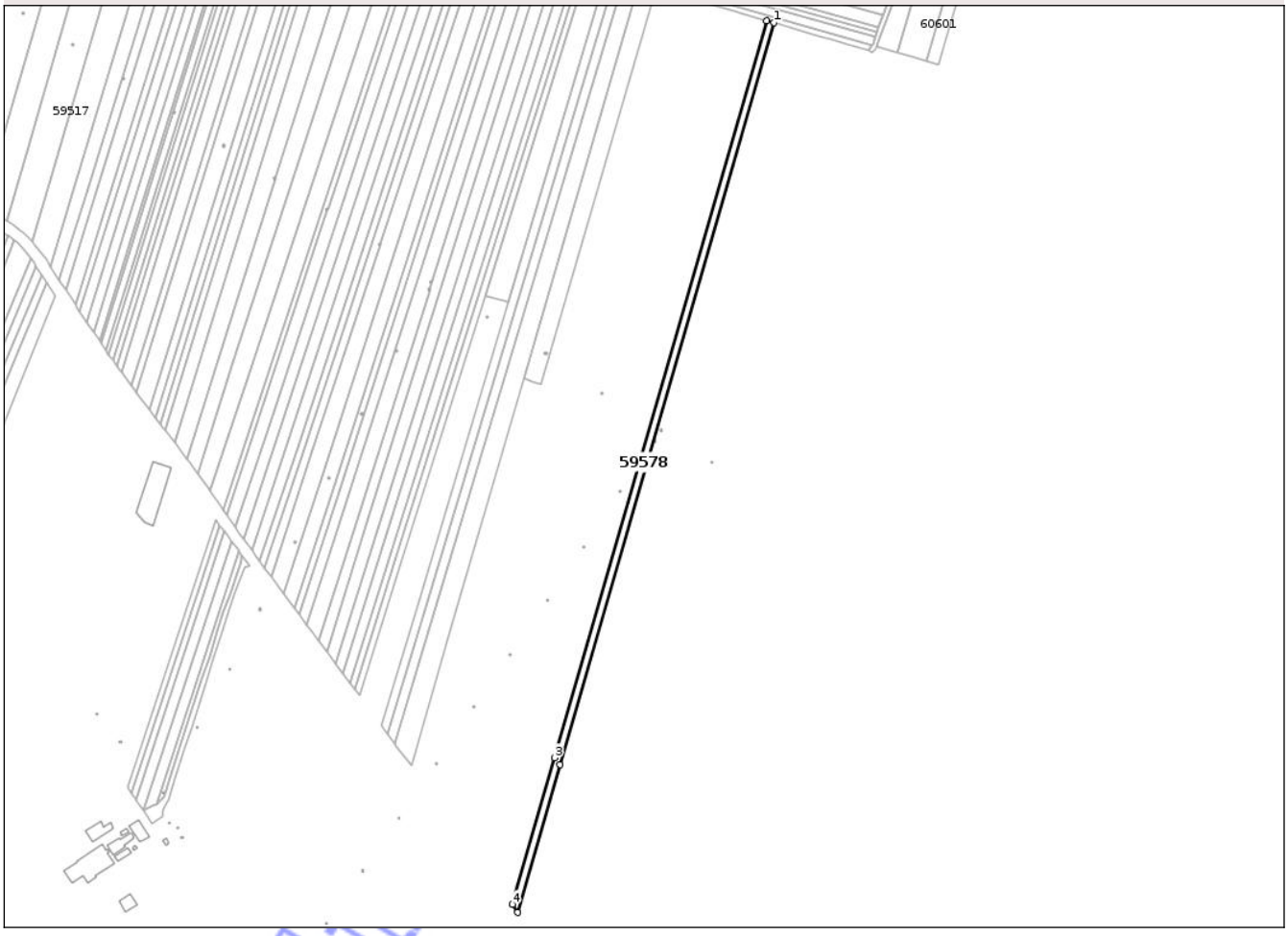

Date referitoare la teren

Crt	Categorie folosinţă	Intra vilan	Suprafaţa (mp)	Tarla	Parcelă	Nr. topo	Observaţii / Referinţe
1	arabil	NU	3.740	91	8	-	
2	arabil	DA	744	91	8	-	

Lungime Segmente
1) Valorile lungimilor segmentelor sunt obţinute din proiecţie în plan.

Punct început	X / Y	Punct sfârşit	X / Y	Lungime segment (** (m)
1	544.110,996 308.636,689	2	544.105,348 308.638,303	5.874
2	544.105,348 308.638,303	3	543.929,655 308.028,523	634.586
3	543.929,655 308.028,523	4	543.894,718 307.907,267	126.189
4	543.894,718 307.907,267	5	543.898,946 307.900,723	7.791

Document care conţine date cu caracter personal, protejat de prevederile Regulamentului (UE) nr. 679/2016 şi Legii 190/2018

Punct început	X / Y	Punct sfârşit	X / Y	Lungime segment (** (m)
5	543.898,946 307.900,723	6	543.934,17 308.022,975	127.225
6	543.934,17 308.022,975	1	544.110,996 308.636,689	638.68

** Lungimile segmentelor sunt determinate în planul de proiecţie Stereo 70 şi sunt rotunjite la 1 milimetru.
*** Distanţa dintre puncte este formată din segmente cumulate ce sunt mai mici decât valoarea 1 milimetru.

Neutilizabil in circuitul civil

DATE DESPRE IMOBILUL NR. 59579

Oficiul de Cadastru şi Publicitate Imobiliară TELEORMAN
Biroul de Cadastru şi Publicitate Imobiliară Videle

A. Partea I. Descrierea imobilului

TEREN Necunoscut

Adresa: Loc. Videle, Jud. Teleorman

Nr. Crt	Nr cadastral Nr. topografic	Suprafaţa* (mp)	Observaţii / Referinţe
A1		5.516	Sector cadastral:15 Teren neimprejmuit;

B. Partea II. Proprietari şi acte

Inscrieri privitoare la dreptul de proprietate şi alte drepturi reale		Referinţe
/		
Act Administrativ nr. 09-00494, din 01/01/1995 emis de CJSDPAT TELEORMAN;		
B1	Intabulare, drept de PROPRIETATE, Legea 18/1991, dobandit prin Reconstituire, cota actuala 1/1, cota initiala 1/1	A1
	1) **DINU GHEORGHE**	

C. Partea III. SARCINI .

Inscrieri privind dezmembramintele dreptului de proprietate, drepturi reale de garanţie şi sarcini	Referinţe
NU SUNT	

Neutilizabil în circuitul civil

Anexa Nr. 1 La Partea I

Teren

Nr cadastral	Suprafaţa (mp)*	Observaţii / Referinţe
	5.516	

* Suprafaţa este determinată in planul de proiecţie Stereo 70.

DETALII LINIARE IMOBIL

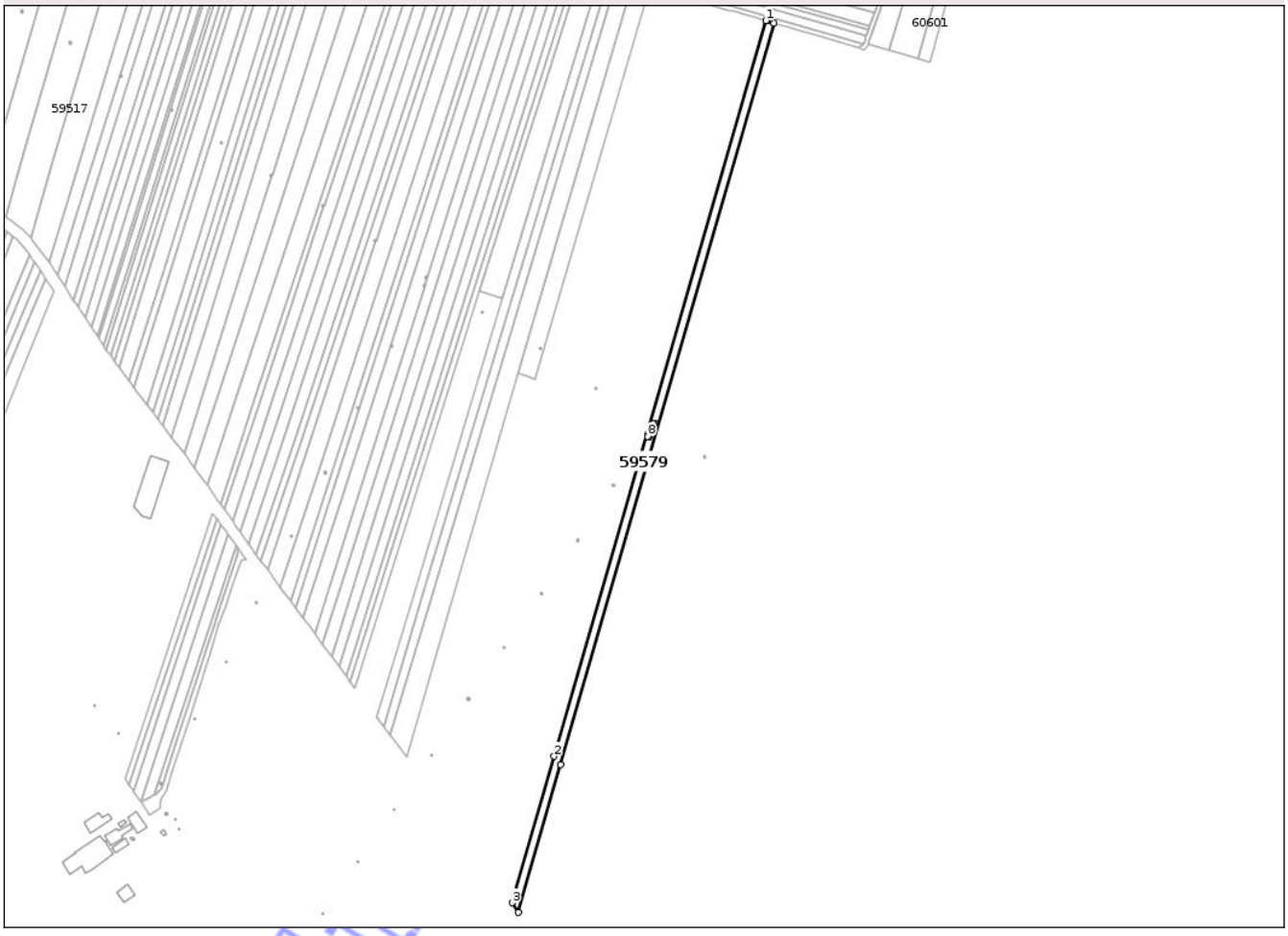

Date referitoare la teren

Crt	Categorie folosință	Intra vilan	Suprafaţa (mp)	Tarla	Parcelă	Nr. topo	Observaţii / Referinţe
1	arabil	NU	4.598	91	7	-	
2	arabil	DA	918	91	7	-	

Lungime Segmente
1) Valorile lungimilor segmentelor sunt obţinute din proiecţie în plan.

Punct început	X / Y	Punct sfârşit	X / Y	Lungime segment (** (m)
1	544.110,996 308.636,689	2	543.934,17 308.022,975	638.68
2	543.934,17 308.022,975	3	543.898,946 307.900,723	127.225
3	543.898,946 307.900,723	4	543.904,111 307.892,728	9.518
4	543.904,111 307.892,728	5	543.939,685 308.016,198	128.493

Document care conține date cu caracter personal, protejat de prevederile Regulamentului (UE) nr. 679/2016 și Legii 190/2018

Punct început	X / Y	Punct sfârşit	X / Y	Lungime segment (** (m)
5	543.939,685 308.016,198	6	544.117,896 308.634,716	643.68
6	544.117,896 308.634,716	7	544.110,996 308.636,689	7.177
7	544.110,996 308.636,689	8	544.012,288 308.289,902	360.561
8	544.012,288 308.289,902	9	544.012,288 308.291,102	1.2
9	544.012,288 308.291,102	10	544.013,488 308.291,102	1.2
10	544.013,488 308.291,102	11	544.013,488 308.289,902	1.2
11	544.013,488 308.289,902	12	544.012,288 308.289,902	1.2
12	544.012,288 308.289,902	13	544.017,486 308.298,911	10.401
13	544.017,486 308.298,911	14	544.017,486 308.300,111	1.2
14	544.017,486 308.300,111	15	544.018,686 308.300,111	1.2
15	544.018,686 308.300,111	16	544.018,686 308.298,911	1.2
16	544.018,686 308.298,911	1	544.017,486 308.298,911	1.2

**** Lungimile segmentelor sunt determinate în planul de proiecţie Stereo 70 şi sunt rotunjite la 1 milimetru.**
***** Distanţa dintre puncte este formată din segmente cumulate ce sunt mai mici decât valoarea 1 milimetru.**

Neutilizabil în circuitul civil

DATE DESPRE IMOBILUL NR. 59580

Oficiul de Cadastru şi Publicitate Imobiliară TELEORMAN
Biroul de Cadastru şi Publicitate Imobiliară Videle

A. Partea I. Descrierea imobilului

Nr. CF vechi:1254
Nr. cadastral vechi:2052

TEREN Necunoscut

Adresa: Loc. Videle, Jud. Teleorman

Nr. Crt	Nr cadastral Nr. topografic	Suprafaţa* (mp)	Observaţii / Referinţe
A1	20968	Din acte: 10.000 Masurata: 10.004	Sector cadastral:15 Teren neimprejmuit;

B. Partea II. Proprietari şi acte

Inscrieri privitoare la dreptul de proprietate şi alte drepturi reale		Referinţe
337 / 02/03/2006		
Act Notarial nr. 741, din 02/03/2006 emis de BNP MIRELA EFRIM;		
B1	Intabulare, drept de PROPRIETATE, bun comun, cu titlu de drept cumparare, dobandit prin Conventie, cota actuala 1/1, cota initiala 1/1	A1
	1) **HRISTACHE MARIETA** 2) **HRISTACHE STEFAN SORIN**	
	OBSERVATII: (provenita din conversia CF 1254)	

C. Partea III. SARCINI .

Inscrieri privind dezmembramintele dreptului de proprietate, drepturi reale de garanţie şi sarcini	Referinţe
NU SUNT	

Neutilizabil în circuitul civil

Anexa Nr. 1 La Partea I

Teren

Nr cadastral	Suprafaţa (mp)*	Observaţii / Referinţe
20968	Din acte: 10.000 Masurata: 10.004	

* Suprafaţa este determinată in planul de proiecţie Stereo 70.

DETALII LINIARE IMOBIL

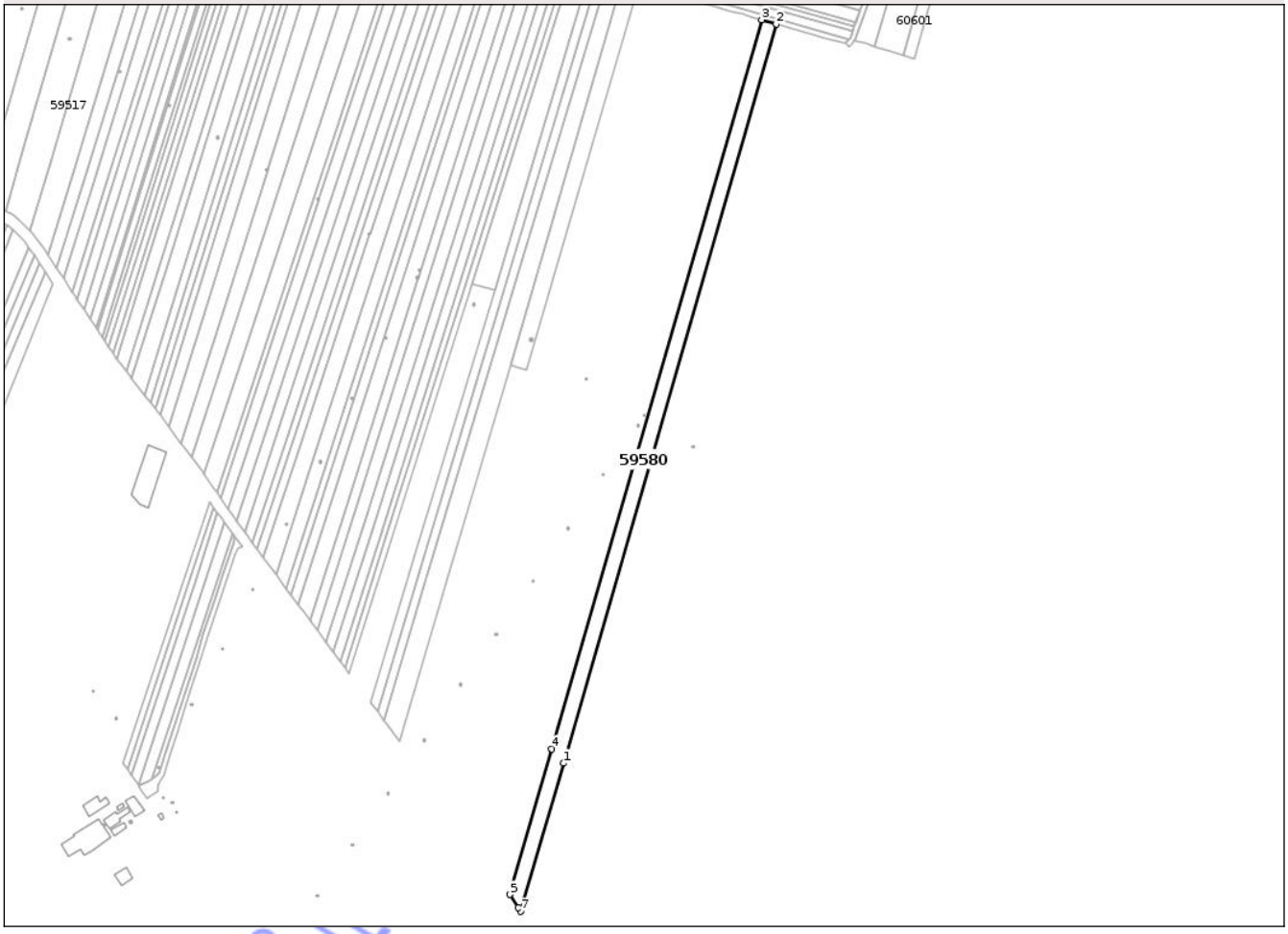

Date referitoare la teren

Crt	Categorie folosinţă	Intra vilan	Suprafaţa (mp)	Tarla	Parcelă	Nr. topo	Observaţii / Referinţe
1	arabil	NU	8.337	91	6	-	
2	arabil	DA	1.667	91	6	-	

Lungime Segmente
1) Valorile lungimilor segmentelor sunt obţinute din proiecţie în plan.

Punct început	X / Y	Punct sfârşit	X / Y	Lungime segment (**) (m)
1	543.949,571 308.004,05	2	544.130,263 308.631,182	652.644
2	544.130,263 308.631,182	3	544.117,896 308.634,716	12.862
3	544.117,896 308.634,716	4	543.939,685 308.016,198	643.68
4	543.939,685 308.016,198	5	543.904,111 307.892,728	128.493

Document care conţine date cu caracter personal, protejat de prevederile Regulamentului (UE) nr. 679/2016 şi Legii 190/2018

Punct început	X / Y	Punct sfârşit	X / Y	Lungime segment (** (m)
5	543.904,111 307.892,728	6	543.911,137 307.881,852	12.948
6	543.911,137 307.881,852	7	543.913,383 307.878,452	4.075
7	543.913,383 307.878,452	1	543.949,571 308.004,05	130.707

** Lungimile segmentelor sunt determinate în planul de proiecţie Stereo 70 şi sunt rotunjite la 1 milimetru.
*** Distanţa dintre puncte este formată din segmente cumulate ce sunt mai mici decât valoarea 1 milimetru.

Neutilizabil in circuitul civil

DATE DESPRE IMOBILUL NR. 59581

Oficiul de Cadastru şi Publicitate Imobiliară TELEORMAN
Biroul de Cadastru şi Publicitate Imobiliară Videle

A. Partea I. Descrierea imobilului

TEREN Necunoscut

Adresa: Loc. Videle, Jud. Teleorman

Nr. Crt	Nr cadastral Nr. topografic	Suprafaţa* (mp)	Observaţii / Referinţe
A1		10.640	Sector cadastral:15 Teren neimprejmuit;

B. Partea II. Proprietari şi acte

Inscrieri privitoare la dreptul de proprietate şi alte drepturi reale		Referinţe
/		
Act Administrativ nr. 903007, din 15/11/2002 emis de CJSDPAT TELEORMAN;		
B1	Intabulare, drept de PROPRIETATE, Legea 18/1991, dobandit prin Reconstituire, cota actuala 1/1, cota initiala 1/1	A1
	1) **BADANOIU V. ZOIA**	

C. Partea III. SARCINI .

Inscrieri privind dezmembramintele dreptului de proprietate, drepturi reale de garanţie şi sarcini	Referinţe
NU SUNT	

Neutilizabil în circuitul civil

Anexa Nr. 1 La Partea I

Teren

Nr cadastral	Suprafaţa (mp)*	Observaţii / Referinţe
	10.640	

* Suprafaţa este determinată in planul de proiecţie Stereo 70.

DETALII LINIARE IMOBIL

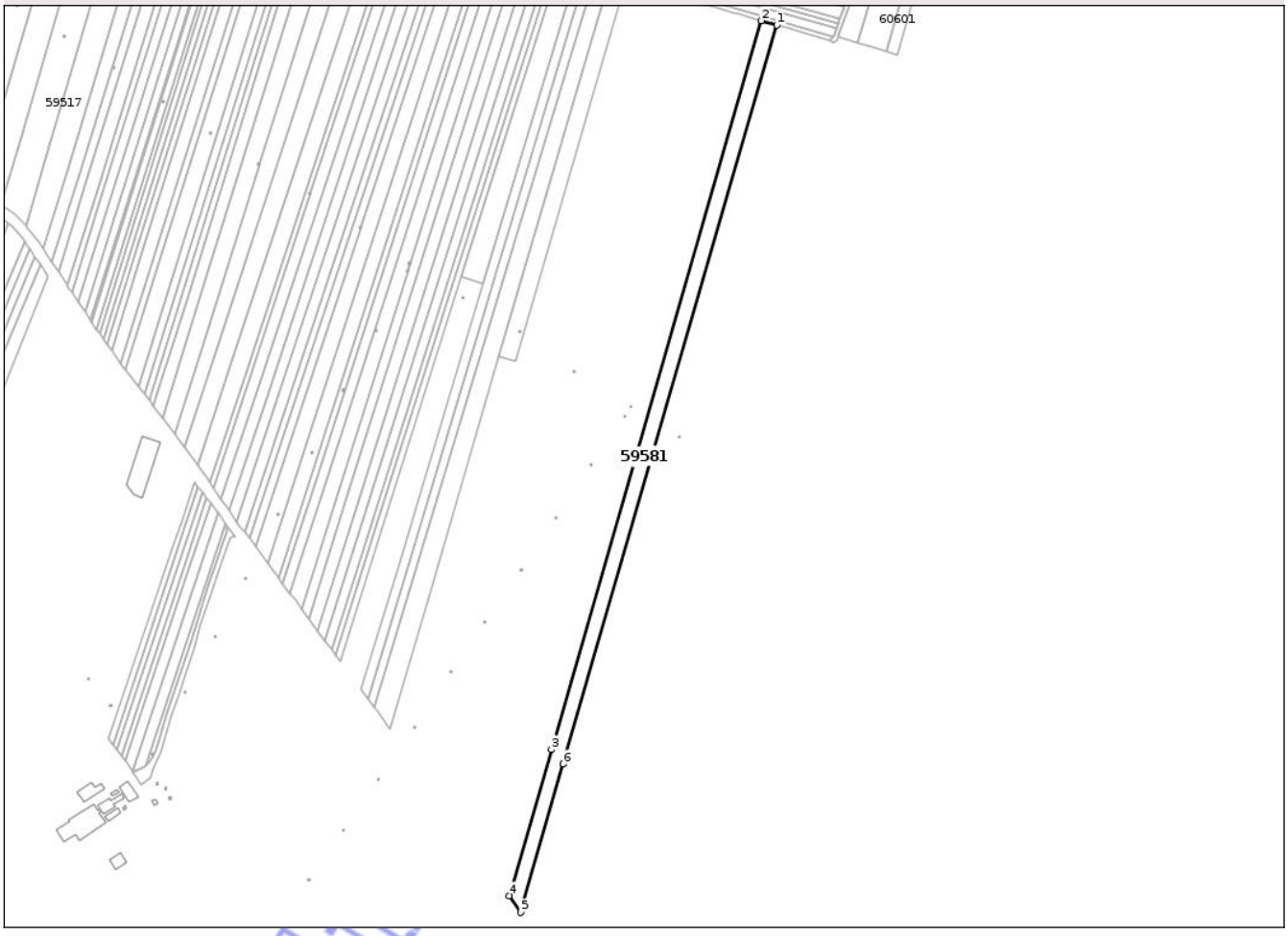

Date referitoare la teren

Crt	Categorie folosinţă	Intra vilan	Suprafaţa (mp)	Tarla	Parcelă	Nr. topo	Observaţii / Referinţe
1	arabil	NU	8.905	91	860/5	-	
2	arabil	DA	1.735	91	860/5	-	

Lungime Segmente
1) Valorile lungimilor segmentelor sunt obţinute din proiecţie în plan.

Punct început	X / Y	Punct sfârşit	X / Y	Lungime segment (** (m)
1	544.143,589 308.627,373	2	544.130,263 308.631,182	13.86
2	544.130,263 308.631,182	3	543.949,571 308.004,05	652.644
3	543.949,571 308.004,05	4	543.913,383 307.878,452	130.707
4	543.913,383 307.878,452	5	543.922,88 307.864,073	17.232

Document care conţine date cu caracter personal, protejat de prevederile Regulamentului (UE) nr. 679/2016 şi Legii 190/2018

Punct început	X / Y	Punct sfârşit	X / Y	Lungime segment (** (m)
5	543.922,88 307.864,073	6	543.959,741 307.991,553	132.702
6	543.959,741 307.991,553	1	544.143,589 308.627,373	661.866

**** Lungimile segmentelor sunt determinate în planul de proiecţie Stereo 70 şi sunt rotunjite la 1 milimetru.**
***** Distanţa dintre puncte este formată din segmente cumulate ce sunt mai mici decât valoarea 1 milimetru.**

Neutilizabil in circuitul civil

DATE DESPRE IMOBILUL NR. 59582

Oficiul de Cadastru şi Publicitate Imobiliară TELEORMAN
Biroul de Cadastru şi Publicitate Imobiliară Videle

A. Partea I. Descrierea imobilului

Nr. CF vechi:358
Nr. cadastral vechi:497

TEREN Necunoscut

Adresa: Loc. Videle, Jud. Teleorman

Nr. Crt	Nr cadastral Nr. topografic	Suprafaţa* (mp)	Observaţii / Referinţe
A1	21549	Din acte: 6.168 Masurata: 6.103	Sector cadastral:15 Teren neimprejmuit;

B. Partea II. Proprietari şi acte

Inscrieri privitoare la dreptul de proprietate şi alte drepturi reale		Referinţe
9697 / 23/11/2012		
Act Notarial nr. 1841, din 23/11/2012 emis de BNP MIRELA EFRIM (CONTRACT DE VANZARE - CUMPARARE AUT. NR);		
B2	Intabulare, drept de PROPRIETATE, cu titlu de drept cumparare, dobandit prin Conventie, cota actuala 1/1, cota initiala 1/1	A1
	1) **JIEANU ALECU GABRIEL**, casatorit cu 2) **JIEANU MITICA**	

C. Partea III. SARCINI .

Inscrieri privind dezmembramintele dreptului de proprietate, drepturi reale de garanţie şi sarcini	Referinţe
NU SUNT	

Neutilizabil în circuitul civil

Anexa Nr. 1 La Partea I

Teren

Nr cadastral	Suprafaţa (mp)*	Observaţii / Referinţe
21549	Din acte: 6.168 Masurata: 6.103	

* Suprafaţa este determinată in planul de proiecţie Stereo 70.

DETALII LINIARE IMOBIL

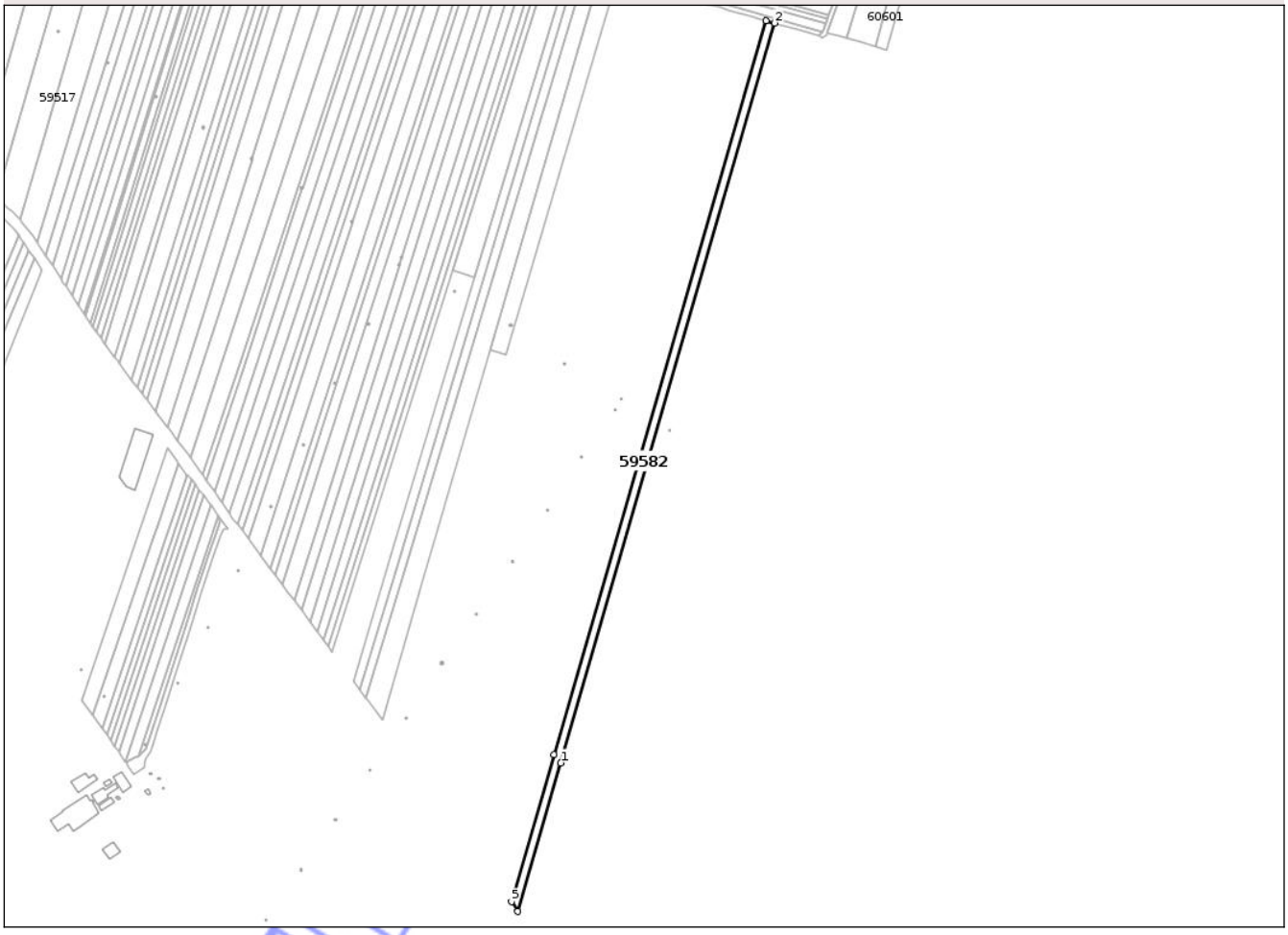

Date referitoare la teren

Crt	Categorie folosinţă	Intra vilan	Suprafaţa (mp)	Tarla	Parcelă	Nr. topo	Observaţii / Referinţe
1	arabil	NU	5.084	91	4	-	
2	arabil	DA	1.019	91	4	-	

Lungime Segmente
1) Valorile lungimilor segmentelor sunt obţinute din proiecţie în plan.

Punct început	X / Y	Punct sfârşit	X / Y	Lungime segment (** (m)
1	543.965,617 307.984,333	2	544.150,944 308.625,27	667.193
2	544.150,944 308.625,27	3	544.143,589 308.627,373	7.65
3	544.143,589 308.627,373	4	543.959,741 307.991,553	661.866
4	543.959,741 307.991,553	5	543.922,88 307.864,073	132.702

Document care conţine date cu caracter personal, protejat de prevederile Regulamentului (UE) nr. 679/2016 şi Legii 190/2018

Punct început	X / Y	Punct sfârşit	X / Y	Lungime segment (** (m)
5	543.922,88 307.864,073	6	543.928,419 307.855,688	10.049
6	543.928,419 307.855,688	1	543.965,617 307.984,333	133.915

**** Lungimile segmentelor sunt determinate în planul de proiecţie Stereo 70 şi sunt rotunjite la 1 milimetru.**
***** Distanţa dintre puncte este formată din segmente cumulate ce sunt mai mici decât valoarea 1 milimetru.**

Neutilizabil in circuitul civil

DATE DESPRE IMOBILUL NR. 59583

Oficiul de Cadastru şi Publicitate Imobiliară TELEORMAN
Biroul de Cadastru şi Publicitate Imobiliară Videle

A. Partea I. Descrierea imobilului

TEREN Necunoscut

Adresa: Loc. Videle, Jud. Teleorman

Nr. Crt	Nr cadastral Nr. topografic	Suprafaţa* (mp)	Observaţii / Referinţe
A1	24430	6.240	Sector cadastral:15 Teren neimprejmuit;

B. Partea II. Proprietari şi acte

Inscrieri privitoare la dreptul de proprietate şi alte drepturi reale		Referinţe
8384 / 09/05/2019		
Act Notarial nr. 246, din 08/05/2019 emis de BIN VIOR IOAN - ALEXANDRU (Contract de vanzare cumparare aut. nr);		
B2	Intabulare, drept de PROPRIETATE, cu titlu de drept cumparare, bun comun, dobandit prin Conventie, cota actuala 1/1, cota initiala 1/1	A1
	1) **FLESCHIN CONSTANTIN-ALEXANDRU** 2) **FLESCHIN ELENA GABRIELA**	

C. Partea III. SARCINI .

Inscrieri privind dezmembramintele dreptului de proprietate, drepturi reale de garanţie şi sarcini	Referinţe
NU SUNT	

Neutilizabil în circuitul civil

Anexa Nr. 1 La Partea I

Teren

Nr cadastral	Suprafaţa (mp)*	Observaţii / Referinţe
24430	6.240	

* Suprafaţa este determinată in planul de proiecţie Stereo 70.

DETALII LINIARE IMOBIL

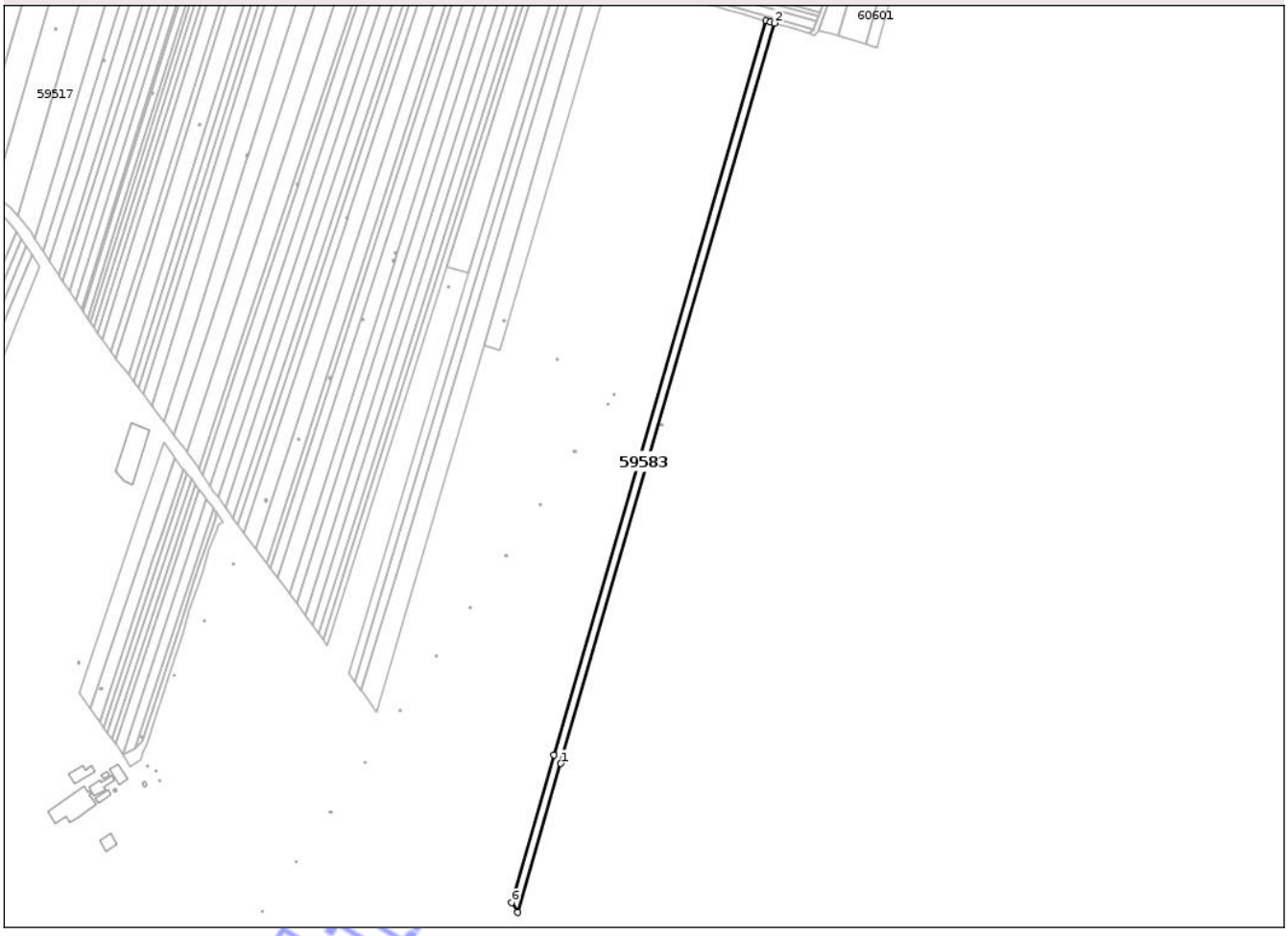

Date referitoare la teren

Crt	Categorie folosinţă	Intra vilan	Suprafaţa (mp)	Tarla	Parcelă	Nr. topo	Observaţii / Referinţe
1	arabil	NU	5.197	91	3	-	
2	arabil	DA	1.043	91	3	-	

Lungime Segmente
1) Valorile lungimilor segmentelor sunt obţinute din proiecţie în plan.

Punct început	X / Y	Punct sfârşit	X / Y	Lungime segment (** (m)
1	543.971,574 307.977,012	2	544.158,402 308.623,138	672.595
2	544.158,402 308.623,138	3	544.154,68 308.624,242	3.882
3	544.154,68 308.624,242	4	544.150,944 308.625,27	3.875
4	544.150,944 308.625,27	5	543.965,617 307.984,333	667.193

Document care conţine date cu caracter personal, protejat de prevederile Regulamentului (UE) nr. 679/2016 şi Legii 190/2018

Punct început	X / Y	Punct sfârşit	X / Y	Lungime segment (** (m)
5	543.965,617 307.984,333	6	543.928,419 307.855,688	133.915
6	543.928,419 307.855,688	7	543.934,035 307.847,186	10.189
7	543.934,035 307.847,186	1	543.971,574 307.977,012	135.144

** Lungimile segmentelor sunt determinate în planul de proiecţie Stereo 70 şi sunt rotunjite la 1 milimetru.
*** Distanţa dintre puncte este formată din segmente cumulate ce sunt mai mici decât valoarea 1 milimetru.

Neutilizabil in circuitul civil

DATE DESPRE IMOBILUL NR. 59584

Oficiul de Cadastru şi Publicitate Imobiliară TELEORMAN
Biroul de Cadastru şi Publicitate Imobiliară Videle

A. Partea I. Descrierea imobilului

TEREN Necunoscut

Adresa: Loc. Videle, Jud. Teleorman

Nr. Crt	Nr cadastral Nr. topografic	Suprafaţa* (mp)	Observaţii / Referinţe
A1		11.018	Sector cadastral:15 Teren neimprejmuit;

B. Partea II. Proprietari şi acte

Inscrieri privitoare la dreptul de proprietate şi alte drepturi reale		Referinţe
/		
Act Administrativ nr. 09-00693, din 01/01/1995 emis de CJSDPAT TELEORMAN;		
B1	Intabulare, drept de PROPRIETATE, Legea 18/1991, dobandit prin Reconstituire, cota actuala 1/1, cota initiala 1/1	A1
	1) **URSU DUMITRU**	

C. Partea III. SARCINI .

Inscrieri privind dezmembramintele dreptului de proprietate, drepturi reale de garanţie şi sarcini	Referinţe
NU SUNT	

Neutilizabil în circuitul civil

Anexa Nr. 1 La Partea I

Teren

Nr cadastral	Suprafaţa (mp)*	Observaţii / Referinţe
	11.018	

* Suprafaţa este determinată in planul de proiecţie Stereo 70.

DETALII LINIARE IMOBIL

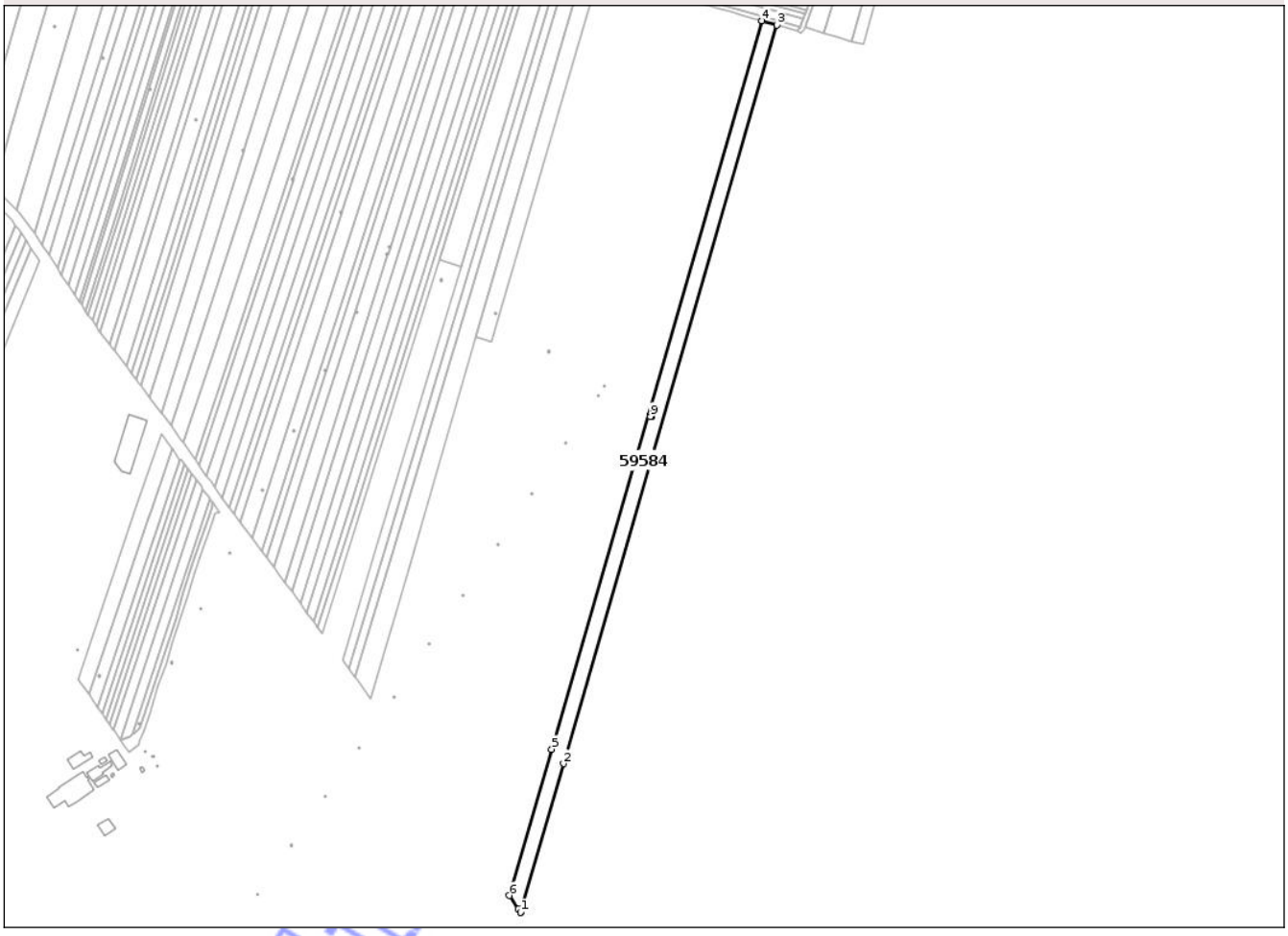

Date referitoare la teren

Crt	Categorie folosinţă	Intra vilan	Suprafaţa (mp)	Tarla	Parcelă	Nr. topo	Observaţii / Referinţe
1	arabil	NU	9.173	91	2	-	
2	arabil	DA	1.845	91	2	-	

Lungime Segmente
1) Valorile lungimilor segmentelor sunt obţinute din proiecţie în plan.

Punct început	X / Y	Punct sfârşit	X / Y	Lungime segment (** (m)
1	543.943,832 307.832,304	2	543.981,978 307.964,228	137.328
2	543.981,978 307.964,228	3	544.171,426 308.619,416	682.028
3	544.171,426 308.619,416	4	544.158,402 308.623,138	13.545
4	544.158,402 308.623,138	5	543.971,574 307.977,012	672.595

Document care conţine date cu caracter personal, protejat de prevederile Regulamentului (UE) nr. 679/2016 şi Legii 190/2018

Punct început	X / Y	Punct sfârşit	X / Y	Lungime segment (** (m)
5	543.971,574 307.977,012	6	543.934,035 307.847,186	135.144
6	543.934,035 307.847,186	7	543.941,889 307.835,295	14.251
7	543.941,889 307.835,295	8	543.943,832 307.832,304	3.567
8	543.943,832 307.832,304	9	544.059,224 308.272,186	454.765
9	544.059,224 308.272,186	10	544.059,224 308.273,386	1.2
10	544.059,224 308.273,386	11	544.060,424 308.273,386	1.2
11	544.060,424 308.273,386	12	544.060,424 308.272,186	1.2
12	544.060,424 308.272,186	1	544.059,224 308.272,186	1.2

**** Lungimile segmentelor sunt determinate în planul de proiecţie Stereo 70 şi sunt rotunjite la 1 milimetru.**
***** Distanţa dintre puncte este formată din segmente cumulate ce sunt mai mici decât valoarea 1 milimetru.**

Neutilizabil in circuitul civil

DATE DESPRE IMOBILUL NR. 59585

Oficiul de Cadastru şi Publicitate Imobiliară TELEORMAN
Biroul de Cadastru şi Publicitate Imobiliară Videle

A. Partea I. Descrierea imobilului

TEREN Necunoscut

Adresa: Loc. Videle, Jud. Teleorman

Nr. Crt	Nr cadastral Nr. topografic	Suprafaţa* (mp)	Observaţii / Referinţe
A1		15.848	Sector cadastral:15 Teren neimprejmuit;

B. Partea II. Proprietari şi acte

Inscrieri privitoare la dreptul de proprietate şi alte drepturi reale		Referinţe
/		
Act Administrativ nr. 09-00925, din 01/01/1995 emis de CJSDPAT TELEORMAN;		
B1	Intabulare, drept de PROPRIETATE, Legea 18/1991, dobandit prin Reconstituire, cota actuala 1/1, cota initiala 1/1	A1
	1) **BĂDĂNOIU IORDANA**	

C. Partea III. SARCINI .

Inscrieri privind dezmembramintele dreptului de proprietate, drepturi reale de garanţie şi sarcini	Referinţe
NU SUNT	

Neutilizabil în circuitul civil

Anexa Nr. 1 La Partea I

Teren

Nr cadastral	Suprafaţa (mp)*	Observaţii / Referinţe
	15.848	

* Suprafaţa este determinată in planul de proiecţie Stereo 70.

DETALII LINIARE IMOBIL

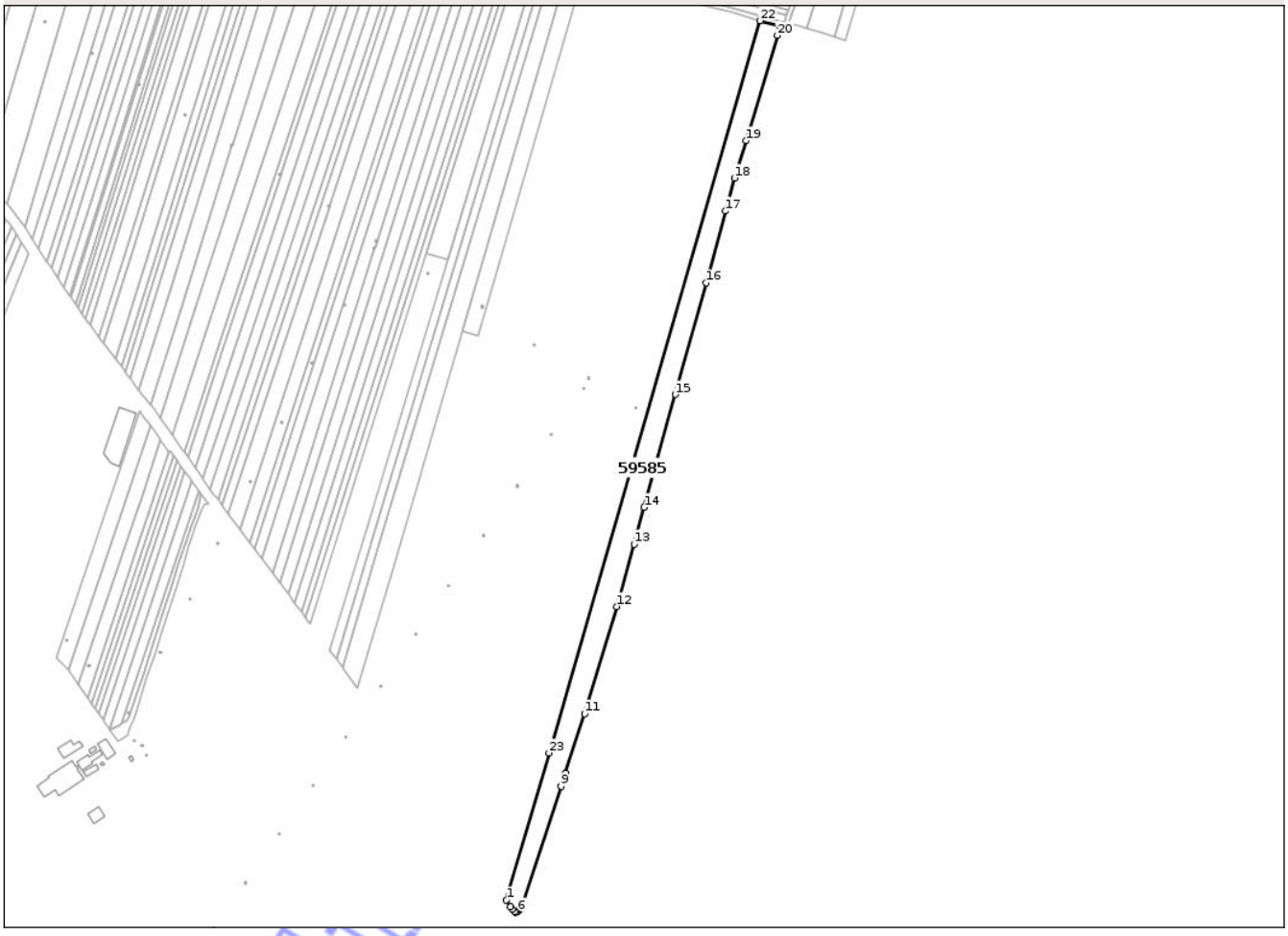

Date referitoare la teren

Crt	Categorie folosinţă	Intra vilan	Suprafaţa (mp)	Tarla	Parcelă	Nr. topo	Observaţii / Referinţe
1	arabil	NU	13.528	91	1	-	
2	arabil	DA	2.320	91	1	-	

Lungime Segmente
1) Valorile lungimilor segmentelor sunt obţinute din proiecţie în plan.

Punct început	X / Y	Punct sfârşit	X / Y	Lungime segment (** (m)
1	543.943,832 307.832,304	2	543.947,539 307.826,597	6.805
3	543.949,378 307.823,991	4	543.951,312 307.821,848	2.887
5	543.952,692 307.821,427	6	543.954,345 307.822,177	1.815
7	543.955,826 307.823,837	8	543.958,524 307.829,347	6.135

Punct început	X / Y	Punct sfârşit	X / Y	Lungime segment (** (m)
2	543.947,539 307.826,597	3	543.949,378 307.823,991	3.19
4	543.951,312 307.821,848	5	543.952,692 307.821,427	1.443
6	543.954,345 307.822,177	7	543.955,826 307.823,837	2.225
8	543.958,524 307.829,347	9	543.992,891 307.934,079	110.227

Document care conţine date cu caracter personal, protejat de prevederile Regulamentului (UE) nr. 679/2016 şi Legii 190/2018

Punct început	X / Y	Punct sfârşit	X / Y	Lungime segment (** (m)
9	543.992,891 307.934,079	10	543.996,77 307.946,051	12.585
11	544.013,995 307.999,22	12	544.043,085 308.095,187	100.279
13	544.058,385 308.150,972	14	544.067,485 308.183,89	34.153
15	544.095,214 308.285,01	16	544.122,872 308.384,738	103.492
17	544.140,105 308.448,99	18	544.148,27 308.478,749	30.859
19	544.158,803 308.512,013	20	544.186,714 308.606,266	98.299
21	544.189,019 308.614,387	22	544.171,426 308.619,416	18.298
23	543.981,978 307.964,228	1	543.943,832 307.832,304	137.328

Punct început	X / Y	Punct sfârşit	X / Y	Lungime segment (** (m)
10	543.996,77 307.946,051	11	544.013,995 307.999,22	55.89
12	544.043,085 308.095,187	13	544.058,385 308.150,972	57.845
14	544.067,485 308.183,89	15	544.095,214 308.285,01	104.853
16	544.122,872 308.384,738	17	544.140,105 308.448,99	66.523
18	544.148,27 308.478,749	19	544.158,803 308.512,013	34.892
20	544.186,714 308.606,266	21	544.189,019 308.614,387	8.442
22	544.171,426 308.619,416	23	543.981,978 307.964,228	682.028

**** Lungimile segmentelor sunt determinate în planul de proiecţie Stereo 70 şi sunt rotunjite la 1 milimetru.**
***** Distanţa dintre puncte este formată din segmente cumulate ce sunt mai mici decât valoarea 1 milimetru.**

Neutilizabil in circuitul civil

DATE DESPRE IMOBILUL NR. 59586

Oficiul de Cadastru şi Publicitate Imobiliară TELEORMAN
Biroul de Cadastru şi Publicitate Imobiliară Videle

A. Partea I. Descrierea imobilului

TEREN Extravilan

Adresa: Jud. Teleorman

Nr. Crt	Nr cadastral Nr. topografic	Suprafaţa* (mp)	Observaţii / Referinţe
A1		1	Sector cadastral:15 Teren neimprejmuit;

B. Partea II. Proprietari şi acte

Inscrieri privitoare la dreptul de proprietate şi alte drepturi reale		Referinţe
/		
Act Normativ nr. 123, din 10/07/2012 emis de PARLAMENTUL ROMÂNIEI;		
B1	Intabulare, drept de PROPRIETATE, dobandit prin Lege, cota actuala 1/1, cota initiala 1/1	A1
	1) **STATUL ROMÂN**, CIF:9999999999999	
Act Administrativ nr. 6, din 20/06/2005 emis de MINISTERUL ECONOMIEI ȘI COMERȚULUI;		
B2	Intabulare, drept de CONCESIUNE, dobandit prin Lege, cota actuala 1/1, cota initiala 1/1	A1
	1) **DISTRIBUȚIE ENERGIE OLTENIA S.A.**, CIF:14491102	

C. Partea III. SARCINI .

Inscrieri privind dezmembramintele dreptului de proprietate, drepturi reale de garanţie şi sarcini	Referinţe
NU SUNT	

Neutilizabil în circuitul civil

Anexa Nr. 1 La Partea I

Teren

Nr cadastral	Suprafaţa (mp)*	Observaţii / Referinţe
	1	

* Suprafaţa este determinată in planul de proiecţie Stereo 70.

DETALII LINIARE IMOBIL



Date referitoare la teren

Crt	Categorie folosinţă	Intra vilan	Suprafaţa (mp)	Tarla	Parcelă	Nr. topo	Observaţii / Referinţe
1	curti constructii	NU	1	91	94/1	-	

Date referitoare la construcţii

Crt	Număr	Destinaţie construcţie	Supraf. (mp)	Situaţie juridică	Observaţii / Referinţe
A1.1		constructii industriale si edilitare	1	Fara acte	Nr. niveluri:1; S. construita la sol:1 mp; STALP

Lungime Segmente
1) Valorile lungimilor segmentelor sunt obţinute din proiecţie în plan.

Punct început	X / Y	Punct sfârşit	X / Y	Lungime segment (** (m)
1	543.493,247 308.812,701	2	543.494,447 308.812,701	1.2
2	543.494,447 308.812,701	3	543.494,447 308.813,901	1.2
3	543.494,447 308.813,901	4	543.493,247 308.813,901	1.2

Document care conţine date cu caracter personal, protejat de prevederile Regulamentului (UE) nr. 679/2016 şi Legii 190/2018

Punct început	X / Y	Punct sfârşit	X / Y	Lungime segment (** (m)
4	543.493,247 308.813,901	1	543.493,247 308.812,701	1.2

** Lungimile segmentelor sunt determinate în planul de proiecţie Stereo 70 şi sunt rotunjite la 1 milimetru.
*** Distanţa dintre puncte este formată din segmente cumulate ce sunt mai mici decât valoarea 1 milimetru.

Neutilizabil in circuitul civil

DATE DESPRE IMOBILUL NR. 59587

Oficiul de Cadastru şi Publicitate Imobiliară TELEORMAN
Biroul de Cadastru şi Publicitate Imobiliară Videle

A. Partea I. Descrierea imobilului

TEREN Extravilan

Adresa: Jud. Teleorman

Nr. Crt	Nr cadastral Nr. topografic	Suprafaţa* (mp)	Observaţii / Referinţe
A1		1	Sector cadastral:15 Teren neimprejmuit;

B. Partea II. Proprietari şi acte

Inscrieri privitoare la dreptul de proprietate şi alte drepturi reale		Referinţe
/		
Act Normativ nr. 123, din 10/07/2012 emis de PARLAMENTUL ROMÂNIEI;		
B1	Intabulare, drept de PROPRIETATE, dobandit prin Lege, cota actuala 1/1, cota initiala 1/1	A1
	1) **STATUL ROMÂN**, CIF:9999999999999	
Act Administrativ nr. 6, din 20/06/2005 emis de MINISTERUL ECONOMIEI ȘI COMERȚULUI;		
B2	Intabulare, drept de CONCESIUNE, dobandit prin Lege, cota actuala 1/1, cota initiala 1/1	A1
	1) **DISTRIBUȚIE ENERGIE OLTENIA S.A.**, CIF:14491102	

C. Partea III. SARCINI .

Inscrieri privind dezmembramintele dreptului de proprietate, drepturi reale de garanţie şi sarcini	Referinţe
NU SUNT	

Neutilizabil în circuitul civil

Anexa Nr. 1 La Partea I

Teren

Nr cadastral	Suprafaţa (mp)*	Observaţii / Referinţe
	1	

* Suprafaţa este determinată in planul de proiecţie Stereo 70.

DETALII LINIARE IMOBIL



Date referitoare la teren

Crt	Categorie folosinţă	Intra vilan	Suprafaţa (mp)	Tarla	Parcelă	Nr. topo	Observaţii / Referinţe
1	curti constructii	NU	1	91	94/2	-	

Date referitoare la construcţii

Crt	Număr	Destinaţie construcţie	Supraf. (mp)	Situaţie juridică	Observaţii / Referinţe
A1.1		constructii industriale si edilitare	1	Fara acte	Nr. niveluri:1; S. construita la sol:1 mp; STALP

Lungime Segmente
1) Valorile lungimilor segmentelor sunt obţinute din proiecţie în plan.

Punct început	X / Y	Punct sfârşit	X / Y	Lungime segment (** (m)
1	543.478,125 308.767,324	2	543.479,325 308.767,324	1.2
2	543.479,325 308.767,324	3	543.479,325 308.768,524	1.2
3	543.479,325 308.768,524	4	543.478,125 308.768,524	1.2

Document care conţine date cu caracter personal, protejat de prevederile Regulamentului (UE) nr. 679/2016 şi Legii 190/2018

Punct început	X / Y	Punct sfârşit	X / Y	Lungime segment (** (m)
4	543.478,125 308.768,524	1	543.478,125 308.767,324	1.2

** Lungimile segmentelor sunt determinate în planul de proiecţie Stereo 70 şi sunt rotunjite la 1 milimetru.
*** Distanţa dintre puncte este formată din segmente cumulate ce sunt mai mici decât valoarea 1 milimetru.

Neutilizabil in circuitul civil

DATE DESPRE IMOBILUL NR. 59588

Oficiul de Cadastru şi Publicitate Imobiliară TELEORMAN
Biroul de Cadastru şi Publicitate Imobiliară Videle

A. Partea I. Descrierea imobilului

TEREN Extravilan

Adresa: Jud. Teleorman

Nr. Crt	Nr cadastral Nr. topografic	Suprafaţa* (mp)	Observaţii / Referinţe
A1		1	Sector cadastral:15 Teren neimprejmuit;

B. Partea II. Proprietari şi acte

Inscrieri privitoare la dreptul de proprietate şi alte drepturi reale		Referinţe
/		
Act Normativ nr. 123, din 10/07/2012 emis de PARLAMENTUL ROMÂNIEI;		
B1	Intabulare, drept de PROPRIETATE, dobandit prin Lege, cota actuala 1/1, cota initiala 1/1	A1
	1) **STATUL ROMÂN**, CIF:9999999999999	
Act Administrativ nr. 6, din 20/06/2005 emis de MINISTERUL ECONOMIEI ȘI COMERȚULUI;		
B2	Intabulare, drept de CONCESIUNE, dobandit prin Lege, cota actuala 1/1, cota initiala 1/1	A1
	1) **DISTRIBUȚIE ENERGIE OLTENIA S.A.**, CIF:14491102	

C. Partea III. SARCINI .

Inscrieri privind dezmembramintele dreptului de proprietate, drepturi reale de garanţie şi sarcini	Referinţe
NU SUNT	

Neutilizabil în circuitul civil

Anexa Nr. 1 La Partea I

Teren

Nr cadastral	Suprafaţa (mp)*	Observaţii / Referinţe
	1	

* Suprafaţa este determinată in planul de proiecţie Stereo 70.

DETALII LINIARE IMOBIL



Date referitoare la teren

Crt	Categorie folosinţă	Intra vilan	Suprafaţa (mp)	Tarla	Parcelă	Nr. topo	Observaţii / Referinţe
1	curti constructii	NU	1	91	94/4	-	

Date referitoare la construcţii

Crt	Număr	Destinaţie construcţie	Supraf. (mp)	Situaţie juridică	Observaţii / Referinţe
A1.1		constructii industriale si edilitare	1	Fara acte	Nr. niveluri:1; S. construita la sol:1 mp; STALP

Lungime Segmente
1) Valorile lungimilor segmentelor sunt obţinute din proiecţie în plan.

Punct început	X / Y	Punct sfârşit	X / Y	Lungime segment (** (m)
1	543.462,892 308.721,611	2	543.464,092 308.721,611	1.2
2	543.464,092 308.721,611	3	543.464,092 308.722,811	1.2
3	543.464,092 308.722,811	4	543.462,892 308.722,811	1.2

Document care conţine date cu caracter personal, protejat de prevederile Regulamentului (UE) nr. 679/2016 şi Legii 190/2018

Punct început	X / Y	Punct sfârşit	X / Y	Lungime segment (** (m)
4	543.462,892 308.722,811	1	543.462,892 308.721,611	1.2

** Lungimile segmentelor sunt determinate în planul de proiecţie Stereo 70 şi sunt rotunjite la 1 milimetru.
*** Distanţa dintre puncte este formată din segmente cumulate ce sunt mai mici decât valoarea 1 milimetru.

Neutilizabil in circuitul civil

DATE DESPRE IMOBILUL NR. 59589

Oficiul de Cadastru şi Publicitate Imobiliară TELEORMAN
Biroul de Cadastru şi Publicitate Imobiliară Videle

A. Partea I. Descrierea imobilului

TEREN Extravilan

Adresa: Jud. Teleorman

Nr. Crt	Nr cadastral Nr. topografic	Suprafaţa* (mp)	Observaţii / Referinţe
A1		1	Sector cadastral:15 Teren neimprejmuit;

B. Partea II. Proprietari şi acte

Inscrieri privitoare la dreptul de proprietate şi alte drepturi reale		Referinţe
/		
Act Normativ nr. 123, din 10/07/2012 emis de PARLAMENTUL ROMÂNIEI;		
B1	Intabulare, drept de PROPRIETATE, dobandit prin Lege, cota actuala 1/1, cota initiala 1/1	A1
	1) **STATUL ROMÂN**, CIF:9999999999999	
Act Administrativ nr. 6, din 20/06/2005 emis de MINISTERUL ECONOMIEI ȘI COMERȚULUI;		
B2	Intabulare, drept de CONCESIUNE, dobandit prin Lege, cota actuala 1/1, cota initiala 1/1	A1
	1) **DISTRIBUȚIE ENERGIE OLTENIA S.A.**, CIF:14491102	

C. Partea III. SARCINI .

Inscrieri privind dezmembramintele dreptului de proprietate, drepturi reale de garanţie şi sarcini	Referinţe
NU SUNT	

Neutilizabil în circuitul civil

Anexa Nr. 1 La Partea I

Teren

Nr cadastral	Suprafaţa (mp)*	Observaţii / Referinţe
	1	

* Suprafaţa este determinată in planul de proiecţie Stereo 70.

DETALII LINIARE IMOBIL



Date referitoare la teren

Crt	Categorie folosinţă	Intra vilan	Suprafaţa (mp)	Tarla	Parcelă	Nr. topo	Observaţii / Referinţe
1	curti constructii	NU	1	91	94/6	-	

Date referitoare la construcţii

Crt	Număr	Destinaţie construcţie	Supraf. (mp)	Situaţie juridică	Observaţii / Referinţe
A1.1		constructii industriale si edilitare	1	Fara acte	Nr. niveluri:1; S. construita la sol:1 mp; STALP

Lungime Segmente
1) Valorile lungimilor segmentelor sunt obţinute din proiecţie în plan.

Punct început	X / Y	Punct sfârşit	X / Y	Lungime segment (** (m)
1	543.446,527 308.672,503	2	543.447,727 308.672,503	1.2
2	543.447,727 308.672,503	3	543.447,727 308.673,703	1.2
3	543.447,727 308.673,703	4	543.446,527 308.673,703	1.2

Document care conţine date cu caracter personal, protejat de prevederile Regulamentului (UE) nr. 679/2016 şi Legii 190/2018

Punct început	X / Y	Punct sfârşit	X / Y	Lungime segment (** (m)
4	543.446,527 308.673,703	1	543.446,527 308.672,503	1.2

** Lungimile segmentelor sunt determinate în planul de proiecţie Stereo 70 şi sunt rotunjite la 1 milimetru.
*** Distanţa dintre puncte este formată din segmente cumulate ce sunt mai mici decât valoarea 1 milimetru.

Neutilizabil in circuitul civil

DATE DESPRE IMOBILUL NR. 59591

Oficiul de Cadastru şi Publicitate Imobiliară TELEORMAN
Biroul de Cadastru şi Publicitate Imobiliară Videle

A. Partea I. Descrierea imobilului

TEREN Extravilan

Adresa: Jud. Teleorman

Nr. Crt	Nr cadastral Nr. topografic	Suprafaţa* (mp)	Observaţii / Referinţe
A1		1	Sector cadastral:15 Teren neimprejmuit;

B. Partea II. Proprietari şi acte

Inscrieri privitoare la dreptul de proprietate şi alte drepturi reale		Referinţe
/		
Act Normativ nr. 123, din 10/07/2012 emis de PARLAMENTUL ROMÂNIEI;		
B1	Intabulare, drept de PROPRIETATE, dobandit prin Lege, cota actuala 1/1, cota initiala 1/1	A1
	1) **STATUL ROMÂN**, CIF:9999999999999	
Act Administrativ nr. 6, din 20/06/2005 emis de MINISTERUL ECONOMIEI ȘI COMERȚULUI;		
B2	Intabulare, drept de CONCESIUNE, dobandit prin Lege, cota actuala 1/1, cota initiala 1/1	A1
	1) **DISTRIBUȚIE ENERGIE OLTENIA S.A.**, CIF:14491102	

C. Partea III. SARCINI .

Inscrieri privind dezmembramintele dreptului de proprietate, drepturi reale de garanţie şi sarcini	Referinţe
NU SUNT	

Neutilizabil în circuitul civil

Anexa Nr. 1 La Partea I

Teren

Nr cadastral	Suprafaţa (mp)*	Observaţii / Referinţe
	1	

* Suprafaţa este determinată in planul de proiecţie Stereo 70.

DETALII LINIARE IMOBIL



Date referitoare la teren

Crt	Categorie folosinţă	Intra vilan	Suprafaţa (mp)	Tarla	Parcelă	Nr. topo	Observaţii / Referinţe
1	curti constructii	NU	1	91	65/1	-	

Date referitoare la construcţii

Crt	Număr	Destinaţie construcţie	Supraf. (mp)	Situaţie juridică	Observaţii / Referinţe
A1.1		constructii industriale si edilitare	1	Fara acte	Nr. niveluri:1; S. construita la sol:1 mp; STALP

Lungime Segmente
1) Valorile lungimilor segmentelor sunt obţinute din proiecţie în plan.

Punct început	X / Y	Punct sfârşit	X / Y	Lungime segment (** (m)
1	543.572,039 308.589,862	2	543.573,239 308.589,862	1.2
2	543.573,239 308.589,862	3	543.573,239 308.591,062	1.2
3	543.573,239 308.591,062	4	543.572,039 308.591,062	1.2

Document care conţine date cu caracter personal, protejat de prevederile Regulamentului (UE) nr. 679/2016 şi Legii 190/2018

Punct început	X / Y	Punct sfârşit	X / Y	Lungime segment (** (m)
4	543.572,039 308.591,062	1	543.572,039 308.589,862	1.2

** Lungimile segmentelor sunt determinate în planul de proiecţie Stereo 70 şi sunt rotunjite la 1 milimetru.
*** Distanţa dintre puncte este formată din segmente cumulate ce sunt mai mici decât valoarea 1 milimetru.

Neutilizabil in circuitul civil

DATE DESPRE IMOBILUL NR. 59592

Oficiul de Cadastru şi Publicitate Imobiliară TELEORMAN
Biroul de Cadastru şi Publicitate Imobiliară Videle

A. Partea I. Descrierea imobilului

TEREN Extravilan

Adresa: Jud. Teleorman

Nr. Crt	Nr cadastral Nr. topografic	Suprafaţa* (mp)	Observaţii / Referinţe
A1		1	Sector cadastral:15 Teren neimprejmuit;

B. Partea II. Proprietari şi acte

Inscrieri privitoare la dreptul de proprietate şi alte drepturi reale		Referinţe
/		
Act Normativ nr. 123, din 10/07/2012 emis de PARLAMENTUL ROMÂNIEI;		
B1	Intabulare, drept de PROPRIETATE, dobandit prin Lege, cota actuala 1/1, cota initiala 1/1	A1
	1) **STATUL ROMÂN**, CIF:9999999999999	
Act Administrativ nr. 6, din 20/06/2005 emis de MINISTERUL ECONOMIEI ȘI COMERȚULUI;		
B2	Intabulare, drept de CONCESIUNE, dobandit prin Lege, cota actuala 1/1, cota initiala 1/1	A1
	1) **DISTRIBUȚIE ENERGIE OLTENIA S.A.**, CIF:14491102	

C. Partea III. SARCINI .

Inscrieri privind dezmembramintele dreptului de proprietate, drepturi reale de garanţie şi sarcini	Referinţe
NU SUNT	

Neutilizabil în circuitul civil

Anexa Nr. 1 La Partea I

Teren

Nr cadastral	Suprafaţa (mp)*	Observaţii / Referinţe
	1	

* Suprafaţa este determinată in planul de proiecţie Stereo 70.

DETALII LINIARE IMOBIL



Date referitoare la teren

Crt	Categorie folosinţă	Intra vilan	Suprafaţa (mp)	Tarla	Parcelă	Nr. topo	Observaţii / Referinţe
1	curti constructii	NU	1	91	58/1	-	

Date referitoare la construcţii

Crt	Număr	Destinaţie construcţie	Supraf. (mp)	Situaţie juridică	Observaţii / Referinţe
A1.1		constructii industriale si edilitare	1	Fara acte	Nr. niveluri:1; S. construita la sol:1 mp; STALP

Lungime Segmente
1) Valorile lungimilor segmentelor sunt obţinute din proiecţie în plan.

Punct început	X / Y	Punct sfârşit	X / Y	Lungime segment (** (m)
1	543.614,259 308.561,368	2	543.615,459 308.561,368	1.2
2	543.615,459 308.561,368	3	543.615,459 308.562,568	1.2
3	543.615,459 308.562,568	4	543.614,259 308.562,568	1.2

Document care conţine date cu caracter personal, protejat de prevederile Regulamentului (UE) nr. 679/2016 şi Legii 190/2018

Punct început	X / Y	Punct sfârşit	X / Y	Lungime segment (** (m)
4	543.614,259 308.562,568	1	543.614,259 308.561,368	1.2

** Lungimile segmentelor sunt determinate în planul de proiecţie Stereo 70 şi sunt rotunjite la 1 milimetru.
*** Distanţa dintre puncte este formată din segmente cumulate ce sunt mai mici decât valoarea 1 milimetru.

Neutilizabil in circuitul civil

DATE DESPRE IMOBILUL NR. 59590

Oficiul de Cadastru şi Publicitate Imobiliară TELEORMAN
Biroul de Cadastru şi Publicitate Imobiliară Videle

A. Partea I. Descrierea imobilului

TEREN Extravilan

Adresa: Jud. Teleorman

Nr. Crt	Nr cadastral Nr. topografic	Suprafaţa* (mp)	Observaţii / Referinţe
A1		1	Sector cadastral:15 Teren neimprejmuit;

B. Partea II. Proprietari şi acte

Inscrieri privitoare la dreptul de proprietate şi alte drepturi reale		Referinţe
/		
Act Normativ nr. 123, din 10/07/2012 emis de PARLAMENTUL ROMÂNIEI;		
B1	Intabulare, drept de PROPRIETATE, dobandit prin Lege, cota actuala 1/1, cota initiala 1/1	A1
	1) **STATUL ROMÂN**, CIF:9999999999999	
Act Administrativ nr. 6, din 20/06/2005 emis de MINISTERUL ECONOMIEI ȘI COMERȚULUI;		
B2	Intabulare, drept de CONCESIUNE, dobandit prin Lege, cota actuala 1/1, cota initiala 1/1	A1
	1) **DISTRIBUȚIE ENERGIE OLTENIA S.A.**, CIF:14491102	

C. Partea III. SARCINI .

Inscrieri privind dezmembramintele dreptului de proprietate, drepturi reale de garanţie şi sarcini	Referinţe
NU SUNT	

Neutilizabil în circuitul civil

Anexa Nr. 1 La Partea I

Teren

Nr cadastral	Suprafaţa (mp)*	Observaţii / Referinţe
	1	

* Suprafaţa este determinată in planul de proiecţie Stereo 70.

DETALII LINIARE IMOBIL



Date referitoare la teren

Crt	Categorie folosinţă	Intra vilan	Suprafaţa (mp)	Tarla	Parcelă	Nr. topo	Observaţii / Referinţe
1	curti constructii	NU	1	91	68/1	-	

Date referitoare la construcţii

Crt	Număr	Destinaţie construcţie	Supraf. (mp)	Situaţie juridică	Observaţii / Referinţe
A1.1		constructii industriale si edilitare	1	Fara acte	Nr. niveluri:1; S. construita la sol:1 mp; STALP

Lungime Segmente
1) Valorile lungimilor segmentelor sunt obţinute din proiecţie în plan.

Punct început	X / Y	Punct sfârşit	X / Y	Lungime segment (** (m)
1	543.529,709 308.617,508	2	543.530,909 308.617,508	1.2
2	543.530,909 308.617,508	3	543.530,909 308.618,708	1.2
3	543.530,909 308.618,708	4	543.529,709 308.618,708	1.2

Document care conţine date cu caracter personal, protejat de prevederile Regulamentului (UE) nr. 679/2016 şi Legii 190/2018

Punct început	X / Y	Punct sfârşit	X / Y	Lungime segment (** (m)
4	543.529,709 308.618,708	1	543.529,709 308.617,508	1.2

** Lungimile segmentelor sunt determinate în planul de proiecţie Stereo 70 şi sunt rotunjite la 1 milimetru.
*** Distanţa dintre puncte este formată din segmente cumulate ce sunt mai mici decât valoarea 1 milimetru.

Neutilizabil in circuitul civil

DATE DESPRE IMOBILUL NR. 59593

Oficiul de Cadastru şi Publicitate Imobiliară TELEORMAN
Biroul de Cadastru şi Publicitate Imobiliară Videle

A. Partea I. Descrierea imobilului

TEREN Extravilan

Adresa: Jud. Teleorman

Nr. Crt	Nr cadastral Nr. topografic	Suprafaţa* (mp)	Observaţii / Referinţe
A1		1	Sector cadastral:15 Teren neimprejmuit;

B. Partea II. Proprietari şi acte

Inscrieri privitoare la dreptul de proprietate şi alte drepturi reale		Referinţe
/		
Act Normativ nr. 123, din 10/07/2012 emis de PARLAMENTUL ROMÂNIEI;		
B1	Intabulare, drept de PROPRIETATE, dobandit prin Lege, cota actuala 1/1, cota initiala 1/1	A1
	1) **STATUL ROMÂN**, CIF:9999999999999	
Act Administrativ nr. 6, din 20/06/2005 emis de MINISTERUL ECONOMIEI ȘI COMERȚULUI;		
B2	Intabulare, drept de CONCESIUNE, dobandit prin Lege, cota actuala 1/1, cota initiala 1/1	A1
	1) **DISTRIBUȚIE ENERGIE OLTENIA S.A.**, CIF:14491102	

C. Partea III. SARCINI .

Inscrieri privind dezmembramintele dreptului de proprietate, drepturi reale de garanţie şi sarcini	Referinţe
NU SUNT	

Neutilizabil în circuitul civil

Anexa Nr. 1 La Partea I

Teren

Nr cadastral	Suprafaţa (mp)*	Observaţii / Referinţe
	1	

* Suprafaţa este determinată in planul de proiecţie Stereo 70.

DETALII LINIARE IMOBIL



Date referitoare la teren

Crt	Categorie folosinţă	Intra vilan	Suprafaţa (mp)	Tarla	Parcelă	Nr. topo	Observaţii / Referinţe
1	curti constructii	NU	1	91	50/1	-	

Date referitoare la construcţii

Crt	Număr	Destinaţie construcţie	Supraf. (mp)	Situaţie juridică	Observaţii / Referinţe
A1.1		constructii industriale si edilitare	1	Fara acte	Nr. niveluri:1; S. construita la sol:1 mp; STALP

Lungime Segmente
1) Valorile lungimilor segmentelor sunt obţinute din proiecţie în plan.

Punct început	X / Y	Punct sfârşit	X / Y	Lungime segment (** (m)
1	543.655,3 308.534,266	2	543.656,5 308.534,266	1.2
2	543.656,5 308.534,266	3	543.656,5 308.535,466	1.2
3	543.656,5 308.535,466	4	543.655,3 308.535,466	1.2

Document care conţine date cu caracter personal, protejat de prevederile Regulamentului (UE) nr. 679/2016 şi Legii 190/2018

Punct început	X / Y	Punct sfârşit	X / Y	Lungime segment (** (m)
4	543.655,3 308.535,466	1	543.655,3 308.534,266	1.2

** Lungimile segmentelor sunt determinate în planul de proiecţie Stereo 70 şi sunt rotunjite la 1 milimetru.
*** Distanţa dintre puncte este formată din segmente cumulate ce sunt mai mici decât valoarea 1 milimetru.

Neutilizabil in circuitul civil

DATE DESPRE IMOBILUL NR. 59597

Oficiul de Cadastru şi Publicitate Imobiliară TELEORMAN
Biroul de Cadastru şi Publicitate Imobiliară Videle

A. Partea I. Descrierea imobilului

TEREN Extravilan

Adresa: Jud. Teleorman

Nr. Crt	Nr cadastral Nr. topografic	Suprafaţa* (mp)	Observaţii / Referinţe
A1		1	Sector cadastral:15 Teren neimprejmuit;

B. Partea II. Proprietari şi acte

Inscrieri privitoare la dreptul de proprietate şi alte drepturi reale		Referinţe
/		
Act Normativ nr. 123, din 10/07/2012 emis de PARLAMENTUL ROMÂNIEI;		
B1	Intabulare, drept de PROPRIETATE, dobandit prin Lege, cota actuala 1/1, cota initiala 1/1	A1
	1) **STATUL ROMÂN**, CIF:9999999999999	
Act Administrativ nr. 6, din 20/06/2005 emis de MINISTERUL ECONOMIEI ȘI COMERȚULUI;		
B2	Intabulare, drept de CONCESIUNE, dobandit prin Lege, cota actuala 1/1, cota initiala 1/1	A1
	1) **DISTRIBUȚIE ENERGIE OLTENIA S.A.**, CIF:14491102	

C. Partea III. SARCINI .

Inscrieri privind dezmembramintele dreptului de proprietate, drepturi reale de garanţie şi sarcini	Referinţe
NU SUNT	

Neutilizabil în circuitul civil

Anexa Nr. 1 La Partea I

Teren

Nr cadastral	Suprafaţa (mp)*	Observaţii / Referinţe
	1	

* Suprafaţa este determinată in planul de proiecţie Stereo 70.

DETALII LINIARE IMOBIL

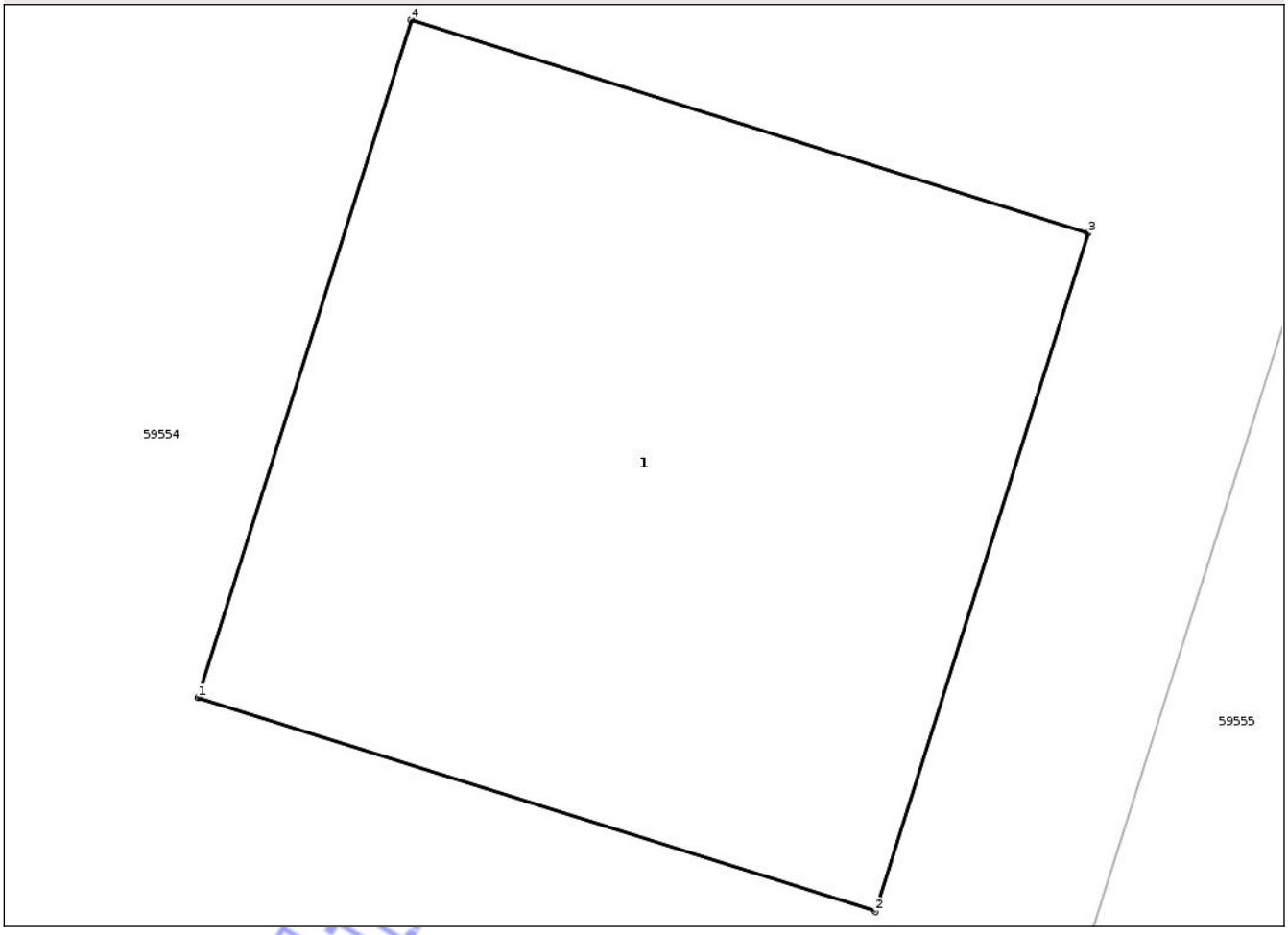

Date referitoare la teren

Crt	Categorie folosinţă	Intra vilan	Suprafaţa (mp)	Tarla	Parcelă	Nr. topo	Observaţii / Referinţe
1	curti constructii	NU	1	91	32/3	-	

Date referitoare la construcţii

Crt	Număr	Destinaţie construcţie	Supraf. (mp)	Situaţie juridică	Observaţii / Referinţe
A1.1		constructii industriale si edilitare	1	Fara acte	Nr. niveluri:1; S. construita la sol:1 mp; STALP

Lungime Segmente
1) Valorile lungimilor segmentelor sunt obţinute din proiecţie în plan.

Punct început	X / Y	Punct sfârşit	X / Y	Lungime segment (** (m)
1	543.826,508 308.422,038	2	543.827,653 308.421,677	1.201
2	543.827,653 308.421,677	3	543.828,013 308.422,822	1.2
3	543.828,013 308.422,822	4	543.826,869 308.423,182	1.199

Document care conţine date cu caracter personal, protejat de prevederile Regulamentului (UE) nr. 679/2016 şi Legii 190/2018

Punct început	X / Y	Punct sfârşit	X / Y	Lungime segment (** (m)
4	543.826,869 308.423,182	1	543.826,508 308.422,038	1.2

** Lungimile segmentelor sunt determinate în planul de proiecţie Stereo 70 şi sunt rotunjite la 1 milimetru.
*** Distanţa dintre puncte este formată din segmente cumulate ce sunt mai mici decât valoarea 1 milimetru.

Neutilizabil in circuitul civil

DATE DESPRE IMOBILUL NR. 59594

Oficiul de Cadastru şi Publicitate Imobiliară TELEORMAN
Biroul de Cadastru şi Publicitate Imobiliară Videle

A. Partea I. Descrierea imobilului

TEREN Extravilan

Adresa: Jud. Teleorman

Nr. Crt	Nr cadastral Nr. topografic	Suprafaţa* (mp)	Observaţii / Referinţe
A1		1	Sector cadastral:15 Teren neimprejmuit;

B. Partea II. Proprietari şi acte

Inscrieri privitoare la dreptul de proprietate şi alte drepturi reale		Referinţe
/		
Act Normativ nr. 123, din 10/07/2012 emis de PARLAMENTUL ROMÂNIEI;		
B1	Intabulare, drept de PROPRIETATE, dobandit prin Lege, cota actuala 1/1, cota initiala 1/1	A1
	1) **STATUL ROMÂN**, CIF:9999999999999	
Act Administrativ nr. 6, din 20/06/2005 emis de MINISTERUL ECONOMIEI ȘI COMERȚULUI;		
B2	Intabulare, drept de CONCESIUNE, dobandit prin Lege, cota actuala 1/1, cota initiala 1/1	A1
	1) **DISTRIBUȚIE ENERGIE OLTENIA S.A.**, CIF:14491102	

C. Partea III. SARCINI .

Inscrieri privind dezmembramintele dreptului de proprietate, drepturi reale de garanţie şi sarcini	Referinţe
NU SUNT	

Neutilizabil în circuitul civil

Anexa Nr. 1 La Partea I

Teren

Nr cadastral	Suprafaţa (mp)*	Observaţii / Referinţe
	1	

* Suprafaţa este determinată in planul de proiecţie Stereo 70.

DETALII LINIARE IMOBIL

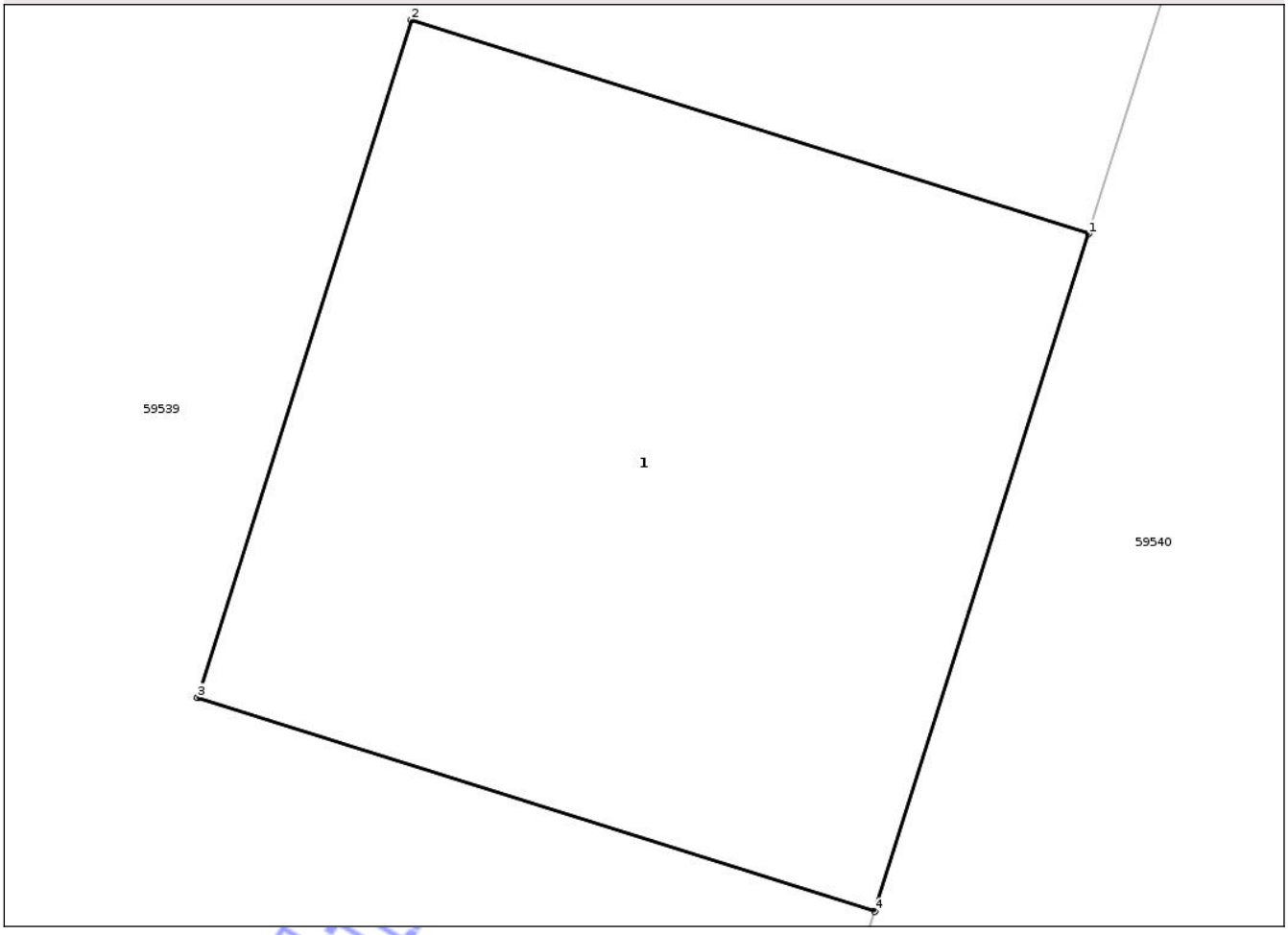

Date referitoare la teren

Crt	Categorie folosinţă	Intra vilan	Suprafaţa (mp)	Tarla	Parcelă	Nr. topo	Observaţii / Referinţe
1	curti constructii	NU	1	91	47/1	-	

Date referitoare la construcţii

Crt	Număr	Destinaţie construcţie	Supraf. (mp)	Situaţie juridică	Observaţii / Referinţe
A1.1		constructii industriale si edilitare	1	Fara acte	Nr. niveluri:1; S. construita la sol:1 mp; STALP

Lungime Segmente
1) Valorile lungimilor segmentelor sunt obţinute din proiecţie în plan.

Punct început	X / Y	Punct sfârşit	X / Y	Lungime segment (** (m)
1	543.698,506 308.508,198	2	543.697,361 308.508,559	1.201
2	543.697,361 308.508,559	3	543.697,0 308.507,415	1.2
3	543.697,0 308.507,415	4	543.698,145 308.507,054	1.201

Document care conţine date cu caracter personal, protejat de prevederile Regulamentului (UE) nr. 679/2016 şi Legii 190/2018

Punct început	X / Y	Punct sfârşit	X / Y	Lungime segment (** (m)
4	543.698,145 308.507,054	1	543.698,506 308.508,198	1.2

** Lungimile segmentelor sunt determinate în planul de proiecţie Stereo 70 şi sunt rotunjite la 1 milimetru.
*** Distanţa dintre puncte este formată din segmente cumulate ce sunt mai mici decât valoarea 1 milimetru.

Neutilizabil in circuitul civil

DATE DESPRE IMOBILUL NR. 59595

Oficiul de Cadastru şi Publicitate Imobiliară TELEORMAN
Biroul de Cadastru şi Publicitate Imobiliară Videle

A. Partea I. Descrierea imobilului

TEREN Extravilan

Adresa: Jud. Teleorman

Nr. Crt	Nr cadastral Nr. topografic	Suprafaţa* (mp)	Observaţii / Referinţe
A1		1	Sector cadastral:15 Teren neimprejmuit;

B. Partea II. Proprietari şi acte

Inscrieri privitoare la dreptul de proprietate şi alte drepturi reale		Referinţe
/		
Act Normativ nr. 123, din 10/07/2012 emis de PARLAMENTUL ROMÂNIEI;		
B1	Intabulare, drept de PROPRIETATE, dobandit prin Lege, cota actuala 1/1, cota initiala 1/1	A1
	1) **STATUL ROMÂN**, CIF:9999999999999	
Act Administrativ nr. 6, din 20/06/2005 emis de MINISTERUL ECONOMIEI ȘI COMERȚULUI;		
B2	Intabulare, drept de CONCESIUNE, dobandit prin Lege, cota actuala 1/1, cota initiala 1/1	A1
	1) **DISTRIBUȚIE ENERGIE OLTENIA S.A.**, CIF:14491102	

C. Partea III. SARCINI .

Inscrieri privind dezmembramintele dreptului de proprietate, drepturi reale de garanţie şi sarcini	Referinţe
NU SUNT	

Neutilizabil în circuitul civil

Anexa Nr. 1 La Partea I

Teren

Nr cadastral	Suprafaţa (mp)*	Observaţii / Referinţe
	1	

* Suprafaţa este determinată in planul de proiecţie Stereo 70.

DETALII LINIARE IMOBIL

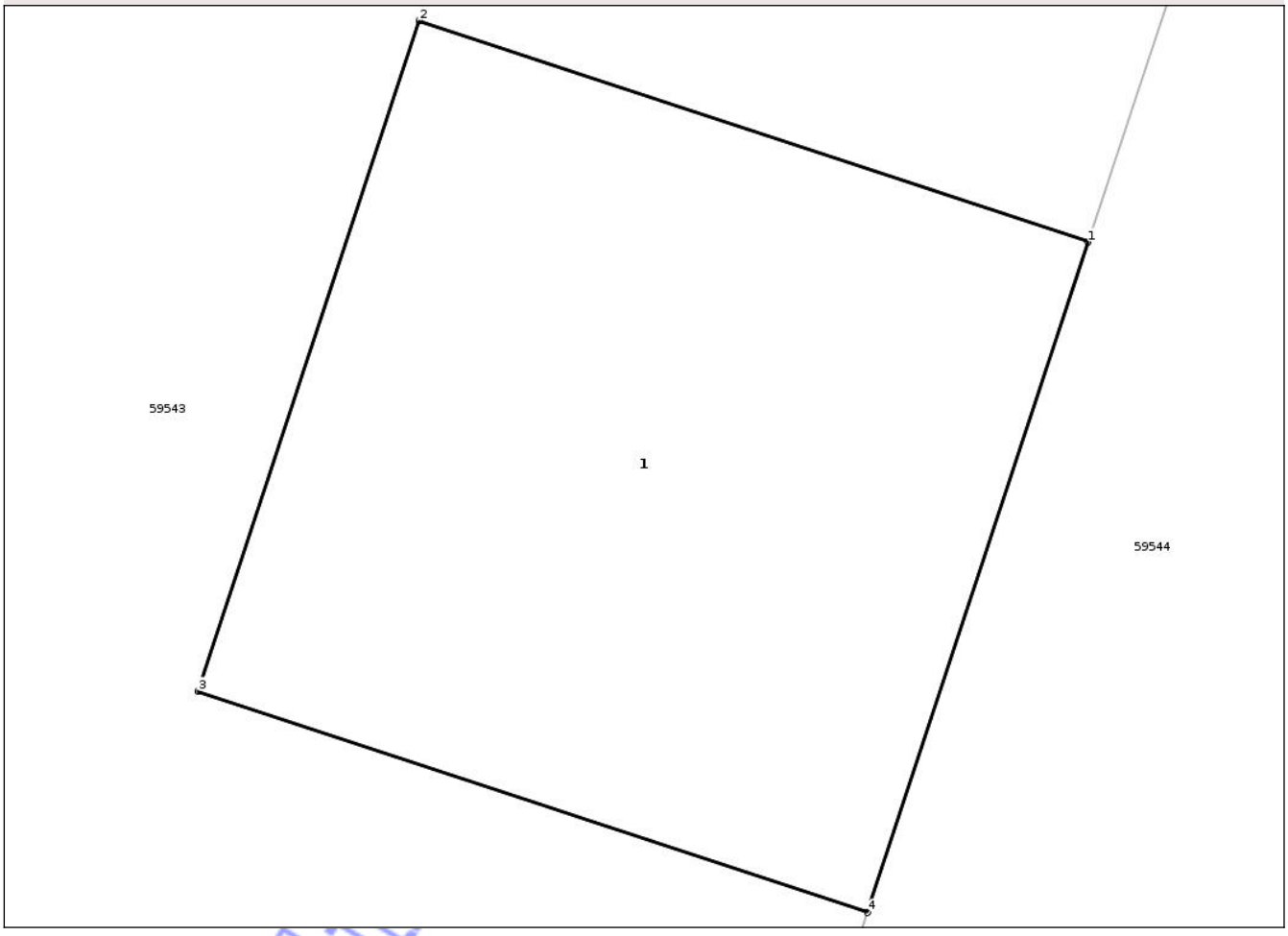

Date referitoare la teren

Crt	Categorie folosinţă	Intra vilan	Suprafaţa (mp)	Tarla	Parcelă	Nr. topo	Observaţii / Referinţe
1	curti constructii	NU	1	91	44/1	-	

Date referitoare la construcţii

Crt	Număr	Destinaţie construcţie	Supraf. (mp)	Situaţie juridică	Observaţii / Referinţe
A1.1		constructii industriale si edilitare	1	Fara acte	Nr. niveluri:1; S. construita la sol:1 mp; STALP

Lungime Segmente
1) Valorile lungimilor segmentelor sunt obţinute din proiecţie în plan.

Punct început	X / Y	Punct sfârşit	X / Y	Lungime segment (** (m)
1	543.741,997 308.482,715	2	543.740,858 308.483,091	1.199
2	543.740,858 308.483,091	3	543.740,481 308.481,951	1.201
3	543.740,481 308.481,951	4	543.741,621 308.481,575	1.2

Document care conţine date cu caracter personal, protejat de prevederile Regulamentului (UE) nr. 679/2016 şi Legii 190/2018

Punct început	X / Y	Punct sfârşit	X / Y	Lungime segment (** (m)
4	543.741,621 308.481,575	1	543.741,997 308.482,715	1.2

** Lungimile segmentelor sunt determinate în planul de proiecţie Stereo 70 şi sunt rotunjite la 1 milimetru.
*** Distanţa dintre puncte este formată din segmente cumulate ce sunt mai mici decât valoarea 1 milimetru.

Neutilizabil in circuitul civil

DATE DESPRE IMOBILUL NR. 59596

Oficiul de Cadastru şi Publicitate Imobiliară TELEORMAN
Biroul de Cadastru şi Publicitate Imobiliară Videle

A. Partea I. Descrierea imobilului

TEREN Extravilan

Adresa: Jud. Teleorman

Nr. Crt	Nr cadastral Nr. topografic	Suprafaţa* (mp)	Observaţii / Referinţe
A1		1	Sector cadastral:15 Teren neimprejmuit;

B. Partea II. Proprietari şi acte

Inscrieri privitoare la dreptul de proprietate şi alte drepturi reale		Referinţe
/		
Act Normativ nr. 123, din 10/07/2012 emis de PARLAMENTUL ROMÂNIEI;		
B1	Intabulare, drept de PROPRIETATE, dobandit prin Lege, cota actuala 1/1, cota initiala 1/1	A1
	1) **STATUL ROMÂN**, CIF:9999999999999	
Act Administrativ nr. 6, din 20/06/2005 emis de MINISTERUL ECONOMIEI ȘI COMERȚULUI;		
B2	Intabulare, drept de CONCESIUNE, dobandit prin Lege, cota actuala 1/1, cota initiala 1/1	A1
	1) **DISTRIBUȚIE ENERGIE OLTENIA S.A.**, CIF:14491102	

C. Partea III. SARCINI .

Inscrieri privind dezmembramintele dreptului de proprietate, drepturi reale de garanţie şi sarcini	Referinţe
NU SUNT	

Neutilizabil în circuitul civil

Anexa Nr. 1 La Partea I

Teren

Nr cadastral	Suprafaţa (mp)*	Observaţii / Referinţe
	1	

* Suprafaţa este determinată in planul de proiecţie Stereo 70.

DETALII LINIARE IMOBIL

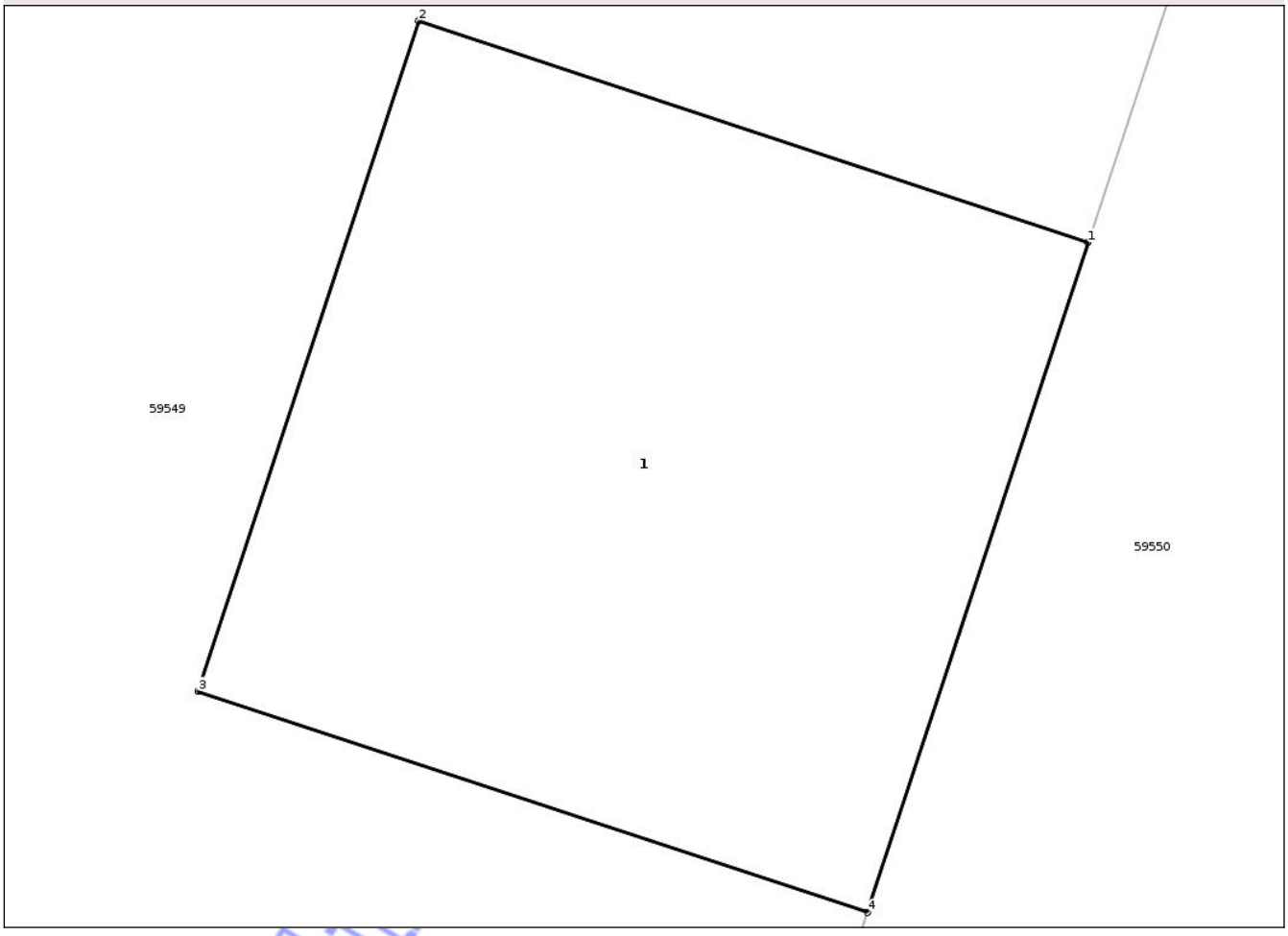

Date referitoare la teren

Crt	Categorie folosinţă	Intra vilan	Suprafaţa (mp)	Tarla	Parcelă	Nr. topo	Observaţii / Referinţe
1	curti constructii	NU	1	91	40/1	-	

Date referitoare la construcţii

Crt	Număr	Destinaţie construcţie	Supraf. (mp)	Situaţie juridică	Observaţii / Referinţe
A1.1		constructii industriale si edilitare	1	Fara acte	Nr. niveluri:1; S. construita la sol:1 mp; STALP

Lungime Segmente
1) Valorile lungimilor segmentelor sunt obţinute din proiecţie în plan.

Punct început	X / Y	Punct sfârşit	X / Y	Lungime segment (** (m)
1	543.785,4 308.453,541	2	543.784,26 308.453,918	1.201
2	543.784,26 308.453,918	3	543.783,884 308.452,778	1.2
3	543.783,884 308.452,778	4	543.785,024 308.452,402	1.2

Document care conţine date cu caracter personal, protejat de prevederile Regulamentului (UE) nr. 679/2016 şi Legii 190/2018

Punct început	X / Y	Punct sfârşit	X / Y	Lungime segment (** (m)
4	543.785,024 308.452,402	1	543.785,4 308.453,541	1.199

**** Lungimile segmentelor sunt determinate în planul de proiecţie Stereo 70 şi sunt rotunjite la 1 milimetru.**
***** Distanţa dintre puncte este formată din segmente cumulate ce sunt mai mici decât valoarea 1 milimetru.**

Neutilizabil in circuitul civil

DATE DESPRE IMOBILUL NR. 59598

Oficiul de Cadastru şi Publicitate Imobiliară TELEORMAN
Biroul de Cadastru şi Publicitate Imobiliară Videle

A. Partea I. Descrierea imobilului

TEREN Extravilan

Adresa: Jud. Teleorman

Nr. Crt	Nr cadastral Nr. topografic	Suprafaţa* (mp)	Observaţii / Referinţe
A1		1	Sector cadastral:15 Teren neimprejmuit;

B. Partea II. Proprietari şi acte

Inscrieri privitoare la dreptul de proprietate şi alte drepturi reale		Referinţe
/		
Act Normativ nr. 123, din 10/07/2012 emis de PARLAMENTUL ROMÂNIEI;		
B1	Intabulare, drept de PROPRIETATE, dobandit prin Lege, cota actuala 1/1, cota initiala 1/1	A1
	1) **STATUL ROMÂN**, CIF:9999999999999	
Act Administrativ nr. 6, din 20/06/2005 emis de MINISTERUL ECONOMIEI ȘI COMERȚULUI;		
B2	Intabulare, drept de CONCESIUNE, dobandit prin Lege, cota actuala 1/1, cota initiala 1/1	A1
	1) **DISTRIBUȚIE ENERGIE OLTENIA S.A.**, CIF:14491102	

C. Partea III. SARCINI .

Inscrieri privind dezmembramintele dreptului de proprietate, drepturi reale de garanţie şi sarcini	Referinţe
NU SUNT	

Neutilizabil în circuitul civil

Anexa Nr. 1 La Partea I

Teren

Nr cadastral	Suprafaţa (mp)*	Observaţii / Referinţe
	1	

* Suprafaţa este determinată in planul de proiecţie Stereo 70.

DETALII LINIARE IMOBIL



Date referitoare la teren

Crt	Categorie folosinţă	Intra vilan	Suprafaţa (mp)	Tarla	Parcelă	Nr. topo	Observaţii / Referinţe
1	curti constructii	NU	1	91	7/1	-	

Date referitoare la construcţii

Crt	Număr	Destinaţie construcţie	Supraf. (mp)	Situaţie juridică	Observaţii / Referinţe
A1.1		constructii industriale si edilitare	1	Fara acte	Nr. niveluri:1; S. construita la sol:1 mp; STALP

Lungime Segmente
1) Valorile lungimilor segmentelor sunt obţinute din proiecţie în plan.

Punct început	X / Y	Punct sfârşit	X / Y	Lungime segment (** (m)
1	544.017,486 308.298,911	2	544.018,686 308.298,911	1.2
2	544.018,686 308.298,911	3	544.018,686 308.300,111	1.2
3	544.018,686 308.300,111	4	544.017,486 308.300,111	1.2

Document care conţine date cu caracter personal, protejat de prevederile Regulamentului (UE) nr. 679/2016 şi Legii 190/2018

Punct început	X / Y	Punct sfârşit	X / Y	Lungime segment (** (m)
4	544.017,486 308.300,111	1	544.017,486 308.298,911	1.2

** Lungimile segmentelor sunt determinate în planul de proiecţie Stereo 70 şi sunt rotunjite la 1 milimetru.
*** Distanţa dintre puncte este formată din segmente cumulate ce sunt mai mici decât valoarea 1 milimetru.

Neutilizabil in circuitul civil

DATE DESPRE IMOBILUL NR. 59599

Oficiul de Cadastru şi Publicitate Imobiliară TELEORMAN
Biroul de Cadastru şi Publicitate Imobiliară Videle

A. Partea I. Descrierea imobilului

TEREN Extravilan

Adresa: Jud. Teleorman

Nr. Crt	Nr cadastral Nr. topografic	Suprafaţa* (mp)	Observaţii / Referinţe
A1		1	Sector cadastral:15 Teren neimprejmuit;

B. Partea II. Proprietari şi acte

Inscrieri privitoare la dreptul de proprietate şi alte drepturi reale		Referinţe
/		
Act Normativ nr. 123, din 10/07/2012 emis de PARLAMENTUL ROMÂNIEI;		
B1	Intabulare, drept de PROPRIETATE, dobandit prin Lege, cota actuala 1/1, cota initiala 1/1	A1
	1) **STATUL ROMÂN**, CIF:9999999999999	
Act Administrativ nr. 6, din 20/06/2005 emis de MINISTERUL ECONOMIEI ȘI COMERȚULUI;		
B2	Intabulare, drept de CONCESIUNE, dobandit prin Lege, cota actuala 1/1, cota initiala 1/1	A1
	1) **DISTRIBUȚIE ENERGIE OLTENIA S.A.**, CIF:14491102	

C. Partea III. SARCINI .

Inscrieri privind dezmembramintele dreptului de proprietate, drepturi reale de garanţie şi sarcini	Referinţe
NU SUNT	

Neutilizabil în circuitul civil

Anexa Nr. 1 La Partea I

Teren

Nr cadastral	Suprafaţa (mp)*	Observaţii / Referinţe
	1	

* Suprafaţa este determinată in planul de proiecţie Stereo 70.

DETALII LINIARE IMOBIL



Date referitoare la teren

Crt	Categorie folosinţă	Intra vilan	Suprafaţa (mp)	Tarla	Parcelă	Nr. topo	Observaţii / Referinţe
1	curti constructii	NU	1	91	2/1	-	

Date referitoare la construcţii

Crt	Număr	Destinaţie construcţie	Supraf. (mp)	Situaţie juridică	Observaţii / Referinţe
A1.1		constructii industriale si edilitare	1	Fara acte	Nr. niveluri:1; S. construita la sol:1 mp; STALP

Lungime Segmente
1) Valorile lungimilor segmentelor sunt obţinute din proiecţie în plan.

Punct început	X / Y	Punct sfârşit	X / Y	Lungime segment (** (m)
1	544.059,224 308.272,186	2	544.060,424 308.272,186	1.2
2	544.060,424 308.272,186	3	544.060,424 308.273,386	1.2
3	544.060,424 308.273,386	4	544.059,224 308.273,386	1.2

Document care conţine date cu caracter personal, protejat de prevederile Regulamentului (UE) nr. 679/2016 şi Legii 190/2018

Punct început	X / Y	Punct sfârşit	X / Y	Lungime segment (** (m)
4	544.059,224 308.273,386	1	544.059,224 308.272,186	1.2

** Lungimile segmentelor sunt determinate în planul de proiecţie Stereo 70 şi sunt rotunjite la 1 milimetru.
*** Distanţa dintre puncte este formată din segmente cumulate ce sunt mai mici decât valoarea 1 milimetru.

Neutilizabil in circuitul civil

DATE DESPRE IMOBILUL NR. 59605

Oficiul de Cadastru şi Publicitate Imobiliară TELEORMAN
Biroul de Cadastru şi Publicitate Imobiliară Videle

A. Partea I. Descrierea imobilului

TEREN Extravilan

Adresa: Jud. Teleorman

Nr. Crt	Nr cadastral Nr. topografic	Suprafaţa* (mp)	Observaţii / Referinţe
A1		1	Sector cadastral:15 Teren neimprejmuit;

B. Partea II. Proprietari şi acte

Inscrieri privitoare la dreptul de proprietate şi alte drepturi reale		Referinţe
/		
Act Normativ nr. 123, din 10/07/2012 emis de PARLAMENTUL ROMÂNIEI;		
B1	Intabulare, drept de PROPRIETATE, dobandit prin Lege, cota actuala 1/1, cota initiala 1/1	A1
	1) **STATUL ROMÂN**, CIF:9999999999999	
Act Administrativ nr. 6, din 20/06/2005 emis de MINISTERUL ECONOMIEI ȘI COMERȚULUI;		
B2	Intabulare, drept de CONCESIUNE, dobandit prin Lege, cota actuala 1/1, cota initiala 1/1	A1
	1) **DISTRIBUȚIE ENERGIE OLTENIA S.A.**, CIF:14491102	

C. Partea III. SARCINI .

Inscrieri privind dezmembramintele dreptului de proprietate, drepturi reale de garanţie şi sarcini	Referinţe
NU SUNT	

Neutilizabil în circuitul civil

Anexa Nr. 1 La Partea I

Teren

Nr cadastral	Suprafaţa (mp)*	Observaţii / Referinţe
	1	

* Suprafaţa este determinată in planul de proiecţie Stereo 70.

DETALII LINIARE IMOBIL



Date referitoare la teren

Crt	Categorie folosinţă	Intra vilan	Suprafaţa (mp)	Tarla	Parcelă	Nr. topo	Observaţii / Referinţe
1	curti constructii	NU	1	91	10/1	-	

Date referitoare la construcţii

Crt	Număr	Destinaţie construcţie	Supraf. (mp)	Situaţie juridică	Observaţii / Referinţe
A1.1		constructii industriale si edilitare	1	Fara acte	Nr. niveluri:1; S. construita la sol:1 mp; STALP

Lungime Segmente
1) Valorile lungimilor segmentelor sunt obţinute din proiecţie în plan.

Punct început	X / Y	Punct sfârşit	X / Y	Lungime segment (** (m)
1	543.953,238 308.202,534	2	543.954,438 308.202,534	1.2
2	543.954,438 308.202,534	3	543.954,438 308.203,734	1.2
3	543.954,438 308.203,734	4	543.953,238 308.203,734	1.2

Document care conţine date cu caracter personal, protejat de prevederile Regulamentului (UE) nr. 679/2016 şi Legii 190/2018

Punct început	X / Y	Punct sfârşit	X / Y	Lungime segment (** (m)
4	543.953,238 308.203,734	1	543.953,238 308.202,534	1.2

** Lungimile segmentelor sunt determinate în planul de proiecţie Stereo 70 şi sunt rotunjite la 1 milimetru.
*** Distanţa dintre puncte este formată din segmente cumulate ce sunt mai mici decât valoarea 1 milimetru.

Neutilizabil in circuitul civil

DATE DESPRE IMOBILUL NR. 59600

Oficiul de Cadastru şi Publicitate Imobiliară TELEORMAN
Biroul de Cadastru şi Publicitate Imobiliară Videle

A. Partea I. Descrierea imobilului

TEREN Extravilan

Adresa: Jud. Teleorman

Nr. Crt	Nr cadastral Nr. topografic	Suprafaţa* (mp)	Observaţii / Referinţe
A1		1	Sector cadastral:15 Teren neimprejmuit;

B. Partea II. Proprietari şi acte

Inscrieri privitoare la dreptul de proprietate şi alte drepturi reale		Referinţe
/		
Act Normativ nr. 123, din 10/07/2012 emis de PARLAMENTUL ROMÂNIEI;		
B1	Intabulare, drept de PROPRIETATE, dobandit prin Lege, cota actuala 1/1, cota initiala 1/1	A1
	1) **STATUL ROMÂN**, CIF:9999999999999	
Act Administrativ nr. 6, din 20/06/2005 emis de MINISTERUL ECONOMIEI ȘI COMERȚULUI;		
B2	Intabulare, drept de CONCESIUNE, dobandit prin Lege, cota actuala 1/1, cota initiala 1/1	A1
	1) **DISTRIBUȚIE ENERGIE OLTENIA S.A.**, CIF:14491102	

C. Partea III. SARCINI .

Inscrieri privind dezmembramintele dreptului de proprietate, drepturi reale de garanţie şi sarcini	Referinţe
NU SUNT	

Neutilizabil în circuitul civil

Anexa Nr. 1 La Partea I

Teren

Nr cadastral	Suprafaţa (mp)*	Observaţii / Referinţe
	1	

* Suprafaţa este determinată in planul de proiecţie Stereo 70.

DETALII LINIARE IMOBIL



Date referitoare la teren

Crt	Categorie folosinţă	Intra vilan	Suprafaţa (mp)	Tarla	Parcelă	Nr. topo	Observaţii / Referinţe
1	curti constructii	NU	1	91	32/1	-	

Date referitoare la construcţii

Crt	Număr	Destinaţie construcţie	Supraf. (mp)	Situaţie juridică	Observaţii / Referinţe
A1.1		constructii industriale si edilitare	1	Fara acte	Nr. niveluri:1; S. construita la sol:1 mp; STALP

Lungime Segmente
1) Valorile lungimilor segmentelor sunt obţinute din proiecţie în plan.

Punct început	X / Y	Punct sfârşit	X / Y	Lungime segment (** (m)
1	543.798,11 308.364,269	2	543.799,31 308.364,269	1.2
2	543.799,31 308.364,269	3	543.799,31 308.365,469	1.2
3	543.799,31 308.365,469	4	543.798,11 308.365,469	1.2

Document care conţine date cu caracter personal, protejat de prevederile Regulamentului (UE) nr. 679/2016 şi Legii 190/2018

Punct început	X / Y	Punct sfârşit	X / Y	Lungime segment (** (m)
4	543.798,11 308.365,469	1	543.798,11 308.364,269	1.2

** Lungimile segmentelor sunt determinate în planul de proiecţie Stereo 70 şi sunt rotunjite la 1 milimetru.
*** Distanţa dintre puncte este formată din segmente cumulate ce sunt mai mici decât valoarea 1 milimetru.

Neutilizabil in circuitul civil

DATE DESPRE IMOBILUL NR. 59601

Oficiul de Cadastru şi Publicitate Imobiliară TELEORMAN
Biroul de Cadastru şi Publicitate Imobiliară Videle

A. Partea I. Descrierea imobilului

TEREN Extravilan

Adresa: Jud. Teleorman

Nr. Crt	Nr cadastral Nr. topografic	Suprafaţa* (mp)	Observaţii / Referinţe
A1		1	Sector cadastral:15 Teren neimprejmuit;

B. Partea II. Proprietari şi acte

Inscrieri privitoare la dreptul de proprietate şi alte drepturi reale		Referinţe
/		
Act Normativ nr. 123, din 10/07/2012 emis de PARLAMENTUL ROMÂNIEI;		
B1	Intabulare, drept de PROPRIETATE, dobandit prin Lege, cota actuala 1/1, cota initiala 1/1	A1
	1) **STATUL ROMÂN**, CIF:9999999999999	
Act Administrativ nr. 6, din 20/06/2005 emis de MINISTERUL ECONOMIEI ȘI COMERȚULUI;		
B2	Intabulare, drept de CONCESIUNE, dobandit prin Lege, cota actuala 1/1, cota initiala 1/1	A1
	1) **DISTRIBUȚIE ENERGIE OLTENIA S.A.**, CIF:14491102	

C. Partea III. SARCINI .

Inscrieri privind dezmembramintele dreptului de proprietate, drepturi reale de garanţie şi sarcini	Referinţe
NU SUNT	

Neutilizabil în circuitul civil

Anexa Nr. 1 La Partea I

Teren

Nr cadastral	Suprafaţa (mp)*	Observaţii / Referinţe
	1	

* Suprafaţa este determinată in planul de proiecţie Stereo 70.

DETALII LINIARE IMOBIL



Date referitoare la teren

Crt	Categorie folosinţă	Intra vilan	Suprafaţa (mp)	Tarla	Parcelă	Nr. topo	Observaţii / Referinţe
1	curti constructii	NU	1	91	35/1	-	

Date referitoare la construcţii

Crt	Număr	Destinaţie construcţie	Supraf. (mp)	Situaţie juridică	Observaţii / Referinţe
A1.1		constructii industriale si edilitare	1	Fara acte	Nr. niveluri:1; S. construita la sol:1 mp; STALP

Lungime Segmente
1) Valorile lungimilor segmentelor sunt obţinute din proiecţie în plan.

Punct început	X / Y	Punct sfârşit	X / Y	Lungime segment (** (m)
1	543.769,57 308.312,704	2	543.770,77 308.312,704	1.2
2	543.770,77 308.312,704	3	543.770,77 308.313,904	1.2
3	543.770,77 308.313,904	4	543.769,57 308.313,904	1.2

Document care conţine date cu caracter personal, protejat de prevederile Regulamentului (UE) nr. 679/2016 şi Legii 190/2018

Punct început	X / Y	Punct sfârşit	X / Y	Lungime segment (** (m)
4	543.769,57 308.313,904	1	543.769,57 308.312,704	1.2

** Lungimile segmentelor sunt determinate în planul de proiecţie Stereo 70 şi sunt rotunjite la 1 milimetru.
*** Distanţa dintre puncte este formată din segmente cumulate ce sunt mai mici decât valoarea 1 milimetru.

Neutilizabil in circuitul civil

DATE DESPRE IMOBILUL NR. 59602

Oficiul de Cadastru şi Publicitate Imobiliară TELEORMAN
Biroul de Cadastru şi Publicitate Imobiliară Videle

A. Partea I. Descrierea imobilului

TEREN Extravilan

Adresa: Jud. Teleorman

Nr. Crt	Nr cadastral Nr. topografic	Suprafaţa* (mp)	Observaţii / Referinţe
A1		1	Sector cadastral:15 Teren neimprejmuit;

B. Partea II. Proprietari şi acte

Inscrieri privitoare la dreptul de proprietate şi alte drepturi reale		Referinţe
/		
Act Normativ nr. 123, din 10/07/2012 emis de PARLAMENTUL ROMÂNIEI;		
B1	Intabulare, drept de PROPRIETATE, dobandit prin Lege, cota actuala 1/1, cota initiala 1/1	A1
	1) **STATUL ROMÂN**, CIF:9999999999999	
Act Administrativ nr. 6, din 20/06/2005 emis de MINISTERUL ECONOMIEI ȘI COMERȚULUI;		
B2	Intabulare, drept de CONCESIUNE, dobandit prin Lege, cota actuala 1/1, cota initiala 1/1	A1
	1) **DISTRIBUȚIE ENERGIE OLTENIA S.A.**, CIF:14491102	

C. Partea III. SARCINI .

Inscrieri privind dezmembramintele dreptului de proprietate, drepturi reale de garanţie şi sarcini	Referinţe
NU SUNT	

Neutilizabil în circuitul civil

Anexa Nr. 1 La Partea I

Teren

Nr cadastral	Suprafaţa (mp)*	Observaţii / Referinţe
	1	

* Suprafaţa este determinată in planul de proiecţie Stereo 70.

DETALII LINIARE IMOBIL



Date referitoare la teren

Crt	Categorie folosinţă	Intra vilan	Suprafaţa (mp)	Tarla	Parcelă	Nr. topo	Observaţii / Referinţe
1	curti constructii	NU	1	91	33/1	-	

Date referitoare la construcţii

Crt	Număr	Destinaţie construcţie	Supraf. (mp)	Situaţie juridică	Observaţii / Referinţe
A1.1		constructii industriale si edilitare	1	Fara acte	Nr. niveluri:1; S. construita la sol:1 mp; STALP

Lungime Segmente
1) Valorile lungimilor segmentelor sunt obţinute din proiecţie în plan.

Punct început	X / Y	Punct sfârşit	X / Y	Lungime segment (** (m)
1	543.742,31 308.259,066	2	543.743,51 308.259,066	1.2
2	543.743,51 308.259,066	3	543.743,51 308.260,266	1.2
3	543.743,51 308.260,266	4	543.742,31 308.260,266	1.2

Document care conţine date cu caracter personal, protejat de prevederile Regulamentului (UE) nr. 679/2016 şi Legii 190/2018

Punct început	X / Y	Punct sfârşit	X / Y	Lungime segment (** (m)
4	543.742,31 308.260,266	1	543.742,31 308.259,066	1.2

** Lungimile segmentelor sunt determinate în planul de proiecţie Stereo 70 şi sunt rotunjite la 1 milimetru.
*** Distanţa dintre puncte este formată din segmente cumulate ce sunt mai mici decât valoarea 1 milimetru.

Neutilizabil in circuitul civil

DATE DESPRE IMOBILUL NR. 59603

Oficiul de Cadastru şi Publicitate Imobiliară TELEORMAN
Biroul de Cadastru şi Publicitate Imobiliară Videle

A. Partea I. Descrierea imobilului

TEREN Intravilan

Adresa: Loc. Videle, Jud. Teleorman

Nr. Crt	Nr cadastral Nr. topografic	Suprafaţa* (mp)	Observaţii / Referinţe
A1		1	Sector cadastral:15 Teren neimprejmuit;

B. Partea II. Proprietari şi acte

Inscrieri privitoare la dreptul de proprietate şi alte drepturi reale		Referinţe
/		
Act Normativ nr. 123, din 10/07/2012 emis de PARLAMENTUL ROMÂNIEI;		
B1	Intabulare, drept de PROPRIETATE, dobandit prin Lege, cota actuala 1/1, cota initiala 1/1	A1
	1) **STATUL ROMÂN**, CIF:9999999999999	
Act Administrativ nr. 6, din 20/06/2005 emis de MINISTERUL ECONOMIEI ȘI COMERȚULUI;		
B2	Intabulare, drept de CONCESIUNE, dobandit prin Lege, cota actuala 1/1, cota initiala 1/1	A1
	1) **DISTRIBUȚIE ENERGIE OLTENIA S.A.**, CIF:14491102	

C. Partea III. SARCINI .

Inscrieri privind dezmembramintele dreptului de proprietate, drepturi reale de garanţie şi sarcini	Referinţe
NU SUNT	

Neutilizabil în circuitul civil

Anexa Nr. 1 La Partea I

Teren

Nr cadastral	Suprafaţa (mp)*	Observaţii / Referinţe
	1	

* Suprafaţa este determinată in planul de proiecţie Stereo 70.

DETALII LINIARE IMOBIL



Date referitoare la teren

Crt	Categorie folosinţă	Intra vilan	Suprafaţa (mp)	Tarla	Parcelă	Nr. topo	Observaţii / Referinţe
1	curti constructii	DA	1	91	-	-	

Date referitoare la construcţii

Crt	Număr	Destinaţie construcţie	Supraf. (mp)	Situaţie juridică	Observaţii / Referinţe
A1.1		constructii industriale si edilitare	1	Fara acte	Nr. niveluri:1; S. construita la sol:1 mp; STALP

Lungime Segmente
1) Valorile lungimilor segmentelor sunt obţinute din proiecţie în plan.

Punct început	X / Y	Punct sfârşit	X / Y	Lungime segment (** (m)
1	543.713,75 308.205,986	2	543.714,95 308.205,986	1.2
2	543.714,95 308.205,986	3	543.714,95 308.207,186	1.2
3	543.714,95 308.207,186	4	543.713,75 308.207,186	1.2

Document care conţine date cu caracter personal, protejat de prevederile Regulamentului (UE) nr. 679/2016 şi Legii 190/2018

Punct început	X / Y	Punct sfârşit	X / Y	Lungime segment (** (m)
4	543.713,75 308.207,186	1	543.713,75 308.205,986	1.2

** Lungimile segmentelor sunt determinate în planul de proiecţie Stereo 70 şi sunt rotunjite la 1 milimetru.
*** Distanţa dintre puncte este formată din segmente cumulate ce sunt mai mici decât valoarea 1 milimetru.

Neutilizabil in circuitul civil

DATE DESPRE IMOBILUL NR. 59604

Oficiul de Cadastru şi Publicitate Imobiliară TELEORMAN
Biroul de Cadastru şi Publicitate Imobiliară Videle

A. Partea I. Descrierea imobilului

TEREN Extravilan

Adresa: Jud. Teleorman

Nr. Crt	Nr cadastral Nr. topografic	Suprafaţa* (mp)	Observaţii / Referinţe
A1		1	Sector cadastral:15 Teren neimprejmuit;

B. Partea II. Proprietari şi acte

Inscrieri privitoare la dreptul de proprietate şi alte drepturi reale		Referinţe
/		
Act Normativ nr. 123, din 10/07/2012 emis de PARLAMENTUL ROMÂNIEI;		
B1	Intabulare, drept de PROPRIETATE, dobandit prin Lege, cota actuala 1/1, cota initiala 1/1	A1
	1) **STATUL ROMÂN**, CIF:9999999999999	
Act Administrativ nr. 6, din 20/06/2005 emis de MINISTERUL ECONOMIEI ȘI COMERȚULUI;		
B2	Intabulare, drept de CONCESIUNE, dobandit prin Lege, cota actuala 1/1, cota initiala 1/1	A1
	1) **DISTRIBUȚIE ENERGIE OLTENIA S.A.**, CIF:14491102	

C. Partea III. SARCINI .

Inscrieri privind dezmembramintele dreptului de proprietate, drepturi reale de garanţie şi sarcini	Referinţe
NU SUNT	

Neutilizabil în circuitul civil

Anexa Nr. 1 La Partea I

Teren

Nr cadastral	Suprafaţa (mp)*	Observaţii / Referinţe
	1	

* Suprafaţa este determinată in planul de proiecţie Stereo 70.

DETALII LINIARE IMOBIL



Date referitoare la teren

Crt	Categorie folosinţă	Intra vilan	Suprafaţa (mp)	Tarla	Parcelă	Nr. topo	Observaţii / Referinţe
1	curti constructii	NU	1	91	8/1/1	-	

Date referitoare la construcţii

Crt	Număr	Destinaţie construcţie	Supraf. (mp)	Situaţie juridică	Observaţii / Referinţe
A1.1		constructii industriale si edilitare	1	Fara acte	Nr. niveluri:1; S. construita la sol:1 mp; STALP

Lungime Segmente
1) Valorile lungimilor segmentelor sunt obţinute din proiecţie în plan.

Punct început	X / Y	Punct sfârşit	X / Y	Lungime segment (** (m)
1	543.983,138 308.248,393	2	543.984,338 308.248,393	1.2
2	543.984,338 308.248,393	3	543.984,338 308.249,593	1.2
3	543.984,338 308.249,593	4	543.983,138 308.249,593	1.2

Document care conţine date cu caracter personal, protejat de prevederile Regulamentului (UE) nr. 679/2016 şi Legii 190/2018

Punct început	X / Y	Punct sfârşit	X / Y	Lungime segment (** (m)
4	543.983,138 308.249,593	1	543.983,138 308.248,393	1.2

** Lungimile segmentelor sunt determinate în planul de proiecţie Stereo 70 şi sunt rotunjite la 1 milimetru.
*** Distanţa dintre puncte este formată din segmente cumulate ce sunt mai mici decât valoarea 1 milimetru.

Neutilizabil in circuitul civil

DATE DESPRE IMOBILUL NR. 59606

Oficiul de Cadastru şi Publicitate Imobiliară TELEORMAN
Biroul de Cadastru şi Publicitate Imobiliară Videle

A. Partea I. Descrierea imobilului

TEREN Extravilan

Adresa: Jud. Teleorman

Nr. Crt	Nr cadastral Nr. topografic	Suprafaţa* (mp)	Observaţii / Referinţe
A1		1	Sector cadastral:15 Teren neimprejmuit;

B. Partea II. Proprietari şi acte

Inscrieri privitoare la dreptul de proprietate şi alte drepturi reale		Referinţe
/		
Act Normativ nr. 123, din 10/07/2012 emis de PARLAMENTUL ROMÂNIEI;		
B1	Intabulare, drept de PROPRIETATE, dobandit prin Lege, cota actuala 1/1, cota initiala 1/1	A1
	1) **STATUL ROMÂN**, CIF:9999999999999	
Act Administrativ nr. 6, din 20/06/2005 emis de MINISTERUL ECONOMIEI ȘI COMERȚULUI;		
B2	Intabulare, drept de CONCESIUNE, dobandit prin Lege, cota actuala 1/1, cota initiala 1/1	A1
	1) **DISTRIBUȚIE ENERGIE OLTENIA S.A.**, CIF:14491102	

C. Partea III. SARCINI .

Inscrieri privind dezmembramintele dreptului de proprietate, drepturi reale de garanţie şi sarcini	Referinţe
NU SUNT	

Neutilizabil în circuitul civil

Anexa Nr. 1 La Partea I

Teren

Nr cadastral	Suprafaţa (mp)*	Observaţii / Referinţe
	1	

* Suprafaţa este determinată in planul de proiecţie Stereo 70.

DETALII LINIARE IMOBIL

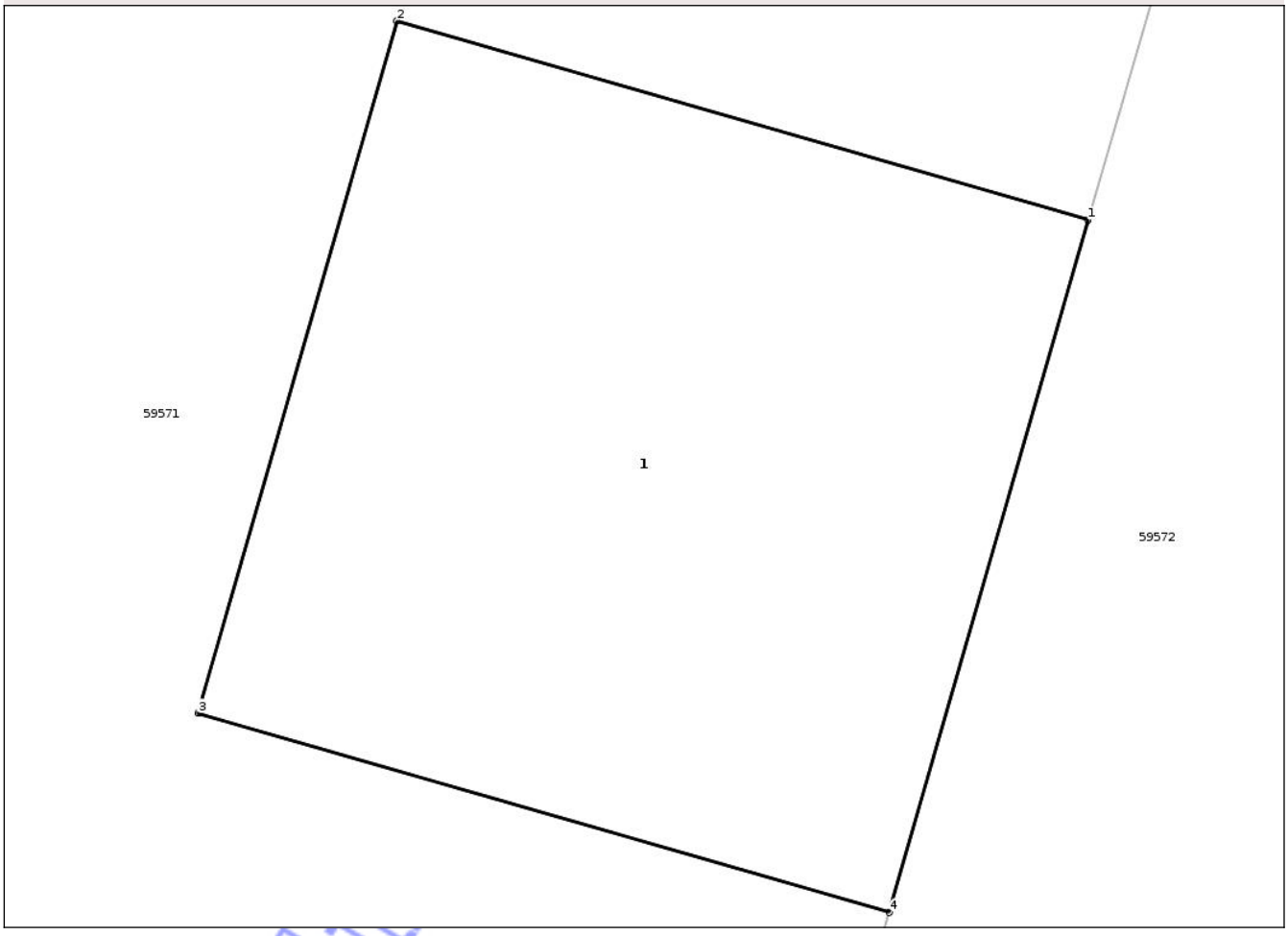

Date referitoare la teren

Crt	Categorie folosinţă	Intra vilan	Suprafaţa (mp)	Tarla	Parcelă	Nr. topo	Observaţii / Referinţe
1	curti constructii	NU	1	91	13/1	-	

Date referitoare la construcţii

Crt	Număr	Destinaţie construcţie	Supraf. (mp)	Situaţie juridică	Observaţii / Referinţe
A1.1		constructii industriale si edilitare	1	Fara acte	Nr. niveluri:1; S. construita la sol:1 mp; STALP

Lungime Segmente
1) Valorile lungimilor segmentelor sunt obţinute din proiecţie în plan.

Punct început	X / Y	Punct sfârşit	X / Y	Lungime segment (** (m)
1	543.924,476 308.159,165	2	543.923,323 308.159,497	1.2
2	543.923,323 308.159,497	3	543.922,991 308.158,344	1.2
3	543.922,991 308.158,344	4	543.924,144 308.158,012	1.2

Document care conţine date cu caracter personal, protejat de prevederile Regulamentului (UE) nr. 679/2016 şi Legii 190/2018

Punct început	X / Y	Punct sfârşit	X / Y	Lungime segment (** (m)
4	543.924,144 308.158,012	1	543.924,476 308.159,165	1.2

** Lungimile segmentelor sunt determinate în planul de proiecţie Stereo 70 şi sunt rotunjite la 1 milimetru.
*** Distanţa dintre puncte este formată din segmente cumulate ce sunt mai mici decât valoarea 1 milimetru.

Neutilizabil in circuitul civil

DATE DESPRE IMOBILUL NR. 59607

Oficiul de Cadastru şi Publicitate Imobiliară TELEORMAN
Biroul de Cadastru şi Publicitate Imobiliară Videle

A. Partea I. Descrierea imobilului

TEREN Extravilan

Adresa: Jud. Teleorman

Nr. Crt	Nr cadastral Nr. topografic	Suprafaţa* (mp)	Observaţii / Referinţe
A1		1	Sector cadastral:15 Teren neimprejmuit;

B. Partea II. Proprietari şi acte

Inscrieri privitoare la dreptul de proprietate şi alte drepturi reale		Referinţe
/		
Act Normativ nr. 123, din 10/07/2012 emis de PARLAMENTUL ROMÂNIEI;		
B1	Intabulare, drept de PROPRIETATE, dobandit prin Lege, cota actuala 1/1, cota initiala 1/1	A1
	1) **STATUL ROMÂN**, CIF:9999999999999	
Act Administrativ nr. 6, din 20/06/2005 emis de MINISTERUL ECONOMIEI ȘI COMERȚULUI;		
B2	Intabulare, drept de CONCESIUNE, dobandit prin Lege, cota actuala 1/1, cota initiala 1/1	A1
	1) **DISTRIBUȚIE ENERGIE OLTENIA S.A.**, CIF:14491102	

C. Partea III. SARCINI .

Inscrieri privind dezmembramintele dreptului de proprietate, drepturi reale de garanţie şi sarcini	Referinţe
NU SUNT	

Neutilizabil în circuitul civil

Anexa Nr. 1 La Partea I

Teren

Nr cadastral	Suprafaţa (mp)*	Observaţii / Referinţe
	1	

* Suprafaţa este determinată in planul de proiecţie Stereo 70.

DETALII LINIARE IMOBIL



Date referitoare la teren

Crt	Categorie folosinţă	Intra vilan	Suprafaţa (mp)	Tarla	Parcelă	Nr. topo	Observaţii / Referinţe
1	curti constructii	NU	1	91	25/1	-	

Date referitoare la construcţii

Crt	Număr	Destinaţie construcţie	Supraf. (mp)	Situaţie juridică	Observaţii / Referinţe
A1.1		constructii industriale si edilitare	1	Fara acte	Nr. niveluri:1; S. construita la sol:1 mp; STALP

Lungime Segmente
1) Valorile lungimilor segmentelor sunt obţinute din proiecţie în plan.

Punct început	X / Y	Punct sfârşit	X / Y	Lungime segment (** (m)
1	543.891,954 308.112,886	2	543.893,154 308.112,886	1.2
2	543.893,154 308.112,886	3	543.893,154 308.114,086	1.2
3	543.893,154 308.114,086	4	543.891,954 308.114,086	1.2

Document care conţine date cu caracter personal, protejat de prevederile Regulamentului (UE) nr. 679/2016 şi Legii 190/2018

Punct început	X / Y	Punct sfârşit	X / Y	Lungime segment (** (m)
4	543.891,954 308.114,086	1	543.891,954 308.112,886	1.2

** Lungimile segmentelor sunt determinate în planul de proiecţie Stereo 70 şi sunt rotunjite la 1 milimetru.
*** Distanţa dintre puncte este formată din segmente cumulate ce sunt mai mici decât valoarea 1 milimetru.

Neutilizabil in circuitul civil

DATE DESPRE IMOBILUL NR. 59608

Oficiul de Cadastru şi Publicitate Imobiliară TELEORMAN
Biroul de Cadastru şi Publicitate Imobiliară Videle

A. Partea I. Descrierea imobilului

TEREN Intravilan

Adresa: Loc. Videle, Jud. Teleorman

Nr. Crt	Nr cadastral Nr. topografic	Suprafaţa* (mp)	Observaţii / Referinţe
A1		1	Sector cadastral:15 Teren neimprejmuit;

B. Partea II. Proprietari şi acte

Inscrieri privitoare la dreptul de proprietate şi alte drepturi reale		Referinţe
/		
Act Normativ nr. 123, din 10/07/2012 emis de PARLAMENTUL ROMÂNIEI;		
B1	Intabulare, drept de PROPRIETATE, dobandit prin Lege, cota actuala 1/1, cota initiala 1/1	A1
	1) **STATUL ROMÂN**, CIF:9999999999999	
Act Administrativ nr. 6, din 20/06/2005 emis de MINISTERUL ECONOMIEI ȘI COMERȚULUI;		
B2	Intabulare, drept de CONCESIUNE, dobandit prin Lege, cota actuala 1/1, cota initiala 1/1	A1
	1) **DISTRIBUȚIE ENERGIE OLTENIA S.A.**, CIF:14491102	

C. Partea III. SARCINI .

Inscrieri privind dezmembramintele dreptului de proprietate, drepturi reale de garanţie şi sarcini	Referinţe
NU SUNT	

Neutilizabil în circuitul civil

Anexa Nr. 1 La Partea I

Teren

Nr cadastral	Suprafaţa (mp)*	Observaţii / Referinţe
	1	

* Suprafaţa este determinată in planul de proiecţie Stereo 70.

DETALII LINIARE IMOBIL



Date referitoare la teren

Crt	Categorie folosinţă	Intra vilan	Suprafaţa (mp)	Tarla	Parcelă	Nr. topo	Observaţii / Referinţe
1	curti constructii	DA	1	91	2/2	-	

Date referitoare la construcţii

Crt	Număr	Destinaţie construcţie	Supraf. (mp)	Situaţie juridică	Observaţii / Referinţe
A1.1		constructii industriale si edilitare	1	Fara acte	Nr. niveluri:1; S. construita la sol:1 mp; STALP

Lungime Segmente
1) Valorile lungimilor segmentelor sunt obţinute din proiecţie în plan.

Punct început	X / Y	Punct sfârşit	X / Y	Lungime segment (** (m)
1	543.861,95 308.070,191	2	543.863,15 308.070,191	1.2
2	543.863,15 308.070,191	3	543.863,15 308.071,391	1.2
3	543.863,15 308.071,391	4	543.861,95 308.071,391	1.2

Document care conţine date cu caracter personal, protejat de prevederile Regulamentului (UE) nr. 679/2016 şi Legii 190/2018

Punct început	X / Y	Punct sfârşit	X / Y	Lungime segment (** (m)
4	543.861,95 308.071,391	1	543.861,95 308.070,191	1.2

** Lungimile segmentelor sunt determinate în planul de proiecţie Stereo 70 şi sunt rotunjite la 1 milimetru.
*** Distanţa dintre puncte este formată din segmente cumulate ce sunt mai mici decât valoarea 1 milimetru.

Neutilizabil in circuitul civil

DATE DESPRE IMOBILUL NR. 59609

Oficiul de Cadastru şi Publicitate Imobiliară TELEORMAN
Biroul de Cadastru şi Publicitate Imobiliară Videle

A. Partea I. Descrierea imobilului

TEREN Intravilan

Adresa: Loc. Videle, Jud. Teleorman

Nr. Crt	Nr cadastral Nr. topografic	Suprafaţa* (mp)	Observaţii / Referinţe
A1		1	Sector cadastral:15 Teren neimprejmuit;

B. Partea II. Proprietari şi acte

Inscrieri privitoare la dreptul de proprietate şi alte drepturi reale		Referinţe
/		
Act Normativ nr. 123, din 10/07/2012 emis de PARLAMENTUL ROMÂNIEI;		
B1	Intabulare, drept de PROPRIETATE, dobandit prin Lege, cota actuala 1/1, cota initiala 1/1	A1
	1) **STATUL ROMÂN**, CIF:9999999999999	
Act Administrativ nr. 6, din 20/06/2005 emis de MINISTERUL ECONOMIEI ȘI COMERȚULUI;		
B2	Intabulare, drept de CONCESIUNE, dobandit prin Lege, cota actuala 1/1, cota initiala 1/1	A1
	1) **DISTRIBUȚIE ENERGIE OLTENIA S.A.**, CIF:14491102	

C. Partea III. SARCINI .

Inscrieri privind dezmembramintele dreptului de proprietate, drepturi reale de garanţie şi sarcini	Referinţe
NU SUNT	

Neutilizabil în circuitul civil

Anexa Nr. 1 La Partea I

Teren

Nr cadastral	Suprafaţa (mp)*	Observaţii / Referinţe
	1	

* Suprafaţa este determinată in planul de proiecţie Stereo 70.

DETALII LINIARE IMOBIL



Date referitoare la teren

Crt	Categorie folosinţă	Intra vilan	Suprafaţa (mp)	Tarla	Parcelă	Nr. topo	Observaţii / Referinţe
1	curti constructii	DA	1	91	2/1	-	

Date referitoare la construcţii

Crt	Număr	Destinaţie construcţie	Supraf. (mp)	Situaţie juridică	Observaţii / Referinţe
A1.1		constructii industriale si edilitare	1	Fara acte	Nr. niveluri:1; S. construita la sol:1 mp; STALP

Lungime Segmente
1) Valorile lungimilor segmentelor sunt obţinute din proiecţie în plan.

Punct început	X / Y	Punct sfârşit	X / Y	Lungime segment (** (m)
1	543.830,907 308.022,953	2	543.832,107 308.022,953	1.2
2	543.832,107 308.022,953	3	543.832,107 308.024,153	1.2
3	543.832,107 308.024,153	4	543.830,907 308.024,153	1.2

Document care conţine date cu caracter personal, protejat de prevederile Regulamentului (UE) nr. 679/2016 şi Legii 190/2018

Punct început	X / Y	Punct sfârşit	X / Y	Lungime segment (** (m)
4	543.830,907 308.024,153	1	543.830,907 308.022,953	1.2

** Lungimile segmentelor sunt determinate în planul de proiecţie Stereo 70 şi sunt rotunjite la 1 milimetru.
*** Distanţa dintre puncte este formată din segmente cumulate ce sunt mai mici decât valoarea 1 milimetru.

Neutilizabil in circuitul civil

DATE DESPRE IMOBILUL NR. 59610

Oficiul de Cadastru şi Publicitate Imobiliară TELEORMAN
Biroul de Cadastru şi Publicitate Imobiliară Videle

A. Partea I. Descrierea imobilului

TEREN Extravilan

Adresa: Jud. Teleorman

Nr. Crt	Nr cadastral Nr. topografic	Suprafaţa* (mp)	Observaţii / Referinţe
A1		1	Sector cadastral:15 Teren neimprejmuit;

B. Partea II. Proprietari şi acte

Inscrieri privitoare la dreptul de proprietate şi alte drepturi reale		Referinţe
/		
Act Normativ nr. 123, din 10/07/2012 emis de PARLAMENTUL ROMÂNIEI;		
B1	Intabulare, drept de PROPRIETATE, dobandit prin Lege, cota actuala 1/1, cota initiala 1/1	A1
	1) **STATUL ROMÂN**, CIF:9999999999999	
Act Administrativ nr. 6, din 20/06/2005 emis de MINISTERUL ECONOMIEI ȘI COMERȚULUI;		
B2	Intabulare, drept de CONCESIUNE, dobandit prin Lege, cota actuala 1/1, cota initiala 1/1	A1
	1) **DISTRIBUȚIE ENERGIE OLTENIA S.A.**, CIF:14491102	

C. Partea III. SARCINI .

Inscrieri privind dezmembramintele dreptului de proprietate, drepturi reale de garanţie şi sarcini	Referinţe
NU SUNT	

Neutilizabil în circuitul civil

Anexa Nr. 1 La Partea I

Teren

Nr cadastral	Suprafaţa (mp)*	Observaţii / Referinţe
	1	

* Suprafaţa este determinată in planul de proiecţie Stereo 70.

DETALII LINIARE IMOBIL



Date referitoare la teren

Crt	Categorie folosinţă	Intra vilan	Suprafaţa (mp)	Tarla	Parcelă	Nr. topo	Observaţii / Referinţe
1	curti constructii	NU	1	91	860/16/1	-	

Date referitoare la construcţii

Crt	Număr	Destinaţie construcţie	Supraf. (mp)	Situaţie juridică	Observaţii / Referinţe
A1.1		constructii industriale si edilitare	1	Fara acte	Nr. niveluri:1; S. construita la sol:1 mp; STALP

Lungime Segmente
1) Valorile lungimilor segmentelor sunt obţinute din proiecţie în plan.

Punct început	X / Y	Punct sfârşit	X / Y	Lungime segment (** (m)
1	543.921,618 308.362,801	2	543.922,818 308.362,801	1.2
2	543.922,818 308.362,801	3	543.922,818 308.364,001	1.2
3	543.922,818 308.364,001	4	543.921,618 308.364,001	1.2

Document care conţine date cu caracter personal, protejat de prevederile Regulamentului (UE) nr. 679/2016 şi Legii 190/2018

Punct început	X / Y	Punct sfârşit	X / Y	Lungime segment (** (m)
4	543.921,618 308.364,001	1	543.921,618 308.362,801	1.2

** Lungimile segmentelor sunt determinate în planul de proiecţie Stereo 70 şi sunt rotunjite la 1 milimetru.
*** Distanţa dintre puncte este formată din segmente cumulate ce sunt mai mici decât valoarea 1 milimetru.

Neutilizabil in circuitul civil

DATE DESPRE IMOBILUL NR. 59611

Oficiul de Cadastru şi Publicitate Imobiliară TELEORMAN
Biroul de Cadastru şi Publicitate Imobiliară Videle

A. Partea I. Descrierea imobilului

TEREN Extravilan

Adresa: Jud. Teleorman

Nr. Crt	Nr cadastral Nr. topografic	Suprafaţa* (mp)	Observaţii / Referinţe
A1		1	Sector cadastral:15 Teren neimprejmuit;

B. Partea II. Proprietari şi acte

Inscrieri privitoare la dreptul de proprietate şi alte drepturi reale		Referinţe
/		
Act Normativ nr. 123, din 10/07/2012 emis de PARLAMENTUL ROMÂNIEI;		
B1	Intabulare, drept de PROPRIETATE, dobandit prin Lege, cota actuala 1/1, cota initiala 1/1	A1
	1) **STATUL ROMÂN**, CIF:9999999999999	
Act Administrativ nr. 6, din 20/06/2005 emis de MINISTERUL ECONOMIEI ȘI COMERȚULUI;		
B2	Intabulare, drept de CONCESIUNE, dobandit prin Lege, cota actuala 1/1, cota initiala 1/1	A1
	1) **DISTRIBUȚIE ENERGIE OLTENIA S.A.**, CIF:14491102	

C. Partea III. SARCINI .

Inscrieri privind dezmembramintele dreptului de proprietate, drepturi reale de garanţie şi sarcini	Referinţe
NU SUNT	

Neutilizabil în circuitul civil

Anexa Nr. 1 La Partea I

Teren

Nr cadastral	Suprafaţa (mp)*	Observaţii / Referinţe
	1	

* Suprafaţa este determinată in planul de proiecţie Stereo 70.

DETALII LINIARE IMOBIL



Date referitoare la teren

Crt	Categorie folosinţă	Intra vilan	Suprafaţa (mp)	Tarla	Parcelă	Nr. topo	Observaţii / Referinţe
1	curti constructii	NU	1	91	860/22/1	-	

Date referitoare la construcţii

Crt	Număr	Destinaţie construcţie	Supraf. (mp)	Situaţie juridică	Observaţii / Referinţe
A1.1		constructii industriale si edilitare	1	Fara acte	Nr. niveluri:1; S. construita la sol:1 mp; STALP

Lungime Segmente
1) Valorile lungimilor segmentelor sunt obţinute din proiecţie în plan.

Punct început	X / Y	Punct sfârşit	X / Y	Lungime segment (** (m)
1	543.873,192 308.392,501	2	543.874,392 308.392,501	1.2
2	543.874,392 308.392,501	3	543.874,392 308.393,701	1.2
3	543.874,392 308.393,701	4	543.873,192 308.393,701	1.2

Document care conţine date cu caracter personal, protejat de prevederile Regulamentului (UE) nr. 679/2016 şi Legii 190/2018

Punct început	X / Y	Punct sfârşit	X / Y	Lungime segment (** (m)
4	543.873,192 308.393,701	1	543.873,192 308.392,501	1.2

** Lungimile segmentelor sunt determinate în planul de proiecţie Stereo 70 şi sunt rotunjite la 1 milimetru.
*** Distanţa dintre puncte este formată din segmente cumulate ce sunt mai mici decât valoarea 1 milimetru.

Neutilizabil in circuitul civil

DATE DESPRE IMOBILUL NR. 59612

Oficiul de Cadastru şi Publicitate Imobiliară TELEORMAN
Biroul de Cadastru şi Publicitate Imobiliară Videle

A. Partea I. Descrierea imobilului

TEREN Intravilan

Adresa: Loc. Videle, Jud. Teleorman

Nr. Crt	Nr cadastral Nr. topografic	Suprafaţa* (mp)	Observaţii / Referinţe
A1		33	Sector cadastral:15 Teren neimprejmuit;

B. Partea II. Proprietari şi acte

Inscrieri privitoare la dreptul de proprietate şi alte drepturi reale		Referinţe
/		
Act Normativ nr. 123, din 10/07/2012 emis de PARLAMENTUL ROMÂNIEI;		
B1	Intabulare, drept de PROPRIETATE, dobandit prin Lege, cota actuala 1/1, cota initiala 1/1	A1
	1) **STATUL ROMÂN**, CIF:9999999999999	
Act Administrativ nr. 6, din 20/06/2005 emis de MINISTERUL ECONOMIEI ȘI COMERȚULUI;		
B2	Intabulare, drept de CONCESIUNE, dobandit prin Lege, cota actuala 1/1, cota initiala 1/1	A1
	1) **DISTRIBUȚIE ENERGIE OLTENIA S.A.**, CIF:14491102	

C. Partea III. SARCINI .

Inscrieri privind dezmembramintele dreptului de proprietate, drepturi reale de garanţie şi sarcini	Referinţe
NU SUNT	

Neutilizabil în circuitul civil

Anexa Nr. 1 La Partea I

Teren

Nr cadastral	Suprafaţa (mp)*	Observaţii / Referinţe
	33	

* Suprafaţa este determinată in planul de proiecţie Stereo 70.

DETALII LINIARE IMOBIL

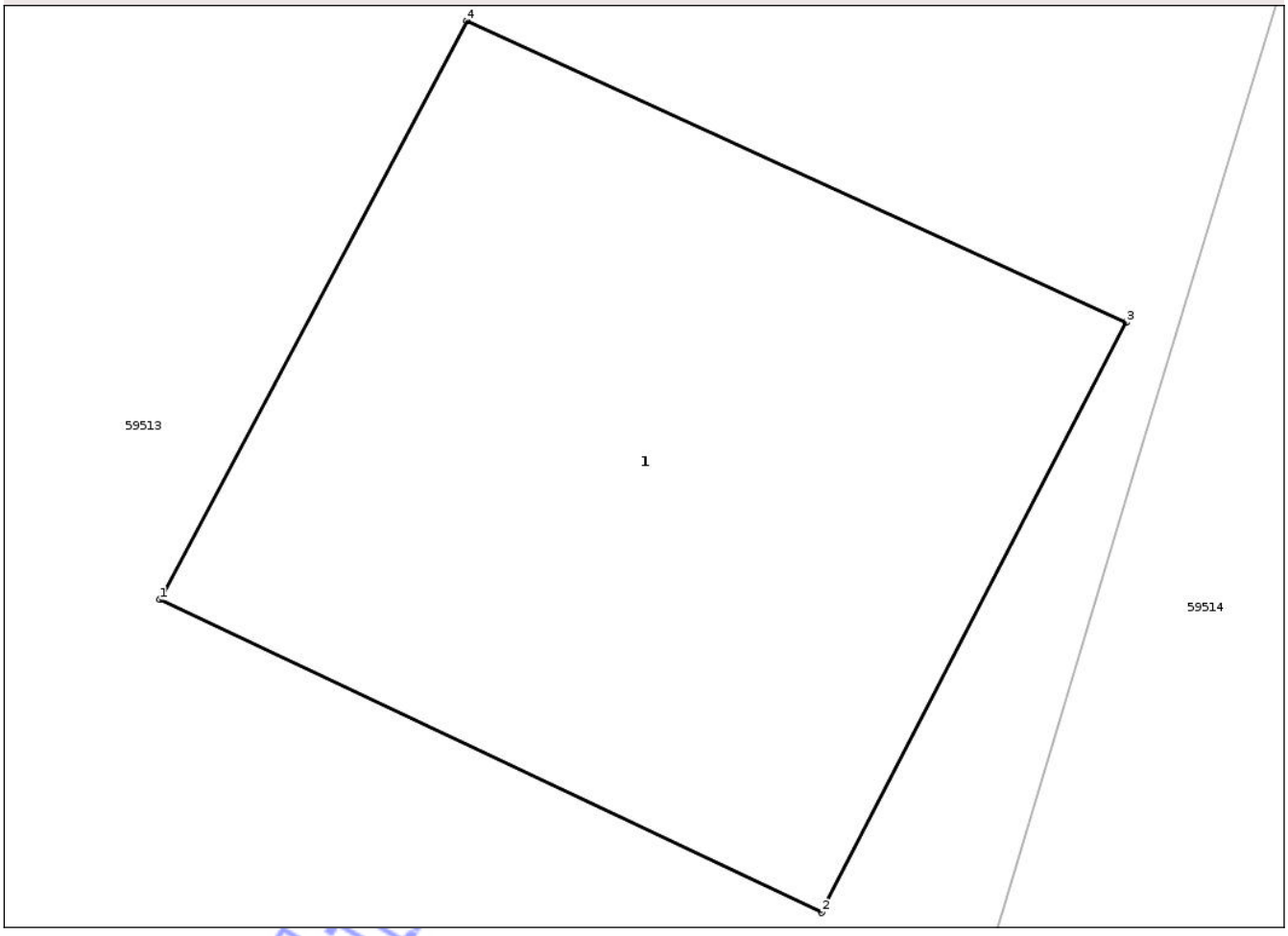

Date referitoare la teren

Crt	Categorie folosinţă	Intra vilan	Suprafaţa (mp)	Tarla	Parcelă	Nr. topo	Observaţii / Referinţe
1	curti constructii	DA	33	91	94/10	-	

Date referitoare la construcţii

Crt	Număr	Destinaţie construcţie	Supraf. (mp)	Situaţie juridică	Observaţii / Referinţe
A1.1		constructii industriale si edilitare	33	Fara acte	Nr. niveluri:1; S. construita la sol:33 mp; STALP

Lungime Segmente
1) Valorile lungimilor segmentelor sunt obţinute din proiecţie în plan.

Punct început	X / Y	Punct sfârşit	X / Y	Lungime segment (** (m)
1	543.415,802 308.510,764	2	543.421,28 308.508,177	6.058
2	543.421,28 308.508,177	3	543.423,806 308.513,057	5.495
3	543.423,806 308.513,057	4	543.418,345 308.515,551	6.004

Document care conţine date cu caracter personal, protejat de prevederile Regulamentului (UE) nr. 679/2016 şi Legii 190/2018

Punct început	X / Y	Punct sfârşit	X / Y	Lungime segment (** (m)
4	543.418,345 308.515,551	1	543.415,802 308.510,764	5.421

** Lungimile segmentelor sunt determinate în planul de proiecţie Stereo 70 şi sunt rotunjite la 1 milimetru.
*** Distanţa dintre puncte este formată din segmente cumulate ce sunt mai mici decât valoarea 1 milimetru.

Neutilizabil in circuitul civil

DATE DESPRE IMOBILUL NR. 59613

Oficiul de Cadastru şi Publicitate Imobiliară TELEORMAN
Biroul de Cadastru şi Publicitate Imobiliară Videle

A. Partea I. Descrierea imobilului

TEREN Extravilan

Adresa: Jud. Teleorman

Nr. Crt	Nr cadastral Nr. topografic	Suprafaţa* (mp)	Observaţii / Referinţe
A1		1.966	Sector cadastral:15 Teren neimprejmuit;

B. Partea II. Proprietari şi acte

Inscrieri privitoare la dreptul de proprietate şi alte drepturi reale		Referinţe
/		
Act Notarial nr. 218, din 09/11/2021 emis de NP ILEANA ALEXE;		
B1	Intabulare, drept de PROPRIETATE, cu titlu de moștenire, dobandit prin Succesiune, cota actuala 1/1, cota initiala 1/1	A1
	1) **PERȘUNARU PETRICĂ-STOICA**	

C. Partea III. SARCINI .

Inscrieri privind dezmembramintele dreptului de proprietate, drepturi reale de garanţie şi sarcini	Referinţe
NU SUNT	

Neutilizabil în circuitul civil

Anexa Nr. 1 La Partea I

Teren

Nr cadastral	Suprafaţa (mp)*	Observaţii / Referinţe
	1.966	

* Suprafaţa este determinată in planul de proiecţie Stereo 70.

DETALII LINIARE IMOBIL

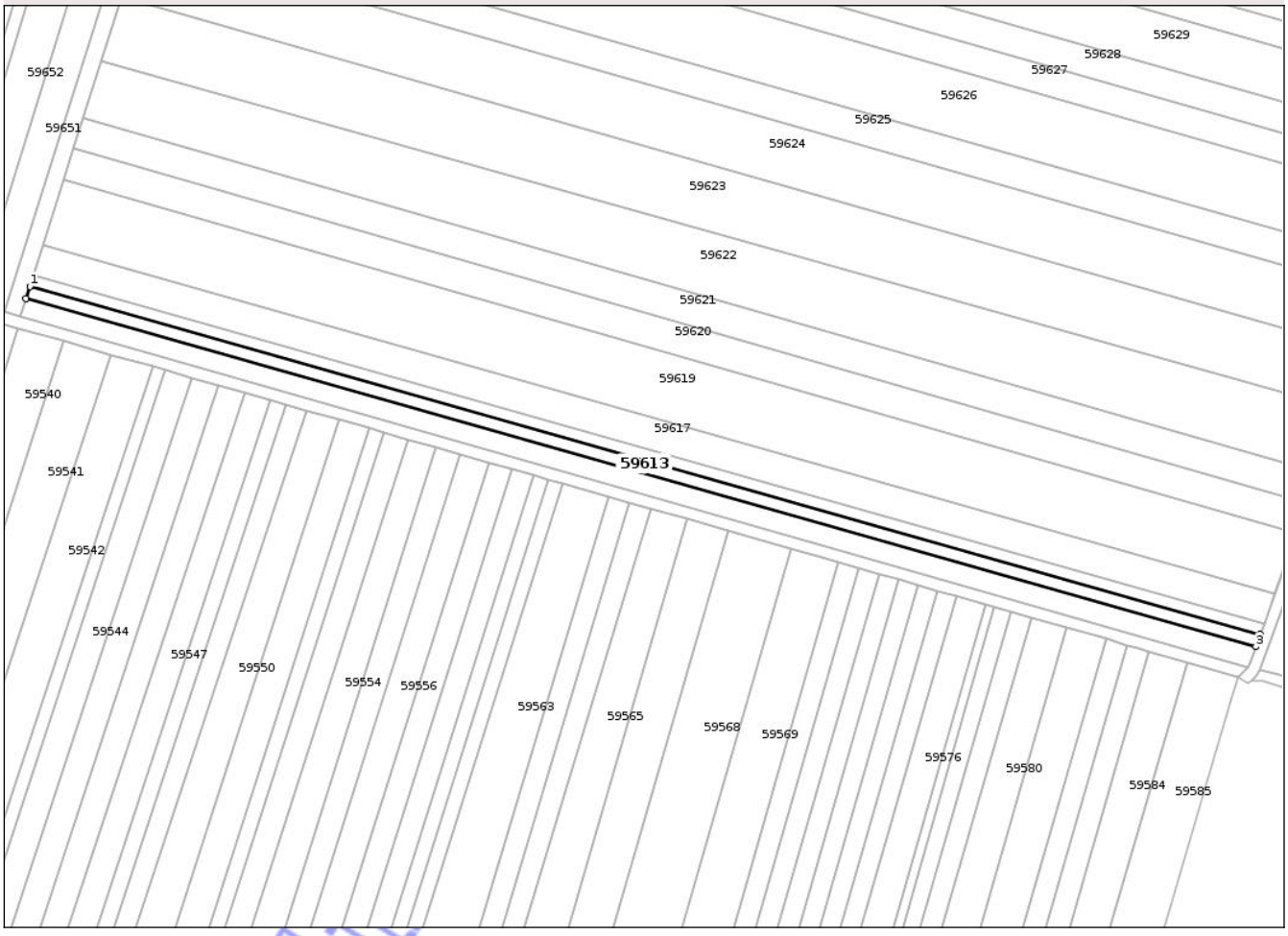

Date referitoare la teren

Crt	Categorie folosinţă	Intra vilan	Suprafaţa (mp)	Tarla	Parcelă	Nr. topo	Observaţii / Referinţe
1	arabil	NU	1.966	91	74	-	

Lungime Segmente

1) Valorile lungimilor segmentelor sunt obţinute din proiecţie în plan.

Punct început	X / Y	Punct sfârşit	X / Y	Lungime segment (** (m)
1	543.773,758 308.748,407	2	543.772,401 308.744,14	4.478
2	543.772,401 308.744,14	3	544.195,11 308.624,723	439.253
3	544.195,11 308.624,723	4	544.196,628 308.628,945	4.487
4	544.196,628 308.628,945	1	543.773,758 308.748,407	439.42

**** Lungimile segmentelor sunt determinate în planul de proiecţie Stereo 70 şi sunt rotunjite la 1 milimetru.**

Document care conţine date cu caracter personal, protejat de prevederile Regulamentului (UE) nr. 679/2016 şi Legii 190/2018

***** Distanţa dintre puncte este formată din segmente cumulate ce sunt mai mici decât valoarea 1 milimetru.**

Neutilizabil in circuitul civil

DATE DESPRE IMOBILUL NR. 59614

Oficiul de Cadastru şi Publicitate Imobiliară TELEORMAN
Biroul de Cadastru şi Publicitate Imobiliară Videle

A. Partea I. Descrierea imobilului

TEREN Extravilan

Adresa: Jud. Teleorman

Nr. Crt	Nr cadastral Nr. topografic	Suprafaţa* (mp)	Observaţii / Referinţe
A1	26784	3.059	Sector cadastral:15 Teren neimprejmuit;

B. Partea II. Proprietari şi acte

Inscrieri privitoare la dreptul de proprietate şi alte drepturi reale		Referinţe
6193 / 24/03/2023		
Act Notarial nr. 674, din 22/03/2023 emis de NP PANA RUXANDRA MIHAELA (CONTRCAT DE VANZARE);		
B2	Intabulare, drept de PROPRIETATE, cu titlu de cumparare, dobandit prin Conventie, cota actuala 1/1, cota initiala 1/1	A1
	1) **AGROSTAR MILCOVAT S.R.L.**, CIF:23477778	

C. Partea III. SARCINI .

Inscrieri privind dezmembramintele dreptului de proprietate, drepturi reale de garanţie şi sarcini	Referinţe
NU SUNT	

Neutilizabil în circuitul civil

Anexa Nr. 1 La Partea I

Teren

Nr cadastral	Suprafaţa (mp)*	Observaţii / Referinţe
26784	3.059	

* Suprafaţa este determinată in planul de proiecţie Stereo 70.

DETALII LINIARE IMOBIL

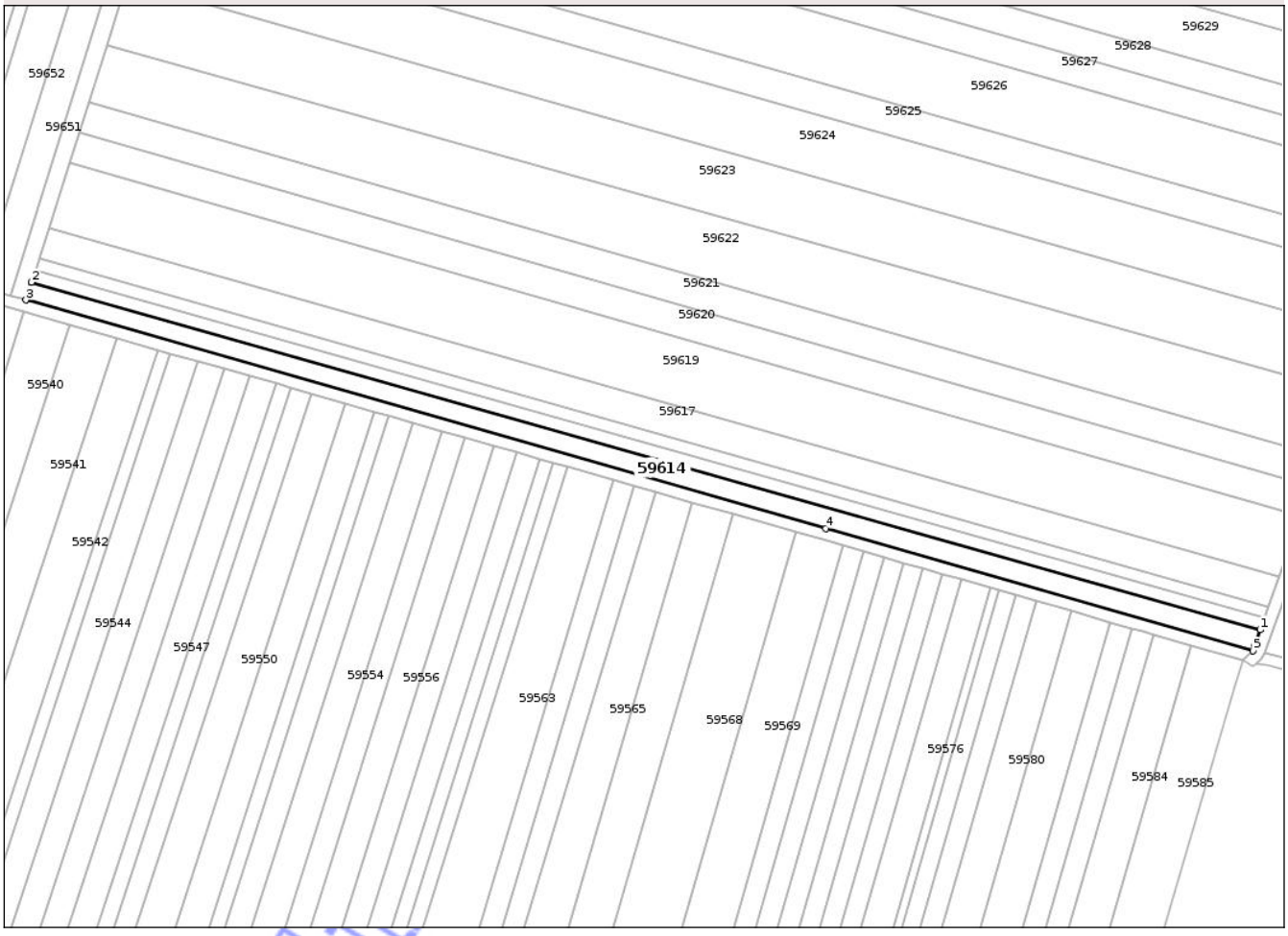

Date referitoare la teren

Crt	Categorie folosinţă	Intra vilan	Suprafaţa (mp)	Tarla	Parcelă	Nr. topo	Observaţii / Referinţe
1	arabil	NU	3.059	91	73	-	

Lungime Segmente
1) Valorile lungimilor segmentelor sunt obţinute din proiecţie în plan.

Punct început	X / Y	Punct sfârşit	X / Y	Lungime segment (** (m)
1	544.195,11 308.624,723	2	543.772,401 308.744,14	439.253
2	543.772,401 308.744,14	3	543.770,474 308.738,08	6.359
3	543.770,474 308.738,08	4	544.045,603 308.659,54	286.12
4	544.045,603 308.659,54	5	544.192,509 308.617,55	152.789
5	544.192,509 308.617,55	6	544.193,201 308.619,413	1.987

Document care conţine date cu caracter personal, protejat de prevederile Regulamentului (UE) nr. 679/2016 şi Legii 190/2018

Punct început	X / Y	Punct sfârşit	X / Y	Lungime segment (** (m)
6	544.193,201 308.619,413	1	544.195,11 308.624,723	5.643

** Lungimile segmentelor sunt determinate în planul de proiecţie Stereo 70 şi sunt rotunjite la 1 milimetru.
*** Distanţa dintre puncte este formată din segmente cumulate ce sunt mai mici decât valoarea 1 milimetru.

Neutilizabil in circuitul civil

DATE DESPRE IMOBILUL NR. 59615

Oficiul de Cadastru şi Publicitate Imobiliară TELEORMAN
Biroul de Cadastru şi Publicitate Imobiliară Videle

A. Partea I. Descrierea imobilului

TEREN Extravilan

Adresa: Jud. Teleorman

Nr. Crt	Nr cadastral Nr. topografic	Suprafaţa* (mp)	Observaţii / Referinţe
A1		1.748	Sector cadastral:15 Teren neimprejmuit;

B. Partea II. Proprietari şi acte

Inscrieri privitoare la dreptul de proprietate şi alte drepturi reale		Referinţe
/		
Act Administrativ nr. 09-01569, din 29/06/1995 emis de CJSDPAT TELEORMAN;		
B1	Intabulare, drept de PROPRIETATE, Legea 18/1991, dobandit prin Reconstituire, cota actuala 1/1, cota initiala 1/1	A1
	1) **BADEA ANASTASIA**	

C. Partea III. SARCINI .

Inscrieri privind dezmembramintele dreptului de proprietate, drepturi reale de garanţie şi sarcini	Referinţe
NU SUNT	

Neutilizabil în circuitul civil

Anexa Nr. 1 La Partea I

Teren

Nr cadastral	Suprafaţa (mp)*	Observaţii / Referinţe
	1.748	

* Suprafaţa este determinată in planul de proiecţie Stereo 70.

DETALII LINIARE IMOBIL

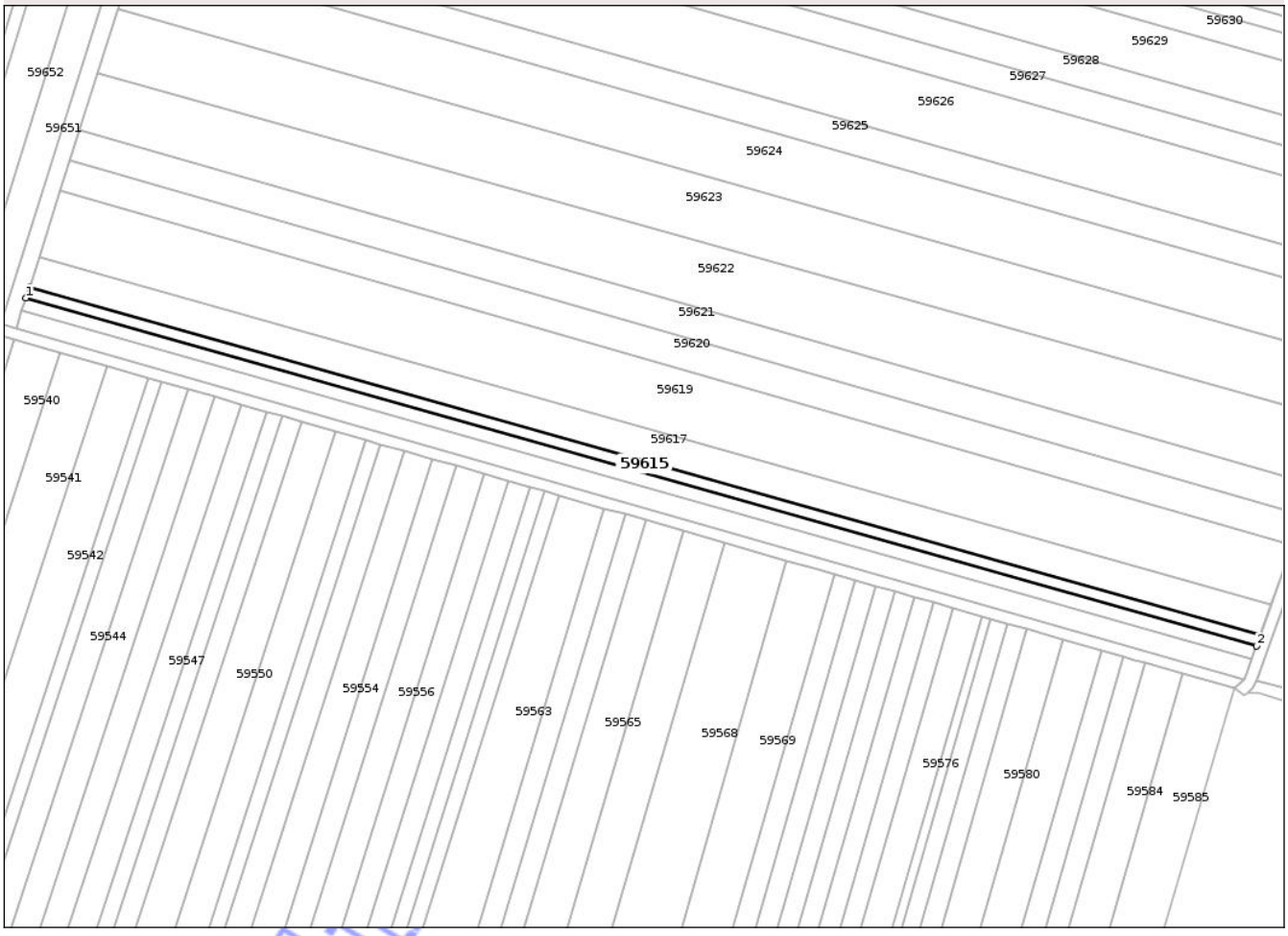

Date referitoare la teren

Crt	Categorie folosinţă	Intra vilan	Suprafaţa (mp)	Tarla	Parcelă	Nr. topo	Observaţii / Referinţe
1	arabil	NU	1.748	91	75	-	

Lungime Segmente
1) Valorile lungimilor segmentelor sunt obţinute din proiecţie în plan.

Punct început	X / Y	Punct sfârşit	X / Y	Lungime segment (** (m)
1	543.773,758 308.748,407	2	544.196,628 308.628,945	439.42
2	544.196,628 308.628,945	3	544.197,978 308.632,696	3.987
3	544.197,978 308.632,696	4	543.774,964 308.752,199	439.57
4	543.774,964 308.752,199	1	543.773,758 308.748,407	3.979

**** Lungimile segmentelor sunt determinate în planul de proiecţie Stereo 70 şi sunt rotunjite la 1 milimetru.**

Document care conţine date cu caracter personal, protejat de prevederile Regulamentului (UE) nr. 679/2016 şi Legii 190/2018

***** Distanţa dintre puncte este formată din segmente cumulate ce sunt mai mici decât valoarea 1 milimetru.**

Neutilizabil in circuitul civil

DATE DESPRE IMOBILUL NR. 59616

Oficiul de Cadastru şi Publicitate Imobiliară TELEORMAN
Biroul de Cadastru şi Publicitate Imobiliară Videle

A. Partea I. Descrierea imobilului

TEREN Extravilan

Adresa: Jud. Teleorman

Nr. Crt	Nr cadastral Nr. topografic	Suprafaţa* (mp)	Observaţii / Referinţe
A1		2.996	Sector cadastral:15 Teren neimprejmuit;

B. Partea II. Proprietari şi acte

Inscrieri privitoare la dreptul de proprietate şi alte drepturi reale		Referinţe
/		
Act Administrativ nr. 09-00920, din 01/01/1995 emis de CJSDPAT TELEORMAN;		
B1	Intabulare, drept de PROPRIETATE, Legea 18/1991, dobandit prin Reconstituire, cota actuala 1/1, cota initiala 1/1	A1
	1) **DRĂGHICI AUREL**	

C. Partea III. SARCINI .

Inscrieri privind dezmembramintele dreptului de proprietate, drepturi reale de garanţie şi sarcini	Referinţe
NU SUNT	

Neutilizabil în circuitul civil

Anexa Nr. 1 La Partea I

Teren

Nr cadastral	Suprafaţa (mp)*	Observaţii / Referinţe
	2.996	

* Suprafaţa este determinată in planul de proiecţie Stereo 70.

DETALII LINIARE IMOBIL

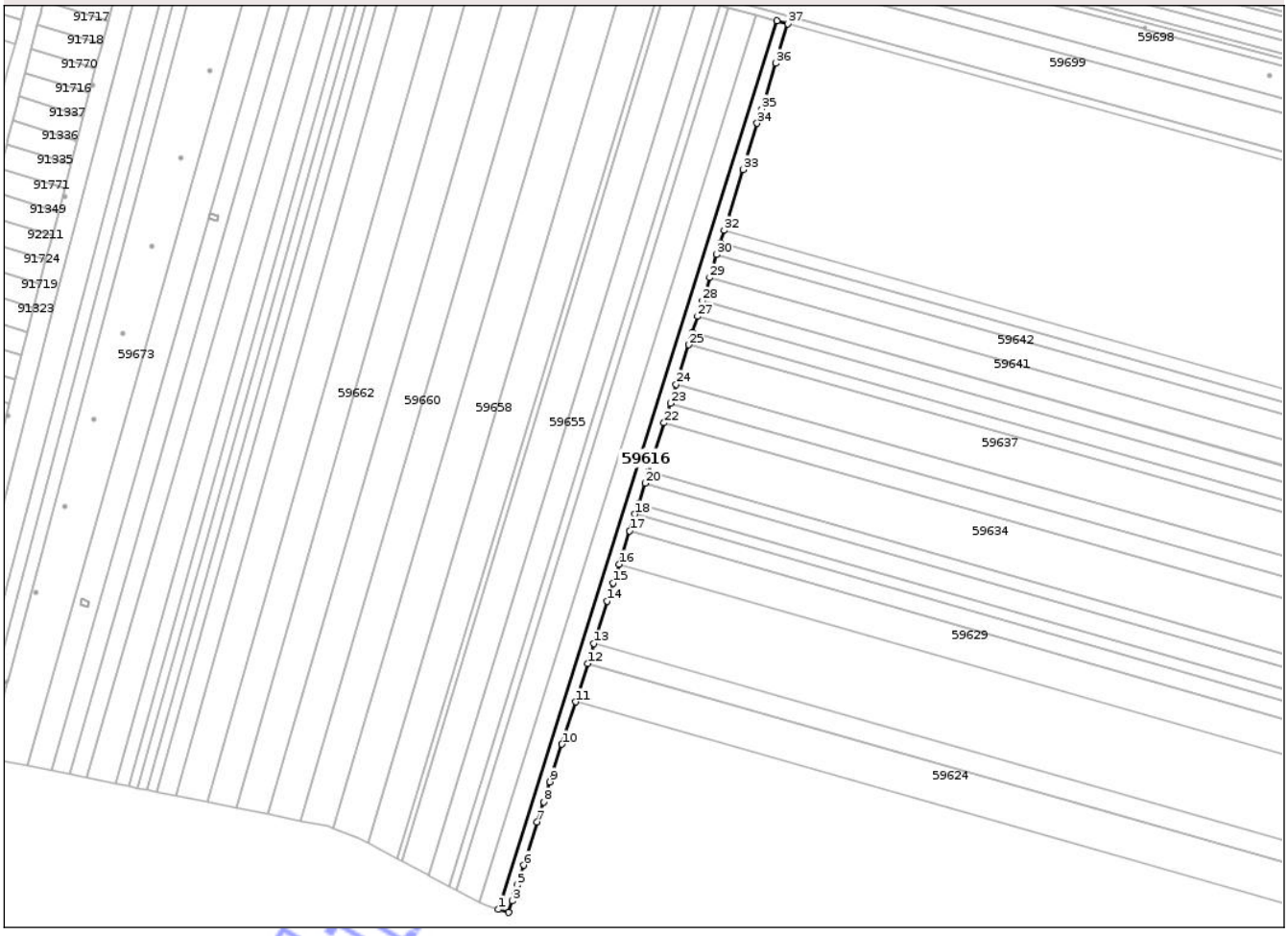

Date referitoare la teren

Crt	Categorie folosinţă	Intra vilan	Suprafaţa (mp)	Tarla	Parcelă	Nr. topo	Observaţii / Referinţe
1	arabil	NU	2.996	91	88	-	

Lungime Segmente

1) Valorile lungimilor segmentelor sunt obţinute din proiecţie în plan.

Punct început	X / Y	Punct sfârşit	X / Y	Lungime segment (** (m)
1	543.765,068 308.739,623	2	543.770,474 308.738,08	5.622
3	543.772,401 308.744,14	4	543.773,758 308.748,407	4.478
5	543.774,964 308.752,199	6	543.778,279 308.762,621	10.937
7	543.785,468 308.785,224	8	543.788,775 308.795,622	10.911
9	543.792,083 308.806,023	10	543.798,319 308.825,629	20.574

Punct început	X / Y	Punct sfârşit	X / Y	Lungime segment (** (m)
2	543.770,474 308.738,08	3	543.772,401 308.744,14	6.359
4	543.773,758 308.748,407	5	543.774,964 308.752,199	3.979
6	543.778,279 308.762,621	7	543.785,468 308.785,224	23.719
8	543.788,775 308.795,622	9	543.792,083 308.806,023	10.914
10	543.798,319 308.825,629	11	543.805,33 308.847,673	23.132

Document care conţine date cu caracter personal, protejat de prevederile Regulamentului (UE) nr. 679/2016 şi Legii 190/2018

Punct început	X / Y	Punct sfârşit	X / Y	Lungime segment (** (m)
11	543.805,33 308.847,673	12	543.811,655 308.867,56	20.869
13	543.814,965 308.877,968	14	543.821,981 308.900,027	23.148
15	543.825,013 308.909,558	16	543.828,095 308.919,25	10.17
17	543.833,639 308.936,682	18	543.836,399 308.945,358	9.104
19	543.838,161 308.950,897	20	543.841,538 308.961,516	11.143
21	543.843,404 308.967,385	22	543.851,519 308.992,898	26.772
23	543.854,755 309.003,074	24	543.857,904 309.012,974	10.389
25	543.864,44 309.033,523	26	543.866,39 309.039,834	6.605
27	543.869,017 309.048,335	28	543.871,512 309.056,409	8.451
29	543.875,241 309.068,475	30	543.878,969 309.080,541	12.629
31	543.880,833 309.086,573	32	543.882,841 309.093,071	6.801
33	543.892,62 309.124,715	34	543.900,081 309.148,86	25.271
35	543.902,378 309.156,291	36	543.909,721 309.180,054	24.872
37	543.916,099 309.200,695	38	543.910,488 309.202,242	5.82

Punct început	X / Y	Punct sfârşit	X / Y	Lungime segment (** (m)
12	543.811,655 308.867,56	13	543.814,965 308.877,968	10.922
14	543.821,981 308.900,027	15	543.825,013 308.909,558	10.002
16	543.828,095 308.919,25	17	543.833,639 308.936,682	18.292
18	543.836,399 308.945,358	19	543.838,161 308.950,897	5.813
20	543.841,538 308.961,516	21	543.843,404 308.967,385	6.158
22	543.851,519 308.992,898	23	543.854,755 309.003,074	10.678
24	543.857,904 309.012,974	25	543.864,44 309.033,523	21.563
26	543.866,39 309.039,834	27	543.869,017 309.048,335	8.898
28	543.871,512 309.056,409	29	543.875,241 309.068,475	12.629
30	543.878,969 309.080,541	31	543.880,833 309.086,573	6.313
32	543.882,841 309.093,071	33	543.892,62 309.124,715	33.121
34	543.900,081 309.148,86	35	543.902,378 309.156,291	7.778
36	543.909,721 309.180,054	37	543.916,099 309.200,695	21.604
38	543.910,488 309.202,242	1	543.765,068 308.739,623	484.936

**** Lungimile segmentelor sunt determinate în planul de proiecţie Stereo 70 şi sunt rotunjite la 1 milimetru.**
***** Distanţa dintre puncte este formată din segmente cumulate ce sunt mai mici decât valoarea 1 milimetru.**

Neutilizabil în circuitul civil

DATE DESPRE IMOBILUL NR. 59617

Oficiul de Cadastru şi Publicitate Imobiliară TELEORMAN
Biroul de Cadastru şi Publicitate Imobiliară Videle

A. Partea I. Descrierea imobilului

TEREN Extravilan

Adresa: Jud. Teleorman

Nr. Crt	Nr cadastral Nr. topografic	Suprafaţa* (mp)	Observaţii / Referinţe
A1		4.807	Sector cadastral:15 Teren neimprejmuit;

B. Partea II. Proprietari şi acte

Inscrieri privitoare la dreptul de proprietate şi alte drepturi reale		Referinţe
/		
Act Administrativ nr. 09-01323, din 15/03/1995 emis de CJSDPAT TELEORMAN;		
B1	Intabulare, drept de PROPRIETATE, Legea 18/1991, dobandit prin Reconstituire, cota actuala 1/1, cota initiala 1/1	A1
	1) **STOCHIŢA PETRA**	

C. Partea III. SARCINI .

Inscrieri privind dezmembramintele dreptului de proprietate, drepturi reale de garanţie şi sarcini	Referinţe
NU SUNT	

Neutilizabil în circuitul civil

Anexa Nr. 1 La Partea I

Teren

Nr cadastral	Suprafaţa (mp)*	Observaţii / Referinţe
	4.807	

* Suprafaţa este determinată in planul de proiecţie Stereo 70.

DETALII LINIARE IMOBIL



Date referitoare la teren

Crt	Categorie folosinţă	Intra vilan	Suprafaţa (mp)	Tarla	Parcelă	Nr. topo	Observaţii / Referinţe
1	arabil	NU	4.807	91	76	-	

Lungime Segmente

1) Valorile lungimilor segmentelor sunt obţinute din proiecţie în plan.

Punct început	X / Y	Punct sfârşit	X / Y	Lungime segment (** (m)
1	544.201,686 308.643,007	2	543.778,279 308.762,621	439.978
2	543.778,279 308.762,621	3	543.774,964 308.752,199	10.937
3	543.774,964 308.752,199	4	544.197,978 308.632,696	439.57
4	544.197,978 308.632,696	1	544.201,686 308.643,007	10.957

**** Lungimile segmentelor sunt determinate în planul de proiecţie Stereo 70 şi sunt rotunjite la 1 milimetru.**

Document care conţine date cu caracter personal, protejat de prevederile Regulamentului (UE) nr. 679/2016 şi Legii 190/2018

***** Distanţa dintre puncte este formată din segmente cumulate ce sunt mai mici decât valoarea 1 milimetru.**

Neutilizabil in circuitul civil

DATE DESPRE IMOBILUL NR. 59619

Oficiul de Cadastru şi Publicitate Imobiliară TELEORMAN
Biroul de Cadastru şi Publicitate Imobiliară Videle

A. Partea I. Descrierea imobilului

TEREN Extravilan

Adresa: Jud. Teleorman

Nr. Crt	Nr cadastral Nr. topografic	Suprafaţa* (mp)	Observaţii / Referinţe
A1		10.051	Sector cadastral:15 Teren neimprejmuit;

B. Partea II. Proprietari şi acte

Inscrieri privitoare la dreptul de proprietate şi alte drepturi reale		Referinţe
/		
Act Administrativ nr. 09-01026, din 30/09/1994 emis de CJSDPAT TELEORMAN;		
B1	Intabulare, drept de PROPRIETATE, Legea 18/1991, dobandit prin Reconstituire, cota actuala 1/1, cota initiala 1/1	A1
	1) **VLAD DUMITRU**	

C. Partea III. SARCINI .

Inscrieri privind dezmembramintele dreptului de proprietate, drepturi reale de garanţie şi sarcini	Referinţe
NU SUNT	

Neutilizabil în circuitul civil

Anexa Nr. 1 La Partea I

Teren

Nr cadastral	Suprafaţa (mp)*	Observaţii / Referinţe
	10.051	

* Suprafaţa este determinată in planul de proiecţie Stereo 70.

DETALII LINIARE IMOBIL

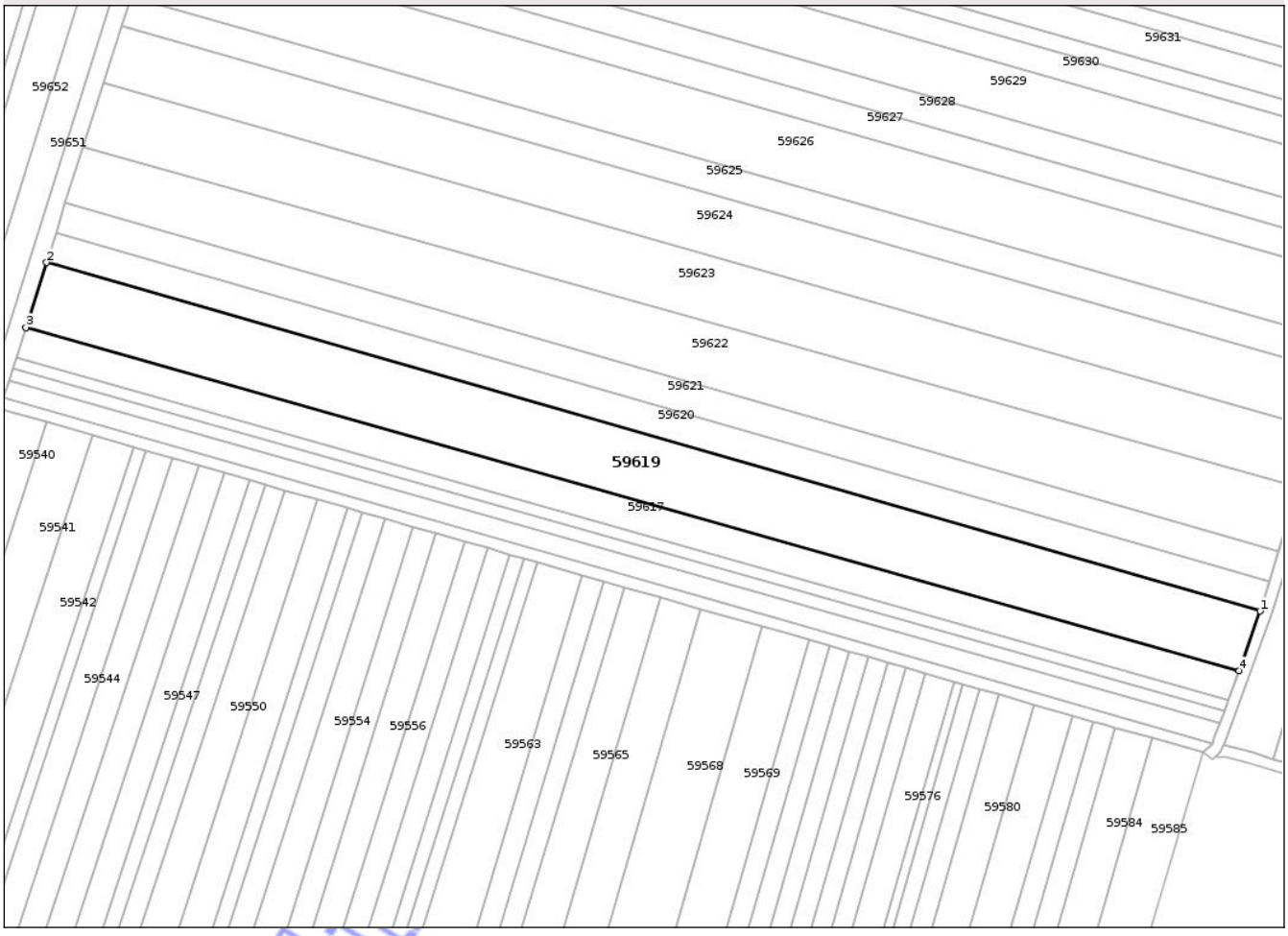

Date referitoare la teren

Crt	Categorie folosinţă	Intra vilan	Suprafaţa (mp)	Tarla	Parcelă	Nr. topo	Observaţii / Referinţe
1	arabil	NU	10.051	91	78	-	

Lungime Segmente

1) Valorile lungimilor segmentelor sunt obţinute din proiecţie în plan.

Punct început	X / Y	Punct sfârşit	X / Y	Lungime segment (** (m)
1	544.209,128 308.663,702	2	543.785,468 308.785,224	440.744
2	543.785,468 308.785,224	3	543.778,279 308.762,621	23.719
3	543.778,279 308.762,621	4	544.201,686 308.643,007	439.978
4	544.201,686 308.643,007	1	544.209,128 308.663,702	21.992

**** Lungimile segmentelor sunt determinate în planul de proiecţie Stereo 70 şi sunt rotunjite la 1 milimetru.**

Document care conţine date cu caracter personal, protejat de prevederile Regulamentului (UE) nr. 679/2016 şi Legii 190/2018

***** Distanţa dintre puncte este formată din segmente cumulate ce sunt mai mici decât valoarea 1 milimetru.**

Neutilizabil in circuitul civil

DATE DESPRE IMOBILUL NR. 59620

Oficiul de Cadastru şi Publicitate Imobiliară TELEORMAN
Biroul de Cadastru şi Publicitate Imobiliară Videle

A. Partea I. Descrierea imobilului

TEREN Extravilan

Adresa: Jud. Teleorman

Nr. Crt	Nr cadastral Nr. topografic	Suprafaţa* (mp)	Observaţii / Referinţe
A1		4.807	Sector cadastral:15 Teren neimprejmuit;

B. Partea II. Proprietari şi acte

Inscrieri privitoare la dreptul de proprietate şi alte drepturi reale		Referinţe
/		
Act Administrativ nr. 09-00919, din 01/01/1995 emis de CJSDPAT TELEORMAN;		
B1	Intabulare, drept de PROPRIETATE, Legea 18/1991, dobandit prin Reconstituire, cota actuala 1/1, cota initiala 1/1	A1
	1) **STANCU NICOLAE**	

C. Partea III. SARCINI .

Inscrieri privind dezmembramintele dreptului de proprietate, drepturi reale de garanţie şi sarcini	Referinţe
NU SUNT	

Neutilizabil în circuitul civil

Anexa Nr. 1 La Partea I

Teren

Nr cadastral	Suprafaţa (mp)*	Observaţii / Referinţe
	4.807	

* Suprafaţa este determinată in planul de proiecţie Stereo 70.

DETALII LINIARE IMOBIL

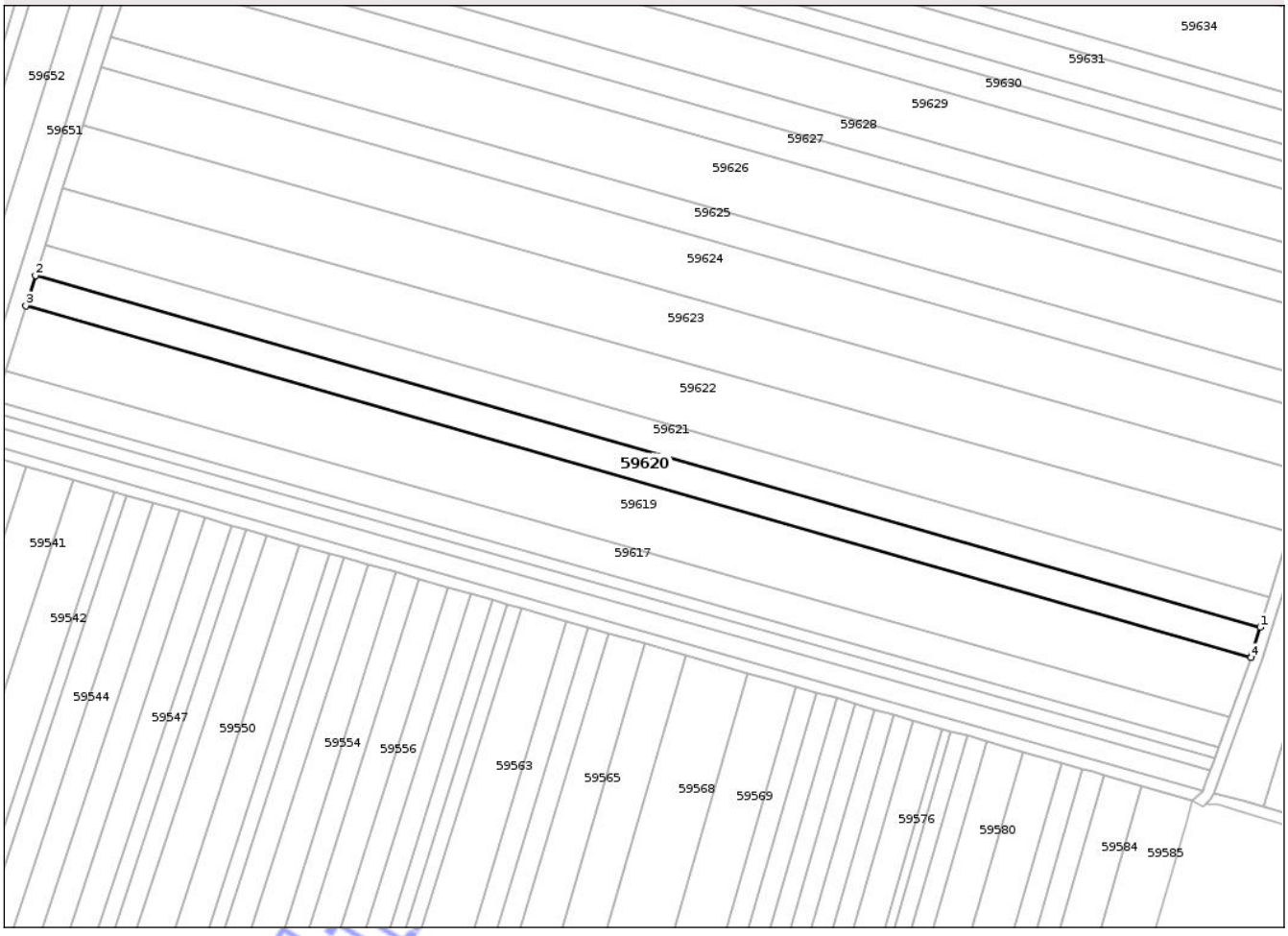

Date referitoare la teren

Crt	Categorie folosinţă	Intra vilan	Suprafaţa (mp)	Tarla	Parcelă	Nr. topo	Observaţii / Referinţe
1	arabil	NU	4.807	91	99	-	Identic cu tarla 91/1, parcela 79

Lungime Segmente

1) Valorile lungimilor segmentelor sunt obţinute din proiecţie în plan.

Punct început	X / Y	Punct sfârşit	X / Y	Lungime segment (** (m)
1	544.212,358 308.674,122	2	543.788,775 308.795,622	440.664
2	543.788,775 308.795,622	3	543.785,468 308.785,224	10.911
3	543.785,468 308.785,224	4	544.209,128 308.663,702	440.744
4	544.209,128 308.663,702	5	544.209,409 308.664,481	0.828
5	544.209,409 308.664,481	1	544.212,358 308.674,122	10.082

Document care conţine date cu caracter personal, protejat de prevederile Regulamentului (UE) nr. 679/2016 şi Legii 190/2018

**** Lungimile segmentelor sunt determinate în planul de proiecţie Stereo 70 şi sunt rotunjite la 1 milimetru.**
***** Distanţa dintre puncte este formată din segmente cumulate ce sunt mai mici decât valoarea 1 milimetru.**

Neutilizabil in circuitul civil

DATE DESPRE IMOBILUL NR. 59621

Oficiul de Cadastru şi Publicitate Imobiliară TELEORMAN
Biroul de Cadastru şi Publicitate Imobiliară Videle

A. Partea I. Descrierea imobilului

TEREN Extravilan

Adresa: Jud. Teleorman

Nr. Crt	Nr cadastral Nr. topografic	Suprafaţa* (mp)	Observaţii / Referinţe
A1		4.807	Sector cadastral:15 Teren neimprejmuit;

B. Partea II. Proprietari şi acte

Inscrieri privitoare la dreptul de proprietate şi alte drepturi reale		Referinţe
/		
Act Administrativ nr. 09-00931, din 01/01/1995 emis de CJSDPAT TELEORMAN;		
B1	Intabulare, drept de PROPRIETATE, Legea 18/1991, dobandit prin Reconstituire, cota actuala 1/1, cota initiala 1/1	A1
	1) **STANCU COSTEL**	

C. Partea III. SARCINI .

Inscrieri privind dezmembramintele dreptului de proprietate, drepturi reale de garanţie şi sarcini	Referinţe
NU SUNT	

Neutilizabil în circuitul civil

Anexa Nr. 1 La Partea I

Teren

Nr cadastral	Suprafaţa (mp)*	Observaţii / Referinţe
	4.807	

* Suprafaţa este determinată in planul de proiecţie Stereo 70.

DETALII LINIARE IMOBIL

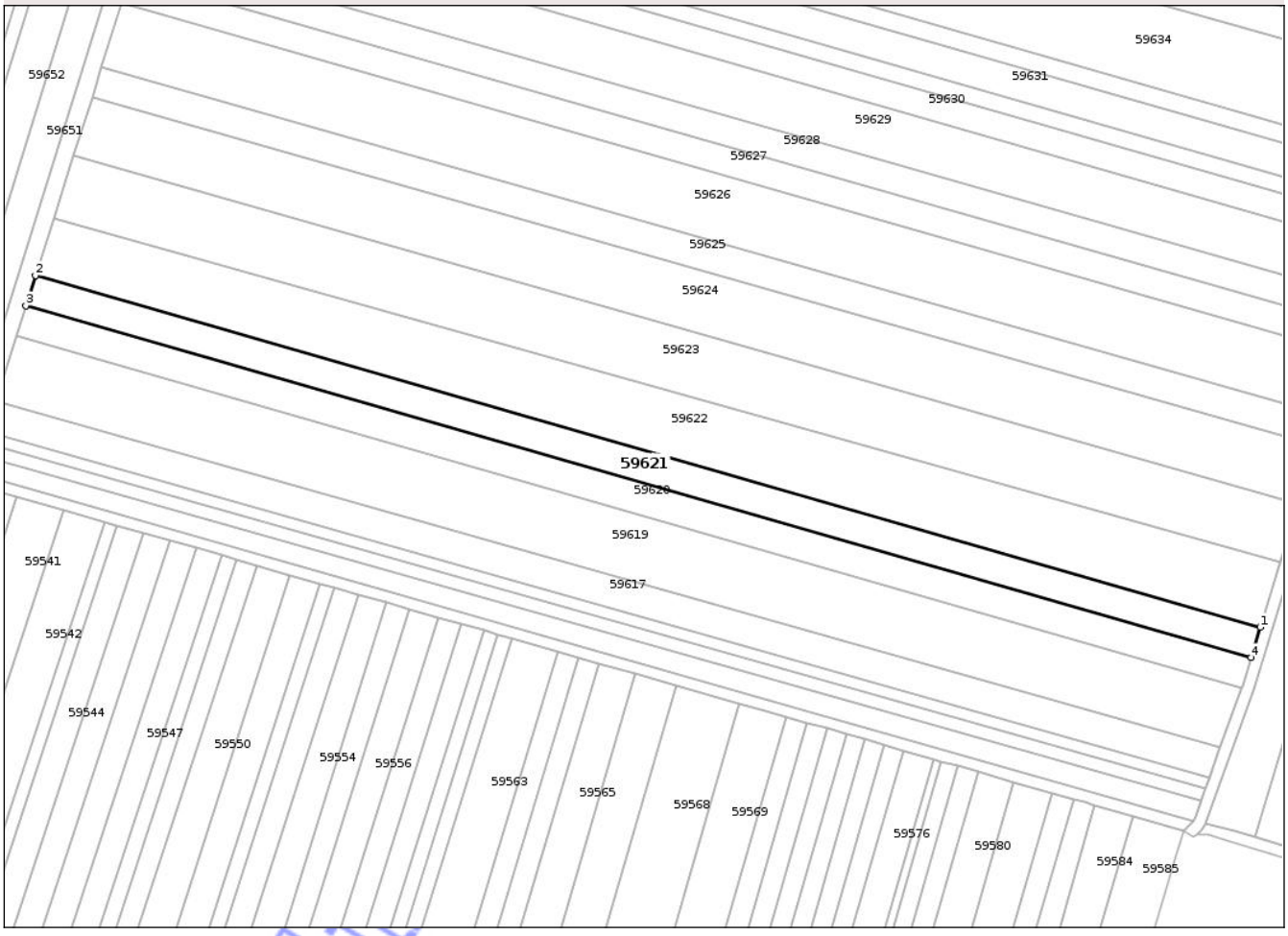

Date referitoare la teren

Crt	Categorie folosinţă	Intra vilan	Suprafaţa (mp)	Tarla	Parcelă	Nr. topo	Observaţii / Referinţe
1	arabil	NU	4.807	91	80	-	identic cu tarla 91/1

Lungime Segmente

1) Valorile lungimilor segmentelor sunt obţinute din proiecţie în plan.

Punct început	X / Y	Punct sfârşit	X / Y	Lungime segment (** (m)
1	544.215,55 308.684,557	2	543.792,083 308.806,023	440.543
2	543.792,083 308.806,023	3	543.788,775 308.795,622	10.914
3	543.788,775 308.795,622	4	544.212,358 308.674,122	440.664
4	544.212,358 308.674,122	1	544.215,55 308.684,557	10.912

**** Lungimile segmentelor sunt determinate în planul de proiecţie Stereo 70 şi sunt rotunjite la 1 milimetru.**

Document care conţine date cu caracter personal, protejat de prevederile Regulamentului (UE) nr. 679/2016 şi Legii 190/2018

***** Distanţa dintre puncte este formată din segmente cumulate ce sunt mai mici decât valoarea 1 milimetru.**

Neutilizabil in circuitul civil

DATE DESPRE IMOBILUL NR. 59622

Oficiul de Cadastru şi Publicitate Imobiliară TELEORMAN
Biroul de Cadastru şi Publicitate Imobiliară Videle

A. Partea I. Descrierea imobilului

TEREN Extravilan

Adresa: Jud. Teleorman

Nr. Crt	Nr cadastral Nr. topografic	Suprafaţa* (mp)	Observaţii / Referinţe
A1		9.723	Sector cadastral:15 Teren neimprejmuit;

B. Partea II. Proprietari şi acte

Inscrieri privitoare la dreptul de proprietate şi alte drepturi reale		Referinţe
/		
Act Administrativ nr. 09-00932, din 01/01/1995 emis de CJSDPAT TELEORMAN;		
B1	Intabulare, drept de PROPRIETATE, Legea 18/1991, dobandit prin Reconstituire, cota actuala 1/1, cota initiala 1/1	A1
	1) **BORNEA ANASTASIA**	

C. Partea III. SARCINI .

Inscrieri privind dezmembramintele dreptului de proprietate, drepturi reale de garanţie şi sarcini	Referinţe
NU SUNT	

Neutilizabil în circuitul civil

Anexa Nr. 1 La Partea I

Teren

Nr cadastral	Suprafaţa (mp)*	Observaţii / Referinţe
	9.723	

* Suprafaţa este determinată in planul de proiecţie Stereo 70.

DETALII LINIARE IMOBIL

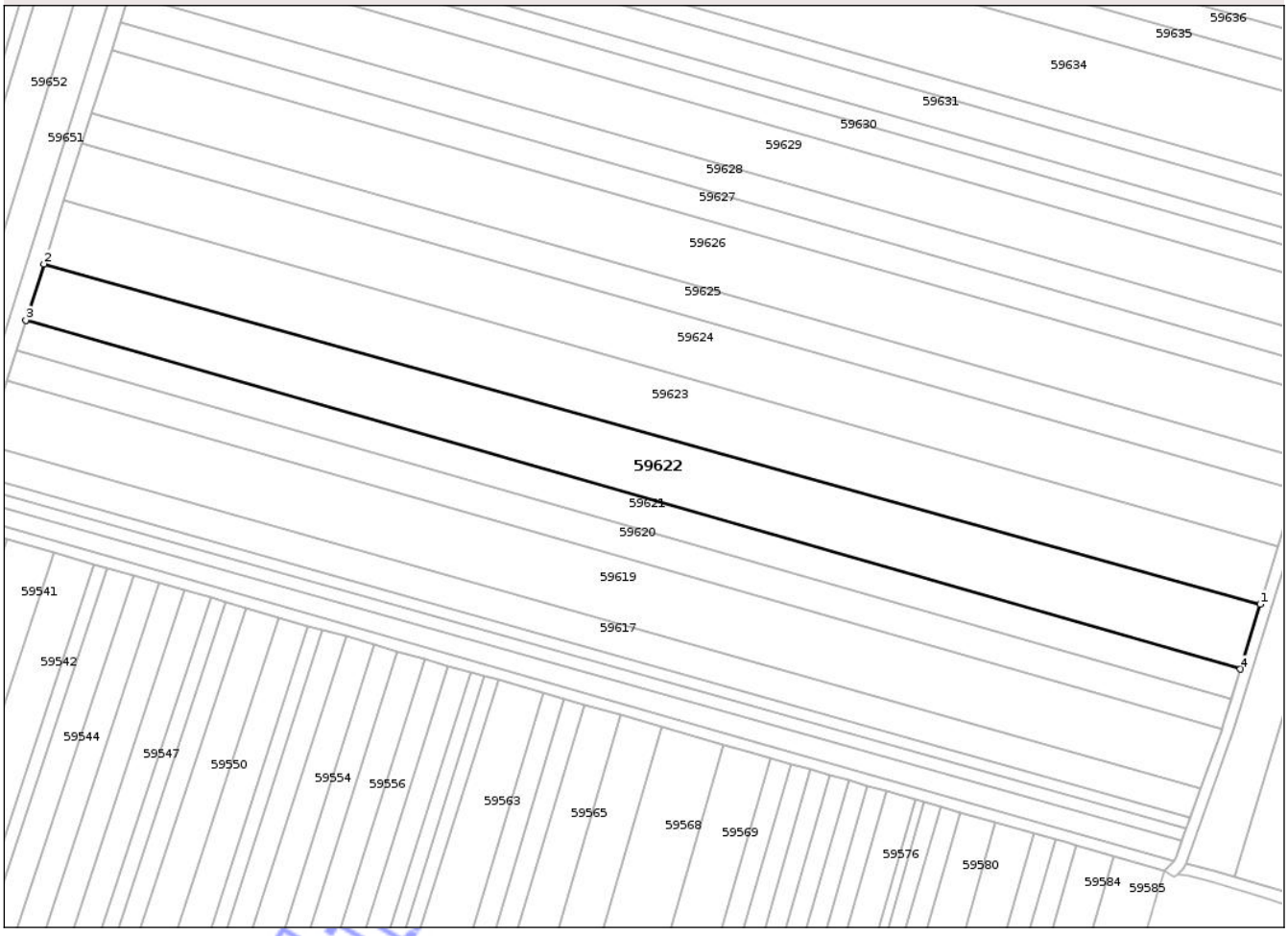

Date referitoare la teren

Crt	Categorie folosinţă	Intra vilan	Suprafaţa (mp)	Tarla	Parcelă	Nr. topo	Observaţii / Referinţe
1	arabil	NU	9.723	91	81	-	identic cu tarla 90

Lungime Segmente

1) Valorile lungimilor segmentelor sunt obţinute din proiecţie în plan.

Punct început	X / Y	Punct sfârşit	X / Y	Lungime segment (** (m)
1	544.222,451 308.707,117	2	543.798,319 308.825,629	440.378
2	543.798,319 308.825,629	3	543.792,083 308.806,023	20.574
3	543.792,083 308.806,023	4	544.215,55 308.684,557	440.543
4	544.215,55 308.684,557	1	544.222,451 308.707,117	23.592

**** Lungimile segmentelor sunt determinate în planul de proiecţie Stereo 70 şi sunt rotunjite la 1 milimetru.**

Document care conţine date cu caracter personal, protejat de prevederile Regulamentului (UE) nr. 679/2016 şi Legii 190/2018

***** Distanţa dintre puncte este formată din segmente cumulate ce sunt mai mici decât valoarea 1 milimetru.**

Neutilizabil in circuitul civil

DATE DESPRE IMOBILUL NR. 59623

Oficiul de Cadastru şi Publicitate Imobiliară TELEORMAN
Biroul de Cadastru şi Publicitate Imobiliară Videle

A. Partea I. Descrierea imobilului

TEREN Extravilan

Adresa: Jud. Teleorman

Nr. Crt	Nr cadastral Nr. topografic	Suprafaţa* (mp)	Observaţii / Referinţe
A1		9.723	Sector cadastral:15 Teren neimprejmuit;

B. Partea II. Proprietari şi acte

Inscrieri privitoare la dreptul de proprietate şi alte drepturi reale		Referinţe
/		
Act Administrativ nr. 09-00891, din 30/06/1994 emis de CJSDPAT TELEORMAN;		
B1	Intabulare, drept de PROPRIETATE, Legea 18/1991, dobandit prin Reconstituire, cota actuala 1/1, cota initiala 1/1	A1
	1) **STOIAN I. STEFAN**	

C. Partea III. SARCINI .

Inscrieri privind dezmembramintele dreptului de proprietate, drepturi reale de garanţie şi sarcini	Referinţe
NU SUNT	

Neutilizabil în circuitul civil

Anexa Nr. 1 La Partea I

Teren

Nr cadastral	Suprafaţa (mp)*	Observaţii / Referinţe
	9.723	

* Suprafaţa este determinată in planul de proiecţie Stereo 70.

DETALII LINIARE IMOBIL

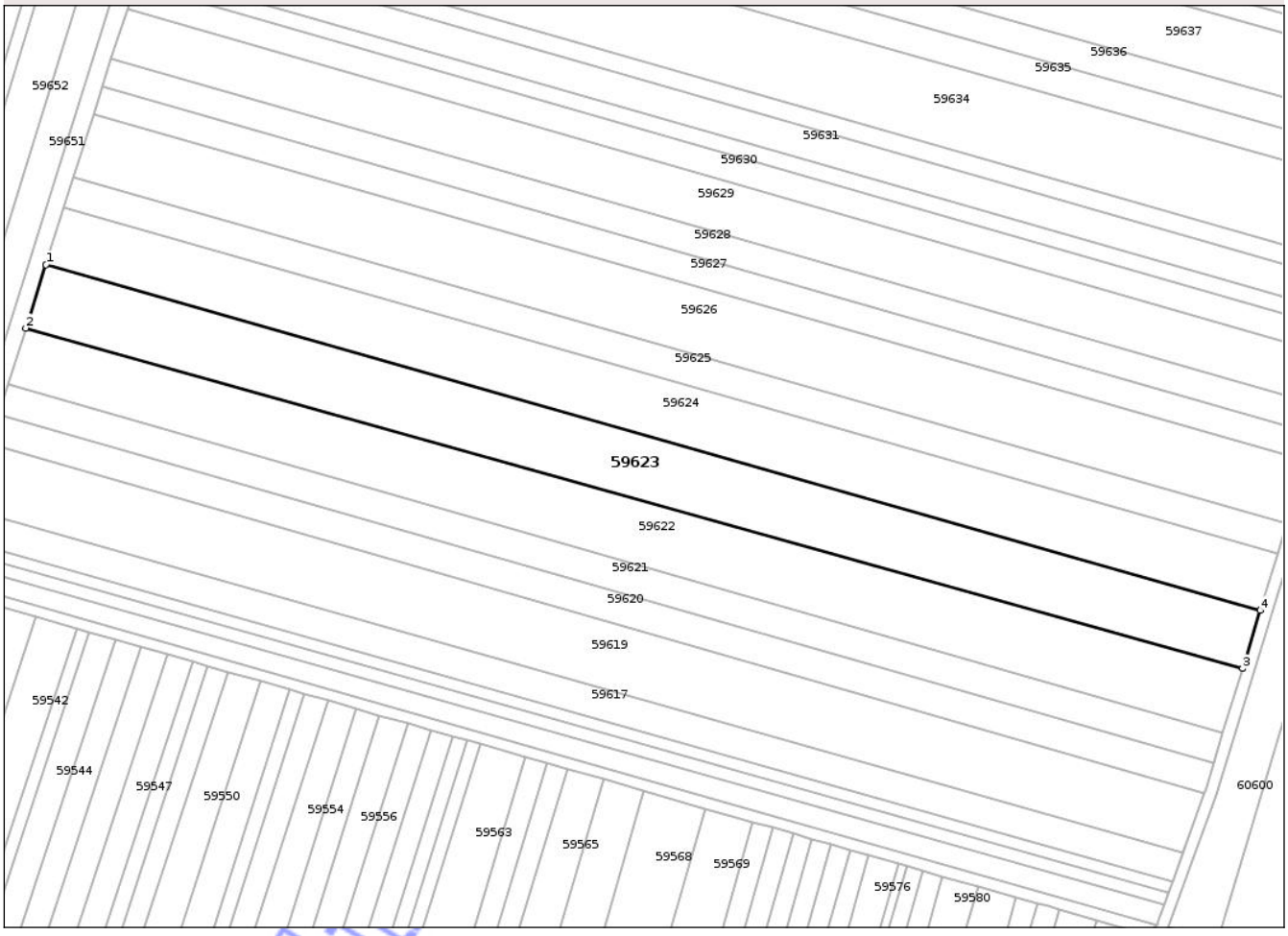

Date referitoare la teren

Crt	Categorie folosinţă	Intra vilan	Suprafaţa (mp)	Tarla	Parcelă	Nr. topo	Observaţii / Referinţe
1	arabil	NU	9.723	91	82	-	

Lungime Segmente

1) Valorile lungimilor segmentelor sunt obţinute din proiecţie în plan.

Punct început	X / Y	Punct sfârşit	X / Y	Lungime segment (** (m)
1	543.805,33 308.847,673	2	543.798,319 308.825,629	23.132
2	543.798,319 308.825,629	3	544.222,451 308.707,117	440.378
3	544.222,451 308.707,117	4	544.228,611 308.727,253	21.057
4	544.228,611 308.727,253	1	543.805,33 308.847,673	440.077

**** Lungimile segmentelor sunt determinate în planul de proiecţie Stereo 70 şi sunt rotunjite la 1 milimetru.**

Document care conţine date cu caracter personal, protejat de prevederile Regulamentului (UE) nr. 679/2016 şi Legii 190/2018

***** Distanţa dintre puncte este formată din segmente cumulate ce sunt mai mici decât valoarea 1 milimetru.**

Neutilizabil in circuitul civil

DATE DESPRE IMOBILUL NR. 59624

Oficiul de Cadastru şi Publicitate Imobiliară TELEORMAN
Biroul de Cadastru şi Publicitate Imobiliară Videle

A. Partea I. Descrierea imobilului

TEREN Extravilan

Adresa: Jud. Teleorman

Nr. Crt	Nr cadastral Nr. topografic	Suprafaţa* (mp)	Observaţii / Referinţe
A1	28775	9.177	Sector cadastral:15 Teren neimprejmuit;

B. Partea II. Proprietari şi acte

Inscrieri privitoare la dreptul de proprietate şi alte drepturi reale		Referinţe
1499 / 22/01/2025		
Act Notarial nr. Contract de vanzare-cumparare aut.nr.53, din 20/01/2025 emis de ALEXE ILEANA;		
B2	Intabulare, drept de PROPRIETATE, cu titlu de cumparare, dobandit prin Conventie, cota actuala 1/1, cota initiala 1/1	A1
	1) **SOCIETATEA AGRO-FERMA BIANCA SRL**, CIF:35945937	

C. Partea III. SARCINI .

Inscrieri privind dezmembramintele dreptului de proprietate, drepturi reale de garanţie şi sarcini	Referinţe
NU SUNT	

Neutilizabil în circuitul civil

Anexa Nr. 1 La Partea I

Teren

Nr cadastral	Suprafaţa (mp)*	Observaţii / Referinţe
28775	9.177	

* Suprafaţa este determinată in planul de proiecţie Stereo 70.

DETALII LINIARE IMOBIL

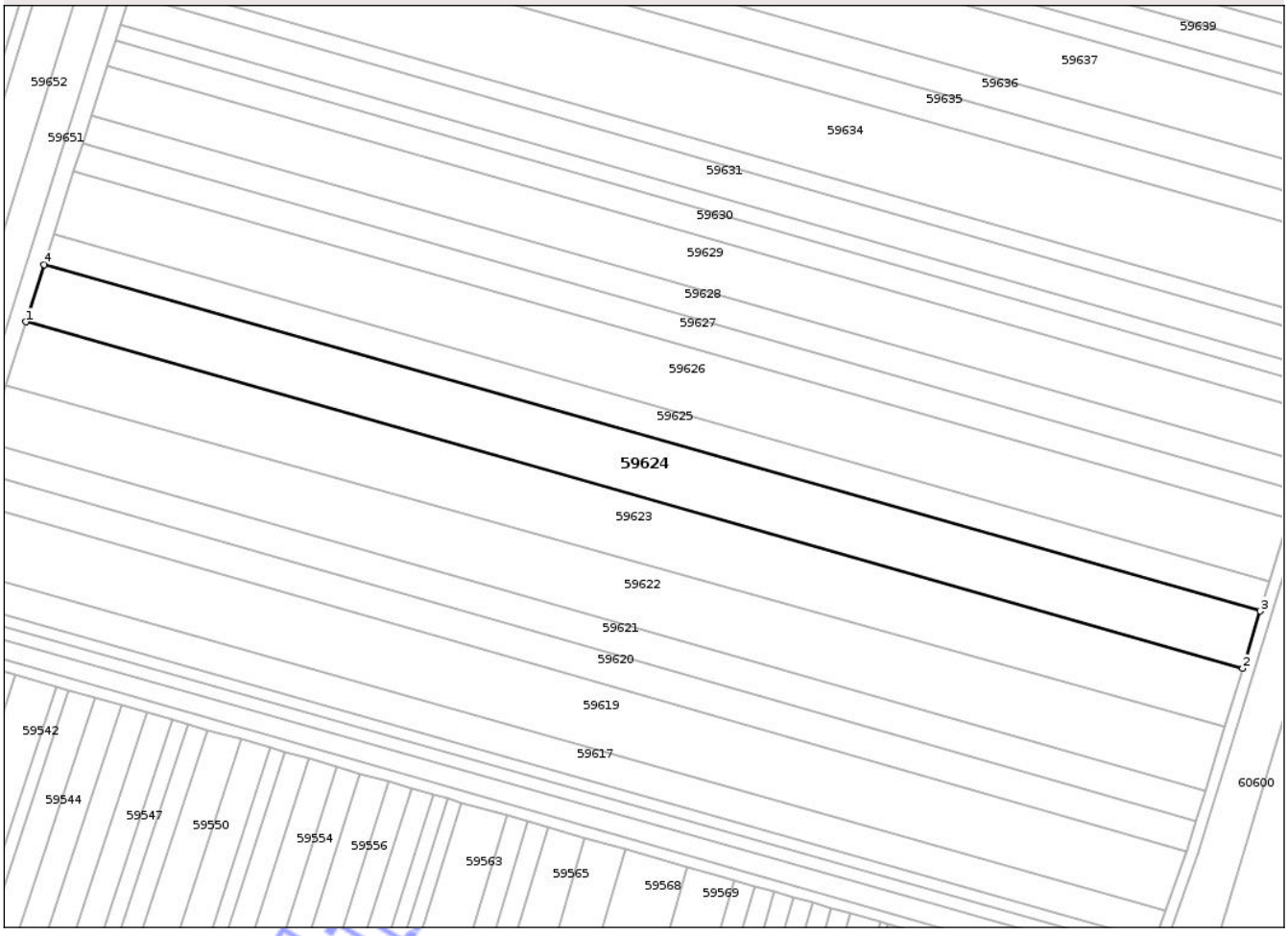

Date referitoare la teren

Crt	Categorie folosinţă	Intra vilan	Suprafaţa (mp)	Tarla	Parcelă	Nr. topo	Observaţii / Referinţe
1	arabil	NU	9.177	91	83	-	

Lungime Segmente

1) Valorile lungimilor segmentelor sunt obţinute din proiecţie în plan.

Punct început	X / Y	Punct sfârşit	X / Y	Lungime segment (** (m)
1	543.805,33 308.847,673	2	544.228,611 308.727,253	440.077
2	544.228,611 308.727,253	3	544.234,714 308.747,203	20.863
3	544.234,714 308.747,203	4	543.811,655 308.867,56	439.846
4	543.811,655 308.867,56	1	543.805,33 308.847,673	20.869

**** Lungimile segmentelor sunt determinate în planul de proiecţie Stereo 70 şi sunt rotunjite la 1 milimetru.**

Document care conţine date cu caracter personal, protejat de prevederile Regulamentului (UE) nr. 679/2016 şi Legii 190/2018

***** Distanţa dintre puncte este formată din segmente cumulate ce sunt mai mici decât valoarea 1 milimetru.**

Neutilizabil in circuitul civil

DATE DESPRE IMOBILUL NR. 59625

Oficiul de Cadastru şi Publicitate Imobiliară TELEORMAN
Biroul de Cadastru şi Publicitate Imobiliară Videle

A. Partea I. Descrierea imobilului

TEREN Extravilan

Adresa: Jud. Teleorman

Nr. Crt	Nr cadastral Nr. topografic	Suprafaţa* (mp)	Observaţii / Referinţe
A1		4.801	Sector cadastral:15 Teren neimprejmuit;

B. Partea II. Proprietari şi acte

Inscrieri privitoare la dreptul de proprietate şi alte drepturi reale		Referinţe
/		
Act Administrativ nr. 902064, din 08/07/2003 emis de CJSDPAT TELEORMAN;		
B1	Intabulare, drept de PROPRIETATE, Legea 18/1991, dobandit prin Reconstituire, cota actuala 1/1, cota initiala 1/1	A1
	1) **DOBRE PETRE**	

C. Partea III. SARCINI .

Inscrieri privind dezmembramintele dreptului de proprietate, drepturi reale de garanţie şi sarcini	Referinţe
NU SUNT	

Neutilizabil în circuitul civil

Anexa Nr. 1 La Partea I

Teren

Nr cadastral	Suprafaţa (mp)*	Observaţii / Referinţe
	4.801	

* Suprafaţa este determinată in planul de proiecţie Stereo 70.

DETALII LINIARE IMOBIL

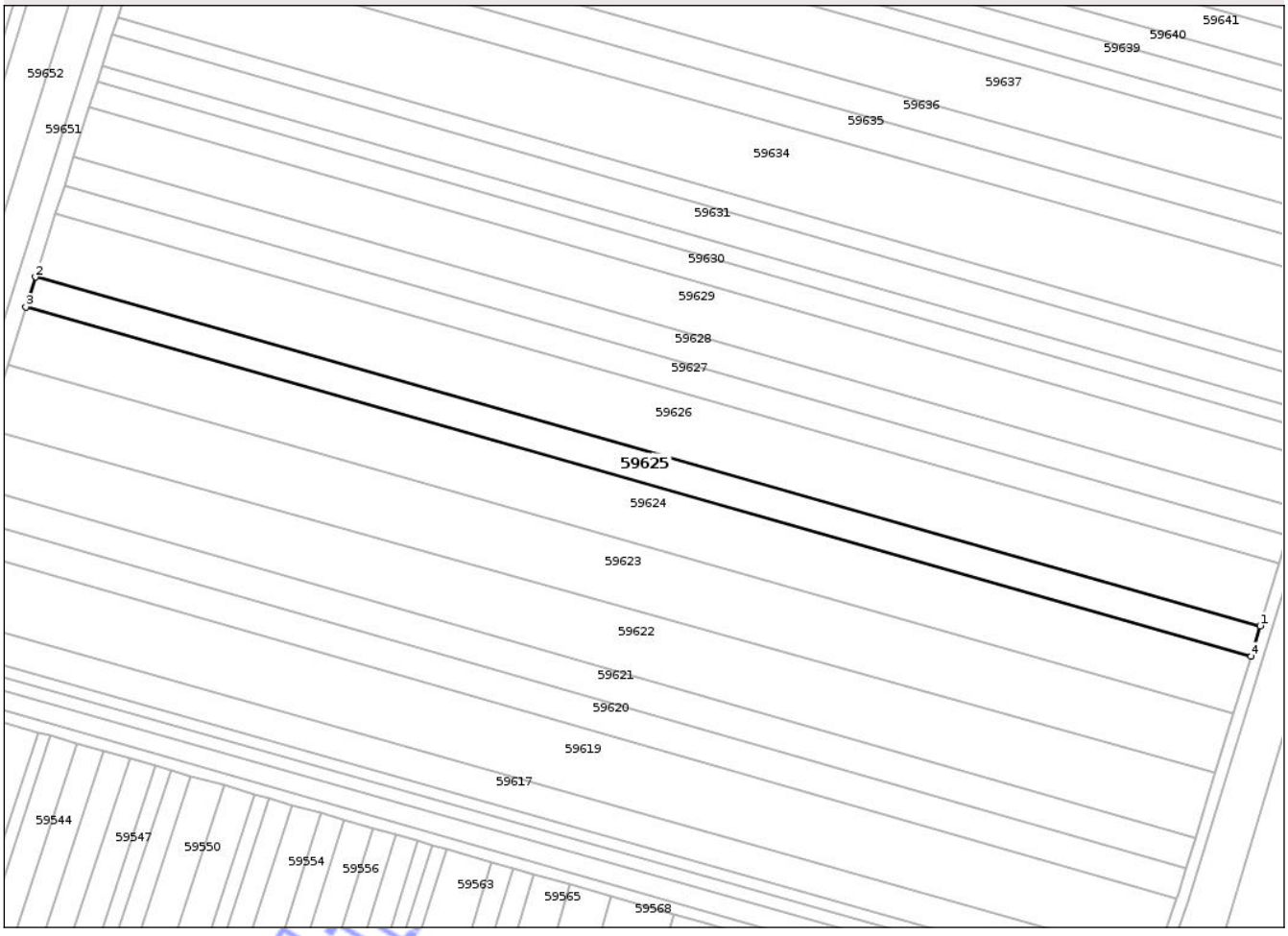

Date referitoare la teren

Crt	Categorie folosinţă	Intra vilan	Suprafaţa (mp)	Tarla	Parcelă	Nr. topo	Observaţii / Referinţe
1	arabil	NU	4.801	91	84	-	

Lungime Segmente

1) Valorile lungimilor segmentelor sunt obţinute din proiecţie în plan.

Punct început	X / Y	Punct sfârşit	X / Y	Lungime segment (** (m)
1	544.237,908 308.757,645	2	543.814,965 308.877,968	439.725
2	543.814,965 308.877,968	3	543.811,655 308.867,56	10.922
3	543.811,655 308.867,56	4	544.234,714 308.747,203	439.846
4	544.234,714 308.747,203	1	544.237,908 308.757,645	10.92

**** Lungimile segmentelor sunt determinate în planul de proiecţie Stereo 70 şi sunt rotunjite la 1 milimetru.**

Document care conţine date cu caracter personal, protejat de prevederile Regulamentului (UE) nr. 679/2016 şi Legii 190/2018

***** Distanţa dintre puncte este formată din segmente cumulate ce sunt mai mici decât valoarea 1 milimetru.**

Neutilizabil in circuitul civil

DATE DESPRE IMOBILUL NR. 59626

Oficiul de Cadastru şi Publicitate Imobiliară TELEORMAN
Biroul de Cadastru şi Publicitate Imobiliară Videle

A. Partea I. Descrierea imobilului

TEREN Extravilan

Adresa: Jud. Teleorman

Nr. Crt	Nr cadastral Nr. topografic	Suprafaţa* (mp)	Observaţii / Referinţe
A1		10.051	Sector cadastral:15 Teren neimprejmuit;

B. Partea II. Proprietari şi acte

Inscrieri privitoare la dreptul de proprietate şi alte drepturi reale		Referinţe
/		
Act Administrativ nr. 09-00893, din 01/01/1995 emis de CJSDPAT TELEORMAN;		
B1	Intabulare, drept de PROPRIETATE, Legea 18/1991, dobandit prin Reconstituire, cota actuala 1/1, cota initiala 1/1	A1
	1) **IANCU P. CONSTANTIN**	

C. Partea III. SARCINI .

Inscrieri privind dezmembramintele dreptului de proprietate, drepturi reale de garanţie şi sarcini	Referinţe
NU SUNT	

Neutilizabil în circuitul civil

Anexa Nr. 1 La Partea I

Teren

Nr cadastral	Suprafaţa (mp)*	Observaţii / Referinţe
	10.051	

* Suprafaţa este determinată in planul de proiecţie Stereo 70.

DETALII LINIARE IMOBIL



Date referitoare la teren

Crt	Categorie folosinţă	Intra vilan	Suprafaţa (mp)	Tarla	Parcelă	Nr. topo	Observaţii / Referinţe
1	arabil	NU	10.051	91	85	-	

Lungime Segmente

1) Valorile lungimilor segmentelor sunt obţinute din proiecţie în plan.

Punct început	X / Y	Punct sfârşit	X / Y	Lungime segment (** (m)
1	544.244,518 308.779,252	2	543.821,981 308.900,027	439.459
2	543.821,981 308.900,027	3	543.814,965 308.877,968	23.148
3	543.814,965 308.877,968	4	544.237,908 308.757,645	439.725
4	544.237,908 308.757,645	1	544.244,518 308.779,252	22.595

**** Lungimile segmentelor sunt determinate în planul de proiecţie Stereo 70 şi sunt rotunjite la 1 milimetru.**

Document care conţine date cu caracter personal, protejat de prevederile Regulamentului (UE) nr. 679/2016 şi Legii 190/2018

***** Distanţa dintre puncte este formată din segmente cumulate ce sunt mai mici decât valoarea 1 milimetru.**

Neutilizabil in circuitul civil

DATE DESPRE IMOBILUL NR. 59627

Oficiul de Cadastru şi Publicitate Imobiliară TELEORMAN
Biroul de Cadastru şi Publicitate Imobiliară Videle

A. Partea I. Descrierea imobilului

TEREN Extravilan

Adresa: Jud. Teleorman

Nr. Crt	Nr cadastral Nr. topografic	Suprafaţa* (mp)	Observaţii / Referinţe
A1		4.393	Sector cadastral:15 Teren neimprejmuit;

B. Partea II. Proprietari şi acte

Inscrieri privitoare la dreptul de proprietate şi alte drepturi reale		Referinţe
/		
Act Administrativ nr. 09-00892, din 01/01/1995 emis de CJSDPAT TELEORMAN;		
B1	Intabulare, drept de PROPRIETATE, Legea 18/1991, dobandit prin Reconstituire, cota actuala 1/1, cota initiala 1/1	A1
	1) **PÎRVAN DUMITRA**	

C. Partea III. SARCINI .

Inscrieri privind dezmembramintele dreptului de proprietate, drepturi reale de garanţie şi sarcini	Referinţe
NU SUNT	

Neutilizabil în circuitul civil

Anexa Nr. 1 La Partea I

Teren

Nr cadastral	Suprafaţa (mp)*	Observaţii / Referinţe
	4.393	

* Suprafaţa este determinată in planul de proiecţie Stereo 70.

DETALII LINIARE IMOBIL



Date referitoare la teren

Crt	Categorie folosinţă	Intra vilan	Suprafaţa (mp)	Tarla	Parcelă	Nr. topo	Observaţii / Referinţe
1	arabil	NU	4.393	91	-	-	

Lungime Segmente

1) Valorile lungimilor segmentelor sunt obţinute din proiecţie în plan.

Punct început	X / Y	Punct sfârşit	X / Y	Lungime segment (** (m)
1	543.821,981 308.900,027	2	544.244,518 308.779,252	439.459
2	544.244,518 308.779,252	3	544.247,443 308.788,814	9.999
3	544.247,443 308.788,814	4	543.825,013 308.909,558	439.347
4	543.825,013 308.909,558	1	543.821,981 308.900,027	10.002

**** Lungimile segmentelor sunt determinate în planul de proiecţie Stereo 70 şi sunt rotunjite la 1 milimetru.**

Document care conţine date cu caracter personal, protejat de prevederile Regulamentului (UE) nr. 679/2016 şi Legii 190/2018

***** Distanţa dintre puncte este formată din segmente cumulate ce sunt mai mici decât valoarea 1 milimetru.**

Neutilizabil in circuitul civil

DATE DESPRE IMOBILUL NR. 59628

Oficiul de Cadastru şi Publicitate Imobiliară TELEORMAN
Biroul de Cadastru şi Publicitate Imobiliară Videle

A. Partea I. Descrierea imobilului

TEREN Extravilan

Adresa: Jud. Teleorman

Nr. Crt	Nr cadastral Nr. topografic	Suprafaţa* (mp)	Observaţii / Referinţe
A1		4.466	Sector cadastral:15 Teren neimprejmuit;

B. Partea II. Proprietari şi acte

Inscrieri privitoare la dreptul de proprietate şi alte drepturi reale		Referinţe
/		
Act Administrativ nr. 09-00584, din 01/01/1995 emis de CJSDPAT TELEORMAN;		
B1	Intabulare, drept de PROPRIETATE, Legea 18/1991, dobandit prin Reconstituire, cota actuala 1/1, cota initiala 1/1	A1
	1) **URSU I. F. MARIA**	

C. Partea III. SARCINI .

Inscrieri privind dezmembramintele dreptului de proprietate, drepturi reale de garanţie şi sarcini	Referinţe
NU SUNT	

Neutilizabil în circuitul civil

Anexa Nr. 1 La Partea I

Teren

Nr cadastral	Suprafaţa (mp)*	Observaţii / Referinţe
	4.466	

* Suprafaţa este determinată in planul de proiecţie Stereo 70.

DETALII LINIARE IMOBIL



Date referitoare la teren

Crt	Categorie folosinţă	Intra vilan	Suprafaţa (mp)	Tarla	Parcelă	Nr. topo	Observaţii / Referinţe
1	arabil	NU	4.466	91	3	-	identic cu tarla 91/1

Lungime Segmente

1) Valorile lungimilor segmentelor sunt obţinute din proiecţie în plan.

Punct început	X / Y	Punct sfârşit	X / Y	Lungime segment (** (m)
1	544.250,418 308.798,538	2	543.828,095 308.919,25	439.236
2	543.828,095 308.919,25	3	543.825,013 308.909,558	10.17
3	543.825,013 308.909,558	4	544.247,443 308.788,814	439.347
4	544.247,443 308.788,814	1	544.250,418 308.798,538	10.169

**** Lungimile segmentelor sunt determinate în planul de proiecţie Stereo 70 şi sunt rotunjite la 1 milimetru.**

Document care conţine date cu caracter personal, protejat de prevederile Regulamentului (UE) nr. 679/2016 şi Legii 190/2018

***** Distanţa dintre puncte este formată din segmente cumulate ce sunt mai mici decât valoarea 1 milimetru.**

Neutilizabil in circuitul civil

DATE DESPRE IMOBILUL NR. 59629

Oficiul de Cadastru şi Publicitate Imobiliară TELEORMAN
Biroul de Cadastru şi Publicitate Imobiliară Videle

A. Partea I. Descrierea imobilului

TEREN Extravilan

Adresa: Jud. Teleorman

Nr. Crt	Nr cadastral Nr. topografic	Suprafaţa* (mp)	Observaţii / Referinţe
A1		7.900	Sector cadastral:15 Teren neimprejmuit;

B. Partea II. Proprietari şi acte

Inscrieri privitoare la dreptul de proprietate şi alte drepturi reale		Referinţe
/		
Act Administrativ nr. 09-01317, din 14/03/1995 emis de CJSDPAT TELEORMAN;		
B1	Intabulare, drept de PROPRIETATE, Legea 18/1991, dobandit prin Reconstituire, cota actuala 1/1, cota initiala 1/1	A1
	1) **GÎJGĂ M. ION**	

C. Partea III. SARCINI .

Inscrieri privind dezmembramintele dreptului de proprietate, drepturi reale de garanţie şi sarcini	Referinţe
NU SUNT	

Neutilizabil în circuitul civil

Anexa Nr. 1 La Partea I

Teren

Nr cadastral	Suprafaţa (mp)*	Observaţii / Referinţe
	7.900	

* Suprafaţa este determinată in planul de proiecţie Stereo 70.

DETALII LINIARE IMOBIL



Date referitoare la teren

Crt	Categorie folosinţă	Intra vilan	Suprafaţa (mp)	Tarla	Parcelă	Nr. topo	Observaţii / Referinţe
1	arabil	NU	7.900	91	5	-	identic cu tarla 91/4

Lungime Segmente

1) Valorile lungimilor segmentelor sunt obţinute din proiecţie în plan.

Punct început	X / Y	Punct sfârşit	X / Y	Lungime segment (** (m)
1	543.833,639 308.936,682	2	543.828,095 308.919,25	18.292
2	543.828,095 308.919,25	3	544.250,418 308.798,538	439.236
3	544.250,418 308.798,538	4	544.255,595 308.815,462	17.698
4	544.255,595 308.815,462	1	543.833,639 308.936,682	439.023

**** Lungimile segmentelor sunt determinate în planul de proiecţie Stereo 70 şi sunt rotunjite la 1 milimetru.**

Document care conţine date cu caracter personal, protejat de prevederile Regulamentului (UE) nr. 679/2016 şi Legii 190/2018

***** Distanţa dintre puncte este formată din segmente cumulate ce sunt mai mici decât valoarea 1 milimetru.**

Neutilizabil in circuitul civil

DATE DESPRE IMOBILUL NR. 59630

Oficiul de Cadastru şi Publicitate Imobiliară TELEORMAN
Biroul de Cadastru şi Publicitate Imobiliară Videle

A. Partea I. Descrierea imobilului

TEREN Extravilan

Adresa: Jud. Teleorman

Nr. Crt	Nr cadastral Nr. topografic	Suprafaţa* (mp)	Observaţii / Referinţe
A1		3.995	Sector cadastral:15 Teren neimprejmuit;

B. Partea II. Proprietari şi acte

Inscrieri privitoare la dreptul de proprietate şi alte drepturi reale		Referinţe
/		
Act Administrativ nr. 09-01537, din 21/06/1995 emis de CJSDPAT TELEORMAN;		
B1	Intabulare, drept de PROPRIETATE, Legea 18/1991, dobandit prin Reconstituire, cota actuala 1/1, cota initiala 1/1	A1
	1) **PĂUN STANA**	

C. Partea III. SARCINI .

Inscrieri privind dezmembramintele dreptului de proprietate, drepturi reale de garanţie şi sarcini	Referinţe
NU SUNT	

Neutilizabil în circuitul civil

Anexa Nr. 1 La Partea I

Teren

Nr cadastral	Suprafaţa (mp)*	Observaţii / Referinţe
	3.995	

* Suprafaţa este determinată in planul de proiecţie Stereo 70.

DETALII LINIARE IMOBIL



Date referitoare la teren

Crt	Categorie folosinţă	Intra vilan	Suprafaţa (mp)	Tarla	Parcelă	Nr. topo	Observaţii / Referinţe
1	arabil	NU	3.995	91	1	-	identic cu tarla 91/3

Lungime Segmente

1) Valorile lungimilor segmentelor sunt obţinute din proiecţie în plan.

Punct început	X / Y	Punct sfârşit	X / Y	Lungime segment (** (m)
1	543.836,399 308.945,358	2	543.833,639 308.936,682	9.104
2	543.833,639 308.936,682	3	544.255,595 308.815,462	439.023
3	544.255,595 308.815,462	4	544.258,258 308.824,166	9.102
4	544.258,258 308.824,166	1	543.836,399 308.945,358	438.922

**** Lungimile segmentelor sunt determinate în planul de proiecţie Stereo 70 şi sunt rotunjite la 1 milimetru.**

Document care conţine date cu caracter personal, protejat de prevederile Regulamentului (UE) nr. 679/2016 şi Legii 190/2018

***** Distanţa dintre puncte este formată din segmente cumulate ce sunt mai mici decât valoarea 1 milimetru.**

Neutilizabil in circuitul civil

DATE DESPRE IMOBILUL NR. 59631

Oficiul de Cadastru şi Publicitate Imobiliară TELEORMAN
Biroul de Cadastru şi Publicitate Imobiliară Videle

A. Partea I. Descrierea imobilului

Nr. CF vechi:21
Nr. cadastral vechi:21

TEREN Extravilan

Adresa: Jud. Teleorman

Nr. Crt	Nr cadastral Nr. topografic	Suprafaţa* (mp)	Observaţii / Referinţe
A1	21526	4.887	Sector cadastral:15 Teren neimprejmuit;

B. Partea II. Proprietari şi acte

Inscrieri privitoare la dreptul de proprietate şi alte drepturi reale		Referinţe
9 / 12/08/1999		
Act Notarial nr. 1192, din 12/08/1999 emis de BNP MIRELA EFRIM;		
B1	Intabulare, drept de PROPRIETATE, bun comun, cu titlu de drept cumparare, dobandit prin Conventie, cota actuala 1/1, cota initiala 1/1	A1
	1) **JIEANU ALECU - GABRIEL**, casatorit cu 2) **JIEANU MITICA**	
	OBSERVATII: (provenita din conversia CF 21)	

C. Partea III. SARCINI .

Inscrieri privind dezmembramintele dreptului de proprietate, drepturi reale de garanţie şi sarcini	Referinţe
NU SUNT	

Neutilizabil în circuitul civil

Anexa Nr. 1 La Partea I

Teren

Nr cadastral	Suprafaţa (mp)*	Observaţii / Referinţe
21526	4.887	

* Suprafaţa este determinată in planul de proiecţie Stereo 70.

DETALII LINIARE IMOBIL



Date referitoare la teren

Crt	Categorie folosinţă	Intra vilan	Suprafaţa (mp)	Tarla	Parcelă	Nr. topo	Observaţii / Referinţe
1	arabil	NU	4.887	91	3	-	Identic cu tarla 91/5

Lungime Segmente

1) Valorile lungimilor segmentelor sunt obţinute din proiecţie în plan.

Punct început	X / Y	Punct sfârşit	X / Y	Lungime segment (** (m)
1	543.841,538 308.961,516	2	543.838,161 308.950,897	11.143
2	543.838,161 308.950,897	3	544.259,94 308.829,729	438.838
3	544.259,94 308.829,729	4	544.263,141 308.840,398	11.139
4	544.263,141 308.840,398	1	543.841,538 308.961,516	438.656

**** Lungimile segmentelor sunt determinate în planul de proiecţie Stereo 70 şi sunt rotunjite la 1 milimetru.**

Document care conţine date cu caracter personal, protejat de prevederile Regulamentului (UE) nr. 679/2016 şi Legii 190/2018

***** Distanţa dintre puncte este formată din segmente cumulate ce sunt mai mici decât valoarea 1 milimetru.**

Neutilizabil in circuitul civil

DATE DESPRE IMOBILUL NR. 59632

Oficiul de Cadastru şi Publicitate Imobiliară TELEORMAN
Biroul de Cadastru şi Publicitate Imobiliară Videle

A. Partea I. Descrierea imobilului

TEREN Extravilan

Adresa: Jud. Teleorman

Nr. Crt	Nr cadastral Nr. topografic	Suprafaţa* (mp)	Observaţii / Referinţe
A1	27038	2.550	Sector cadastral:15 Teren neimprejmuit;

B. Partea II. Proprietari şi acte

Inscrieri privitoare la dreptul de proprietate şi alte drepturi reale		Referinţe
11057 / 19/07/2022		
Act Notarial nr. 4309, din 28/09/2011 emis de NP ANDREEA DANA RĂDULESCU (Contract de vânzare aut. sub nr);		
B1	Intabulare, drept de PROPRIETATEcu titlu de cumpărare, dobandit prin Conventie, cota actuala 1/1, cota initiala 1/1	A1
	1) **AGRI CONSORTIUM SRL**, CIF:21072662	

C. Partea III. SARCINI .

Inscrieri privind dezmembramintele dreptului de proprietate, drepturi reale de garanţie şi sarcini	Referinţe
NU SUNT	

Neutilizabil în circuitul civil

Anexa Nr. 1 La Partea I

Teren

Nr cadastral	Suprafaţa (mp)*	Observaţii / Referinţe
27038	2.550	

* Suprafaţa este determinată in planul de proiecţie Stereo 70.

DETALII LINIARE IMOBIL



Date referitoare la teren

Crt	Categorie folosinţă	Intra vilan	Suprafaţa (mp)	Tarla	Parcelă	Nr. topo	Observaţii / Referinţe
1	arabil	NU	2.550	91	2	-	Identic cu tarla 91/3

Lungime Segmente

1) Valorile lungimilor segmentelor sunt obţinute din proiecţie în plan.

Punct început	X / Y	Punct sfârşit	X / Y	Lungime segment (** (m)
1	543.836,399 308.945,358	2	544.258,258 308.824,166	438.922
2	544.258,258 308.824,166	3	544.258,921 308.826,333	2.266
3	544.258,921 308.826,333	4	544.259,94 308.829,729	3.546
4	544.259,94 308.829,729	5	543.838,161 308.950,897	438.838
5	543.838,161 308.950,897	1	543.836,399 308.945,358	5.813

Document care conţine date cu caracter personal, protejat de prevederile Regulamentului (UE) nr. 679/2016 şi Legii 190/2018

**** Lungimile segmentelor sunt determinate în planul de proiecţie Stereo 70 şi sunt rotunjite la 1 milimetru.**
***** Distanţa dintre puncte este formată din segmente cumulate ce sunt mai mici decât valoarea 1 milimetru.**

Neutilizabil in circuitul civil

DATE DESPRE IMOBILUL NR. 59633

Oficiul de Cadastru şi Publicitate Imobiliară TELEORMAN
Biroul de Cadastru şi Publicitate Imobiliară Videle

A. Partea I. Descrierea imobilului

TEREN Extravilan

Adresa: Jud. Teleorman

Nr. Crt	Nr cadastral Nr. topografic	Suprafaţa* (mp)	Observaţii / Referinţe
A1	23649	2.700	Sector cadastral:15 Teren neimprejmuit;

B. Partea II. Proprietari şi acte

Inscrieri privitoare la dreptul de proprietate şi alte drepturi reale		Referinţe
33779 / 27/11/2025		
Act Notarial nr. Contract de vanzare aut.nr.1455, din 25/11/2025 emis de CIUBOTARU RALUCA ELENA;		
B3	Intabulare, drept de PROPRIETATE, cu titlu de cumparare, dobandit prin Conventie, cota actuala 1/1, cota initiala 1/1	A1
	1) **S.C AVOSEM SRL**, CIF:14258493	

C. Partea III. SARCINI .

Inscrieri privind dezmembramintele dreptului de proprietate, drepturi reale de garanţie şi sarcini	Referinţe
NU SUNT	

Neutilizabil în circuitul civil

Anexa Nr. 1 La Partea I

Teren

Nr cadastral	Suprafaţa (mp)*	Observaţii / Referinţe
23649	2.700	

* Suprafaţa este determinată in planul de proiecţie Stereo 70.

DETALII LINIARE IMOBIL



Date referitoare la teren

Crt	Categorie folosinţă	Intra vilan	Suprafaţa (mp)	Tarla	Parcelă	Nr. topo	Observaţii / Referinţe
1	arabil	NU	2.700	91	2	-	identic cu tarla 91/3

Lungime Segmente

1) Valorile lungimilor segmentelor sunt obţinute din proiecţie în plan.

Punct început	X / Y	Punct sfârşit	X / Y	Lungime segment (** (m)
1	543.841,538 308.961,516	2	544.263,141 308.840,398	438.656
2	544.263,141 308.840,398	3	544.264,91 308.846,294	6.156
3	544.264,91 308.846,294	4	543.843,404 308.967,385	438.555
4	543.843,404 308.967,385	1	543.841,538 308.961,516	6.158

**** Lungimile segmentelor sunt determinate în planul de proiecţie Stereo 70 şi sunt rotunjite la 1 milimetru.**

Document care conţine date cu caracter personal, protejat de prevederile Regulamentului (UE) nr. 679/2016 şi Legii 190/2018

***** Distanţa dintre puncte este formată din segmente cumulate ce sunt mai mici decât valoarea 1 milimetru.**

Neutilizabil in circuitul civil

DATE DESPRE IMOBILUL NR. 59634

Oficiul de Cadastru şi Publicitate Imobiliară TELEORMAN
Biroul de Cadastru şi Publicitate Imobiliară Videle

A. Partea I. Descrierea imobilului

TEREN Extravilan

Adresa: Jud. Teleorman

Nr. Crt	Nr cadastral Nr. topografic	Suprafaţa* (mp)	Observaţii / Referinţe
A1	23480	12.155	Sector cadastral:15 Teren neimprejmuit;

B. Partea II. Proprietari şi acte

Inscrieri privitoare la dreptul de proprietate şi alte drepturi reale		Referinţe
9935 / 07/09/2017		
Act Notarial nr. 693, din 07/09/2017 emis de BIN VIOR IOAN - ALEXANDRU (Contract de vanzare cumparare aut. nr);		
B2	Intabulare, drept de PROPRIETATEcu titlu de drept cumparare, dobandit prin Conventie, cota actuala 1/1, cota initiala 1/1	A1
	1) **ARGO COM SRL**, CIF:7919363	

C. Partea III. SARCINI

Inscrieri privind dezmembramintele dreptului de proprietate, drepturi reale de garanţie şi sarcini		Referinţe
478 / 14/01/2022		
Inscris Sub Semnatura Privata nr. 164/16.12.2020, din 12/08/2020 emis de S.C. AGROCOM S.R.L (Contract de arendare înregistrat la Consiliul Local al Oraşului Videle sub nr.; inscris sub semnatura privata nr Act aditional nr. 1 înregistrat la Consiliul Local al Oraşului Videle sub nr. 5686/07.04.2021 din 07.04.2021, emis de S.C. ARGO COM S.R.L. / S.C. AGROCOM EXIM PROD S.R.L.;inscris sub semnatura privata nr Act adiţional nr. 2 înregistrat la Consiliul Local al Oraşului Videle sub nr. 2047/02.02.2022 din 01.02.2022, emis de S.C. ARGO COM S.R.L. / S.C. AGROCOM EXIM PROD S.R.L.;inscris sub semnatura privata nr Acord cu privire la ridicarea interdicţiei de arendare nr. 42 din 27.01.2022, emis de LIBRA INTERNET BANK S.A. - Sucursala Apusului);		
C8	Se notează contractul de arendare asupra imobilului înscris în prezenta carte funciară, pentru o durată de 10 (zece) ani, începând cu data de 12.08.2020 si până la data de 11.08.2030	A1
	1) **AGROCOM EXIM PROD SRL**, CIF:41701848	

Neutilizabil în circuitul civil

Anexa Nr. 1 La Partea I

Teren

Nr cadastral	Suprafaţa (mp)*	Observaţii / Referinţe
23480	12.155	

* Suprafaţa este determinată in planul de proiecţie Stereo 70.

DETALII LINIARE IMOBIL

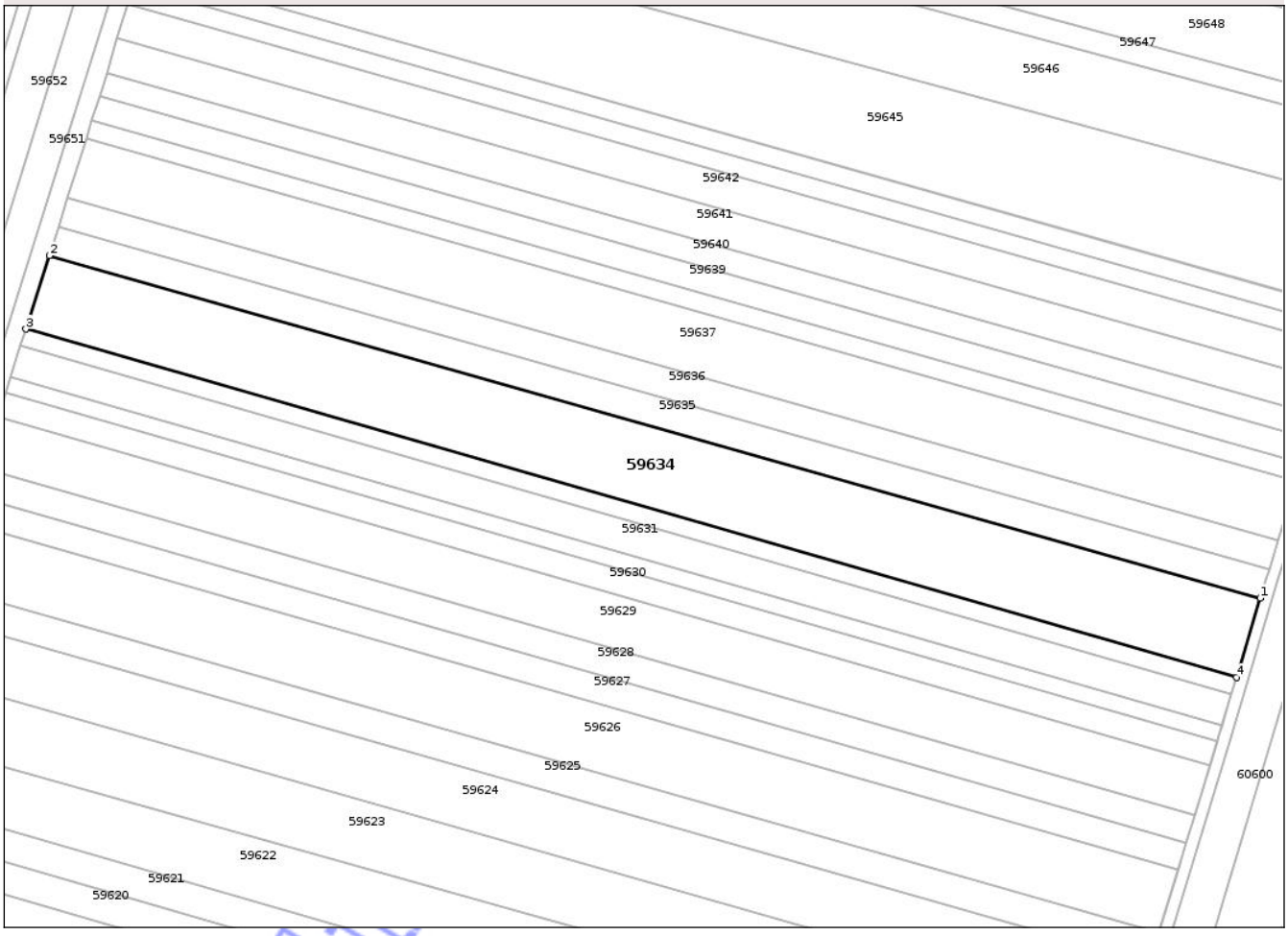

Date referitoare la teren

Crt	Categorie folosinţă	Intra vilan	Suprafaţa (mp)	Tarla	Parcelă	Nr. topo	Observaţii / Referinţe
1	arabil	NU	12.155	91	5	-	identic cu tarla 91/3

Lungime Segmente

1) Valorile lungimilor segmentelor sunt obţinute din proiecţie în plan.

Punct început	X / Y	Punct sfârşit	X / Y	Lungime segment (** (m)
1	544.273,159 308.873,784	2	543.851,519 308.992,898	438.142
2	543.851,519 308.992,898	3	543.843,404 308.967,385	26.772
3	543.843,404 308.967,385	4	544.264,91 308.846,294	438.555
4	544.264,91 308.846,294	1	544.273,159 308.873,784	28.701

**** Lungimile segmentelor sunt determinate în planul de proiecţie Stereo 70 şi sunt rotunjite la 1 milimetru.**

Document care conţine date cu caracter personal, protejat de prevederile Regulamentului (UE) nr. 679/2016 şi Legii 190/2018

***** Distanţa dintre puncte este formată din segmente cumulate ce sunt mai mici decât valoarea 1 milimetru.**

Neutilizabil in circuitul civil

DATE DESPRE IMOBILUL NR. 59635

Oficiul de Cadastru şi Publicitate Imobiliară TELEORMAN
Biroul de Cadastru şi Publicitate Imobiliară Videle

A. Partea I. Descrierea imobilului

TEREN Extravilan

Adresa: Jud. Teleorman

Nr. Crt	Nr cadastral Nr. topografic	Suprafaţa* (mp)	Observaţii / Referinţe
A1		4.675	Sector cadastral:15 Teren neimprejmuit;

B. Partea II. Proprietari şi acte

Inscrieri privitoare la dreptul de proprietate şi alte drepturi reale		Referinţe
/		
Act Administrativ nr. 0902569, din 20/12/1996 emis de CJSDPAT TELEORMAN;		
B1	Intabulare, drept de PROPRIETATE, Legea 18/1991, dobandit prin Reconstituire, cota actuala 1/1, cota initiala 1/1	A1
	1) **ALBULEŢ ST. ILIE**	

C. Partea III. SARCINI .

Inscrieri privind dezmembramintele dreptului de proprietate, drepturi reale de garanţie şi sarcini	Referinţe
NU SUNT	

Neutilizabil în circuitul civil

Anexa Nr. 1 La Partea I

Teren

Nr cadastral	Suprafaţa (mp)*	Observaţii / Referinţe
	4.675	

* Suprafaţa este determinată in planul de proiecţie Stereo 70.

DETALII LINIARE IMOBIL



Date referitoare la teren

Crt	Categorie folosinţă	Intra vilan	Suprafaţa (mp)	Tarla	Parcelă	Nr. topo	Observaţii / Referinţe
1	arabil	NU	4.675	91	6	-	identic cu tarla 91/3

Lungime Segmente
1) Valorile lungimilor segmentelor sunt obţinute din proiecţie în plan.

Punct început	X / Y	Punct sfârşit	X / Y	Lungime segment (** (m)
1	543.851,519 308.992,898	2	544.273,159 308.873,784	438.142
2	544.273,159 308.873,784	3	544.275,132 308.880,36	6.866
3	544.275,132 308.880,36	4	544.276,249 308.884,001	3.808
4	544.276,249 308.884,001	5	543.854,755 309.003,074	437.99
5	543.854,755 309.003,074	1	543.851,519 308.992,898	10.678

Document care conţine date cu caracter personal, protejat de prevederile Regulamentului (UE) nr. 679/2016 şi Legii 190/2018

**** Lungimile segmentelor sunt determinate în planul de proiecţie Stereo 70 şi sunt rotunjite la 1 milimetru.**
***** Distanţa dintre puncte este formată din segmente cumulate ce sunt mai mici decât valoarea 1 milimetru.**

Neutilizabil in circuitul civil

DATE DESPRE IMOBILUL NR. 59636

Oficiul de Cadastru şi Publicitate Imobiliară TELEORMAN
Biroul de Cadastru şi Publicitate Imobiliară Videle

A. Partea I. Descrierea imobilului

TEREN Extravilan

Adresa: Jud. Teleorman

Nr. Crt	Nr cadastral Nr. topografic	Suprafaţa* (mp)	Observaţii / Referinţe
A1	26878	4.547	Sector cadastral:15 Teren neimprejmuit;

B. Partea II. Proprietari şi acte

Inscrieri privitoare la dreptul de proprietate şi alte drepturi reale		Referinţe
3862 / 04/03/2022		
Act Notarial nr. 558, din 16/03/2010 emis de NP ANDREEA DANA RĂDULESCU (Contract de vânzare-cumpărare aut. sub nr);		
B1	Intabulare, drept de PROPRIETATE, cu titlu de cumpărare, bun comun, dobandit prin Conventie, cota actuala 1/1, cota initiala 1/1	A1
	1) **AGRI CONSORTIUM SRL**, CIF:21072662	

C. Partea III. SARCINI .

Inscrieri privind dezmembramintele dreptului de proprietate, drepturi reale de garanţie şi sarcini	Referinţe
NU SUNT	

Neutilizabil în circuitul civil

Anexa Nr. 1 La Partea I

Teren

Nr cadastral	Suprafaţa (mp)*	Observaţii / Referinţe
26878	4.547	

* Suprafaţa este determinată in planul de proiecţie Stereo 70.

DETALII LINIARE IMOBIL



Date referitoare la teren

Crt	Categorie folosinţă	Intra vilan	Suprafaţa (mp)	Tarla	Parcelă	Nr. topo	Observaţii / Referinţe
1	arabil	NU	4.547	91	7	-	identic cu tarla 91/5

Lungime Segmente

1) Valorile lungimilor segmentelor sunt obţinute din proiecţie în plan.

Punct început	X / Y	Punct sfârşit	X / Y	Lungime segment (** (m)
1	544.279,296 308.893,929	2	543.857,904 309.012,974	437.885
2	543.857,904 309.012,974	3	543.854,755 309.003,074	10.389
3	543.854,755 309.003,074	4	544.276,249 308.884,001	437.99
4	544.276,249 308.884,001	1	544.279,296 308.893,929	10.385

**** Lungimile segmentelor sunt determinate în planul de proiecţie Stereo 70 şi sunt rotunjite la 1 milimetru.**

Document care conţine date cu caracter personal, protejat de prevederile Regulamentului (UE) nr. 679/2016 şi Legii 190/2018

***** Distanţa dintre puncte este formată din segmente cumulate ce sunt mai mici decât valoarea 1 milimetru.**

Neutilizabil in circuitul civil

DATE DESPRE IMOBILUL NR. 59637

Oficiul de Cadastru şi Publicitate Imobiliară TELEORMAN
Biroul de Cadastru şi Publicitate Imobiliară Videle

A. Partea I. Descrierea imobilului

TEREN Extravilan

Adresa: Jud. Teleorman

Nr. Crt	Nr cadastral Nr. topografic	Suprafaţa* (mp)	Observaţii / Referinţe
A1		9.435	Sector cadastral:15 Teren neimprejmuit;

B. Partea II. Proprietari şi acte

Inscrieri privitoare la dreptul de proprietate şi alte drepturi reale		Referinţe
/		
Act Administrativ nr. 09-01733, din 26/07/1995 emis de CJSDPAT TELEORMAN;		
B1	Intabulare, drept de PROPRIETATE, Legea 18/1991, dobandit prin Reconstituire, cota actuala 1/1, cota initiala 1/1	A1
	1) **IFRIM PAULINA**	

C. Partea III. SARCINI .

Inscrieri privind dezmembramintele dreptului de proprietate, drepturi reale de garanţie şi sarcini	Referinţe
NU SUNT	

Neutilizabil în circuitul civil

Anexa Nr. 1 La Partea I

Teren

Nr cadastral	Suprafaţa (mp)*	Observaţii / Referinţe
	9.435	

* Suprafaţa este determinată in planul de proiecţie Stereo 70.

DETALII LINIARE IMOBIL



Date referitoare la teren

Crt	Categorie folosinţă	Intra vilan	Suprafaţa (mp)	Tarla	Parcelă	Nr. topo	Observaţii / Referinţe
1	arabil	NU	9.435	91	8	-	identic cu tarla 91/5

Lungime Segmente

1) Valorile lungimilor segmentelor sunt obţinute din proiecţie în plan.

Punct început	X / Y	Punct sfârşit	X / Y	Lungime segment (** (m)
1	543.857,904 309.012,974	2	544.279,296 308.893,929	437.885
2	544.279,296 308.893,929	3	544.285,621 308.914,538	21.558
3	544.285,621 308.914,538	4	543.864,44 309.033,523	437.665
4	543.864,44 309.033,523	1	543.857,904 309.012,974	21.563

**** Lungimile segmentelor sunt determinate în planul de proiecţie Stereo 70 şi sunt rotunjite la 1 milimetru.**

Document care conţine date cu caracter personal, protejat de prevederile Regulamentului (UE) nr. 679/2016 şi Legii 190/2018

***** Distanţa dintre puncte este formată din segmente cumulate ce sunt mai mici decât valoarea 1 milimetru.**

Neutilizabil in circuitul civil

DATE DESPRE IMOBILUL NR. 59638

Oficiul de Cadastru şi Publicitate Imobiliară TELEORMAN
Biroul de Cadastru şi Publicitate Imobiliară Videle

A. Partea I. Descrierea imobilului

TEREN Extravilan

Adresa: Jud. Teleorman

Nr. Crt	Nr cadastral Nr. topografic	Suprafaţa* (mp)	Observaţii / Referinţe
A1	26872	2.890	Sector cadastral:15 Teren neimprejmuit;

B. Partea II. Proprietari şi acte

Inscrieri privitoare la dreptul de proprietate şi alte drepturi reale		Referinţe
3859 / 04/03/2022		
Act Notarial nr. 4309, din 28/09/2011 emis de NP ANDREEA DANA RĂDULESCU (Contract de vânzare-cumpărare aut. sub nr);		
B1	Intabulare, drept de PROPRIETATE, cu titlu de cumpărare, dobandit prin Conventie, cota actuala 1/1, cota initiala 1/1	A1
	1) **AGRI CONSORTIUM SRL**, CIF:21072662	

C. Partea III. SARCINI .

Inscrieri privind dezmembramintele dreptului de proprietate, drepturi reale de garanţie şi sarcini	Referinţe
NU SUNT	

Neutilizabil în circuitul civil

Anexa Nr. 1 La Partea I

Teren

Nr cadastral	Suprafaţa (mp)*	Observaţii / Referinţe
26872	2.890	

* Suprafaţa este determinată in planul de proiecţie Stereo 70.

DETALII LINIARE IMOBIL



Date referitoare la teren

Crt	Categorie folosinţă	Intra vilan	Suprafaţa (mp)	Tarla	Parcelă	Nr. topo	Observaţii / Referinţe
1	arabil	NU	2.890	91	91	-	identic cu tarla 91/3, parcela 9

Lungime Segmente

1) Valorile lungimilor segmentelor sunt obţinute din proiecţie în plan.

Punct început	X / Y	Punct sfârşit	X / Y	Lungime segment (** (m)
1	544.285,621 308.914,538	2	544.287,558 308.920,852	6.604
2	544.287,558 308.920,852	3	543.866,39 309.039,834	437.652
3	543.866,39 309.039,834	4	543.864,44 309.033,523	6.605
4	543.864,44 309.033,523	1	544.285,621 308.914,538	437.665

**** Lungimile segmentelor sunt determinate în planul de proiecţie Stereo 70 şi sunt rotunjite la 1 milimetru.**

Document care conţine date cu caracter personal, protejat de prevederile Regulamentului (UE) nr. 679/2016 şi Legii 190/2018

***** Distanţa dintre puncte este formată din segmente cumulate ce sunt mai mici decât valoarea 1 milimetru.**

Neutilizabil in circuitul civil

DATE DESPRE IMOBILUL NR. 59639

Oficiul de Cadastru şi Publicitate Imobiliară TELEORMAN
Biroul de Cadastru şi Publicitate Imobiliară Videle

A. Partea I. Descrierea imobilului

Nr. CF vechi:688
Nr. cadastral vechi:674

TEREN Extravilan

Adresa: Jud. Teleorman

Nr. Crt	Nr cadastral Nr. topografic	Suprafaţa* (mp)	Observaţii / Referinţe
A1	21954	Din acte: 3.867 Masurata: 3.893	Sector cadastral:15 Teren neimprejmuit;

B. Partea II. Proprietari şi acte

Inscrieri privitoare la dreptul de proprietate şi alte drepturi reale		Referinţe
87 / 24/02/2003		
Act Notarial nr. 756, din 20/02/2003 emis de BNP MIRELA EFRIM;		
B1	Intabulare, drept de PROPRIETATE, bun propriu, cu titlu de drept donatie, dobandit prin Conventie, cota actuala 1/1, cota initiala 1/1	A1
	1) **PARVAN VOICU**	
	OBSERVATII: (provenita din conversia CF 688)	

C. Partea III. SARCINI .

Inscrieri privind dezmembramintele dreptului de proprietate, drepturi reale de garanţie şi sarcini	Referinţe
NU SUNT	

Neutilizabil în circuitul civil

Anexa Nr. 1 La Partea I

Teren

Nr cadastral	Suprafaţa (mp)*	Observaţii / Referinţe
21954	Din acte: 3.867 Masurata: 3.893	

* Suprafaţa este determinată in planul de proiecţie Stereo 70.

DETALII LINIARE IMOBIL



Date referitoare la teren

Crt	Categorie folosinţă	Intra vilan	Suprafaţa (mp)	Tarla	Parcelă	Nr. topo	Observaţii / Referinţe
1	arabil	NU	3.893	91	92	-	Identic cu parcela 10

Lungime Segmente

1) Valorile lungimilor segmentelor sunt obţinute din proiecţie în plan.

Punct început	X / Y	Punct sfârşit	X / Y	Lungime segment (** (m)
1	544.290,169 308.929,358	2	543.869,017 309.048,335	437.635
2	543.869,017 309.048,335	3	543.866,39 309.039,834	8.898
3	543.866,39 309.039,834	4	544.287,558 308.920,852	437.652
4	544.287,558 308.920,852	1	544.290,169 308.929,358	8.898

Document care conţine date cu caracter personal, protejat de prevederile Regulamentului (UE) nr. 679/2016 şi Legii 190/2018

**** Lungimile segmentelor sunt determinate în planul de proiecţie Stereo 70 şi sunt rotunjite la 1 milimetru.**
***** Distanţa dintre puncte este formată din segmente cumulate ce sunt mai mici decât valoarea 1 milimetru.**

Neutilizabil in circuitul civil

DATE DESPRE IMOBILUL NR. 59640

Oficiul de Cadastru şi Publicitate Imobiliară TELEORMAN
Biroul de Cadastru şi Publicitate Imobiliară Videle

A. Partea I. Descrierea imobilului

TEREN Extravilan

Adresa: Jud. Teleorman

Nr. Crt	Nr cadastral Nr. topografic	Suprafaţa* (mp)	Observaţii / Referinţe
A1		3.697	Sector cadastral:15 Teren neimprejmuit;

B. Partea II. Proprietari şi acte

Inscrieri privitoare la dreptul de proprietate şi alte drepturi reale		Referinţe
/		
Act Administrativ nr. 09-01537, din 21/06/1995 emis de CJSDPAT TELEORMAN;		
B1	Intabulare, drept de PROPRIETATE, Legea 18/1991, dobandit prin Reconstituire, cota actuala 1/1, cota initiala 1/1	A1
	1) **PĂUN STANA**	

C. Partea III. SARCINI .

Inscrieri privind dezmembramintele dreptului de proprietate, drepturi reale de garanţie şi sarcini	Referinţe
NU SUNT	

Neutilizabil în circuitul civil

Anexa Nr. 1 La Partea I

Teren

Nr cadastral	Suprafaţa (mp)*	Observaţii / Referinţe
	3.697	

* Suprafaţa este determinată in planul de proiecţie Stereo 70.

DETALII LINIARE IMOBIL



Date referitoare la teren

Crt	Categorie folosinţă	Intra vilan	Suprafaţa (mp)	Tarla	Parcelă	Nr. topo	Observaţii / Referinţe
1	arabil	NU	3.697	91	93	-	Identic cu tarla 91/3, parcela 11

Lungime Segmente
1) Valorile lungimilor segmentelor sunt obţinute din proiecţie în plan.

Punct început	X / Y	Punct sfârşit	X / Y	Lungime segment (** (m)
1	544.290,169 308.929,358	2	544.292,506 308.936,976	7.968
2	544.292,506 308.936,976	3	544.292,648 308.937,436	0.481
3	544.292,648 308.937,436	4	543.871,512 309.056,409	437.619
4	543.871,512 309.056,409	5	543.869,017 309.048,335	8.451
5	543.869,017 309.048,335	1	544.290,169 308.929,358	437.635

Document care conţine date cu caracter personal, protejat de prevederile Regulamentului (UE) nr. 679/2016 şi Legii 190/2018

**** Lungimile segmentelor sunt determinate în planul de proiecţie Stereo 70 şi sunt rotunjite la 1 milimetru.**
***** Distanţa dintre puncte este formată din segmente cumulate ce sunt mai mici decât valoarea 1 milimetru.**

Neutilizabil in circuitul civil

DATE DESPRE IMOBILUL NR. 59641

Oficiul de Cadastru şi Publicitate Imobiliară TELEORMAN
Biroul de Cadastru şi Publicitate Imobiliară Videle

A. Partea I. Descrierea imobilului

TEREN Extravilan

Adresa: Jud. Teleorman

Nr. Crt	Nr cadastral Nr. topografic	Suprafaţa* (mp)	Observaţii / Referinţe
A1	24346	5.525	Sector cadastral:15 Teren neimprejmuit;

B. Partea II. Proprietari şi acte

Inscrieri privitoare la dreptul de proprietate şi alte drepturi reale		Referinţe
3923 / 20/03/2019		
Act Notarial nr. 174, din 19/03/2019 emis de BIN VIOR IOAN - ALEXANDRU (Contract de vanzare cumparare aut. nr);		
B5	Intabulare, drept de PROPRIETATEcu titlu de drept cumparare, dobandit prin Conventie, cota actuala 1/1, cota initiala 1/1	A1
	1) **SC AGROSTAR MILCOVAT SRL**, CIF:23477778	
5427 / 05/04/2019		
Act Notarial nr. 812, din 04/04/2019 emis de NP CONSTANTINESCU TINCA (Contract de ipoteca imobiliara aut.nr);		
B6	Se noteaza interdictiile de instrainare, grevare, inchiriere, arendare, dezmembrare, comasare, restructurare si construire	A1
	1) **LIBRA INTERNET BANK S.A.**, CIF:8119644	
11413 / 09/06/2020		
Act Notarial nr. 965, din 03/06/2020 emis de NP CLOSCA AURELIAN DANIEL (Contract de ipoteca imobiliara aut.nr);		
B7	Se noteaza interdictiile de instrainare, grevare, inchiriere, dezmembrare, comasare, restructurare, amenajare, construire si demolare	A1
	1) **LIBRA INTERNET BANK S.A.**, CIF:8119644	

C. Partea III. SARCINI

Inscrieri privind dezmembramintele dreptului de proprietate, drepturi reale de garanţie şi sarcini		Referinţe
5427 / 05/04/2019		
Act Notarial nr. 812, din 04/04/2019 emis de NP CONSTANTINESCU TINCA (Contract de ipoteca imobiliara aut.nr);		
C1	Intabulare, drept de IPOTECA, Valoare:500000 RONsi celelalte obligatii de plata aferente creditului, dobandit prin Conventie, cota actuala 1/1, cota initiala 1/1	A1
	1) **LIBRA INTERNET BANK S.A.**, CIF:8119644	
11413 / 09/06/2020		
Act Notarial nr. 965, din 03/06/2020 emis de NP CLOSCA AURELIAN DANIEL (Contract de ipoteca imobiliara aut.nr);		
C2	Intabulare, drept de IPOTECA, Valoare:2408000 RON, si celelalte obligatii de plata aferente creditului, dobandit prin Conventie	A1
	1) **LIBRA INTERNET BANK S.A.**, CIF:8119644	

Neautorizat în circuitul civil

Anexa Nr. 1 La Partea I

Teren

Nr cadastral	Suprafaţa (mp)*	Observaţii / Referinţe
24346	5.525	

* Suprafaţa este determinată in planul de proiecţie Stereo 70.

DETALII LINIARE IMOBIL



Date referitoare la teren

Crt	Categorie folosinţă	Intra vilan	Suprafaţa (mp)	Tarla	Parcelă	Nr. topo	Observaţii / Referinţe
1	arabil	NU	5.525	91	94	-	identic cu tarla 91/5, parcela 12

Lungime Segmente

1) Valorile lungimilor segmentelor sunt obţinute din proiecţie în plan.

Punct început	X / Y	Punct sfârşit	X / Y	Lungime segment (** (m)
1	544.292,648 308.937,436	2	544.296,367 308.949,505	12.629
2	544.296,367 308.949,505	3	543.875,241 309.068,475	437.608
3	543.875,241 309.068,475	4	543.871,512 309.056,409	12.629
4	543.871,512 309.056,409	1	544.292,648 308.937,436	437.619

**** Lungimile segmentelor sunt determinate în planul de proiecţie Stereo 70 şi sunt rotunjite la 1 milimetru.**

Document care conţine date cu caracter personal, protejat de prevederile Regulamentului (UE) nr. 679/2016 şi Legii 190/2018

***** Distanţa dintre puncte este formată din segmente cumulate ce sunt mai mici decât valoarea 1 milimetru.**

Neutilizabil in circuitul civil

DATE DESPRE IMOBILUL NR. 59642

Oficiul de Cadastru şi Publicitate Imobiliară TELEORMAN
Biroul de Cadastru şi Publicitate Imobiliară Videle

A. Partea I. Descrierea imobilului

TEREN Extravilan

Adresa: Jud. Teleorman

Nr. Crt	Nr cadastral Nr. topografic	Suprafaţa* (mp)	Observaţii / Referinţe
A1		5.525	Sector cadastral:15 Teren neimprejmuit;

B. Partea II. Proprietari şi acte

Inscrieri privitoare la dreptul de proprietate şi alte drepturi reale		Referinţe
/		
Act Administrativ nr. 09-01538, din 21/06/1995 emis de CJSDPAT TELEORMAN;		
B1	Intabulare, drept de PROPRIETATE, Legea 18/1991, dobandit prin Reconstituire, cota actuala 1/1, cota initiala 1/1	A1
	1) **GÎJGĂ MARIN**	

C. Partea III. SARCINI .

Inscrieri privind dezmembramintele dreptului de proprietate, drepturi reale de garanţie şi sarcini	Referinţe
NU SUNT	

Neutilizabil în circuitul civil

Anexa Nr. 1 La Partea I

Teren

Nr cadastral	Suprafaţa (mp)*	Observaţii / Referinţe
	5.525	

* Suprafaţa este determinată in planul de proiecţie Stereo 70.

DETALII LINIARE IMOBIL



Date referitoare la teren

Crt	Categorie folosinţă	Intra vilan	Suprafaţa (mp)	Tarla	Parcelă	Nr. topo	Observaţii / Referinţe
1	arabil	NU	5.525	91	95	-	identic cu tarla 91/5, parcela 13

Lungime Segmente

1) Valorile lungimilor segmentelor sunt obţinute din proiecţie în plan.

Punct început	X / Y	Punct sfârşit	X / Y	Lungime segment (** (m)
1	544.296,367 308.949,505	2	544.300,085 308.961,575	12.63
2	544.300,085 308.961,575	3	543.878,969 309.080,541	437.598
3	543.878,969 309.080,541	4	543.875,241 309.068,475	12.629
4	543.875,241 309.068,475	1	544.296,367 308.949,505	437.608

**** Lungimile segmentelor sunt determinate în planul de proiecţie Stereo 70 şi sunt rotunjite la 1 milimetru.**

Document care conţine date cu caracter personal, protejat de prevederile Regulamentului (UE) nr. 679/2016 şi Legii 190/2018

***** Distanţa dintre puncte este formată din segmente cumulate ce sunt mai mici decât valoarea 1 milimetru.**

Neutilizabil in circuitul civil

DATE DESPRE IMOBILUL NR. 59643

Oficiul de Cadastru şi Publicitate Imobiliară TELEORMAN
Biroul de Cadastru şi Publicitate Imobiliară Videle

A. Partea I. Descrierea imobilului

TEREN Extravilan

Adresa: Jud. Teleorman

Nr. Crt	Nr cadastral Nr. topografic	Suprafaţa* (mp)	Observaţii / Referinţe
A1	24347	2.762	Sector cadastral:15 Teren neimprejmuit;

B. Partea II. Proprietari şi acte

Inscrieri privitoare la dreptul de proprietate şi alte drepturi reale		Referinţe
3925 / 20/03/2019		
Act Notarial nr. 174, din 19/03/2019 emis de BIN VIOR IOAN - ALEXANDRU (Contract de vanzare cumparare aut. nr);		
B5	Intabulare, drept de PROPRIETATEcu titlu de drept cumparare, dobandit prin Conventie, cota actuala 1/1, cota initiala 1/1	A1
	1) **SC AGROSTAR MILCOVAT SRL**, CIF:23477778	
5425 / 05/04/2019		
Act Notarial nr. 812, din 04/04/2019 emis de NP CONSTANTINESCU TINCA (Contract de ipoteca imobiliara aut.nr);		
B6	Se noteaza interdictiile de instrainare, grevare, inchiriere, arendare, dezmembrare, comasare, restructurare si construire	A1
	1) **LIBRA INTERNET BANK S.A.**, CIF:8119644	
11411 / 09/06/2020		
Act Administrativ nr. 965, din 03/06/2020 emis de NP CLOSCA AURELIAN DANIEL (Contract de ipoteca imobiliara aut.nr);		
B7	Se noteaza interdictiile de instrainare, grevare, inchiriere, dezmembrare, comasare, restructurare, amenajare, construire si demolare	A1
	1) **LIBRA INTERNET BANK S.A.**, CIF:8119644	
12494 / 25/06/2020		
Act Notarial nr. 965, din 03/06/2020 emis de NP CLOSCA AURELIAN DANIEL (Contract de ipoteca imobiliara aut.nr.; act administrativ nr Dosar nr.11411 din 09.06.2020, emis de Arhiva BCPI Videle);		
B8	Se îndreapta eroarea materiala strecurata in prezenta carte funciara in partea a II-a sub B7 si in partea a III-a sub C2 prin incheierea nr. 11411/09.06.2020, in sensul ca se corecteaza numarul contractului de ipoteca imobiliara trecut din eroare Contract de ipoteca imobiliara aut. nr. 6991 din 03.06.2020 emis de NP Closca Aurelian Daniel, in Contract de ipotecă imobiliară aut. sub nr. 965 din 03.06.2020, emis de NP Closca Aurelian Daniel, asa cum este corect	A1

C. Partea III. SARCINI

Inscrieri privind dezmembramintele dreptului de proprietate, drepturi reale de garanţie şi sarcini		Referinţe
5425 / 05/04/2019		
Act Notarial nr. 812, din 04/04/2019 emis de NP CONSTANTINESCU TINCA (Contract de ipoteca imobiliara aut.nr);		
C1	Intabulare, drept de IPOTECA, Valoare:500000 RONsi celelalte obligatii de plata aferente creditului, dobandit prin Conventie, cota actuala 1/1, cota initiala 1/1	A1
	1) **LIBRA INTERNET BANK S.A.**, CIF:8119644	
11411 / 09/06/2020		
Act Administrativ nr. 965, din 03/06/2020 emis de NP CLOSCA AURELIAN DANIEL (Contract de ipoteca imobiliara aut.nr);		
C2	Intabulare, drept de IPOTECA, Valoare:2408000 RON, si celelalte obligatii de plata aferente creditului, dobandit prin Conventie, cota actuala 1/1, cota initiala 1/1	A1
	1) **LIBRA INTERNET BANK S.A.**, CIF:8119644	

Neautentificat în circuitul civil

Anexa Nr. 1 La Partea I

Teren

Nr cadastral	Suprafaţa (mp)*	Observaţii / Referinţe
24347	2.762	

* Suprafaţa este determinată in planul de proiecţie Stereo 70.

DETALII LINIARE IMOBIL

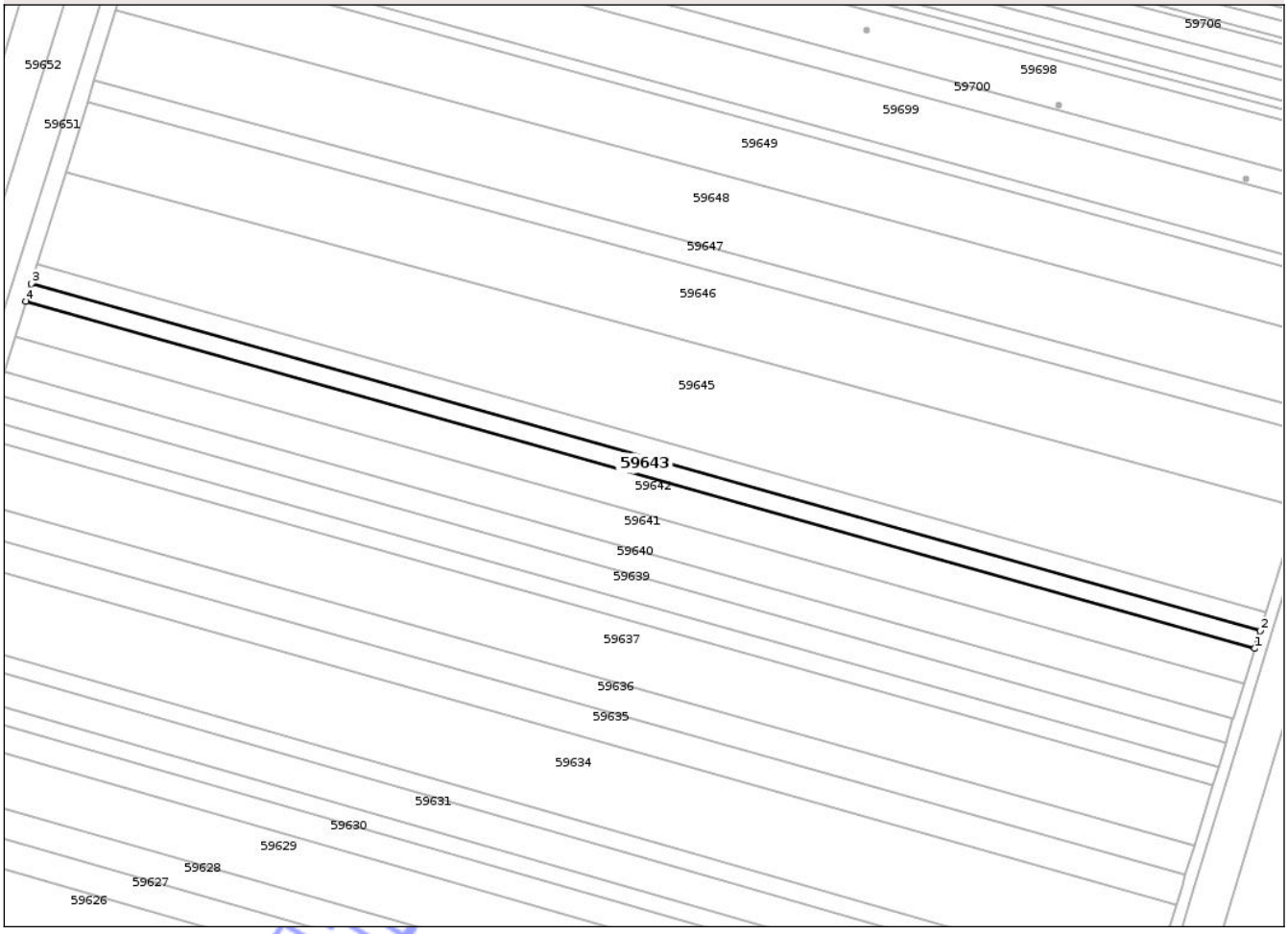

Date referitoare la teren

Crt	Categorie folosinţă	Intra vilan	Suprafaţa (mp)	Tarla	Parcelă	Nr. topo	Observaţii / Referinţe
1	arabil	NU	2.762	91	96	-	identic cu tarla 91/5, parcela 14

Lungime Segmente

1) Valorile lungimilor segmentelor sunt obţinute din proiecţie în plan.

Punct început	X / Y	Punct sfârşit	X / Y	Lungime segment (** (m)
1	544.300,085 308.961,575	2	544.301,944 308.967,608	6.313
2	544.301,944 308.967,608	3	543.880,833 309.086,573	437.592

Document care conţine date cu caracter personal, protejat de prevederile Regulamentului (UE) nr. 679/2016 şi Legii 190/2018

Punct început	X / Y	Punct sfârşit	X / Y	Lungime segment (** (m)
3	543.880,833 309.086,573	4	543.878,969 309.080,541	6.313
4	543.878,969 309.080,541	1	544.300,085 308.961,575	437.598

** Lungimile segmentelor sunt determinate în planul de proiecţie Stereo 70 şi sunt rotunjite la 1 milimetru.
*** Distanţa dintre puncte este formată din segmente cumulate ce sunt mai mici decât valoarea 1 milimetru.

Neutilizabil in circuitul civil

DATE DESPRE IMOBILUL NR. 59644

Oficiul de Cadastru şi Publicitate Imobiliară TELEORMAN
Biroul de Cadastru şi Publicitate Imobiliară Videle

A. Partea I. Descrierea imobilului

TEREN Extravilan

Adresa: Jud. Teleorman

Nr. Crt	Nr cadastral Nr. topografic	Suprafaţa* (mp)	Observaţii / Referinţe
A1		2.975	Sector cadastral:15 Teren neimprejmuit;

B. Partea II. Proprietari şi acte

Inscrieri privitoare la dreptul de proprietate şi alte drepturi reale		Referinţe
/		
Act Administrativ nr. 9001734, din 24/01/2008 emis de CJSDPAT TELEORMAN;		
B1	Intabulare, drept de PROPRIETATE, Legea 18/1991, dobandit prin Reconstituire, cota actuala 1/1, cota initiala 1/1	A1
	1) **NASTASE MARIA**	

C. Partea III. SARCINI .

Inscrieri privind dezmembramintele dreptului de proprietate, drepturi reale de garanţie şi sarcini	Referinţe
NU SUNT	

Neutilizabil în circuitul civil

Anexa Nr. 1 La Partea I

Teren

Nr cadastral	Suprafaţa (mp)*	Observaţii / Referinţe
	2.975	

* Suprafaţa este determinată in planul de proiecţie Stereo 70.

DETALII LINIARE IMOBIL

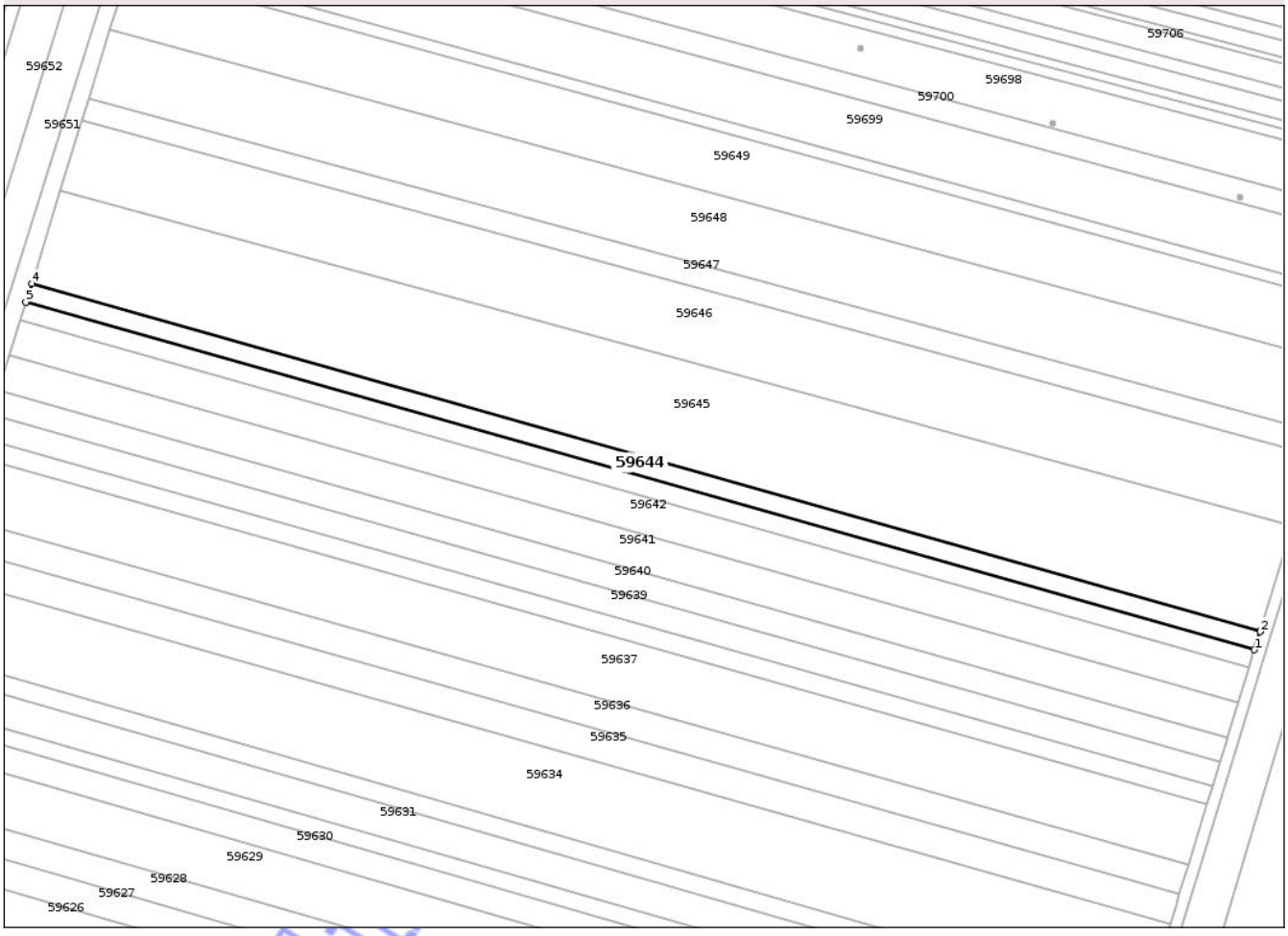

Date referitoare la teren

Crt	Categorie folosinţă	Intra vilan	Suprafaţa (mp)	Tarla	Parcelă	Nr. topo	Observaţii / Referinţe
1	arabil	NU	2.975	91	97	-	identic cu tarla 91/5, parcela 15

Lungime Segmente
1) Valorile lungimilor segmentelor sunt obţinute din proiecţie în plan.

Punct început	X / Y	Punct sfârşit	X / Y	Lungime segment (** (m)
1	544.301,944 308.967,608	2	544.303,858 308.973,819	6.499
2	544.303,858 308.973,819	3	544.303,946 308.974,108	0.302
3	544.303,946 308.974,108	4	543.882,841 309.093,071	437.586
4	543.882,841 309.093,071	5	543.880,833 309.086,573	6.801
5	543.880,833 309.086,573	1	544.301,944 308.967,608	437.592

Document care conţine date cu caracter personal, protejat de prevederile Regulamentului (UE) nr. 679/2016 şi Legii 190/2018

**** Lungimile segmentelor sunt determinate în planul de proiecţie Stereo 70 şi sunt rotunjite la 1 milimetru.**
***** Distanţa dintre puncte este formată din segmente cumulate ce sunt mai mici decât valoarea 1 milimetru.**

Neutilizabil in circuitul civil

DATE DESPRE IMOBILUL NR. 59645

Oficiul de Cadastru şi Publicitate Imobiliară TELEORMAN
Biroul de Cadastru şi Publicitate Imobiliară Videle

A. Partea I. Descrierea imobilului

TEREN Extravilan

Adresa: Jud. Teleorman

Nr. Crt	Nr cadastral Nr. topografic	Suprafaţa* (mp)	Observaţii / Referinţe
A1		15.480	Sector cadastral:15 Teren neimprejmuit;

B. Partea II. Proprietari şi acte

Inscrieri privitoare la dreptul de proprietate şi alte drepturi reale		Referinţe
/		
Act Administrativ nr. 09-01270, din 10/01/1995 emis de CJSDPAT TELEORMAN;		
B1	Intabulare, drept de PROPRIETATE, Legea 18/1991, dobandit prin Reconstituire, cota actuala 1/1, cota initiala 1/1	A1
	1) **NICULA T. CONSTANTIN**	

C. Partea III. SARCINI .

Inscrieri privind dezmembramintele dreptului de proprietate, drepturi reale de garanţie şi sarcini	Referinţe
NU SUNT	

Neutilizabil în circuitul civil

Anexa Nr. 1 La Partea I

Teren

Nr cadastral	Suprafaţa (mp)*	Observaţii / Referinţe
	15.480	

* Suprafaţa este determinată in planul de proiecţie Stereo 70.

DETALII LINIARE IMOBIL



Date referitoare la teren

Crt	Categorie folosinţă	Intra vilan	Suprafaţa (mp)	Tarla	Parcelă	Nr. topo	Observaţii / Referinţe
1	arabil	NU	15.480	91	98	-	identic cu tarla 91/2, parcela 4

Lungime Segmente

1) Valorile lungimilor segmentelor sunt obţinute din proiecţie în plan.

Punct început	X / Y	Punct sfârşit	X / Y	Lungime segment (** (m)
1	544.303,946 308.974,108	2	544.314,922 309.010,133	37.66
2	544.314,922 309.010,133	3	543.892,62 309.124,715	437.571
3	543.892,62 309.124,715	4	543.882,841 309.093,071	33.121
4	543.882,841 309.093,071	1	544.303,946 308.974,108	437.586

**** Lungimile segmentelor sunt determinate în planul de proiecţie Stereo 70 şi sunt rotunjite la 1 milimetru.**

Document care conţine date cu caracter personal, protejat de prevederile Regulamentului (UE) nr. 679/2016 şi Legii 190/2018

***** Distanţa dintre puncte este formată din segmente cumulate ce sunt mai mici decât valoarea 1 milimetru.**

Neutilizabil in circuitul civil

DATE DESPRE IMOBILUL NR. 59646

Oficiul de Cadastru şi Publicitate Imobiliară TELEORMAN
Biroul de Cadastru şi Publicitate Imobiliară Videle

A. Partea I. Descrierea imobilului

TEREN Extravilan

Adresa: Jud. Teleorman

Nr. Crt	Nr cadastral Nr. topografic	Suprafaţa* (mp)	Observaţii / Referinţe
A1		11.050	Sector cadastral:15 Teren neimprejmuit;

B. Partea II. Proprietari şi acte

Inscrieri privitoare la dreptul de proprietate şi alte drepturi reale		Referinţe
/		
Act Administrativ nr. 9002989, din 31/10/2002 emis de CJSDPAT TELEORMAN;		
B1	Intabulare, drept de PROPRIETATE, Legea 1/2000, dobandit prin Reconstituire, cota actuala 1/1, cota initiala 1/1	A1
	1) **PODEANU IONICA MIHAI** 2) **DOBRESCU DOMNICA** 3) **MIHAI NICOLAE** 4) **ILIESCU IOANA** 5) **MIHAI MARCEL**	

C. Partea III. SARCINI .

Inscrieri privind dezmembramintele dreptului de proprietate, drepturi reale de garanţie şi sarcini	Referinţe
NU SUNT	

Neutilizabil în circuitul civil

Anexa Nr. 1 La Partea I

Teren

Nr cadastral	Suprafaţa (mp)*	Observaţii / Referinţe
	11.050	

* Suprafaţa este determinată in planul de proiecţie Stereo 70.

DETALII LINIARE IMOBIL



Date referitoare la teren

Crt	Categorie folosinţă	Intra vilan	Suprafaţa (mp)	Tarla	Parcelă	Nr. topo	Observaţii / Referinţe
1	arabil	NU	11.050	91	99	-	identic cu tarla 91/3, parcela 860/17

Lungime Segmente
1) Valorile lungimilor segmentelor sunt obţinute din proiecţie în plan.

Punct început	X / Y	Punct sfârşit	X / Y	Lungime segment (** (m)
1	544.314,922 309.010,133	2	544.320,322 309.027,856	18.527
2	544.320,322 309.027,856	3	544.322,246 309.034,315	6.739
3	544.322,246 309.034,315	4	543.900,081 309.148,86	437.429
4	543.900,081 309.148,86	5	543.892,62 309.124,715	25.271
5	543.892,62 309.124,715	1	544.314,922 309.010,133	437.571

Document care conţine date cu caracter personal, protejat de prevederile Regulamentului (UE) nr. 679/2016 şi Legii 190/2018

**** Lungimile segmentelor sunt determinate în planul de proiecţie Stereo 70 şi sunt rotunjite la 1 milimetru.**
***** Distanţa dintre puncte este formată din segmente cumulate ce sunt mai mici decât valoarea 1 milimetru.**

Neutilizabil in circuitul civil

DATE DESPRE IMOBILUL NR. 59647

Oficiul de Cadastru şi Publicitate Imobiliară TELEORMAN
Biroul de Cadastru şi Publicitate Imobiliară Videle

A. Partea I. Descrierea imobilului

TEREN Extravilan

Adresa: Jud. Teleorman

Nr. Crt	Nr cadastral Nr. topografic	Suprafaţa* (mp)	Observaţii / Referinţe
A1		3.400	Sector cadastral:15 Teren neimprejmuit;

B. Partea II. Proprietari şi acte

Inscrieri privitoare la dreptul de proprietate şi alte drepturi reale		Referinţe
/		
Act Administrativ nr. 09-01531, din 20/06/1995 emis de CJSDPAT TELEORMAN;		
B1	Intabulare, drept de PROPRIETATE, Legea 18/1991, dobandit prin Reconstituire, cota actuala 1/1, cota initiala 1/1	A1
	1) **TOC V. ION**	

C. Partea III. SARCINI .

Inscrieri privind dezmembramintele dreptului de proprietate, drepturi reale de garanţie şi sarcini	Referinţe
NU SUNT	

Neutilizabil în circuitul civil

Anexa Nr. 1 La Partea I

Teren

Nr cadastral	Suprafaţa (mp)*	Observaţii / Referinţe
	3.400	

* Suprafaţa este determinată in planul de proiecţie Stereo 70.

DETALII LINIARE IMOBIL



Date referitoare la teren

Crt	Categorie folosinţă	Intra vilan	Suprafaţa (mp)	Tarla	Parcelă	Nr. topo	Observaţii / Referinţe
1	arabil	NU	3.400	91	100	-	identic cu tarla 91/3, parcela 18

Lungime Segmente

1) Valorile lungimilor segmentelor sunt obţinute din proiecţie în plan.

Punct început	X / Y	Punct sfârşit	X / Y	Lungime segment (** (m)
1	544.322,246 309.034,315	2	544.324,466 309.041,767	7.776
2	544.324,466 309.041,767	3	543.902,378 309.156,291	437.349
3	543.902,378 309.156,291	4	543.900,081 309.148,86	7.778
4	543.900,081 309.148,86	1	544.322,246 309.034,315	437.429

**** Lungimile segmentelor sunt determinate în planul de proiecţie Stereo 70 şi sunt rotunjite la 1 milimetru.**

Document care conţine date cu caracter personal, protejat de prevederile Regulamentului (UE) nr. 679/2016 şi Legii 190/2018

***** Distanţa dintre puncte este formată din segmente cumulate ce sunt mai mici decât valoarea 1 milimetru.**

Neutilizabil in circuitul civil

DATE DESPRE IMOBILUL NR. 59648

Oficiul de Cadastru şi Publicitate Imobiliară TELEORMAN
Biroul de Cadastru şi Publicitate Imobiliară Videle

A. Partea I. Descrierea imobilului

TEREN Extravilan

Adresa: Jud. Teleorman

Nr. Crt	Nr cadastral Nr. topografic	Suprafaţa* (mp)	Observaţii / Referinţe
A1		10.868	Sector cadastral:15 Teren neimprejmuit;

B. Partea II. Proprietari şi acte

Inscrieri privitoare la dreptul de proprietate şi alte drepturi reale		Referinţe
/		
Act Administrativ nr. 09-00897, din 01/01/1995 emis de CJSDPAT TELEORMAN;		
B1	Intabulare, drept de PROPRIETATELegea 18/1991, dobandit prin Reconstituire, cota actuala 1/1, cota initiala 1/1	A1
	1) **URSU I.L. STAN**	

C. Partea III. SARCINI .

Inscrieri privind dezmembramintele dreptului de proprietate, drepturi reale de garanţie şi sarcini	Referinţe
NU SUNT	

Neutilizabil în circuitul civil

Anexa Nr. 1 La Partea I

Teren

Nr cadastral	Suprafaţa (mp)*	Observaţii / Referinţe
	10.868	

* Suprafaţa este determinată in planul de proiecţie Stereo 70.

DETALII LINIARE IMOBIL



Date referitoare la teren

Crt	Categorie folosinţă	Intra vilan	Suprafaţa (mp)	Tarla	Parcelă	Nr. topo	Observaţii / Referinţe
1	arabil	NU	10.868	91	101	-	identic cu tarla 91/4, parcela 3

Lungime Segmente
1) Valorile lungimilor segmentelor sunt obţinute din proiecţie în plan.

Punct început	X / Y	Punct sfârşit	X / Y	Lungime segment (** (m)
1	544.324,466 309.041,767	2	544.330,058 309.060,539	19.587
2	544.330,058 309.060,539	3	544.331,639 309.065,576	5.279
3	544.331,639 309.065,576	4	543.909,721 309.180,054	437.173
4	543.909,721 309.180,054	5	543.902,378 309.156,291	24.872
5	543.902,378 309.156,291	1	544.324,466 309.041,767	437.349

Document care conţine date cu caracter personal, protejat de prevederile Regulamentului (UE) nr. 679/2016 şi Legii 190/2018

**** Lungimile segmentelor sunt determinate în planul de proiecţie Stereo 70 şi sunt rotunjite la 1 milimetru.**
***** Distanţa dintre puncte este formată din segmente cumulate ce sunt mai mici decât valoarea 1 milimetru.**

Neutilizabil in circuitul civil

DATE DESPRE IMOBILUL NR. 59649

Oficiul de Cadastru şi Publicitate Imobiliară TELEORMAN
Biroul de Cadastru şi Publicitate Imobiliară Videle

A. Partea I. Descrierea imobilului

TEREN Extravilan

Adresa: Jud. Teleorman

Nr. Crt	Nr cadastral Nr. topografic	Suprafaţa* (mp)	Observaţii / Referinţe
A1		9.137	Sector cadastral:15 Teren neimprejmuit;

B. Partea II. Proprietari şi acte

Inscrieri privitoare la dreptul de proprietate şi alte drepturi reale		Referinţe
/		
Act Administrativ nr. 09-02095, din 20/02/1996 emis de CJSDPAT TELEORMAN;		
B1	Intabulare, drept de PROPRIETATE, Legea 18/1991, dobandit prin Reconstituire, cota actuala 1/1, cota initiala 1/1	A1
	1) **VIDESCU CONSTANTIN**	

C. Partea III. SARCINI .

Inscrieri privind dezmembramintele dreptului de proprietate, drepturi reale de garanţie şi sarcini	Referinţe
NU SUNT	

Neutilizabil în circuitul civil

Anexa Nr. 1 La Partea I

Teren

Nr cadastral	Suprafaţa (mp)*	Observaţii / Referinţe
	9.137	

* Suprafaţa este determinată in planul de proiecţie Stereo 70.

DETALII LINIARE IMOBIL



Date referitoare la teren

Crt	Categorie folosinţă	Intra vilan	Suprafaţa (mp)	Tarla	Parcelă	Nr. topo	Observaţii / Referinţe
1	arabil	NU	9.137	91	102	-	identic cu tarla 91/5, parcela 19

Lungime Segmente

1) Valorile lungimilor segmentelor sunt obţinute din proiecţie în plan.

Punct început	X / Y	Punct sfârşit	X / Y	Lungime segment (** (m)
1	544.331,639 309.065,576	2	544.337,695 309.084,868	20.22
2	544.337,695 309.084,868	3	543.916,099 309.200,695	437.217
3	543.916,099 309.200,695	4	543.909,721 309.180,054	21.604
4	543.909,721 309.180,054	1	544.331,639 309.065,576	437.173

**** Lungimile segmentelor sunt determinate în planul de proiecţie Stereo 70 şi sunt rotunjite la 1 milimetru.**

Document care conţine date cu caracter personal, protejat de prevederile Regulamentului (UE) nr. 679/2016 şi Legii 190/2018

***** Distanţa dintre puncte este formată din segmente cumulate ce sunt mai mici decât valoarea 1 milimetru.**

Neutilizabil in circuitul civil

DATE DESPRE IMOBILUL NR. 59650

Oficiul de Cadastru şi Publicitate Imobiliară TELEORMAN
Biroul de Cadastru şi Publicitate Imobiliară Videle

A. Partea I. Descrierea imobilului

TEREN Extravilan

Adresa: Jud. Teleorman

Nr. Crt	Nr cadastral Nr. topografic	Suprafaţa* (mp)	Observaţii / Referinţe
A1		3.040	Sector cadastral:15 Teren neimprejmuit;

B. Partea II. Proprietari şi acte

Inscrieri privitoare la dreptul de proprietate şi alte drepturi reale		Referinţe
/		
Act Administrativ nr. 09-00900, din 01/01/1995 emis de CJSDPAT TELEORMAN;		
B1	Intabulare, drept de PROPRIETATE, Legea 18/1991, dobandit prin Reconstituire, cota actuala 1/1, cota initiala 1/1	A1
	1) **PÎRVAN EMIL**	

C. Partea III. SARCINI .

Inscrieri privind dezmembramintele dreptului de proprietate, drepturi reale de garanţie şi sarcini	Referinţe
NU SUNT	

Neutilizabil în circuitul civil

Anexa Nr. 1 La Partea I

Teren

Nr cadastral	Suprafaţa (mp)*	Observaţii / Referinţe
	3.040	

* Suprafaţa este determinată in planul de proiecţie Stereo 70.

DETALII LINIARE IMOBIL

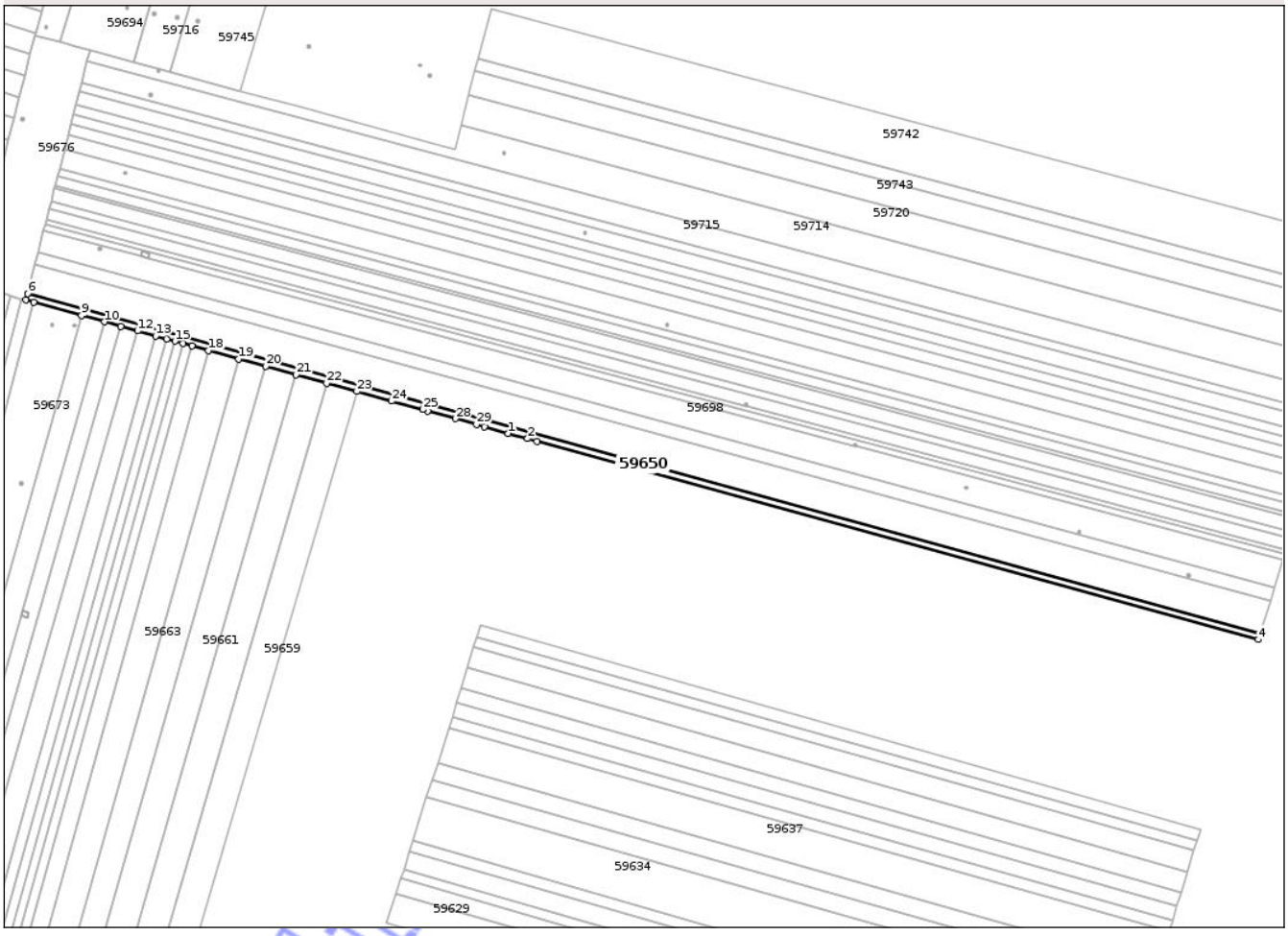

Date referitoare la teren

Crt	Categorie folosinţă	Intra vilan	Suprafaţa (mp)	Tarla	Parcelă	Nr. topo	Observaţii / Referinţe
1	arabil	NU	3.040	91	22	-	identic cu tarla 91/4

Lungime Segmente

1) Valorile lungimilor segmentelor sunt obţinute din proiecţie în plan.

Punct început	X / Y	Punct sfârşit	X / Y	Lungime segment (** (m)
1	543.899,183 309.205,359	2	543.910,488 309.202,242	11.727
3	543.916,099 309.200,695	4	544.337,695 309.084,868	437.217
5	544.338,868 309.088,678	6	543.618,115 309.286,988	747.537
7	543.617,126 309.283,127	8	543.621,579 309.281,899	4.619
9	543.649,569 309.274,182	10	543.663,074 309.270,458	14.009

Punct început	X / Y	Punct sfârşit	X / Y	Lungime segment (** (m)
2	543.910,488 309.202,242	3	543.916,099 309.200,695	5.82
4	544.337,695 309.084,868	5	544.338,868 309.088,678	3.986
6	543.618,115 309.286,988	7	543.617,126 309.283,127	3.986
8	543.621,579 309.281,899	9	543.649,569 309.274,182	29.034
10	543.663,074 309.270,458	11	543.672,764 309.267,787	10.051

Document care conţine date cu caracter personal, protejat de prevederile Regulamentului (UE) nr. 679/2016 şi Legii 190/2018

Punct început	X / Y	Punct sfârşit	X / Y	Lungime segment (** (m)
11	543.672,764 309.267,787	12	543.682,442 309.265,118	10.039
13	543.693,012 309.262,204	14	543.699,439 309.260,432	6.667
15	543.704,262 309.259,102	16	543.709,089 309.257,771	5.007
17	543.714,183 309.256,367	18	543.723,966 309.253,669	10.148
19	543.741,568 309.248,816	20	543.757,323 309.244,472	16.343
21	543.775,008 309.239,596	22	543.792,897 309.234,664	18.556
23	543.810,658 309.229,767	24	543.830,973 309.224,166	21.073
25	543.849,15 309.219,154	26	543.849,161 309.219,151	0.011
27	543.851,993 309.218,37	28	543.868,366 309.213,856	16.984
29	543.880,596 309.210,484	30	543.885,209 309.209,212	4.785

Punct început	X / Y	Punct sfârşit	X / Y	Lungime segment (** (m)
12	543.682,442 309.265,118	13	543.693,012 309.262,204	10.964
14	543.699,439 309.260,432	15	543.704,262 309.259,102	5.003
16	543.709,089 309.257,771	17	543.714,183 309.256,367	5.284
18	543.723,966 309.253,669	19	543.741,568 309.248,816	18.259
20	543.757,323 309.244,472	21	543.775,008 309.239,596	18.345
22	543.792,897 309.234,664	23	543.810,658 309.229,767	18.424
24	543.830,973 309.224,166	25	543.849,15 309.219,154	18.855
26	543.849,161 309.219,151	27	543.851,993 309.218,37	2.938
28	543.868,366 309.213,856	29	543.880,596 309.210,484	12.686
30	543.885,209 309.209,212	1	543.899,183 309.205,359	14.495

**** Lungimile segmentelor sunt determinate în planul de proiecţie Stereo 70 şi sunt rotunjite la 1 milimetru.**
***** Distanţa dintre puncte este formată din segmente cumulate ce sunt mai mici decât valoarea 1 milimetru.**

Neutilizabil în circuitul civil

DATE DESPRE IMOBILUL NR. 59651

Oficiul de Cadastru şi Publicitate Imobiliară TELEORMAN
Biroul de Cadastru şi Publicitate Imobiliară Videle

A. Partea I. Descrierea imobilului

TEREN Extravilan

Adresa: Jud. Teleorman

Nr. Crt	Nr cadastral Nr. topografic	Suprafaţa* (mp)	Observaţii / Referinţe
A1	31478	5.436	Sector cadastral:15 Teren neimprejmuit;

B. Partea II. Proprietari şi acte

Inscrieri privitoare la dreptul de proprietate şi alte drepturi reale		Referinţe
25950 / 28/08/2025		
Act Notarial nr. Certificat de mostenitor nr.73, din 05/08/2025 emis de BIN VIOR IOAN-ALEXANDRU (Act Administrativ nr. Titlu de proprietate nr. 0900915, din 30/06/1994 emis de CJPSDPAT Judetul Teleorman);		
B1	Intabulare, drept de PROPRIETATE, cu titlu de mostenire, bun propriu, dobandit prin Succesiune, cota actuala 1/2, cota initiala 1/2	A1
	1) **DRĂGHICI NICULAE**	
B2	Intabulare, drept de PROPRIETATE, cu titlu de mostenire, bun propriu, dobandit prin Succesiune, cota actuala 1/2, cota initiala 1/2	A1
	1) **DRĂGHICI GEORGE**	

C. Partea III. SARCINI

Inscrieri privind dezmembramintele dreptului de proprietate, drepturi reale de garanţie şi sarcini		Referinţe
11602 / 25/05/2026		
Hotarare Judecatoreasca nr. incheiere nr. 876/2025, din 05/03/2026 emis de JUDECATORIA VIDELE (in dosar nr. 726/335/2025; Somatie nr. somatie imobiliara in dosar de executare nr. 426/2025, din 20/05/2026 emis de SCPEJ Mazilu si Asociatii);		
C1	Se notează urmarirea silită imobiliară pentru suma de 18092,16 RON, pentru cota parte din imobil de 1/2 ce ii revine proprietarului tabular de sub B2, DRAGHICI GEORGE	A1
	1) **INVESTCAPITAL LTD**, CIF:9999999999999	
13765 / 24/06/2026		
Somatie nr. dosar de executare nr.4939/2025, din 11/06/2026 emis de PUNCEA ADRIAN ALEXANDRU (Hotarare Judecatoreasca nr. Incheiere nr.2476,pronuntata in dosar nr.2890/335/2025, din 30/06/2025 emis de Judecatoria Videle;);		
C2	Se noteaza urmarirea silita imobiliara asupra cotei de 1/2 din imobil, proprietatea lui DRĂGHICI GEORGE,pentru suma de 24950,49 lei	A1
	1) **INVESTCAPITAL LTD**, CIF:9999999999999	

Neautentificat în circuitul civil

Anexa Nr. 1 La Partea I

Teren

Nr cadastral	Suprafaţa (mp)*	Observaţii / Referinţe
31478	5.436	

* Suprafaţa este determinată in planul de proiecţie Stereo 70.

DETALII LINIARE IMOBIL

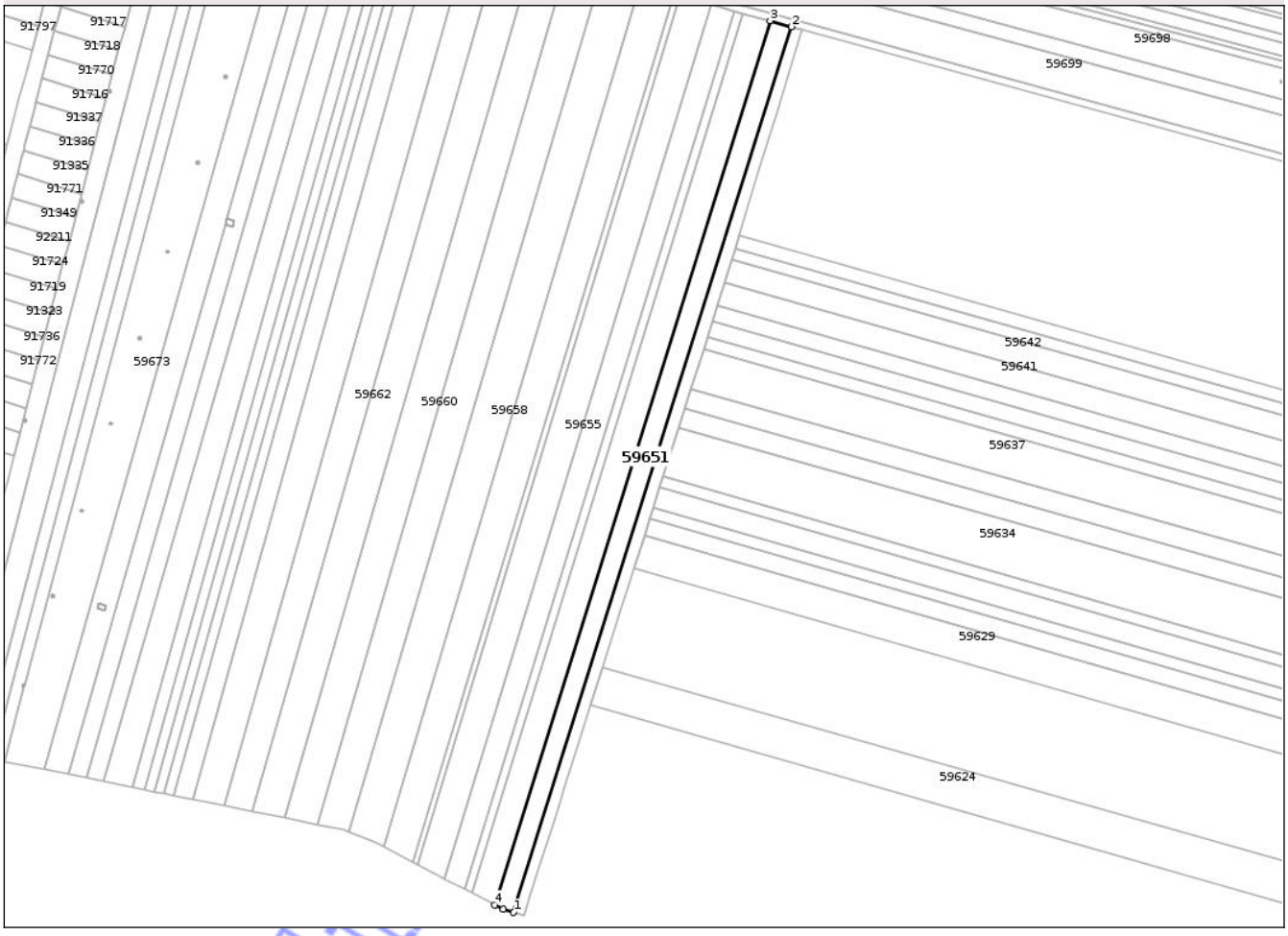

Date referitoare la teren

Crt	Categorie folosinţă	Intra vilan	Suprafaţa (mp)	Tarla	Parcelă	Nr. topo	Observaţii / Referinţe
1	arabil	NU	5.436	91	88/1	-	

Lungime Segmente
1) Valorile lungimilor segmentelor sunt obţinute din proiecţie în plan.

Punct început	X / Y	Punct sfârşit	X / Y	Lungime segment (** (m)
1	543.765,068 308.739,623	2	543.910,488 309.202,242	484.936
2	543.910,488 309.202,242	3	543.899,183 309.205,359	11.727
3	543.899,183 309.205,359	4	543.755,073 308.743,556	483.766
4	543.755,073 308.743,556	5	543.759,671 308.741,164	5.183
5	543.759,671 308.741,164	1	543.765,068 308.739,623	5.613

Document care conţine date cu caracter personal, protejat de prevederile Regulamentului (UE) nr. 679/2016 şi Legii 190/2018

**** Lungimile segmentelor sunt determinate în planul de proiecţie Stereo 70 şi sunt rotunjite la 1 milimetru.**
***** Distanţa dintre puncte este formată din segmente cumulate ce sunt mai mici decât valoarea 1 milimetru.**

Neutilizabil in circuitul civil

DATE DESPRE IMOBILUL NR. 59652

Oficiul de Cadastru şi Publicitate Imobiliară TELEORMAN
Biroul de Cadastru şi Publicitate Imobiliară Videle

A. Partea I. Descrierea imobilului

Nr. CF vechi:1253
Nr. cadastral vechi:2054

TEREN Extravilan

Adresa: Jud. Teleorman

Nr. Crt	Nr cadastral Nr. topografic	Suprafaţa* (mp)	Observaţii / Referinţe
A1	20967	Din acte: 6.641 Masurata: 6.643	Sector cadastral:15 Teren neimprejmuit;

B. Partea II. Proprietari şi acte

Inscrieri privitoare la dreptul de proprietate şi alte drepturi reale		Referinţe
336 / 02/03/2006		
Act Notarial nr. 727, din 01/03/2006 emis de BNP MIRELA EFRIM;		
B1	Intabulare, drept de PROPRIETATE, bun comun, cu titlu de drept cumparare, dobandit prin Conventie, cota actuala 1/1, cota initiala 1/1	A1
	1) **STOIAN VALENTIN** 2) **STOIAN CRISTINA**	
	OBSERVATII: (provenita din conversia CF 1253)	

C. Partea III. SARCINI .

Inscrieri privind dezmembramintele dreptului de proprietate, drepturi reale de garanţie şi sarcini	Referinţe
NU SUNT	

Neutilizabil în circuitul civil

Anexa Nr. 1 La Partea I

Teren

Nr cadastral	Suprafaţa (mp)*	Observaţii / Referinţe
20967	Din acte: 6.641 Masurata: 6.643	

* Suprafaţa este determinată in planul de proiecţie Stereo 70.

DETALII LINIARE IMOBIL

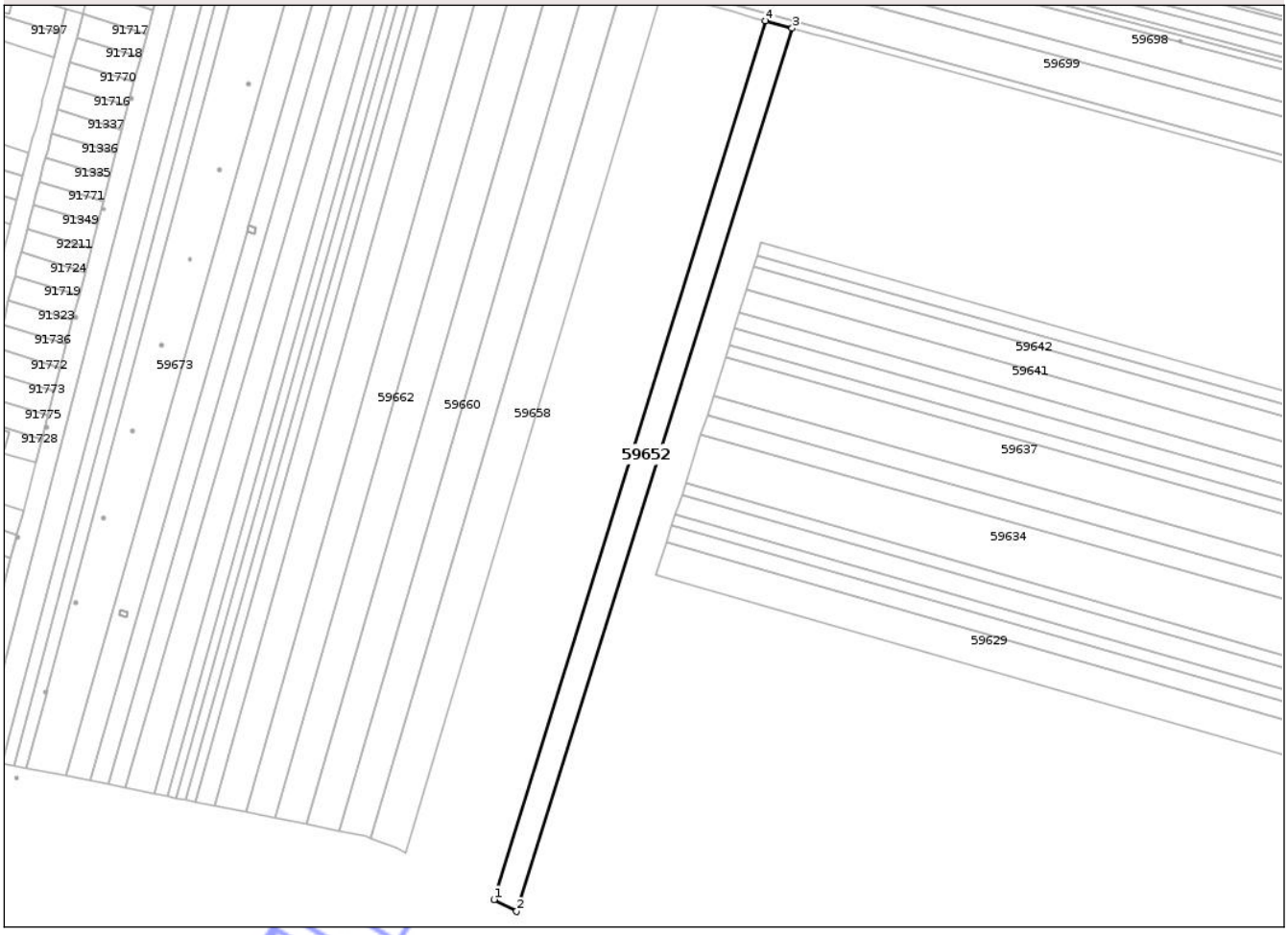

Date referitoare la teren

Crt	Categorie folosinţă	Intra vilan	Suprafaţa (mp)	Tarla	Parcelă	Nr. topo	Observaţii / Referinţe
1	arabil	NU	6.643	91	87	-	Identic cu tarla 91/1

Lungime Segmente

1) Valorile lungimilor segmentelor sunt obţinute din proiecţie în plan.

Punct început	X / Y	Punct sfârşit	X / Y	Lungime segment (** (m)
1	543.743,303 308.749,68	2	543.755,073 308.743,556	13.268
2	543.755,073 308.743,556	3	543.899,183 309.205,359	483.766
3	543.899,183 309.205,359	4	543.885,209 309.209,212	14.495
4	543.885,209 309.209,212	1	543.743,303 308.749,68	480.944

Document care conţine date cu caracter personal, protejat de prevederile Regulamentului (UE) nr. 679/2016 şi Legii 190/2018

**** Lungimile segmentelor sunt determinate în planul de proiecţie Stereo 70 şi sunt rotunjite la 1 milimetru.**
***** Distanţa dintre puncte este formată din segmente cumulate ce sunt mai mici decât valoarea 1 milimetru.**

Neutilizabil in circuitul civil

DATE DESPRE IMOBILUL NR. 59653

Oficiul de Cadastru şi Publicitate Imobiliară TELEORMAN
Biroul de Cadastru şi Publicitate Imobiliară Videle

A. Partea I. Descrierea imobilului

TEREN Extravilan

Adresa: Jud. Teleorman

Nr. Crt	Nr cadastral Nr. topografic	Suprafaţa* (mp)	Observaţii / Referinţe
A1		2.213	Sector cadastral:15 Teren neimprejmuit;

B. Partea II. Proprietari şi acte

Inscrieri privitoare la dreptul de proprietate şi alte drepturi reale		Referinţe
/		
Act Administrativ nr. 09-01569, din 29/06/1995 emis de CJSDPAT TELEORMAN;		
B1	Intabulare, drept de PROPRIETATE, Legea 18/1991, dobandit prin Reconstituire, cota actuala 1/1, cota initiala 1/1	A1
	1) **BADEA ANASTASIA**	

C. Partea III. SARCINI .

Inscrieri privind dezmembramintele dreptului de proprietate, drepturi reale de garanţie şi sarcini	Referinţe
NU SUNT	

Neutilizabil în circuitul civil

Anexa Nr. 1 La Partea I

Teren

Nr cadastral	Suprafaţa (mp)*	Observaţii / Referinţe
	2.213	

* Suprafaţa este determinată in planul de proiecţie Stereo 70.

DETALII LINIARE IMOBIL

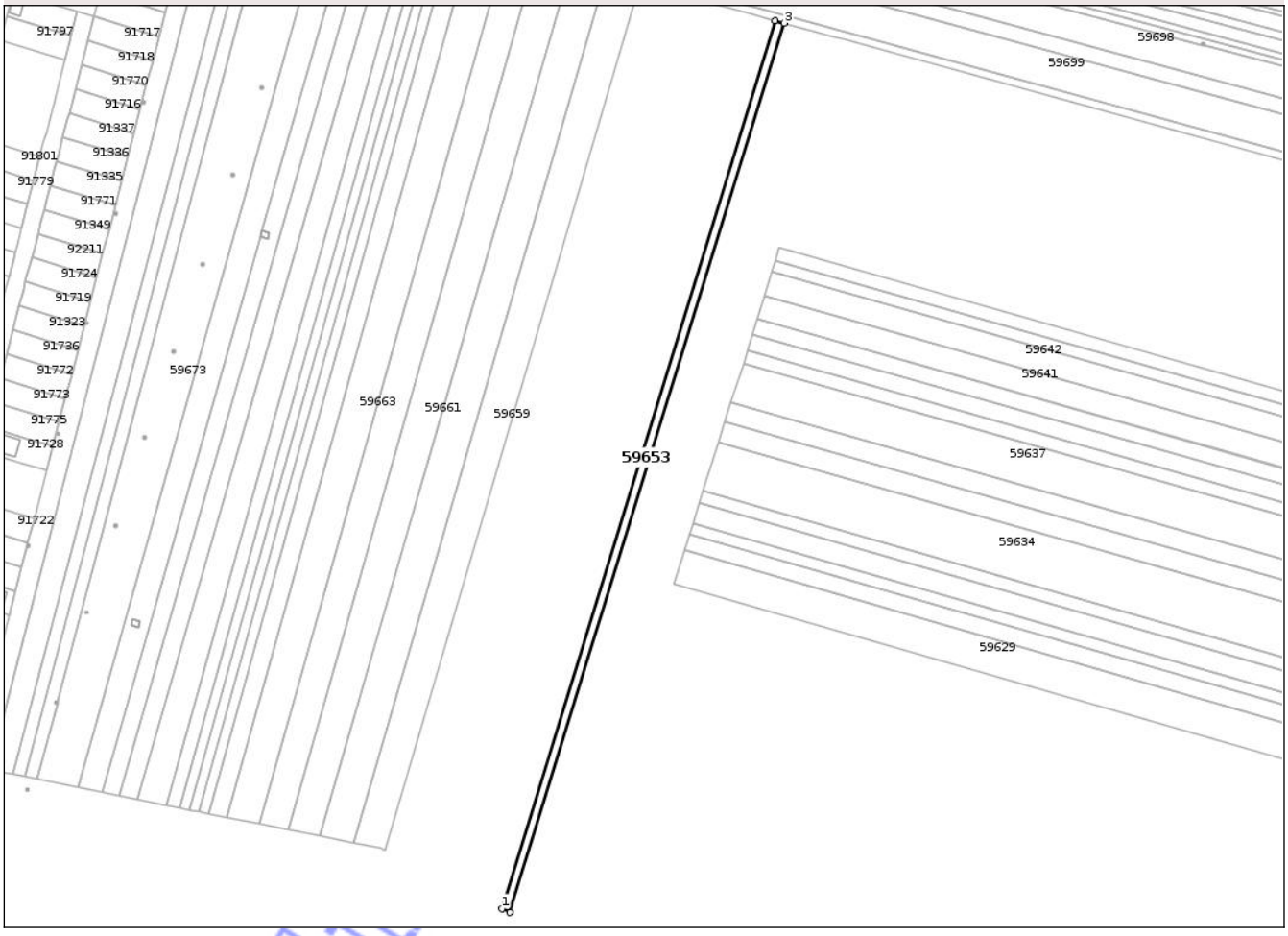

Date referitoare la teren

Crt	Categorie folosinţă	Intra vilan	Suprafaţa (mp)	Tarla	Parcelă	Nr. topo	Observaţii / Referinţe
1	arabil	NU	2.213	91	-	-	

Lungime Segmente

1) Valorile lungimilor segmentelor sunt obţinute din proiecţie în plan.

Punct început	X / Y	Punct sfârşit	X / Y	Lungime segment (** (m)
1	543.739,31 308.751,758	2	543.743,303 308.749,68	4.501
2	543.743,303 308.749,68	3	543.885,209 309.209,212	480.944
3	543.885,209 309.209,212	4	543.880,596 309.210,484	4.785
4	543.880,596 309.210,484	1	543.739,31 308.751,758	479.991

**** Lungimile segmentelor sunt determinate în planul de proiecţie Stereo 70 şi sunt rotunjite la 1 milimetru.**

Document care conţine date cu caracter personal, protejat de prevederile Regulamentului (UE) nr. 679/2016 şi Legii 190/2018

***** Distanţa dintre puncte este formată din segmente cumulate ce sunt mai mici decât valoarea 1 milimetru.**

Neutilizabil in circuitul civil

DATE DESPRE IMOBILUL NR. 59654

Oficiul de Cadastru şi Publicitate Imobiliară TELEORMAN
Biroul de Cadastru şi Publicitate Imobiliară Videle

A. Partea I. Descrierea imobilului

TEREN Extravilan

Adresa: Jud. Teleorman

Nr. Crt	Nr cadastral Nr. topografic	Suprafaţa* (mp)	Observaţii / Referinţe
A1	27094	5.797	Sector cadastral:15 Teren neimprejmuit;

B. Partea II. Proprietari şi acte

Inscrieri privitoare la dreptul de proprietate şi alte drepturi reale		Referinţe
6194 / 24/03/2023		
Act Notarial nr. 674, din 22/03/2023 emis de NP PANA RUXANDRA MIHAELA (CONTRCAT DE VANZARE);		
B2	Intabulare, drept de PROPRIETATE, cu titlu de cumparare, dobandit prin Conventie, cota actuala 1/1, cota initiala 1/1	A1
	1) **AGROSTAR MILCOVAT S.R.L.**, CIF:23477778	

C. Partea III. SARCINI .

Inscrieri privind dezmembramintele dreptului de proprietate, drepturi reale de garanţie şi sarcini	Referinţe
NU SUNT	

Neutilizabil în circuitul civil

Anexa Nr. 1 La Partea I

Teren

Nr cadastral	Suprafaţa (mp)*	Observaţii / Referinţe
27094	5.797	

* Suprafaţa este determinată in planul de proiecţie Stereo 70.

DETALII LINIARE IMOBIL

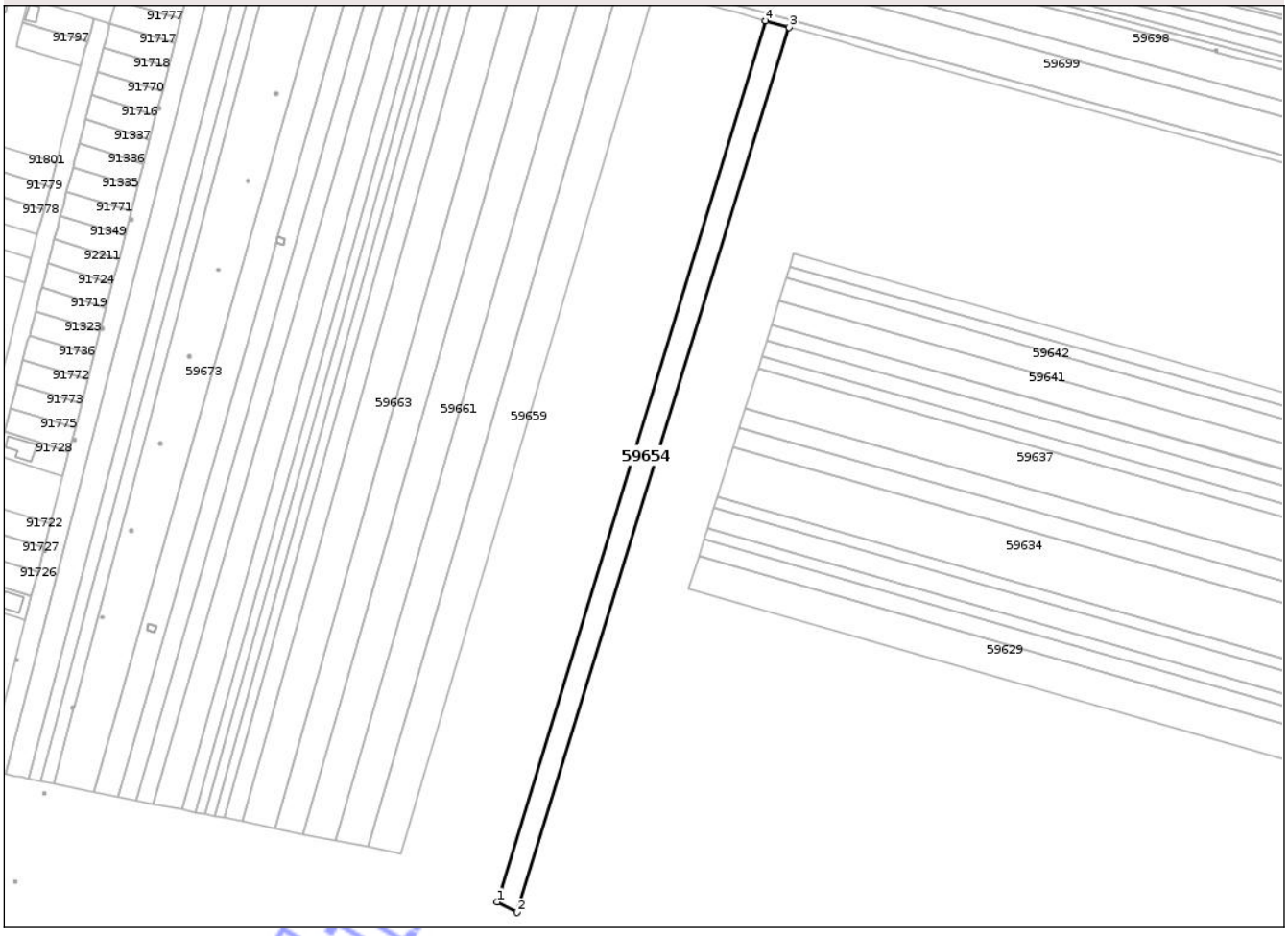

Date referitoare la teren

Crt	Categorie folosinţă	Intra vilan	Suprafaţa (mp)	Tarla	Parcelă	Nr. topo	Observaţii / Referinţe
1	arabil	NU	5.797	91	89	-	

Lungime Segmente
1) Valorile lungimilor segmentelor sunt obţinute din proiecţie în plan.

Punct început	X / Y	Punct sfârşit	X / Y	Lungime segment (** (m)
1	543.728,904 308.757,173	2	543.739,31 308.751,758	11.731
2	543.739,31 308.751,758	3	543.880,596 309.210,484	479.991
3	543.880,596 309.210,484	4	543.868,366 309.213,856	12.686
4	543.868,366 309.213,856	1	543.728,904 308.757,173	477.503

**** Lungimile segmentelor sunt determinate în planul de proiecţie Stereo 70 şi sunt rotunjite la 1 milimetru.**

Document care conţine date cu caracter personal, protejat de prevederile Regulamentului (UE) nr. 679/2016 şi Legii 190/2018

***** Distanţa dintre puncte este formată din segmente cumulate ce sunt mai mici decât valoarea 1 milimetru.**

Neutilizabil in circuitul civil

DATE DESPRE IMOBILUL NR. 59655

Oficiul de Cadastru şi Publicitate Imobiliară TELEORMAN
Biroul de Cadastru şi Publicitate Imobiliară Videle

A. Partea I. Descrierea imobilului

TEREN Extravilan

Adresa: Jud. Teleorman

Nr. Crt	Nr cadastral Nr. topografic	Suprafaţa* (mp)	Observaţii / Referinţe
A1		7.684	Sector cadastral:15 Teren neimprejmuit;

B. Partea II. Proprietari şi acte

Inscrieri privitoare la dreptul de proprietate şi alte drepturi reale		Referinţe
/		
Act Administrativ nr. 09-01045, din 30/09/1994 emis de CJSDPAT TELEORMAN;		
B1	Intabulare, drept de PROPRIETATE, Legea 18/1991, dobandit prin Reconstituire, cota actuala 1/1, cota initiala 1/1	A1
	1) **STOIAN ST. STEFAN**	

C. Partea III. SARCINI .

Inscrieri privind dezmembramintele dreptului de proprietate, drepturi reale de garanţie şi sarcini	Referinţe
NU SUNT	

Neutilizabil în circuitul civil

Anexa Nr. 1 La Partea I

Teren

Nr cadastral	Suprafaţa (mp)*	Observaţii / Referinţe
	7.684	

* Suprafaţa este determinată in planul de proiecţie Stereo 70.

DETALII LINIARE IMOBIL

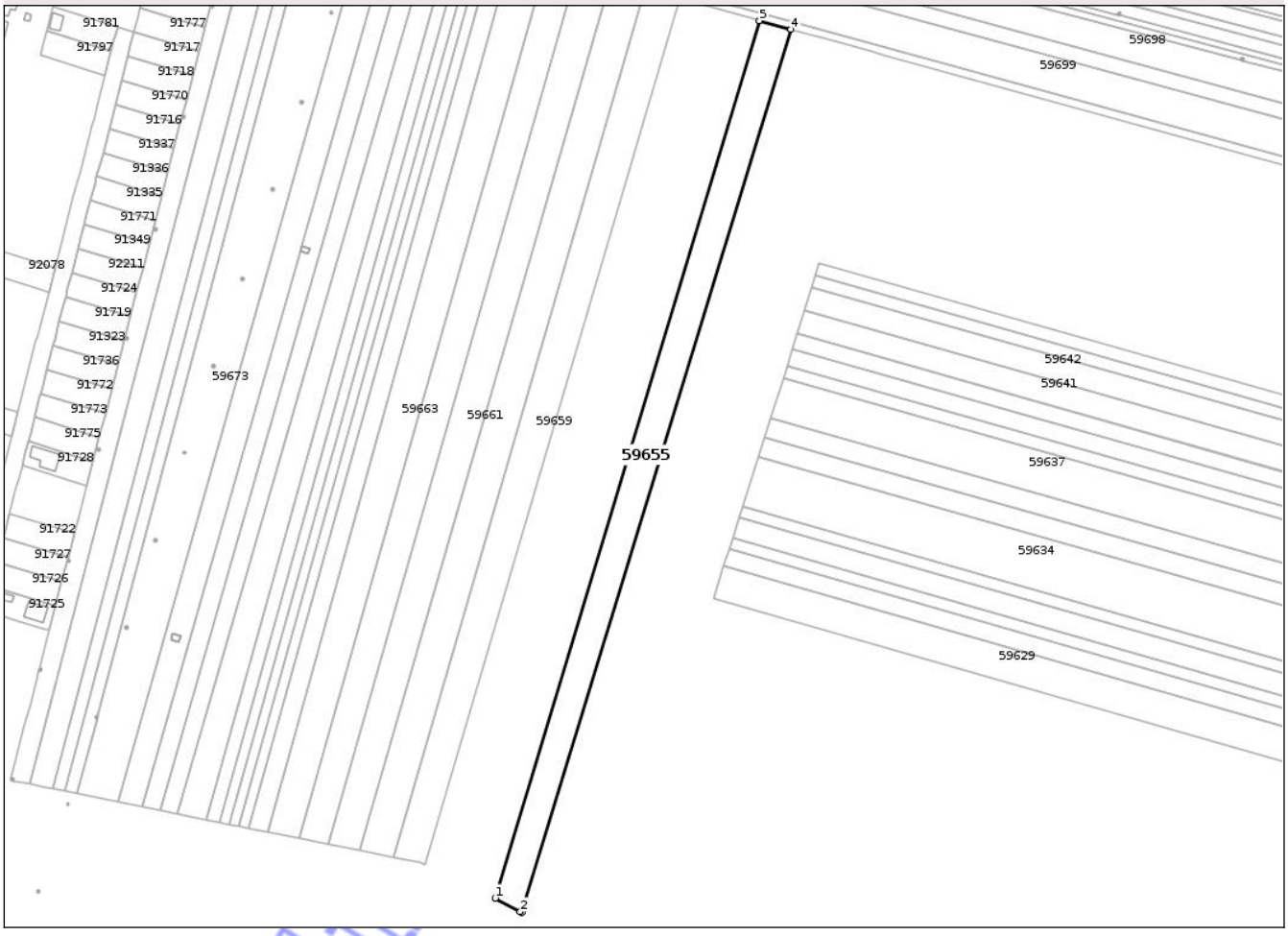

Date referitoare la teren

Crt	Categorie folosinţă	Intra vilan	Suprafaţa (mp)	Tarla	Parcelă	Nr. topo	Observaţii / Referinţe
1	arabil	NU	7.684	91	90	-	

Lungime Segmente
1) Valorile lungimilor segmentelor sunt obţinute din proiecţie în plan.

Punct început	X / Y	Punct sfârşit	X / Y	Lungime segment (** (m)
1	543.715,124 308.764,532	2	543.728,132 308.757,575	14.752
2	543.728,132 308.757,575	3	543.728,904 308.757,173	0.87
3	543.728,904 308.757,173	4	543.868,366 309.213,856	477.503
4	543.868,366 309.213,856	5	543.851,993 309.218,37	16.984
5	543.851,993 309.218,37	1	543.715,124 308.764,532	474.027

Document care conţine date cu caracter personal, protejat de prevederile Regulamentului (UE) nr. 679/2016 şi Legii 190/2018

**** Lungimile segmentelor sunt determinate în planul de proiecţie Stereo 70 şi sunt rotunjite la 1 milimetru.**
***** Distanţa dintre puncte este formată din segmente cumulate ce sunt mai mici decât valoarea 1 milimetru.**

Neutilizabil in circuitul civil

DATE DESPRE IMOBILUL NR. 59656

Oficiul de Cadastru şi Publicitate Imobiliară TELEORMAN
Biroul de Cadastru şi Publicitate Imobiliară Videle

A. Partea I. Descrierea imobilului

TEREN Extravilan

Adresa: Jud. Teleorman

Nr. Crt	Nr cadastral Nr. topografic	Suprafaţa* (mp)	Observaţii / Referinţe
A1		1.391	Sector cadastral:15 Teren neimprejmuit;

B. Partea II. Proprietari şi acte

Inscrieri privitoare la dreptul de proprietate şi alte drepturi reale		Referinţe
/		
Act Administrativ nr. 09-01023, din 30/09/1994 emis de CJSDPAT TELEORMAN;		
B1	Intabulare, drept de PROPRIETATE, Legea 18/1991, dobandit prin Reconstituire, cota actuala 1/1, cota initiala 1/1	A1
	1) **VARZARU GHERGHINA**	

C. Partea III. SARCINI .

Inscrieri privind dezmembramintele dreptului de proprietate, drepturi reale de garanţie şi sarcini	Referinţe
NU SUNT	

Neutilizabil în circuitul civil

Anexa Nr. 1 La Partea I

Teren

Nr cadastral	Suprafaţa (mp)*	Observaţii / Referinţe
	1.391	

* Suprafaţa este determinată in planul de proiecţie Stereo 70.

DETALII LINIARE IMOBIL

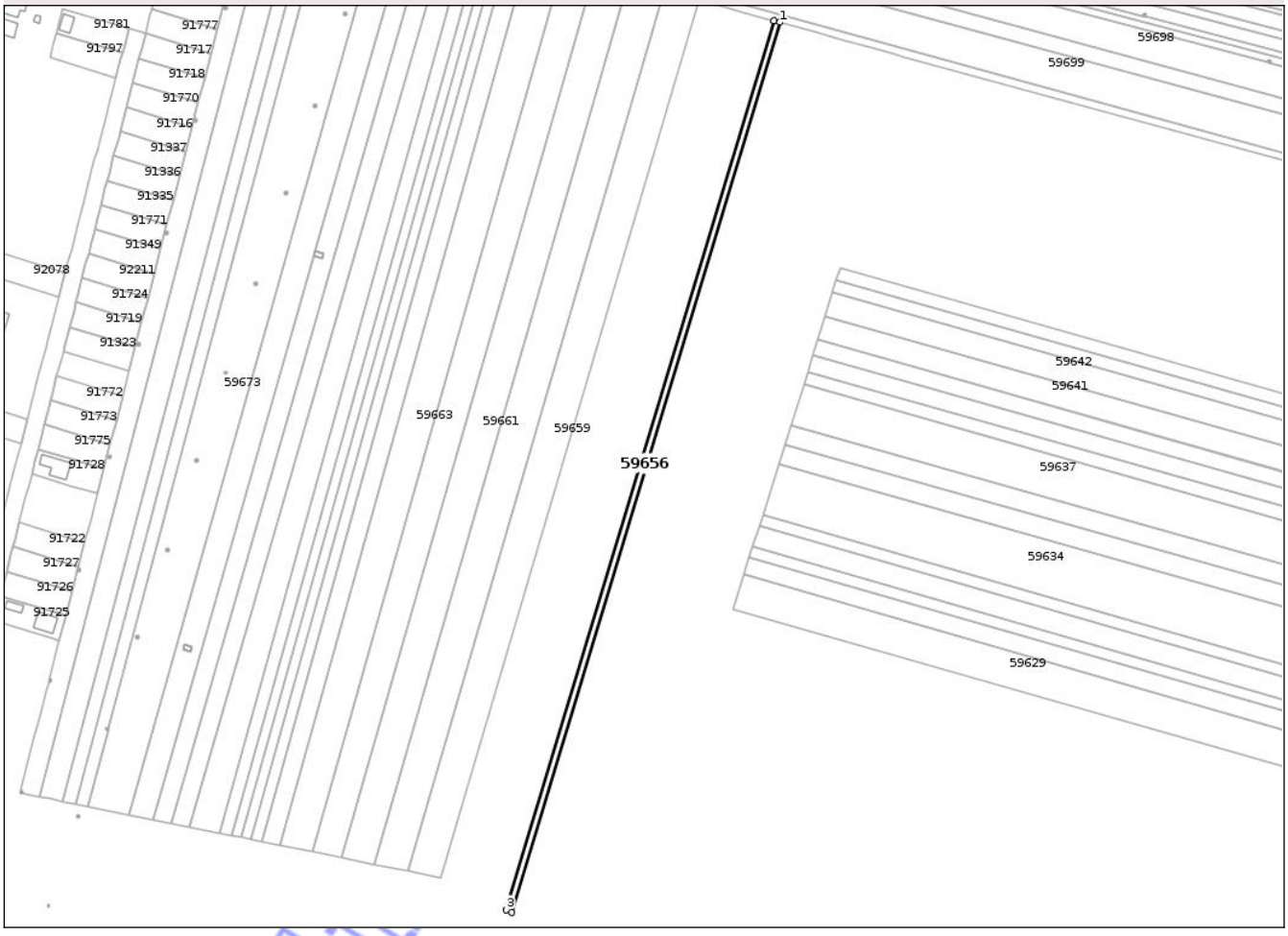

Date referitoare la teren

Crt	Categorie folosinţă	Intra vilan	Suprafaţa (mp)	Tarla	Parcelă	Nr. topo	Observaţii / Referinţe
1	arabil	NU	1.391	91	90/1	-	

Lungime Segmente

1) Valorile lungimilor segmentelor sunt obţinute din proiecţie în plan.

Punct început	X / Y	Punct sfârşit	X / Y	Lungime segment (** (m)
1	543.851,993 309.218,37	2	543.849,161 309.219,151	2.938
2	543.849,161 309.219,151	3	543.712,483 308.765,944	473.368
3	543.712,483 308.765,944	4	543.715,124 308.764,532	2.995
4	543.715,124 308.764,532	1	543.851,993 309.218,37	474.027

**** Lungimile segmentelor sunt determinate în planul de proiecţie Stereo 70 şi sunt rotunjite la 1 milimetru.**

Document care conţine date cu caracter personal, protejat de prevederile Regulamentului (UE) nr. 679/2016 şi Legii 190/2018

***** Distanţa dintre puncte este formată din segmente cumulate ce sunt mai mici decât valoarea 1 milimetru.**

Neutilizabil in circuitul civil

DATE DESPRE IMOBILUL NR. 59657

Oficiul de Cadastru şi Publicitate Imobiliară TELEORMAN
Biroul de Cadastru şi Publicitate Imobiliară Videle

A. Partea I. Descrierea imobilului

TEREN Extravilan

Adresa: Jud. Teleorman

Nr. Crt	Nr cadastral Nr. topografic	Suprafaţa* (mp)	Observaţii / Referinţe
A1		8.500	Sector cadastral:15 Teren neimprejmuit;

B. Partea II. Proprietari şi acte

Inscrieri privitoare la dreptul de proprietate şi alte drepturi reale		Referinţe
/		
Act Administrativ nr. 09-01249, din 05/01/1995 emis de CJSDPAT TELEORMAN;		
B1	Intabulare, drept de PROPRIETATE, Legea 18/1991, dobandit prin Reconstituire, cota actuala 1/1, cota initiala 1/1	A1
	1) **RAICU ILINCA**	

C. Partea III. SARCINI .

Inscrieri privind dezmembramintele dreptului de proprietate, drepturi reale de garanţie şi sarcini	Referinţe
NU SUNT	

Neutilizabil în circuitul civil

Anexa Nr. 1 La Partea I

Teren

Nr cadastral	Suprafaţa (mp)*	Observaţii / Referinţe
	8.500	

* Suprafaţa este determinată in planul de proiecţie Stereo 70.

DETALII LINIARE IMOBIL

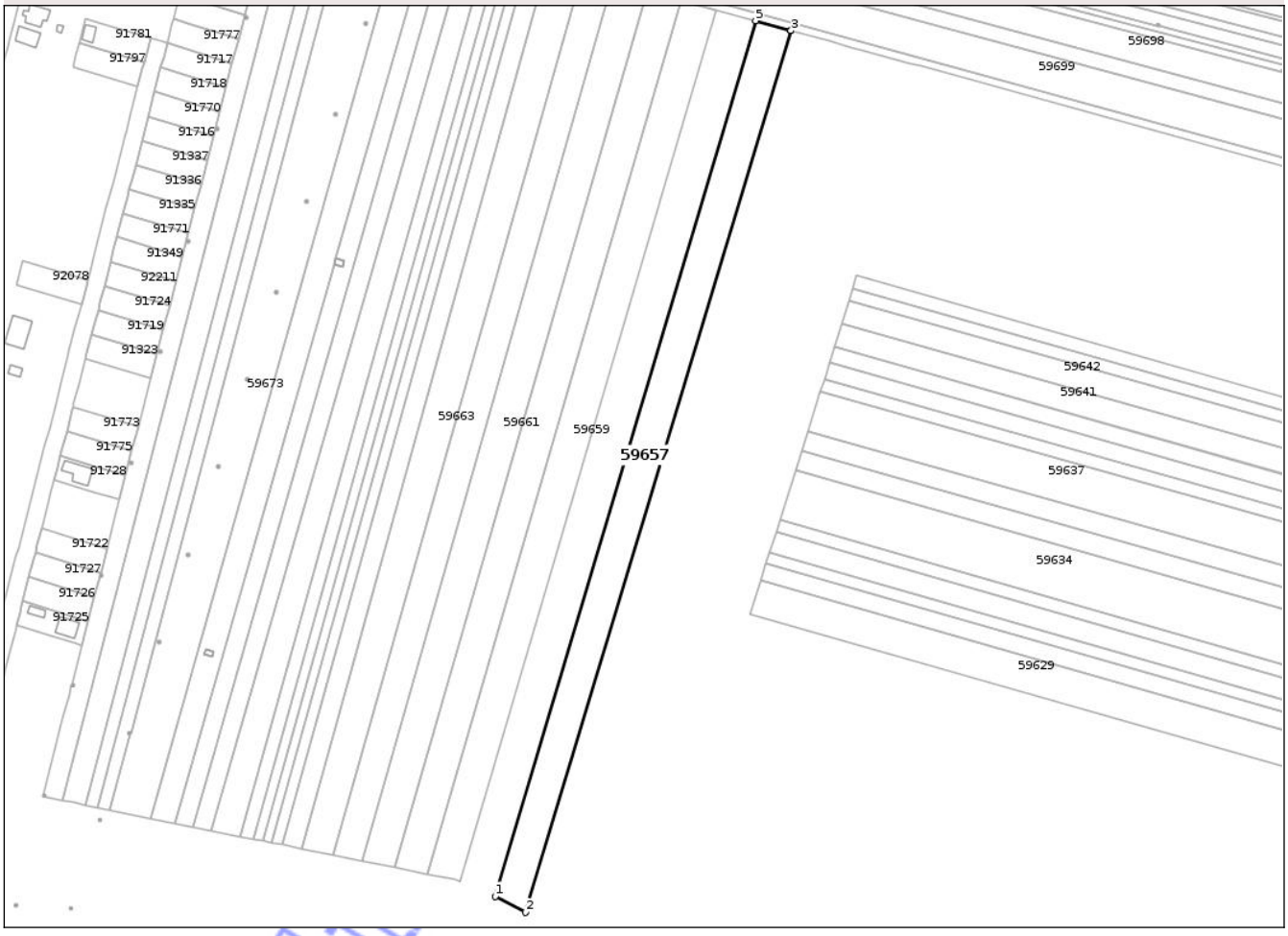

Date referitoare la teren

Crt	Categorie folosinţă	Intra vilan	Suprafaţa (mp)	Tarla	Parcelă	Nr. topo	Observaţii / Referinţe
1	arabil	NU	8.500	91	91	-	

Lungime Segmente
1) Valorile lungimilor segmentelor sunt obţinute din proiecţie în plan.

Punct început	X / Y	Punct sfârşit	X / Y	Lungime segment (** (m)
1	543.697,008 308.774,22	2	543.712,483 308.765,944	17.549
2	543.712,483 308.765,944	3	543.849,161 309.219,151	473.368
3	543.849,161 309.219,151	4	543.849,15 309.219,154	0.011
4	543.849,15 309.219,154	5	543.830,973 309.224,166	18.855
5	543.830,973 309.224,166	1	543.697,008 308.774,22	469.466

Document care conţine date cu caracter personal, protejat de prevederile Regulamentului (UE) nr. 679/2016 şi Legii 190/2018

**** Lungimile segmentelor sunt determinate în planul de proiecţie Stereo 70 şi sunt rotunjite la 1 milimetru.**
***** Distanţa dintre puncte este formată din segmente cumulate ce sunt mai mici decât valoarea 1 milimetru.**

Neutilizabil in circuitul civil

DATE DESPRE IMOBILUL NR. 59658

Oficiul de Cadastru şi Publicitate Imobiliară TELEORMAN
Biroul de Cadastru şi Publicitate Imobiliară Videle

A. Partea I. Descrierea imobilului

TEREN Extravilan

Adresa: Jud. Teleorman

Nr. Crt	Nr cadastral Nr. topografic	Suprafaţa* (mp)	Observaţii / Referinţe
A1		9.486	Sector cadastral:15 Teren neimprejmuit;

B. Partea II. Proprietari şi acte

Inscrieri privitoare la dreptul de proprietate şi alte drepturi reale		Referinţe
/		
Act Administrativ nr. 09-01569, din 29/06/1995 emis de CJSDPAT TELEORMAN;		
B1	Intabulare, drept de PROPRIETATE, Legea 18/1991, dobandit prin Reconstituire, cota actuala 1/1, cota initiala 1/1	A1
	1) **BADEA ANASTASIA**	

C. Partea III. SARCINI .

Inscrieri privind dezmembramintele dreptului de proprietate, drepturi reale de garanţie şi sarcini	Referinţe
NU SUNT	

Neutilizabil în circuitul civil

Anexa Nr. 1 La Partea I

Teren

Nr cadastral	Suprafaţa (mp)*	Observaţii / Referinţe
	9.486	

* Suprafaţa este determinată in planul de proiecţie Stereo 70.

DETALII LINIARE IMOBIL

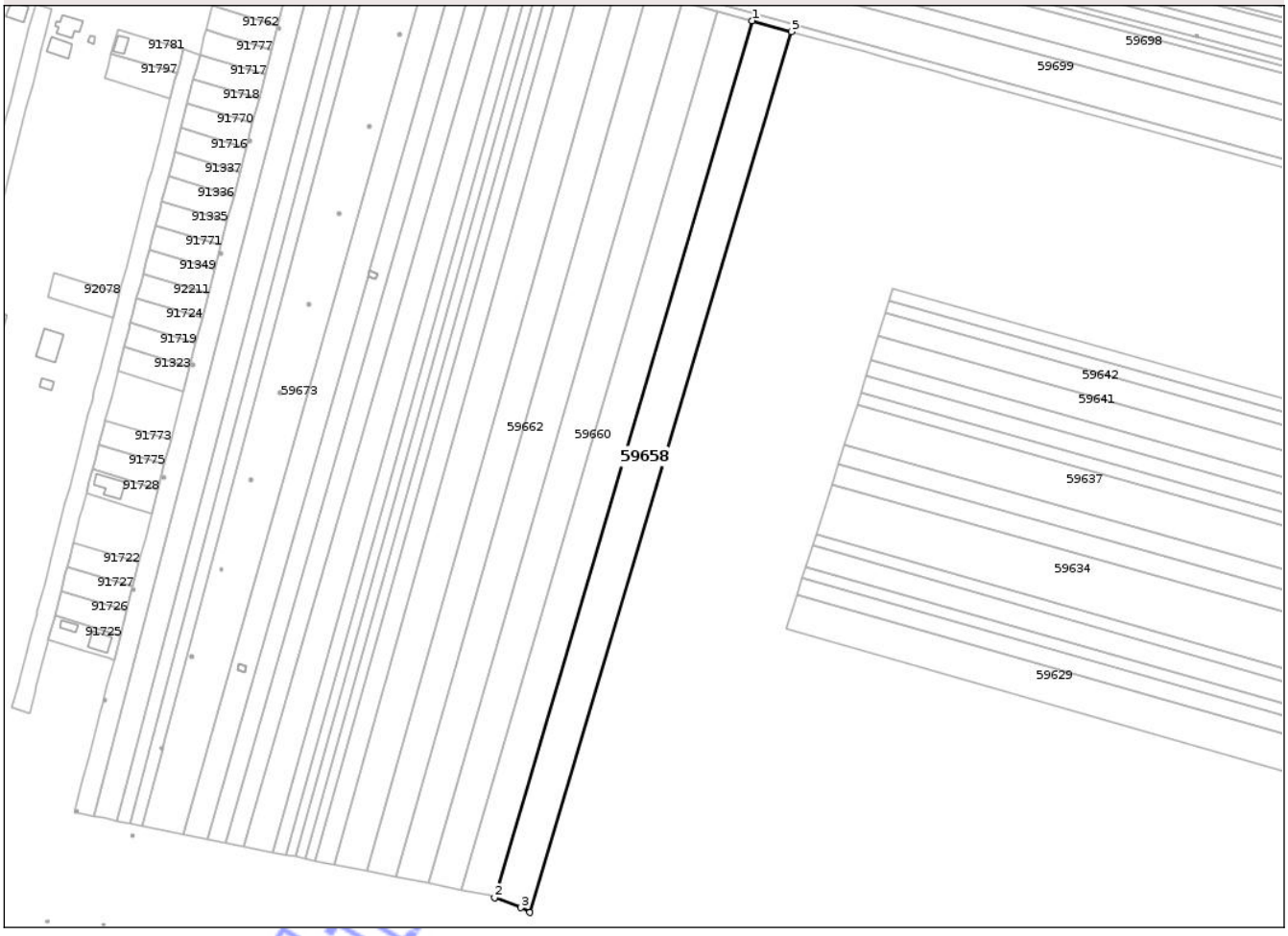

Date referitoare la teren

Crt	Categorie folosinţă	Intra vilan	Suprafaţa (mp)	Tarla	Parcelă	Nr. topo	Observaţii / Referinţe
1	arabil	NU	9.486	91	92	-	

Lungime Segmente
1) Valorile lungimilor segmentelor sunt obţinute din proiecţie în plan.

Punct început	X / Y	Punct sfârşit	X / Y	Lungime segment (** (m)
1	543.810,658 309.229,767	2	543.678,942 308.781,794	466.936
2	543.678,942 308.781,794	3	543.692,411 308.776,679	14.408
3	543.692,411 308.776,679	4	543.697,008 308.774,22	5.213
4	543.697,008 308.774,22	5	543.830,973 309.224,166	469.466
5	543.830,973 309.224,166	1	543.810,658 309.229,767	21.073

Document care conţine date cu caracter personal, protejat de prevederile Regulamentului (UE) nr. 679/2016 şi Legii 190/2018

**** Lungimile segmentelor sunt determinate în planul de proiecţie Stereo 70 şi sunt rotunjite la 1 milimetru.**
***** Distanţa dintre puncte este formată din segmente cumulate ce sunt mai mici decât valoarea 1 milimetru.**

Neutilizabil in circuitul civil

DATE DESPRE IMOBILUL NR. 59659

Oficiul de Cadastru şi Publicitate Imobiliară TELEORMAN
Biroul de Cadastru şi Publicitate Imobiliară Videle

A. Partea I. Descrierea imobilului

TEREN Extravilan

Adresa: Jud. Teleorman

Nr. Crt	Nr cadastral Nr. topografic	Suprafaţa* (mp)	Observaţii / Referinţe
A1		8.300	Sector cadastral:15 Teren neimprejmuit;

B. Partea II. Proprietari şi acte

Inscrieri privitoare la dreptul de proprietate şi alte drepturi reale		Referinţe
/		
Act Administrativ nr. 09-01272, din 11/01/1995 emis de CJSDPAT TELEORMAN;		
B1	Intabulare, drept de PROPRIETATE, Legea 18/1991, dobandit prin Reconstituire, cota actuala 1/1, cota initiala 1/1	A1
	1) **VOCHIN MARIN**	

C. Partea III. SARCINI .

Inscrieri privind dezmembramintele dreptului de proprietate, drepturi reale de garanţie şi sarcini	Referinţe
NU SUNT	

Neutilizabil în circuitul civil

Anexa Nr. 1 La Partea I

Teren

Nr cadastral	Suprafaţa (mp)*	Observaţii / Referinţe
	8.300	

* Suprafaţa este determinată in planul de proiecţie Stereo 70.

DETALII LINIARE IMOBIL

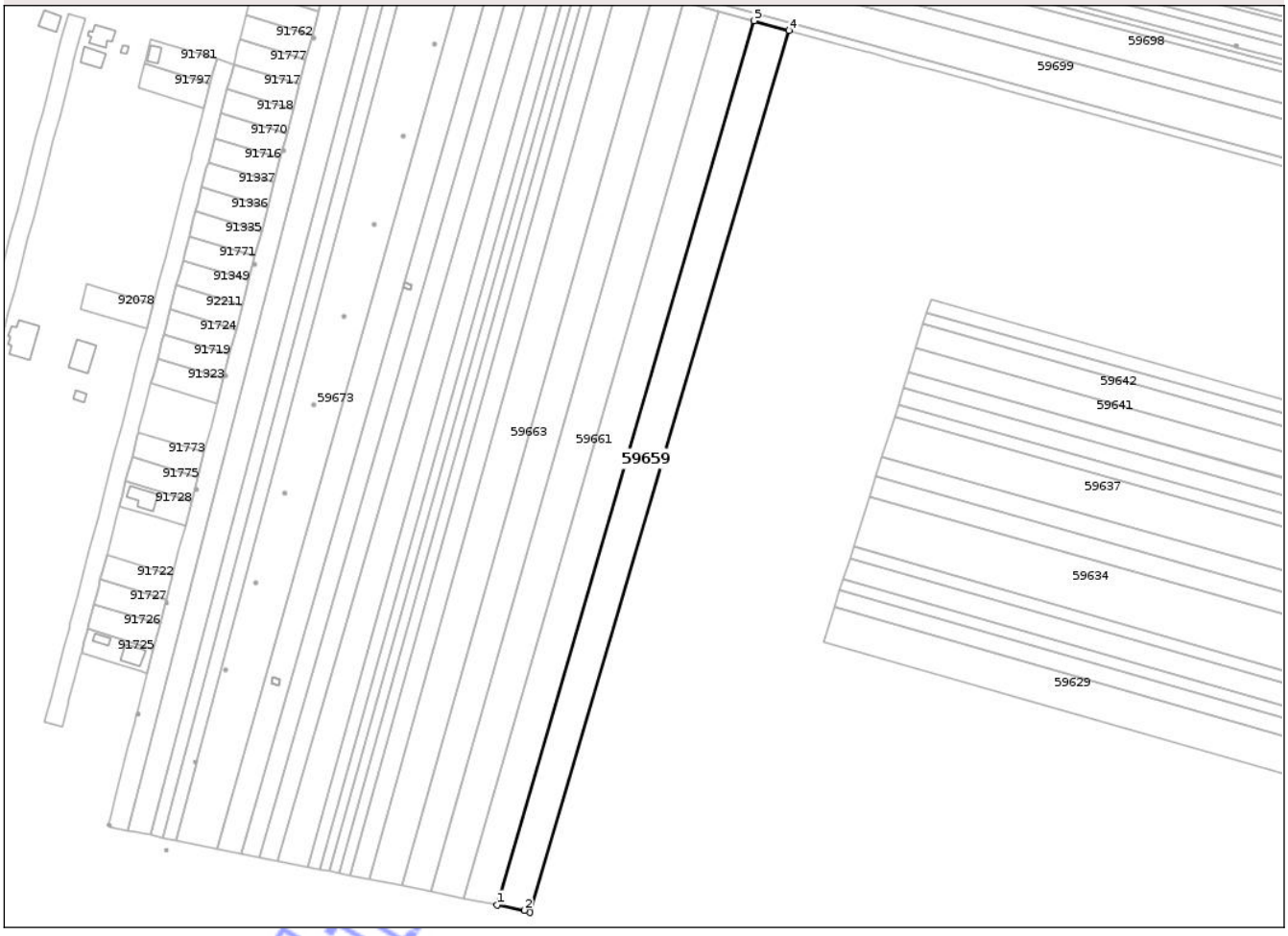

Date referitoare la teren

Crt	Categorie folosinţă	Intra vilan	Suprafaţa (mp)	Tarla	Parcelă	Nr. topo	Observaţii / Referinţe
1	arabil	NU	8.300	91	-	-	

Lungime Segmente

1) Valorile lungimilor segmentelor sunt obţinute din proiecţie în plan.

Punct început	X / Y	Punct sfârşit	X / Y	Lungime segment (** (m)
1	543.662,232 308.785,64	2	543.676,22 308.782,828	14.268
2	543.676,22 308.782,828	3	543.678,942 308.781,794	2.912
3	543.678,942 308.781,794	4	543.810,658 309.229,767	466.936
4	543.810,658 309.229,767	5	543.792,897 309.234,664	18.424
5	543.792,897 309.234,664	1	543.662,232 308.785,64	467.649

Document care conţine date cu caracter personal, protejat de prevederile Regulamentului (UE) nr. 679/2016 şi Legii 190/2018

**** Lungimile segmentelor sunt determinate în planul de proiecţie Stereo 70 şi sunt rotunjite la 1 milimetru.**
***** Distanţa dintre puncte este formată din segmente cumulate ce sunt mai mici decât valoarea 1 milimetru.**

Neutilizabil in circuitul civil

DATE DESPRE IMOBILUL NR. 59660

Oficiul de Cadastru şi Publicitate Imobiliară TELEORMAN
Biroul de Cadastru şi Publicitate Imobiliară Videle

A. Partea I. Descrierea imobilului

Nr. CF vechi:1019
Nr. cadastral vechi:784

TEREN Extravilan

Adresa: Jud. Teleorman

Nr. Crt	Nr cadastral Nr. topografic	Suprafaţa* (mp)	Observaţii / Referinţe
A1	21705	Din acte: 8.300 Masurata: 8.377	Sector cadastral:15 Teren neimprejmuit;

B. Partea II. Proprietari şi acte

Inscrieri privitoare la dreptul de proprietate şi alte drepturi reale		Referinţe
99 / 25/01/2005		
Act Notarial nr. 215, din 24/01/2005 emis de BNP MIRELA EFRIM;		
B1	Intabulare, drept de PROPRIETATE, bun comun, cu titlu de drept cumparare, dobandit prin Conventie, cota actuala 1/1, cota initiala 1/1	A1
	1) **STOIAN STELICA**, casatorit cu 2) **STOIAN IOANA**	
	OBSERVATII: (provenita din conversia CF 1019)	

C. Partea III. SARCINI .

Inscrieri privind dezmembramintele dreptului de proprietate, drepturi reale de garanţie şi sarcini	Referinţe
NU SUNT	

Neutilizabil în circuitul civil

Anexa Nr. 1 La Partea I

Teren

Nr cadastral	Suprafaţa (mp)*	Observaţii / Referinţe
21705	Din acte: 8.300 Masurata: 8.377	

* Suprafaţa este determinată in planul de proiecţie Stereo 70.

DETALII LINIARE IMOBIL



Date referitoare la teren

Crt	Categorie folosinţă	Intra vilan	Suprafaţa (mp)	Tarla	Parcelă	Nr. topo	Observaţii / Referinţe
1	arabil	NU	8.377	91	860/95	-	

Lungime Segmente

1) Valorile lungimilor segmentelor sunt obţinute din proiecţie în plan.

Punct început	X / Y	Punct sfârşit	X / Y	Lungime segment (** (m)
1	543.662,232 308.785,64	2	543.792,897 309.234,664	467.649
2	543.792,897 309.234,664	3	543.775,008 309.239,596	18.556
3	543.775,008 309.239,596	4	543.645,287 308.789,046	468.853
4	543.645,287 308.789,046	1	543.662,232 308.785,64	17.284

Document care conţine date cu caracter personal, protejat de prevederile Regulamentului (UE) nr. 679/2016 şi Legii 190/2018

**** Lungimile segmentelor sunt determinate în planul de proiecţie Stereo 70 şi sunt rotunjite la 1 milimetru.**
***** Distanţa dintre puncte este formată din segmente cumulate ce sunt mai mici decât valoarea 1 milimetru.**

Neutilizabil in circuitul civil

DATE DESPRE IMOBILUL NR. 59661

Oficiul de Cadastru şi Publicitate Imobiliară TELEORMAN
Biroul de Cadastru şi Publicitate Imobiliară Videle

A. Partea I. Descrierea imobilului

TEREN Extravilan

Adresa: Jud. Teleorman

Nr. Crt	Nr cadastral Nr. topografic	Suprafaţa* (mp)	Observaţii / Referinţe
A1		8.300	Sector cadastral:15 Teren neimprejmuit;

B. Partea II. Proprietari şi acte

Inscrieri privitoare la dreptul de proprietate şi alte drepturi reale		Referinţe
/		
Act Administrativ nr. 902944, din 25/10/2002 emis de CJSDPAT TELEORMAN;		
B1	Intabulare, drept de PROPRIETATE, Legea 18/1991, dobandit prin Reconstituire, cota actuala 1/1, cota initiala 1/1	A1
	1) **PETRESCU ALEXANDRINA**	

C. Partea III. SARCINI .

Inscrieri privind dezmembramintele dreptului de proprietate, drepturi reale de garanţie şi sarcini	Referinţe
NU SUNT	

Neutilizabil în circuitul civil

Anexa Nr. 1 La Partea I

Teren

Nr cadastral	Suprafaţa (mp)*	Observaţii / Referinţe
	8.300	

* Suprafaţa este determinată in planul de proiecţie Stereo 70.

DETALII LINIARE IMOBIL

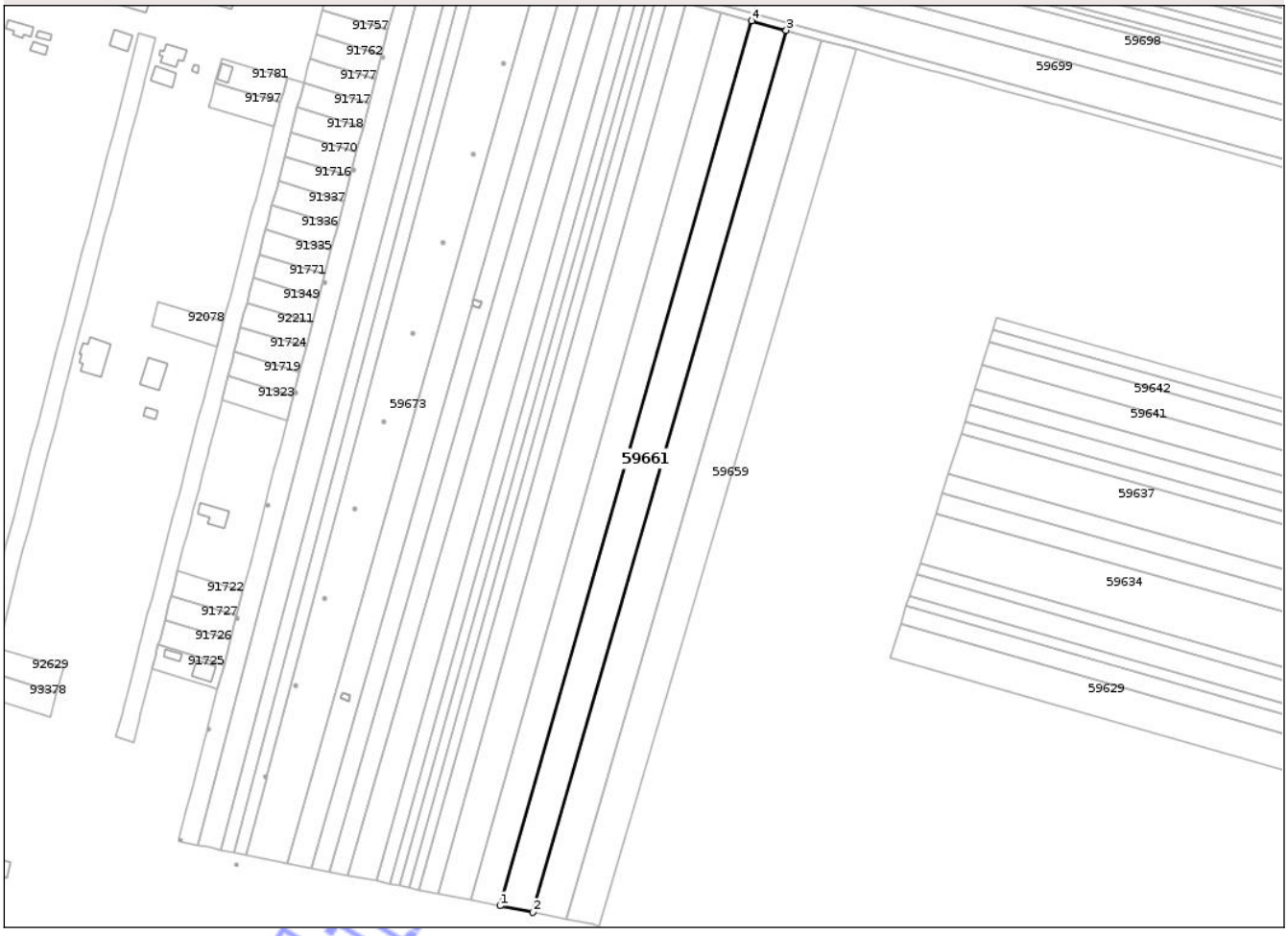

Date referitoare la teren

Crt	Categorie folosinţă	Intra vilan	Suprafaţa (mp)	Tarla	Parcelă	Nr. topo	Observaţii / Referinţe
1	arabil	NU	8.300	91	860/1/94	-	

Lungime Segmente

1) Valorile lungimilor segmentelor sunt obţinute din proiecţie în plan.

Punct început	X / Y	Punct sfârşit	X / Y	Lungime segment (** (m)
1	543.628,55 308.792,411	2	543.645,287 308.789,046	17.072
2	543.645,287 308.789,046	3	543.775,008 309.239,596	468.853
3	543.775,008 309.239,596	4	543.757,323 309.244,472	18.345
4	543.757,323 309.244,472	1	543.628,55 308.792,411	470.044

**** Lungimile segmentelor sunt determinate în planul de proiecţie Stereo 70 şi sunt rotunjite la 1 milimetru.**

Document care conţine date cu caracter personal, protejat de prevederile Regulamentului (UE) nr. 679/2016 şi Legii 190/2018

***** Distanţa dintre puncte este formată din segmente cumulate ce sunt mai mici decât valoarea 1 milimetru.**

Neutilizabil in circuitul civil

DATE DESPRE IMOBILUL NR. 59662

Oficiul de Cadastru şi Publicitate Imobiliară TELEORMAN
Biroul de Cadastru şi Publicitate Imobiliară Videle

A. Partea I. Descrierea imobilului

TEREN Extravilan

Adresa: Jud. Teleorman

Nr. Crt	Nr cadastral Nr. topografic	Suprafaţa* (mp)	Observaţii / Referinţe
A1		7.378	Sector cadastral:15 Teren neimprejmuit;

B. Partea II. Proprietari şi acte

Inscrieri privitoare la dreptul de proprietate şi alte drepturi reale		Referinţe
/		
Act Administrativ nr. 09-01571, din 29/06/1995 emis de CJSDPAT TELEORMAN;		
B1	Intabulare, drept de PROPRIETATE, Legea 18/1991, dobandit prin Reconstituire, cota actuala 1/1, cota initiala 1/1	A1
	1) **BADEA ELENA**	

C. Partea III. SARCINI .

Inscrieri privind dezmembramintele dreptului de proprietate, drepturi reale de garanţie şi sarcini	Referinţe
NU SUNT	

Neutilizabil în circuitul civil

Anexa Nr. 1 La Partea I

Teren

Nr cadastral	Suprafaţa (mp)*	Observaţii / Referinţe
	7.378	

* Suprafaţa este determinată in planul de proiecţie Stereo 70.

DETALII LINIARE IMOBIL

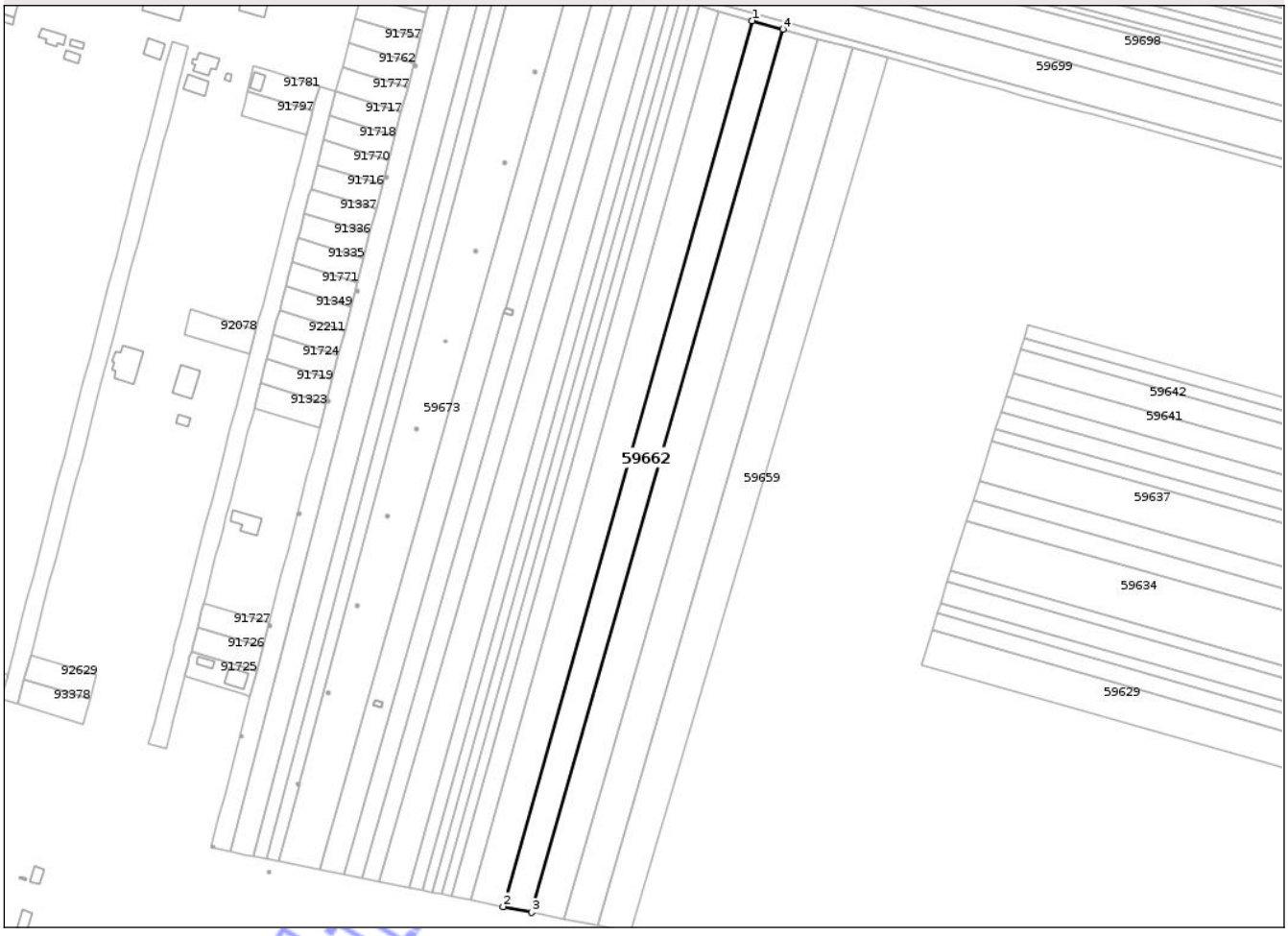

Date referitoare la teren

Crt	Categorie folosinţă	Intra vilan	Suprafaţa (mp)	Tarla	Parcelă	Nr. topo	Observaţii / Referinţe
1	arabil	NU	7.378	91	95	-	identic cu tarla 91/1

Lungime Segmente

1) Valorile lungimilor segmentelor sunt obţinute din proiecţie în plan.

Punct început	X / Y	Punct sfârşit	X / Y	Lungime segment (** (m)
1	543.741,568 309.248,816	2	543.613,784 308.795,379	471.099
2	543.613,784 308.795,379	3	543.628,55 308.792,411	15.061
3	543.628,55 308.792,411	4	543.757,323 309.244,472	470.044
4	543.757,323 309.244,472	1	543.741,568 309.248,816	16.343

**** Lungimile segmentelor sunt determinate în planul de proiecţie Stereo 70 şi sunt rotunjite la 1 milimetru.**

Document care conţine date cu caracter personal, protejat de prevederile Regulamentului (UE) nr. 679/2016 şi Legii 190/2018

***** Distanţa dintre puncte este formată din segmente cumulate ce sunt mai mici decât valoarea 1 milimetru.**

Neutilizabil in circuitul civil

DATE DESPRE IMOBILUL NR. 59663

Oficiul de Cadastru şi Publicitate Imobiliară TELEORMAN
Biroul de Cadastru şi Publicitate Imobiliară Videle

A. Partea I. Descrierea imobilului

TEREN Extravilan

Adresa: Jud. Teleorman

Nr. Crt	Nr cadastral Nr. topografic	Suprafaţa* (mp)	Observaţii / Referinţe
A1		8.300	Sector cadastral:15 Teren neimprejmuit;

B. Partea II. Proprietari şi acte

Inscrieri privitoare la dreptul de proprietate şi alte drepturi reale		Referinţe
/		
Act Administrativ nr. 09-01023, din 30/09/1994 emis de CJSDPAT TELEORMAN;		
B1	Intabulare, drept de PROPRIETATE, Legea 18/1991, dobandit prin Reconstituire, cota actuala 1/1, cota initiala 1/1	A1
	1) **VARZARU GHERGHINA**	

C. Partea III. SARCINI .

Inscrieri privind dezmembramintele dreptului de proprietate, drepturi reale de garanţie şi sarcini	Referinţe
NU SUNT	

Neutilizabil în circuitul civil

Anexa Nr. 1 La Partea I

Teren

Nr cadastral	Suprafaţa (mp)*	Observaţii / Referinţe
	8.300	

* Suprafaţa este determinată in planul de proiecţie Stereo 70.

DETALII LINIARE IMOBIL

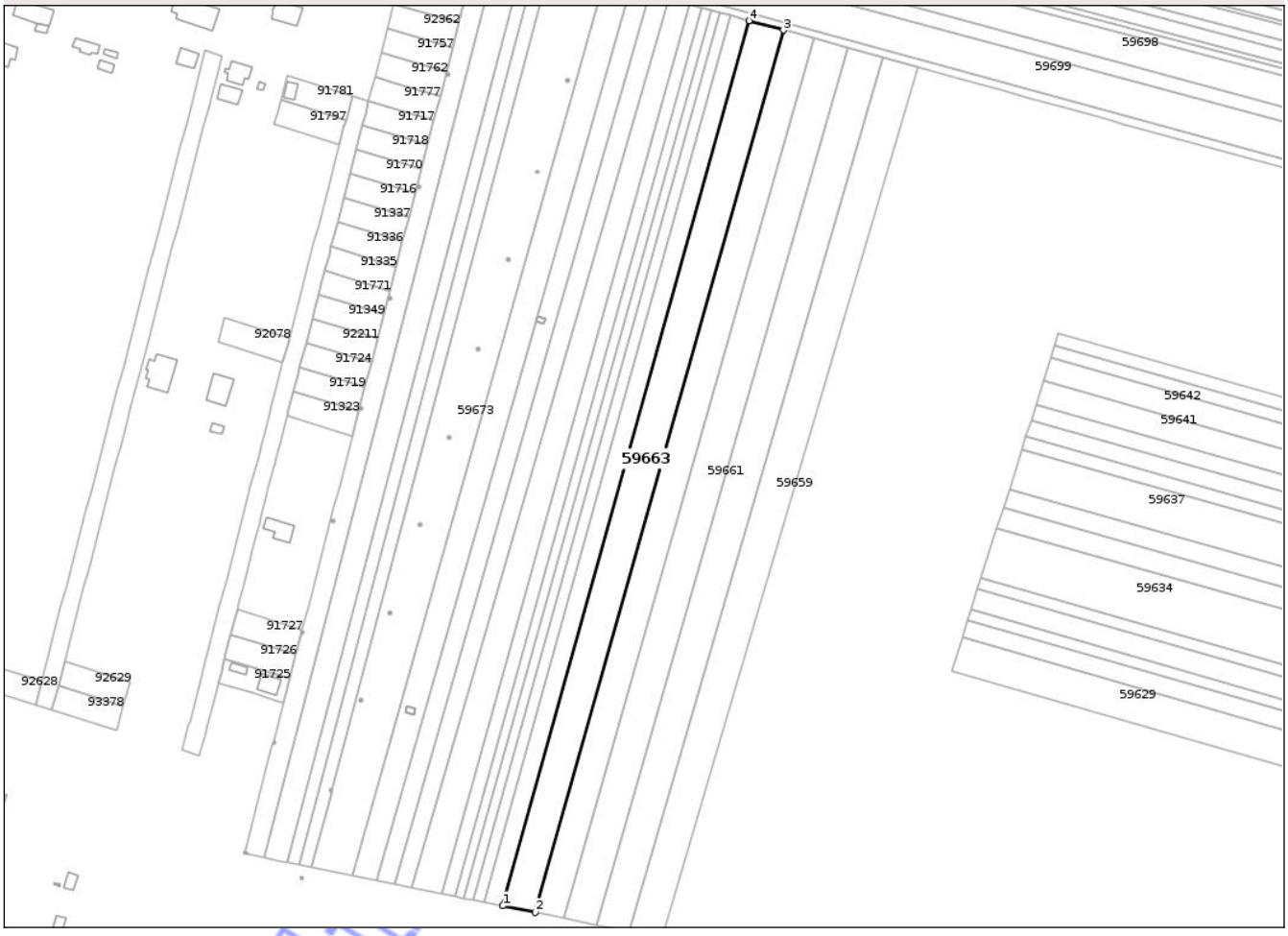

Date referitoare la teren

Crt	Categorie folosinţă	Intra vilan	Suprafaţa (mp)	Tarla	Parcelă	Nr. topo	Observaţii / Referinţe
1	arabil	NU	8.300	91	96	-	

Lungime Segmente
1) Valorile lungimilor segmentelor sunt obţinute din proiecţie în plan.

Punct început	X / Y	Punct sfârşit	X / Y	Lungime segment (** (m)
1	543.597,136 308.798,726	2	543.613,784 308.795,379	16.981
2	543.613,784 308.795,379	3	543.741,568 309.248,816	471.099
3	543.741,568 309.248,816	4	543.723,966 309.253,669	18.259
4	543.723,966 309.253,669	1	543.597,136 308.798,726	472.291

**** Lungimile segmentelor sunt determinate în planul de proiecţie Stereo 70 şi sunt rotunjite la 1 milimetru.**

Document care conţine date cu caracter personal, protejat de prevederile Regulamentului (UE) nr. 679/2016 şi Legii 190/2018

***** Distanţa dintre puncte este formată din segmente cumulate ce sunt mai mici decât valoarea 1 milimetru.**

Neutilizabil in circuitul civil

DATE DESPRE IMOBILUL NR. 59664

Oficiul de Cadastru şi Publicitate Imobiliară TELEORMAN
Biroul de Cadastru şi Publicitate Imobiliară Videle

A. Partea I. Descrierea imobilului

TEREN Extravilan

Adresa: Jud. Teleorman

Nr. Crt	Nr cadastral Nr. topografic	Suprafaţa* (mp)	Observaţii / Referinţe
A1		4.743	Sector cadastral:15 Teren neimprejmuit;

B. Partea II. Proprietari şi acte

Inscrieri privitoare la dreptul de proprietate şi alte drepturi reale		Referinţe
/		
Act Administrativ nr. 09-02661, din 02/05/1997 emis de CJSDPAT TELEORMAN;		
B1	Intabulare, drept de PROPRIETATE, Legea 18/1991, dobandit prin Reconstituire, cota actuala 1/1, cota initiala 1/1	A1
	1) **VLAD ANASTASIA**	

C. Partea III. SARCINI .

Inscrieri privind dezmembramintele dreptului de proprietate, drepturi reale de garanţie şi sarcini	Referinţe
NU SUNT	

Neutilizabil în circuitul civil

Anexa Nr. 1 La Partea I

Teren

Nr cadastral	Suprafaţa (mp)*	Observaţii / Referinţe
	4.743	

* Suprafaţa este determinată in planul de proiecţie Stereo 70.

DETALII LINIARE IMOBIL

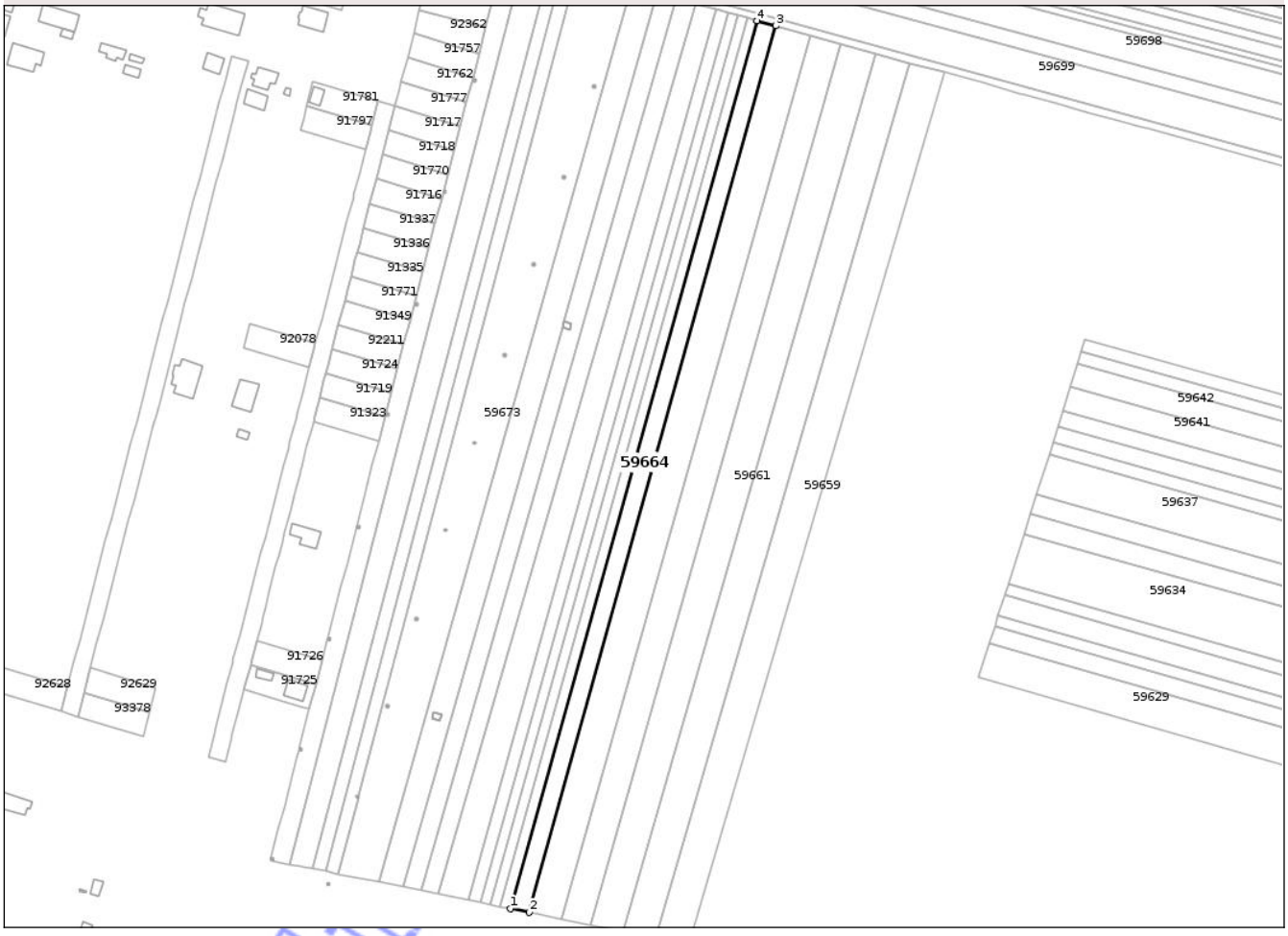

Date referitoare la teren

Crt	Categorie folosinţă	Intra vilan	Suprafaţa (mp)	Tarla	Parcelă	Nr. topo	Observaţii / Referinţe
1	arabil	NU	4.743	91	-	-	

Lungime Segmente

1) Valorile lungimilor segmentelor sunt obţinute din proiecţie în plan.

Punct început	X / Y	Punct sfârşit	X / Y	Lungime segment (** (m)
1	543.587,383 308.800,687	2	543.597,136 308.798,726	9.948
2	543.597,136 308.798,726	3	543.723,966 309.253,669	472.291
3	543.723,966 309.253,669	4	543.714,183 309.256,367	10.148
4	543.714,183 309.256,367	1	543.587,383 308.800,687	472.993

**** Lungimile segmentelor sunt determinate în planul de proiecţie Stereo 70 şi sunt rotunjite la 1 milimetru.**

Document care conţine date cu caracter personal, protejat de prevederile Regulamentului (UE) nr. 679/2016 şi Legii 190/2018

***** Distanţa dintre puncte este formată din segmente cumulate ce sunt mai mici decât valoarea 1 milimetru.**

Neutilizabil in circuitul civil

DATE DESPRE IMOBILUL NR. 59665

Oficiul de Cadastru şi Publicitate Imobiliară TELEORMAN
Biroul de Cadastru şi Publicitate Imobiliară Videle

A. Partea I. Descrierea imobilului

TEREN Extravilan

Adresa: Jud. Teleorman

Nr. Crt	Nr cadastral Nr. topografic	Suprafaţa* (mp)	Observaţii / Referinţe
A1		2.500	Sector cadastral:15 Teren neimprejmuit;

B. Partea II. Proprietari şi acte

Inscrieri privitoare la dreptul de proprietate şi alte drepturi reale		Referinţe
/		
Act Administrativ nr. 09-01448, din 19/04/1995 emis de CJSDPAT TELEORMAN;		
B1	Intabulare, drept de PROPRIETATE, Legea 18/1991, dobandit prin Reconstituire, cota actuala 1/1, cota initiala 1/1	A1
	1) **MILITARU P. VASILE**	

C. Partea III. SARCINI .

Inscrieri privind dezmembramintele dreptului de proprietate, drepturi reale de garanţie şi sarcini	Referinţe
NU SUNT	

Neutilizabil în circuitul civil

Anexa Nr. 1 La Partea I

Teren

Nr cadastral	Suprafaţa (mp)*	Observaţii / Referinţe
	2.500	

* Suprafaţa este determinată in planul de proiecţie Stereo 70.

DETALII LINIARE IMOBIL



Date referitoare la teren

Crt	Categorie folosinţă	Intra vilan	Suprafaţa (mp)	Tarla	Parcelă	Nr. topo	Observaţii / Referinţe
1	arabil	NU	2.500	91	84	-	

Lungime Segmente

1) Valorile lungimilor segmentelor sunt obţinute din proiecţie în plan.

Punct început	X / Y	Punct sfârşit	X / Y	Lungime segment (** (m)
1	543.587,383 308.800,687	2	543.714,183 309.256,367	472.993
2	543.714,183 309.256,367	3	543.709,089 309.257,771	5.284
3	543.709,089 309.257,771	4	543.582,189 308.801,731	473.367
4	543.582,189 308.801,731	1	543.587,383 308.800,687	5.298

**** Lungimile segmentelor sunt determinate în planul de proiecţie Stereo 70 şi sunt rotunjite la 1 milimetru.**

Document care conţine date cu caracter personal, protejat de prevederile Regulamentului (UE) nr. 679/2016 şi Legii 190/2018

***** Distanţa dintre puncte este formată din segmente cumulate ce sunt mai mici decât valoarea 1 milimetru.**

Neutilizabil in circuitul civil

DATE DESPRE IMOBILUL NR. 59666

Oficiul de Cadastru şi Publicitate Imobiliară TELEORMAN
Biroul de Cadastru şi Publicitate Imobiliară Videle

A. Partea I. Descrierea imobilului

TEREN Extravilan

Adresa: Jud. Teleorman

Nr. Crt	Nr cadastral Nr. topografic	Suprafaţa* (mp)	Observaţii / Referinţe
A1	24402	2.371	Sector cadastral:15 Teren neimprejmuit;

B. Partea II. Proprietari şi acte

Inscrieri privitoare la dreptul de proprietate şi alte drepturi reale		Referinţe
19630 / 07/10/2019		
Act Notarial nr. 1217, din 07/10/2019 emis de BIN EFRIM MIRELA (Contract de vanzare cumparare aut.nr);		
B2	Intabulare, drept de PROPRIETATE, cu titlu de drept cumparare, dobandit prin Conventie, cota actuala 1/1, cota initiala 1/1	A1
	1) **SC SIF SRL**, CIF:3546636	

C. Partea III. SARCINI .

Inscrieri privind dezmembramintele dreptului de proprietate, drepturi reale de garanţie şi sarcini	Referinţe
NU SUNT	

Neutilizabil în circuitul civil

Anexa Nr. 1 La Partea I

Teren

Nr cadastral	Suprafaţa (mp)*	Observaţii / Referinţe
24402	2.371	

* Suprafaţa este determinată in planul de proiecţie Stereo 70.

DETALII LINIARE IMOBIL



Date referitoare la teren

Crt	Categorie folosinţă	Intra vilan	Suprafaţa (mp)	Tarla	Parcelă	Nr. topo	Observaţii / Referinţe
1	arabil	NU	2.371	91	101/1	-	, identic cu tarla 99

Lungime Segmente

1) Valorile lungimilor segmentelor sunt obţinute din proiecţie în plan.

Punct început	X / Y	Punct sfârşit	X / Y	Lungime segment (** (m)
1	543.704,262 309.259,102	2	543.577,267 308.802,721	473.721
2	543.577,267 308.802,721	3	543.582,189 308.801,731	5.021
3	543.582,189 308.801,731	4	543.709,089 309.257,771	473.367
4	543.709,089 309.257,771	1	543.704,262 309.259,102	5.007

**** Lungimile segmentelor sunt determinate în planul de proiecţie Stereo 70 şi sunt rotunjite la 1 milimetru.**

Document care conţine date cu caracter personal, protejat de prevederile Regulamentului (UE) nr. 679/2016 şi Legii 190/2018

***** Distanţa dintre puncte este formată din segmente cumulate ce sunt mai mici decât valoarea 1 milimetru.**

Neutilizabil in circuitul civil

DATE DESPRE IMOBILUL NR. 59667

Oficiul de Cadastru şi Publicitate Imobiliară TELEORMAN
Biroul de Cadastru şi Publicitate Imobiliară Videle

A. Partea I. Descrierea imobilului

TEREN Extravilan

Adresa: Jud. Teleorman

Nr. Crt	Nr cadastral Nr. topografic	Suprafaţa* (mp)	Observaţii / Referinţe
A1		2.371	Sector cadastral:15 Teren neimprejmuit;

B. Partea II. Proprietari şi acte

Inscrieri privitoare la dreptul de proprietate şi alte drepturi reale		Referinţe
/		
Act Administrativ nr. 09-00891, din 30/06/1994 emis de CJSDPAT TELEORMAN;		
B1	Intabulare, drept de PROPRIETATE, Legea 18/1991, dobandit prin Reconstituire, cota actuala 1/1, cota initiala 1/1	A1
	1) **STOIAN I. STEFAN**	

C. Partea III. SARCINI .

Inscrieri privind dezmembramintele dreptului de proprietate, drepturi reale de garanţie şi sarcini	Referinţe
NU SUNT	

Neutilizabil în circuitul civil

Anexa Nr. 1 La Partea I

Teren

Nr cadastral	Suprafaţa (mp)*	Observaţii / Referinţe
	2.371	

* Suprafaţa este determinată in planul de proiecţie Stereo 70.

DETALII LINIARE IMOBIL

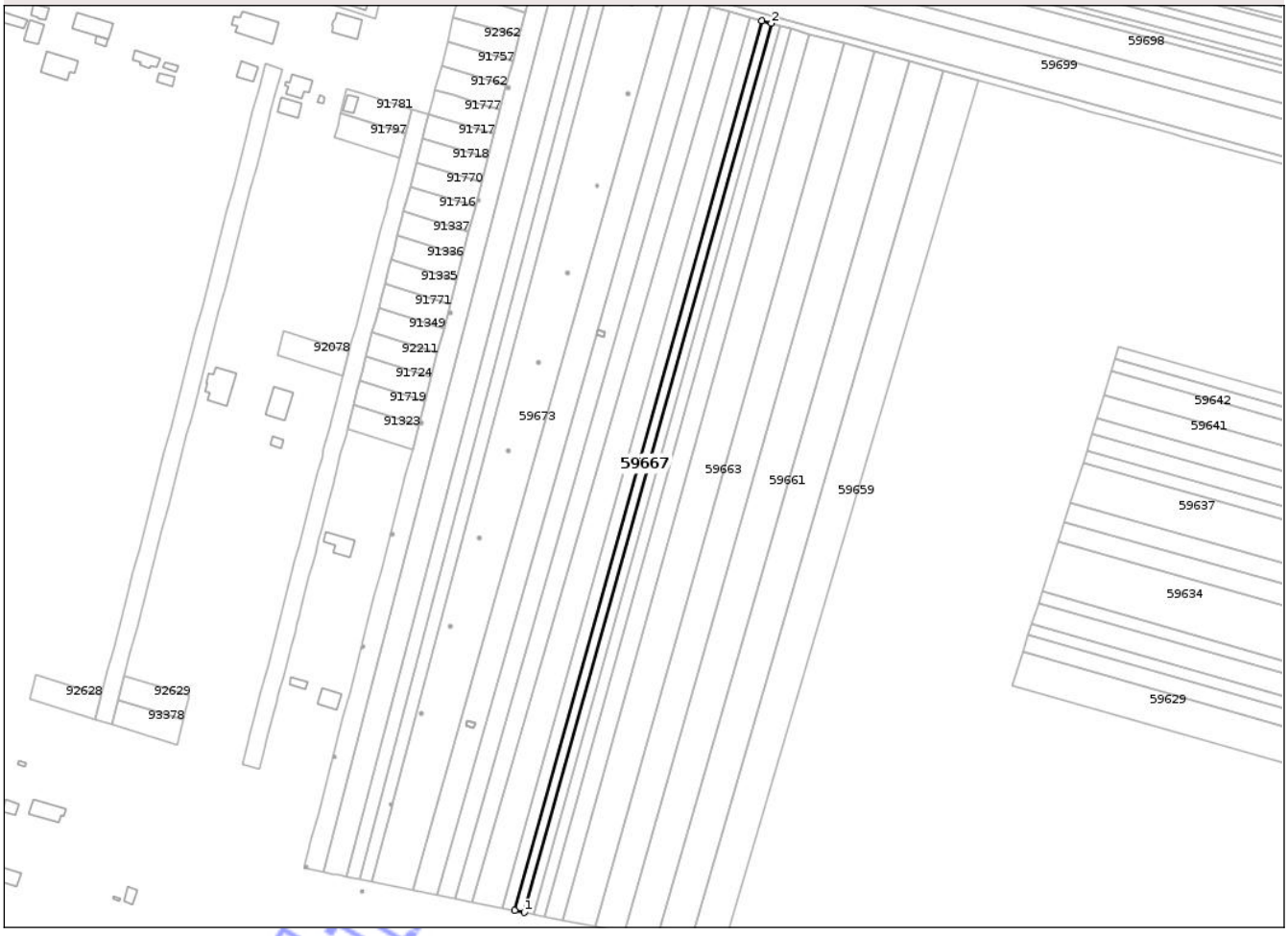

Date referitoare la teren

Crt	Categorie folosinţă	Intra vilan	Suprafaţa (mp)	Tarla	Parcelă	Nr. topo	Observaţii / Referinţe
1	arabil	NU	2.371	91	98	-	

Lungime Segmente
1) Valorile lungimilor segmentelor sunt obţinute din proiecţie în plan.

Punct început	X / Y	Punct sfârşit	X / Y	Lungime segment (** (m)
1	543.577,267 308.802,721	2	543.704,262 309.259,102	473.721
2	543.704,262 309.259,102	3	543.699,439 309.260,432	5.003
3	543.699,439 309.260,432	4	543.572,349 308.803,709	474.076
4	543.572,349 308.803,709	1	543.577,267 308.802,721	5.016

**** Lungimile segmentelor sunt determinate în planul de proiecţie Stereo 70 şi sunt rotunjite la 1 milimetru.**

Document care conţine date cu caracter personal, protejat de prevederile Regulamentului (UE) nr. 679/2016 şi Legii 190/2018

***** Distanţa dintre puncte este formată din segmente cumulate ce sunt mai mici decât valoarea 1 milimetru.**

Neutilizabil in circuitul civil

DATE DESPRE IMOBILUL NR. 59668

Oficiul de Cadastru şi Publicitate Imobiliară TELEORMAN
Biroul de Cadastru şi Publicitate Imobiliară Videle

A. Partea I. Descrierea imobilului

TEREN Extravilan

Adresa: Jud. Teleorman

Nr. Crt	Nr cadastral Nr. topografic	Suprafaţa* (mp)	Observaţii / Referinţe
A1		3.162	Sector cadastral:15 Teren neimprejmuit;

B. Partea II. Proprietari şi acte

Inscrieri privitoare la dreptul de proprietate şi alte drepturi reale		Referinţe
/		
Act Administrativ nr. 09-00935, din 01/01/1995 emis de CJSDPAT TELEORMAN;		
B1	Intabulare, drept de PROPRIETATE, Legea 18/1991, dobandit prin Reconstituire, cota actuala 1/1, cota initiala 1/1	A1
	1) **TRAISTARU GHERGHINA**	

C. Partea III. SARCINI .

Inscrieri privind dezmembramintele dreptului de proprietate, drepturi reale de garanţie şi sarcini	Referinţe
NU SUNT	

Neutilizabil în circuitul civil

Anexa Nr. 1 La Partea I

Teren

Nr cadastral	Suprafaţa (mp)*	Observaţii / Referinţe
	3.162	

* Suprafaţa este determinată in planul de proiecţie Stereo 70.

DETALII LINIARE IMOBIL



Date referitoare la teren

Crt	Categorie folosinţă	Intra vilan	Suprafaţa (mp)	Tarla	Parcelă	Nr. topo	Observaţii / Referinţe
1	arabil	NU	3.162	91	100	-	

Lungime Segmente

1) Valorile lungimilor segmentelor sunt obţinute din proiecţie în plan.

Punct început	X / Y	Punct sfârşit	X / Y	Lungime segment (** (m)
1	543.693,012 309.262,204	2	543.565,796 308.805,027	474.547
2	543.565,796 308.805,027	3	543.572,349 308.803,709	6.684
3	543.572,349 308.803,709	4	543.699,439 309.260,432	474.076
4	543.699,439 309.260,432	1	543.693,012 309.262,204	6.667

**** Lungimile segmentelor sunt determinate în planul de proiecţie Stereo 70 şi sunt rotunjite la 1 milimetru.**

Document care conţine date cu caracter personal, protejat de prevederile Regulamentului (UE) nr. 679/2016 şi Legii 190/2018

***** Distanţa dintre puncte este formată din segmente cumulate ce sunt mai mici decât valoarea 1 milimetru.**

Neutilizabil in circuitul civil

DATE DESPRE IMOBILUL NR. 59669

Oficiul de Cadastru şi Publicitate Imobiliară TELEORMAN
Biroul de Cadastru şi Publicitate Imobiliară Videle

A. Partea I. Descrierea imobilului

TEREN Extravilan

Adresa: Jud. Teleorman

Nr. Crt	Nr cadastral Nr. topografic	Suprafaţa* (mp)	Observaţii / Referinţe
A1	23884	6.300	Sector cadastral:15 Teren neimprejmuit;

B. Partea II. Proprietari şi acte

Inscrieri privitoare la dreptul de proprietate şi alte drepturi reale		Referinţe
7606 / 14/06/2018		
Act Notarial nr. 1379, din 24/07/1995 emis de NOTARIATUL DE STAT LOCAL SECTOR 6 BUCURESTI (Certificat de mostenitor nr.; act administrativ nr Titlu de proprietate nr.09-01032 din 30.09.1994, emis de CJSDPT TELEORMAN);		
B1	Intabulare, drept de PROPRIETATE, cu titlu de drept mostenire, bun propriu, dobandit prin Succesiune, cota actuala 1/1, cota initiala 1/1	A1
	1) **SUCIU IOAN**	
B2	Se transcrie din Registrul de Transcriptiuni si Inscriptiuni, notarea de sub nr.1184/14.02.2017 a actiunii civile privind hotarare care sa tina loc de act autentic ce face obiectul dosarului nr.563/335/2017 pe rolul Judecatoriei Videle, avand ca reclamant pe SC HOLLEMAN SPECIAL TRANSPORT & PROJECT CARGO SRL in contradictoriu cu SUCIU IOAN	A1

C. Partea III. SARCINI .

Inscrieri privind dezmembramintele dreptului de proprietate, drepturi reale de garanţie şi sarcini	Referinţe
NU SUNT	

Neutilizabil în circuitul civil

Anexa Nr. 1 La Partea I

Teren

Nr cadastral	Suprafaţa (mp)*	Observaţii / Referinţe
23884	6.300	

* Suprafaţa este determinată in planul de proiecţie Stereo 70.

DETALII LINIARE IMOBIL



Date referitoare la teren

Crt	Categorie folosinţă	Intra vilan	Suprafaţa (mp)	Tarla	Parcelă	Nr. topo	Observaţii / Referinţe
1	arabil	NU	6.300	91	101	-	

Lungime Segmente

1) Valorile lungimilor segmentelor sunt obţinute din proiecţie în plan.

Punct început	X / Y	Punct sfârşit	X / Y	Lungime segment (** (m)
1	543.550,499 308.808,102	2	543.565,796 308.805,027	15.603
2	543.565,796 308.805,027	3	543.693,012 309.262,204	474.547
3	543.693,012 309.262,204	4	543.682,442 309.265,118	10.964
4	543.682,442 309.265,118	1	543.550,499 308.808,102	475.681

**** Lungimile segmentelor sunt determinate în planul de proiecţie Stereo 70 şi sunt rotunjite la 1 milimetru.**

Document care conţine date cu caracter personal, protejat de prevederile Regulamentului (UE) nr. 679/2016 şi Legii 190/2018

***** Distanţa dintre puncte este formată din segmente cumulate ce sunt mai mici decât valoarea 1 milimetru.**

Neutilizabil in circuitul civil

DATE DESPRE IMOBILUL NR. 59670

Oficiul de Cadastru şi Publicitate Imobiliară TELEORMAN
Biroul de Cadastru şi Publicitate Imobiliară Videle

A. Partea I. Descrierea imobilului

TEREN Extravilan

Adresa: Jud. Teleorman

Nr. Crt	Nr cadastral Nr. topografic	Suprafaţa* (mp)	Observaţii / Referinţe
A1		4.581	Sector cadastral:15 Teren neimprejmuit;

B. Partea II. Proprietari şi acte

Inscrieri privitoare la dreptul de proprietate şi alte drepturi reale		Referinţe
/		
Act Administrativ nr. 901747, din 20/12/2002 emis de CJSDPAT TELEORMAN;		
B1	Intabulare, drept de PROPRIETATE, Legea 18/1991, dobandit prin Reconstituire, cota actuala 1/1, cota initiala 1/1	A1
	1) **MILITARU MARIA** 2) **MILITARU NICOLAE** 3) **MILITARU NEDELEA**	

C. Partea III. SARCINI .

Inscrieri privind dezmembramintele dreptului de proprietate, drepturi reale de garanţie şi sarcini	Referinţe
NU SUNT	

Neutilizabil în circuitul civil

Anexa Nr. 1 La Partea I

Teren

Nr cadastral	Suprafaţa (mp)*	Observaţii / Referinţe
	4.581	

* Suprafaţa este determinată in planul de proiecţie Stereo 70.

DETALII LINIARE IMOBIL



Date referitoare la teren

Crt	Categorie folosinţă	Intra vilan	Suprafaţa (mp)	Tarla	Parcelă	Nr. topo	Observaţii / Referinţe
1	arabil	NU	4.581	91	103	-	

Lungime Segmente

1) Valorile lungimilor segmentelor sunt obţinute din proiecţie în plan.

Punct început	X / Y	Punct sfârşit	X / Y	Lungime segment (** (m)
1	543.541,44 308.809,923	2	543.550,499 308.808,102	9.24
2	543.550,499 308.808,102	3	543.682,442 309.265,118	475.681
3	543.682,442 309.265,118	4	543.672,764 309.267,787	10.039
4	543.672,764 309.267,787	1	543.541,44 308.809,923	476.325

**** Lungimile segmentelor sunt determinate în planul de proiecţie Stereo 70 şi sunt rotunjite la 1 milimetru.**

Document care conţine date cu caracter personal, protejat de prevederile Regulamentului (UE) nr. 679/2016 şi Legii 190/2018

***** Distanţa dintre puncte este formată din segmente cumulate ce sunt mai mici decât valoarea 1 milimetru.**

Neutilizabil in circuitul civil

DATE DESPRE IMOBILUL NR. 59671

Oficiul de Cadastru şi Publicitate Imobiliară TELEORMAN
Biroul de Cadastru şi Publicitate Imobiliară Videle

A. Partea I. Descrierea imobilului

TEREN Extravilan

Adresa: Jud. Teleorman

Nr. Crt	Nr cadastral Nr. topografic	Suprafaţa* (mp)	Observaţii / Referinţe
A1		4.581	Sector cadastral:15 Teren neimprejmuit;

B. Partea II. Proprietari şi acte

Inscrieri privitoare la dreptul de proprietate şi alte drepturi reale		Referinţe
/		
Act Administrativ nr. 9009888, din 26/03/2010 emis de CJSDPAT TELEORMAN;		
B1	Intabulare, drept de PROPRIETATE, Legea 18/1991, dobandit prin Reconstituire, cota actuala 1/1, cota initiala 1/1	A1
	1) **MILITARU NICULAE**	

C. Partea III. SARCINI .

Inscrieri privind dezmembramintele dreptului de proprietate, drepturi reale de garanţie şi sarcini	Referinţe
NU SUNT	

Neutilizabil în circuitul civil

Anexa Nr. 1 La Partea I

Teren

Nr cadastral	Suprafaţa (mp)*	Observaţii / Referinţe
	4.581	

* Suprafaţa este determinată in planul de proiecţie Stereo 70.

DETALII LINIARE IMOBIL

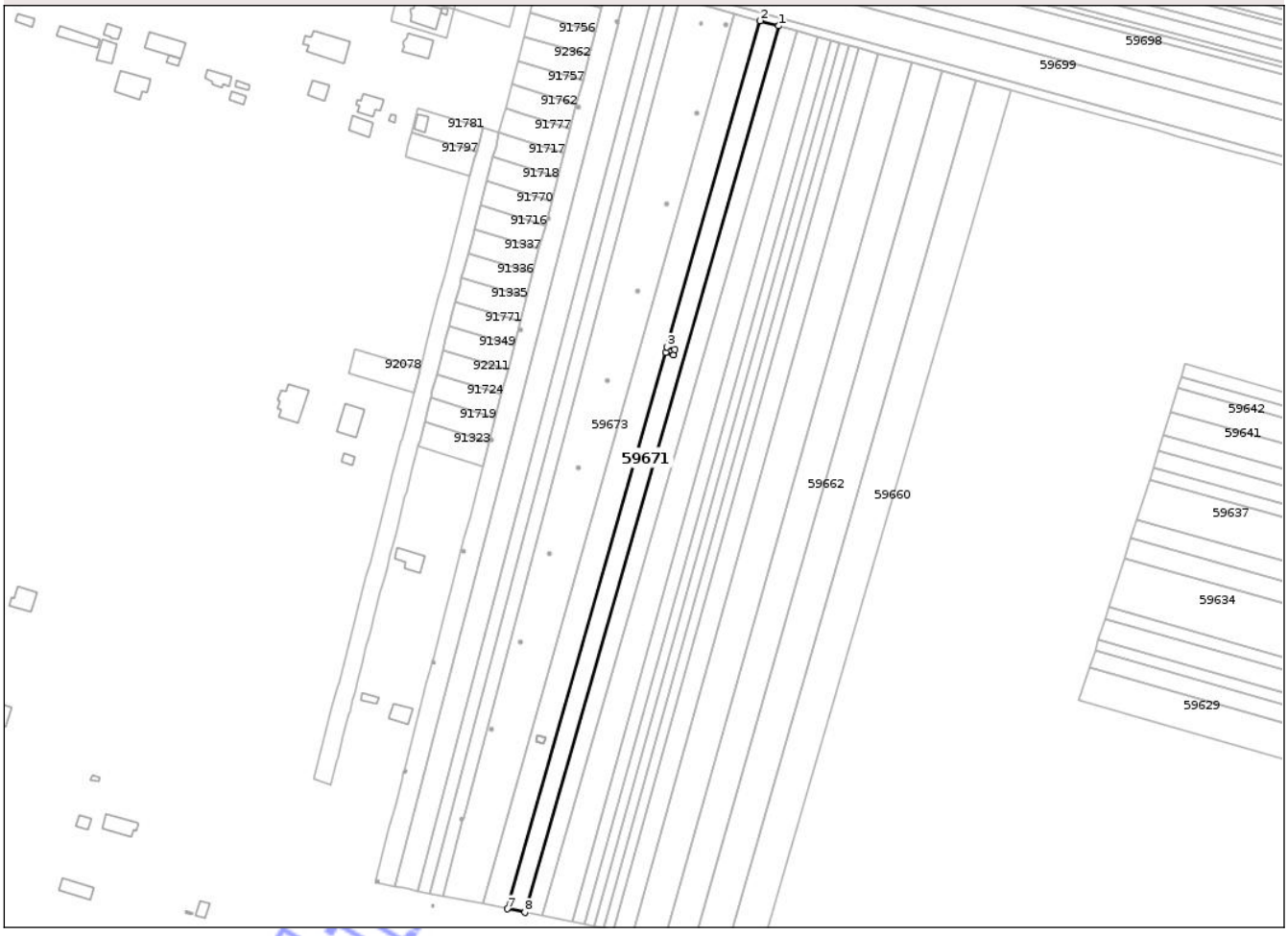

Date referitoare la teren

Crt	Categorie folosinţă	Intra vilan	Suprafaţa (mp)	Tarla	Parcelă	Nr. topo	Observaţii / Referinţe
1	arabil	NU	4.581	91	860/103	-	

Lungime Segmente

1) Valorile lungimilor segmentelor sunt obţinute din proiecţie în plan.

Punct început	X / Y	Punct sfârşit	X / Y	Lungime segment (** (m)
1	543.672,764 309.267,787	2	543.663,074 309.270,458	10.051
2	543.663,074 309.270,458	3	543.615,039 309.101,875	175.293
3	543.615,039 309.101,875	4	543.619,031 309.100,619	4.185
4	543.619,031 309.100,619	5	543.618,278 309.097,84	2.879
5	543.618,278 309.097,84	6	543.614,247 309.099,098	4.223

Document care conţine date cu caracter personal, protejat de prevederile Regulamentului (UE) nr. 679/2016 şi Legii 190/2018

Punct început	X / Y	Punct sfârşit	X / Y	Lungime segment (** (m)
6	543.614,247 309.099,098	7	543.532,37 308.811,747	298.788
7	543.532,37 308.811,747	8	543.541,44 308.809,923	9.252
8	543.541,44 308.809,923	1	543.672,764 309.267,787	476.325

** Lungimile segmentelor sunt determinate în planul de proiecţie Stereo 70 şi sunt rotunjite la 1 milimetru.
*** Distanţa dintre puncte este formată din segmente cumulate ce sunt mai mici decât valoarea 1 milimetru.

Neutilizabil in circuitul civil

DATE DESPRE IMOBILUL NR. 59672

Oficiul de Cadastru şi Publicitate Imobiliară TELEORMAN
Biroul de Cadastru şi Publicitate Imobiliară Videle

A. Partea I. Descrierea imobilului

TEREN Extravilan

Adresa: Jud. Teleorman

Nr. Crt	Nr cadastral Nr. topografic	Suprafaţa* (mp)	Observaţii / Referinţe
A1		6.383	Sector cadastral:15 Teren neimprejmuit;

B. Partea II. Proprietari şi acte

Inscrieri privitoare la dreptul de proprietate şi alte drepturi reale		Referinţe
/		
Act Administrativ nr. 9003154, din 14/12/2004 emis de CJSDPAT TELEORMAN;		
B1	Intabulare, drept de PROPRIETATE, Legea 1/2000, dobandit prin Reconstituire, cota actuala 1/1, cota initiala 1/1	A1
	1) **IUGA DRAGANA**	

C. Partea III. SARCINI .

Inscrieri privind dezmembramintele dreptului de proprietate, drepturi reale de garanţie şi sarcini	Referinţe
NU SUNT	

Neutilizabil în circuitul civil

Anexa Nr. 1 La Partea I

Teren

Nr cadastral	Suprafaţa (mp)*	Observaţii / Referinţe
	6.383	

* Suprafaţa este determinată in planul de proiecţie Stereo 70.

DETALII LINIARE IMOBIL

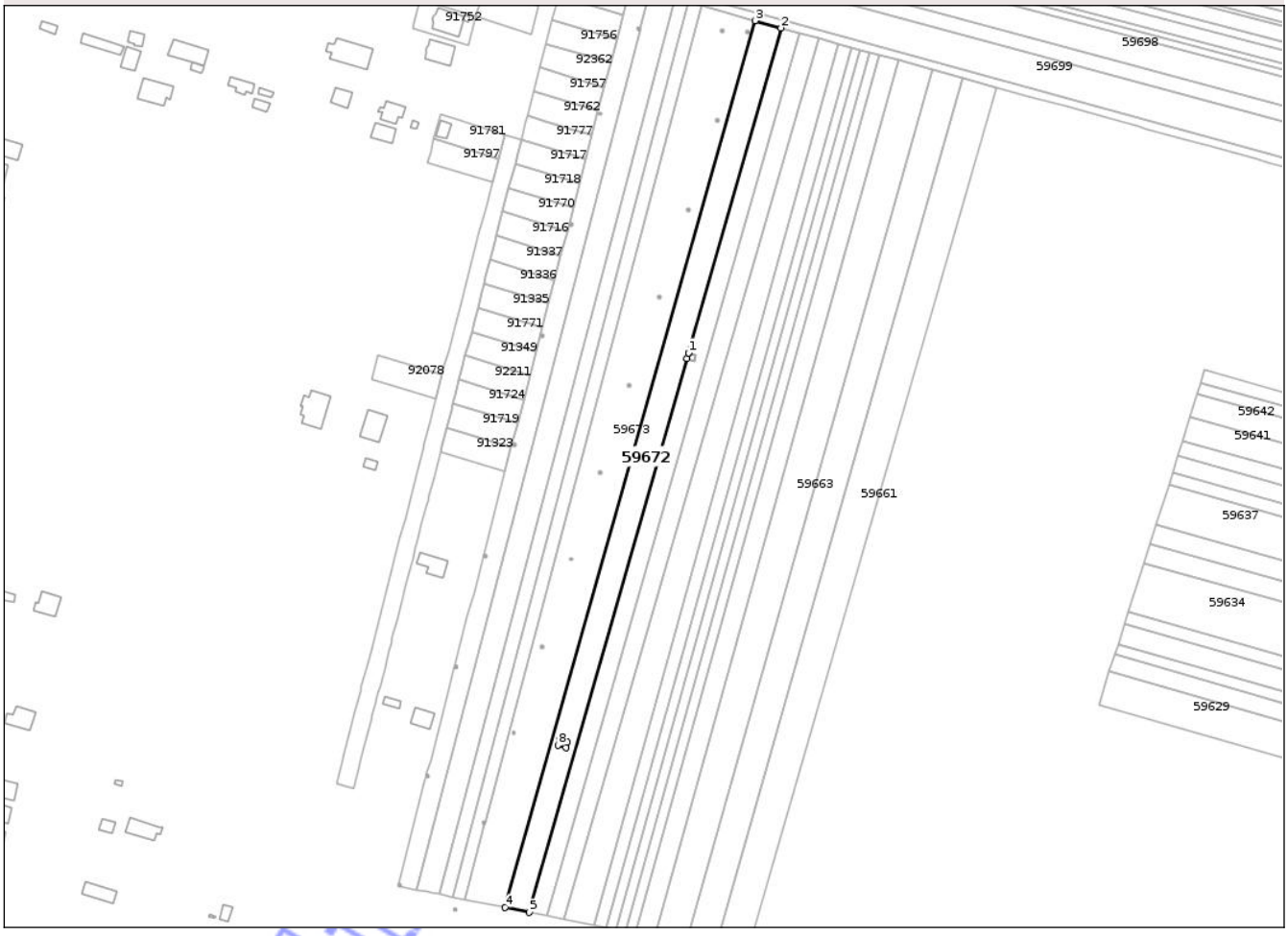

Date referitoare la teren

Crt	Categorie folosinţă	Intra vilan	Suprafaţa (mp)	Tarla	Parcelă	Nr. topo	Observaţii / Referinţe
1	arabil	NU	6.383	91	860/103	-	

Lungime Segmente

1) Valorile lungimilor segmentelor sunt obţinute din proiecţie în plan.

Punct început	X / Y	Punct sfârşit	X / Y	Lungime segment (** (m)
1	543.615,039 309.101,875	2	543.663,074 309.270,458	175.293
2	543.663,074 309.270,458	3	543.649,569 309.274,182	14.009
3	543.649,569 309.274,182	4	543.519,801 308.814,274	477.865
4	543.519,801 308.814,274	5	543.532,37 308.811,747	12.821
5	543.532,37 308.811,747	6	543.614,247 309.099,098	298.788

Document care conţine date cu caracter personal, protejat de prevederile Regulamentului (UE) nr. 679/2016 şi Legii 190/2018

Punct început	X / Y	Punct sfârşit	X / Y	Lungime segment (** (m)
6	543.614,247 309.099,098	7	543.615,039 309.101,875	2.888
7	543.615,039 309.101,875	8	543.547,268 308.898,396	214.468
8	543.547,268 308.898,396	9	543.548,074 308.901,169	2.888
9	543.548,074 308.901,169	10	543.552,059 308.899,891	4.185
10	543.552,059 308.899,891	11	543.551,292 308.897,117	2.878
11	543.551,292 308.897,117	1	543.547,268 308.898,396	4.222

**** Lungimile segmentelor sunt determinate în planul de proiecţie Stereo 70 şi sunt rotunjite la 1 milimetru.**
***** Distanţa dintre puncte este formată din segmente cumulate ce sunt mai mici decât valoarea 1 milimetru.**

Neutilizabil in circuitul civil

DATE DESPRE IMOBILUL NR. 59673

Oficiul de Cadastru şi Publicitate Imobiliară TELEORMAN
Biroul de Cadastru şi Publicitate Imobiliară Videle

A. Partea I. Descrierea imobilului

TEREN Extravilan

Adresa: Jud. Teleorman

Nr. Crt	Nr cadastral Nr. topografic	Suprafaţa* (mp)	Observaţii / Referinţe
A1		12.034	Sector cadastral:15 Teren neimprejmuit;

B. Partea II. Proprietari şi acte

Inscrieri privitoare la dreptul de proprietate şi alte drepturi reale		Referinţe
/		
Act Administrativ nr. 0902570, din 20/12/1996 emis de CJSDPAT TELEORMAN;		
B1	Intabulare, drept de PROPRIETATE, Legea 18/1991, dobandit prin Reconstituire, cota actuala 1/1, cota initiala 1/1	A1
	1) **MIHĂILĂ VOCHIŢOIU-PETRE**	

C. Partea III. SARCINI .

Inscrieri privind dezmembramintele dreptului de proprietate, drepturi reale de garanţie şi sarcini	Referinţe
NU SUNT	

Neutilizabil în circuitul civil

Anexa Nr. 1 La Partea I

Teren

Nr cadastral	Suprafaţa (mp)*	Observaţii / Referinţe
	12.034	

* Suprafaţa este determinată in planul de proiecţie Stereo 70.

DETALII LINIARE IMOBIL

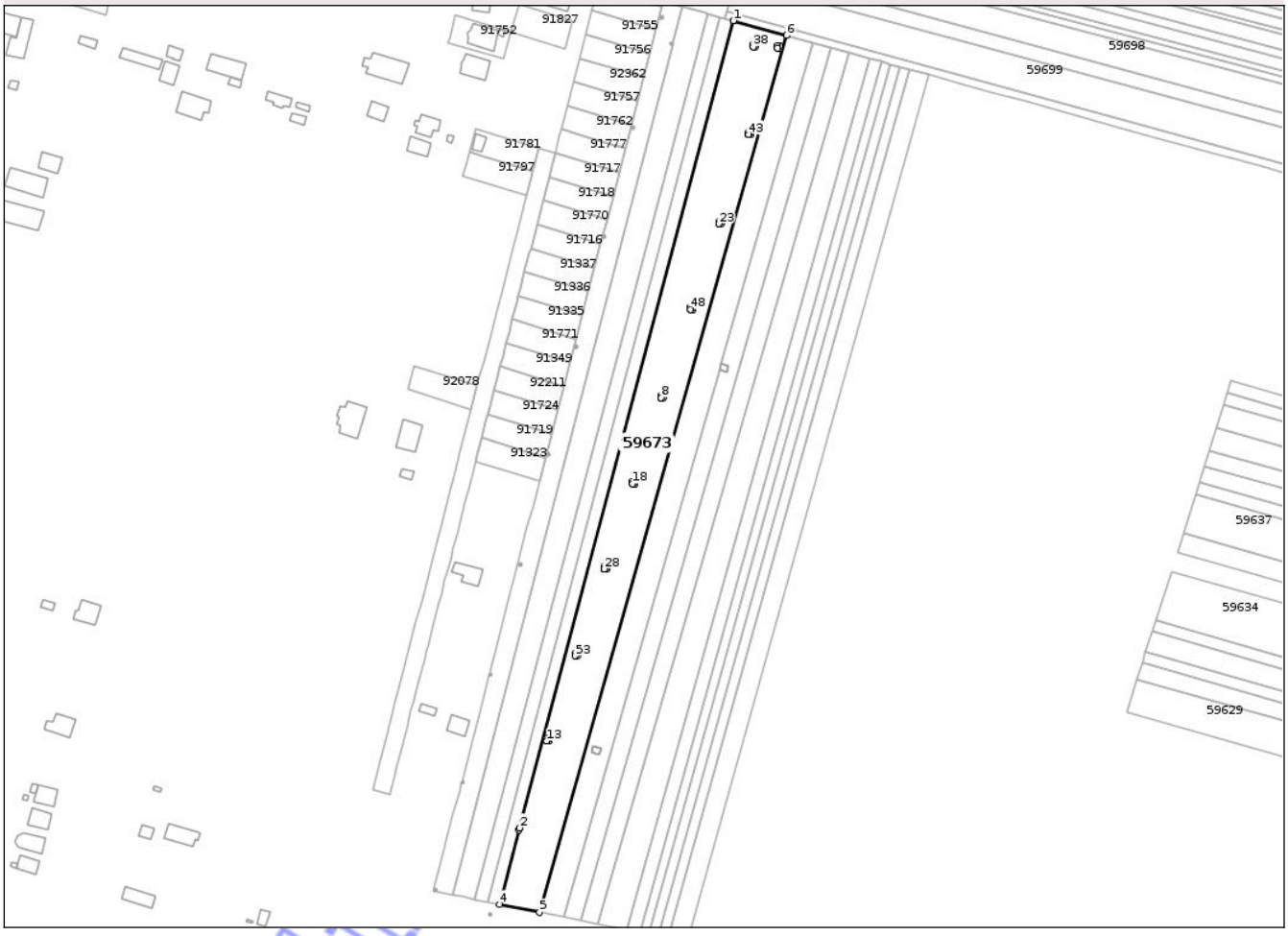

Date referitoare la teren

Crt	Categorie folosinţă	Intra vilan	Suprafaţa (mp)	Tarla	Parcelă	Nr. topo	Observaţii / Referinţe
1	arabil	NU	12.034	91	104	-	

Lungime Segmente

1) Valorile lungimilor segmentelor sunt obţinute din proiecţie în plan.

Punct început	X / Y	Punct sfârşit	X / Y	Lungime segment
1	543.621,579 309.281,899	2	543.509,458 308.858,515	437.978
4	543.498,857 308.818,484	5	543.519,801 308.814,274	21.363
7	543.621,579 309.281,899	8	543.583,701 309.084,136	201.358
10	543.584,901 309.085,336	11	543.584,901 309.084,136	1.2
13	543.523,706 308.904,102	14	543.523,706 308.905,302	1.2
16	543.524,906 308.904,102	17	543.523,706 308.904,102	1.2

Punct început	X / Y	Punct sfârşit	X / Y	Lungime segment
2	543.509,458 308.858,515	3	543.509,151 308.857,355	1.2
5	543.519,801 308.814,274	6	543.649,569 309.274,182	477.865
8	543.583,701 309.084,136	9	543.583,701 309.085,336	1.2
11	543.584,901 309.084,136	12	543.583,701 309.084,136	1.2
14	543.523,706 308.905,302	15	543.524,906 308.905,302	1.2
17	543.523,706 308.904,102	18	543.568,681 309.039,064	142.259

Punct început	X / Y	Punct sfârşit	X / Y	Lungime segment
3	543.509,151 308.857,355	4	543.498,857 308.818,484	40.211
6	543.649,569 309.274,182	7	543.621,579 309.281,899	29.034
9	543.583,701 309.085,336	10	543.584,901 309.085,336	1.2
12	543.583,701 309.084,136	13	543.523,706 308.904,102	189.767
15	543.524,906 308.905,302	16	543.524,906 308.904,102	1.2
18	543.568,681 309.039,064	19	543.568,681 309.040,264	1.2

Document care conţine date cu caracter personal, protejat de prevederile Regulamentului (UE) nr. 679/2016 şi Legii 190/2018

Punct început	X / Y	Punct sfârşit	X / Y	Lungime segment
19	543.568,681 309.040,264	20	543.569,881 309.040,264	1.2
22	543.568,681 309.039,064	23	543.614,113 309.175,394	143.701
25	543.615,313 309.176,594	26	543.615,313 309.175,394	1.2
28	543.553,78 308.994,349	29	543.553,78 308.995,549	1.2
31	543.554,98 308.994,349	32	543.553,78 308.994,349	1.2
34	543.644,833 309.268,781	35	543.646,033 309.268,781	1.2
37	543.644,833 309.267,581	38	543.631,985 309.268,201	12.863
40	543.633,185 309.269,401	41	543.633,185 309.268,201	1.2
43	543.629,697 309.222,158	44	543.629,697 309.223,358	1.2
46	543.630,897 309.222,158	47	543.629,697 309.222,158	1.2
49	543.599,133 309.131,642	50	543.600,333 309.131,642	1.2
52	543.599,133 309.130,442	53	543.538,61 308.948,825	191.436
55	543.539,81 308.950,025	56	543.539,81 308.948,825	1.2

Punct început	X / Y	Punct sfârşit	X / Y	Lungime segment
20	543.569,881 309.040,264	21	543.569,881 309.039,064	1.2
23	543.614,113 309.175,394	24	543.614,113 309.176,594	1.2
26	543.615,313 309.175,394	27	543.614,113 309.175,394	1.2
29	543.553,78 308.995,549	30	543.554,98 308.995,549	1.2
32	543.553,78 308.994,349	33	543.644,833 309.267,581	288.004
35	543.646,033 309.268,781	36	543.646,033 309.267,581	1.2
38	543.631,985 309.268,201	39	543.631,985 309.269,401	1.2
41	543.633,185 309.268,201	42	543.631,985 309.268,201	1.2
44	543.629,697 309.223,358	45	543.630,897 309.223,358	1.2
47	543.629,697 309.222,158	48	543.599,133 309.130,442	96.675
50	543.600,333 309.131,642	51	543.600,333 309.130,442	1.2
53	543.538,61 308.948,825	54	543.538,61 308.950,025	1.2
56	543.539,81 308.948,825	1	543.538,61 308.948,825	1.2

Punct început	X / Y	Punct sfârşit	X / Y	Lungime segment
21	543.569,881 309.039,064	22	543.568,681 309.039,064	1.2
24	543.614,113 309.176,594	25	543.615,313 309.176,594	1.2
27	543.614,113 309.175,394	28	543.553,78 308.994,349	190.833
30	543.554,98 308.995,549	31	543.554,98 308.994,349	1.2
33	543.644,833 309.267,581	34	543.644,833 309.268,781	1.2
36	543.646,033 309.267,581	37	543.644,833 309.267,581	1.2
39	543.631,985 309.269,401	40	543.633,185 309.269,401	1.2
42	543.631,985 309.268,201	43	543.629,697 309.222,158	46.1
45	543.630,897 309.223,358	46	543.630,897 309.222,158	1.2
48	543.599,133 309.130,442	49	543.599,133 309.131,642	1.2
51	543.600,333 309.130,442	52	543.599,133 309.130,442	1.2
54	543.538,61 308.950,025	55	543.539,81 308.950,025	1.2

**** Lungimile segmentelor sunt determinate în planul de proiecţie Stereo 70 şi sunt rotunjite la 1 milimetru.**
***** Distanţa dintre puncte este formată din segmente cumulate ce sunt mai mici decât valoarea 1 milimetru.**

Neutilizabil în circuitul civil

DATE DESPRE IMOBILUL NR. 59674

Oficiul de Cadastru şi Publicitate Imobiliară TELEORMAN
Biroul de Cadastru şi Publicitate Imobiliară Videle

A. Partea I. Descrierea imobilului

TEREN Extravilan

Adresa: Jud. Teleorman

Nr. Crt	Nr cadastral Nr. topografic	Suprafaţa* (mp)	Observaţii / Referinţe
A1	27218	3.273	Sector cadastral:15 Teren neimprejmuit;

B. Partea II. Proprietari şi acte

Inscrieri privitoare la dreptul de proprietate şi alte drepturi reale		Referinţe
30493 / 12/07/2023		
Act Notarial nr. 315, din 06/07/2023 emis de VIOR IOAN - ALEXANDRU (Contract de vanzare-cumparare aut. nr);		
B2	Intabulare, drept de PROPRIETATE, cu titlu de cumparare, bun propriu, dobandit prin Conventie, cota actuala 1/1, cota initiala 1/1	A1
	1) **DRĂGAN VALENTINA**	

C. Partea III. SARCINI .

Inscrieri privind dezmembramintele dreptului de proprietate, drepturi reale de garanţie şi sarcini	Referinţe
NU SUNT	

Neutilizabil în circuitul civil

Anexa Nr. 1 La Partea I

Teren

Nr cadastral	Suprafaţa (mp)*	Observaţii / Referinţe
27218	3.273	

* Suprafaţa este determinată in planul de proiecţie Stereo 70.

DETALII LINIARE IMOBIL

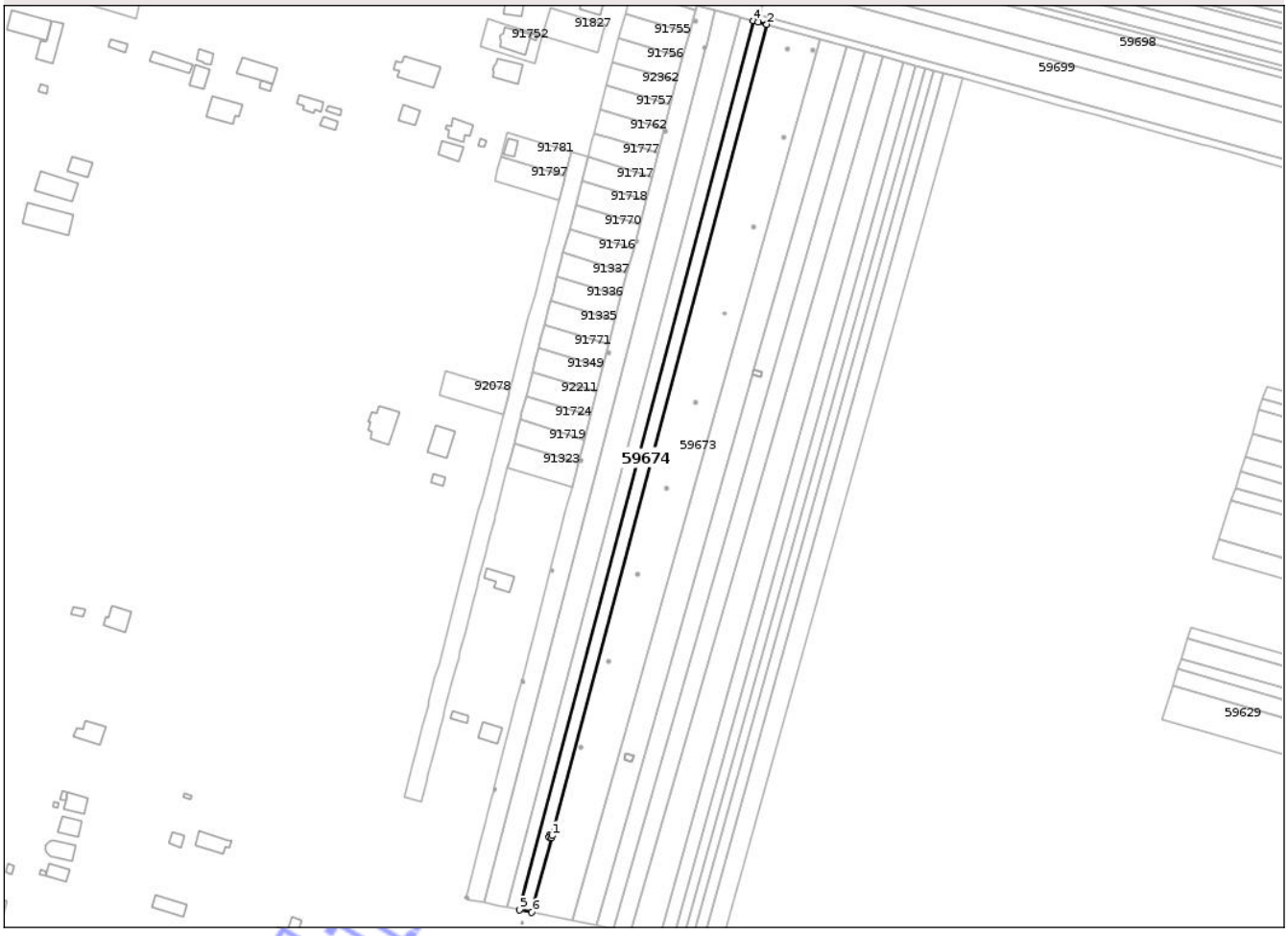

Date referitoare la teren

Crt	Categorie folosinţă	Intra vilan	Suprafaţa (mp)	Tarla	Parcelă	Nr. topo	Observaţii / Referinţe
1	arabil	NU	3.273	91	105	-	

Lungime Segmente
1) Valorile lungimilor segmentelor sunt obţinute din proiecţie în plan.

Punct început	X / Y	Punct sfârşit	X / Y	Lungime segment (** (m)
1	543.509,458 308.858,515	2	543.621,579 309.281,899	437.978
2	543.621,579 309.281,899	3	543.617,126 309.283,127	4.619
3	543.617,126 309.283,127	4	543.614,749 309.283,782	2.466
4	543.614,749 309.283,782	5	543.492,405 308.819,781	479.859
5	543.492,405 308.819,781	6	543.498,857 308.818,484	6.581

Document care conţine date cu caracter personal, protejat de prevederile Regulamentului (UE) nr. 679/2016 şi Legii 190/2018

Punct început	X / Y	Punct sfârşit	X / Y	Lungime segment (** (m)
6	543.498,857 308.818,484	7	543.509,151 308.857,355	40.211
7	543.509,151 308.857,355	8	543.507,991 308.857,662	1.2
8	543.507,991 308.857,662	9	543.508,298 308.858,822	1.2
9	543.508,298 308.858,822	1	543.509,458 308.858,515	1.2

**** Lungimile segmentelor sunt determinate în planul de proiecţie Stereo 70 şi sunt rotunjite la 1 milimetru.**
***** Distanţa dintre puncte este formată din segmente cumulate ce sunt mai mici decât valoarea 1 milimetru.**

Neutilizabil in circuitul civil

DATE DESPRE IMOBILUL NR. 59675

Oficiul de Cadastru şi Publicitate Imobiliară TELEORMAN
Biroul de Cadastru şi Publicitate Imobiliară Videle

A. Partea I. Descrierea imobilului

TEREN Extravilan

Adresa: Jud. Teleorman

Nr. Crt	Nr cadastral Nr. topografic	Suprafaţa* (mp)	Observaţii / Referinţe
A1		Din acte: 6.547 Masurata: 3.274	Sector cadastral:15 Teren neimprejmuit;

B. Partea II. Proprietari şi acte

Inscrieri privitoare la dreptul de proprietate şi alte drepturi reale		Referinţe
/		
Act Administrativ nr. 09-00913, din 01/01/1995 emis de CJSDPAT TELEORMAN;		
B1	Intabulare, drept de PROPRIETATE, Legea 18/1991, dobandit prin Reconstituire, cota actuala 1/1, cota initiala 1/1	A1
	1) **BORNEA STANCA**	

C. Partea III. SARCINI .

Inscrieri privind dezmembramintele dreptului de proprietate, drepturi reale de garanţie şi sarcini	Referinţe
NU SUNT	

Neutilizabil în circuitul civil

Anexa Nr. 1 La Partea I

Teren

Nr cadastral	Suprafaţa (mp)*	Observaţii / Referinţe
	Din acte: 6.547 Masurata: 3.274	

* Suprafaţa este determinată in planul de proiecţie Stereo 70.

DETALII LINIARE IMOBIL

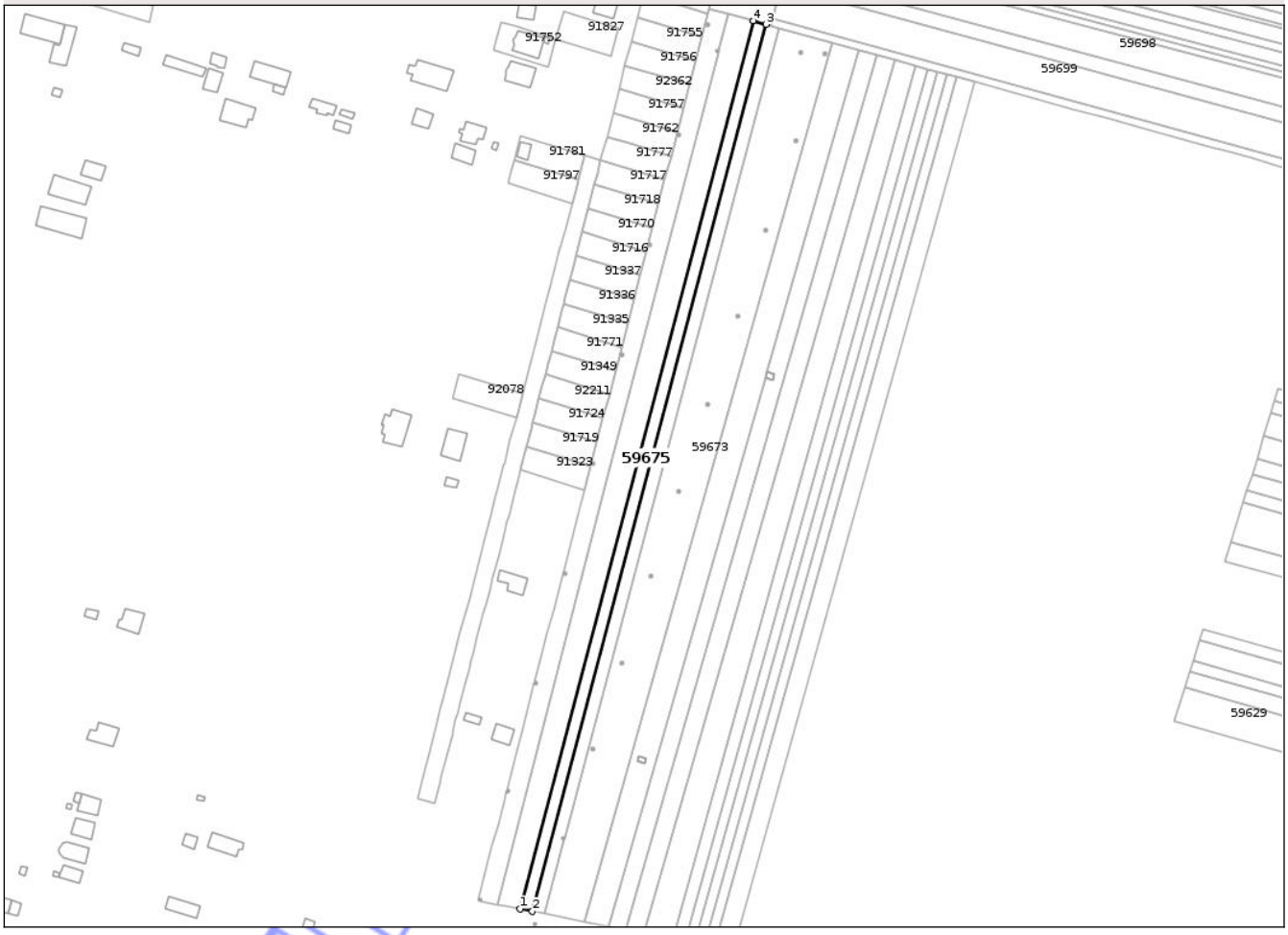

Date referitoare la teren

Crt	Categorie folosinţă	Intra vilan	Suprafaţa (mp)	Tarla	Parcelă	Nr. topo	Observaţii / Referinţe
1	arabil	NU	3.274	91	105	-	LOT1; Identic cu parcela 105

Lungime Segmente
1) Valorile lungimilor segmentelor sunt obţinute din proiecţie în plan.

Punct început	X / Y	Punct sfârşit	X / Y	Lungime segment (** (m)
1	543.485,961 308.821,077	2	543.492,405 308.819,781	6.573
2	543.492,405 308.819,781	3	543.614,749 309.283,782	479.859
3	543.614,749 309.283,782	4	543.607,925 309.285,664	7.079
4	543.607,925 309.285,664	1	543.485,961 308.821,077	480.329

Document care conţine date cu caracter personal, protejat de prevederile Regulamentului (UE) nr. 679/2016 şi Legii 190/2018

**** Lungimile segmentelor sunt determinate în planul de proiecţie Stereo 70 şi sunt rotunjite la 1 milimetru.**
***** Distanţa dintre puncte este formată din segmente cumulate ce sunt mai mici decât valoarea 1 milimetru.**

Neutilizabil in circuitul civil

DATE DESPRE IMOBILUL NR. 59676

Oficiul de Cadastru şi Publicitate Imobiliară TELEORMAN
Biroul de Cadastru şi Publicitate Imobiliară Videle

A. Partea I. Descrierea imobilului

TEREN Necunoscut

Adresa: Loc. Videle, Jud. Teleorman

Nr. Crt	Nr cadastral Nr. topografic	Suprafaţa* (mp)	Observaţii / Referinţe
A1		5.000	Sector cadastral:15 Teren neimprejmuit;

B. Partea II. Proprietari şi acte

Inscrieri privitoare la dreptul de proprietate şi alte drepturi reale		Referinţe
/		
Act Administrativ nr. 0902025, din 23/01/1996 emis de CJSDPAT TELEORMAN;		
B1	Intabulare, drept de PROPRIETATE, Legea 18/1991, dobandit prin Reconstituire, cota actuala 1/1, cota initiala 1/1	A1
	1) **BĂDĂNOIU GEORGETA**	

C. Partea III. SARCINI .

Inscrieri privind dezmembramintele dreptului de proprietate, drepturi reale de garanţie şi sarcini	Referinţe
NU SUNT	

Neutilizabil în circuitul civil

Anexa Nr. 1 La Partea I

Teren

Nr cadastral	Suprafaţa (mp)*	Observaţii / Referinţe
	5.000	

* Suprafaţa este determinată in planul de proiecţie Stereo 70.

DETALII LINIARE IMOBIL



Date referitoare la teren

Crt	Categorie folosinţă	Intra vilan	Suprafaţa (mp)	Tarla	Parcelă	Nr. topo	Observaţii / Referinţe
1	arabil	NU	1.473	91	109	-	
2	arabil	DA	3.527	91	109	-	

Lungime Segmente

1) Valorile lungimilor segmentelor sunt obţinute din proiecţie în plan.

Punct început	X / Y	Punct sfârşit	X / Y	Lungime segment
1	543.618,115 309.286,988	2	543.622,375 309.303,618	17.167
4	543.627,548 309.323,81	5	543.628,434 309.327,27	3.572
7	543.630,793 309.336,479	8	543.631,849 309.340,6	4.254
10	543.634,311 309.350,212	11	543.635,717 309.355,702	5.667
13	543.639,608 309.370,89	14	543.641,79 309.379,406	8.791

Punct început	X / Y	Punct sfârşit	X / Y	Lungime segment
2	543.622,375 309.303,618	3	543.624,304 309.311,147	7.772
5	543.628,434 309.327,27	6	543.629,138 309.330,019	2.838
8	543.631,849 309.340,6	9	543.633,784 309.348,153	7.797
11	543.635,717 309.355,702	12	543.636,797 309.359,916	4.35
14	543.641,79 309.379,406	15	543.643,469 309.385,962	6.768

Punct început	X / Y	Punct sfârşit	X / Y	Lungime segment
3	543.624,304 309.311,147	4	543.627,548 309.323,81	13.072
6	543.629,138 309.330,019	7	543.630,793 309.336,479	6.669
9	543.633,784 309.348,153	10	543.634,311 309.350,212	2.125
12	543.636,797 309.359,916	13	543.639,608 309.370,89	11.328
15	543.643,469 309.385,962	16	543.644,872 309.391,438	5.653

Document care conţine date cu caracter personal, protejat de prevederile Regulamentului (UE) nr. 679/2016 şi Legii 190/2018

Punct început	X / Y	Punct sfârşit	X / Y	Lungime segment
16	543.644,872 309.391,438	17	543.646,273 309.396,906	5.645
17	543.646,273 309.396,906	18	543.648,426 309.405,311	8.676
18	543.648,426 309.405,311	19	543.649,552 309.409,707	4.538
19	543.649,552 309.409,707	20	543.652,843 309.422,554	13.262
20	543.652,843 309.422,554	21	543.654,502 309.429,03	6.685
21	543.654,502 309.429,03	22	543.645,996 309.431,33	8.811
22	543.645,996 309.431,33	23	543.637,117 309.433,731	9.198
23	543.637,117 309.433,731	24	543.622,601 309.437,656	15.037
24	543.622,601 309.437,656	25	543.619,738 309.426,596	11.425
25	543.619,738 309.426,596	26	543.616,512 309.414,135	12.872
26	543.616,512 309.414,135	27	543.613,286 309.401,673	12.873
27	543.613,286 309.401,673	28	543.610,06 309.389,212	12.872
28	543.610,06 309.389,212	29	543.606,834 309.376,751	12.872
29	543.606,834 309.376,751	30	543.603,608 309.364,289	12.873
30	543.603,608 309.364,289	31	543.600,382 309.351,828	12.872
31	543.600,382 309.351,828	32	543.597,156 309.339,367	12.872
32	543.597,156 309.339,367	33	543.593,93 309.326,905	12.873
33	543.593,93 309.326,905	34	543.590,704 309.314,444	12.872
34	543.590,704 309.314,444	35	543.587,478 309.301,982	12.873
35	543.587,478 309.301,982	36	543.584,897 309.292,013	10.298
36	543.584,897 309.292,013	37	543.594,814 309.289,279	10.287
37	543.594,814 309.289,279	38	543.606,758 309.285,985	12.39
38	543.606,758 309.285,985	39	543.607,925 309.285,664	1.21
39	543.607,925 309.285,664	40	543.614,749 309.283,782	7.079
40	543.614,749 309.283,782	41	543.617,126 309.283,127	2.466
41	543.617,126 309.283,127	42	543.618,115 309.286,988	3.986
42	543.618,115 309.286,988	43	543.599,964 309.334,473	50.836
43	543.599,964 309.334,473	44	543.599,964 309.335,673	1.2
44	543.599,964 309.335,673	45	543.601,164 309.335,673	1.2
45	543.601,164 309.335,673	46	543.601,164 309.334,473	1.2
46	543.601,164 309.334,473	47	543.599,964 309.334,473	1.2
47	543.599,964 309.334,473	48	543.614,545 309.388,376	55.84
48	543.614,545 309.388,376	49	543.614,545 309.389,576	1.2
49	543.614,545 309.389,576	50	543.615,745 309.389,576	1.2
50	543.615,745 309.389,576	51	543.615,745 309.388,376	1.2
51	543.615,745 309.388,376	1	543.614,545 309.388,376	1.2

**** Lungimile segmentelor sunt determinate în planul de proiecţie Stereo 70 şi sunt rotunjite la 1 milimetru.**
***** Distanţa dintre puncte este formată din segmente cumulate ce sunt mai mici decât valoarea 1 milimetru.**

Neutilizabil în circuitul civil

DATE DESPRE IMOBILUL NR. 59677

Oficiul de Cadastru şi Publicitate Imobiliară TELEORMAN
Biroul de Cadastru şi Publicitate Imobiliară Videle

A. Partea I. Descrierea imobilului

TEREN Necunoscut

Adresa: Loc. Videle, Jud. Teleorman

Nr. Crt	Nr cadastral Nr. topografic	Suprafaţa* (mp)	Observaţii / Referinţe
A1	24384	Din acte: 6.174 Masurata: 6.175	Sector cadastral:15 Teren neimprejmuit;

B. Partea II. Proprietari şi acte

Inscrieri privitoare la dreptul de proprietate şi alte drepturi reale		Referinţe
2698 / 06/03/2019		
Act Notarial nr. 133, din 06/03/2019 emis de BIN VIOR IOAN - ALEXANDRU (Contract de vanzare cumparare aut. nr);		
B2	Intabulare, drept de PROPRIETATE, cu titlu de drept cumparare, bun comun, dobandit prin Conventie, cota actuala 1/1, cota initiala 1/1	A1
	1) **APOSTOL PETRICĂ-MARIAN** 2) **APOSTOL CRISTINA**	

C. Partea III. SARCINI .

Inscrieri privind dezmembramintele dreptului de proprietate, drepturi reale de garanţie şi sarcini	Referinţe
NU SUNT	

Neutilizabil în circuitul civil

Anexa Nr. 1 La Partea I

Teren

Nr cadastral	Suprafaţa (mp)*	Observaţii / Referinţe
24384	Din acte: 6.174 Masurata: 6.175	

* Suprafaţa este determinată in planul de proiecţie Stereo 70.

DETALII LINIARE IMOBIL

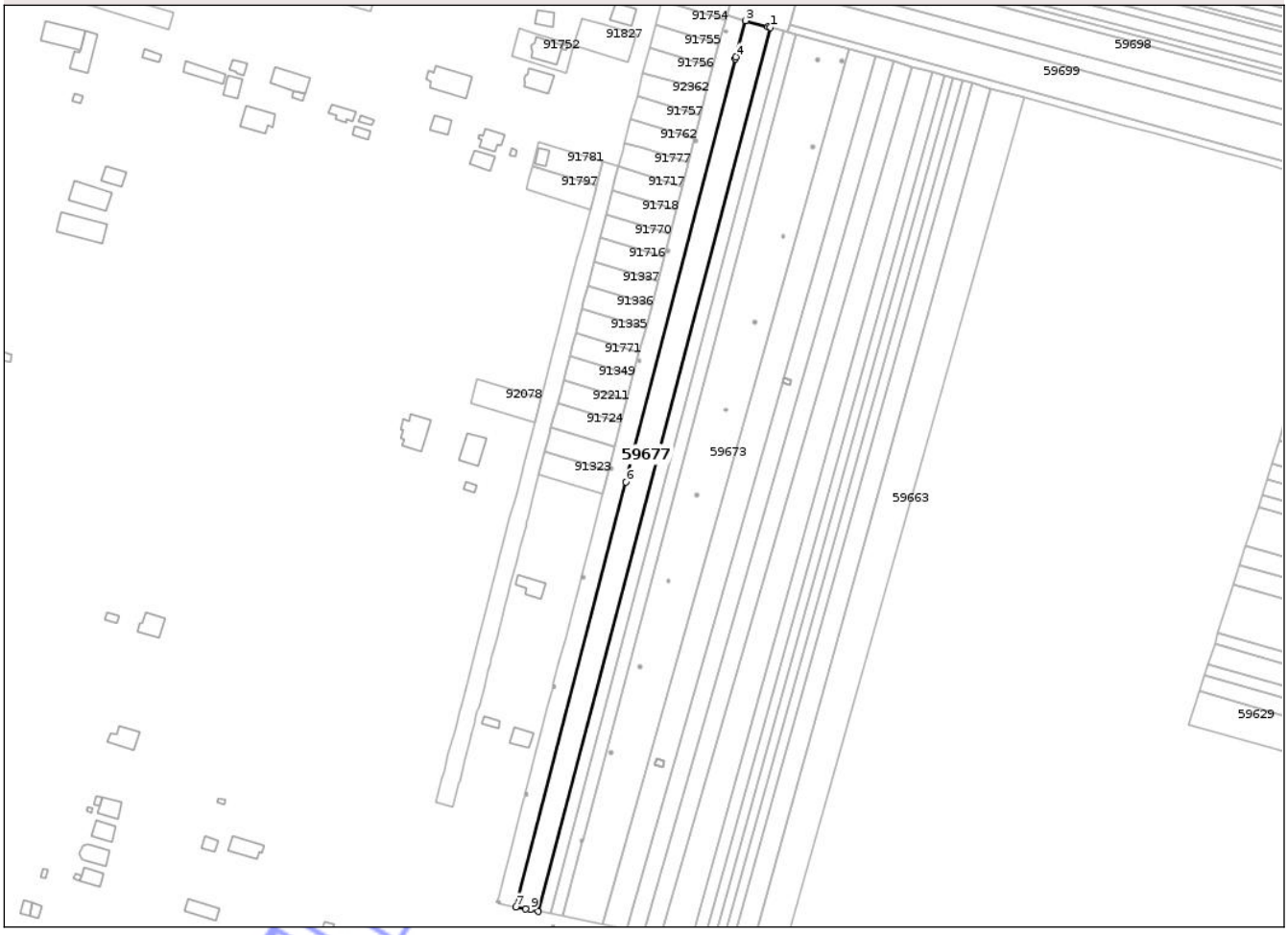

Date referitoare la teren

Crt	Categorie folosinţă	Intra vilan	Suprafaţa (mp)	Tarla	Parcelă	Nr. topo	Observaţii / Referinţe
1	arabil	NU	1.963	91	106	-	
2	arabil	DA	4.212	91	106	-	

Lungime Segmente
1) Valorile lungimilor segmentelor sunt obţinute din proiecţie în plan.

Punct început	X / Y	Punct sfârşit	X / Y	Lungime segment (** (m)
1	543.607,925 309.285,664	2	543.606,758 309.285,985	1.21
2	543.606,758 309.285,985	3	543.594,814 309.289,279	12.39
3	543.594,814 309.289,279	4	543.589,886 309.270,265	19.642
4	543.589,886 309.270,265	5	543.589,585 309.269,103	1.2

Document care conţine date cu caracter personal, protejat de prevederile Regulamentului (UE) nr. 679/2016 şi Legii 190/2018

Punct început	X / Y	Punct sfârşit	X / Y	Lungime segment (** (m)
5	543.589,585 309.269,103	6	543.531,953 309.046,73	229.72
6	543.531,953 309.046,73	7	543.474,093 308.823,463	230.642
7	543.474,093 308.823,463	8	543.479,125 308.822,451	5.133
8	543.479,125 308.822,451	9	543.481,621 308.821,949	2.546
9	543.481,621 308.821,949	10	543.485,961 308.821,077	4.427
10	543.485,961 308.821,077	1	543.607,925 309.285,664	480.329

**** Lungimile segmentelor sunt determinate în planul de proiecţie Stereo 70 şi sunt rotunjite la 1 milimetru.**
***** Distanţa dintre puncte este formată din segmente cumulate ce sunt mai mici decât valoarea 1 milimetru.**

Neutilizabil in circuitul civil

DATE DESPRE IMOBILUL NR. 59678

Oficiul de Cadastru şi Publicitate Imobiliară TELEORMAN
Biroul de Cadastru şi Publicitate Imobiliară Videle

A. Partea I. Descrierea imobilului

TEREN Intravilan

Adresa: Loc. Videle, Jud. Teleorman

Nr. Crt	Nr cadastral Nr. topografic	Suprafaţa* (mp)	Observaţii / Referinţe
A1		4.910	Sector cadastral:15 Teren neimprejmuit;

B. Partea II. Proprietari şi acte

Inscrieri privitoare la dreptul de proprietate şi alte drepturi reale		Referinţe
/		
Act Administrativ nr. 09-00891, din 30/06/1994 emis de CJSDPAT TELEORMAN;		
B1	Intabulare, drept de PROPRIETATE, Legea 18/1991, dobandit prin Reconstituire, cota actuala 1/1, cota initiala 1/1	A1
	1) **STOIAN I. STEFAN**	

C. Partea III. SARCINI .

Inscrieri privind dezmembramintele dreptului de proprietate, drepturi reale de garanţie şi sarcini	Referinţe
NU SUNT	

Neutilizabil în circuitul civil

Anexa Nr. 1 La Partea I

Teren

Nr cadastral	Suprafaţa (mp)*	Observaţii / Referinţe
	4.910	

* Suprafaţa este determinată in planul de proiecţie Stereo 70.

DETALII LINIARE IMOBIL

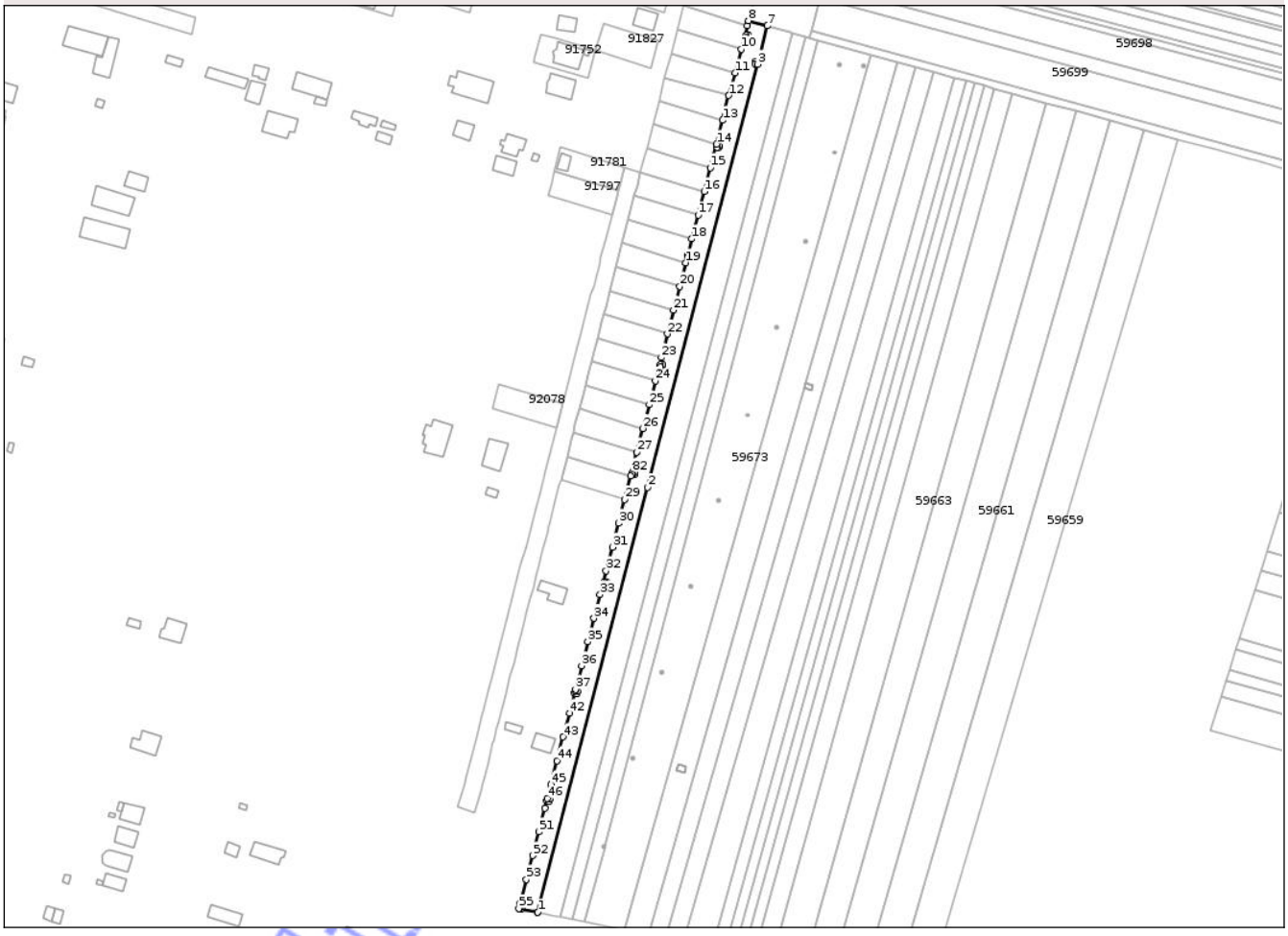

Date referitoare la teren

Crt	Categorie folosinţă	Intra vilan	Suprafaţa (mp)	Tarla	Parcelă	Nr. topo	Observaţii / Referinţe
1	arabil	DA	4.910	91	107	-	

Lungime Segmente

1) Valorile lungimilor segmentelor sunt obţinute din proiecţie în plan.

Punct început	X / Y	Punct sfârşit	X / Y	Lungime segment
1	543.474,093 308.823,463	2	543.531,953 309.046,73	230.642
4	543.588,424 309.269,404	5	543.588,725 309.270,566	1.2
7	543.594,814 309.289,279	8	543.584,897 309.292,013	10.287
10	543.581,026 309.277,06	11	543.577,8 309.264,598	12.873
13	543.571,348 309.239,676	14	543.568,122 309.227,214	12.873
16	543.561,67 309.202,293	17	543.558,442 309.189,821	12.883

Punct început	X / Y	Punct sfârşit	X / Y	Lungime segment
2	543.531,953 309.046,73	3	543.589,585 309.269,103	229.72
5	543.588,725 309.270,566	6	543.589,886 309.270,265	1.199
8	543.584,897 309.292,013	9	543.584,252 309.289,521	2.574
11	543.577,8 309.264,598	12	543.574,574 309.252,737	12.292
14	543.568,122 309.227,214	15	543.564,896 309.214,753	12.872
17	543.558,442 309.189,821	18	543.555,213 309.177,349	12.883

Punct început	X / Y	Punct sfârşit	X / Y	Lungime segment
3	543.589,585 309.269,103	4	543.588,424 309.269,404	1.199
6	543.589,886 309.270,265	7	543.594,814 309.289,279	19.642
9	543.584,252 309.289,521	10	543.581,026 309.277,06	12.872
12	543.574,574 309.252,737	13	543.571,348 309.239,676	13.454
15	543.564,896 309.214,753	16	543.561,67 309.202,293	12.871
18	543.555,213 309.177,349	19	543.551,985 309.164,878	12.882

Document care conţine date cu caracter personal, protejat de prevederile Regulamentului (UE) nr. 679/2016 şi Legii 190/2018

Punct început	X / Y	Punct sfârşit	X / Y	Lungime segment
19	543.551,985 309.164,878	20	543.548,756 309.152,407	12.882
22	543.542,3 309.127,465	23	543.539,071 309.114,994	12.882
25	543.532,659 309.090,227	26	543.529,431 309.077,755	12.883
28	543.522,974 309.052,873	29	543.519,745 309.040,342	12.94
31	543.513,288 309.015,4	32	543.510,06 309.002,929	12.882
34	543.503,603 308.977,987	35	543.500,374 308.965,516	12.882
37	543.493,917 308.940,574	38	543.493,728 308.939,842	0.756
40	543.494,589 308.938,38	41	543.493,427 308.938,68	1.2
43	543.487,46 308.915,632	44	543.484,232 308.903,161	12.882
46	543.479,099 308.883,335	47	543.480,261 308.883,034	1.2
49	543.478,798 308.882,173	50	543.477,775 308.878,219	4.084
52	543.471,32 308.853,286	53	543.468,095 308.840,825	12.872
55	543.464,119 308.825,468	56	543.464,309 308.825,43	0.194
58	543.465,722 308.826,37	59	543.465,485 308.825,193	1.201
61	543.568,297 309.225,353	62	543.568,297 309.226,553	1.2
64	543.569,497 309.225,353	65	543.568,297 309.225,353	1.2
67	543.583,692 309.284,272	68	543.584,892 309.284,272	1.2
70	543.583,692 309.283,072	71	543.538,52 309.110,11	178.763
73	543.539,72 309.111,31	74	543.539,72 309.110,11	1.2
76	543.553,234 309.167,818	77	543.553,234 309.169,018	1.2
79	543.554,434 309.167,818	80	543.553,234 309.167,818	1.2
82	543.523,813 309.054,788	83	543.525,013 309.054,788	1.2
85	543.523,813 309.053,588	86	543.509,024 308.996,114	59.346
88	543.510,224 308.997,314	89	543.510,224 308.996,114	1.2

Punct început	X / Y	Punct sfârşit	X / Y	Lungime segment
20	543.548,756 309.152,407	21	543.545,528 309.139,936	12.882
23	543.539,071 309.114,994	24	543.535,888 309.102,698	12.701
26	543.529,431 309.077,755	27	543.526,202 309.065,284	12.882
29	543.519,745 309.040,342	30	543.516,517 309.027,871	12.882
32	543.510,06 309.002,929	33	543.506,831 308.990,458	12.882
35	543.500,374 308.965,516	36	543.497,146 308.953,045	12.882
38	543.493,728 308.939,842	39	543.494,889 308.939,541	1.199
41	543.493,427 308.938,68	42	543.490,689 308.928,103	10.926
44	543.484,232 308.903,161	45	543.481,003 308.890,69	12.882
47	543.480,261 308.883,034	48	543.479,96 308.881,872	1.2
50	543.477,775 308.878,219	51	543.474,546 308.865,748	12.882
53	543.468,095 308.840,825	54	543.464,869 308.828,364	12.872
56	543.464,309 308.825,43	57	543.464,545 308.826,606	1.199
59	543.465,485 308.825,193	60	543.474,093 308.823,463	8.78
62	543.568,297 309.226,553	63	543.569,497 309.226,553	1.2
65	543.568,297 309.225,353	66	543.583,692 309.283,072	59.737
68	543.584,892 309.284,272	69	543.584,892 309.283,072	1.2
71	543.538,52 309.110,11	72	543.538,52 309.111,31	1.2
74	543.539,72 309.110,11	75	543.538,52 309.110,11	1.2
77	543.553,234 309.169,018	78	543.554,434 309.169,018	1.2
80	543.553,234 309.167,818	81	543.523,813 309.053,588	117.958
83	543.525,013 309.054,788	84	543.525,013 309.053,588	1.2
86	543.509,024 308.996,114	87	543.509,024 308.997,314	1.2
89	543.510,224 308.996,114	1	543.509,024 308.996,114	1.2

Punct început	X / Y	Punct sfârşit	X / Y	Lungime segment
21	543.545,528 309.139,936	22	543.542,3 309.127,465	12.882
24	543.535,888 309.102,698	25	543.532,659 309.090,227	12.882
27	543.526,202 309.065,284	28	543.522,974 309.052,873	12.824
30	543.516,517 309.027,871	31	543.513,288 309.015,4	12.882
33	543.506,831 308.990,458	34	543.503,603 308.977,987	12.882
36	543.497,146 308.953,045	37	543.493,917 308.940,574	12.882
39	543.494,889 308.939,541	40	543.494,589 308.938,38	1.199
42	543.490,689 308.928,103	43	543.487,46 308.915,632	12.882
45	543.481,003 308.890,69	46	543.479,099 308.883,335	7.597
48	543.479,96 308.881,872	49	543.478,798 308.882,173	1.2
51	543.474,546 308.865,748	52	543.471,32 308.853,286	12.873
54	543.464,869 308.828,364	55	543.464,119 308.825,468	2.992
57	543.464,545 308.826,606	58	543.465,722 308.826,37	1.2
60	543.474,093 308.823,463	61	543.568,297 309.225,353	412.783
63	543.569,497 309.226,553	64	543.569,497 309.225,353	1.2
66	543.583,692 309.283,072	67	543.583,692 309.284,272	1.2
69	543.584,892 309.283,072	70	543.583,692 309.283,072	1.2
72	543.538,52 309.111,31	73	543.539,72 309.111,31	1.2
75	543.538,52 309.110,11	76	543.553,234 309.167,818	59.554
78	543.554,434 309.169,018	79	543.554,434 309.167,818	1.2
81	543.523,813 309.053,588	82	543.523,813 309.054,788	1.2
84	543.525,013 309.053,588	85	543.523,813 309.053,588	1.2
87	543.509,024 308.997,314	88	543.510,224 308.997,314	1.2

**** Lungimile segmentelor sunt determinate în planul de proiecţie Stereo 70 şi sunt rotunjite la 1 milimetru.**
***** Distanţa dintre puncte este formată din segmente cumulate ce sunt mai mici decât valoarea 1 milimetru.**

Neautorizat Incercuit

DATE DESPRE IMOBILUL NR. 59679

Oficiul de Cadastru şi Publicitate Imobiliară TELEORMAN
Biroul de Cadastru şi Publicitate Imobiliară Videle

A. Partea I. Descrierea imobilului

TEREN Extravilan

Adresa: Jud. Teleorman

Nr. Crt	Nr cadastral Nr. topografic	Suprafaţa* (mp)	Observaţii / Referinţe
A1		1	Sector cadastral:15 Teren neimprejmuit;

B. Partea II. Proprietari şi acte

Inscrieri privitoare la dreptul de proprietate şi alte drepturi reale		Referinţe
/		
Act Normativ nr. 123, din 10/07/2012 emis de PARLAMENTUL ROMÂNIEI;		
B1	Intabulare, drept de PROPRIETATE, dobandit prin Lege, cota actuala 1/1, cota initiala 1/1	A1
	1) **STATUL ROMÂN**, CIF:9999999999999	
Act Administrativ nr. 6, din 20/06/2005 emis de MINISTERUL ECONOMIEI ȘI COMERȚULUI;		
B2	Intabulare, drept de CONCESIUNE, dobandit prin Lege, cota actuala 1/1, cota initiala 1/1	A1
	1) **DISTRIBUȚIE ENERGIE OLTENIA S.A.**, CIF:14491102	

C. Partea III. SARCINI .

Inscrieri privind dezmembramintele dreptului de proprietate, drepturi reale de garanţie şi sarcini	Referinţe
NU SUNT	

Neutilizabil în circuitul civil

Anexa Nr. 1 La Partea I

Teren

Nr cadastral	Suprafaţa (mp)*	Observaţii / Referinţe
	1	

* Suprafaţa este determinată in planul de proiecţie Stereo 70.

DETALII LINIARE IMOBIL



Date referitoare la teren

Crt	Categorie folosinţă	Intra vilan	Suprafaţa (mp)	Tarla	Parcelă	Nr. topo	Observaţii / Referinţe
1	curti constructii	NU	1	91	104/2	-	

Date referitoare la construcţii

Crt	Număr	Destinaţie construcţie	Supraf. (mp)	Situaţie juridică	Observaţii / Referinţe
A1.1		constructii industriale si edilitare	1	Fara acte	Nr. niveluri:1; S. construita la sol:1 mp; STALP

Lungime Segmente
1) Valorile lungimilor segmentelor sunt obţinute din proiecţie în plan.

Punct început	X / Y	Punct sfârşit	X / Y	Lungime segment (** (m)
1	543.644,833 309.267,581	2	543.646,033 309.267,581	1.2
2	543.646,033 309.267,581	3	543.646,033 309.268,781	1.2
3	543.646,033 309.268,781	4	543.644,833 309.268,781	1.2

Document care conţine date cu caracter personal, protejat de prevederile Regulamentului (UE) nr. 679/2016 şi Legii 190/2018

Punct început	X / Y	Punct sfârşit	X / Y	Lungime segment (** (m)
4	543.644,833 309.268,781	1	543.644,833 309.267,581	1.2

** Lungimile segmentelor sunt determinate în planul de proiecţie Stereo 70 şi sunt rotunjite la 1 milimetru.
*** Distanţa dintre puncte este formată din segmente cumulate ce sunt mai mici decât valoarea 1 milimetru.

Neutilizabil in circuitul civil

DATE DESPRE IMOBILUL NR. 59680

Oficiul de Cadastru şi Publicitate Imobiliară TELEORMAN
Biroul de Cadastru şi Publicitate Imobiliară Videle

A. Partea I. Descrierea imobilului

TEREN Extravilan

Adresa: Jud. Teleorman

Nr. Crt	Nr cadastral Nr. topografic	Suprafaţa* (mp)	Observaţii / Referinţe
A1		1	Sector cadastral:15 Teren neimprejmuit;

B. Partea II. Proprietari şi acte

Inscrieri privitoare la dreptul de proprietate şi alte drepturi reale		Referinţe
/		
Act Normativ nr. 123, din 10/07/2012 emis de PARLAMENTUL ROMÂNIEI;		
B1	Intabulare, drept de PROPRIETATE, dobandit prin Lege, cota actuala 1/1, cota initiala 1/1	A1
	1) **STATUL ROMÂN**, CIF:9999999999999	
Act Administrativ nr. 6, din 20/06/2005 emis de MINISTERUL ECONOMIEI ȘI COMERȚULUI;		
B2	Intabulare, drept de CONCESIUNE, cota actuala 1/1, cota initiala 1/1	A1
	1) **DISTRIBUȚIE ENERGIE OLTENIA S.A.**, CIF:14491102	

C. Partea III. SARCINI .

Inscrieri privind dezmembramintele dreptului de proprietate, drepturi reale de garanţie şi sarcini	Referinţe
NU SUNT	

Neutilizabil în circuitul civil

Anexa Nr. 1 La Partea I

Teren

Nr cadastral	Suprafaţa (mp)*	Observaţii / Referinţe
	1	

* Suprafaţa este determinată in planul de proiecţie Stereo 70.

DETALII LINIARE IMOBIL



Date referitoare la teren

Crt	Categorie folosinţă	Intra vilan	Suprafaţa (mp)	Tarla	Parcelă	Nr. topo	Observaţii / Referinţe
1	curti constructii	NU	1	91	104/1	-	

Date referitoare la construcţii

Crt	Număr	Destinaţie construcţie	Supraf. (mp)	Situaţie juridică	Observaţii / Referinţe
A1.1		constructii industriale si edilitare	1	Fara acte	Nr. niveluri:1; S. construita la sol:1 mp; STALP

Lungime Segmente
1) Valorile lungimilor segmentelor sunt obţinute din proiecţie în plan.

Punct început	X / Y	Punct sfârşit	X / Y	Lungime segment (** (m)
1	543.631,985 309.268,201	2	543.633,185 309.268,201	1.2
2	543.633,185 309.268,201	3	543.633,185 309.269,401	1.2
3	543.633,185 309.269,401	4	543.631,985 309.269,401	1.2

Document care conţine date cu caracter personal, protejat de prevederile Regulamentului (UE) nr. 679/2016 şi Legii 190/2018

Punct început	X / Y	Punct sfârşit	X / Y	Lungime segment (** (m)
4	543.631,985 309.269,401	1	543.631,985 309.268,201	1.2

** Lungimile segmentelor sunt determinate în planul de proiecţie Stereo 70 şi sunt rotunjite la 1 milimetru.
*** Distanţa dintre puncte este formată din segmente cumulate ce sunt mai mici decât valoarea 1 milimetru.

Neutilizabil in circuitul civil

DATE DESPRE IMOBILUL NR. 59681

Oficiul de Cadastru şi Publicitate Imobiliară TELEORMAN
Biroul de Cadastru şi Publicitate Imobiliară Videle

A. Partea I. Descrierea imobilului

TEREN Intravilan

Adresa: Loc. Videle, Jud. Teleorman

Nr. Crt	Nr cadastral Nr. topografic	Suprafaţa* (mp)	Observaţii / Referinţe
A1		1	Sector cadastral:15 Teren neimprejmuit;

B. Partea II. Proprietari şi acte

Inscrieri privitoare la dreptul de proprietate şi alte drepturi reale		Referinţe
/		
Act Normativ nr. 123, din 10/07/2012 emis de PARLAMENTUL ROMÂNIEI;		
B1	Intabulare, drept de PROPRIETATE, dobandit prin Lege, cota actuala 1/1, cota initiala 1/1	A1
	1) **STATUL ROMÂN**, CIF:9999999999999	
Act Administrativ nr. 6, din 20/06/2005 emis de MINISTERUL ECONOMIEI ȘI COMERȚULUI;		
B2	Intabulare, drept de CONCESIUNE, cota actuala 1/1, cota initiala 1/1	A1
	1) **DISTRIBUȚIE ENERGIE OLTENIA S.A.**, CIF:14491102	

C. Partea III. SARCINI .

Inscrieri privind dezmembramintele dreptului de proprietate, drepturi reale de garanţie şi sarcini	Referinţe
NU SUNT	

Neutilizabil în circuitul civil

Anexa Nr. 1 La Partea I

Teren

Nr cadastral	Suprafaţa (mp)*	Observaţii / Referinţe
	1	

* Suprafaţa este determinată in planul de proiecţie Stereo 70.

DETALII LINIARE IMOBIL

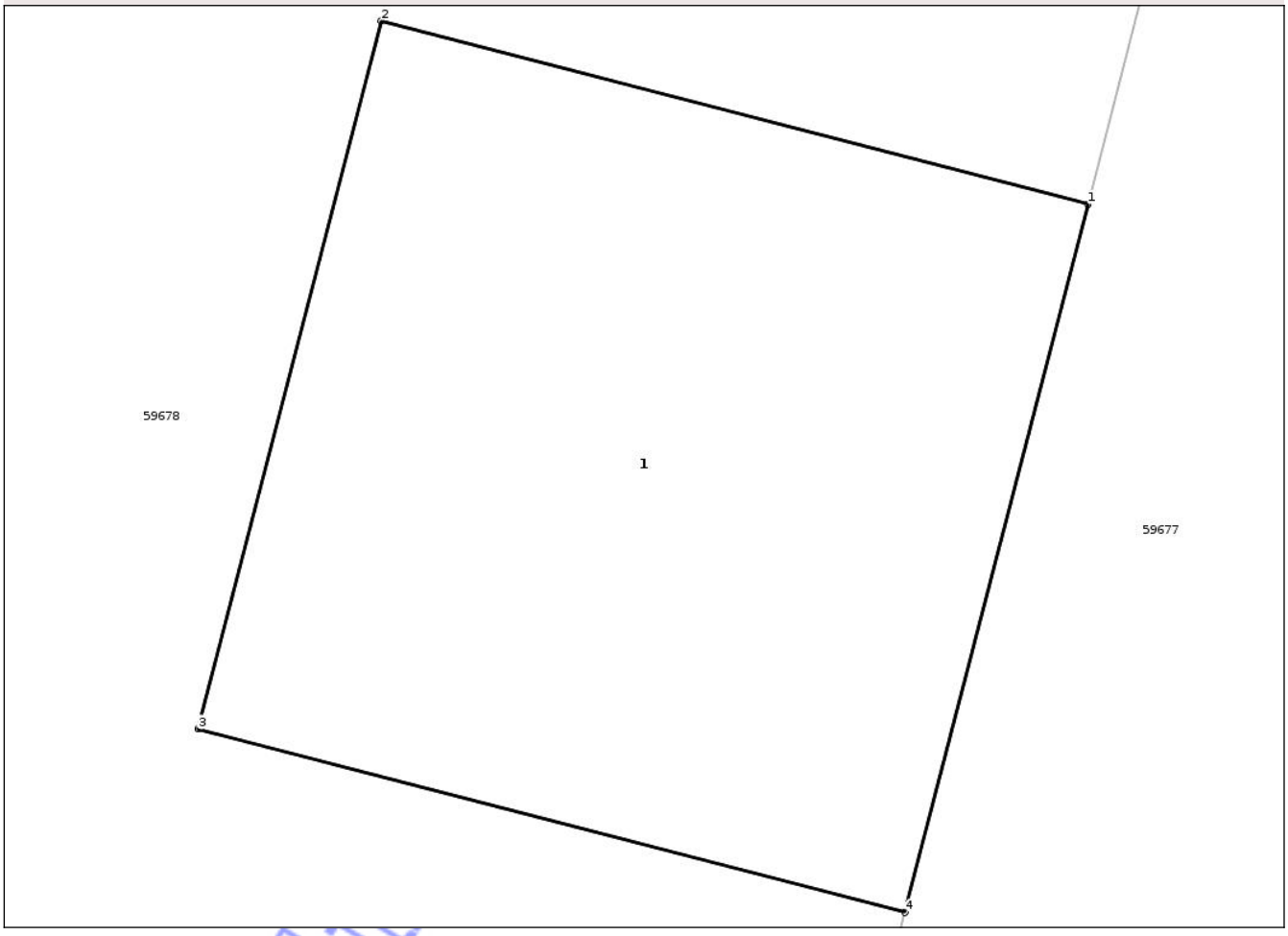

Date referitoare la teren

Crt	Categorie folosinţă	Intra vilan	Suprafaţa (mp)	Tarla	Parcelă	Nr. topo	Observaţii / Referinţe
1	curti constructii	DA	1	91	107/2	-	

Date referitoare la construcţii

Crt	Număr	Destinaţie construcţie	Supraf. (mp)	Situaţie juridică	Observaţii / Referinţe
A1.1		constructii industriale si edilitare	1	Fara acte	Nr. niveluri:1; S. construita la sol:1 mp; STALP

Lungime Segmente
1) Valorile lungimilor segmentelor sunt obţinute din proiecţie în plan.

Punct început	X / Y	Punct sfârşit	X / Y	Lungime segment (** (m)
1	543.589,886 309.270,265	2	543.588,725 309.270,566	1.199
2	543.588,725 309.270,566	3	543.588,424 309.269,404	1.2
3	543.588,424 309.269,404	4	543.589,585 309.269,103	1.199

Document care conţine date cu caracter personal, protejat de prevederile Regulamentului (UE) nr. 679/2016 şi Legii 190/2018

Punct început	X / Y	Punct sfârşit	X / Y	Lungime segment (** (m)
4	543.589,585 309.269,103	1	543.589,886 309.270,265	1.2

** Lungimile segmentelor sunt determinate în planul de proiecţie Stereo 70 şi sunt rotunjite la 1 milimetru.
*** Distanţa dintre puncte este formată din segmente cumulate ce sunt mai mici decât valoarea 1 milimetru.

Neutilizabil in circuitul civil

DATE DESPRE IMOBILUL NR. 59682

Oficiul de Cadastru şi Publicitate Imobiliară TELEORMAN
Biroul de Cadastru şi Publicitate Imobiliară Videle

A. Partea I. Descrierea imobilului

TEREN Extravilan

Adresa: Jud. Teleorman

Nr. Crt	Nr cadastral Nr. topografic	Suprafaţa* (mp)	Observaţii / Referinţe
A1		1	Sector cadastral:15 Teren neimprejmuit;

B. Partea II. Proprietari şi acte

Inscrieri privitoare la dreptul de proprietate şi alte drepturi reale		Referinţe
/		
Act Normativ nr. 123, din 10/07/2012 emis de PARLAMENTUL ROMÂNIEI;		
B1	Intabulare, drept de PROPRIETATE, dobandit prin Lege, cota actuala 1/1, cota initiala 1/1	A1
	1) **STATUL ROMÂN**, CIF:9999999999999	
Act Administrativ nr. 6, din 20/06/2005 emis de MINISTERUL ECONOMIEI ȘI COMERȚULUI;		
B2	Intabulare, drept de CONCESIUNE, dobandit prin Lege, cota actuala 1/1, cota initiala 1/1	A1
	1) **DISTRIBUȚIE ENERGIE OLTENIA S.A.**, CIF:14491102	

C. Partea III. SARCINI .

Inscrieri privind dezmembramintele dreptului de proprietate, drepturi reale de garanţie şi sarcini	Referinţe
NU SUNT	

Neutilizabil în circuitul civil

Anexa Nr. 1 La Partea I

Teren

Nr cadastral	Suprafaţa (mp)*	Observaţii / Referinţe
	1	

* Suprafaţa este determinată in planul de proiecţie Stereo 70.

DETALII LINIARE IMOBIL



Date referitoare la teren

Crt	Categorie folosinţă	Intra vilan	Suprafaţa (mp)	Tarla	Parcelă	Nr. topo	Observaţii / Referinţe
1	curti constructii	NU	1	91	104/3	-	

Date referitoare la construcţii

Crt	Număr	Destinaţie construcţie	Supraf. (mp)	Situaţie juridică	Observaţii / Referinţe
A1.1		constructii industriale si edilitare	1	Fara acte	Nr. niveluri:1; S. construita la sol:1 mp; STALP

Lungime Segmente
1) Valorile lungimilor segmentelor sunt obţinute din proiecţie în plan.

Punct început	X / Y	Punct sfârşit	X / Y	Lungime segment (** (m)
1	543.629,697 309.222,158	2	543.630,897 309.222,158	1.2
2	543.630,897 309.222,158	3	543.630,897 309.223,358	1.2
3	543.630,897 309.223,358	4	543.629,697 309.223,358	1.2

Document care conţine date cu caracter personal, protejat de prevederile Regulamentului (UE) nr. 679/2016 şi Legii 190/2018

Punct început	X / Y	Punct sfârşit	X / Y	Lungime segment (** (m)
4	543.629,697 309.223,358	1	543.629,697 309.222,158	1.2

** Lungimile segmentelor sunt determinate în planul de proiecţie Stereo 70 şi sunt rotunjite la 1 milimetru.
*** Distanţa dintre puncte este formată din segmente cumulate ce sunt mai mici decât valoarea 1 milimetru.

Neutilizabil in circuitul civil

DATE DESPRE IMOBILUL NR. 59683

Oficiul de Cadastru şi Publicitate Imobiliară TELEORMAN
Biroul de Cadastru şi Publicitate Imobiliară Videle

A. Partea I. Descrierea imobilului

TEREN Extravilan

Adresa: Jud. Teleorman

Nr. Crt	Nr cadastral Nr. topografic	Suprafaţa* (mp)	Observaţii / Referinţe
A1		1	Sector cadastral:15 Teren neimprejmuit;

B. Partea II. Proprietari şi acte

Inscrieri privitoare la dreptul de proprietate şi alte drepturi reale		Referinţe
/		
Act Normativ nr. 123, din 10/07/2012 emis de PARLAMENTUL ROMÂNIEI;		
B1	Intabulare, drept de PROPRIETATE, dobandit prin Lege, cota actuala 1/1, cota initiala 1/1	A1
	1) **STATUL ROMÂN**, CIF:9999999999999	
Act Administrativ nr. 6, din 20/06/2005 emis de MINISTERUL ECONOMIEI ȘI COMERȚULUI;		
B2	Intabulare, drept de CONCESIUNE, dobandit prin Lege, cota actuala 1/1, cota initiala 1/1	A1
	1) **DISTRIBUȚIE ENERGIE OLTENIA S.A.**, CIF:14491102	

C. Partea III. SARCINI .

Inscrieri privind dezmembramintele dreptului de proprietate, drepturi reale de garanţie şi sarcini	Referinţe
NU SUNT	

Neutilizabil în circuitul civil

Anexa Nr. 1 La Partea I

Teren

Nr cadastral	Suprafaţa (mp)*	Observaţii / Referinţe
	1	

* Suprafaţa este determinată in planul de proiecţie Stereo 70.

DETALII LINIARE IMOBIL



Date referitoare la teren

Crt	Categorie folosinţă	Intra vilan	Suprafaţa (mp)	Tarla	Parcelă	Nr. topo	Observaţii / Referinţe
1	curti constructii	NU	1	91	104/4	-	

Date referitoare la construcţii

Crt	Număr	Destinaţie construcţie	Supraf. (mp)	Situaţie juridică	Observaţii / Referinţe
A1.1		constructii industriale si edilitare	1	Fara acte	Nr. niveluri:1; S. construita la sol:1 mp; STALP

Lungime Segmente
1) Valorile lungimilor segmentelor sunt obţinute din proiecţie în plan.

Punct început	X / Y	Punct sfârşit	X / Y	Lungime segment (** (m)
1	543.614,113 309.175,394	2	543.615,313 309.175,394	1.2
2	543.615,313 309.175,394	3	543.615,313 309.176,594	1.2
3	543.615,313 309.176,594	4	543.614,113 309.176,594	1.2

Document care conţine date cu caracter personal, protejat de prevederile Regulamentului (UE) nr. 679/2016 şi Legii 190/2018

Punct început	X / Y	Punct sfârşit	X / Y	Lungime segment (** (m)
4	543.614,113 309.176,594	1	543.614,113 309.175,394	1.2

** Lungimile segmentelor sunt determinate în planul de proiecţie Stereo 70 şi sunt rotunjite la 1 milimetru.
*** Distanţa dintre puncte este formată din segmente cumulate ce sunt mai mici decât valoarea 1 milimetru.

Neutilizabil in circuitul civil

DATE DESPRE IMOBILUL NR. 59684

Oficiul de Cadastru şi Publicitate Imobiliară TELEORMAN
Biroul de Cadastru şi Publicitate Imobiliară Videle

A. Partea I. Descrierea imobilului

TEREN Extravilan

Adresa: Jud. Teleorman

Nr. Crt	Nr cadastral Nr. topografic	Suprafaţa* (mp)	Observaţii / Referinţe
A1		1	Sector cadastral:15 Teren neimprejmuit;

B. Partea II. Proprietari şi acte

Inscrieri privitoare la dreptul de proprietate şi alte drepturi reale		Referinţe
/		
Act Normativ nr. 123, din 10/07/2012 emis de PARLAMENTUL ROMÂNIEI;		
B1	Intabulare, drept de PROPRIETATE, dobandit prin Lege, cota actuala 1/1, cota initiala 1/1	A1
	1) **STATUL ROMÂN**, CIF:9999999999999	
Act Administrativ nr. 6, din 20/06/2005 emis de MINISTERUL ECONOMIEI ȘI COMERȚULUI;		
B2	Intabulare, drept de CONCESIUNE, dobandit prin Lege, cota actuala 1/1, cota initiala 1/1	A1
	1) **DISTRIBUȚIE ENERGIE OLTENIA S.A.**, CIF:14491102	

C. Partea III. SARCINI .

Inscrieri privind dezmembramintele dreptului de proprietate, drepturi reale de garanţie şi sarcini	Referinţe
NU SUNT	

Neutilizabil în circuitul civil

Anexa Nr. 1 La Partea I

Teren

Nr cadastral	Suprafaţa (mp)*	Observaţii / Referinţe
	1	

* Suprafaţa este determinată in planul de proiecţie Stereo 70.

DETALII LINIARE IMOBIL



Date referitoare la teren

Crt	Categorie folosinţă	Intra vilan	Suprafaţa (mp)	Tarla	Parcelă	Nr. topo	Observaţii / Referinţe
1	curti constructii	NU	1	91	104/5	-	

Date referitoare la construcţii

Crt	Număr	Destinaţie construcţie	Supraf. (mp)	Situaţie juridică	Observaţii / Referinţe
A1.1		constructii industriale si edilitare	1	Fara acte	Nr. niveluri:1; S. construita la sol:1 mp; STALP

Lungime Segmente
1) Valorile lungimilor segmentelor sunt obţinute din proiecţie în plan.

Punct început	X / Y	Punct sfârşit	X / Y	Lungime segment (** (m)
1	543.599,133 309.130,442	2	543.600,333 309.130,442	1.2
2	543.600,333 309.130,442	3	543.600,333 309.131,642	1.2
3	543.600,333 309.131,642	4	543.599,133 309.131,642	1.2

Document care conţine date cu caracter personal, protejat de prevederile Regulamentului (UE) nr. 679/2016 şi Legii 190/2018

Punct început	X / Y	Punct sfârşit	X / Y	Lungime segment (** (m)
4	543.599,133 309.131,642	1	543.599,133 309.130,442	1.2

** Lungimile segmentelor sunt determinate în planul de proiecţie Stereo 70 şi sunt rotunjite la 1 milimetru.
*** Distanţa dintre puncte este formată din segmente cumulate ce sunt mai mici decât valoarea 1 milimetru.

Neutilizabil in circuitul civil

DATE DESPRE IMOBILUL NR. 59685

Oficiul de Cadastru şi Publicitate Imobiliară TELEORMAN
Biroul de Cadastru şi Publicitate Imobiliară Videle

A. Partea I. Descrierea imobilului

TEREN Extravilan

Adresa: Jud. Teleorman

Nr. Crt	Nr cadastral Nr. topografic	Suprafaţa* (mp)	Observaţii / Referinţe
A1		1	Sector cadastral:15 Teren neimprejmuit;

B. Partea II. Proprietari şi acte

Inscrieri privitoare la dreptul de proprietate şi alte drepturi reale		Referinţe
/		
Act Normativ nr. 123, din 10/07/2012 emis de PARLAMENTUL ROMÂNIEI;		
B1	Intabulare, drept de PROPRIETATE, dobandit prin Lege, cota actuala 1/1, cota initiala 1/1	A1
	1) **STATUL ROMÂN**, CIF:9999999999999	
Act Administrativ nr. 6, din 20/06/2005 emis de MINISTERUL ECONOMIEI ȘI COMERȚULUI;		
B2	Intabulare, drept de CONCESIUNE, dobandit prin Lege, cota actuala 1/1, cota initiala 1/1	A1
	1) **DISTRIBUȚIE ENERGIE OLTENIA S.A.**, CIF:14491102	

C. Partea III. SARCINI .

Inscrieri privind dezmembramintele dreptului de proprietate, drepturi reale de garanţie şi sarcini	Referinţe
NU SUNT	

Neutilizabil în circuitul civil

Anexa Nr. 1 La Partea I

Teren

Nr cadastral	Suprafaţa (mp)*	Observaţii / Referinţe
	1	

* Suprafaţa este determinată in planul de proiecţie Stereo 70.

DETALII LINIARE IMOBIL



Date referitoare la teren

Crt	Categorie folosinţă	Intra vilan	Suprafaţa (mp)	Tarla	Parcelă	Nr. topo	Observaţii / Referinţe
1	curti constructii	NU	1	91	104/6	-	

Date referitoare la construcţii

Crt	Număr	Destinaţie construcţie	Supraf. (mp)	Situaţie juridică	Observaţii / Referinţe
A1.1		constructii industriale si edilitare	1	Fara acte	Nr. niveluri:1; S. construita la sol:1 mp; STALP

Lungime Segmente
1) Valorile lungimilor segmentelor sunt obţinute din proiecţie în plan.

Punct început	X / Y	Punct sfârşit	X / Y	Lungime segment (** (m)
1	543.583,701 309.084,136	2	543.584,901 309.084,136	1.2
2	543.584,901 309.084,136	3	543.584,901 309.085,336	1.2
3	543.584,901 309.085,336	4	543.583,701 309.085,336	1.2

Document care conţine date cu caracter personal, protejat de prevederile Regulamentului (UE) nr. 679/2016 şi Legii 190/2018

Punct început	X / Y	Punct sfârşit	X / Y	Lungime segment (** (m)
4	543.583,701 309.085,336	1	543.583,701 309.084,136	1.2

** Lungimile segmentelor sunt determinate în planul de proiecţie Stereo 70 şi sunt rotunjite la 1 milimetru.
*** Distanţa dintre puncte este formată din segmente cumulate ce sunt mai mici decât valoarea 1 milimetru.

Neutilizabil in circuitul civil

DATE DESPRE IMOBILUL NR. 59686

Oficiul de Cadastru şi Publicitate Imobiliară TELEORMAN
Biroul de Cadastru şi Publicitate Imobiliară Videle

A. Partea I. Descrierea imobilului

TEREN Extravilan

Adresa: Jud. Teleorman

Nr. Crt	Nr cadastral Nr. topografic	Suprafaţa* (mp)	Observaţii / Referinţe
A1		1	Sector cadastral:15 Teren neimprejmuit;

B. Partea II. Proprietari şi acte

Inscrieri privitoare la dreptul de proprietate şi alte drepturi reale		Referinţe
/		
Act Normativ nr. 123, din 10/07/2012 emis de PARLAMENTUL ROMÂNIEI;		
B1	Intabulare, drept de PROPRIETATE, dobandit prin Lege, cota actuala 1/1, cota initiala 1/1	A1
	1) **STATUL ROMÂN**, CIF:9999999999999	
Act Administrativ nr. 6, din 20/06/2005 emis de MINISTERUL ECONOMIEI ȘI COMERȚULUI;		
B2	Intabulare, drept de CONCESIUNE, dobandit prin Lege, cota actuala 1/1, cota initiala 1/1	A1
	1) **DISTRIBUȚIE ENERGIE OLTENIA S.A.**, CIF:14491102	

C. Partea III. SARCINI .

Inscrieri privind dezmembramintele dreptului de proprietate, drepturi reale de garanţie şi sarcini	Referinţe
NU SUNT	

Neutilizabil în circuitul civil

Anexa Nr. 1 La Partea I

Teren

Nr cadastral	Suprafaţa (mp)*	Observaţii / Referinţe
	1	

* Suprafaţa este determinată in planul de proiecţie Stereo 70.

DETALII LINIARE IMOBIL



Date referitoare la teren

Crt	Categorie folosinţă	Intra vilan	Suprafaţa (mp)	Tarla	Parcelă	Nr. topo	Observaţii / Referinţe
1	curti constructii	NU	1	91	104/7	-	

Date referitoare la construcţii

Crt	Număr	Destinaţie construcţie	Supraf. (mp)	Situaţie juridică	Observaţii / Referinţe
A1.1		constructii industriale si edilitare	1	Fara acte	Nr. niveluri:1; S. construita la sol:1 mp; STALP

Lungime Segmente
1) Valorile lungimilor segmentelor sunt obţinute din proiecţie în plan.

Punct început	X / Y	Punct sfârşit	X / Y	Lungime segment (** (m)
1	543.568,681 309.039,064	2	543.569,881 309.039,064	1.2
2	543.569,881 309.039,064	3	543.569,881 309.040,264	1.2
3	543.569,881 309.040,264	4	543.568,681 309.040,264	1.2

Document care conţine date cu caracter personal, protejat de prevederile Regulamentului (UE) nr. 679/2016 şi Legii 190/2018

Punct început	X / Y	Punct sfârşit	X / Y	Lungime segment (** (m)
4	543.568,681 309.040,264	1	543.568,681 309.039,064	1.2

** Lungimile segmentelor sunt determinate în planul de proiecţie Stereo 70 şi sunt rotunjite la 1 milimetru.
*** Distanţa dintre puncte este formată din segmente cumulate ce sunt mai mici decât valoarea 1 milimetru.

Neutilizabil in circuitul civil

DATE DESPRE IMOBILUL NR. 59687

Oficiul de Cadastru şi Publicitate Imobiliară TELEORMAN
Biroul de Cadastru şi Publicitate Imobiliară Videle

A. Partea I. Descrierea imobilului

TEREN Extravilan

Adresa: Jud. Teleorman

Nr. Crt	Nr cadastral Nr. topografic	Suprafaţa* (mp)	Observaţii / Referinţe
A1		1	Sector cadastral:15 Teren neimprejmuit;

B. Partea II. Proprietari şi acte

Inscrieri privitoare la dreptul de proprietate şi alte drepturi reale		Referinţe
/		
Act Normativ nr. 123, din 10/07/2012 emis de PARLAMENTUL ROMÂNIEI;		
B1	Intabulare, drept de PROPRIETATE, dobandit prin Lege, cota actuala 1/1, cota initiala 1/1	A1
	1) **STATUL ROMÂN**, CIF:9999999999999	
Act Administrativ nr. 6, din 20/06/2005 emis de MINISTERUL ECONOMIEI ȘI COMERȚULUI;		
B2	Intabulare, drept de CONCESIUNE, dobandit prin Lege, cota actuala 1/1, cota initiala 1/1	A1
	1) **DISTRIBUȚIE ENERGIE OLTENIA S.A.**, CIF:14491102	

C. Partea III. SARCINI .

Inscrieri privind dezmembramintele dreptului de proprietate, drepturi reale de garanţie şi sarcini	Referinţe
NU SUNT	

Neutilizabil în circuitul civil

Anexa Nr. 1 La Partea I

Teren

Nr cadastral	Suprafaţa (mp)*	Observaţii / Referinţe
	1	

* Suprafaţa este determinată in planul de proiecţie Stereo 70.

DETALII LINIARE IMOBIL



Date referitoare la teren

Crt	Categorie folosinţă	Intra vilan	Suprafaţa (mp)	Tarla	Parcelă	Nr. topo	Observaţii / Referinţe
1	curti constructii	NU	1	91	104/8	-	

Date referitoare la construcţii

Crt	Număr	Destinaţie construcţie	Supraf. (mp)	Situaţie juridică	Observaţii / Referinţe
A1.1		constructii industriale si edilitare	1	Fara acte	Nr. niveluri:1; S. construita la sol:1 mp; STALP

Lungime Segmente
1) Valorile lungimilor segmentelor sunt obţinute din proiecţie în plan.

Punct început	X / Y	Punct sfârşit	X / Y	Lungime segment (** (m)
1	543.553,78 308.994,349	2	543.554,98 308.994,349	1.2
2	543.554,98 308.994,349	3	543.554,98 308.995,549	1.2
3	543.554,98 308.995,549	4	543.553,78 308.995,549	1.2

Document care conţine date cu caracter personal, protejat de prevederile Regulamentului (UE) nr. 679/2016 şi Legii 190/2018

Punct început	X / Y	Punct sfârşit	X / Y	Lungime segment (** (m)
4	543.553,78 308.995,549	1	543.553,78 308.994,349	1.2

** Lungimile segmentelor sunt determinate în planul de proiecţie Stereo 70 şi sunt rotunjite la 1 milimetru.
*** Distanţa dintre puncte este formată din segmente cumulate ce sunt mai mici decât valoarea 1 milimetru.

Neutilizabil in circuitul civil

DATE DESPRE IMOBILUL NR. 59688

Oficiul de Cadastru şi Publicitate Imobiliară TELEORMAN
Biroul de Cadastru şi Publicitate Imobiliară Videle

A. Partea I. Descrierea imobilului

TEREN Extravilan

Adresa: Jud. Teleorman

Nr. Crt	Nr cadastral Nr. topografic	Suprafaţa* (mp)	Observaţii / Referinţe
A1		1	Sector cadastral:15 Teren neimprejmuit;

B. Partea II. Proprietari şi acte

Inscrieri privitoare la dreptul de proprietate şi alte drepturi reale		Referinţe
/		
Act Normativ nr. 123, din 10/07/2012 emis de PARLAMENTUL ROMÂNIEI;		
B1	Intabulare, drept de PROPRIETATE, dobandit prin Lege, cota actuala 1/1, cota initiala 1/1	A1
	1) **STATUL ROMÂN**, CIF:9999999999999	
Act Administrativ nr. 6, din 20/06/2005 emis de MINISTERUL ECONOMIEI ȘI COMERȚULUI;		
B2	Intabulare, drept de CONCESIUNE, dobandit prin Lege, cota actuala 1/1, cota initiala 1/1	A1
	1) **DISTRIBUȚIE ENERGIE OLTENIA S.A.**, CIF:14491102	

C. Partea III. SARCINI .

Inscrieri privind dezmembramintele dreptului de proprietate, drepturi reale de garanţie şi sarcini	Referinţe
NU SUNT	

Neutilizabil în circuitul civil

Anexa Nr. 1 La Partea I

Teren

Nr cadastral	Suprafaţa (mp)*	Observaţii / Referinţe
	1	

* Suprafaţa este determinată in planul de proiecţie Stereo 70.

DETALII LINIARE IMOBIL



Date referitoare la teren

Crt	Categorie folosinţă	Intra vilan	Suprafaţa (mp)	Tarla	Parcelă	Nr. topo	Observaţii / Referinţe
1	curti constructii	NU	1	91	104/9	-	

Date referitoare la construcţii

Crt	Număr	Destinaţie construcţie	Supraf. (mp)	Situaţie juridică	Observaţii / Referinţe
A1.1		constructii industriale si edilitare	1	Fara acte	Nr. niveluri:1; S. construita la sol:1 mp; STALP

Lungime Segmente
1) Valorile lungimilor segmentelor sunt obţinute din proiecţie în plan.

Punct început	X / Y	Punct sfârşit	X / Y	Lungime segment (** (m)
1	543.538,61 308.948,825	2	543.539,81 308.948,825	1.2
2	543.539,81 308.948,825	3	543.539,81 308.950,025	1.2
3	543.539,81 308.950,025	4	543.538,61 308.950,025	1.2

Document care conţine date cu caracter personal, protejat de prevederile Regulamentului (UE) nr. 679/2016 şi Legii 190/2018

Punct început	X / Y	Punct sfârşit	X / Y	Lungime segment (** (m)
4	543.538,61 308.950,025	1	543.538,61 308.948,825	1.2

** Lungimile segmentelor sunt determinate în planul de proiecţie Stereo 70 şi sunt rotunjite la 1 milimetru.
*** Distanţa dintre puncte este formată din segmente cumulate ce sunt mai mici decât valoarea 1 milimetru.

Neutilizabil in circuitul civil

DATE DESPRE IMOBILUL NR. 59689

Oficiul de Cadastru şi Publicitate Imobiliară TELEORMAN
Biroul de Cadastru şi Publicitate Imobiliară Videle

A. Partea I. Descrierea imobilului

TEREN Extravilan

Adresa: Jud. Teleorman

Nr. Crt	Nr cadastral Nr. topografic	Suprafaţa* (mp)	Observaţii / Referinţe
A1		1	Sector cadastral:15 Teren neimprejmuit;

B. Partea II. Proprietari şi acte

Inscrieri privitoare la dreptul de proprietate şi alte drepturi reale		Referinţe
/		
Act Normativ nr. 123, din 10/07/2012 emis de PARLAMENTUL ROMÂNIEI;		
B1	Intabulare, drept de PROPRIETATE, dobandit prin Lege, cota actuala 1/1, cota initiala 1/1	A1
	1) **STATUL ROMÂN**, CIF:9999999999999	
Act Administrativ nr. 6, din 20/06/2005 emis de MINISTERUL ECONOMIEI ȘI COMERȚULUI;		
B2	Intabulare, drept de CONCESIUNE, dobandit prin Lege, cota actuala 1/1, cota initiala 1/1	A1
	1) **DISTRIBUȚIE ENERGIE OLTENIA S.A.**, CIF:14491102	

C. Partea III. SARCINI .

Inscrieri privind dezmembramintele dreptului de proprietate, drepturi reale de garanţie şi sarcini	Referinţe
NU SUNT	

Neutilizabil în circuitul civil

Anexa Nr. 1 La Partea I

Teren

Nr cadastral	Suprafaţa (mp)*	Observaţii / Referinţe
	1	

* Suprafaţa este determinată in planul de proiecţie Stereo 70.

DETALII LINIARE IMOBIL



Date referitoare la teren

Crt	Categorie folosinţă	Intra vilan	Suprafaţa (mp)	Tarla	Parcelă	Nr. topo	Observaţii / Referinţe
1	curti constructii	NU	1	91	104/10	-	

Date referitoare la construcţii

Crt	Număr	Destinaţie construcţie	Supraf. (mp)	Situaţie juridică	Observaţii / Referinţe
A1.1		constructii industriale si edilitare	1	Fara acte	Nr. niveluri:1; S. construita la sol:1 mp; STALP

Lungime Segmente
1) Valorile lungimilor segmentelor sunt obţinute din proiecţie în plan.

Punct început	X / Y	Punct sfârşit	X / Y	Lungime segment (** (m)
1	543.523,706 308.904,102	2	543.524,906 308.904,102	1.2
2	543.524,906 308.904,102	3	543.524,906 308.905,302	1.2
3	543.524,906 308.905,302	4	543.523,706 308.905,302	1.2

Document care conţine date cu caracter personal, protejat de prevederile Regulamentului (UE) nr. 679/2016 şi Legii 190/2018

Punct început	X / Y	Punct sfârşit	X / Y	Lungime segment (** (m)
4	543.523,706 308.905,302	1	543.523,706 308.904,102	1.2

** Lungimile segmentelor sunt determinate în planul de proiecţie Stereo 70 şi sunt rotunjite la 1 milimetru.
*** Distanţa dintre puncte este formată din segmente cumulate ce sunt mai mici decât valoarea 1 milimetru.

Neutilizabil in circuitul civil

DATE DESPRE IMOBILUL NR. 59694

Oficiul de Cadastru şi Publicitate Imobiliară TELEORMAN
Biroul de Cadastru şi Publicitate Imobiliară Videle

A. Partea I. Descrierea imobilului

TEREN Necunoscut

Adresa: Loc. Videle, Jud. Teleorman

Nr. Crt	Nr cadastral Nr. topografic	Suprafaţa* (mp)	Observaţii / Referinţe
A1		6.384	Sector cadastral:15 Teren neimprejmuit;

B. Partea II. Proprietari şi acte

Inscrieri privitoare la dreptul de proprietate şi alte drepturi reale		Referinţe
/		
Act Administrativ nr. 902917, din 09/08/2002 emis de CJSDPAT TELEORMAN;		
B1	Intabulare, drept de PROPRIETATE, Legea 18/1991, dobandit prin Reconstituire, cota actuala 1/1, cota initiala 1/1	A1
	1) **BORNEA I. CONSTANTIN**	

C. Partea III. SARCINI .

Inscrieri privind dezmembramintele dreptului de proprietate, drepturi reale de garanţie şi sarcini	Referinţe
NU SUNT	

Neutilizabil în circuitul civil

Anexa Nr. 1 La Partea I

Teren

Nr cadastral	Suprafaţa (mp)*	Observaţii / Referinţe
	6.384	

* Suprafaţa este determinată in planul de proiecţie Stereo 70.

DETALII LINIARE IMOBIL

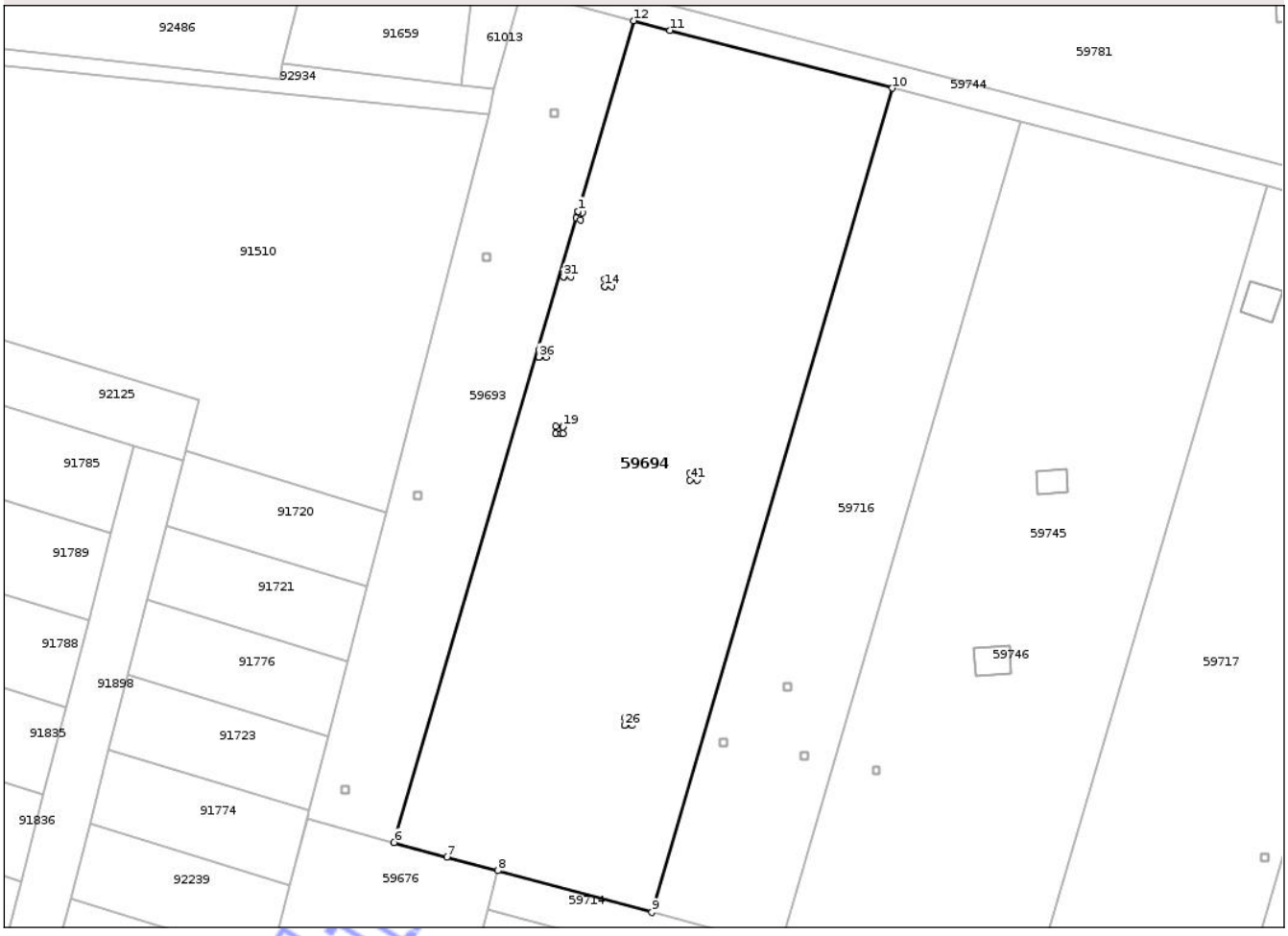

Date referitoare la teren

Crt	Categorie folosinţă	Intra vilan	Suprafaţa (mp)	Tarla	Parcelă	Nr. topo	Observaţii / Referinţe
1	arabil	NU	5.283	91	860/I/4	-	identic cu tarla 91/4
2	arabil	DA	1.101	91	860/I/4	-	identic cu tarla 91/4

Lungime Segmente

1) Valorile lungimilor segmentelor sunt obţinute din proiecţie în plan.

Punct început	X / Y	Punct sfârşit	X / Y	Lungime segment
1	543.667,862 309.539,165	2	543.667,916 309.539,146	0.057
4	543.668,265 309.537,75	5	543.667,579 309.537,992	0.727
7	543.645,996 309.431,33	8	543.654,502 309.429,03	8.811
10	543.720,424 309.559,69	11	543.683,266 309.569,386	38.402
13	543.667,862 309.539,165	14	543.672,378 309.526,614	13.339

Punct început	X / Y	Punct sfârşit	X / Y	Lungime segment
2	543.667,916 309.539,146	3	543.668,665 309.538,881	0.794
5	543.667,579 309.537,992	6	543.637,117 309.433,731	108.62
8	543.654,502 309.429,03	9	543.680,231 309.422,073	26.653
11	543.683,266 309.569,386	12	543.677,176 309.570,975	6.294
14	543.672,378 309.526,614	15	543.672,378 309.527,814	1.2

Punct început	X / Y	Punct sfârşit	X / Y	Lungime segment
3	543.668,665 309.538,881	4	543.668,265 309.537,75	1.2
6	543.637,117 309.433,731	7	543.645,996 309.431,33	9.198
9	543.680,231 309.422,073	10	543.720,424 309.559,69	143.366
12	543.677,176 309.570,975	13	543.667,862 309.539,165	33.146
15	543.672,378 309.527,814	16	543.673,578 309.527,814	1.2

Document care conţine date cu caracter personal, protejat de prevederile Regulamentului (UE) nr. 679/2016 şi Legii 190/2018

Punct început	X / Y	Punct sfârşit	X / Y	Lungime segment
16	543.673,578 309.527,814	17	543.673,578 309.526,614	1.2
19	543.665,381 309.503,135	20	543.665,381 309.502,026	1.109
22	543.664,181 309.502,026	23	543.664,181 309.503,226	1.2
25	543.665,381 309.503,135	26	543.675,655 309.453,308	50.875
28	543.676,855 309.454,508	29	543.676,855 309.453,308	1.2
31	543.665,47 309.528,243	32	543.665,47 309.529,443	1.2
34	543.666,67 309.528,243	35	543.665,47 309.528,243	1.2
37	543.661,375 309.515,993	38	543.662,575 309.515,993	1.2
40	543.661,375 309.514,793	41	543.686,631 309.494,296	32.527
43	543.687,831 309.495,496	44	543.687,831 309.494,296	1.2

Punct început	X / Y	Punct sfârşit	X / Y	Lungime segment
17	543.673,578 309.526,614	18	543.672,378 309.526,614	1.2
20	543.665,381 309.502,026	21	543.665,081 309.502,026	0.3
23	543.664,181 309.503,226	24	543.665,381 309.503,226	1.2
26	543.675,655 309.453,308	27	543.675,655 309.454,508	1.2
29	543.676,855 309.453,308	30	543.675,655 309.453,308	1.2
32	543.665,47 309.529,443	33	543.666,67 309.529,443	1.2
35	543.665,47 309.528,243	36	543.661,375 309.514,793	14.06
38	543.662,575 309.515,993	39	543.662,575 309.514,793	1.2
41	543.686,631 309.494,296	42	543.686,631 309.495,496	1.2
44	543.687,831 309.494,296	1	543.686,631 309.494,296	1.2

Punct început	X / Y	Punct sfârşit	X / Y	Lungime segment
18	543.672,378 309.526,614	19	543.665,381 309.503,135	24.499
21	543.665,081 309.502,026	22	543.664,181 309.502,026	0.9
24	543.665,381 309.503,226	25	543.665,381 309.503,135	0.091
27	543.675,655 309.454,508	28	543.676,855 309.454,508	1.2
30	543.675,655 309.453,308	31	543.665,47 309.528,243	75.624
33	543.666,67 309.529,443	34	543.666,67 309.528,243	1.2
36	543.661,375 309.514,793	37	543.661,375 309.515,993	1.2
39	543.662,575 309.514,793	40	543.661,375 309.514,793	1.2
42	543.686,631 309.495,496	43	543.687,831 309.495,496	1.2

**** Lungimile segmentelor sunt determinate în planul de proiecţie Stereo 70 şi sunt rotunjite la 1 milimetru.**
***** Distanţa dintre puncte este formată din segmente cumulate ce sunt mai mici decât valoarea 1 milimetru.**

Neutilizabil în circuitul civil

DATE DESPRE IMOBILUL NR. 59693

Oficiul de Cadastru şi Publicitate Imobiliară TELEORMAN
Biroul de Cadastru şi Publicitate Imobiliară Videle

A. Partea I. Descrierea imobilului

TEREN Intravilan

Adresa: Loc. Videle, Jud. Teleorman

Nr. Crt	Nr cadastral Nr. topografic	Suprafaţa* (mp)	Observaţii / Referinţe
A1		2.459	Sector cadastral:15 Teren neimprejmuit;

B. Partea II. Proprietari şi acte

Inscrieri privitoare la dreptul de proprietate şi alte drepturi reale		Referinţe
/		
Act Administrativ nr. 23306, din 04/12/2024 emis de PRIMĂRIA ORAȘULUI VIDELE;		
B1	Inscrierea posesiei, drept de PROPRIETATE, dobandit prin Lege, cota actuala 1/1, cota initiala 1/1	A1
	1) **NEIDENTIFICAT NEIDENTIFICAT**	
Act Normativ nr. 7, din 13/03/1996 emis de PARLAMENTUL ROMÂNIEI (art. 13);		
B2	Se noteaza mentiunea de proprietar neidentificat	A1

C. Partea III. SARCINI .

Inscrieri privind dezmembramintele dreptului de proprietate, drepturi reale de garanţie şi sarcini	Referinţe
NU SUNT	

Neutilizabil în circuitul civil

Anexa Nr. 1 La Partea I

Teren

Nr cadastral	Suprafaţa (mp)*	Observaţii / Referinţe
	2.459	

* Suprafaţa este determinată in planul de proiecţie Stereo 70.

DETALII LINIARE IMOBIL



Date referitoare la teren

Crt	Categorie folosinţă	Intra vilan	Suprafaţa (mp)	Tarla	Parcelă	Nr. topo	Observaţii / Referinţe
1	arabil	DA	2.459	91	-	-	

Lungime Segmente

1) Valorile lungimilor segmentelor sunt obţinute din proiecţie în plan.

Punct început	X / Y	Punct sfârşit	X / Y	Lungime segment (** (m)
1	543.677,176 309.570,975	2	543.658,385 309.575,878	19.42
3	543.653,917 309.559,617	4	543.653,058 309.555,302	4.4
5	543.635,868 309.488,903	6	543.632,642 309.476,442	12.872
7	543.629,416 309.463,98	8	543.626,19 309.451,519	12.872
9	543.622,964 309.439,057	10	543.622,601 309.437,656	1.447

Punct început	X / Y	Punct sfârşit	X / Y	Lungime segment (** (m)
2	543.658,385 309.575,878	3	543.653,917 309.559,617	16.864
4	543.653,058 309.555,302	5	543.635,868 309.488,903	68.588
6	543.632,642 309.476,442	7	543.629,416 309.463,98	12.873
8	543.626,19 309.451,519	9	543.622,964 309.439,057	12.873
10	543.622,601 309.437,656	11	543.637,117 309.433,731	15.037

Document care conţine date cu caracter personal, protejat de prevederile Regulamentului (UE) nr. 679/2016 şi Legii 190/2018

Punct început	X / Y	Punct sfârşit	X / Y	Lungime segment (** (m)
11	543.637,117 309.433,731	12	543.667,579 309.537,992	108.62
13	543.667,133 309.538,15	14	543.667,533 309.539,281	1.2
15	543.667,862 309.539,165	16	543.677,176 309.570,975	33.146
17	543.628,451 309.441,872	18	543.628,451 309.443,072	1.2
19	543.629,651 309.443,072	20	543.629,651 309.441,872	1.2
21	543.628,451 309.441,872	22	543.640,496 309.491,112	50.692
23	543.640,496 309.492,312	24	543.641,696 309.492,312	1.2
25	543.641,696 309.491,112	26	543.640,496 309.491,112	1.2
27	543.651,92 309.530,897	28	543.651,92 309.532,097	1.2
29	543.653,12 309.532,097	30	543.653,12 309.530,897	1.2
31	543.651,92 309.530,897	32	543.663,227 309.554,912	26.544
33	543.663,227 309.556,112	34	543.664,427 309.556,112	1.2
35	543.664,427 309.554,912	1	543.663,227 309.554,912	1.2

Punct început	X / Y	Punct sfârşit	X / Y	Lungime segment (** (m)
12	543.667,579 309.537,992	13	543.667,133 309.538,15	0.473
14	543.667,533 309.539,281	15	543.667,862 309.539,165	0.349
16	543.677,176 309.570,975	17	543.628,451 309.441,872	137.992
18	543.628,451 309.443,072	19	543.629,651 309.443,072	1.2
20	543.629,651 309.441,872	21	543.628,451 309.441,872	1.2
22	543.640,496 309.491,112	23	543.640,496 309.492,312	1.2
24	543.641,696 309.492,312	25	543.641,696 309.491,112	1.2
26	543.640,496 309.491,112	27	543.651,92 309.530,897	41.393
28	543.651,92 309.532,097	29	543.653,12 309.532,097	1.2
30	543.653,12 309.530,897	31	543.651,92 309.530,897	1.2
32	543.663,227 309.554,912	33	543.663,227 309.556,112	1.2
34	543.664,427 309.556,112	35	543.664,427 309.554,912	1.2

**** Lungimile segmentelor sunt determinate în planul de proiecţie Stereo 70 şi sunt rotunjite la 1 milimetru.**
***** Distanţa dintre puncte este formată din segmente cumulate ce sunt mai mici decât valoarea 1 milimetru.**

Neutilizabil în circuitul civil

DATE DESPRE IMOBILUL NR. 59690

Oficiul de Cadastru şi Publicitate Imobiliară TELEORMAN
Biroul de Cadastru şi Publicitate Imobiliară Videle

A. Partea I. Descrierea imobilului

TEREN Extravilan

Adresa: Jud. Teleorman

Nr. Crt	Nr cadastral Nr. topografic	Suprafaţa* (mp)	Observaţii / Referinţe
A1		1	Sector cadastral:15 Teren neimprejmuit;

B. Partea II. Proprietari şi acte

Inscrieri privitoare la dreptul de proprietate şi alte drepturi reale		Referinţe
/		
Act Normativ nr. 123, din 10/07/2012 emis de PARLAMENTUL ROMÂNIEI;		
B1	Intabulare, drept de PROPRIETATE, dobandit prin Lege, cota actuala 1/1, cota initiala 1/1	A1
	1) **STATUL ROMÂN**, CIF:9999999999999	
Act Administrativ nr. 6, din 20/06/2005 emis de MINISTERUL ECONOMIEI ȘI COMERȚULUI;		
B2	Intabulare, drept de CONCESIUNE, dobandit prin Lege, cota actuala 1/1, cota initiala 1/1	A1
	1) **DISTRIBUȚIE ENERGIE OLTENIA S.A.**, CIF:14491102	

C. Partea III. SARCINI .

Inscrieri privind dezmembramintele dreptului de proprietate, drepturi reale de garanţie şi sarcini	Referinţe
NU SUNT	

Neutilizabil în circuitul civil

Anexa Nr. 1 La Partea I

Teren

Nr cadastral	Suprafaţa (mp)*	Observaţii / Referinţe
	1	

* Suprafaţa este determinată in planul de proiecţie Stereo 70.

DETALII LINIARE IMOBIL

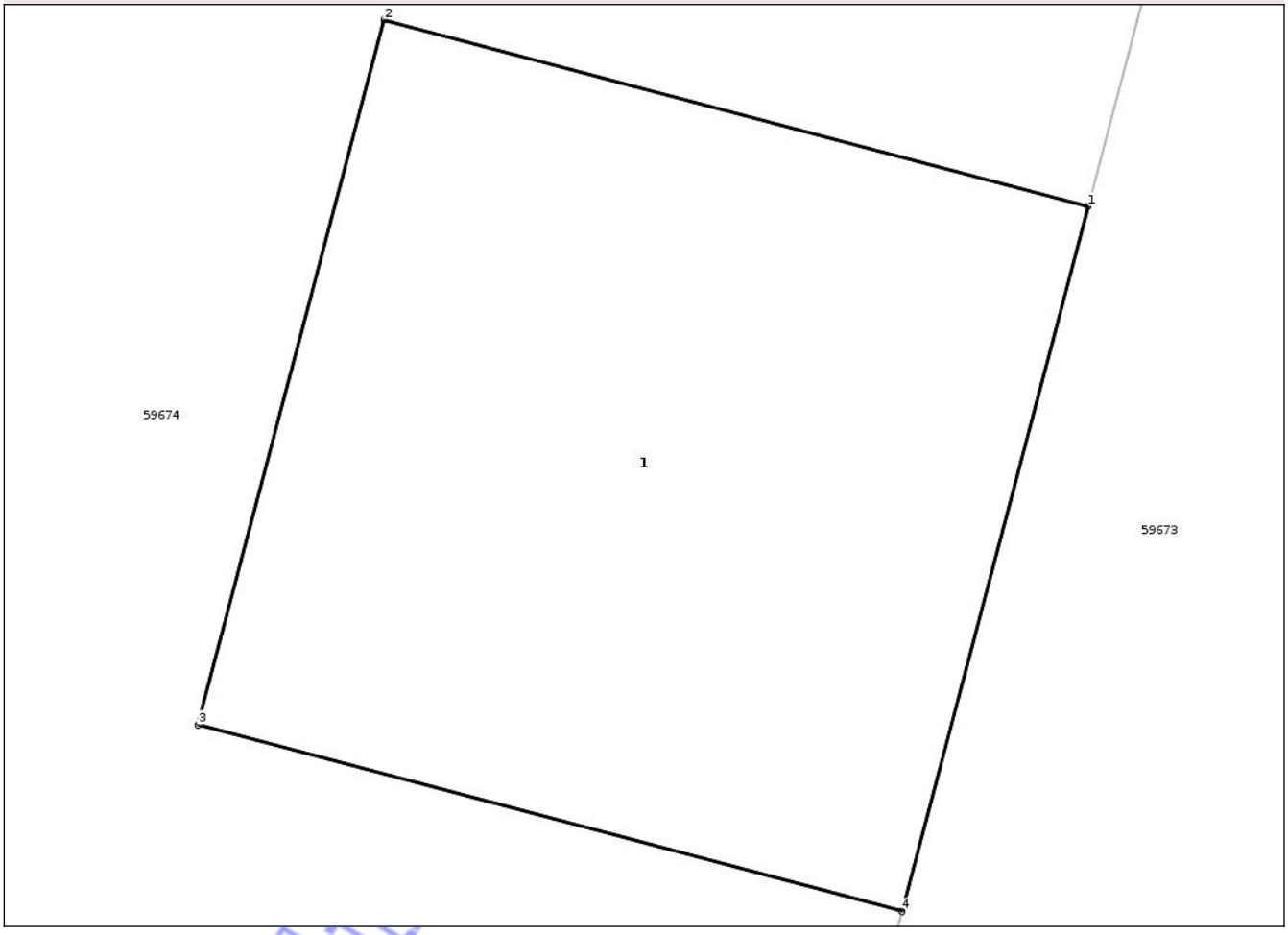

Date referitoare la teren

Crt	Categorie folosinţă	Intra vilan	Suprafaţa (mp)	Tarla	Parcelă	Nr. topo	Observaţii / Referinţe
1	curti constructii	NU	1	91	105/1	-	

Date referitoare la construcţii

Crt	Număr	Destinaţie construcţie	Supraf. (mp)	Situaţie juridică	Observaţii / Referinţe
A1.1		constructii industriale si edilitare	1	Fara acte	Nr. niveluri:1; S. construita la sol:1 mp; STALP

Lungime Segmente
1) Valorile lungimilor segmentelor sunt obţinute din proiecţie în plan.

Punct început	X / Y	Punct sfârşit	X / Y	Lungime segment (** (m)
1	543.509,458 308.858,515	2	543.508,298 308.858,822	1.2
2	543.508,298 308.858,822	3	543.507,991 308.857,662	1.2
3	543.507,991 308.857,662	4	543.509,151 308.857,355	1.2

Document care conţine date cu caracter personal, protejat de prevederile Regulamentului (UE) nr. 679/2016 şi Legii 190/2018

Punct început	X / Y	Punct sfârşit	X / Y	Lungime segment (** (m)
4	543.509,151 308.857,355	1	543.509,458 308.858,515	1.2

** Lungimile segmentelor sunt determinate în planul de proiecţie Stereo 70 şi sunt rotunjite la 1 milimetru.
*** Distanţa dintre puncte este formată din segmente cumulate ce sunt mai mici decât valoarea 1 milimetru.

Neutilizabil in circuitul civil

DATE DESPRE IMOBILUL NR. 59691

Oficiul de Cadastru şi Publicitate Imobiliară TELEORMAN
Biroul de Cadastru şi Publicitate Imobiliară Videle

A. Partea I. Descrierea imobilului

TEREN Extravilan

Adresa: Jud. Teleorman

Nr. Crt	Nr cadastral Nr. topografic	Suprafaţa* (mp)	Observaţii / Referinţe
A1		12	Sector cadastral:15 Teren neimprejmuit;

B. Partea II. Proprietari şi acte

Inscrieri privitoare la dreptul de proprietate şi alte drepturi reale		Referinţe
/		
Act Normativ nr. 123, din 10/07/2012 emis de PARLAMENTUL ROMÂNIEI;		
B1	Intabulare, drept de PROPRIETATE, dobandit prin Lege, cota actuala 1/1, cota initiala 1/1	A1
	1) **STATUL ROMÂN**, CIF:9999999999999	
Act Administrativ nr. 6, din 20/06/2005 emis de MINISTERUL ECONOMIEI ȘI COMERȚULUI;		
B2	Intabulare, drept de CONCESIUNE, dobandit prin Lege, cota actuala 1/1, cota initiala 1/1	A1
	1) **DISTRIBUȚIE ENERGIE OLTENIA S.A.**, CIF:14491102	

C. Partea III. SARCINI .

Inscrieri privind dezmembramintele dreptului de proprietate, drepturi reale de garanţie şi sarcini	Referinţe
NU SUNT	

Neutilizabil în circuitul civil

Anexa Nr. 1 La Partea I

Teren

Nr cadastral	Suprafaţa (mp)*	Observaţii / Referinţe
	12	

* Suprafaţa este determinată in planul de proiecţie Stereo 70.

DETALII LINIARE IMOBIL

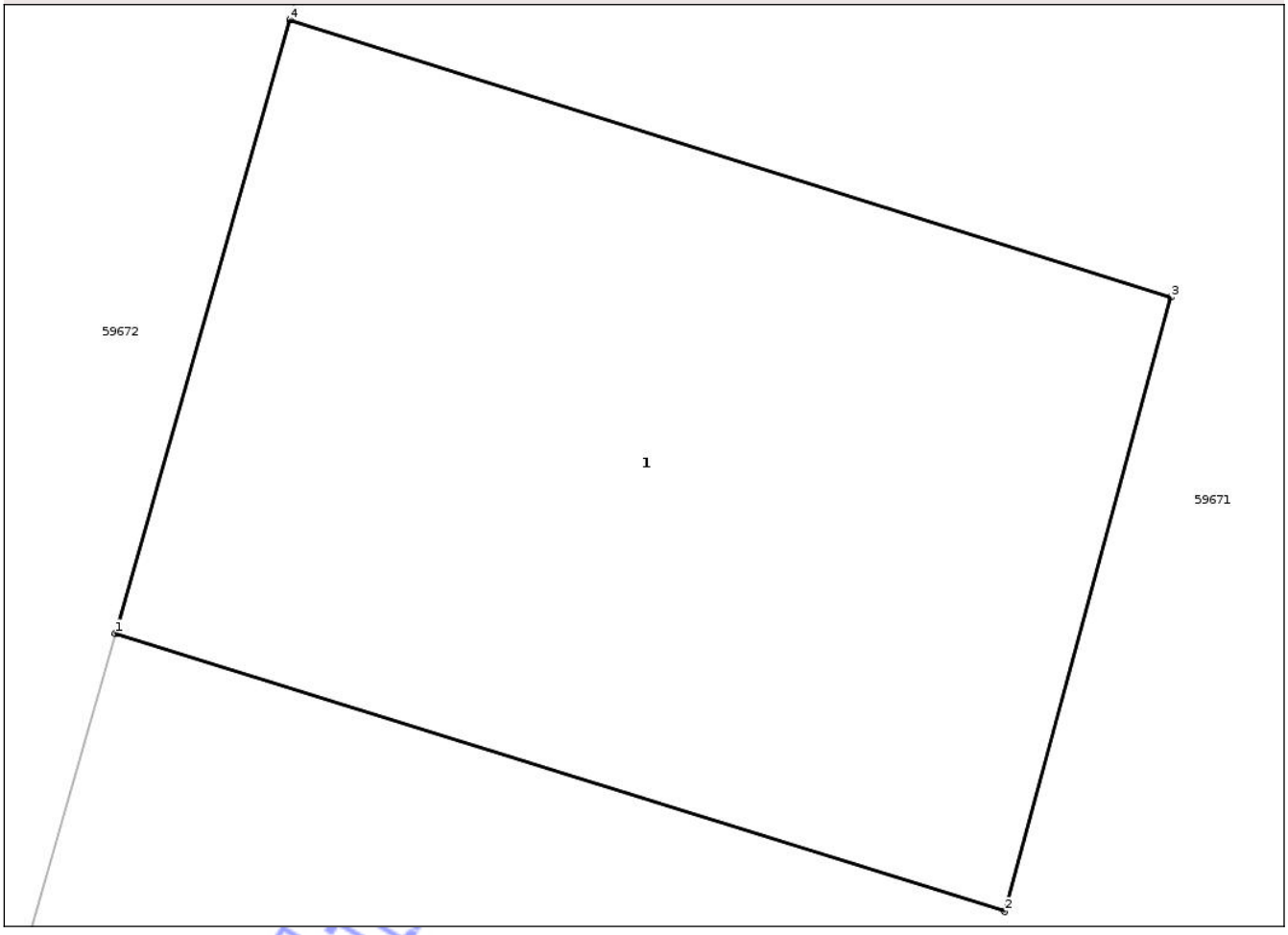

Date referitoare la teren

Crt	Categorie folosinţă	Intra vilan	Suprafaţa (mp)	Tarla	Parcelă	Nr. topo	Observaţii / Referinţe
1	curti constructii	NU	12	91	860/103/2	-	

Date referitoare la construcţii

Crt	Număr	Destinaţie construcţie	Supraf. (mp)	Situaţie juridică	Observaţii / Referinţe
A1.1		constructii industriale si edilitare	12	Fara acte	Nr. niveluri:1; S. construita la sol:12 mp; STALP

Lungime Segmente
1) Valorile lungimilor segmentelor sunt obţinute din proiecţie în plan.

Punct început	X / Y	Punct sfârşit	X / Y	Lungime segment (** (m)
1	543.614,247 309.099,098	2	543.618,278 309.097,84	4.223
2	543.618,278 309.097,84	3	543.619,031 309.100,619	2.879
3	543.619,031 309.100,619	4	543.615,039 309.101,875	4.185

Document care conţine date cu caracter personal, protejat de prevederile Regulamentului (UE) nr. 679/2016 şi Legii 190/2018

Punct început	X / Y	Punct sfârşit	X / Y	Lungime segment (** (m)
4	543.615,039 309.101,875	1	543.614,247 309.099,098	2.888

** Lungimile segmentelor sunt determinate în planul de proiecţie Stereo 70 şi sunt rotunjite la 1 milimetru.
*** Distanţa dintre puncte este formată din segmente cumulate ce sunt mai mici decât valoarea 1 milimetru.

Neutilizabil in circuitul civil

DATE DESPRE IMOBILUL NR. 59692

Oficiul de Cadastru şi Publicitate Imobiliară TELEORMAN
Biroul de Cadastru şi Publicitate Imobiliară Videle

A. Partea I. Descrierea imobilului

TEREN Extravilan

Adresa: Jud. Teleorman

Nr. Crt	Nr cadastral Nr. topografic	Suprafaţa* (mp)	Observaţii / Referinţe
A1		12	Sector cadastral:15 Teren neimprejmuit;

B. Partea II. Proprietari şi acte

Inscrieri privitoare la dreptul de proprietate şi alte drepturi reale		Referinţe
/		
Act Normativ nr. 123, din 10/07/2012 emis de PARLAMENTUL ROMÂNIEI;		
B1	Intabulare, drept de PROPRIETATE, dobandit prin Lege, cota actuala 1/1, cota initiala 1/1	A1
	1) **STATUL ROMÂN**, CIF:9999999999999	
Act Administrativ nr. 6, din 20/06/2005 emis de MINISTERUL ECONOMIEI ȘI COMERȚULUI;		
B2	Intabulare, drept de CONCESIUNE, dobandit prin Lege, cota actuala 1/1, cota initiala 1/1	A1
	1) **DISTRIBUȚIE ENERGIE OLTENIA S.A.**, CIF:14491102	

C. Partea III. SARCINI .

Inscrieri privind dezmembramintele dreptului de proprietate, drepturi reale de garanţie şi sarcini	Referinţe
NU SUNT	

Neutilizabil în circuitul civil

Anexa Nr. 1 La Partea I

Teren

Nr cadastral	Suprafaţa (mp)*	Observaţii / Referinţe
	12	

* Suprafaţa este determinată in planul de proiecţie Stereo 70.

DETALII LINIARE IMOBIL

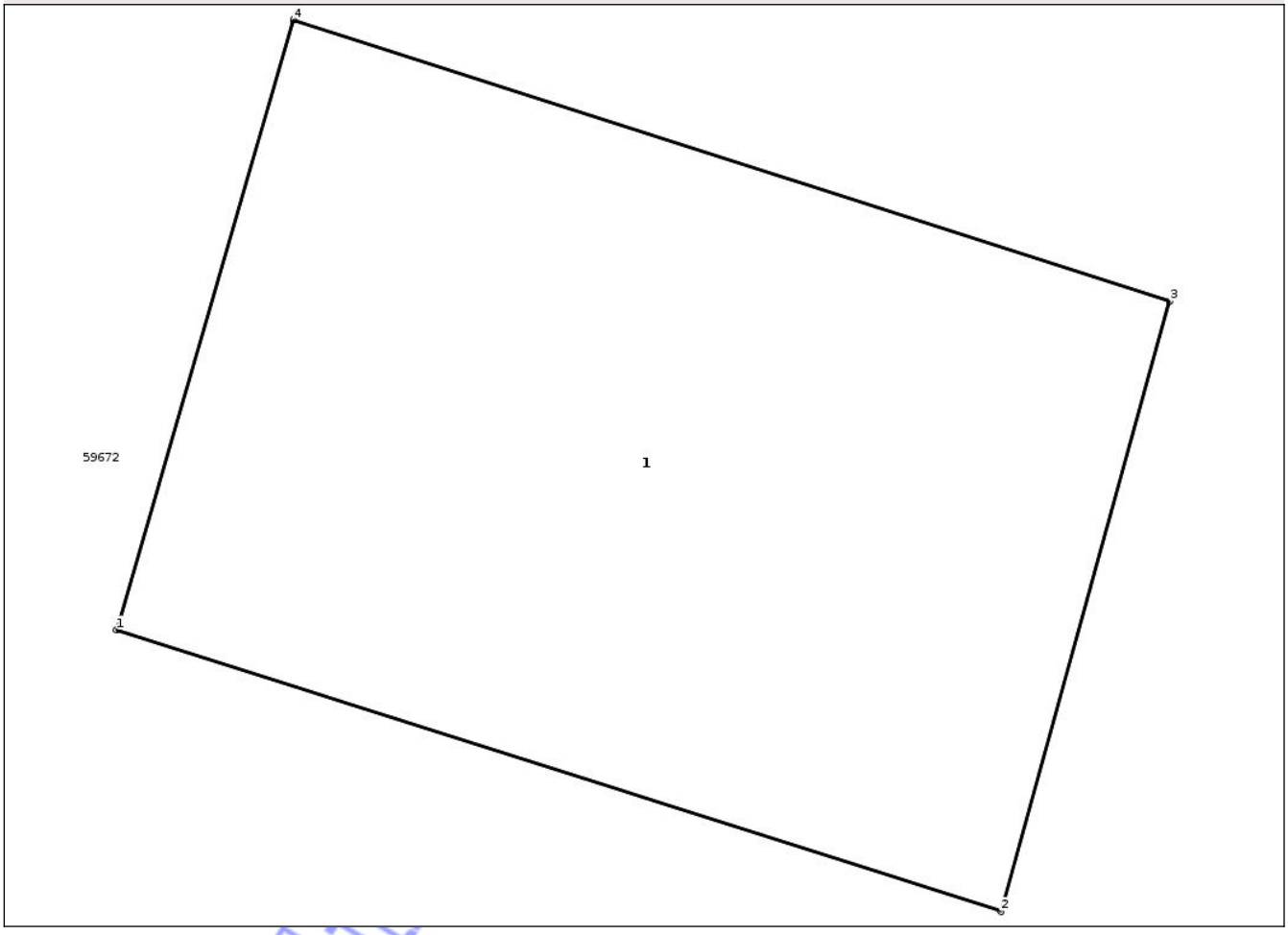

Date referitoare la teren

Crt	Categorie folosinţă	Intra vilan	Suprafaţa (mp)	Tarla	Parcelă	Nr. topo	Observaţii / Referinţe
1	curti constructii	NU	12	91	860/103/1	-	

Date referitoare la construcţii

Crt	Număr	Destinaţie construcţie	Supraf. (mp)	Situaţie juridică	Observaţii / Referinţe
A1.1		constructii industriale si edilitare	12	Fara acte	Nr. niveluri:1; S. construita la sol:12 mp; STALP

Lungime Segmente
1) Valorile lungimilor segmentelor sunt obţinute din proiecţie în plan.

Punct început	X / Y	Punct sfârşit	X / Y	Lungime segment (** (m)
1	543.547,268 308.898,396	2	543.551,292 308.897,117	4.222
2	543.551,292 308.897,117	3	543.552,059 308.899,891	2.878
3	543.552,059 308.899,891	4	543.548,074 308.901,169	4.185

Document care conţine date cu caracter personal, protejat de prevederile Regulamentului (UE) nr. 679/2016 şi Legii 190/2018

Punct început	X / Y	Punct sfârşit	X / Y	Lungime segment (** (m)
4	543.548,074 308.901,169	1	543.547,268 308.898,396	2.888

** Lungimile segmentelor sunt determinate în planul de proiecţie Stereo 70 şi sunt rotunjite la 1 milimetru.
*** Distanţa dintre puncte este formată din segmente cumulate ce sunt mai mici decât valoarea 1 milimetru.

Neutilizabil in circuitul civil

DATE DESPRE IMOBILUL NR. 59695

Oficiul de Cadastru şi Publicitate Imobiliară TELEORMAN
Biroul de Cadastru şi Publicitate Imobiliară Videle

A. Partea I. Descrierea imobilului

TEREN Extravilan

Adresa: Jud. Teleorman

Nr. Crt	Nr cadastral Nr. topografic	Suprafaţa* (mp)	Observaţii / Referinţe
A1		4.256	Sector cadastral:15 Teren neimprejmuit;

B. Partea II. Proprietari şi acte

Inscrieri privitoare la dreptul de proprietate şi alte drepturi reale		Referinţe
/		
Act Administrativ nr. 09-00936, din 01/01/1995 emis de CJSDPAT TELEORMAN;		
B1	Intabulare, drept de PROPRIETATE, Legea 18/1991, dobandit prin Reconstituire, cota actuala 1/1, cota initiala 1/1	A1
	1) **RAICU PETRE**	

C. Partea III. SARCINI .

Inscrieri privind dezmembramintele dreptului de proprietate, drepturi reale de garanţie şi sarcini	Referinţe
NU SUNT	

Neutilizabil în circuitul civil

Anexa Nr. 1 La Partea I

Teren

Nr cadastral	Suprafaţa (mp)*	Observaţii / Referinţe
	4.256	

* Suprafaţa este determinată in planul de proiecţie Stereo 70.

DETALII LINIARE IMOBIL



Date referitoare la teren

Crt	Categorie folosinţă	Intra vilan	Suprafaţa (mp)	Tarla	Parcelă	Nr. topo	Observaţii / Referinţe
1	arabil	NU	4.256	91	7	-	identic cu tarla 91/2

Lungime Segmente

1) Valorile lungimilor segmentelor sunt obţinute din proiecţie în plan.

Punct început	X / Y	Punct sfârşit	X / Y	Lungime segment (** (m)
1	544.370,919 309.192,728	2	544.372,585 309.198,136	5.659
2	544.372,585 309.198,136	3	543.644,872 309.391,438	752.949
3	543.644,872 309.391,438	4	543.643,469 309.385,962	5.653
4	543.643,469 309.385,962	1	544.370,919 309.192,728	752.677

**** Lungimile segmentelor sunt determinate în planul de proiecţie Stereo 70 şi sunt rotunjite la 1 milimetru.**

Document care conţine date cu caracter personal, protejat de prevederile Regulamentului (UE) nr. 679/2016 şi Legii 190/2018

***** Distanţa dintre puncte este formată din segmente cumulate ce sunt mai mici decât valoarea 1 milimetru.**

Neutilizabil in circuitul civil

DATE DESPRE IMOBILUL NR. 59696

Oficiul de Cadastru şi Publicitate Imobiliară TELEORMAN
Biroul de Cadastru şi Publicitate Imobiliară Videle

A. Partea I. Descrierea imobilului

TEREN Extravilan

Adresa: Jud. Teleorman

Nr. Crt	Nr cadastral Nr. topografic	Suprafaţa* (mp)	Observaţii / Referinţe
A1	31408	5.092	Sector cadastral:15 Teren neimprejmuit;

B. Partea II. Proprietari şi acte

Inscrieri privitoare la dreptul de proprietate şi alte drepturi reale		Referinţe
24662 / 11/08/2025		
Act Notarial nr. Contract de dare in plata aut.nr.826, din 07/08/2025 emis de NP STĂNESCU IOANA ROXANA;		
B2	Intabulare, drept de PROPRIETATE, cu titlu de dare in plata, dobandit prin Conventie, cota actuala 1/1, cota initiala 1/1	A1
	1) **RGC IMPACT VENTURES SRL**, CIF:51362552	

C. Partea III. SARCINI

Inscrieri privind dezmembramintele dreptului de proprietate, drepturi reale de garanţie şi sarcini		Referinţe
27919 / 19/09/2025		
Hotarare Judecatoreasca nr. incheierea nr.2623/2025-dosar nr.3133/335/2025, din 16/07/2025 emis de JUDECĂTORIA VIDELE;		
C1	Se respinge cererea ce are ca obiect notare urmarire silita imobiliara, in conformitate cu prevederile art.893 lit.a Cod Civil,avand in vedere fatul ca, debitorul nu mai este proprietar in cartea funciara	A1
2293 / 09/02/2026		
Act Administrativ nr. 4003/2025, din 09/02/2026 emis de MĂGUREANU MARTA;		
C2	Se respinge prezenta cerere intrucat urmarirea silita imobiliara nu a fost notata in prezenta carte funcicra	A1

Neutilizabil în circuitul civil

Anexa Nr. 1 La Partea I

Teren

Nr cadastral	Suprafaţa (mp)*	Observaţii / Referinţe
31408	5.092	

* Suprafaţa este determinată in planul de proiecţie Stereo 70.

DETALII LINIARE IMOBIL



Date referitoare la teren

Crt	Categorie folosinţă	Intra vilan	Suprafaţa (mp)	Tarla	Parcelă	Nr. topo	Observaţii / Referinţe
1	arabil	NU	5.092	91	8	-	identic cu tarla 91/4

Lungime Segmente

1) Valorile lungimilor segmentelor sunt obţinute din proiecţie în plan.

Punct început	X / Y	Punct sfârşit	X / Y	Lungime segment (** (m)
1	543.643,469 309.385,962	2	543.641,79 309.379,406	6.768
2	543.641,79 309.379,406	3	544.368,926 309.186,257	752.352
3	544.368,926 309.186,257	4	544.370,919 309.192,728	6.771
4	544.370,919 309.192,728	1	543.643,469 309.385,962	752.677

**** Lungimile segmentelor sunt determinate în planul de proiecţie Stereo 70 şi sunt rotunjite la 1 milimetru.**

Document care conţine date cu caracter personal, protejat de prevederile Regulamentului (UE) nr. 679/2016 şi Legii 190/2018

***** Distanţa dintre puncte este formată din segmente cumulate ce sunt mai mici decât valoarea 1 milimetru.**

Neutilizabil in circuitul civil

DATE DESPRE IMOBILUL NR. 59697

Oficiul de Cadastru şi Publicitate Imobiliară TELEORMAN
Biroul de Cadastru şi Publicitate Imobiliară Videle

A. Partea I. Descrierea imobilului

TEREN Extravilan

Adresa: Jud. Teleorman

Nr. Crt	Nr cadastral Nr. topografic	Suprafaţa* (mp)	Observaţii / Referinţe
A1	26871	6.612	Sector cadastral:15 Teren neimprejmuit;

B. Partea II. Proprietari şi acte

Inscrieri privitoare la dreptul de proprietate şi alte drepturi reale		Referinţe
3861 / 04/03/2022		
Act Notarial nr. 2396, din 09/09/2009 emis de BNP ANDREEA DANA RADULESCU (Contract de vanzare aut. nr);		
B1	Intabulare, drept de PROPRIETATEcu titlu de cumparare, dobandit prin Conventie, cota actuala 1/1, cota initiala 1/1	A1
	1) **AGRI CONSORTIUM SRL**, CIF:21072662	

C. Partea III. SARCINI .

Inscrieri privind dezmembramintele dreptului de proprietate, drepturi reale de garanţie şi sarcini	Referinţe
NU SUNT	

Neutilizabil în circuitul civil

Anexa Nr. 1 La Partea I

Teren

Nr cadastral	Suprafaţa (mp)*	Observaţii / Referinţe
26871	6.612	

* Suprafaţa este determinată in planul de proiecţie Stereo 70.

DETALII LINIARE IMOBIL



Date referitoare la teren

Crt	Categorie folosinţă	Intra vilan	Suprafaţa (mp)	Tarla	Parcelă	Nr. topo	Observaţii / Referinţe
1	arabil	NU	6.612	91	9	-	identic cu tarla 91/4

Lungime Segmente

1) Valorile lungimilor segmentelor sunt obţinute din proiecţie în plan.

Punct început	X / Y	Punct sfârşit	X / Y	Lungime segment (** (m)
1	544.366,336 309.177,849	2	544.368,926 309.186,257	8.798
2	544.368,926 309.186,257	3	543.641,79 309.379,406	752.352
3	543.641,79 309.379,406	4	543.639,608 309.370,89	8.791
4	543.639,608 309.370,89	1	544.366,336 309.177,849	751.93

**** Lungimile segmentelor sunt determinate în planul de proiecţie Stereo 70 şi sunt rotunjite la 1 milimetru.**

Document care conţine date cu caracter personal, protejat de prevederile Regulamentului (UE) nr. 679/2016 şi Legii 190/2018

***** Distanţa dintre puncte este formată din segmente cumulate ce sunt mai mici decât valoarea 1 milimetru.**

Neutilizabil in circuitul civil

DATE DESPRE IMOBILUL NR. 59698

Oficiul de Cadastru şi Publicitate Imobiliară TELEORMAN
Biroul de Cadastru şi Publicitate Imobiliară Videle

A. Partea I. Descrierea imobilului

TEREN Extravilan

Adresa: Jud. Teleorman

Nr. Crt	Nr cadastral Nr. topografic	Suprafaţa* (mp)	Observaţii / Referinţe
A1		11.284	Sector cadastral:15 Teren neimprejmuit;

B. Partea II. Proprietari şi acte

Inscrieri privitoare la dreptul de proprietate şi alte drepturi reale		Referinţe
/		
Act Administrativ nr. 09-00895, din 01/01/1995 emis de CJSDPAT TELEORMAN;		
B1	Intabulare, drept de PROPRIETATE, Legea 18/1991, dobandit prin Reconstituire, cota actuala 1/1, cota initiala 1/1	A1
	1) **URSU ST. PETRE**	

C. Partea III. SARCINI .

Inscrieri privind dezmembramintele dreptului de proprietate, drepturi reale de garanţie şi sarcini	Referinţe
NU SUNT	

Neutilizabil în circuitul civil

Anexa Nr. 1 La Partea I

Teren

Nr cadastral	Suprafaţa (mp)*	Observaţii / Referinţe
	11.284	

* Suprafaţa este determinată in planul de proiecţie Stereo 70.

DETALII LINIARE IMOBIL

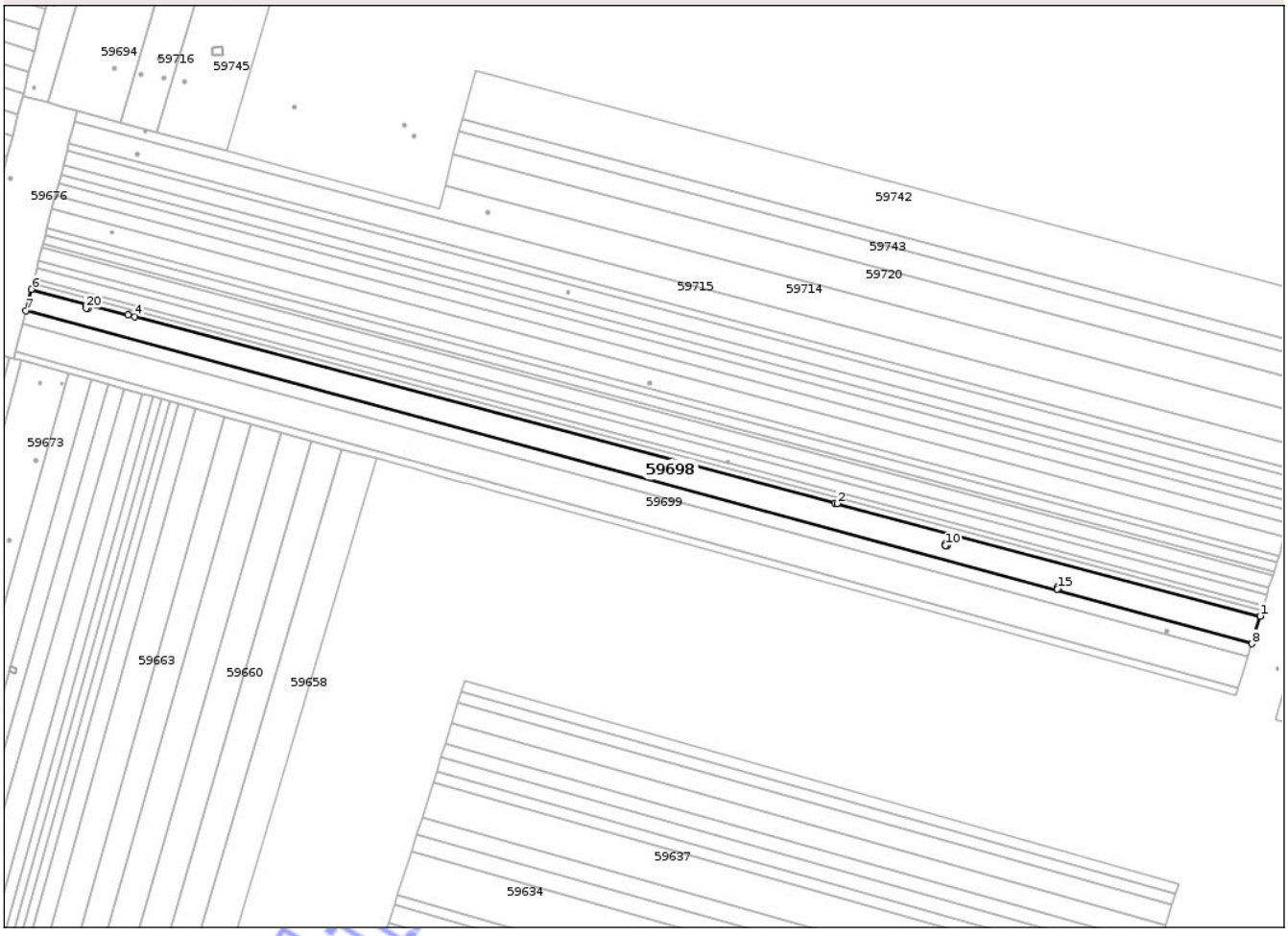

Date referitoare la teren

Crt	Categorie folosinţă	Intra vilan	Suprafaţa (mp)	Tarla	Parcelă	Nr. topo	Observaţii / Referinţe
1	arabil	NU	11.284	91	20	-	identic cu tarla 91/4

Lungime Segmente

1) Valorile lungimilor segmentelor sunt obţinute din proiecţie în plan.

Punct început	X / Y	Punct sfârşit	X / Y	Lungime segment (** (m)
1	544.352,02 309.131,373	2	544.102,555 309.197,639	258.116
3	544.101,395 309.197,947	4	543.688,48 309.307,63	427.234
5	543.684,399 309.308,714	6	543.627,548 309.323,81	58.821
7	543.624,304 309.311,147	8	544.346,995 309.115,06	748.821
9	544.352,02 309.131,373	10	544.166,411 309.172,9	190.198

Punct început	X / Y	Punct sfârşit	X / Y	Lungime segment (** (m)
2	544.102,555 309.197,639	3	544.101,395 309.197,947	1.2
4	543.688,48 309.307,63	5	543.684,399 309.308,714	4.223
6	543.627,548 309.323,81	7	543.624,304 309.311,147	13.072
8	544.346,995 309.115,06	9	544.352,02 309.131,373	17.069
10	544.166,411 309.172,9	11	544.166,411 309.174,1	1.2

Document care conţine date cu caracter personal, protejat de prevederile Regulamentului (UE) nr. 679/2016 şi Legii 190/2018

Punct început	X / Y	Punct sfârşit	X / Y	Lungime segment (** (m)
11	544.166,411 309.174,1	12	544.167,611 309.174,1	1.2
13	544.167,611 309.172,9	14	544.166,411 309.172,9	1.2
15	544.232,359 309.147,302	16	544.232,359 309.148,502	1.2
17	544.233,559 309.148,502	18	544.233,559 309.147,302	1.2
19	544.232,359 309.147,302	20	543.659,88 309.312,733	595.902
21	543.659,88 309.313,933	22	543.661,08 309.313,933	1.2
23	543.661,08 309.312,733	1	543.659,88 309.312,733	1.2

Punct început	X / Y	Punct sfârşit	X / Y	Lungime segment (** (m)
12	544.167,611 309.174,1	13	544.167,611 309.172,9	1.2
14	544.166,411 309.172,9	15	544.232,359 309.147,302	70.742
16	544.232,359 309.148,502	17	544.233,559 309.148,502	1.2
18	544.233,559 309.147,302	19	544.232,359 309.147,302	1.2
20	543.659,88 309.312,733	21	543.659,88 309.313,933	1.2
22	543.661,08 309.313,933	23	543.661,08 309.312,733	1.2

**** Lungimile segmentelor sunt determinate în planul de proiecţie Stereo 70 şi sunt rotunjite la 1 milimetru.**
***** Distanţa dintre puncte este formată din segmente cumulate ce sunt mai mici decât valoarea 1 milimetru.**

Neutilizabil in circuitul civil

DATE DESPRE IMOBILUL NR. 59699

Oficiul de Cadastru şi Publicitate Imobiliară TELEORMAN
Biroul de Cadastru şi Publicitate Imobiliară Videle

A. Partea I. Descrierea imobilului

TEREN Extravilan

Adresa: Jud. Teleorman

Nr. Crt	Nr cadastral Nr. topografic	Suprafaţa* (mp)	Observaţii / Referinţe
A1		13.832	Sector cadastral:15 Teren neimprejmuit;

B. Partea II. Proprietari şi acte

Inscrieri privitoare la dreptul de proprietate şi alte drepturi reale		Referinţe
/		
Act Administrativ nr. 09-01054, din 30/09/1994 emis de CJSDPAT TELEORMAN;		
B1	Intabulare, drept de PROPRIETATE, Legea 18/1991, dobandit prin Reconstituire, cota actuala 1/1, cota initiala 1/1	A1
	1) **MILITARU RADU**	

C. Partea III. SARCINI .

Inscrieri privind dezmembramintele dreptului de proprietate, drepturi reale de garanţie şi sarcini	Referinţe
NU SUNT	

Neutilizabil în circuitul civil

Anexa Nr. 1 La Partea I

Teren

Nr cadastral	Suprafaţa (mp)*	Observaţii / Referinţe
	13.832	

* Suprafaţa este determinată in planul de proiecţie Stereo 70.

DETALII LINIARE IMOBIL

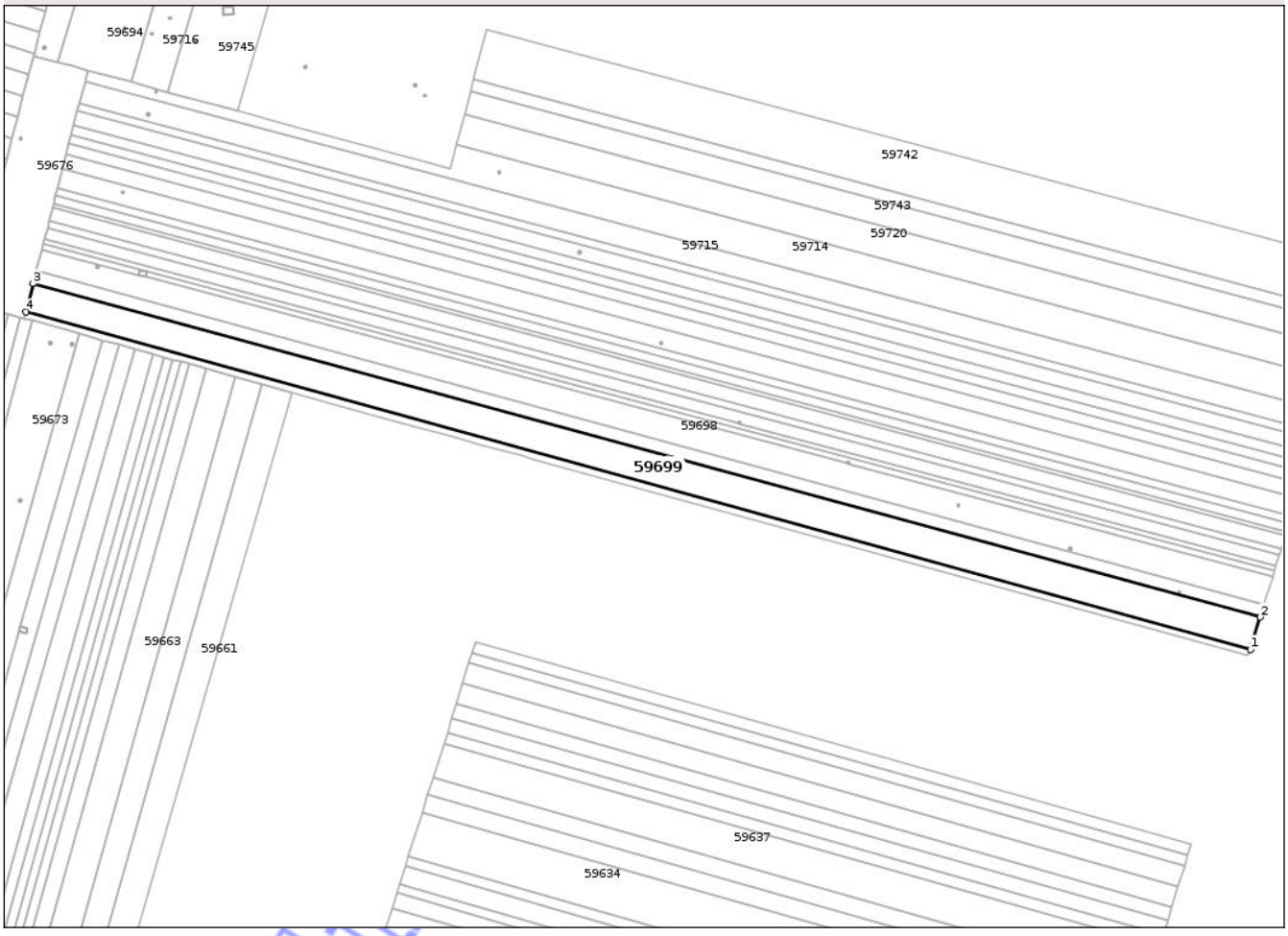

Date referitoare la teren

Crt	Categorie folosinţă	Intra vilan	Suprafaţa (mp)	Tarla	Parcelă	Nr. topo	Observaţii / Referinţe
1	arabil	NU	13.832	91	21	-	identic cu tarla 91/4

Lungime Segmente

1) Valorile lungimilor segmentelor sunt obţinute din proiecţie în plan.

Punct început	X / Y	Punct sfârşit	X / Y	Lungime segment (** (m)
1	544.338,868 309.088,678	2	544.344,706 309.107,629	19.83
2	544.344,706 309.107,629	3	543.622,375 309.303,618	748.448
3	543.622,375 309.303,618	4	543.618,115 309.286,988	17.167
4	543.618,115 309.286,988	1	544.338,868 309.088,678	747.537

**** Lungimile segmentelor sunt determinate în planul de proiecţie Stereo 70 şi sunt rotunjite la 1 milimetru.**

Document care conţine date cu caracter personal, protejat de prevederile Regulamentului (UE) nr. 679/2016 şi Legii 190/2018

***** Distanţa dintre puncte este formată din segmente cumulate ce sunt mai mici decât valoarea 1 milimetru.**

Neutilizabil in circuitul civil

DATE DESPRE IMOBILUL NR. 59700

Oficiul de Cadastru şi Publicitate Imobiliară TELEORMAN
Biroul de Cadastru şi Publicitate Imobiliară Videle

A. Partea I. Descrierea imobilului

TEREN Extravilan

Adresa: Jud. Teleorman

Nr. Crt	Nr cadastral Nr. topografic	Suprafaţa* (mp)	Observaţii / Referinţe
A1		5.816	Sector cadastral:15 Teren neimprejmuit;

B. Partea II. Proprietari şi acte

Inscrieri privitoare la dreptul de proprietate şi alte drepturi reale		Referinţe
/		
Act Administrativ nr. 09-00938, din 01/01/1995 emis de CJSDPAT TELEORMAN;		
B1	Intabulare, drept de PROPRIETATE, Legea 18/1991, dobandit prin Reconstituire, cota actuala 1/1, cota initiala 1/1	A1
	1) **URSU ST. PETRE**	

C. Partea III. SARCINI .

Inscrieri privind dezmembramintele dreptului de proprietate, drepturi reale de garanţie şi sarcini	Referinţe
NU SUNT	

Neutilizabil în circuitul civil

Anexa Nr. 1 La Partea I

Teren

Nr cadastral	Suprafaţa (mp)*	Observaţii / Referinţe
	5.816	

* Suprafaţa este determinată in planul de proiecţie Stereo 70.

DETALII LINIARE IMOBIL

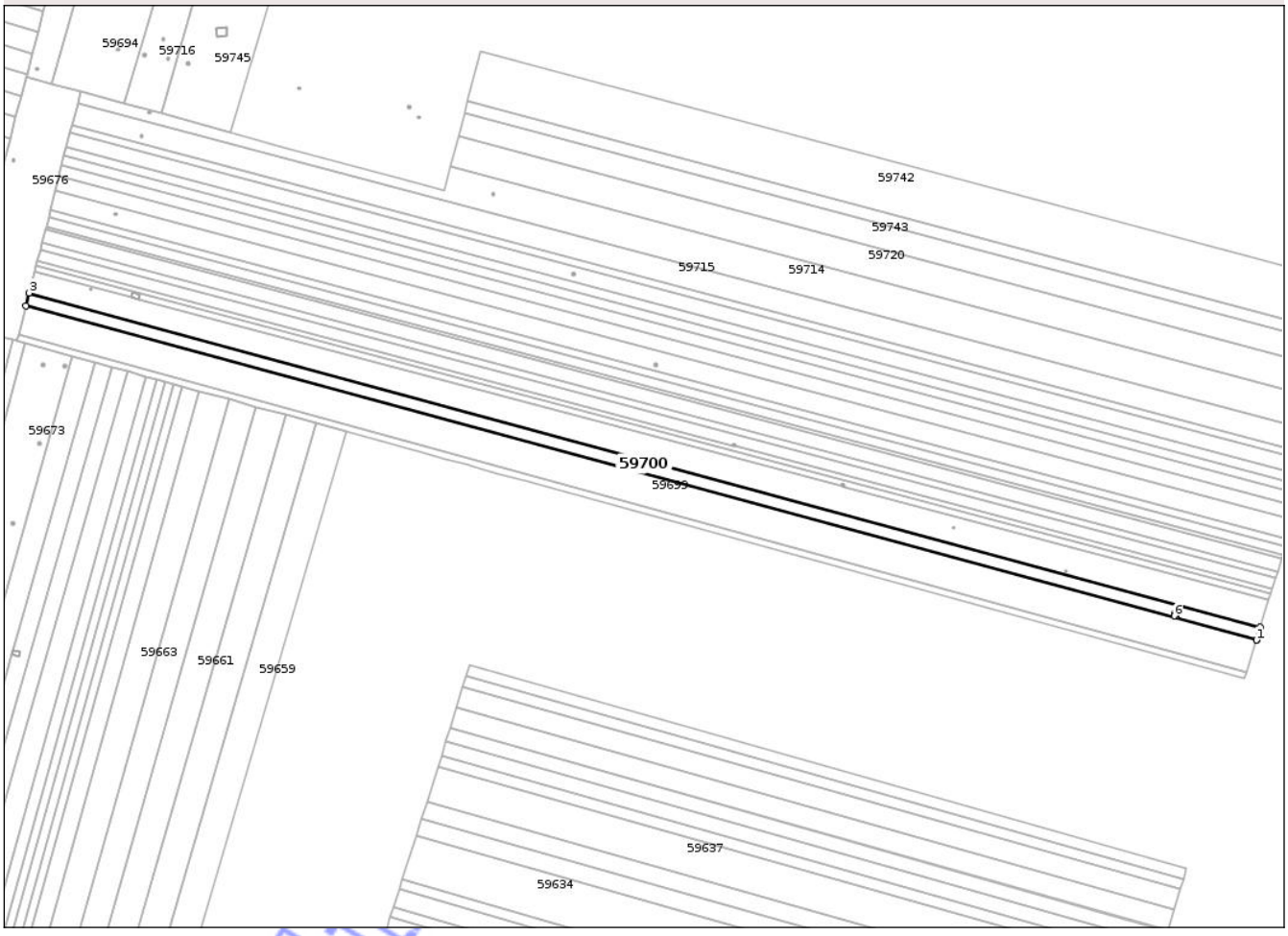

Date referitoare la teren

Crt	Categorie folosinţă	Intra vilan	Suprafaţa (mp)	Tarla	Parcelă	Nr. topo	Observaţii / Referinţe
1	arabil	NU	5.816	91	20/1	-	identic cu tarla 91/4

Lungime Segmente
1) Valorile lungimilor segmentelor sunt obţinute din proiecţie în plan.

Punct început	X / Y	Punct sfârşit	X / Y	Lungime segment (** (m)
1	544.344,706 309.107,629	2	544.346,995 309.115,06	7.776
2	544.346,995 309.115,06	3	543.624,304 309.311,147	748.821
3	543.624,304 309.311,147	4	543.622,375 309.303,618	7.772
4	543.622,375 309.303,618	5	544.344,706 309.107,629	748.448
5	544.344,706 309.107,629	6	544.296,511 309.121,813	50.239

Document care conţine date cu caracter personal, protejat de prevederile Regulamentului (UE) nr. 679/2016 şi Legii 190/2018

Punct început	X / Y	Punct sfârşit	X / Y	Lungime segment (** (m)
6	544.296,511 309.121,813	7	544.296,511 309.123,013	1.2
7	544.296,511 309.123,013	8	544.297,711 309.123,013	1.2
8	544.297,711 309.123,013	9	544.297,711 309.121,813	1.2
9	544.297,711 309.121,813	1	544.296,511 309.121,813	1.2

** Lungimile segmentelor sunt determinate în planul de proiecţie Stereo 70 şi sunt rotunjite la 1 milimetru.
*** Distanţa dintre puncte este formată din segmente cumulate ce sunt mai mici decât valoarea 1 milimetru.

Neutilizabil in circuitul civil

DATE DESPRE IMOBILUL NR. 59701

Oficiul de Cadastru şi Publicitate Imobiliară TELEORMAN
Biroul de Cadastru şi Publicitate Imobiliară Videle

A. Partea I. Descrierea imobilului

TEREN Extravilan

Adresa: Jud. Teleorman

Nr. Crt	Nr cadastral Nr. topografic	Suprafaţa* (mp)	Observaţii / Referinţe
A1		2.660	Sector cadastral:15 Teren neimprejmuit;

B. Partea II. Proprietari şi acte

Inscrieri privitoare la dreptul de proprietate şi alte drepturi reale		Referinţe
/		
Act Administrativ nr. 09-01027, din 30/09/1994 emis de CJSDPAT TELEORMAN;		
B1	Intabulare, drept de PROPRIETATE, Legea 18/1991, dobandit prin Reconstituire, cota actuala 1/1, cota initiala 1/1	A1
	1) **PÎRVAN P. MARIN**	

C. Partea III. SARCINI .

Inscrieri privind dezmembramintele dreptului de proprietate, drepturi reale de garanţie şi sarcini	Referinţe
NU SUNT	

Neutilizabil în circuitul civil

Anexa Nr. 1 La Partea I

Teren

Nr cadastral	Suprafaţa (mp)*	Observaţii / Referinţe
	2.660	

* Suprafaţa este determinată in planul de proiecţie Stereo 70.

DETALII LINIARE IMOBIL

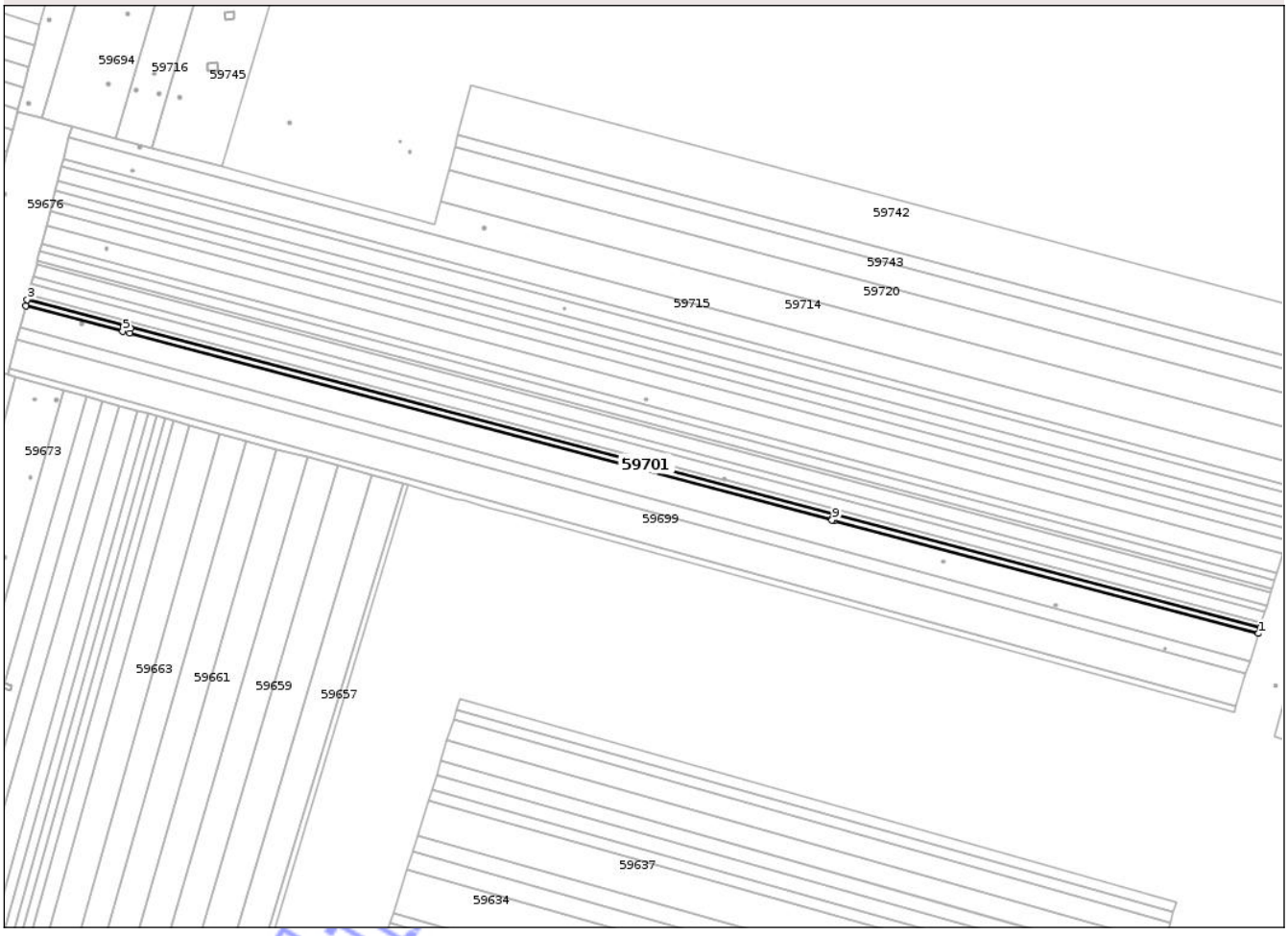

Date referitoare la teren

Crt	Categorie folosinţă	Intra vilan	Suprafaţa (mp)	Tarla	Parcelă	Nr. topo	Observaţii / Referinţe
1	arabil	NU	2.660	91	19	-	identic cu tarla 91/4

Lungime Segmente
1) Valorile lungimilor segmentelor sunt obţinute din proiecţie în plan.

Punct început	X / Y	Punct sfârşit	X / Y	Lungime segment (** (m)
1	544.352,02 309.131,373	2	544.353,071 309.134,784	3.569
2	544.353,071 309.134,784	3	543.628,434 309.327,27	749.766
3	543.628,434 309.327,27	4	543.627,548 309.323,81	3.572
4	543.627,548 309.323,81	5	543.684,399 309.308,714	58.821
5	543.684,399 309.308,714	6	543.685,071 309.311,523	2.888

Document care conţine date cu caracter personal, protejat de prevederile Regulamentului (UE) nr. 679/2016 şi Legii 190/2018

Punct început	X / Y	Punct sfârşit	X / Y	Lungime segment (** (m)
6	543.685,071 309.311,523	7	543.689,113 309.310,438	4.185
7	543.689,113 309.310,438	8	543.688,48 309.307,63	2.878
8	543.688,48 309.307,63	9	544.101,395 309.197,947	427.234
9	544.101,395 309.197,947	10	544.101,703 309.199,107	1.2
10	544.101,703 309.199,107	11	544.102,863 309.198,799	1.2
11	544.102,863 309.198,799	12	544.102,555 309.197,639	1.2
12	544.102,555 309.197,639	1	544.352,02 309.131,373	258.116

**** Lungimile segmentelor sunt determinate în planul de proiecţie Stereo 70 şi sunt rotunjite la 1 milimetru.**
***** Distanţa dintre puncte este formată din segmente cumulate ce sunt mai mici decât valoarea 1 milimetru.**

Neutilizabil in circuitul civil

DATE DESPRE IMOBILUL NR. 59702

Oficiul de Cadastru şi Publicitate Imobiliară TELEORMAN
Biroul de Cadastru şi Publicitate Imobiliară Videle

A. Partea I. Descrierea imobilului

TEREN Extravilan

Adresa: Jud. Teleorman

Nr. Crt	Nr cadastral Nr. topografic	Suprafaţa* (mp)	Observaţii / Referinţe
A1		12	Sector cadastral:15 Teren neimprejmuit;

B. Partea II. Proprietari şi acte

Inscrieri privitoare la dreptul de proprietate şi alte drepturi reale		Referinţe
/		
Act Normativ nr. 123, din 10/07/2012 emis de PARLAMENTUL ROMÂNIEI;		
B1	Intabulare, drept de PROPRIETATE, dobandit prin Lege, cota actuala 1/1, cota initiala 1/1	A1
	1) **STATUL ROMÂN**, CIF:9999999999999	
Act Administrativ nr. 6, din 20/06/2005 emis de MINISTERUL ECONOMIEI ȘI COMERȚULUI;		
B2	Intabulare, drept de CONCESIUNE, dobandit prin Lege, cota actuala 1/1, cota initiala 1/1	A1
	1) **DISTRIBUȚIE ENERGIE OLTENIA S.A.**, CIF:14491102	

C. Partea III. SARCINI .

Inscrieri privind dezmembramintele dreptului de proprietate, drepturi reale de garanţie şi sarcini	Referinţe
NU SUNT	

Neutilizabil în circuitul civil

Anexa Nr. 1 La Partea I

Teren

Nr cadastral	Suprafaţa (mp)*	Observaţii / Referinţe
	12	

* Suprafaţa este determinată in planul de proiecţie Stereo 70.

DETALII LINIARE IMOBIL

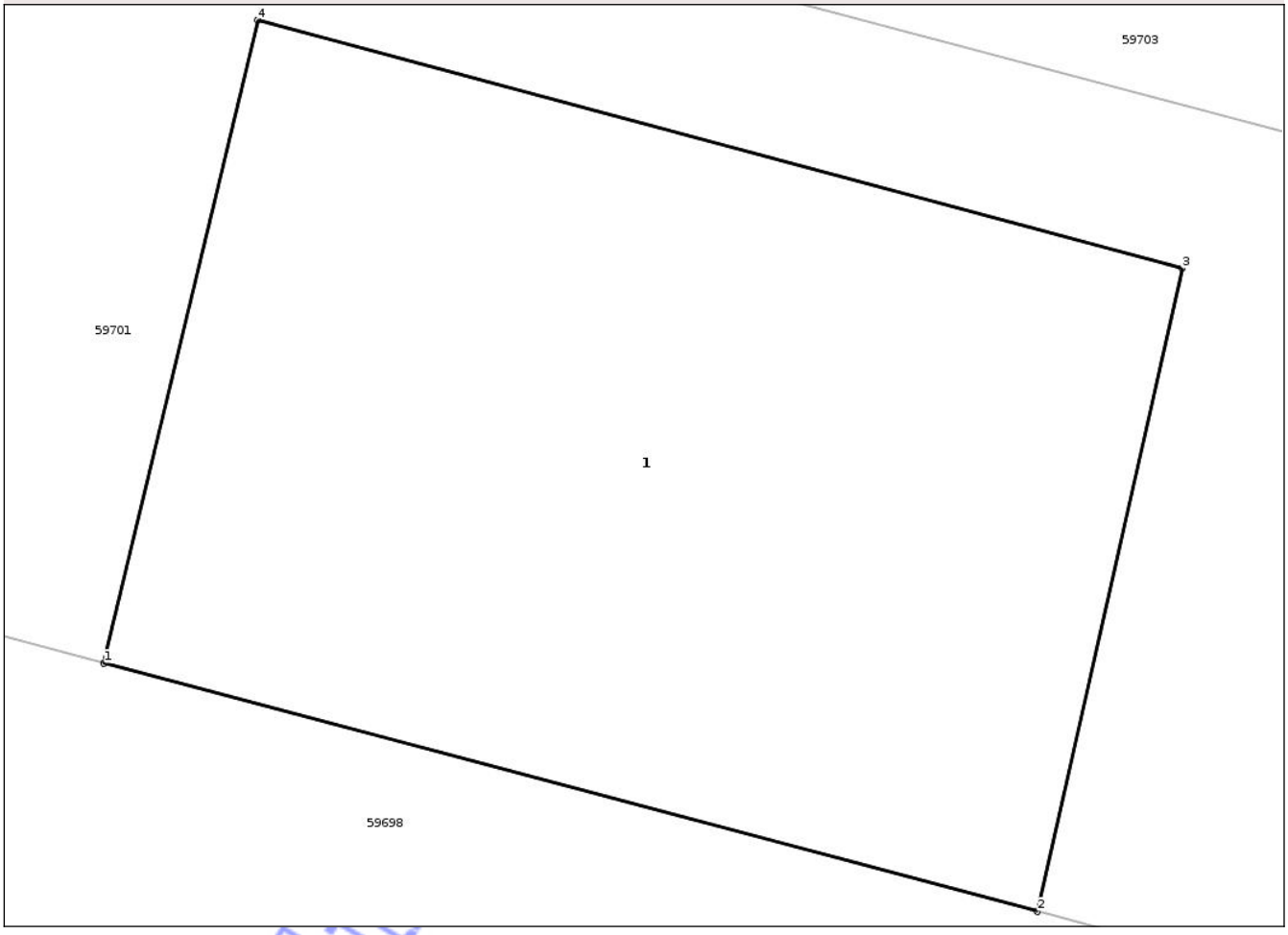

Date referitoare la teren

Crt	Categorie folosinţă	Intra vilan	Suprafaţa (mp)	Tarla	Parcelă	Nr. topo	Observaţii / Referinţe
1	curti constructii	NU	12	91	19/1	-	

Date referitoare la construcţii

Crt	Număr	Destinaţie construcţie	Supraf. (mp)	Situaţie juridică	Observaţii / Referinţe
A1.1		constructii industriale si edilitare	12	Fara acte	Nr. niveluri:1; S. construita la sol:12 mp; STALP

Lungime Segmente
1) Valorile lungimilor segmentelor sunt obţinute din proiecţie în plan.

Punct început	X / Y	Punct sfârşit	X / Y	Lungime segment (** (m)
1	543.684,399 309.308,714	2	543.688,48 309.307,63	4.223
2	543.688,48 309.307,63	3	543.689,113 309.310,438	2.878
3	543.689,113 309.310,438	4	543.685,071 309.311,523	4.185

Document care conţine date cu caracter personal, protejat de prevederile Regulamentului (UE) nr. 679/2016 şi Legii 190/2018

Punct început	X / Y	Punct sfârşit	X / Y	Lungime segment (** (m)
4	543.685,071 309.311,523	1	543.684,399 309.308,714	2.888

** Lungimile segmentelor sunt determinate în planul de proiecţie Stereo 70 şi sunt rotunjite la 1 milimetru.
*** Distanţa dintre puncte este formată din segmente cumulate ce sunt mai mici decât valoarea 1 milimetru.

Neutilizabil in circuitul civil

DATE DESPRE IMOBILUL NR. 59703

Oficiul de Cadastru şi Publicitate Imobiliară TELEORMAN
Biroul de Cadastru şi Publicitate Imobiliară Videle

A. Partea I. Descrierea imobilului

TEREN Extravilan

Adresa: Jud. Teleorman

Nr. Crt	Nr cadastral Nr. topografic	Suprafaţa* (mp)	Observaţii / Referinţe
A1		2.128	Sector cadastral:15 Teren neimprejmuit;

B. Partea II. Proprietari şi acte

Inscrieri privitoare la dreptul de proprietate şi alte drepturi reale		Referinţe
/		
Act Administrativ nr. 09-02864, din 25/06/1999 emis de CJSDPAT TELEORMAN;		
B1	Intabulare, drept de PROPRIETATE, Legea 18/1991, dobandit prin Reconstituire, cota actuala 1/1, cota initiala 1/1	A1
	1) **TĂNASE PAUL**	

C. Partea III. SARCINI .

Inscrieri privind dezmembramintele dreptului de proprietate, drepturi reale de garanţie şi sarcini	Referinţe
NU SUNT	

Neutilizabil în circuitul civil

Anexa Nr. 1 La Partea I

Teren

Nr cadastral	Suprafaţa (mp)*	Observaţii / Referinţe
	2.128	

* Suprafaţa este determinată in planul de proiecţie Stereo 70.

DETALII LINIARE IMOBIL

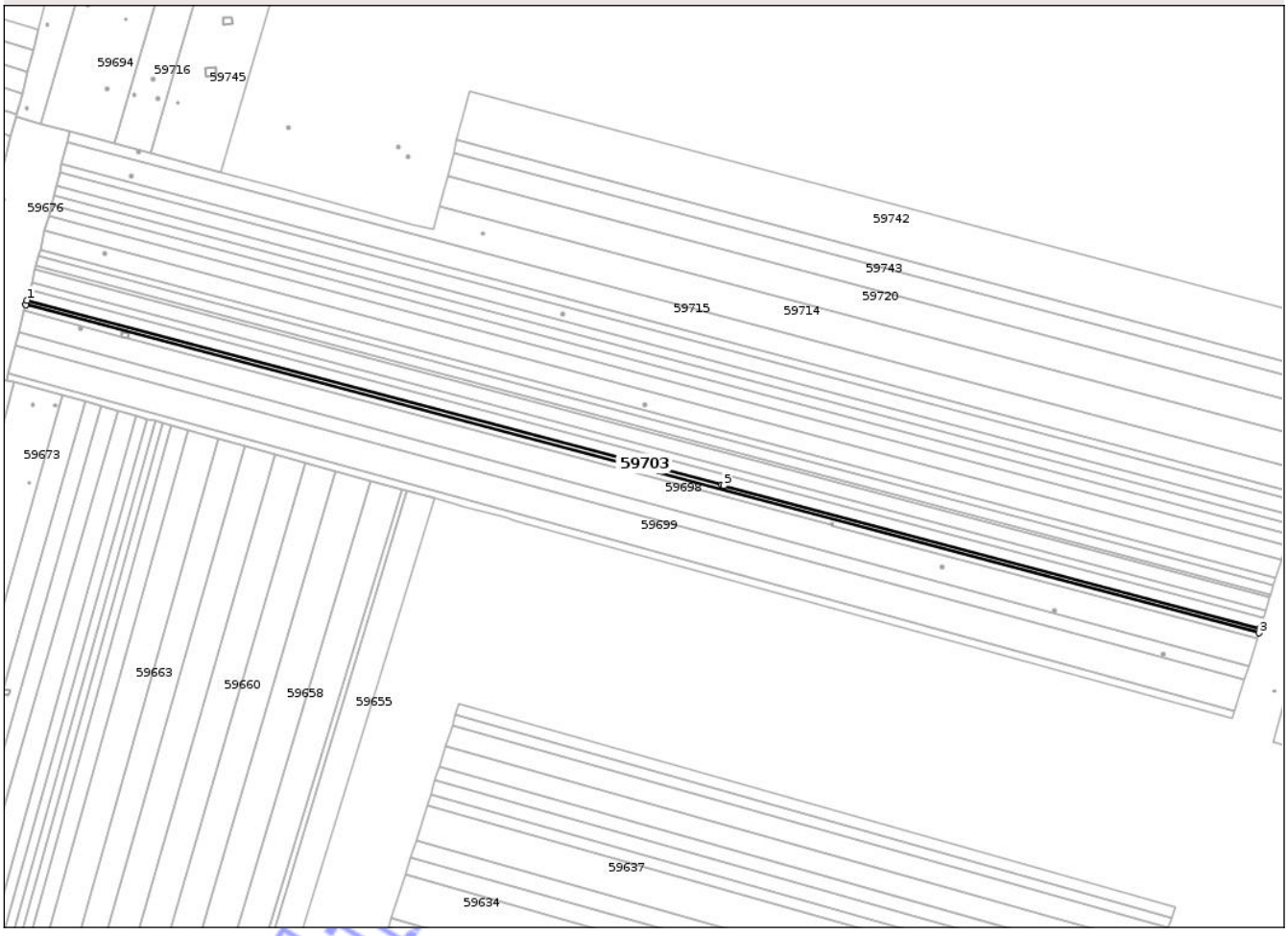

Date referitoare la teren

Crt	Categorie folosinţă	Intra vilan	Suprafaţa (mp)	Tarla	Parcelă	Nr. topo	Observaţii / Referinţe
1	arabil	NU	2.128	91	18	-	

Lungime Segmente
1) Valorile lungimilor segmentelor sunt obţinute din proiecţie în plan.

Punct început	X / Y	Punct sfârşit	X / Y	Lungime segment (** (m)
1	543.629,138 309.330,019	2	543.628,434 309.327,27	2.838
2	543.628,434 309.327,27	3	544.353,071 309.134,784	749.766
3	544.353,071 309.134,784	4	544.353,907 309.137,498	2.84
4	544.353,907 309.137,498	5	544.038,687 309.221,231	326.152
5	544.038,687 309.221,231	6	544.037,527 309.221,539	1.2

Document care conţine date cu caracter personal, protejat de prevederile Regulamentului (UE) nr. 679/2016 şi Legii 190/2018

Punct început	X / Y	Punct sfârşit	X / Y	Lungime segment (** (m)
6	544.037,527 309.221,539	1	543.629,138 309.330,019	422.551

** Lungimile segmentelor sunt determinate în planul de proiecţie Stereo 70 şi sunt rotunjite la 1 milimetru.
*** Distanţa dintre puncte este formată din segmente cumulate ce sunt mai mici decât valoarea 1 milimetru.

Neutilizabil in circuitul civil

DATE DESPRE IMOBILUL NR. 59704

Oficiul de Cadastru şi Publicitate Imobiliară TELEORMAN
Biroul de Cadastru şi Publicitate Imobiliară Videle

A. Partea I. Descrierea imobilului

TEREN Extravilan

Adresa: Jud. Teleorman

Nr. Crt	Nr cadastral Nr. topografic	Suprafaţa* (mp)	Observaţii / Referinţe
A1		5.000	Sector cadastral:15 Teren neimprejmuit;

B. Partea II. Proprietari şi acte

Inscrieri privitoare la dreptul de proprietate şi alte drepturi reale		Referinţe
/		
Act Administrativ nr. 09-00901, din 01/01/1995 emis de CJSDPAT TELEORMAN;		
B1	Intabulare, drept de PROPRIETATE, Legea 18/1991, dobandit prin Reconstituire, cota actuala 1/1, cota initiala 1/1	A1
	1) **URSU MARIN**	

C. Partea III. SARCINI .

Inscrieri privind dezmembramintele dreptului de proprietate, drepturi reale de garanţie şi sarcini	Referinţe
NU SUNT	

Neutilizabil în circuitul civil

Anexa Nr. 1 La Partea I

Teren

Nr cadastral	Suprafaţa (mp)*	Observaţii / Referinţe
	5.000	

* Suprafaţa este determinată in planul de proiecţie Stereo 70.

DETALII LINIARE IMOBIL

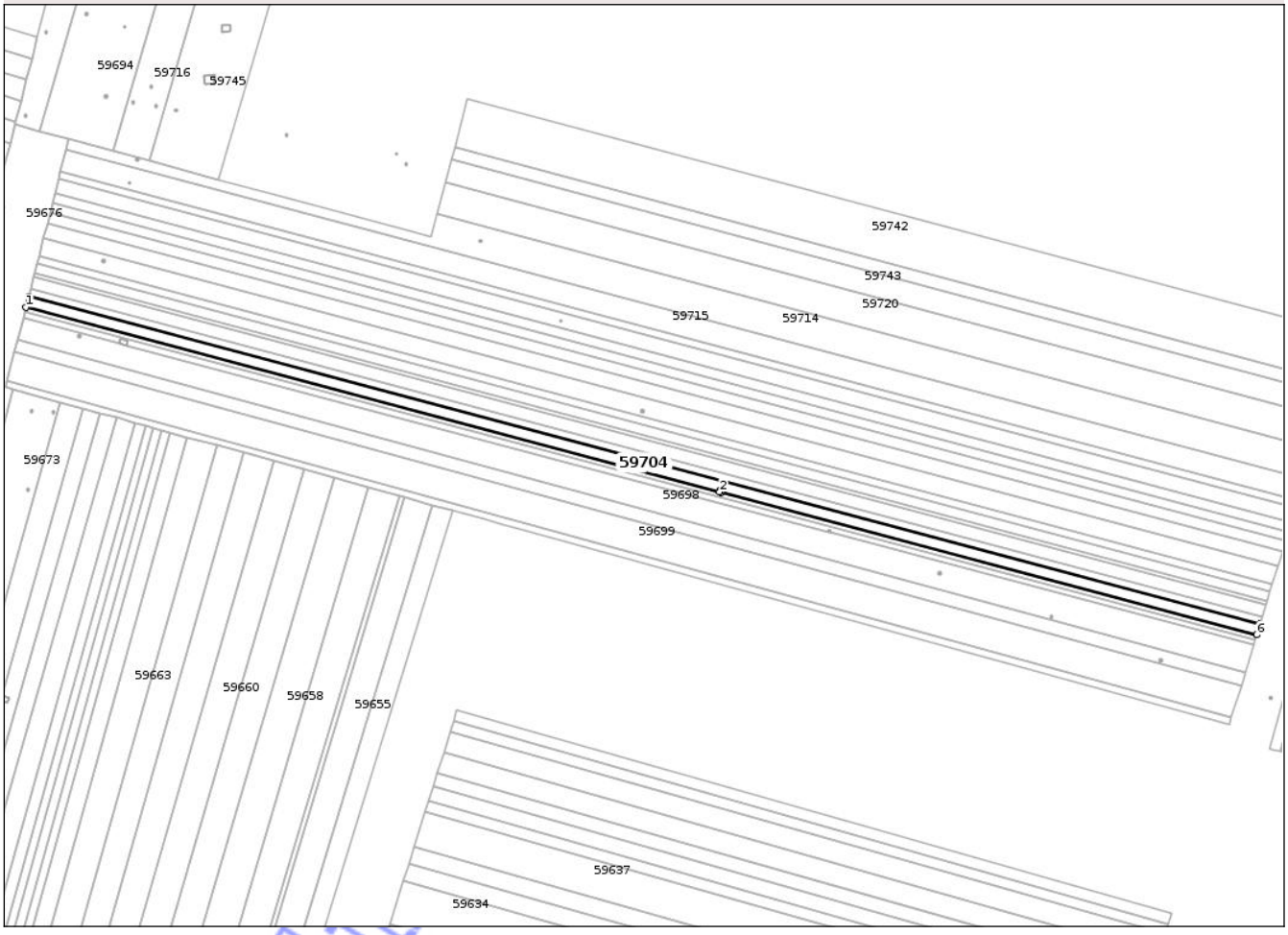

Date referitoare la teren

Crt	Categorie folosinţă	Intra vilan	Suprafaţa (mp)	Tarla	Parcelă	Nr. topo	Observaţii / Referinţe
1	arabil	NU	5.000	91	17	-	identic cu tarla 91/4

Lungime Segmente
1) Valorile lungimilor segmentelor sunt obţinute din proiecţie în plan.

Punct început	X / Y	Punct sfârşit	X / Y	Lungime segment (** (m)
1	543.629,138 309.330,019	2	544.037,527 309.221,539	422.551
2	544.037,527 309.221,539	3	544.037,835 309.222,698	1.199
3	544.037,835 309.222,698	4	544.038,995 309.222,39	1.2
4	544.038,995 309.222,39	5	544.038,687 309.221,231	1.199
5	544.038,687 309.221,231	6	544.353,907 309.137,498	326.152

Document care conţine date cu caracter personal, protejat de prevederile Regulamentului (UE) nr. 679/2016 şi Legii 190/2018

Punct început	X / Y	Punct sfârşit	X / Y	Lungime segment (** (m)
6	544.353,907 309.137,498	7	544.355,871 309.143,876	6.674
7	544.355,871 309.143,876	8	543.630,793 309.336,479	750.223
8	543.630,793 309.336,479	1	543.629,138 309.330,019	6.669

** Lungimile segmentelor sunt determinate în planul de proiecţie Stereo 70 şi sunt rotunjite la 1 milimetru.
*** Distanţa dintre puncte este formată din segmente cumulate ce sunt mai mici decât valoarea 1 milimetru.

Neutilizabil in circuitul civil

DATE DESPRE IMOBILUL NR. 59705

Oficiul de Cadastru şi Publicitate Imobiliară TELEORMAN
Biroul de Cadastru şi Publicitate Imobiliară Videle

A. Partea I. Descrierea imobilului

TEREN Extravilan

Adresa: Jud. Teleorman

Nr. Crt	Nr cadastral Nr. topografic	Suprafaţa* (mp)	Observaţii / Referinţe
A1		3.192	Sector cadastral:15 Teren neimprejmuit;

B. Partea II. Proprietari şi acte

Inscrieri privitoare la dreptul de proprietate şi alte drepturi reale		Referinţe
/		
Act Administrativ nr. 09-00937, din 01/01/1995 emis de CJSDPAT TELEORMAN;		
B1	Intabulare, drept de PROPRIETATE, Legea 18/1991, dobandit prin Reconstituire, cota actuala 1/1, cota initiala 1/1	A1
	1) **URSU M. DUMITRU I**	

C. Partea III. SARCINI .

Inscrieri privind dezmembramintele dreptului de proprietate, drepturi reale de garanţie şi sarcini	Referinţe
NU SUNT	

Neutilizabil în circuitul civil

Anexa Nr. 1 La Partea I

Teren

Nr cadastral	Suprafaţa (mp)*	Observaţii / Referinţe
	3.192	

* Suprafaţa este determinată in planul de proiecţie Stereo 70.

DETALII LINIARE IMOBIL

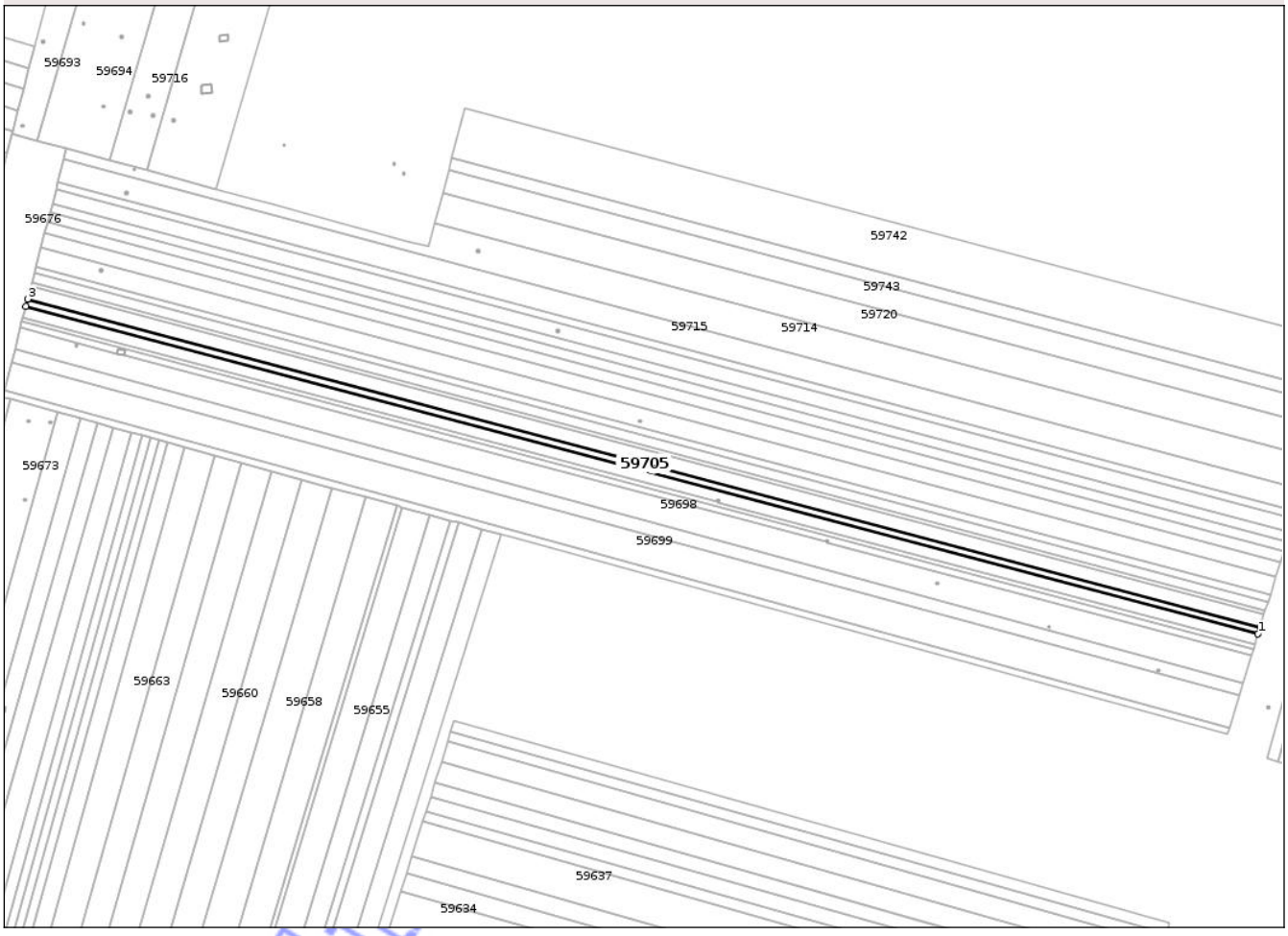

Date referitoare la teren

Crt	Categorie folosinţă	Intra vilan	Suprafaţa (mp)	Tarla	Parcelă	Nr. topo	Observaţii / Referinţe
1	arabil	NU	3.192	91	16	-	identic cu tarla 91/4, parcela 16

Lungime Segmente

1) Valorile lungimilor segmentelor sunt obţinute din proiecţie în plan.

Punct început	X / Y	Punct sfârşit	X / Y	Lungime segment (** (m)
1	544.355,871 309.143,876	2	544.357,124 309.147,945	4.258
2	544.357,124 309.147,945	3	543.631,849 309.340,6	750.426
3	543.631,849 309.340,6	4	543.630,793 309.336,479	4.254
4	543.630,793 309.336,479	1	544.355,871 309.143,876	750.223

**** Lungimile segmentelor sunt determinate în planul de proiecţie Stereo 70 şi sunt rotunjite la 1 milimetru.**

Document care conţine date cu caracter personal, protejat de prevederile Regulamentului (UE) nr. 679/2016 şi Legii 190/2018

***** Distanţa dintre puncte este formată din segmente cumulate ce sunt mai mici decât valoarea 1 milimetru.**

Neutilizabil in circuitul civil

DATE DESPRE IMOBILUL NR. 59706

Oficiul de Cadastru şi Publicitate Imobiliară TELEORMAN
Biroul de Cadastru şi Publicitate Imobiliară Videle

A. Partea I. Descrierea imobilului

TEREN Extravilan

Adresa: Jud. Teleorman

Nr. Crt	Nr cadastral Nr. topografic	Suprafaţa* (mp)	Observaţii / Referinţe
A1		5.852	Sector cadastral:15 Teren neimprejmuit;

B. Partea II. Proprietari şi acte

Inscrieri privitoare la dreptul de proprietate şi alte drepturi reale		Referinţe
/		
Act Administrativ nr. 09-00906, din 01/01/1995 emis de CJSDPAT TELEORMAN;		
B1	Intabulare, drept de PROPRIETATE, Legea 18/1991, dobandit prin Reconstituire, cota actuala 1/1, cota initiala 1/1	A1
	1) **URSU D. ELENA**	

C. Partea III. SARCINI .

Inscrieri privind dezmembramintele dreptului de proprietate, drepturi reale de garanţie şi sarcini	Referinţe
NU SUNT	

Neutilizabil în circuitul civil

Anexa Nr. 1 La Partea I

Teren

Nr cadastral	Suprafaţa (mp)*	Observaţii / Referinţe
	5.852	

* Suprafaţa este determinată in planul de proiecţie Stereo 70.

DETALII LINIARE IMOBIL

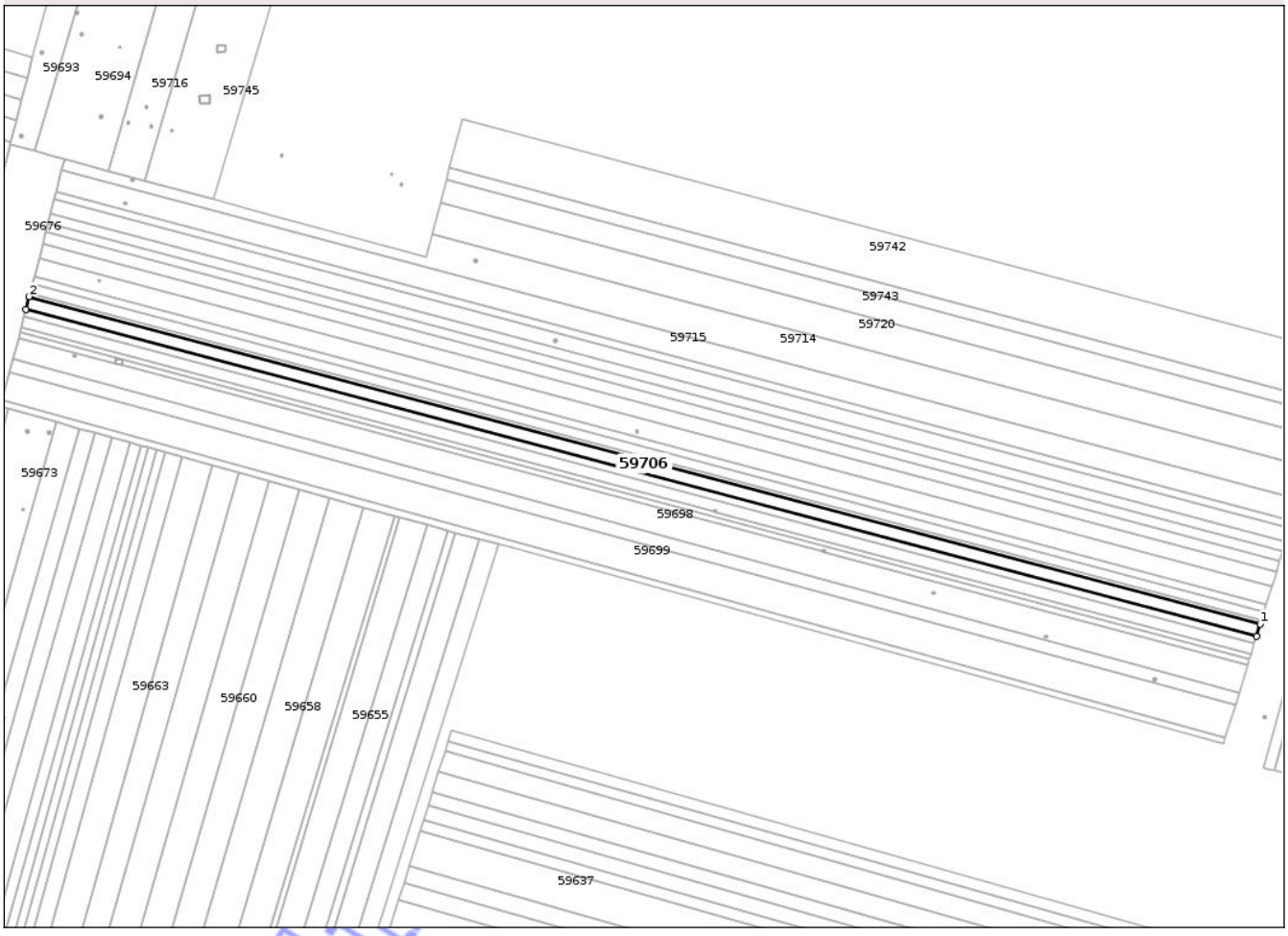

Date referitoare la teren

Crt	Categorie folosinţă	Intra vilan	Suprafaţa (mp)	Tarla	Parcelă	Nr. topo	Observaţii / Referinţe
1	arabil	NU	5.852	91	15	-	identic cu tarla 91/4

Lungime Segmente

1) Valorile lungimilor segmentelor sunt obţinute din proiecţie în plan.

Punct început	X / Y	Punct sfârşit	X / Y	Lungime segment (** (m)
1	544.359,421 309.155,401	2	543.633,784 309.348,153	750.801
2	543.633,784 309.348,153	3	543.631,849 309.340,6	7.797
3	543.631,849 309.340,6	4	544.357,124 309.147,945	750.426
4	544.357,124 309.147,945	1	544.359,421 309.155,401	7.802

**** Lungimile segmentelor sunt determinate în planul de proiecţie Stereo 70 şi sunt rotunjite la 1 milimetru.**

Document care conţine date cu caracter personal, protejat de prevederile Regulamentului (UE) nr. 679/2016 şi Legii 190/2018

***** Distanţa dintre puncte este formată din segmente cumulate ce sunt mai mici decât valoarea 1 milimetru.**

Neutilizabil in circuitul civil

DATE DESPRE IMOBILUL NR. 59707

Oficiul de Cadastru şi Publicitate Imobiliară TELEORMAN
Biroul de Cadastru şi Publicitate Imobiliară Videle

A. Partea I. Descrierea imobilului

TEREN Extravilan

Adresa: Jud. Teleorman

Nr. Crt	Nr cadastral Nr. topografic	Suprafaţa* (mp)	Observaţii / Referinţe
A1		1.596	Sector cadastral:15 Teren neimprejmuit;

B. Partea II. Proprietari şi acte

Inscrieri privitoare la dreptul de proprietate şi alte drepturi reale		Referinţe
/		
Act Administrativ nr. 09-00902, din 01/01/1995 emis de CJSDPAT TELEORMAN;		
B1	Intabulare, drept de PROPRIETATE, Legea 18/1991, dobandit prin Reconstituire, cota actuala 1/1, cota initiala 1/1	A1
	1) **LAZĂR STANCA**	

C. Partea III. SARCINI .

Inscrieri privind dezmembramintele dreptului de proprietate, drepturi reale de garanţie şi sarcini	Referinţe
NU SUNT	

Neutilizabil în circuitul civil

Anexa Nr. 1 La Partea I

Teren

Nr cadastral	Suprafaţa (mp)*	Observaţii / Referinţe
	1.596	

* Suprafaţa este determinată in planul de proiecţie Stereo 70.

DETALII LINIARE IMOBIL

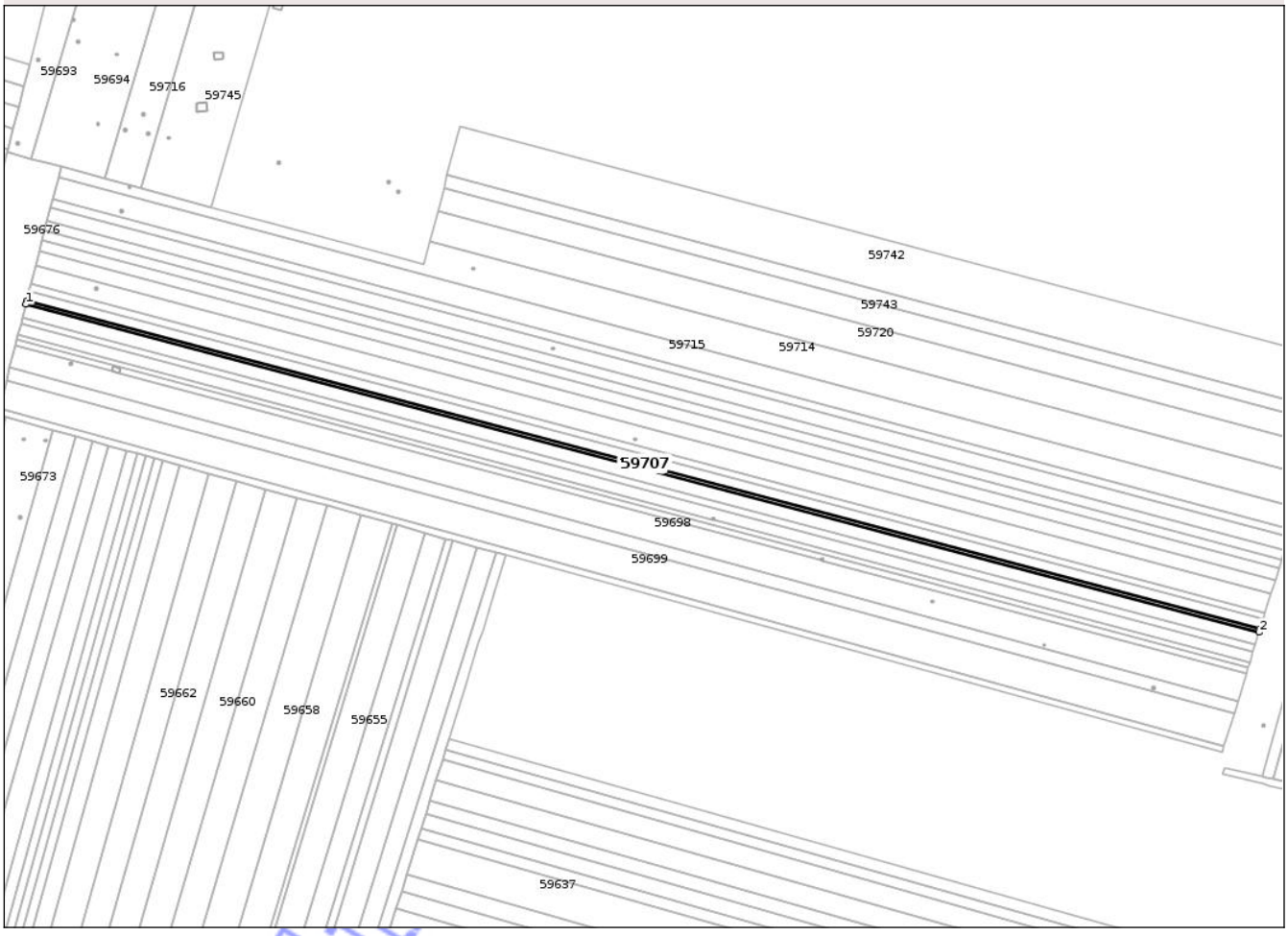

Date referitoare la teren

Crt	Categorie folosinţă	Intra vilan	Suprafaţa (mp)	Tarla	Parcelă	Nr. topo	Observaţii / Referinţe
1	arabil	NU	1.596	91	14	-	identic cu tarla 91/4

Lungime Segmente

1) Valorile lungimilor segmentelor sunt obţinute din proiecţie în plan.

Punct început	X / Y	Punct sfârşit	X / Y	Lungime segment (** (m)
1	543.633,784 309.348,153	2	544.359,421 309.155,401	750.801
2	544.359,421 309.155,401	3	544.360,048 309.157,434	2.127
3	544.360,048 309.157,434	4	543.634,311 309.350,212	750.904
4	543.634,311 309.350,212	1	543.633,784 309.348,153	2.125

**** Lungimile segmentelor sunt determinate în planul de proiecţie Stereo 70 şi sunt rotunjite la 1 milimetru.**

Document care conţine date cu caracter personal, protejat de prevederile Regulamentului (UE) nr. 679/2016 şi Legii 190/2018

***** Distanţa dintre puncte este formată din segmente cumulate ce sunt mai mici decât valoarea 1 milimetru.**

Neutilizabil in circuitul civil

DATE DESPRE IMOBILUL NR. 59708

Oficiul de Cadastru şi Publicitate Imobiliară TELEORMAN
Biroul de Cadastru şi Publicitate Imobiliară Videle

A. Partea I. Descrierea imobilului

TEREN Extravilan

Adresa: Jud. Teleorman

Nr. Crt	Nr cadastral Nr. topografic	Suprafaţa* (mp)	Observaţii / Referinţe
A1		4.256	Sector cadastral:15 Teren neimprejmuit;

B. Partea II. Proprietari şi acte

Inscrieri privitoare la dreptul de proprietate şi alte drepturi reale		Referinţe
/		
Act Administrativ nr. 09-00899, din 01/01/1995 emis de CJSDPAT TELEORMAN;		
B1	Intabulare, drept de PROPRIETATE, Legea 18/1991, dobandit prin Reconstituire, cota actuala 1/1, cota initiala 1/1	A1
	1) **TOC MARIN**	

C. Partea III. SARCINI .

Inscrieri privind dezmembramintele dreptului de proprietate, drepturi reale de garanţie şi sarcini	Referinţe
NU SUNT	

Neutilizabil în circuitul civil

Anexa Nr. 1 La Partea I

Teren

Nr cadastral	Suprafaţa (mp)*	Observaţii / Referinţe
	4.256	

* Suprafaţa este determinată in planul de proiecţie Stereo 70.

DETALII LINIARE IMOBIL

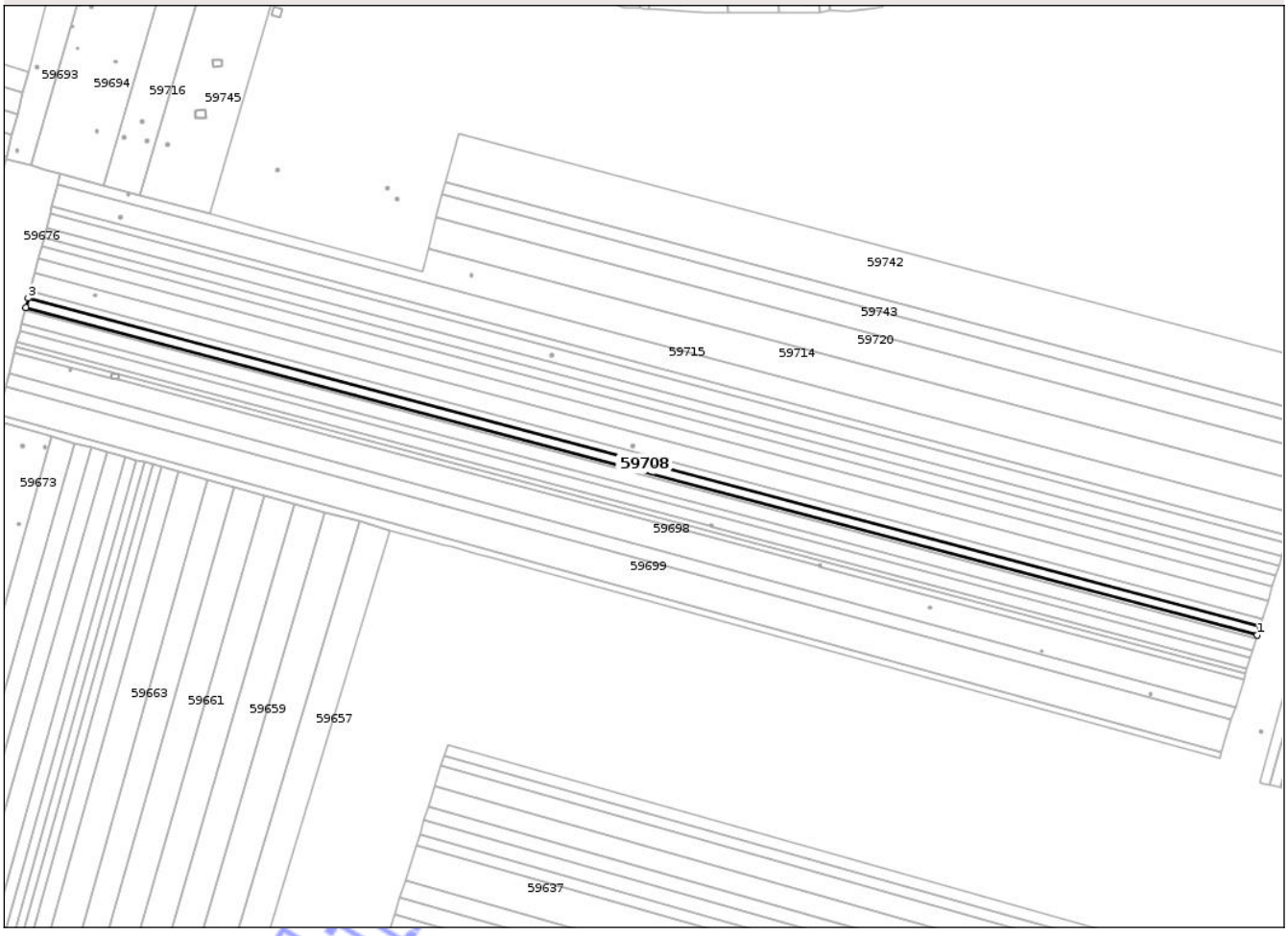

Date referitoare la teren

Crt	Categorie folosinţă	Intra vilan	Suprafaţa (mp)	Tarla	Parcelă	Nr. topo	Observaţii / Referinţe
1	arabil	NU	4.256	91	13	-	identic cu tarla 91/4

Lungime Segmente
1) Valorile lungimilor segmentelor sunt obţinute din proiecţie în plan.

Punct început	X / Y	Punct sfârşit	X / Y	Lungime segment (** (m)
1	544.360,048 309.157,434	2	544.361,717 309.162,854	5.671
2	544.361,717 309.162,854	3	543.635,717 309.355,702	751.177
3	543.635,717 309.355,702	4	543.634,311 309.350,212	5.667
4	543.634,311 309.350,212	1	544.360,048 309.157,434	750.904

**** Lungimile segmentelor sunt determinate în planul de proiecţie Stereo 70 şi sunt rotunjite la 1 milimetru.**

Document care conţine date cu caracter personal, protejat de prevederile Regulamentului (UE) nr. 679/2016 şi Legii 190/2018

***** Distanţa dintre puncte este formată din segmente cumulate ce sunt mai mici decât valoarea 1 milimetru.**

Neutilizabil in circuitul civil

DATE DESPRE IMOBILUL NR. 59709

Oficiul de Cadastru şi Publicitate Imobiliară TELEORMAN
Biroul de Cadastru şi Publicitate Imobiliară Videle

A. Partea I. Descrierea imobilului

TEREN Extravilan

Adresa: Jud. Teleorman

Nr. Crt	Nr cadastral Nr. topografic	Suprafaţa* (mp)	Observaţii / Referinţe
A1	31513	3.268	Sector cadastral:15 Teren neimprejmuit;

B. Partea II. Proprietari şi acte

Inscrieri privitoare la dreptul de proprietate şi alte drepturi reale		Referinţe
17789 / 20/05/2025		
Act Notarial nr. 376, din 23/03/2011 emis de BNP IULIA MARINESCU (Act Administrativ nr. Titlu de proprietate nr.09-01029, din 30/09/1994 emis de CJSDPAT Teleorman;);		
B1	Intabulare, drept de PROPRIETATE, cu titlu de cumparare, dobandit prin Conventie, cota actuala 1/1, cota initiala 1/1	A1
	1) **SC AGRI TERENURI SA**, CIF:24816228	

C. Partea III. SARCINI .

Inscrieri privind dezmembramintele dreptului de proprietate, drepturi reale de garanţie şi sarcini	Referinţe
NU SUNT	

Neutilizabil în circuitul civil

Anexa Nr. 1 La Partea I

Teren

Nr cadastral	Suprafaţa (mp)*	Observaţii / Referinţe
31513	3.268	

* Suprafaţa este determinată in planul de proiecţie Stereo 70.

DETALII LINIARE IMOBIL

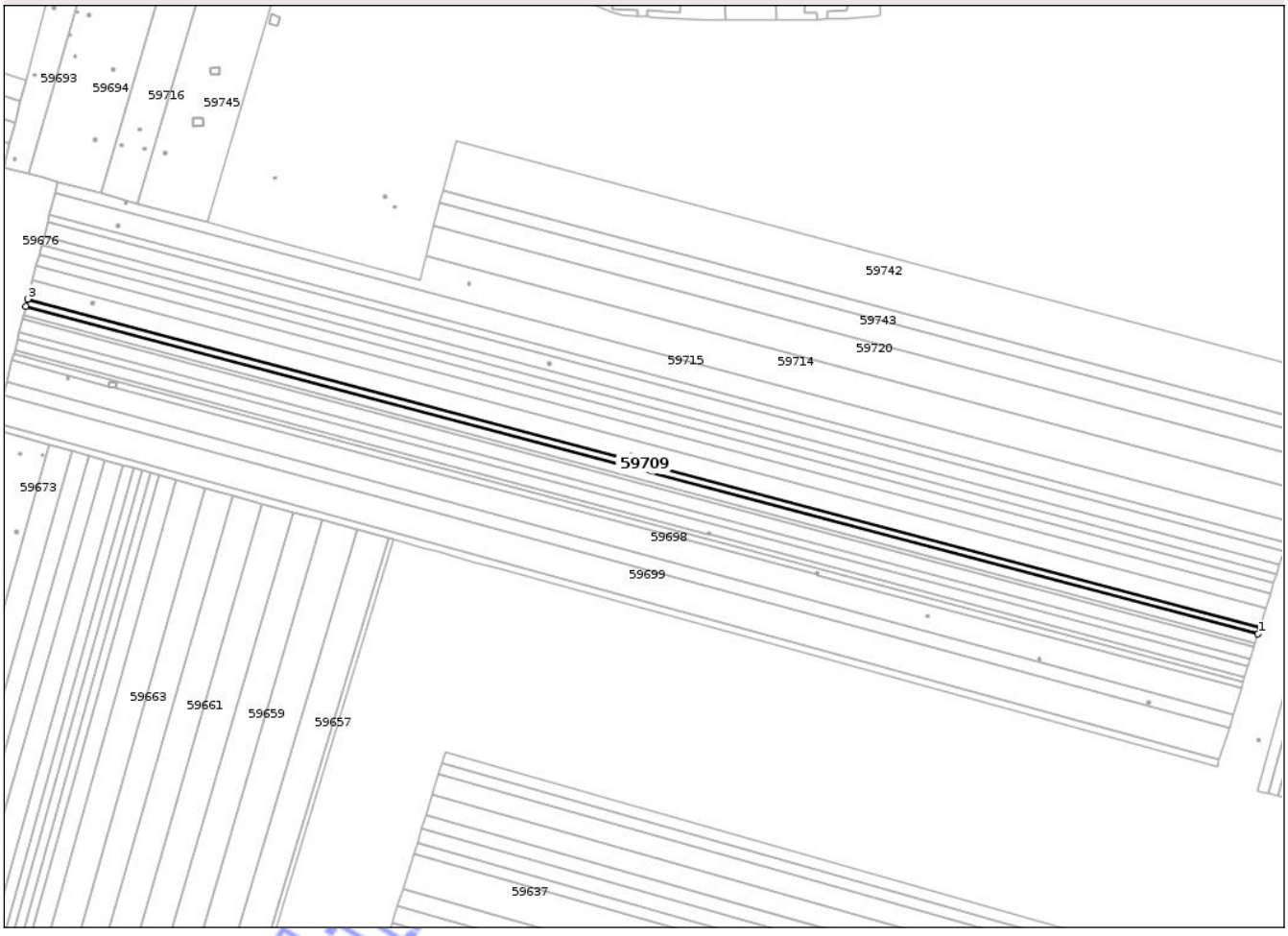

Date referitoare la teren

Crt	Categorie folosinţă	Intra vilan	Suprafaţa (mp)	Tarla	Parcelă	Nr. topo	Observaţii / Referinţe
1	arabil	NU	3.268	91	12	-	identic cu tarla 91/4

Lungime Segmente

1) Valorile lungimilor segmentelor sunt obţinute din proiecţie în plan.

Punct început	X / Y	Punct sfârşit	X / Y	Lungime segment (** (m)
1	544.361,717 309.162,854	2	544.362,999 309.167,014	4.353
2	544.362,999 309.167,014	3	543.636,797 309.359,916	751.386
3	543.636,797 309.359,916	4	543.635,717 309.355,702	4.35
4	543.635,717 309.355,702	1	544.361,717 309.162,854	751.177

**** Lungimile segmentelor sunt determinate în planul de proiecţie Stereo 70 şi sunt rotunjite la 1 milimetru.**

Document care conţine date cu caracter personal, protejat de prevederile Regulamentului (UE) nr. 679/2016 şi Legii 190/2018

***** Distanţa dintre puncte este formată din segmente cumulate ce sunt mai mici decât valoarea 1 milimetru.**

Neutilizabil in circuitul civil

DATE DESPRE IMOBILUL NR. 59710

Oficiul de Cadastru şi Publicitate Imobiliară TELEORMAN
Biroul de Cadastru şi Publicitate Imobiliară Videle

A. Partea I. Descrierea imobilului

TEREN Extravilan

Adresa: Jud. Teleorman

Nr. Crt	Nr cadastral Nr. topografic	Suprafaţa* (mp)	Observaţii / Referinţe
A1		8.512	Sector cadastral:15 Teren neimprejmuit;

B. Partea II. Proprietari şi acte

Inscrieri privitoare la dreptul de proprietate şi alte drepturi reale		Referinţe
/		
Act Administrativ nr. 09-02416, din 20/09/1996 emis de CJSDPAT TELEORMAN;		
B1	Intabulare, drept de PROPRIETATE, Legea 18/1991, dobandit prin Reconstituire, cota actuala 1/1, cota initiala 1/1	A1
	1) **PÎRVAN PARASCHIV** 2) **PÎRVAN VOICU**	

C. Partea III. SARCINI .

Inscrieri privind dezmembramintele dreptului de proprietate, drepturi reale de garanţie şi sarcini	Referinţe
NU SUNT	

Neutilizabil în circuitul civil

Anexa Nr. 1 La Partea I

Teren

Nr cadastral	Suprafaţa (mp)*	Observaţii / Referinţe
	8.512	

* Suprafaţa este determinată in planul de proiecţie Stereo 70.

DETALII LINIARE IMOBIL

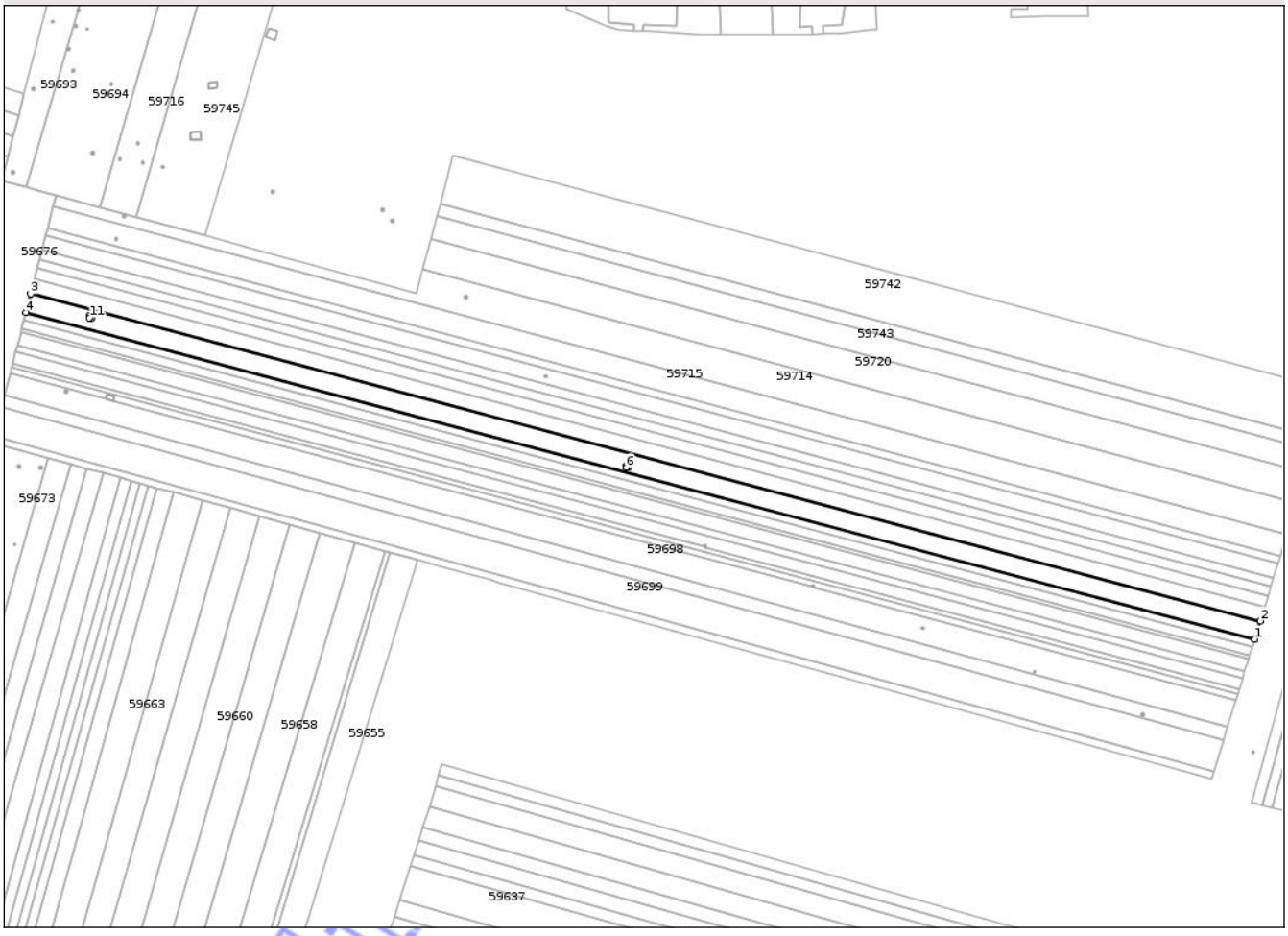

Date referitoare la teren

Crt	Categorie folosinţă	Intra vilan	Suprafaţa (mp)	Tarla	Parcelă	Nr. topo	Observaţii / Referinţe
1	arabil	NU	8.512	91	10	-	identic cu tarla 91/4

Lungime Segmente

1) Valorile lungimilor segmentelor sunt obţinute din proiecţie în plan.

Punct început	X / Y	Punct sfârşit	X / Y	Lungime segment (** (m)
1	544.362,999 309.167,014	2	544.366,336 309.177,849	11.337
2	544.366,336 309.177,849	3	543.639,608 309.370,89	751.93
3	543.639,608 309.370,89	4	543.636,797 309.359,916	11.328
4	543.636,797 309.359,916	5	544.362,999 309.167,014	751.386
5	544.362,999 309.167,014	6	543.991,585 309.268,247	384.963

Document care conţine date cu caracter personal, protejat de prevederile Regulamentului (UE) nr. 679/2016 şi Legii 190/2018

Punct început	X / Y	Punct sfârşit	X / Y	Lungime segment (** (m)
6	543.991,585 309.268,247	7	543.991,585 309.269,447	1.2
7	543.991,585 309.269,447	8	543.992,785 309.269,447	1.2
8	543.992,785 309.269,447	9	543.992,785 309.268,247	1.2
9	543.992,785 309.268,247	10	543.991,585 309.268,247	1.2
10	543.991,585 309.268,247	11	543.674,416 309.356,819	329.304
11	543.674,416 309.356,819	12	543.674,416 309.358,019	1.2
12	543.674,416 309.358,019	13	543.675,616 309.358,019	1.2
13	543.675,616 309.358,019	14	543.675,616 309.356,819	1.2
14	543.675,616 309.356,819	1	543.674,416 309.356,819	1.2

**** Lungimile segmentelor sunt determinate în planul de proiecţie Stereo 70 şi sunt rotunjite la 1 milimetru.**
***** Distanţa dintre puncte este formată din segmente cumulate ce sunt mai mici decât valoarea 1 milimetru.**

Neutilizabil in circuitul civil

DATE DESPRE IMOBILUL NR. 59711

Oficiul de Cadastru şi Publicitate Imobiliară TELEORMAN
Biroul de Cadastru şi Publicitate Imobiliară Videle

A. Partea I. Descrierea imobilului

TEREN Extravilan

Adresa: Jud. Teleorman

Nr. Crt	Nr cadastral Nr. topografic	Suprafaţa* (mp)	Observaţii / Referinţe
A1		4.250	Sector cadastral:15 Teren neimprejmuit;

B. Partea II. Proprietari şi acte

Inscrieri privitoare la dreptul de proprietate şi alte drepturi reale		Referinţe
/		
Act Administrativ nr. 09-02072, din 15/02/1996 emis de CJSDPAT TELEORMAN;		
B1	Intabulare, drept de PROPRIETATE, Legea 18/1991, dobandit prin Reconstituire, cota actuala 1/1, cota initiala 1/1	A1
	1) **BORNEA I. GHEORGHE**	

C. Partea III. SARCINI .

Inscrieri privind dezmembramintele dreptului de proprietate, drepturi reale de garanţie şi sarcini	Referinţe
NU SUNT	

Neutilizabil în circuitul civil

Anexa Nr. 1 La Partea I

Teren

Nr cadastral	Suprafaţa (mp)*	Observaţii / Referinţe
	4.250	

* Suprafaţa este determinată in planul de proiecţie Stereo 70.

DETALII LINIARE IMOBIL

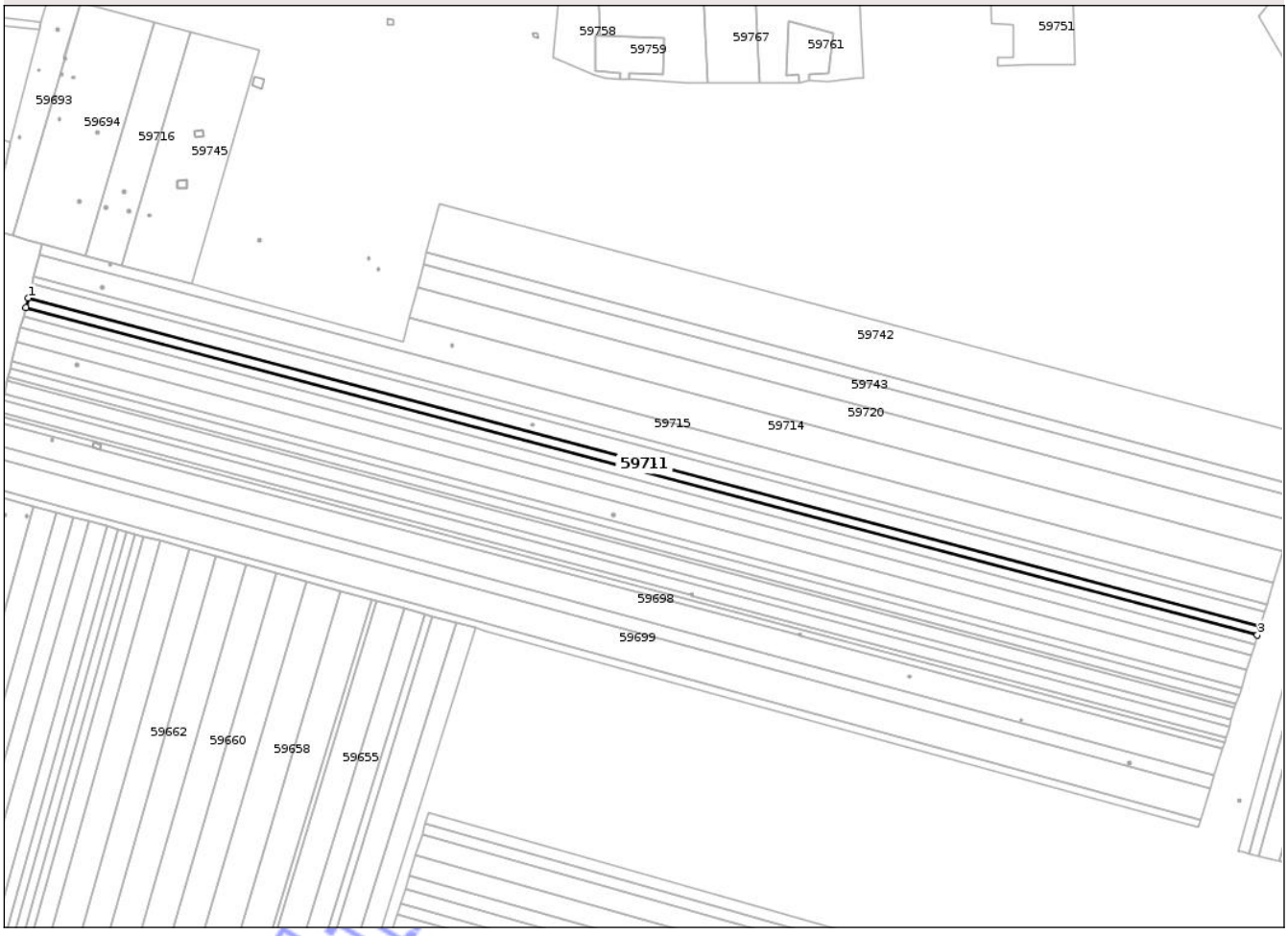

Date referitoare la teren

Crt	Categorie folosinţă	Intra vilan	Suprafaţa (mp)	Tarla	Parcelă	Nr. topo	Observaţii / Referinţe
1	arabil	NU	4.250	91	6	-	identic cu tarla 91/4

Lungime Segmente

1) Valorile lungimilor segmentelor sunt obţinute din proiecţie în plan.

Punct început	X / Y	Punct sfârşit	X / Y	Lungime segment (** (m)
1	543.646,273 309.396,906	2	543.644,872 309.391,438	5.645
2	543.644,872 309.391,438	3	544.372,585 309.198,136	752.949
3	544.372,585 309.198,136	4	544.374,248 309.203,533	5.647
4	544.374,248 309.203,533	1	543.646,273 309.396,906	753.22

**** Lungimile segmentelor sunt determinate în planul de proiecţie Stereo 70 şi sunt rotunjite la 1 milimetru.**

Document care conţine date cu caracter personal, protejat de prevederile Regulamentului (UE) nr. 679/2016 şi Legii 190/2018

***** Distanţa dintre puncte este formată din segmente cumulate ce sunt mai mici decât valoarea 1 milimetru.**

Neutilizabil in circuitul civil

DATE DESPRE IMOBILUL NR. 59712

Oficiul de Cadastru şi Publicitate Imobiliară TELEORMAN
Biroul de Cadastru şi Publicitate Imobiliară Videle

A. Partea I. Descrierea imobilului

TEREN Extravilan

Adresa: Jud. Teleorman

Nr. Crt	Nr cadastral Nr. topografic	Suprafaţa* (mp)	Observaţii / Referinţe
A1		6.536	Sector cadastral:15 Teren neimprejmuit;

B. Partea II. Proprietari şi acte

Inscrieri privitoare la dreptul de proprietate şi alte drepturi reale		Referinţe
/		
Act Administrativ nr. 09-00898, din 01/01/1995 emis de CJSDPAT TELEORMAN;		
B1	Intabulare, drept de PROPRIETATE, Legea 18/1991, dobandit prin Reconstituire, cota actuala 1/1, cota initiala 1/1	A1
	1) **SÎRBU ION**	

C. Partea III. SARCINI .

Inscrieri privind dezmembramintele dreptului de proprietate, drepturi reale de garanţie şi sarcini	Referinţe
NU SUNT	

Neutilizabil în circuitul civil

Anexa Nr. 1 La Partea I

Teren

Nr cadastral	Suprafaţa (mp)*	Observaţii / Referinţe
	6.536	

* Suprafaţa este determinată in planul de proiecţie Stereo 70.

DETALII LINIARE IMOBIL

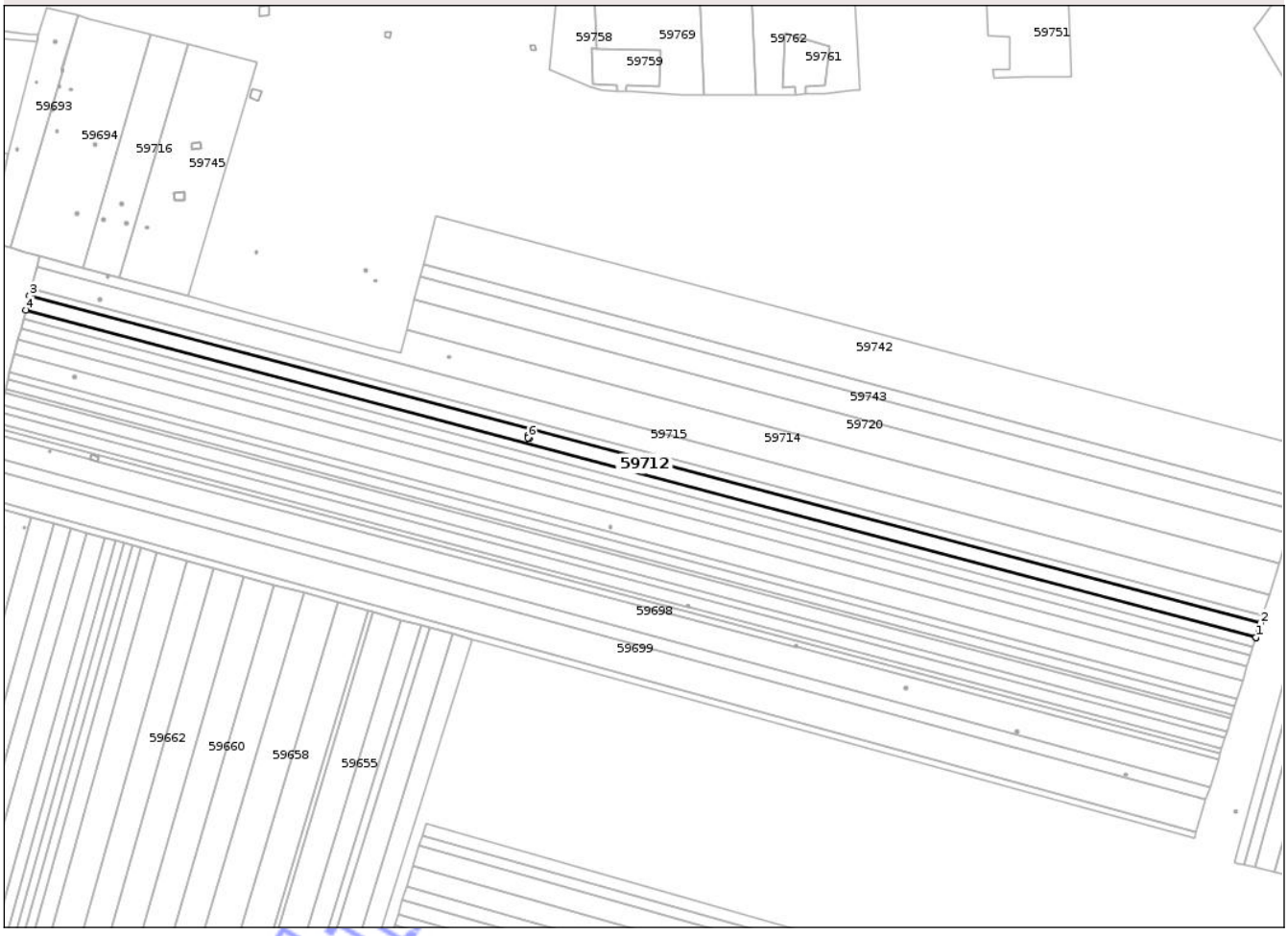

Date referitoare la teren

Crt	Categorie folosinţă	Intra vilan	Suprafaţa (mp)	Tarla	Parcelă	Nr. topo	Observaţii / Referinţe
1	arabil	NU	6.536	91	2	-	identic cu tarla 91/4

Lungime Segmente

1) Valorile lungimilor segmentelor sunt obţinute din proiecţie în plan.

Punct început	X / Y	Punct sfârşit	X / Y	Lungime segment (** (m)
1	544.374,248 309.203,533	2	544.376,804 309.211,832	8.684
2	544.376,804 309.211,832	3	543.648,426 309.405,311	753.637
3	543.648,426 309.405,311	4	543.646,273 309.396,906	8.676
4	543.646,273 309.396,906	5	544.374,248 309.203,533	753.22
5	544.374,248 309.203,533	6	543.943,467 309.321,543	446.653

Document care conţine date cu caracter personal, protejat de prevederile Regulamentului (UE) nr. 679/2016 şi Legii 190/2018

Punct început	X / Y	Punct sfârşit	X / Y	Lungime segment (** (m)
6	543.943,467 309.321,543	7	543.943,467 309.322,743	1.2
7	543.943,467 309.322,743	8	543.944,667 309.322,743	1.2
8	543.944,667 309.322,743	9	543.944,667 309.321,543	1.2
9	543.944,667 309.321,543	1	543.943,467 309.321,543	1.2

**** Lungimile segmentelor sunt determinate în planul de proiecţie Stereo 70 şi sunt rotunjite la 1 milimetru.**
***** Distanţa dintre puncte este formată din segmente cumulate ce sunt mai mici decât valoarea 1 milimetru.**

Neutilizabil in circuitul civil

DATE DESPRE IMOBILUL NR. 59713

Oficiul de Cadastru şi Publicitate Imobiliară TELEORMAN
Biroul de Cadastru şi Publicitate Imobiliară Videle

A. Partea I. Descrierea imobilului

TEREN Extravilan

Adresa: Jud. Teleorman

Nr. Crt	Nr cadastral Nr. topografic	Suprafaţa* (mp)	Observaţii / Referinţe
A1		3.420	Sector cadastral:15 Teren neimprejmuit;

B. Partea II. Proprietari şi acte

Inscrieri privitoare la dreptul de proprietate şi alte drepturi reale		Referinţe
/		
Act Administrativ nr. 09-00903, din 01/01/1995 emis de CJSDPAT TELEORMAN;		
B1	Intabulare, drept de PROPRIETATE, Legea 18/1991, dobandit prin Reconstituire, cota actuala 1/1, cota initiala 1/1	A1
	1) **URSU DUMITRU II**	

C. Partea III. SARCINI .

Inscrieri privind dezmembramintele dreptului de proprietate, drepturi reale de garanţie şi sarcini	Referinţe
NU SUNT	

Neutilizabil în circuitul civil

Anexa Nr. 1 La Partea I

Teren

Nr cadastral	Suprafaţa (mp)*	Observaţii / Referinţe
	3.420	

* Suprafaţa este determinată in planul de proiecţie Stereo 70.

DETALII LINIARE IMOBIL

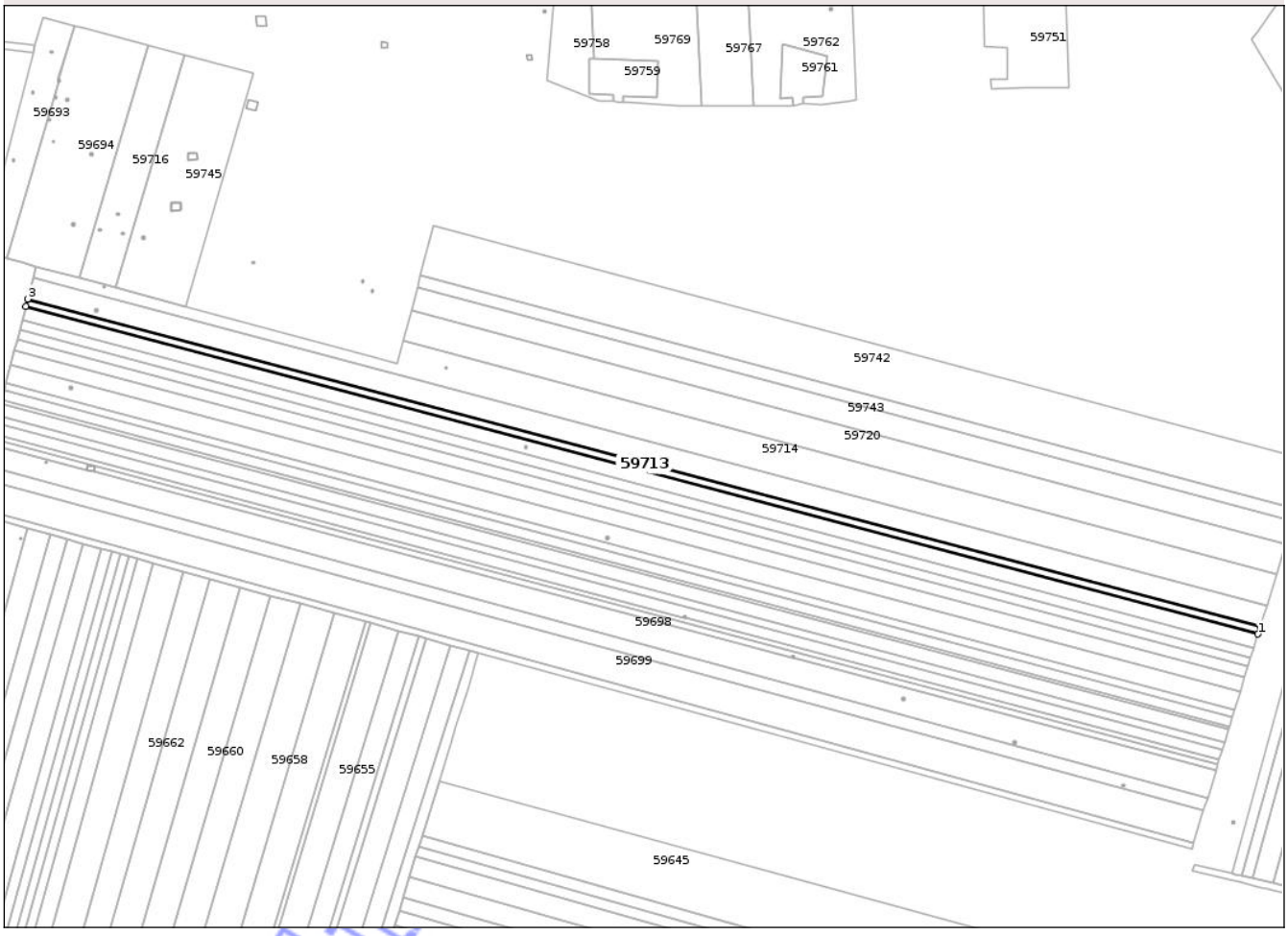

Date referitoare la teren

Crt	Categorie folosinţă	Intra vilan	Suprafaţa (mp)	Tarla	Parcelă	Nr. topo	Observaţii / Referinţe
1	arabil	NU	3.420	91	1	-	identic cu tarla 91/4

Lungime Segmente

1) Valorile lungimilor segmentelor sunt obţinute din proiecţie în plan.

Punct început	X / Y	Punct sfârşit	X / Y	Lungime segment (** (m)
1	544.376,804 309.211,832	2	544.378,141 309.216,171	4.54
2	544.378,141 309.216,171	3	543.649,552 309.409,707	753.855
3	543.649,552 309.409,707	4	543.648,426 309.405,311	4.538
4	543.648,426 309.405,311	1	544.376,804 309.211,832	753.637

**** Lungimile segmentelor sunt determinate în planul de proiecţie Stereo 70 şi sunt rotunjite la 1 milimetru.**

Document care conţine date cu caracter personal, protejat de prevederile Regulamentului (UE) nr. 679/2016 şi Legii 190/2018

***** Distanţa dintre puncte este formată din segmente cumulate ce sunt mai mici decât valoarea 1 milimetru.**

Neutilizabil in circuitul civil

DATE DESPRE IMOBILUL NR. 59714

Oficiul de Cadastru şi Publicitate Imobiliară TELEORMAN
Biroul de Cadastru şi Publicitate Imobiliară Videle

A. Partea I. Descrierea imobilului

TEREN Extravilan

Adresa: Jud. Teleorman

Nr. Crt	Nr cadastral Nr. topografic	Suprafaţa* (mp)	Observaţii / Referinţe
A1		11.827	Sector cadastral:15 Teren neimprejmuit;

B. Partea II. Proprietari şi acte

Inscrieri privitoare la dreptul de proprietate şi alte drepturi reale		Referinţe
/		
Act Administrativ nr. 09-00563, din 01/01/1995 emis de CJSDPAT TELEORMAN;		
B1	Intabulare, drept de PROPRIETATE, Legea 18/1991, dobandit prin Reconstituire, cota actuala 1/1, cota initiala 1/1	A1
	1) **BORNEA MARIA**	

C. Partea III. SARCINI .

Inscrieri privind dezmembramintele dreptului de proprietate, drepturi reale de garanţie şi sarcini	Referinţe
NU SUNT	

Neutilizabil în circuitul civil

Anexa Nr. 1 La Partea I

Teren

Nr cadastral	Suprafaţa (mp)*	Observaţii / Referinţe
	11.827	

* Suprafaţa este determinată in planul de proiecţie Stereo 70.

DETALII LINIARE IMOBIL

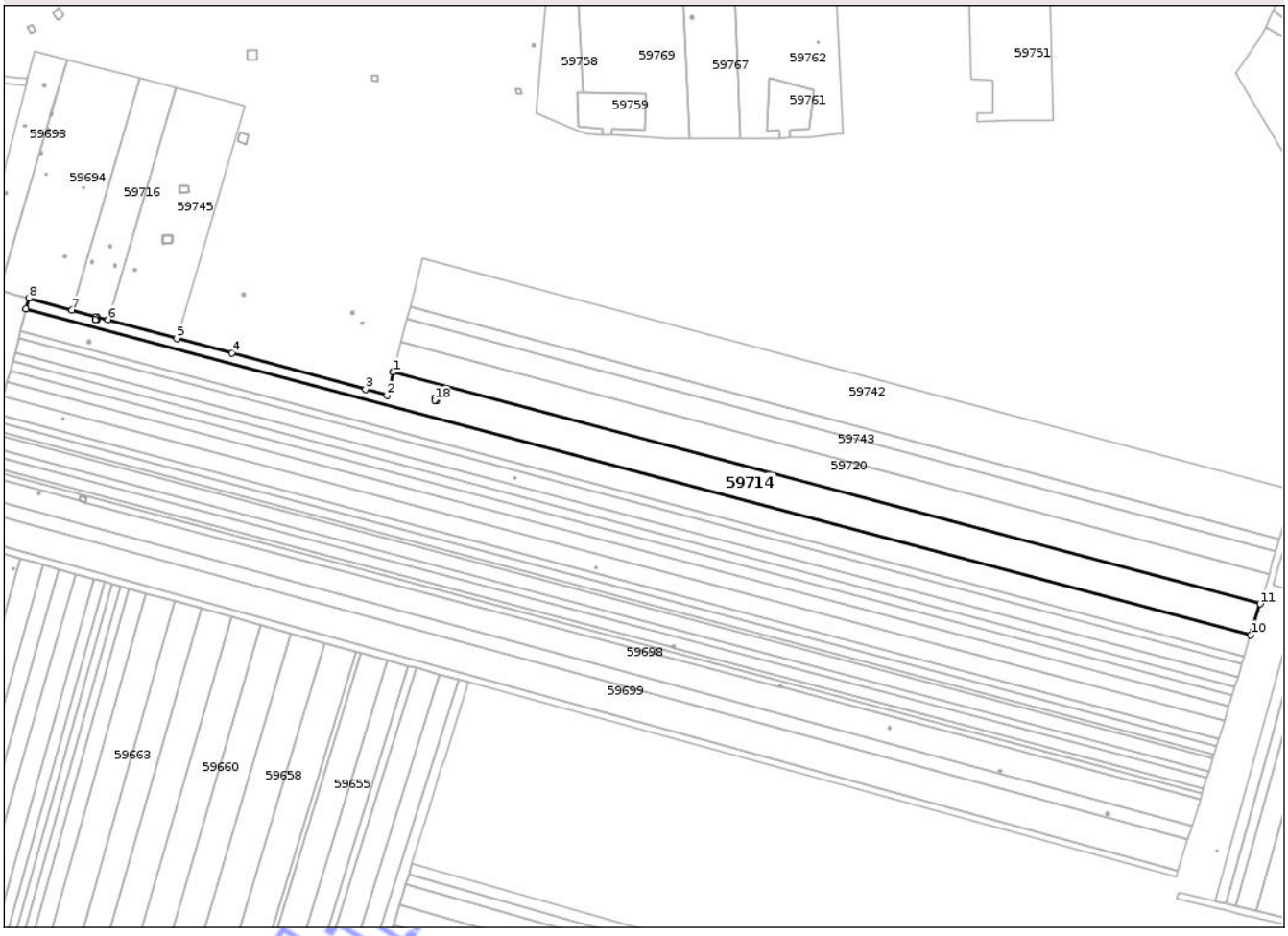

Date referitoare la teren

Crt	Categorie folosinţă	Intra vilan	Suprafaţa (mp)	Tarla	Parcelă	Nr. topo	Observaţii / Referinţe
1	arabil	NU	11.827	91	13	-	

Lungime Segmente

1) Valorile lungimilor segmentelor sunt obţinute din proiecţie în plan.

Punct început	X / Y	Punct sfârşit	X / Y	Lungime segment (** (m)
1	543.871,448 309.385,08	2	543.867,85 309.371,343	14.2
3	543.855,042 309.374,806	4	543.775,391 309.396,343	82.511
5	543.742,606 309.405,208	6	543.701,729 309.416,26	42.345
7	543.680,231 309.422,073	8	543.654,502 309.429,03	26.653
9	543.652,843 309.422,554	10	544.382,048 309.228,855	754.493

Punct început	X / Y	Punct sfârşit	X / Y	Lungime segment (** (m)
2	543.867,85 309.371,343	3	543.855,042 309.374,806	13.268
4	543.775,391 309.396,343	5	543.742,606 309.405,208	33.962
6	543.701,729 309.416,26	7	543.680,231 309.422,073	22.27
8	543.654,502 309.429,03	9	543.652,843 309.422,554	6.685
10	544.382,048 309.228,855	11	544.387,728 309.247,295	19.295

Document care conţine date cu caracter personal, protejat de prevederile Regulamentului (UE) nr. 679/2016 şi Legii 190/2018

Punct început	X / Y	Punct sfârşit	X / Y	Lungime segment (** (m)
11	544.387,728 309.247,295	12	543.871,448 309.385,08	534.35
13	543.694,091 309.416,277	14	543.694,091 309.417,477	1.2
15	543.695,291 309.417,477	16	543.695,291 309.416,277	1.2
17	543.694,091 309.416,277	18	543.896,228 309.368,472	207.713
19	543.896,228 309.369,672	20	543.897,428 309.369,672	1.2
21	543.897,428 309.368,472	1	543.896,228 309.368,472	1.2

Punct început	X / Y	Punct sfârşit	X / Y	Lungime segment (** (m)
12	543.871,448 309.385,08	13	543.694,091 309.416,277	180.08
14	543.694,091 309.417,477	15	543.695,291 309.417,477	1.2
16	543.695,291 309.416,277	17	543.694,091 309.416,277	1.2
18	543.896,228 309.368,472	19	543.896,228 309.369,672	1.2
20	543.897,428 309.369,672	21	543.897,428 309.368,472	1.2

**** Lungimile segmentelor sunt determinate în planul de proiecţie Stereo 70 şi sunt rotunjite la 1 milimetru.**
***** Distanţa dintre puncte este formată din segmente cumulate ce sunt mai mici decât valoarea 1 milimetru.**

Neutilizabil in circuitul civil

DATE DESPRE IMOBILUL NR. 59715

Oficiul de Cadastru şi Publicitate Imobiliară TELEORMAN
Biroul de Cadastru şi Publicitate Imobiliară Videle

A. Partea I. Descrierea imobilului

TEREN Extravilan

Adresa: Jud. Teleorman

Nr. Crt	Nr cadastral Nr. topografic	Suprafaţa* (mp)	Observaţii / Referinţe
A1		10.000	Sector cadastral:15 Teren neimprejmuit;

B. Partea II. Proprietari şi acte

Inscrieri privitoare la dreptul de proprietate şi alte drepturi reale		Referinţe
/		
Act Administrativ nr. 09-00640, din 01/01/1995 emis de CJSDPAT TELEORMAN;		
B1	Intabulare, drept de PROPRIETATE, Legea 18/1991, dobandit prin Reconstituire, cota actuala 1/1, cota initiala 1/1	A1
	1) **ŢĂROIU MILAN**	

C. Partea III. SARCINI .

Inscrieri privind dezmembramintele dreptului de proprietate, drepturi reale de garanţie şi sarcini	Referinţe
NU SUNT	

Neutilizabil în circuitul civil

Anexa Nr. 1 La Partea I

Teren

Nr cadastral	Suprafaţa (mp)*	Observaţii / Referinţe
	10.000	

* Suprafaţa este determinată in planul de proiecţie Stereo 70.

DETALII LINIARE IMOBIL

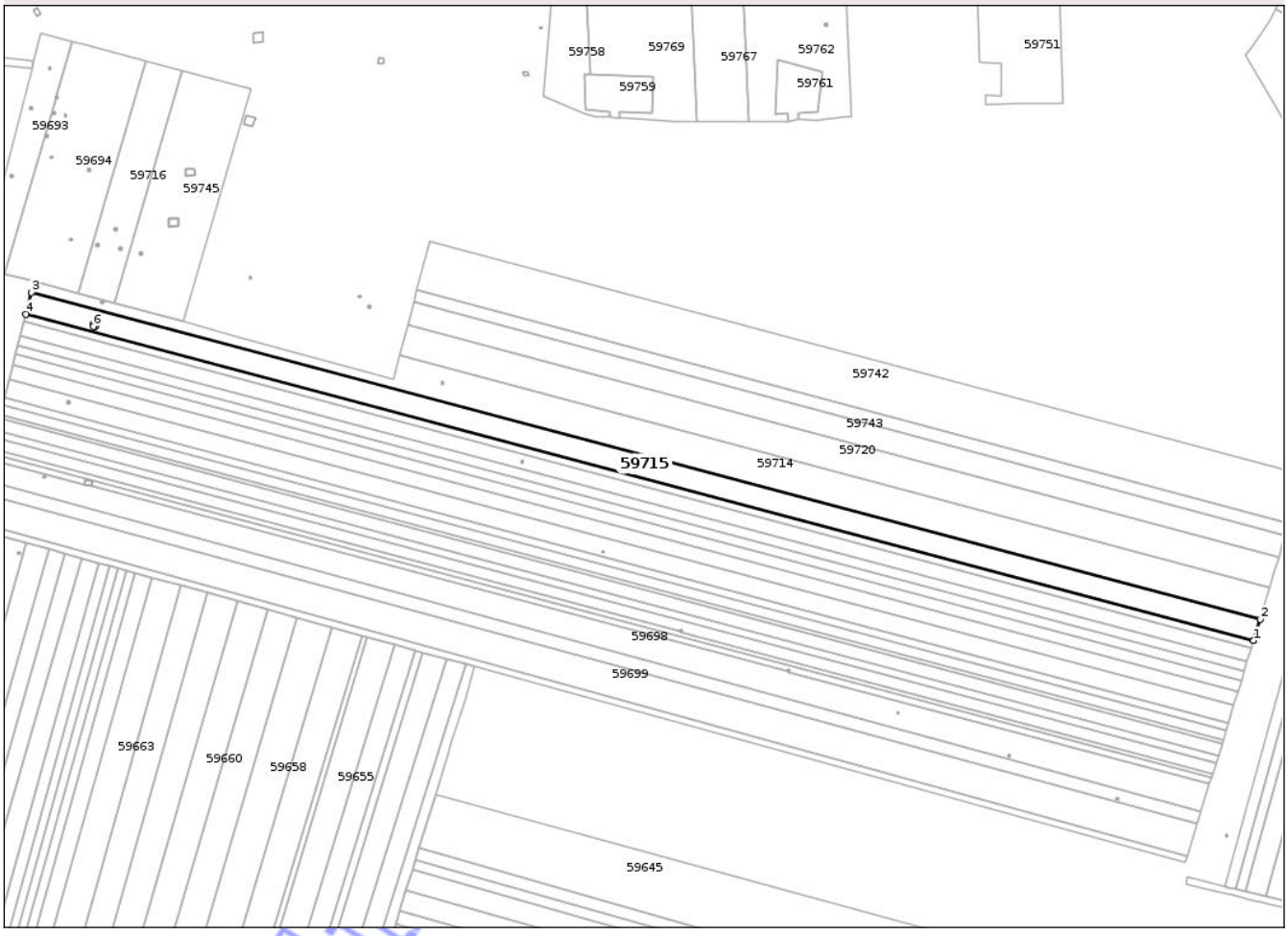

Date referitoare la teren

Crt	Categorie folosinţă	Intra vilan	Suprafaţa (mp)	Tarla	Parcelă	Nr. topo	Observaţii / Referinţe
1	arabil	NU	10.000	91	10	-	

Lungime Segmente

1) Valorile lungimilor segmentelor sunt obţinute din proiecţie în plan.

Punct început	X / Y	Punct sfârşit	X / Y	Lungime segment (** (m)
1	544.378,141 309.216,171	2	544.382,048 309.228,855	13.272
2	544.382,048 309.228,855	3	543.652,843 309.422,554	754.493
3	543.652,843 309.422,554	4	543.649,552 309.409,707	13.262
4	543.649,552 309.409,707	5	544.378,141 309.216,171	753.855
5	544.378,141 309.216,171	6	543.689,604 309.402,471	713.296

Document care conţine date cu caracter personal, protejat de prevederile Regulamentului (UE) nr. 679/2016 şi Legii 190/2018

Punct început	X / Y	Punct sfârşit	X / Y	Lungime segment (** (m)
6	543.689,604 309.402,471	7	543.689,604 309.403,671	1.2
7	543.689,604 309.403,671	8	543.690,804 309.403,671	1.2
8	543.690,804 309.403,671	9	543.690,804 309.402,471	1.2
9	543.690,804 309.402,471	1	543.689,604 309.402,471	1.2

**** Lungimile segmentelor sunt determinate în planul de proiecţie Stereo 70 şi sunt rotunjite la 1 milimetru.**
***** Distanţa dintre puncte este formată din segmente cumulate ce sunt mai mici decât valoarea 1 milimetru.**

Neutilizabil in circuitul civil

DATE DESPRE IMOBILUL NR. 59716

Oficiul de Cadastru şi Publicitate Imobiliară TELEORMAN
Biroul de Cadastru şi Publicitate Imobiliară Videle

A. Partea I. Descrierea imobilului

TEREN Extravilan

Adresa: Jud. Teleorman

Nr. Crt	Nr cadastral Nr. topografic	Suprafaţa* (mp)	Observaţii / Referinţe
A1		3.190	Sector cadastral:15 Teren neimprejmuit;

B. Partea II. Proprietari şi acte

Inscrieri privitoare la dreptul de proprietate şi alte drepturi reale		Referinţe
/		
Act Administrativ nr. 0902097, din 10/06/2015 emis de CJSDPAT TELEORMAN;		
B1	Intabulare, drept de PROPRIETATE, Legea 18/1991, dobandit prin Reconstituire, cota actuala 1/1, cota initiala 1/1	A1
	1) **IUGA VICTOR** 2) **IUGA VASILE**	

C. Partea III. SARCINI .

Inscrieri privind dezmembramintele dreptului de proprietate, drepturi reale de garanţie şi sarcini	Referinţe
NU SUNT	

Neutilizabil în circuitul civil

Anexa Nr. 1 La Partea I

Teren

Nr cadastral	Suprafaţa (mp)*	Observaţii / Referinţe
	3.190	

* Suprafaţa este determinată in planul de proiecţie Stereo 70.

DETALII LINIARE IMOBIL



Date referitoare la teren

Crt	Categorie folosinţă	Intra vilan	Suprafaţa (mp)	Tarla	Parcelă	Nr. topo	Observaţii / Referinţe
1	arabil	NU	3.190	91	25	-	

Lungime Segmente
1) Valorile lungimilor segmentelor sunt obţinute din proiecţie în plan.

Punct început	X / Y	Punct sfârşit	X / Y	Lungime segment (** (m)
1	543.741,977 309.554,066	2	543.720,424 309.559,69	22.275
2	543.720,424 309.559,69	3	543.680,231 309.422,073	143.366
3	543.680,231 309.422,073	4	543.701,729 309.416,26	22.27
4	543.701,729 309.416,26	5	543.741,977 309.554,066	143.563
5	543.741,977 309.554,066	6	543.705,229 309.447,689	112.545

Document care conţine date cu caracter personal, protejat de prevederile Regulamentului (UE) nr. 679/2016 şi Legii 190/2018

Punct început	X / Y	Punct sfârşit	X / Y	Lungime segment (** (m)
6	543.705,229 309.447,689	7	543.705,229 309.448,889	1.2
7	543.705,229 309.448,889	8	543.706,429 309.448,889	1.2
8	543.706,429 309.448,889	9	543.706,429 309.447,689	1.2
9	543.706,429 309.447,689	10	543.705,229 309.447,689	1.2
10	543.705,229 309.447,689	11	543.691,618 309.449,893	13.788
11	543.691,618 309.449,893	12	543.691,618 309.451,093	1.2
12	543.691,618 309.451,093	13	543.692,818 309.451,093	1.2
13	543.692,818 309.451,093	14	543.692,818 309.449,893	1.2
14	543.692,818 309.449,893	15	543.691,618 309.449,893	1.2
15	543.691,618 309.449,893	16	543.702,372 309.459,221	14.236
16	543.702,372 309.459,221	17	543.702,372 309.460,421	1.2
17	543.702,372 309.460,421	18	543.703,572 309.460,421	1.2
18	543.703,572 309.460,421	19	543.703,572 309.459,221	1.2
19	543.703,572 309.459,221	1	543.702,372 309.459,221	1.2

**** Lungimile segmentelor sunt determinate în planul de proiecţie Stereo 70 şi sunt rotunjite la 1 milimetru.**
***** Distanţa dintre puncte este formată din segmente cumulate ce sunt mai mici decât valoarea 1 milimetru.**

Neutilizabil în circuitul civil

DATE DESPRE IMOBILUL NR. 59717

Oficiul de Cadastru şi Publicitate Imobiliară TELEORMAN
Biroul de Cadastru şi Publicitate Imobiliară Videle

A. Partea I. Descrierea imobilului

Nr. CF vechi:832
Nr. cadastral vechi:359

TEREN Extravilan
Adresa: Jud. Teleorman

Nr. Crt	Nr cadastral Nr. topografic	Suprafaţa* (mp)	Observaţii / Referinţe
A1	23358	5.358	Sector cadastral:15 Teren neimprejmuit;

B. Partea II. Proprietari şi acte

Inscrieri privitoare la dreptul de proprietate şi alte drepturi reale		Referinţe
15834 / 11/04/2025		
Act Notarial nr. Contract de schimb cu titlu de sulta aut.nr.897, din 10/04/2025 emis de NP NISTOR RUXANDRA;		
B2	Intabulare, drept de PROPRIETATE, cu titlu de schimb, dobandit prin Conventie, cota actuala 1/1, cota initiala 1/1	A1
	1) **BENGT AGRO SRL**, CIF:22940334	

C. Partea III. SARCINI

Inscrieri privind dezmembramintele dreptului de proprietate, drepturi reale de garanţie şi sarcini		Referinţe
15834 / 11/04/2025		
Act Notarial nr. Contract de schimb cu titlu de sulta aut.nr.897, din 10/04/2025 emis de NP NISTOR RUXANDRA;		
C1	Intabulare, drept de IPOTECA LEGALA, Valoare:60000 LEI, reprezentand sulta, dobandit prin Conventie, cota actuala 1/1, cota initiala 1/1	A1
	1) **CHIRITA MARIA** 2) **CHIRITA BARBU**	
16844 / 05/05/2025		
Act Notarial nr. 1003, din 30/04/2025 emis de NP NISTOR RUXANDRA (Contract de constituire a dreptului de superficie; Act Notarial nr. Incheiere de rectificare nr.23, din 14/05/2025 emis de NP Nistor Ruxandra);		
C2	Intabulare, drept de SUPERFICIE, pentru o perioada de 49 de ani, incepand cu data de 30.04.2025, dobandit prin Conventie, cota actuala 1/1, cota initiala 1/1	A1
	1) **JR SOLAR COSMESTI SRL**, CIF:45744701	
C3	Se respinge capatul de cerere cu privire la radierea ipotecii legale reprezentand sulta, intrucat nu sunt respectate dispozitiile art.885 alin (2) Cod civil	A1
20535 / 02/07/2025		
Act Notarial nr. Act aditional nr.1, din 01/07/2025 emis de NP NISTOR RUXANDRA (la Contractul de constituire a dreptului de superficie nr.1003/30.04.20251438-NP Nistor Ruxandra; Act Notarial nr. Declaratie aut.nr.1437, din 01/07/2025 emis de NP Nistor Ruxandra; Act Notarial nr. Declaratie aut.nr.1440, din 01/07/2025 emis de NP Nistor Ruxandra;);		
C4	Se noteaza Actul aditional nr.1 la Contractul de constituire a dreptului de superficie nr.1003/30.04.2025-NP Nistor Ruxandra, aut.nr.1438 din 01.07.2025 emis de NP Nistor Ruxandra, cu privire la constituirea unui drept de superficie, folosinta si servitute pe si dedesubtul imobilului inscris in prezenta carte funciara	A1
C5	Intabulare, drept de SUPERFICIE, pe o perioada de 49 de ani, incepand cu data de 01.07.2025, dobandit prin Conventie, cota actuala 1/1, cota initiala 1/1	A1
	1) **JR REPONO ELEVEN SRL**, CIF:51753690	
C6	Se respinge capatul de cerere cu privire la radierea ipotecii legale reprezentand sulta, intrucat nu sunt respectate dispozitiile art.885 alin (2) Cod civil, cu privire la consimtamantul titularului dreptului	A1

Autorizat în circuitul civil

Anexa Nr. 1 La Partea I

Teren

Nr cadastral	Suprafaţa (mp)*	Observaţii / Referinţe
23358	5.358	

* Suprafaţa este determinată in planul de proiecţie Stereo 70.

DETALII LINIARE IMOBIL

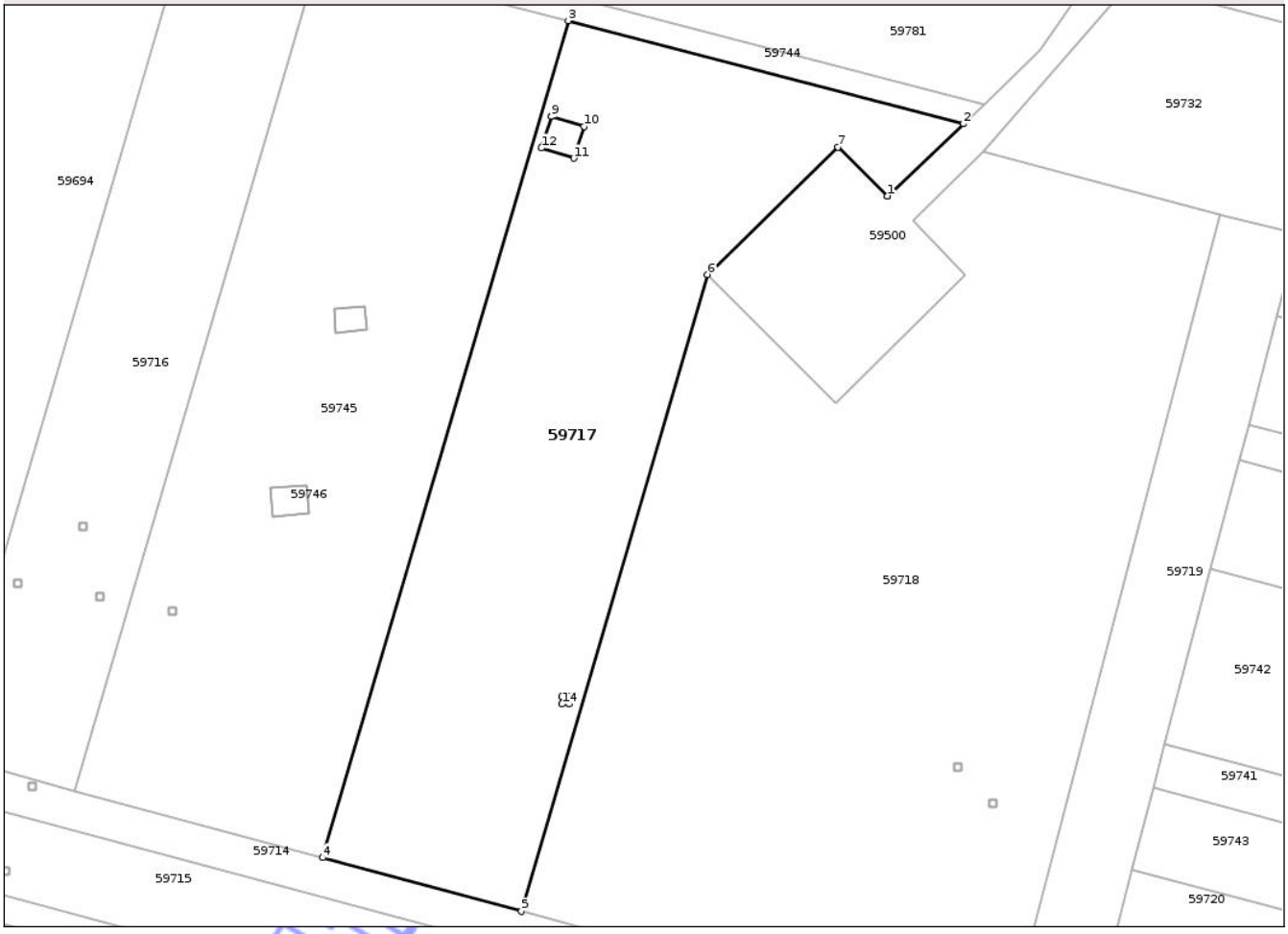

Date referitoare la teren

Crt	Categorie folosinţă	Intra vilan	Suprafaţa (mp)	Tarla	Parcelă	Nr. topo	Observaţii / Referinţe
1	arabil	NU	5.358	91	8/1	-	identic cu tarla 91/6

Lungime Segmente

1) Valorile lungimilor segmentelor sunt obţinute din proiecţie în plan.

Punct început	X / Y	Punct sfârşit	X / Y	Lungime segment (** (m)
1	543.835,797 309.514,401	2	543.848,361 309.526,308	17.31
2	543.848,361 309.526,308	3	543.783,121 309.543,331	67.424

Document care conţine date cu caracter personal, protejat de prevederile Regulamentului (UE) nr. 679/2016 şi Legii 190/2018

Punct început	X / Y	Punct sfârşit	X / Y	Lungime segment (** (m)
3	543.783,121 309.543,331	4	543.742,606 309.405,208	143.942
4	543.742,606 309.405,208	5	543.775,391 309.396,343	33.962
5	543.775,391 309.396,343	6	543.806,145 309.501,459	109.523
6	543.806,145 309.501,459	7	543.827,634 309.522,468	30.053
7	543.827,634 309.522,468	8	543.835,797 309.514,401	11.477
8	543.835,797 309.514,401	9	543.780,348 309.527,504	56.976
9	543.780,348 309.527,504	10	543.785,718 309.525,868	5.614
10	543.785,718 309.525,868	11	543.784,025 309.520,635	5.5
11	543.784,025 309.520,635	12	543.778,709 309.522,317	5.576
12	543.778,709 309.522,317	13	543.780,348 309.527,504	5.44
13	543.780,348 309.527,504	14	543.782,109 309.430,552	96.968
14	543.782,109 309.430,552	15	543.782,109 309.431,752	1.2
15	543.782,109 309.431,752	16	543.783,309 309.431,752	1.2
16	543.783,309 309.431,752	17	543.783,309 309.430,552	1.2
17	543.783,309 309.430,552	1	543.782,109 309.430,552	1.2

**** Lungimile segmentelor sunt determinate în planul de proiecţie Stereo 70 şi sunt rotunjite la 1 milimetru.**
***** Distanţa dintre puncte este formată din segmente cumulate ce sunt mai mici decât valoarea 1 milimetru.**

Neutilizabil în circuitul civil

DATE DESPRE IMOBILUL NR. 59718

Oficiul de Cadastru şi Publicitate Imobiliară TELEORMAN
Biroul de Cadastru şi Publicitate Imobiliară Videle

A. Partea I. Descrierea imobilului

TEREN Extravilan

Adresa: Jud. Teleorman

Nr. Crt	Nr cadastral Nr. topografic	Suprafaţa* (mp)	Observaţii / Referinţe
A1	23526	9.967	Sector cadastral:15 Teren neimprejmuit;

B. Partea II. Proprietari şi acte

Inscrieri privitoare la dreptul de proprietate şi alte drepturi reale		Referinţe
9938 / 07/09/2017		
Act Notarial nr. 693, din 07/09/2017 emis de BIN VIOR IOAN - ALEXANDRU (Contract de vanzare cumparare aut. nr);		
B2	Intabulare, drept de PROPRIETATEcu titlu de drept cumparare, dobandit prin Conventie, cota actuala 1/1, cota initiala 1/1	A1
	1) **ARGO COM SRL**, CIF:7919363	

C. Partea III. SARCINI

Inscrieri privind dezmembramintele dreptului de proprietate, drepturi reale de garanţie şi sarcini		Referinţe
477 / 14/01/2022		
Inscris Sub Semnatura Privata nr. 64/16.12.2020, din 12/08/2020 emis de S.C. AGROCOM S.R.L (Contract de arendare înregistrat la Consiliul Local al Oraşului Videle sub nr. 1; inscris sub semnatura privata nr Acord cu privire la ridicarea interdicției de arendare nr. 42 din 27.01.2022, emis de LIBRA INTERNET BANK S.A. - Sucursala Apusului;inscris sub semnatura privata nr Act adițional nr. 2 înregistrat la Consiliul Local al Oraşului Videle sub nr. 2047/02.02.2022 din 01.02.2022, emis de S.C. ARGO COM S.R.L. / S.C. AGROCOM EXIM PROD S.R.L.;inscris sub semnatura privata nr Act aditional nr. 1 înregistrat la Consiliul Local al Oraşului Videle sub nr. 5686/07.04.2021 din 07.04.2021, emis de S.C. ARGO COM S.R.L. / S.C. AGROCOM EXIM PROD S.R.L);		
C8	Se notează contractul de arendare asupra imobilului înscris în prezenta carte funciară, pana la data de 31.12.2035	A1
	1) **AGROCOM EXIM PROD SRL**, CIF:41701848	

Neutilizabil în circuitul civil

Anexa Nr. 1 La Partea I

Teren

Nr cadastral	Suprafaţa (mp)*	Observaţii / Referinţe
23526	9.967	

* Suprafaţa este determinată in planul de proiecţie Stereo 70.

DETALII LINIARE IMOBIL



Date referitoare la teren

Crt	Categorie folosinţă	Intra vilan	Suprafaţa (mp)	Tarla	Parcelă	Nr. topo	Observaţii / Referinţe
1	arabil	NU	9.967	91	4	-	Identic cu tarla 91/4

Lungime Segmente
1) Valorile lungimilor segmentelor sunt obţinute din proiecţie în plan.

Punct început	X / Y	Punct sfârşit	X / Y	Lungime segment (** (m)
1	543.775,391 309.396,343	2	543.855,042 309.374,806	82.511
2	543.855,042 309.374,806	3	543.890,811 309.511,361	141.162
3	543.890,811 309.511,361	4	543.851,583 309.521,659	40.557
4	543.851,583 309.521,659	5	543.840,091 309.510,272	16.178
5	543.840,091 309.510,272	6	543.848,632 309.501,36	12.344

Document care conţine date cu caracter personal, protejat de prevederile Regulamentului (UE) nr. 679/2016 şi Legii 190/2018

Punct început	X / Y	Punct sfârşit	X / Y	Lungime segment (** (m)
6	543.848,632 309.501,36	7	543.827,343 309.480,231	29.994
7	543.827,343 309.480,231	8	543.806,145 309.501,459	30.0
8	543.806,145 309.501,459	9	543.775,391 309.396,343	109.523
9	543.775,391 309.396,343	10	543.846,869 309.419,578	75.16
10	543.846,869 309.419,578	11	543.846,869 309.420,778	1.2
11	543.846,869 309.420,778	12	543.848,069 309.420,778	1.2
12	543.848,069 309.420,778	13	543.848,069 309.419,578	1.2
13	543.848,069 309.419,578	14	543.846,869 309.419,578	1.2
14	543.846,869 309.419,578	15	543.852,573 309.413,565	8.288
15	543.852,573 309.413,565	16	543.852,573 309.414,765	1.2
16	543.852,573 309.414,765	17	543.853,773 309.414,765	1.2
17	543.853,773 309.414,765	18	543.853,773 309.413,565	1.2
18	543.853,773 309.413,565	1	543.852,573 309.413,565	1.2

**** Lungimile segmentelor sunt determinate în planul de proiecţie Stereo 70 şi sunt rotunjite la 1 milimetru.**
***** Distanţa dintre puncte este formată din segmente cumulate ce sunt mai mici decât valoarea 1 milimetru.**

Neutilizabil în circuitul civil

DATE DESPRE IMOBILUL NR. 59719

Oficiul de Cadastru şi Publicitate Imobiliară TELEORMAN
Biroul de Cadastru şi Publicitate Imobiliară Videle

A. Partea I. Descrierea imobilului

TEREN Extravilan

Adresa: Jud. Teleorman

Nr. Crt	Nr cadastral Nr. topografic	Suprafaţa* (mp)	Observaţii / Referinţe
A1		1.874	Sector cadastral:15 Teren neimprejmuit;

B. Partea II. Proprietari şi acte

Inscrieri privitoare la dreptul de proprietate şi alte drepturi reale		Referinţe
/		
Act Administrativ nr. 09-02209, din 11/03/1996 emis de CJSDPAT TELEORMAN;		
B1	Intabulare, drept de PROPRIETATE, Legea 18/1991, dobandit prin Reconstituire, cota actuala 1/1, cota initiala 1/1	A1
	1) **IANCU IOANA**	

C. Partea III. SARCINI .

Inscrieri privind dezmembramintele dreptului de proprietate, drepturi reale de garanţie şi sarcini	Referinţe
NU SUNT	

Neutilizabil în circuitul civil

Anexa Nr. 1 La Partea I

Teren

Nr cadastral	Suprafaţa (mp)*	Observaţii / Referinţe
	1.874	

* Suprafaţa este determinată in planul de proiecţie Stereo 70.

DETALII LINIARE IMOBIL

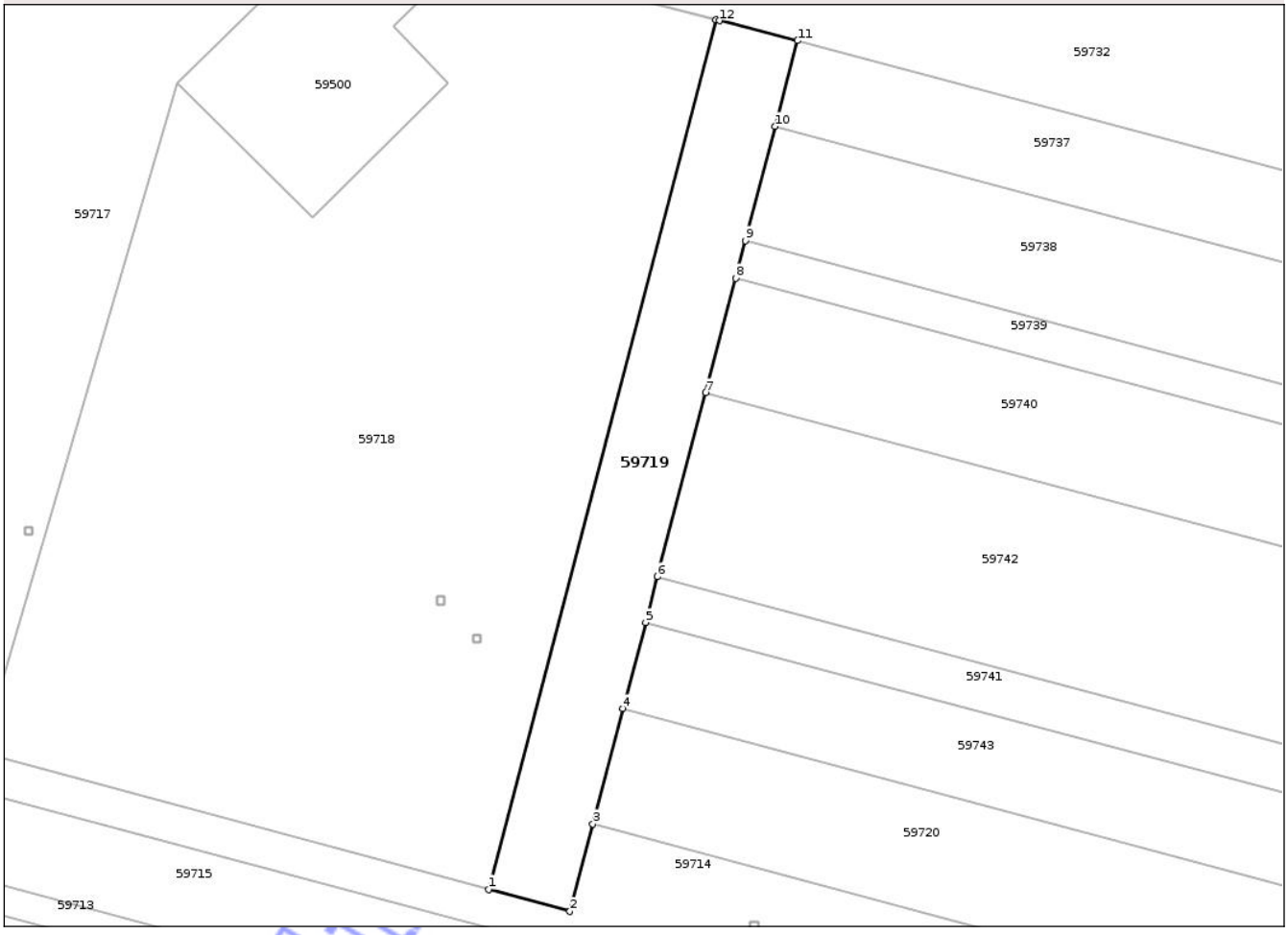

Date referitoare la teren

Crt	Categorie folosinţă	Intra vilan	Suprafaţa (mp)	Tarla	Parcelă	Nr. topo	Observaţii / Referinţe
1	arabil	NU	1.874	91	4/1	-	identic cu tarla 91/6

Lungime Segmente

1) Valorile lungimilor segmentelor sunt obţinute din proiecţie în plan.

Punct început	X / Y	Punct sfârşit	X / Y	Lungime segment (** (m)
1	543.855,042 309.374,806	2	543.867,85 309.371,343	13.268
2	543.867,85 309.371,343	3	543.871,448 309.385,08	14.2
3	543.871,448 309.385,08	4	543.876,187 309.403,173	18.703
4	543.876,187 309.403,173	5	543.879,739 309.416,733	14.017
5	543.879,739 309.416,733	6	543.881,612 309.423,881	7.389

Document care conţine date cu caracter personal, protejat de prevederile Regulamentului (UE) nr. 679/2016 şi Legii 190/2018

Punct început	X / Y	Punct sfârşit	X / Y	Lungime segment (** (m)
6	543.881,612 309.423,881	7	543.889,187 309.452,802	29.897
7	543.889,187 309.452,802	8	543.893,899 309.470,791	18.596
8	543.893,899 309.470,791	9	543.895,438 309.476,667	6.074
9	543.895,438 309.476,667	10	543.900,141 309.494,62	18.559
10	543.900,141 309.494,62	11	543.903,664 309.508,068	13.902
11	543.903,664 309.508,068	12	543.891,324 309.511,226	12.738
12	543.891,324 309.511,226	13	543.890,811 309.511,361	0.53
13	543.890,811 309.511,361	1	543.855,042 309.374,806	141.162

**** Lungimile segmentelor sunt determinate în planul de proiecţie Stereo 70 şi sunt rotunjite la 1 milimetru.**
***** Distanţa dintre puncte este formată din segmente cumulate ce sunt mai mici decât valoarea 1 milimetru.**

Neutilizabil in circuitul civil

DATE DESPRE IMOBILUL NR. 59720

Oficiul de Cadastru şi Publicitate Imobiliară TELEORMAN
Biroul de Cadastru şi Publicitate Imobiliară Videle

A. Partea I. Descrierea imobilului

TEREN Extravilan

Adresa: Jud. Teleorman

Nr. Crt	Nr cadastral Nr. topografic	Suprafaţa* (mp)	Observaţii / Referinţe
A1		10.000	Sector cadastral:15 Teren neimprejmuit;

B. Partea II. Proprietari şi acte

Inscrieri privitoare la dreptul de proprietate şi alte drepturi reale		Referinţe
/		
Act Administrativ nr. 09-00527, din 01/01/1995 emis de CJSDPAT TELEORMAN;		
B1	Intabulare, drept de PROPRIETATE, Legea 18/1991, dobandit prin Reconstituire, cota actuala 1/1, cota initiala 1/1	A1
	1) **STOCHIŢĂ CHIRU**	

C. Partea III. SARCINI .

Inscrieri privind dezmembramintele dreptului de proprietate, drepturi reale de garanţie şi sarcini	Referinţe
NU SUNT	

Neutilizabil în circuitul civil

Anexa Nr. 1 La Partea I

Teren

Nr cadastral	Suprafaţa (mp)*	Observaţii / Referinţe
	10.000	

* Suprafaţa este determinată in planul de proiecţie Stereo 70.

DETALII LINIARE IMOBIL



Date referitoare la teren

Crt	Categorie folosinţă	Intra vilan	Suprafaţa (mp)	Tarla	Parcelă	Nr. topo	Observaţii / Referinţe
1	arabil	NU	10.000	91	152	-	identic cu tarla 91/3, parcela 1

Lungime Segmente
1) Valorile lungimilor segmentelor sunt obţinute din proiecţie în plan.

Punct început	X / Y	Punct sfârşit	X / Y	Lungime segment (** (m)
1	544.387,728 309.247,295	2	544.390,825 309.257,349	10.52
2	544.390,825 309.257,349	3	544.393,034 309.265,235	8.19
3	544.393,034 309.265,235	4	543.876,187 309.403,173	534.937
4	543.876,187 309.403,173	5	543.871,448 309.385,08	18.703
5	543.871,448 309.385,08	1	544.387,728 309.247,295	534.35

Document care conţine date cu caracter personal, protejat de prevederile Regulamentului (UE) nr. 679/2016 şi Legii 190/2018

**** Lungimile segmentelor sunt determinate în planul de proiecţie Stereo 70 şi sunt rotunjite la 1 milimetru.**
***** Distanţa dintre puncte este formată din segmente cumulate ce sunt mai mici decât valoarea 1 milimetru.**

Neutilizabil in circuitul civil

DATE DESPRE IMOBILUL NR. 59721

Oficiul de Cadastru şi Publicitate Imobiliară TELEORMAN
Biroul de Cadastru şi Publicitate Imobiliară Videle

A. Partea I. Descrierea imobilului

TEREN Extravilan

Adresa: Jud. Teleorman

Nr. Crt	Nr cadastral Nr. topografic	Suprafaţa* (mp)	Observaţii / Referinţe
A1		1	Sector cadastral:15 Teren neimprejmuit;

B. Partea II. Proprietari şi acte

Inscrieri privitoare la dreptul de proprietate şi alte drepturi reale		Referinţe
/		
Act Normativ nr. 123, din 10/07/2012 emis de PARLAMENTUL ROMÂNIEI;		
B1	Intabulare, drept de PROPRIETATE, dobandit prin Lege, cota actuala 1/1, cota initiala 1/1	A1
	1) **STATUL ROMÂN**, CIF:9999999999999	
Act Administrativ nr. 6, din 20/06/2005 emis de MINISTERUL ECONOMIEI ȘI COMERȚULUI;		
B2	Intabulare, drept de CONCESIUNE, dobandit prin Lege, cota actuala 1/1, cota initiala 1/1	A1
	1) **DISTRIBUȚIE ENERGIE OLTENIA S.A.**, CIF:14491102	

C. Partea III. SARCINI .

Inscrieri privind dezmembramintele dreptului de proprietate, drepturi reale de garanţie şi sarcini	Referinţe
NU SUNT	

Neutilizabil în circuitul civil

Anexa Nr. 1 La Partea I

Teren

Nr cadastral	Suprafaţa (mp)*	Observaţii / Referinţe
	1	

* Suprafaţa este determinată in planul de proiecţie Stereo 70.

DETALII LINIARE IMOBIL



Date referitoare la teren

Crt	Categorie folosinţă	Intra vilan	Suprafaţa (mp)	Tarla	Parcelă	Nr. topo	Observaţii / Referinţe
1	curti constructii	NU	1	91	10/2	-	

Date referitoare la construcţii

Crt	Număr	Destinaţie construcţie	Supraf. (mp)	Situaţie juridică	Observaţii / Referinţe
A1.1		constructii industriale si edilitare	1	Fara acte	Nr. niveluri:1; S. construita la sol:1 mp; STALP

Lungime Segmente
1) Valorile lungimilor segmentelor sunt obţinute din proiecţie în plan.

Punct început	X / Y	Punct sfârşit	X / Y	Lungime segment (** (m)
1	543.674,416 309.356,819	2	543.675,616 309.356,819	1.2
2	543.675,616 309.356,819	3	543.675,616 309.358,019	1.2
3	543.675,616 309.358,019	4	543.674,416 309.358,019	1.2

Document care conţine date cu caracter personal, protejat de prevederile Regulamentului (UE) nr. 679/2016 şi Legii 190/2018

Punct început	X / Y	Punct sfârşit	X / Y	Lungime segment (** (m)
4	543.674,416 309.358,019	1	543.674,416 309.356,819	1.2

** Lungimile segmentelor sunt determinate în planul de proiecţie Stereo 70 şi sunt rotunjite la 1 milimetru.
*** Distanţa dintre puncte este formată din segmente cumulate ce sunt mai mici decât valoarea 1 milimetru.

Neutilizabil in circuitul civil

DATE DESPRE IMOBILUL NR. 59722

Oficiul de Cadastru şi Publicitate Imobiliară TELEORMAN
Biroul de Cadastru şi Publicitate Imobiliară Videle

A. Partea I. Descrierea imobilului

TEREN Extravilan

Adresa: Jud. Teleorman

Nr. Crt	Nr cadastral Nr. topografic	Suprafaţa* (mp)	Observaţii / Referinţe
A1		1	Sector cadastral:15 Teren neimprejmuit;

B. Partea II. Proprietari şi acte

Inscrieri privitoare la dreptul de proprietate şi alte drepturi reale		Referinţe
/		
Act Normativ nr. 123, din 10/07/2012 emis de PARLAMENTUL ROMÂNIEI;		
B1	Intabulare, drept de PROPRIETATE, dobandit prin Lege, cota actuala 1/1, cota initiala 1/1	A1
	1) **STATUL ROMÂN**, CIF:9999999999999	
Act Administrativ nr. 6, din 20/06/2005 emis de MINISTERUL ECONOMIEI ȘI COMERȚULUI;		
B2	Intabulare, drept de CONCESIUNE, dobandit prin Lege, cota actuala 1/1, cota initiala 1/1	A1
	1) **DISTRIBUȚIE ENERGIE OLTENIA S.A.**, CIF:14491102	

C. Partea III. SARCINI .

Inscrieri privind dezmembramintele dreptului de proprietate, drepturi reale de garanţie şi sarcini	Referinţe
NU SUNT	

Neutilizabil în circuitul civil

Anexa Nr. 1 La Partea I

Teren

Nr cadastral	Suprafaţa (mp)*	Observaţii / Referinţe
	1	

* Suprafaţa este determinată in planul de proiecţie Stereo 70.

DETALII LINIARE IMOBIL



Date referitoare la teren

Crt	Categorie folosinţă	Intra vilan	Suprafaţa (mp)	Tarla	Parcelă	Nr. topo	Observaţii / Referinţe
1	curti constructii	NU	1	91	20/1	-	

Date referitoare la construcţii

Crt	Număr	Destinaţie construcţie	Supraf. (mp)	Situaţie juridică	Observaţii / Referinţe
A1.1		constructii industriale si edilitare	1	Fara acte	Nr. niveluri:1; S. construita la sol:1 mp; STALP

Lungime Segmente
1) Valorile lungimilor segmentelor sunt obţinute din proiecţie în plan.

Punct început	X / Y	Punct sfârşit	X / Y	Lungime segment (** (m)
1	543.659,88 309.312,733	2	543.661,08 309.312,733	1.2
2	543.661,08 309.312,733	3	543.661,08 309.313,933	1.2
3	543.661,08 309.313,933	4	543.659,88 309.313,933	1.2

Document care conţine date cu caracter personal, protejat de prevederile Regulamentului (UE) nr. 679/2016 şi Legii 190/2018

Punct început	X / Y	Punct sfârşit	X / Y	Lungime segment (** (m)
4	543.659,88 309.313,933	1	543.659,88 309.312,733	1.2

** Lungimile segmentelor sunt determinate în planul de proiecţie Stereo 70 şi sunt rotunjite la 1 milimetru.
*** Distanţa dintre puncte este formată din segmente cumulate ce sunt mai mici decât valoarea 1 milimetru.

Neutilizabil in circuitul civil

DATE DESPRE IMOBILUL NR. 59723

Oficiul de Cadastru şi Publicitate Imobiliară TELEORMAN
Biroul de Cadastru şi Publicitate Imobiliară Videle

A. Partea I. Descrierea imobilului

TEREN Extravilan

Adresa: Jud. Teleorman

Nr. Crt	Nr cadastral Nr. topografic	Suprafaţa* (mp)	Observaţii / Referinţe
A1		1	Sector cadastral:15 Teren neimprejmuit;

B. Partea II. Proprietari şi acte

Inscrieri privitoare la dreptul de proprietate şi alte drepturi reale		Referinţe
/		
Act Normativ nr. 123, din 10/07/2012 emis de PARLAMENTUL ROMÂNIEI;		
B1	Intabulare, drept de PROPRIETATE, dobandit prin Lege, cota actuala 1/1, cota initiala 1/1	A1
	1) **STATUL ROMÂN**, CIF:9999999999999	
Act Administrativ nr. 6, din 20/06/2005 emis de MINISTERUL ECONOMIEI ȘI COMERȚULUI;		
B2	Intabulare, drept de CONCESIUNE, dobandit prin Lege, cota actuala 1/1, cota initiala 1/1	A1
	1) **DISTRIBUȚIE ENERGIE OLTENIA S.A.**, CIF:14491102	

C. Partea III. SARCINI .

Inscrieri privind dezmembramintele dreptului de proprietate, drepturi reale de garanţie şi sarcini	Referinţe
NU SUNT	

Neutilizabil în circuitul civil

Anexa Nr. 1 La Partea I

Teren

Nr cadastral	Suprafaţa (mp)*	Observaţii / Referinţe
	1	

* Suprafaţa este determinată in planul de proiecţie Stereo 70.

DETALII LINIARE IMOBIL



Date referitoare la teren

Crt	Categorie folosinţă	Intra vilan	Suprafaţa (mp)	Tarla	Parcelă	Nr. topo	Observaţii / Referinţe
1	curti constructii	NU	1	91	13/1	-	

Date referitoare la construcţii

Crt	Număr	Destinaţie construcţie	Supraf. (mp)	Situaţie juridică	Observaţii / Referinţe
A1.1		constructii industriale si edilitare	1	Fara acte	Nr. niveluri:1; S. construita la sol:1 mp; STALP

Lungime Segmente
1) Valorile lungimilor segmentelor sunt obţinute din proiecţie în plan.

Punct început	X / Y	Punct sfârşit	X / Y	Lungime segment (** (m)
1	543.896,228 309.368,472	2	543.897,428 309.368,472	1.2
2	543.897,428 309.368,472	3	543.897,428 309.369,672	1.2
3	543.897,428 309.369,672	4	543.896,228 309.369,672	1.2

Document care conţine date cu caracter personal, protejat de prevederile Regulamentului (UE) nr. 679/2016 şi Legii 190/2018

Punct început	X / Y	Punct sfârşit	X / Y	Lungime segment (** (m)
4	543.896,228 309.369,672	1	543.896,228 309.368,472	1.2

** Lungimile segmentelor sunt determinate în planul de proiecţie Stereo 70 şi sunt rotunjite la 1 milimetru.
*** Distanţa dintre puncte este formată din segmente cumulate ce sunt mai mici decât valoarea 1 milimetru.

Neutilizabil in circuitul civil

DATE DESPRE IMOBILUL NR. 59724

Oficiul de Cadastru şi Publicitate Imobiliară TELEORMAN
Biroul de Cadastru şi Publicitate Imobiliară Videle

A. Partea I. Descrierea imobilului

TEREN Extravilan

Adresa: Jud. Teleorman

Nr. Crt	Nr cadastral Nr. topografic	Suprafaţa* (mp)	Observaţii / Referinţe
A1		1	Sector cadastral:15 Teren neimprejmuit;

B. Partea II. Proprietari şi acte

Inscrieri privitoare la dreptul de proprietate şi alte drepturi reale		Referinţe
/		
Act Normativ nr. 123, din 10/07/2012 emis de PARLAMENTUL ROMÂNIEI;		
B1	Intabulare, drept de PROPRIETATE, dobandit prin Lege, cota actuala 1/1, cota initiala 1/1	A1
	1) **STATUL ROMÂN**, CIF:9999999999999	
Act Administrativ nr. 6, din 20/06/2005 emis de MINISTERUL ECONOMIEI ȘI COMERȚULUI;		
B2	Intabulare, drept de CONCESIUNE, dobandit prin Lege, cota actuala 1/1, cota initiala 1/1	A1
	1) **DISTRIBUȚIE ENERGIE OLTENIA S.A.**, CIF:14491102	

C. Partea III. SARCINI .

Inscrieri privind dezmembramintele dreptului de proprietate, drepturi reale de garanţie şi sarcini	Referinţe
NU SUNT	

Neutilizabil în circuitul civil

Anexa Nr. 1 La Partea I

Teren

Nr cadastral	Suprafaţa (mp)*	Observaţii / Referinţe
	1	

* Suprafaţa este determinată in planul de proiecţie Stereo 70.

DETALII LINIARE IMOBIL



Date referitoare la teren

Crt	Categorie folosinţă	Intra vilan	Suprafaţa (mp)	Tarla	Parcelă	Nr. topo	Observaţii / Referinţe
1	curti constructii	NU	1	91	2/1	-	

Date referitoare la construcţii

Crt	Număr	Destinaţie construcţie	Supraf. (mp)	Situaţie juridică	Observaţii / Referinţe
A1.1		constructii industriale si edilitare	1	Fara acte	Nr. niveluri:1; S. construita la sol:1 mp; STALP

Lungime Segmente
1) Valorile lungimilor segmentelor sunt obţinute din proiecţie în plan.

Punct început	X / Y	Punct sfârşit	X / Y	Lungime segment (** (m)
1	543.943,467 309.321,543	2	543.944,667 309.321,543	1.2
2	543.944,667 309.321,543	3	543.944,667 309.322,743	1.2
3	543.944,667 309.322,743	4	543.943,467 309.322,743	1.2

Document care conţine date cu caracter personal, protejat de prevederile Regulamentului (UE) nr. 679/2016 şi Legii 190/2018

Punct început	X / Y	Punct sfârşit	X / Y	Lungime segment (** (m)
4	543.943,467 309.322,743	1	543.943,467 309.321,543	1.2

** Lungimile segmentelor sunt determinate în planul de proiecţie Stereo 70 şi sunt rotunjite la 1 milimetru.
*** Distanţa dintre puncte este formată din segmente cumulate ce sunt mai mici decât valoarea 1 milimetru.

Neutilizabil in circuitul civil

DATE DESPRE IMOBILUL NR. 59725

Oficiul de Cadastru şi Publicitate Imobiliară TELEORMAN
Biroul de Cadastru şi Publicitate Imobiliară Videle

A. Partea I. Descrierea imobilului

TEREN Extravilan

Adresa: Jud. Teleorman

Nr. Crt	Nr cadastral Nr. topografic	Suprafaţa* (mp)	Observaţii / Referinţe
A1		1	Sector cadastral:15 Teren neimprejmuit;

B. Partea II. Proprietari şi acte

Inscrieri privitoare la dreptul de proprietate şi alte drepturi reale		Referinţe
/		
Act Normativ nr. 123, din 10/07/2012 emis de PARLAMENTUL ROMÂNIEI;		
B1	Intabulare, drept de PROPRIETATE, dobandit prin Lege, cota actuala 1/1, cota initiala 1/1	A1
	1) **STATUL ROMÂN**, CIF:9999999999999	
Act Administrativ nr. 6, din 20/06/2005 emis de MINISTERUL ECONOMIEI ȘI COMERȚULUI;		
B2	Intabulare, drept de CONCESIUNE, dobandit prin Lege, cota actuala 1/1, cota initiala 1/1	A1
	1) **DISTRIBUȚIE ENERGIE OLTENIA S.A.**, CIF:14491102	

C. Partea III. SARCINI .

Inscrieri privind dezmembramintele dreptului de proprietate, drepturi reale de garanţie şi sarcini	Referinţe
NU SUNT	

Neutilizabil în circuitul civil

Anexa Nr. 1 La Partea I

Teren

Nr cadastral	Suprafaţa (mp)*	Observaţii / Referinţe
	1	

* Suprafaţa este determinată in planul de proiecţie Stereo 70.

DETALII LINIARE IMOBIL



Date referitoare la teren

Crt	Categorie folosinţă	Intra vilan	Suprafaţa (mp)	Tarla	Parcelă	Nr. topo	Observaţii / Referinţe
1	curti constructii	NU	1	91	10/1	-	

Date referitoare la construcţii

Crt	Număr	Destinaţie construcţie	Supraf. (mp)	Situaţie juridică	Observaţii / Referinţe
A1.1		constructii industriale si edilitare	1	Fara acte	Nr. niveluri:1; S. construita la sol:1 mp; STALP

Lungime Segmente
1) Valorile lungimilor segmentelor sunt obţinute din proiecţie în plan.

Punct început	X / Y	Punct sfârşit	X / Y	Lungime segment (** (m)
1	543.991,585 309.268,247	2	543.992,785 309.268,247	1.2
2	543.992,785 309.268,247	3	543.992,785 309.269,447	1.2
3	543.992,785 309.269,447	4	543.991,585 309.269,447	1.2

Document care conţine date cu caracter personal, protejat de prevederile Regulamentului (UE) nr. 679/2016 şi Legii 190/2018

Punct început	X / Y	Punct sfârşit	X / Y	Lungime segment (** (m)
4	543.991,585 309.269,447	1	543.991,585 309.268,247	1.2

** Lungimile segmentelor sunt determinate în planul de proiecţie Stereo 70 şi sunt rotunjite la 1 milimetru.
*** Distanţa dintre puncte este formată din segmente cumulate ce sunt mai mici decât valoarea 1 milimetru.

Neutilizabil in circuitul civil

DATE DESPRE IMOBILUL NR. 59726

Oficiul de Cadastru şi Publicitate Imobiliară TELEORMAN
Biroul de Cadastru şi Publicitate Imobiliară Videle

A. Partea I. Descrierea imobilului

TEREN Extravilan

Adresa: Jud. Teleorman

Nr. Crt	Nr cadastral Nr. topografic	Suprafaţa* (mp)	Observaţii / Referinţe
A1		1	Sector cadastral:15 Teren neimprejmuit;

B. Partea II. Proprietari şi acte

Inscrieri privitoare la dreptul de proprietate şi alte drepturi reale		Referinţe
/		
Act Normativ nr. 123, din 10/07/2012 emis de PARLAMENTUL ROMÂNIEI;		
B1	Intabulare, drept de PROPRIETATE, dobandit prin Lege, cota actuala 1/1, cota initiala 1/1	A1
	1) **STATUL ROMÂN**, CIF:9999999999999	
Act Administrativ nr. 6, din 20/06/2005 emis de MINISTERUL ECONOMIEI ȘI COMERȚULUI;		
B2	Intabulare, drept de CONCESIUNE, dobandit prin Lege, cota actuala 1/1, cota initiala 1/1	A1
	1) **DISTRIBUȚIE ENERGIE OLTENIA S.A.**, CIF:14491102	

C. Partea III. SARCINI .

Inscrieri privind dezmembramintele dreptului de proprietate, drepturi reale de garanţie şi sarcini	Referinţe
NU SUNT	

Neutilizabil în circuitul civil

Anexa Nr. 1 La Partea I

Teren

Nr cadastral	Suprafaţa (mp)*	Observaţii / Referinţe
	1	

* Suprafaţa este determinată in planul de proiecţie Stereo 70.

DETALII LINIARE IMOBIL

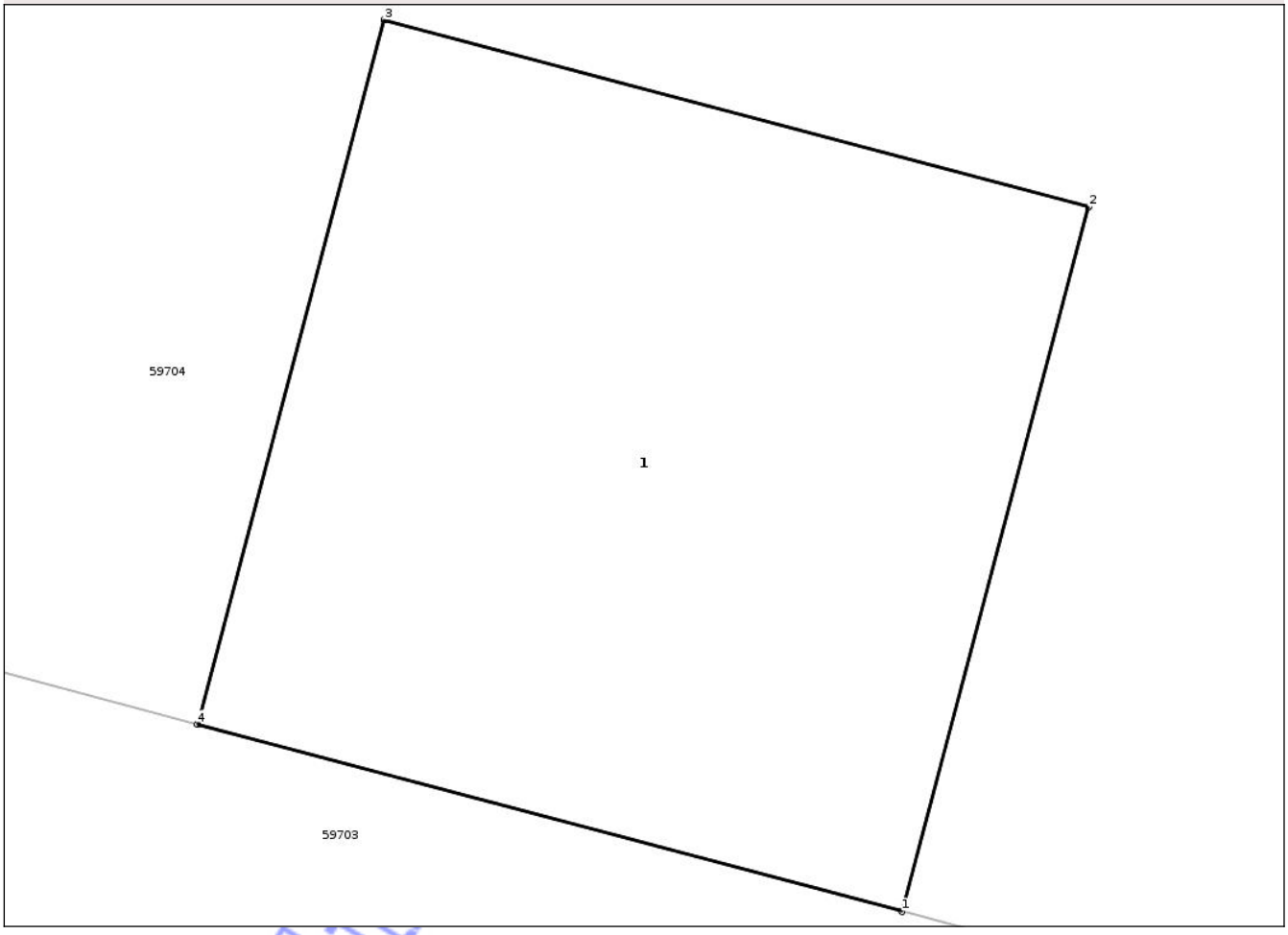

Date referitoare la teren

Crt	Categorie folosinţă	Intra vilan	Suprafaţa (mp)	Tarla	Parcelă	Nr. topo	Observaţii / Referinţe
1	curti constructii	NU	1	91	17/1	-	

Date referitoare la construcţii

Crt	Număr	Destinaţie construcţie	Supraf. (mp)	Situaţie juridică	Observaţii / Referinţe
A1.1		constructii industriale si edilitare	1	Fara acte	Nr. niveluri:1; S. construita la sol:1 mp; STALP

Lungime Segmente
1) Valorile lungimilor segmentelor sunt obţinute din proiecţie în plan.

Punct început	X / Y	Punct sfârşit	X / Y	Lungime segment (** (m)
1	544.038,687 309.221,231	2	544.038,995 309.222,39	1.199
2	544.038,995 309.222,39	3	544.037,835 309.222,698	1.2
3	544.037,835 309.222,698	4	544.037,527 309.221,539	1.199

Document care conţine date cu caracter personal, protejat de prevederile Regulamentului (UE) nr. 679/2016 şi Legii 190/2018

Punct început	X / Y	Punct sfârşit	X / Y	Lungime segment (** (m)
4	544.037,527 309.221,539	1	544.038,687 309.221,231	1.2

** Lungimile segmentelor sunt determinate în planul de proiecţie Stereo 70 şi sunt rotunjite la 1 milimetru.
*** Distanţa dintre puncte este formată din segmente cumulate ce sunt mai mici decât valoarea 1 milimetru.

Neutilizabil in circuitul civil

DATE DESPRE IMOBILUL NR. 59727

Oficiul de Cadastru şi Publicitate Imobiliară TELEORMAN
Biroul de Cadastru şi Publicitate Imobiliară Videle

A. Partea I. Descrierea imobilului

TEREN Extravilan

Adresa: Jud. Teleorman

Nr. Crt	Nr cadastral Nr. topografic	Suprafaţa* (mp)	Observaţii / Referinţe
A1		1	Sector cadastral:15 Teren neimprejmuit;

B. Partea II. Proprietari şi acte

Inscrieri privitoare la dreptul de proprietate şi alte drepturi reale		Referinţe
/		
Act Normativ nr. 123, din 10/07/2012 emis de PARLAMENTUL ROMÂNIEI;		
B1	Intabulare, drept de PROPRIETATE, dobandit prin Lege, cota actuala 1/1, cota initiala 1/1	A1
	1) **STATUL ROMÂN**, CIF:9999999999999	
Act Administrativ nr. 6, din 20/06/2005 emis de MINISTERUL ECONOMIEI ȘI COMERȚULUI;		
B2	Intabulare, drept de CONCESIUNE, dobandit prin Lege, cota actuala 1/1, cota initiala 1/1	A1
	1) **DISTRIBUȚIE ENERGIE OLTENIA S.A.**, CIF:14491102	

C. Partea III. SARCINI .

Inscrieri privind dezmembramintele dreptului de proprietate, drepturi reale de garanţie şi sarcini	Referinţe
NU SUNT	

Neutilizabil în circuitul civil

Anexa Nr. 1 La Partea I

Teren

Nr cadastral	Suprafaţa (mp)*	Observaţii / Referinţe
	1	

* Suprafaţa este determinată in planul de proiecţie Stereo 70.

DETALII LINIARE IMOBIL

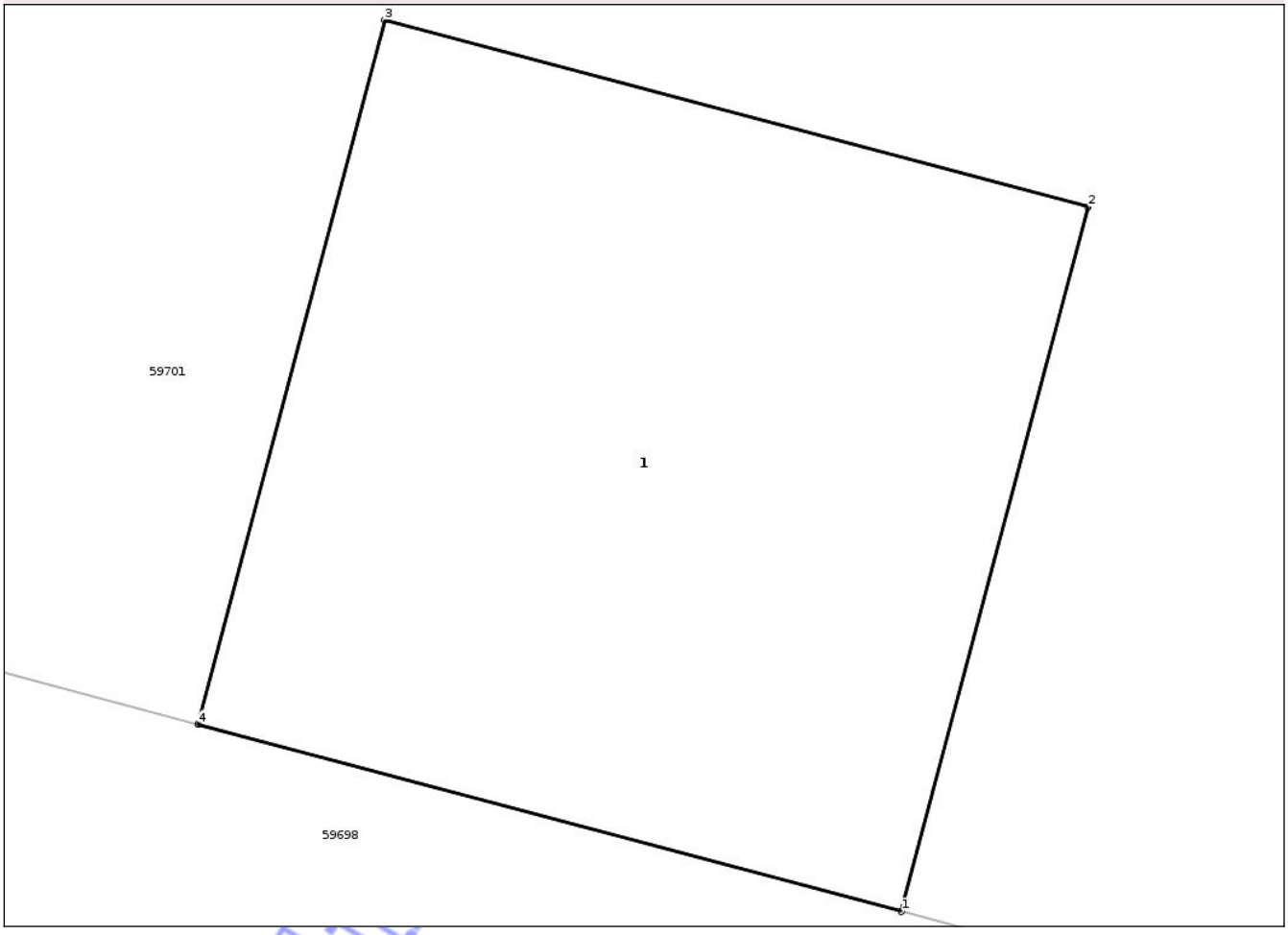

Date referitoare la teren

Crt	Categorie folosinţă	Intra vilan	Suprafaţa (mp)	Tarla	Parcelă	Nr. topo	Observaţii / Referinţe
1	curti constructii	NU	1	91	19/2	-	

Date referitoare la construcţii

Crt	Număr	Destinaţie construcţie	Supraf. (mp)	Situaţie juridică	Observaţii / Referinţe
A1.1		constructii industriale si edilitare	1	Fara acte	Nr. niveluri:1; S. construita la sol:1 mp; STALP

Lungime Segmente
1) Valorile lungimilor segmentelor sunt obţinute din proiecţie în plan.

Punct început	X / Y	Punct sfârşit	X / Y	Lungime segment (** (m)
1	544.102,555 309.197,639	2	544.102,863 309.198,799	1.2
2	544.102,863 309.198,799	3	544.101,703 309.199,107	1.2
3	544.101,703 309.199,107	4	544.101,395 309.197,947	1.2

Document care conţine date cu caracter personal, protejat de prevederile Regulamentului (UE) nr. 679/2016 şi Legii 190/2018

Punct început	X / Y	Punct sfârşit	X / Y	Lungime segment (** (m)
4	544.101,395 309.197,947	1	544.102,555 309.197,639	1.2

** Lungimile segmentelor sunt determinate în planul de proiecţie Stereo 70 şi sunt rotunjite la 1 milimetru.
*** Distanţa dintre puncte este formată din segmente cumulate ce sunt mai mici decât valoarea 1 milimetru.

Neutilizabil in circuitul civil

DATE DESPRE IMOBILUL NR. 59728

Oficiul de Cadastru şi Publicitate Imobiliară TELEORMAN
Biroul de Cadastru şi Publicitate Imobiliară Videle

A. Partea I. Descrierea imobilului

TEREN Extravilan

Adresa: Jud. Teleorman

Nr. Crt	Nr cadastral Nr. topografic	Suprafaţa* (mp)	Observaţii / Referinţe
A1		1	Sector cadastral:15 Teren neimprejmuit;

B. Partea II. Proprietari şi acte

Inscrieri privitoare la dreptul de proprietate şi alte drepturi reale		Referinţe
/		
Act Normativ nr. 123, din 10/07/2012 emis de PARLAMENTUL ROMÂNIEI;		
B1	Intabulare, drept de PROPRIETATE, dobandit prin Lege, cota actuala 1/1, cota initiala 1/1	A1
	1) **STATUL ROMÂN**, CIF:9999999999999	
Act Administrativ nr. 6, din 20/06/2005 emis de MINISTERUL ECONOMIEI ȘI COMERȚULUI;		
B2	Intabulare, drept de CONCESIUNE, dobandit prin Lege, cota actuala 1/1, cota initiala 1/1	A1
	1) **DISTRIBUȚIE ENERGIE OLTENIA S.A.**, CIF:14491102	

C. Partea III. SARCINI .

Inscrieri privind dezmembramintele dreptului de proprietate, drepturi reale de garanţie şi sarcini	Referinţe
NU SUNT	

Neutilizabil în circuitul civil

Anexa Nr. 1 La Partea I

Teren

Nr cadastral	Suprafaţa (mp)*	Observaţii / Referinţe
	1	

* Suprafaţa este determinată in planul de proiecţie Stereo 70.

DETALII LINIARE IMOBIL



Date referitoare la teren

Crt	Categorie folosinţă	Intra vilan	Suprafaţa (mp)	Tarla	Parcelă	Nr. topo	Observaţii / Referinţe
1	curti constructii	NU	1	91	20/2	-	

Date referitoare la construcţii

Crt	Număr	Destinaţie construcţie	Supraf. (mp)	Situaţie juridică	Observaţii / Referinţe
A1.1		constructii industriale si edilitare	1	Fara acte	Nr. niveluri:1; S. construita la sol:1 mp; STALP

Lungime Segmente
1) Valorile lungimilor segmentelor sunt obţinute din proiecţie în plan.

Punct început	X / Y	Punct sfârşit	X / Y	Lungime segment (** (m)
1	544.166,411 309.172,9	2	544.167,611 309.172,9	1.2
2	544.167,611 309.172,9	3	544.167,611 309.174,1	1.2
3	544.167,611 309.174,1	4	544.166,411 309.174,1	1.2

Document care conţine date cu caracter personal, protejat de prevederile Regulamentului (UE) nr. 679/2016 şi Legii 190/2018

Punct început	X / Y	Punct sfârşit	X / Y	Lungime segment (** (m)
4	544.166,411 309.174,1	1	544.166,411 309.172,9	1.2

** Lungimile segmentelor sunt determinate în planul de proiecţie Stereo 70 şi sunt rotunjite la 1 milimetru.
*** Distanţa dintre puncte este formată din segmente cumulate ce sunt mai mici decât valoarea 1 milimetru.

Neutilizabil in circuitul civil

DATE DESPRE IMOBILUL NR. 59729

Oficiul de Cadastru şi Publicitate Imobiliară TELEORMAN
Biroul de Cadastru şi Publicitate Imobiliară Videle

A. Partea I. Descrierea imobilului

TEREN Extravilan

Adresa: Jud. Teleorman

Nr. Crt	Nr cadastral Nr. topografic	Suprafaţa* (mp)	Observaţii / Referinţe
A1		1	Sector cadastral:15 Teren neimprejmuit;

B. Partea II. Proprietari şi acte

Inscrieri privitoare la dreptul de proprietate şi alte drepturi reale		Referinţe
/		
Act Normativ nr. 123, din 10/07/2012 emis de PARLAMENTUL ROMÂNIEI;		
B1	Intabulare, drept de PROPRIETATE, dobandit prin Lege, cota actuala 1/1, cota initiala 1/1	A1
	1) **STATUL ROMÂN**, CIF:9999999999999	
Act Administrativ nr. 6, din 20/06/2005 emis de MINISTERUL ECONOMIEI ȘI COMERȚULUI;		
B2	Intabulare, drept de CONCESIUNE, dobandit prin Lege, cota actuala 1/1, cota initiala 1/1	A1
	1) **DISTRIBUȚIE ENERGIE OLTENIA S.A.**, CIF:14491102	

C. Partea III. SARCINI .

Inscrieri privind dezmembramintele dreptului de proprietate, drepturi reale de garanţie şi sarcini	Referinţe
NU SUNT	

Neutilizabil în circuitul civil

Anexa Nr. 1 La Partea I

Teren

Nr cadastral	Suprafaţa (mp)*	Observaţii / Referinţe
	1	

* Suprafaţa este determinată in planul de proiecţie Stereo 70.

DETALII LINIARE IMOBIL



Date referitoare la teren

Crt	Categorie folosinţă	Intra vilan	Suprafaţa (mp)	Tarla	Parcelă	Nr. topo	Observaţii / Referinţe
1	curti constructii	NU	1	91	20/3	-	

Date referitoare la construcţii

Crt	Număr	Destinaţie construcţie	Supraf. (mp)	Situaţie juridică	Observaţii / Referinţe
A1.1		constructii industriale si edilitare	1	Fara acte	Nr. niveluri:1; S. construita la sol:1 mp; STALP

Lungime Segmente
1) Valorile lungimilor segmentelor sunt obţinute din proiecţie în plan.

Punct început	X / Y	Punct sfârşit	X / Y	Lungime segment (** (m)
1	544.232,359 309.147,302	2	544.233,559 309.147,302	1.2
2	544.233,559 309.147,302	3	544.233,559 309.148,502	1.2
3	544.233,559 309.148,502	4	544.232,359 309.148,502	1.2

Document care conţine date cu caracter personal, protejat de prevederile Regulamentului (UE) nr. 679/2016 şi Legii 190/2018

Punct început	X / Y	Punct sfârşit	X / Y	Lungime segment (** (m)
4	544.232,359 309.148,502	1	544.232,359 309.147,302	1.2

** Lungimile segmentelor sunt determinate în planul de proiecţie Stereo 70 şi sunt rotunjite la 1 milimetru.
*** Distanţa dintre puncte este formată din segmente cumulate ce sunt mai mici decât valoarea 1 milimetru.

Neutilizabil in circuitul civil

DATE DESPRE IMOBILUL NR. 59730

Oficiul de Cadastru şi Publicitate Imobiliară TELEORMAN
Biroul de Cadastru şi Publicitate Imobiliară Videle

A. Partea I. Descrierea imobilului

TEREN Extravilan

Adresa: Jud. Teleorman

Nr. Crt	Nr cadastral Nr. topografic	Suprafaţa* (mp)	Observaţii / Referinţe
A1		1	Sector cadastral:15 Teren neimprejmuit;

B. Partea II. Proprietari şi acte

Inscrieri privitoare la dreptul de proprietate şi alte drepturi reale		Referinţe
/		
Act Normativ nr. 123, din 10/07/2012 emis de PARLAMENTUL ROMÂNIEI;		
B1	Intabulare, drept de PROPRIETATE, dobandit prin Lege, cota actuala 1/1, cota initiala 1/1	A1
	1) **STATUL ROMÂN**, CIF:9999999999999	
Act Administrativ nr. 6, din 20/06/2005 emis de MINISTERUL ECONOMIEI ȘI COMERȚULUI;		
B2	Intabulare, drept de CONCESIUNE, dobandit prin Lege, cota actuala 1/1, cota initiala 1/1	A1
	1) **DISTRIBUȚIE ENERGIE OLTENIA S.A.**, CIF:14491102	

C. Partea III. SARCINI .

Inscrieri privind dezmembramintele dreptului de proprietate, drepturi reale de garanţie şi sarcini	Referinţe
NU SUNT	

Neutilizabil în circuitul civil

Anexa Nr. 1 La Partea I

Teren

Nr cadastral	Suprafaţa (mp)*	Observaţii / Referinţe
	1	

* Suprafaţa este determinată in planul de proiecţie Stereo 70.

DETALII LINIARE IMOBIL



Date referitoare la teren

Crt	Categorie folosinţă	Intra vilan	Suprafaţa (mp)	Tarla	Parcelă	Nr. topo	Observaţii / Referinţe
1	curti constructii	NU	1	91	20/1/1	-	

Date referitoare la construcţii

Crt	Număr	Destinaţie construcţie	Supraf. (mp)	Situaţie juridică	Observaţii / Referinţe
A1.1		constructii industriale si edilitare	1	Fara acte	Nr. niveluri:1; S. construita la sol:1 mp; STALP

Lungime Segmente
1) Valorile lungimilor segmentelor sunt obţinute din proiecţie în plan.

Punct început	X / Y	Punct sfârşit	X / Y	Lungime segment (** (m)
1	544.296,511 309.121,813	2	544.297,711 309.121,813	1.2
2	544.297,711 309.121,813	3	544.297,711 309.123,013	1.2
3	544.297,711 309.123,013	4	544.296,511 309.123,013	1.2

Document care conţine date cu caracter personal, protejat de prevederile Regulamentului (UE) nr. 679/2016 şi Legii 190/2018

Punct început	X / Y	Punct sfârşit	X / Y	Lungime segment (** (m)
4	544.296,511 309.123,013	1	544.296,511 309.121,813	1.2

** Lungimile segmentelor sunt determinate în planul de proiecţie Stereo 70 şi sunt rotunjite la 1 milimetru.
*** Distanţa dintre puncte este formată din segmente cumulate ce sunt mai mici decât valoarea 1 milimetru.

Neutilizabil in circuitul civil

DATE DESPRE IMOBILUL NR. 59731

Oficiul de Cadastru şi Publicitate Imobiliară TELEORMAN
Biroul de Cadastru şi Publicitate Imobiliară Videle

A. Partea I. Descrierea imobilului

TEREN Extravilan

Adresa: Jud. Teleorman

Nr. Crt	Nr cadastral Nr. topografic	Suprafaţa* (mp)	Observaţii / Referinţe
A1		1	Sector cadastral:15 Teren neimprejmuit;

B. Partea II. Proprietari şi acte

Inscrieri privitoare la dreptul de proprietate şi alte drepturi reale		Referinţe
/		
Act Normativ nr. 123, din 10/07/2012 emis de PARLAMENTUL ROMÂNIEI;		
B1	Intabulare, drept de PROPRIETATE, dobandit prin Lege, cota actuala 1/1, cota initiala 1/1	A1
	1) **STATUL ROMÂN**, CIF:9999999999999	
Act Administrativ nr. 6, din 20/06/2005 emis de MINISTERUL ECONOMIEI ȘI COMERȚULUI;		
B2	Intabulare, drept de CONCESIUNE, dobandit prin Lege, cota actuala 1/1, cota initiala 1/1	A1
	1) **DISTRIBUȚIE ENERGIE OLTENIA S.A.**, CIF:14491102	

C. Partea III. SARCINI .

Inscrieri privind dezmembramintele dreptului de proprietate, drepturi reale de garanţie şi sarcini	Referinţe
NU SUNT	

Neutilizabil în circuitul civil

Anexa Nr. 1 La Partea I

Teren

Nr cadastral	Suprafaţa (mp)*	Observaţii / Referinţe
	1	

* Suprafaţa este determinată in planul de proiecţie Stereo 70.

DETALII LINIARE IMOBIL



Date referitoare la teren

Crt	Categorie folosinţă	Intra vilan	Suprafaţa (mp)	Tarla	Parcelă	Nr. topo	Observaţii / Referinţe
1	curti constructii	NU	1	91	10/1	-	

Date referitoare la construcţii

Crt	Număr	Destinaţie construcţie	Supraf. (mp)	Situaţie juridică	Observaţii / Referinţe
A1.1		constructii industriale si edilitare	1	Fara acte	Nr. niveluri:1; S. construita la sol:1 mp; STALP

Lungime Segmente
1) Valorile lungimilor segmentelor sunt obţinute din proiecţie în plan.

Punct început	X / Y	Punct sfârşit	X / Y	Lungime segment (** (m)
1	543.689,604 309.402,471	2	543.690,804 309.402,471	1.2
2	543.690,804 309.402,471	3	543.690,804 309.403,671	1.2
3	543.690,804 309.403,671	4	543.689,604 309.403,671	1.2

Document care conţine date cu caracter personal, protejat de prevederile Regulamentului (UE) nr. 679/2016 şi Legii 190/2018

Punct început	X / Y	Punct sfârşit	X / Y	Lungime segment (** (m)
4	543.689,604 309.403,671	1	543.689,604 309.402,471	1.2

** Lungimile segmentelor sunt determinate în planul de proiecţie Stereo 70 şi sunt rotunjite la 1 milimetru.
*** Distanţa dintre puncte este formată din segmente cumulate ce sunt mai mici decât valoarea 1 milimetru.

Neutilizabil in circuitul civil

DATE DESPRE IMOBILUL NR. 59732

Oficiul de Cadastru şi Publicitate Imobiliară TELEORMAN
Biroul de Cadastru şi Publicitate Imobiliară Videle

A. Partea I. Descrierea imobilului

TEREN Extravilan

Adresa: Jud. Teleorman

Nr. Crt	Nr cadastral Nr. topografic	Suprafaţa* (mp)	Observaţii / Referinţe
A1		19.344	Sector cadastral:15 Teren neimprejmuit;

B. Partea II. Proprietari şi acte

Inscrieri privitoare la dreptul de proprietate şi alte drepturi reale		Referinţe
/		
Act Administrativ nr. 09-01743, din 27/07/1995 emis de CJSDPAT TELEORMAN;		
B1	Intabulare, drept de PROPRIETATE, Legea 18/1991, dobandit prin Reconstituire, cota actuala 1/1, cota initiala 1/1	A1
	1) **IANCU IOANA**	

C. Partea III. SARCINI .

Inscrieri privind dezmembramintele dreptului de proprietate, drepturi reale de garanţie şi sarcini	Referinţe
NU SUNT	

Neutilizabil în circuitul civil

Anexa Nr. 1 La Partea I

Teren

Nr cadastral	Suprafaţa (mp)*	Observaţii / Referinţe
	19.344	

* Suprafaţa este determinată in planul de proiecţie Stereo 70.

DETALII LINIARE IMOBIL

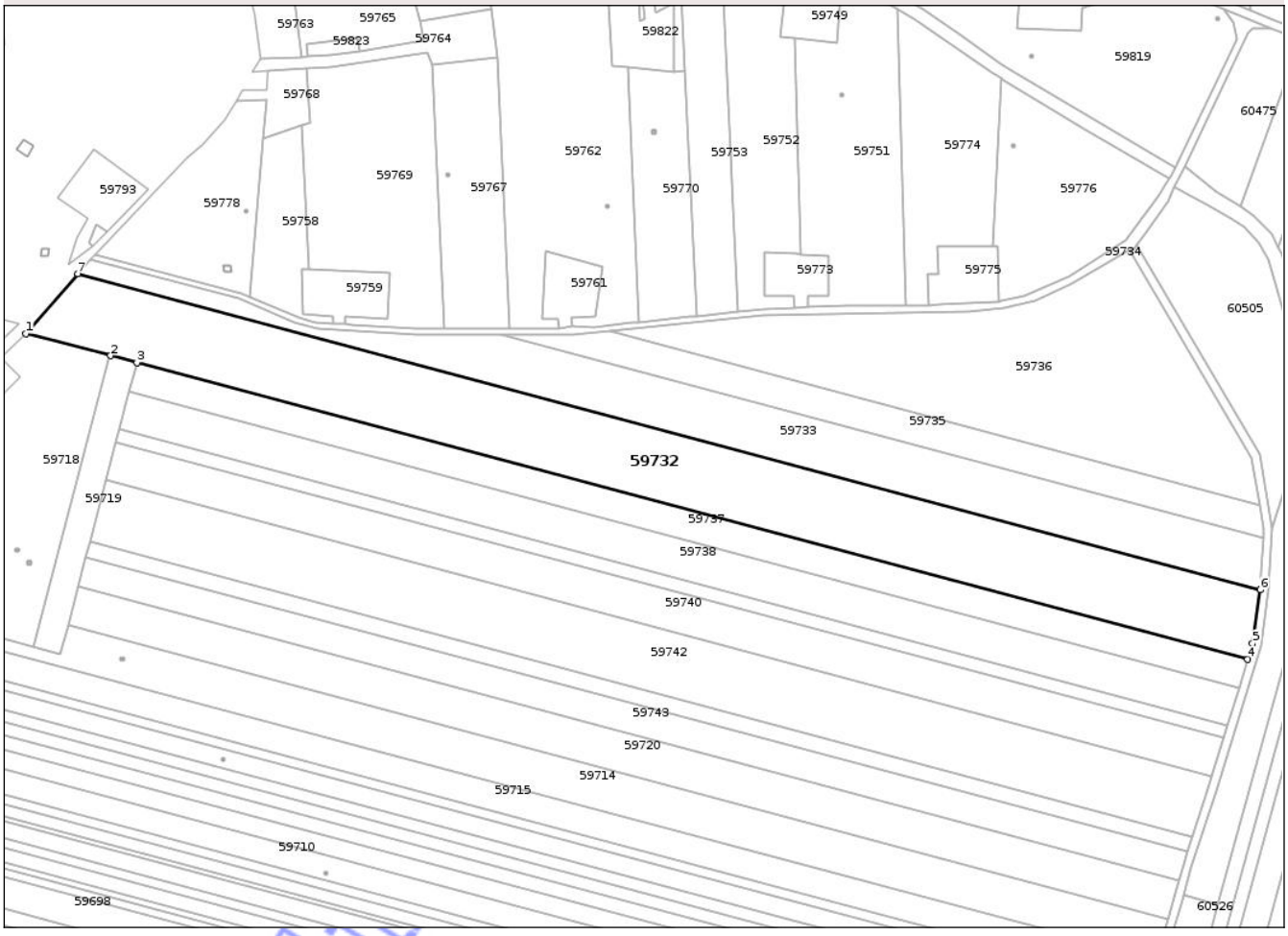

Date referitoare la teren

Crt	Categorie folosinţă	Intra vilan	Suprafaţa (mp)	Tarla	Parcelă	Nr. topo	Observaţii / Referinţe
1	arabil	NU	19.344	91	160	-	identic cu tarla 91/6, parcela 1

Lungime Segmente

1) Valorile lungimilor segmentelor sunt obţinute din proiecţie în plan.

Punct început	X / Y	Punct sfârşit	X / Y	Lungime segment (** (m)
1	543.851,583 309.521,659	2	543.891,324 309.511,226	41.088
2	543.891,324 309.511,226	3	543.903,664 309.508,068	12.738
3	543.903,664 309.508,068	4	544.425,181 309.368,883	539.771
4	544.425,181 309.368,883	5	544.427,476 309.376,333	7.795
5	544.427,476 309.376,333	6	544.431,071 309.401,549	25.471

Document care conţine date cu caracter personal, protejat de prevederile Regulamentului (UE) nr. 679/2016 şi Legii 190/2018

Punct început	X / Y	Punct sfârşit	X / Y	Lungime segment (** (m)
6	544.431,071 309.401,549	7	543.875,936 309.549,706	574.565
7	543.875,936 309.549,706	1	543.851,583 309.521,659	37.144

** Lungimile segmentelor sunt determinate în planul de proiecţie Stereo 70 şi sunt rotunjite la 1 milimetru.
*** Distanţa dintre puncte este formată din segmente cumulate ce sunt mai mici decât valoarea 1 milimetru.

Neutilizabil in circuitul civil

DATE DESPRE IMOBILUL NR. 59733

Oficiul de Cadastru şi Publicitate Imobiliară TELEORMAN
Biroul de Cadastru şi Publicitate Imobiliară Videle

A. Partea I. Descrierea imobilului

TEREN Extravilan

Adresa: Jud. Teleorman

Nr. Crt	Nr cadastral Nr. topografic	Suprafaţa* (mp)	Observaţii / Referinţe
A1		10.701	Sector cadastral:15 Teren neimprejmuit;

B. Partea II. Proprietari şi acte

Inscrieri privitoare la dreptul de proprietate şi alte drepturi reale		Referinţe
/		
Act Administrativ nr. 09-02094, din 20/02/1996 emis de CJSDPAT TELEORMAN;		
B1	Intabulare, drept de PROPRIETATE, Legea 18/1991, dobandit prin Reconstituire, cota actuala 1/1, cota initiala 1/1	A1
	1) **OANCEA ŞTEFAN**	

C. Partea III. SARCINI .

Inscrieri privind dezmembramintele dreptului de proprietate, drepturi reale de garanţie şi sarcini	Referinţe
NU SUNT	

Neutilizabil în circuitul civil

Anexa Nr. 1 La Partea I

Teren

Nr cadastral	Suprafaţa (mp)*	Observaţii / Referinţe
	10.701	

* Suprafaţa este determinată in planul de proiecţie Stereo 70.

DETALII LINIARE IMOBIL

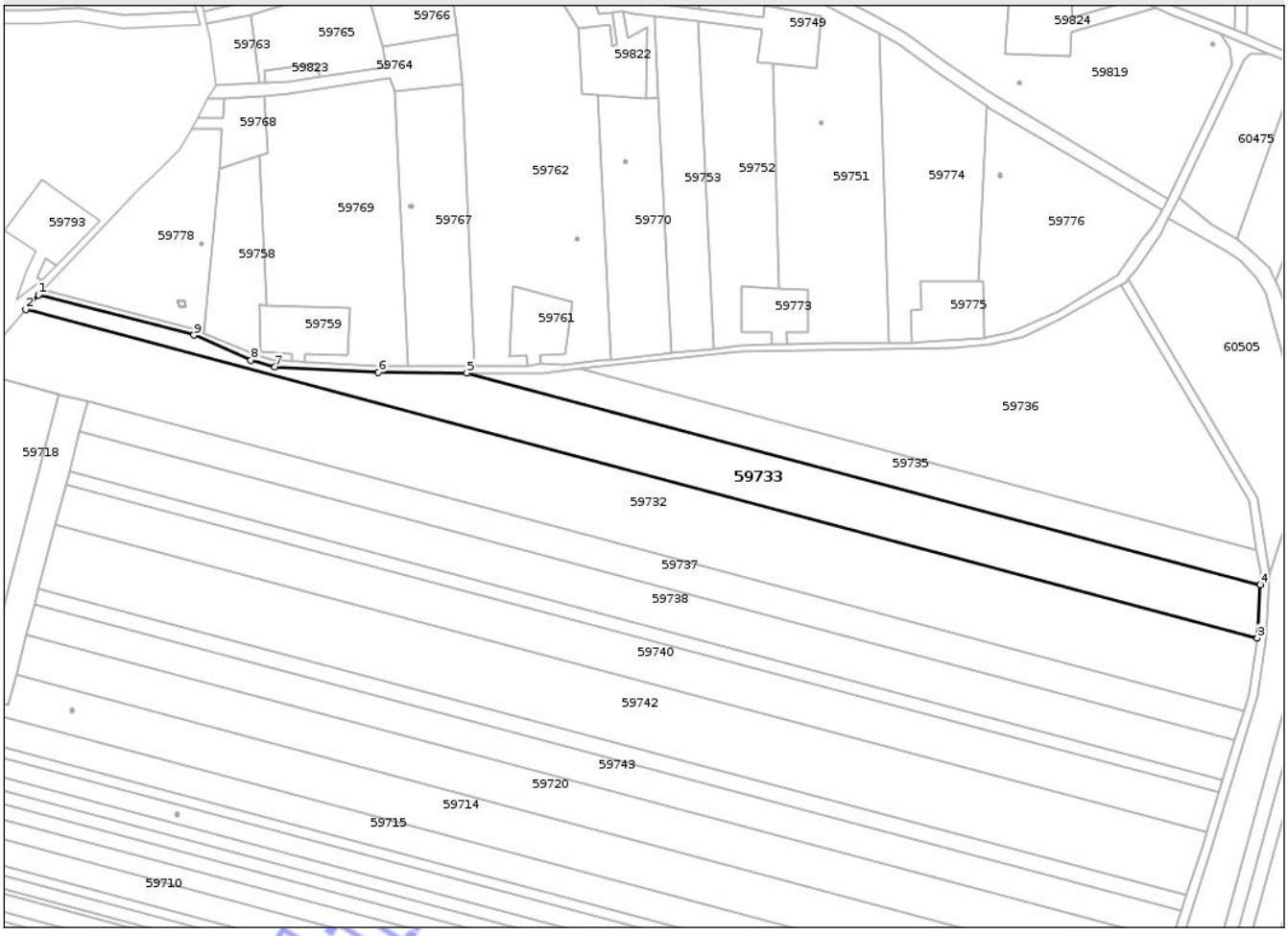

Date referitoare la teren

Crt	Categorie folosinţă	Intra vilan	Suprafaţa (mp)	Tarla	Parcelă	Nr. topo	Observaţii / Referinţe
1	arabil	NU	10.701	91	161	-	identic cu tarla 91/6, parcela 4

Lungime Segmente
1) Valorile lungimilor segmentelor sunt obţinute din proiecţie în plan.

Punct început	X / Y	Punct sfârşit	X / Y	Lungime segment (** (m)
1	543.881,559 309.556,183	2	543.875,936 309.549,706	8.577
2	543.875,936 309.549,706	3	544.431,071 309.401,549	574.565
3	544.431,071 309.401,549	4	544.432,426 309.425,609	24.098
4	544.432,426 309.425,609	5	544.074,673 309.521,054	370.266
5	544.074,673 309.521,054	6	544.034,849 309.521,179	39.824

Document care conţine date cu caracter personal, protejat de prevederile Regulamentului (UE) nr. 679/2016 şi Legii 190/2018

Punct început	X / Y	Punct sfârşit	X / Y	Lungime segment (** (m)
6	544.034,849 309.521,179	7	543.988,227 309.523,794	46.695
7	543.988,227 309.523,794	8	543.977,403 309.526,723	11.213
8	543.977,403 309.526,723	9	543.951,633 309.538,009	28.133
9	543.951,633 309.538,009	1	543.881,559 309.556,183	72.392

** Lungimile segmentelor sunt determinate în planul de proiecţie Stereo 70 şi sunt rotunjite la 1 milimetru.
*** Distanţa dintre puncte este formată din segmente cumulate ce sunt mai mici decât valoarea 1 milimetru.

Neutilizabil in circuitul civil

DATE DESPRE IMOBILUL NR. 59734

Oficiul de Cadastru şi Publicitate Imobiliară TELEORMAN
Biroul de Cadastru şi Publicitate Imobiliară Videle

A. Partea I. Descrierea imobilului

Nr. CF vechi:940
Nr. cadastral vechi:1817

TEREN Extravilan

Adresa: Jud. Teleorman

Nr. Crt	Nr cadastral Nr. topografic	Suprafaţa* (mp)	Observaţii / Referinţe
A1	23103	Din acte: 2.126 Masurata: 2.124	Sector cadastral:15 Teren neimprejmuit;

B. Partea II. Proprietari şi acte

Inscrieri privitoare la dreptul de proprietate şi alte drepturi reale		Referinţe
503 / 21/09/2004		
Act Administrativ nr. 8170, din 24/02/2003 emis de MINISTERUL INDUSTRIEI SI RESURSELOR;		
B1	Intabulare, drept de PROPRIETATE, dobandit prin Lege, cota actuala 1/1, cota initiala 1/1	A1
	1) **OMV PETROM SA**, CIF:1590082	
	OBSERVATII: (provenita din conversia CF 940)	

C. Partea III. SARCINI .

Inscrieri privind dezmembramintele dreptului de proprietate, drepturi reale de garanţie şi sarcini	Referinţe
NU SUNT	

Neutilizabil în circuitul civil

Anexa Nr. 1 La Partea I

Teren

Nr cadastral	Suprafaţa (mp)*	Observaţii / Referinţe
23103	Din acte: 2.126 Masurata: 2.124	

* Suprafaţa este determinată in planul de proiecţie Stereo 70.

DETALII LINIARE IMOBIL

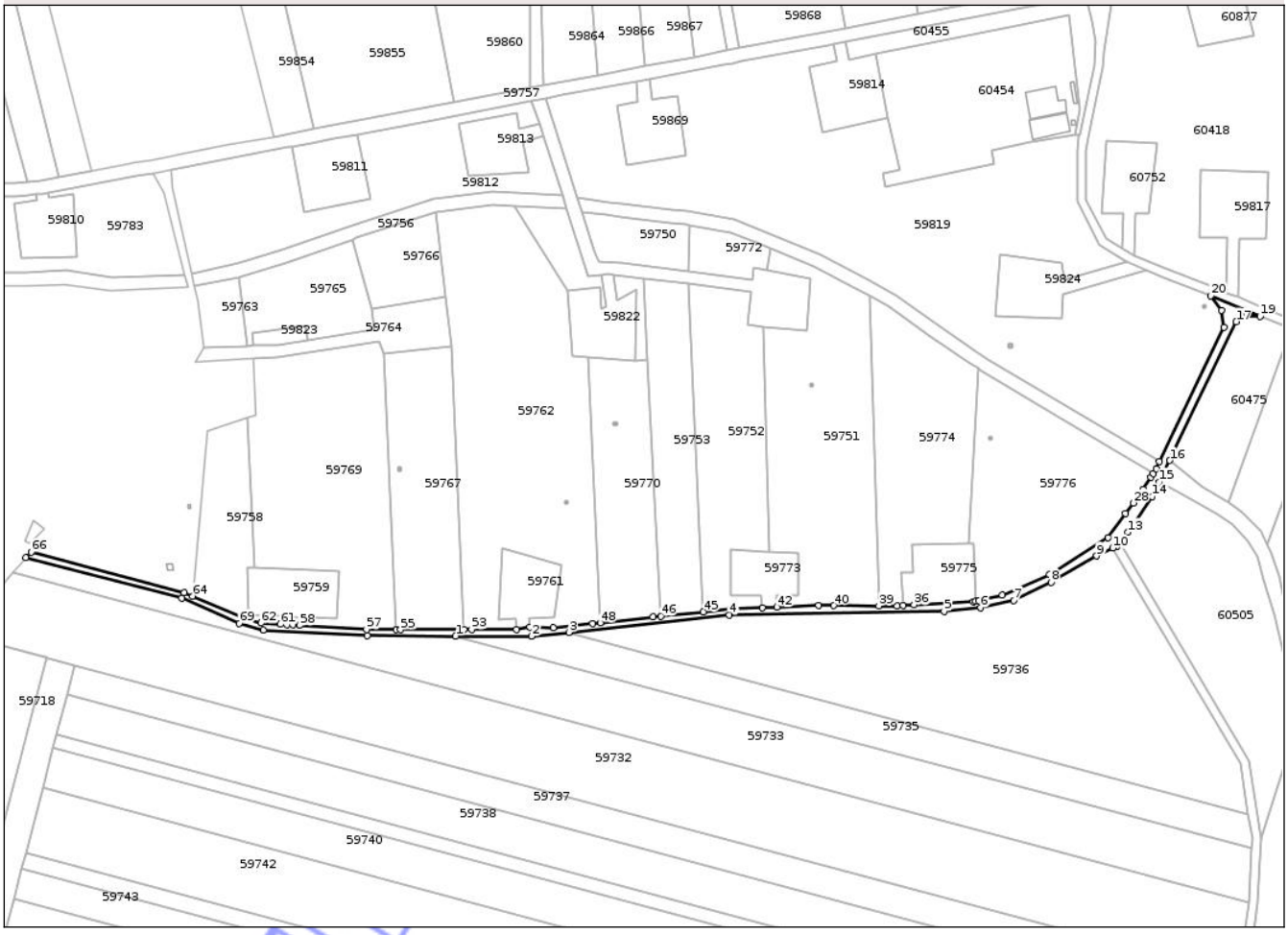

Date referitoare la teren

Crt	Categorie folosinţă	Intra vilan	Suprafaţa (mp)	Tarla	Parcelă	Nr. topo	Observaţii / Referinţe
1	drum	NU	2.124	-	810, 860	-	

Lungime Segmente

1) Valorile lungimilor segmentelor sunt obţinute din proiecţie în plan.

Punct început	X / Y	Punct sfârşit	X / Y	Lungime segment
1	544.074,673 309.521,054	2	544.108,792 309.520,947	34.119
4	544.197,636 309.530,448	5	544.294,164 309.532,079	96.542
7	544.325,483 309.537,058	8	544.342,219 309.545,266	18.64
10	544.369,837 309.560,602	11	544.371,743 309.561,562	2.134
13	544.376,729 309.567,657	14	544.387,714 309.583,684	19.43

Punct început	X / Y	Punct sfârşit	X / Y	Lungime segment
2	544.108,792 309.520,947	3	544.125,517 309.522,736	16.82
5	544.294,164 309.532,079	6	544.310,613 309.533,863	16.545
8	544.342,219 309.545,266	9	544.362,747 309.557,032	23.661
11	544.371,743 309.561,562	12	544.372,995 309.563,121	1.999
14	544.387,714 309.583,684	15	544.390,925 309.590,323	7.375

Punct început	X / Y	Punct sfârşit	X / Y	Lungime segment
3	544.125,517 309.522,736	4	544.197,636 309.530,448	72.53
6	544.310,613 309.533,863	7	544.325,483 309.537,058	15.209
9	544.362,747 309.557,032	10	544.369,837 309.560,602	7.938
12	544.372,995 309.563,121	13	544.376,729 309.567,657	5.875
15	544.390,925 309.590,323	16	544.395,601 309.599,92	10.676

Document care conţine date cu caracter personal, protejat de prevederile Regulamentului (UE) nr. 679/2016 şi Legii 190/2018

Punct început	X / Y	Punct sfârşit	X / Y	Lungime segment
16	544.395,601 309.599,92	17	544.425,396 309.662,233	69.07
17	544.425,396 309.662,233	18	544.427,783 309.664,798	3.504
18	544.427,783 309.664,798	19	544.436,196 309.664,747	8.413
19	544.436,196 309.664,747	20	544.414,048 309.673,893	23.962
20	544.414,048 309.673,893	21	544.418,716 309.667,418	7.982
21	544.418,716 309.667,418	22	544.419,944 309.659,767	7.749
22	544.419,944 309.659,767	23	544.390,944 309.599,371	66.998
23	544.390,944 309.599,371	24	544.389,445 309.596,249	3.463
24	544.389,445 309.596,249	25	544.388,113 309.594,127	2.505
25	544.388,113 309.594,127	26	544.387,049 309.592,432	2.001
26	544.387,049 309.592,432	27	544.383,609 309.586,953	6.469
27	544.383,609 309.586,953	28	544.379,145 309.580,761	7.633
28	544.379,145 309.580,761	29	544.375,706 309.575,99	5.881
29	544.375,706 309.575,99	30	544.367,896 309.565,156	13.356
30	544.367,896 309.565,156	31	544.341,467 309.548,668	31.15
31	544.341,467 309.548,668	32	544.320,169 309.539,538	23.172
32	544.320,169 309.539,538	33	544.309,6 309.536,971	10.876
33	544.309,6 309.536,971	34	544.308,234 309.536,639	1.406
34	544.308,234 309.536,639	35	544.307,312 309.536,415	0.949
35	544.307,312 309.536,415	36	544.280,634 309.535,059	26.712
36	544.280,634 309.535,059	37	544.275,634 309.534,711	5.012
37	544.275,634 309.534,711	38	544.273,036 309.534,516	2.605
38	544.273,036 309.534,516	39	544.264,844 309.534,571	8.192
39	544.264,844 309.534,571	40	544.244,547 309.534,706	20.297
40	544.244,547 309.534,706	41	544.237,722 309.534,708	6.825
41	544.237,722 309.534,708	42	544.219,039 309.534,017	18.696
42	544.219,039 309.534,017	43	544.212,362 309.533,77	6.682
43	544.212,362 309.533,77	44	544.198,276 309.533,249	14.096
44	544.198,276 309.533,249	45	544.185,998 309.531,939	12.348
45	544.185,998 309.531,939	46	544.166,771 309.529,889	19.336
46	544.166,771 309.529,889	47	544.163,405 309.529,53	3.385
47	544.163,405 309.529,53	48	544.139,611 309.526,992	23.929
48	544.139,611 309.526,992	49	544.136,139 309.526,621	3.492
49	544.136,139 309.526,621	50	544.118,584 309.524,749	17.655
50	544.118,584 309.524,749	51	544.108,042 309.525,03	10.546
51	544.108,042 309.525,03	52	544.101,993 309.524,023	6.132
52	544.101,993 309.524,023	53	544.081,901 309.523,996	20.092
53	544.081,901 309.523,996	54	544.078,373 309.523,991	3.528
54	544.078,373 309.523,991	55	544.049,897 309.523,859	28.476
55	544.049,897 309.523,859	56	544.047,97 309.523,951	1.929
56	544.047,97 309.523,951	57	544.034,578 309.523,933	13.392
57	544.034,578 309.523,933	58	544.004,466 309.525,857	30.173
58	544.004,466 309.525,857	59	544.001,5 309.526,005	2.97
59	544.001,5 309.526,005	60	543.998,811 309.526,139	2.692
60	543.998,811 309.526,139	61	543.995,952 309.526,319	2.865
61	543.995,952 309.526,319	62	543.987,151 309.526,874	8.818
62	543.987,151 309.526,874	63	543.980,01 309.529,16	7.498
63	543.980,01 309.529,16	64	543.956,406 309.538,974	25.563
64	543.956,406 309.538,974	65	543.952,626 309.540,546	4.094
65	543.952,626 309.540,546	66	543.883,943 309.558,669	71.034
66	543.883,943 309.558,669	67	543.881,559 309.556,183	3.444
67	543.881,559 309.556,183	68	543.951,633 309.538,009	72.392
68	543.951,633 309.538,009	69	543.977,403 309.526,723	28.133
69	543.977,403 309.526,723	70	543.988,227 309.523,794	11.213
70	543.988,227 309.523,794	71	544.034,849 309.521,179	46.695
71	544.034,849 309.521,179	1	544.074,673 309.521,054	39.824

**** Lungimile segmentelor sunt determinate în planul de proiecţie Stereo 70 şi sunt rotunjite la 1 milimetru.**
***** Distanţa dintre puncte este formată din segmente cumulate ce sunt mai mici decât valoarea 1 milimetru.**

Neautorizat Inscripti.ro

DATE DESPRE IMOBILUL NR. 59735

Oficiul de Cadastru şi Publicitate Imobiliară TELEORMAN
Biroul de Cadastru şi Publicitate Imobiliară Videle

A. Partea I. Descrierea imobilului

TEREN Extravilan

Adresa: Jud. Teleorman

Nr. Crt	Nr cadastral Nr. topografic	Suprafaţa* (mp)	Observaţii / Referinţe
A1		5.000	Sector cadastral:15 Teren neimprejmuit;

B. Partea II. Proprietari şi acte

Inscrieri privitoare la dreptul de proprietate şi alte drepturi reale		Referinţe
/		
Act Administrativ nr. 09-02061, din 14/02/1996 emis de CJSDPAT TELEORMAN;		
B1	Intabulare, drept de PROPRIETATE, Legea 18/1991, dobandit prin Constituire, cota actuala 1/1, cota initiala 1/1	A1
	1) **OANCEA ŞTEFAN**	

C. Partea III. SARCINI .

Inscrieri privind dezmembramintele dreptului de proprietate, drepturi reale de garanţie şi sarcini	Referinţe
NU SUNT	

Neutilizabil în circuitul civil

Anexa Nr. 1 La Partea I

Teren

Nr cadastral	Suprafaţa (mp)*	Observaţii / Referinţe
	5.000	

* Suprafaţa este determinată in planul de proiecţie Stereo 70.

DETALII LINIARE IMOBIL



Date referitoare la teren

Crt	Categorie folosinţă	Intra vilan	Suprafaţa (mp)	Tarla	Parcelă	Nr. topo	Observaţii / Referinţe
1	arabil	NU	5.000	91	162	-	identic cu tarla 91/6, parcela 5

Lungime Segmente

1) Valorile lungimilor segmentelor sunt obţinute din proiecţie în plan.

Punct început	X / Y	Punct sfârşit	X / Y	Lungime segment (** (m)
1	544.108,792 309.520,947	2	544.074,673 309.521,054	34.119
2	544.074,673 309.521,054	3	544.432,426 309.425,609	370.266
3	544.432,426 309.425,609	4	544.432,683 309.430,174	4.572
4	544.432,683 309.430,174	5	544.430,875 309.441,079	11.054
5	544.430,875 309.441,079	6	544.125,517 309.522,736	316.088

Document care conţine date cu caracter personal, protejat de prevederile Regulamentului (UE) nr. 679/2016 şi Legii 190/2018

Punct început	X / Y	Punct sfârşit	X / Y	Lungime segment (** (m)
6	544.125,517 309.522,736	1	544.108,792 309.520,947	16.82

** Lungimile segmentelor sunt determinate în planul de proiecţie Stereo 70 şi sunt rotunjite la 1 milimetru.
*** Distanţa dintre puncte este formată din segmente cumulate ce sunt mai mici decât valoarea 1 milimetru.

Neutilizabil in circuitul civil

DATE DESPRE IMOBILUL NR. 59736

Oficiul de Cadastru şi Publicitate Imobiliară TELEORMAN
Biroul de Cadastru şi Publicitate Imobiliară Videle

A. Partea I. Descrierea imobilului

TEREN Extravilan

Adresa: Jud. Teleorman

Nr. Crt	Nr cadastral Nr. topografic	Suprafaţa* (mp)	Observaţii / Referinţe
A1		14.200	Sector cadastral:15 Teren neimprejmuit;

B. Partea II. Proprietari şi acte

Inscrieri privitoare la dreptul de proprietate şi alte drepturi reale		Referinţe
/		
Act Administrativ nr. 0901730, din 15/06/2015 emis de CJSDPAT TELEORMAN;		
B1	Intabulare, drept de PROPRIETATE, Legea 18/1991, dobandit prin Reconstituire, cota actuala 1/1, cota initiala 1/1	A1
	1) **BORNEA ALEXANDRU** 2) **IUGA MARIA**	

C. Partea III. SARCINI .

Inscrieri privind dezmembramintele dreptului de proprietate, drepturi reale de garanţie şi sarcini	Referinţe
NU SUNT	

Neutilizabil în circuitul civil

Anexa Nr. 1 La Partea I

Teren

Nr cadastral	Suprafaţa (mp)*	Observaţii / Referinţe
	14.200	

* Suprafaţa este determinată in planul de proiecţie Stereo 70.

DETALII LINIARE IMOBIL



Date referitoare la teren

Crt	Categorie folosinţă	Intra vilan	Suprafaţa (mp)	Tarla	Parcelă	Nr. topo	Observaţii / Referinţe
1	arabil	NU	14.200	91	163	-	identic cu tarla 91/6, parcela 8

Lungime Segmente

1) Valorile lungimilor segmentelor sunt obţinute din proiecţie în plan.

Punct început	X / Y	Punct sfârşit	X / Y	Lungime segment (** (m)
1	544.197,636 309.530,448	2	544.125,517 309.522,736	72.53
2	544.125,517 309.522,736	3	544.430,875 309.441,079	316.088
3	544.430,875 309.441,079	4	544.427,151 309.463,537	22.765
4	544.427,151 309.463,537	5	544.369,837 309.560,602	112.723
5	544.369,837 309.560,602	6	544.362,747 309.557,032	7.938

Document care conţine date cu caracter personal, protejat de prevederile Regulamentului (UE) nr. 679/2016 şi Legii 190/2018

Punct început	X / Y	Punct sfârşit	X / Y	Lungime segment (** (m)
6	544.362,747 309.557,032	7	544.342,219 309.545,266	23.661
7	544.342,219 309.545,266	8	544.325,483 309.537,058	18.64
8	544.325,483 309.537,058	9	544.310,613 309.533,863	15.209
9	544.310,613 309.533,863	10	544.294,164 309.532,079	16.545
10	544.294,164 309.532,079	1	544.197,636 309.530,448	96.542

**** Lungimile segmentelor sunt determinate în planul de proiecţie Stereo 70 şi sunt rotunjite la 1 milimetru.**
***** Distanţa dintre puncte este formată din segmente cumulate ce sunt mai mici decât valoarea 1 milimetru.**

Neutilizabil in circuitul civil

DATE DESPRE IMOBILUL NR. 59737

Oficiul de Cadastru şi Publicitate Imobiliară TELEORMAN
Biroul de Cadastru şi Publicitate Imobiliară Videle

A. Partea I. Descrierea imobilului

TEREN Extravilan

Adresa: Jud. Teleorman

Nr. Crt	Nr cadastral Nr. topografic	Suprafaţa* (mp)	Observaţii / Referinţe
A1	24370	7.500	Sector cadastral:15 Teren neimprejmuit;

B. Partea II. Proprietari şi acte

Inscrieri privitoare la dreptul de proprietate şi alte drepturi reale		Referinţe
14541 / 09/09/2022		
Hotarare Judecatoreasca nr. 449, din 24/07/2020 emis de JUDECATORIA VIDELE (Sentinta civila nr.; (Dosar nr. 2617/335/2019));		
B4	Intabulare, drept de PROPRIETATEcu titlu de cumpărare, dobandit prin Hotarare Judecatoreasca, cota actuala 1/1, cota initiala 1/1	A1
	1) **SC ARGO COM SRL**, CIF:7919363	

C. Partea III. SARCINI .

Inscrieri privind dezmembramintele dreptului de proprietate, drepturi reale de garanţie şi sarcini	Referinţe
NU SUNT	

Neutilizabil în circuitul civil

Anexa Nr. 1 La Partea I

Teren

Nr cadastral	Suprafaţa (mp)*	Observaţii / Referinţe
24370	7.500	

* Suprafaţa este determinată in planul de proiecţie Stereo 70.

DETALII LINIARE IMOBIL

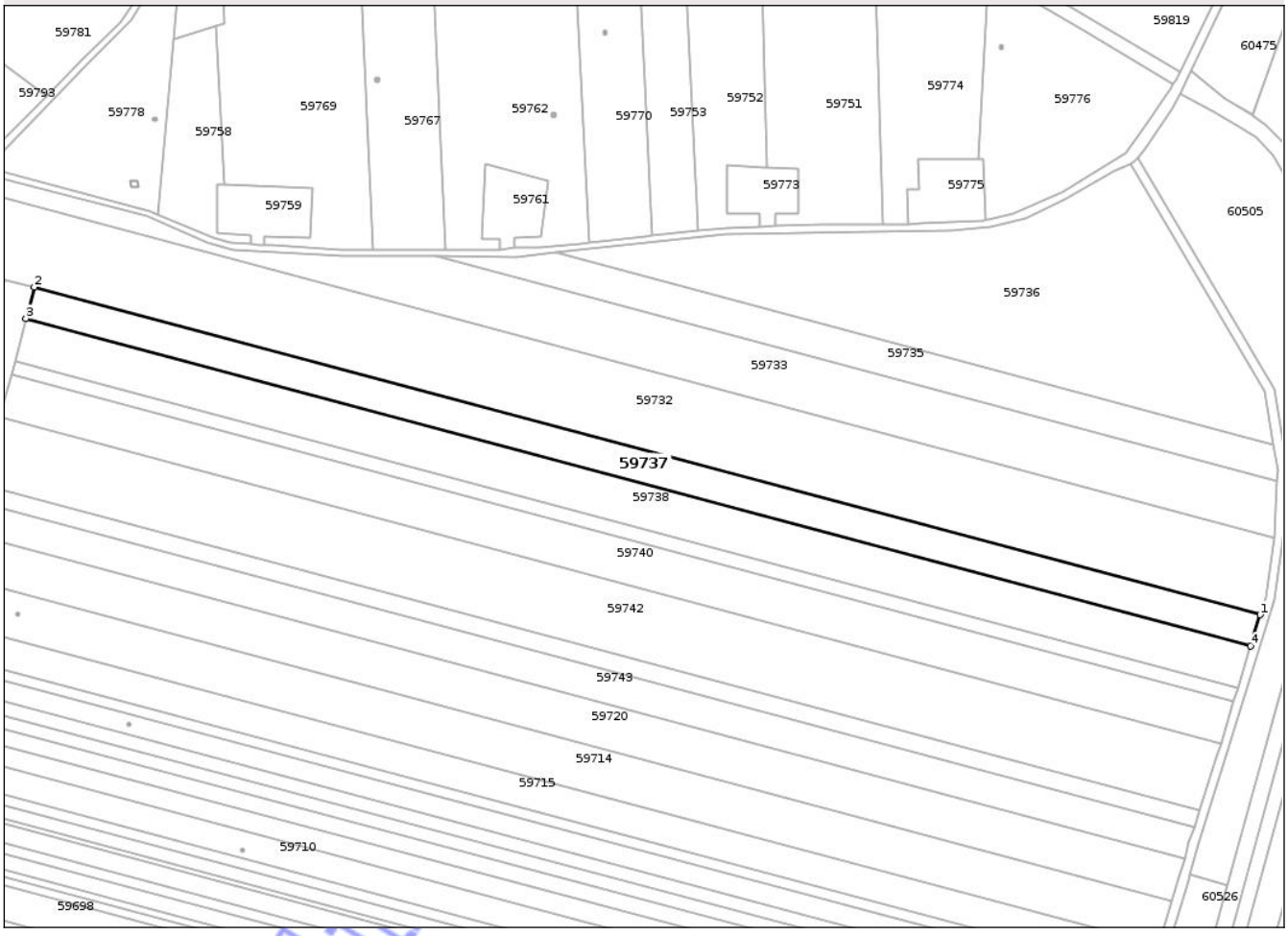

Date referitoare la teren

Crt	Categorie folosinţă	Intra vilan	Suprafaţa (mp)	Tarla	Parcelă	Nr. topo	Observaţii / Referinţe
1	arabil	NU	7.500	91	159	-	identic cu tarla 91/3, parcela 8

Lungime Segmente

1) Valorile lungimilor segmentelor sunt obţinute din proiecţie în plan.

Punct început	X / Y	Punct sfârşit	X / Y	Lungime segment (** (m)
1	544.425,181 309.368,883	2	543.903,664 309.508,068	539.771
2	543.903,664 309.508,068	3	543.900,141 309.494,62	13.902
3	543.900,141 309.494,62	4	544.421,085 309.355,587	539.178
4	544.421,085 309.355,587	1	544.425,181 309.368,883	13.913

**** Lungimile segmentelor sunt determinate în planul de proiecţie Stereo 70 şi sunt rotunjite la 1 milimetru.**

Document care conţine date cu caracter personal, protejat de prevederile Regulamentului (UE) nr. 679/2016 şi Legii 190/2018

***** Distanţa dintre puncte este formată din segmente cumulate ce sunt mai mici decât valoarea 1 milimetru.**

Neutilizabil in circuitul civil

DATE DESPRE IMOBILUL NR. 59738

Oficiul de Cadastru şi Publicitate Imobiliară TELEORMAN
Biroul de Cadastru şi Publicitate Imobiliară Videle

A. Partea I. Descrierea imobilului

Nr. CF vechi:832
Nr. cadastral vechi:360

TEREN Extravilan

Adresa: Jud. Teleorman

Nr. Crt	Nr cadastral Nr. topografic	Suprafaţa* (mp)	Observaţii / Referinţe
A1	23359	Din acte: 10.000 Masurata: 9.999	Sector cadastral:15 Teren neimprejmuit;

B. Partea II. Proprietari şi acte

Inscrieri privitoare la dreptul de proprietate şi alte drepturi reale		Referinţe
674 / 29/10/2003		
Act Notarial nr. 626, din 28/10/2003 emis de BNP NICOLETA DRAGHICI;		
B1	Intabulare, drept de PROPRIETATE, cu titlu de cumparare, bun comun, dobandit prin Conventie, cota actuala 1/1, cota initiala 1/1	A1
	1) **CHIRITA BARBU** 2) **CHIRITA MARIA**	

C. Partea III. SARCINI .

Inscrieri privind dezmembramintele dreptului de proprietate, drepturi reale de garanţie şi sarcini	Referinţe
NU SUNT	

Neutilizabil în circuitul civil

Anexa Nr. 1 La Partea I

Teren

Nr cadastral	Suprafaţa (mp)*	Observaţii / Referinţe
23359	Din acte: 10.000 Masurata: 9.999	

* Suprafaţa este determinată in planul de proiecţie Stereo 70.

DETALII LINIARE IMOBIL

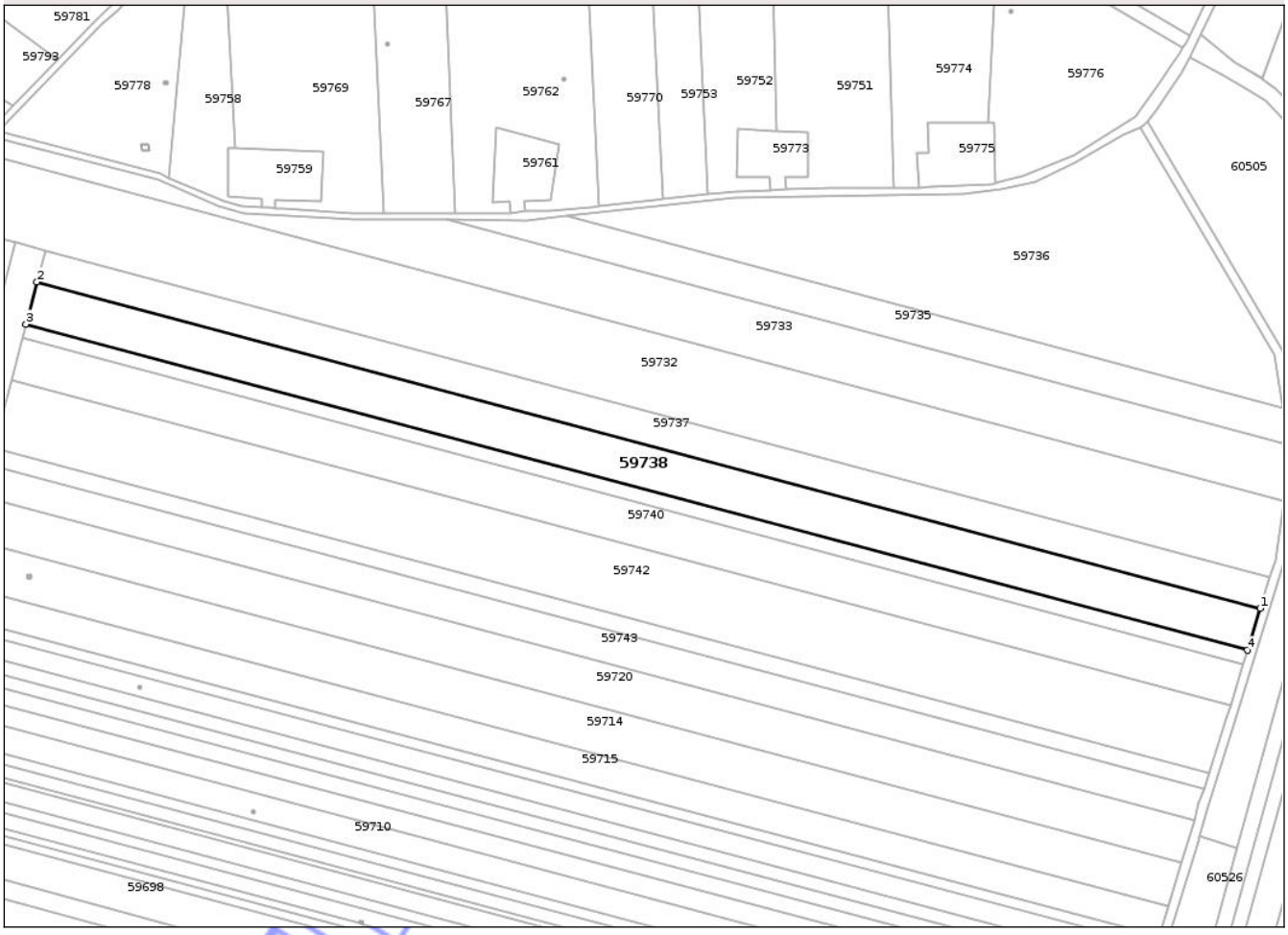

Date referitoare la teren

Crt	Categorie folosinţă	Intra vilan	Suprafaţa (mp)	Tarla	Parcelă	Nr. topo	Observaţii / Referinţe
1	arabil	NU	9.999	91	158	-	identic cu tarla 91/6, parcela 6

Lungime Segmente

1) Valorile lungimilor segmentelor sunt obţinute din proiecţie în plan.

Punct început	X / Y	Punct sfârşit	X / Y	Lungime segment (** (m)
1	544.421,085 309.355,587	2	543.900,141 309.494,62	539.178
2	543.900,141 309.494,62	3	543.895,438 309.476,667	18.559
3	543.895,438 309.476,667	4	544.415,618 309.337,838	538.387
4	544.415,618 309.337,838	1	544.421,085 309.355,587	18.572

Neautorizat

**** Lungimile segmentelor sunt determinate în planul de proiecţie Stereo 70 şi sunt rotunjite la 1 milimetru.**
***** Distanţa dintre puncte este formată din segmente cumulate ce sunt mai mici decât valoarea 1 milimetru.**

Neutilizabil in circuitul civil

DATE DESPRE IMOBILUL NR. 59739

Oficiul de Cadastru şi Publicitate Imobiliară TELEORMAN
Biroul de Cadastru şi Publicitate Imobiliară Videle

A. Partea I. Descrierea imobilului

TEREN Extravilan

Adresa: Jud. Teleorman

Nr. Crt	Nr cadastral Nr. topografic	Suprafaţa* (mp)	Observaţii / Referinţe
A1		3.269	Sector cadastral:15 Teren neimprejmuit;

B. Partea II. Proprietari şi acte

Inscrieri privitoare la dreptul de proprietate şi alte drepturi reale		Referinţe
/		
Act Administrativ nr. 09-01429, din 18/04/1995 emis de CJSDPAT TELEORMAN;		
B1	Intabulare, drept de PROPRIETATE, Legea 18/1991, dobandit prin Reconstituire, cota actuala 1/1, cota initiala 1/1	A1
	1) **ENE H. FLOREA**	

C. Partea III. SARCINI .

Inscrieri privind dezmembramintele dreptului de proprietate, drepturi reale de garanţie şi sarcini	Referinţe
NU SUNT	

Neutilizabil în circuitul civil

Anexa Nr. 1 La Partea I

Teren

Nr cadastral	Suprafaţa (mp)*	Observaţii / Referinţe
	3.269	

* Suprafaţa este determinată in planul de proiecţie Stereo 70.

DETALII LINIARE IMOBIL

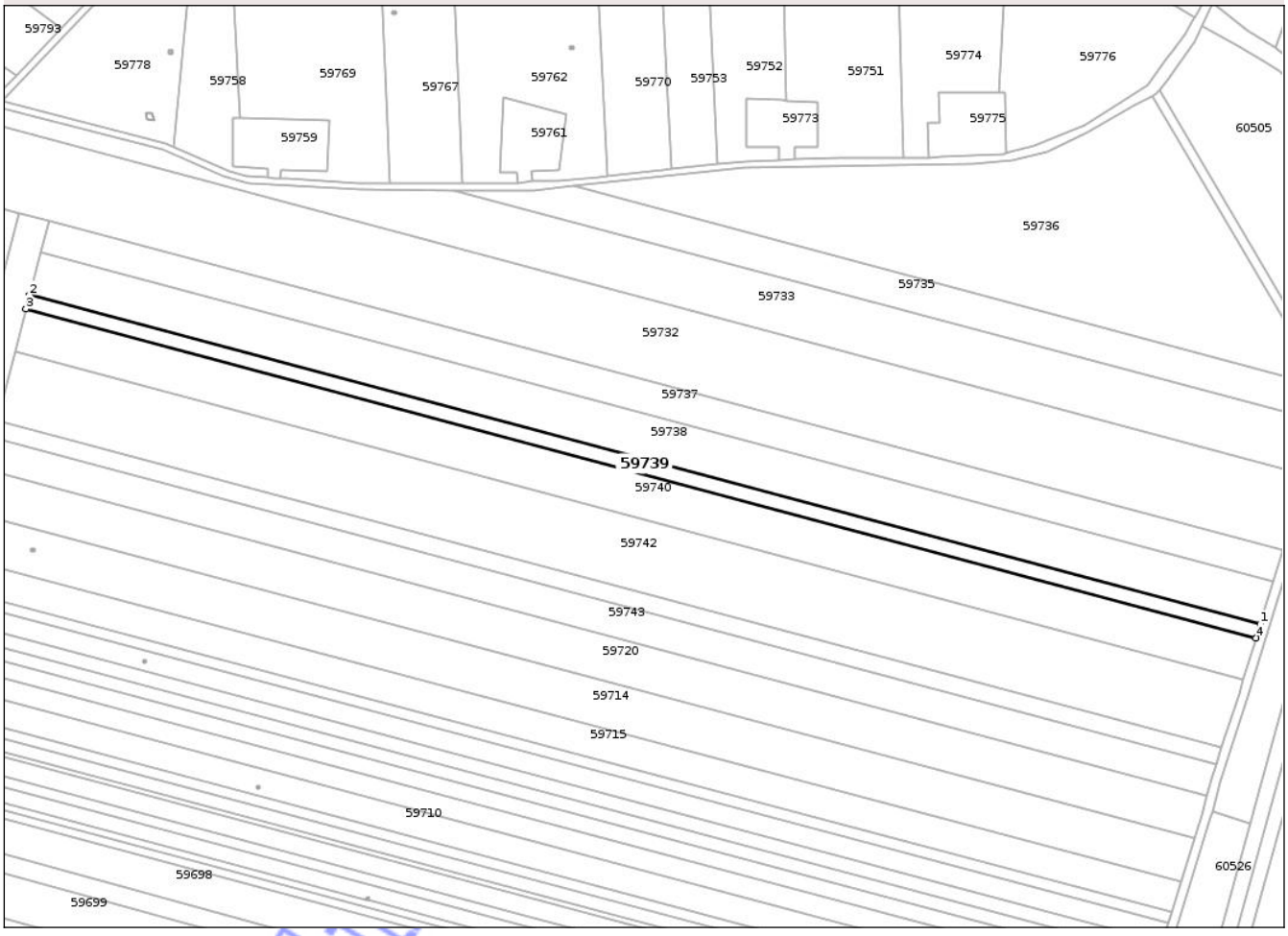

Date referitoare la teren

Crt	Categorie folosinţă	Intra vilan	Suprafaţa (mp)	Tarla	Parcelă	Nr. topo	Observaţii / Referinţe
1	arabil	NU	3.269	91	157	-	identic cu tarla 91/4, parcela 5

Lungime Segmente

1) Valorile lungimilor segmentelor sunt obţinute din proiecţie în plan.

Punct început	X / Y	Punct sfârşit	X / Y	Lungime segment (** (m)
1	544.415,618 309.337,838	2	543.895,438 309.476,667	538.387
2	543.895,438 309.476,667	3	543.893,899 309.470,791	6.074
3	543.893,899 309.470,791	4	544.413,829 309.332,03	538.128
4	544.413,829 309.332,03	1	544.415,618 309.337,838	6.077

**** Lungimile segmentelor sunt determinate în planul de proiecţie Stereo 70 şi sunt rotunjite la 1 milimetru.**

Document care conţine date cu caracter personal, protejat de prevederile Regulamentului (UE) nr. 679/2016 şi Legii 190/2018

***** Distanţa dintre puncte este formată din segmente cumulate ce sunt mai mici decât valoarea 1 milimetru.**

Neutilizabil in circuitul civil

DATE DESPRE IMOBILUL NR. 59740

Oficiul de Cadastru şi Publicitate Imobiliară TELEORMAN
Biroul de Cadastru şi Publicitate Imobiliară Videle

A. Partea I. Descrierea imobilului

TEREN Extravilan

Adresa: Jud. Teleorman

Nr. Crt	Nr cadastral Nr. topografic	Suprafaţa* (mp)	Observaţii / Referinţe
A1		10.000	Sector cadastral:15 Teren neimprejmuit;

B. Partea II. Proprietari şi acte

Inscrieri privitoare la dreptul de proprietate şi alte drepturi reale		Referinţe
/		
Act Administrativ nr. 09-00894, din 01/01/1995 emis de CJSDPAT TELEORMAN;		
B1	Intabulare, drept de PROPRIETATE, Legea 18/1991, dobandit prin Reconstituire, cota actuala 1/1, cota initiala 1/1	A1
	1) **ENE BUCURINA**	

C. Partea III. SARCINI .

Inscrieri privind dezmembramintele dreptului de proprietate, drepturi reale de garanţie şi sarcini	Referinţe
NU SUNT	

Neutilizabil în circuitul civil

Anexa Nr. 1 La Partea I

Teren

Nr cadastral	Suprafaţa (mp)*	Observaţii / Referinţe
	10.000	

* Suprafaţa este determinată in planul de proiecţie Stereo 70.

DETALII LINIARE IMOBIL

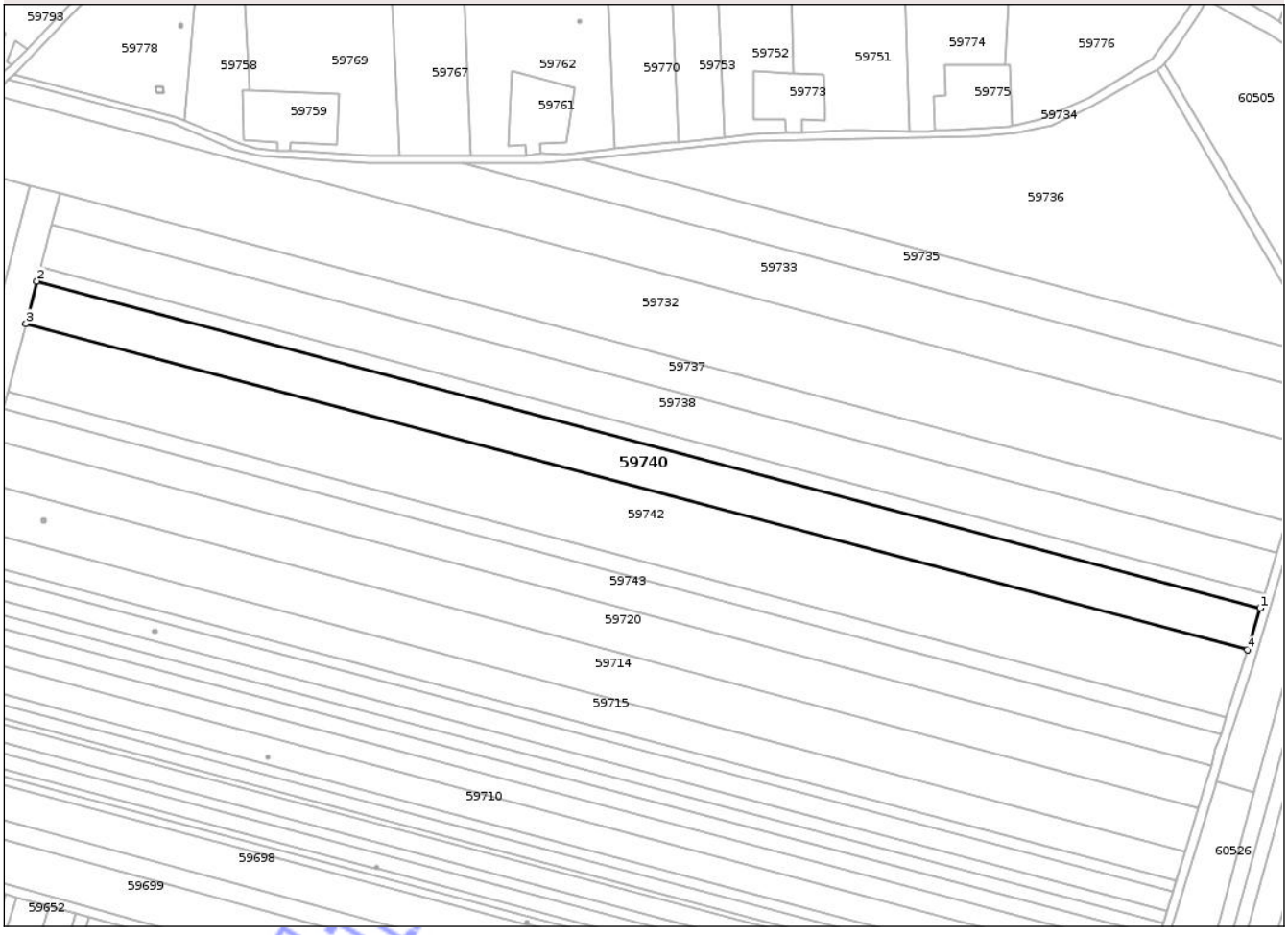

Date referitoare la teren

Crt	Categorie folosinţă	Intra vilan	Suprafaţa (mp)	Tarla	Parcelă	Nr. topo	Observaţii / Referinţe
1	arabil	NU	10.000	91	156	-	identic cu tarla 91/3, parcela 4

Lungime Segmente

1) Valorile lungimilor segmentelor sunt obţinute din proiecţie în plan.

Punct început	X / Y	Punct sfârşit	X / Y	Lungime segment (** (m)
1	544.413,829 309.332,03	2	543.893,899 309.470,791	538.128
2	543.893,899 309.470,791	3	543.889,187 309.452,802	18.596
3	543.889,187 309.452,802	4	544.408,35 309.314,245	537.334
4	544.408,35 309.314,245	1	544.413,829 309.332,03	18.61

**** Lungimile segmentelor sunt determinate în planul de proiecţie Stereo 70 şi sunt rotunjite la 1 milimetru.**

Document care conţine date cu caracter personal, protejat de prevederile Regulamentului (UE) nr. 679/2016 şi Legii 190/2018

***** Distanţa dintre puncte este formată din segmente cumulate ce sunt mai mici decât valoarea 1 milimetru.**

Neutilizabil in circuitul civil

DATE DESPRE IMOBILUL NR. 59741

Oficiul de Cadastru şi Publicitate Imobiliară TELEORMAN
Biroul de Cadastru şi Publicitate Imobiliară Videle

A. Partea I. Descrierea imobilului

TEREN Extravilan

Adresa: Jud. Teleorman

Nr. Crt	Nr cadastral Nr. topografic	Suprafaţa* (mp)	Observaţii / Referinţe
A1	23527	3.958	Sector cadastral:15 Teren neimprejmuit;

B. Partea II. Proprietari şi acte

Inscrieri privitoare la dreptul de proprietate şi alte drepturi reale		Referinţe
9932 / 07/09/2017		
Act Notarial nr. 693, din 07/09/2017 emis de BIN VIOR IOAN - ALEXANDRU (Contract de vanzare cumparare aut. nr);		
B2	Intabulare, drept de PROPRIETATEcu titlu de drept cumparare, dobandit prin Conventie, cota actuala 1/1, cota initiala 1/1	A1
	1) **ARGO COM SRL**, CIF:7919363	

C. Partea III. SARCINI

Inscrieri privind dezmembramintele dreptului de proprietate, drepturi reale de garanţie şi sarcini		Referinţe
483 / 14/01/2022		
Inscris Sub Semnatura Privata nr. 42, din 27/01/2022 emis de LIBRA INTERNET BANK SA (Acord cu privire la ridicarea interdictiei de arendare nr.; inscris sub semnatura privata nr Act aditional nr.2 inregistrat la Consiliul Local Videle cu nr. 2047/02-02-2022 din 01.02.2022, emis de SC ARGO COM SRL si SC AGROCOM EXIM PROD SRL;inscris sub semnatura privata nr Act aditional nr.1 inregistrat la Consiliul Local Videle cu nr. 5686/07-04-2021 din 07.04.2021, emis de SC ARGO COM SRL si SC AGROCOM EXIM PROD SRL;inscris sub semnatura privata nr Contract de arendare inregistrat cu nr.164/16.12.2020 din 12.08.2020, emis de ARGO COM SRL si AGROCOM EXIM PROD SRL);		
C8	Se noteaza Contractul de arendare inregistrat cu nr.164/16.12.2020 incheiat intre SC ARGO COM SRL si SC AGROCOM EXIM PROD SRL, pana la data de 31.12.2035	A1
	1) **AGROCOM EXIM PROD SRL**, CIF:41701848	

Neutilizabil în circuitul civil

Anexa Nr. 1 La Partea I

Teren

Nr cadastral	Suprafaţa (mp)*	Observaţii / Referinţe
23527	3.958	

* Suprafaţa este determinată in planul de proiecţie Stereo 70.

DETALII LINIARE IMOBIL

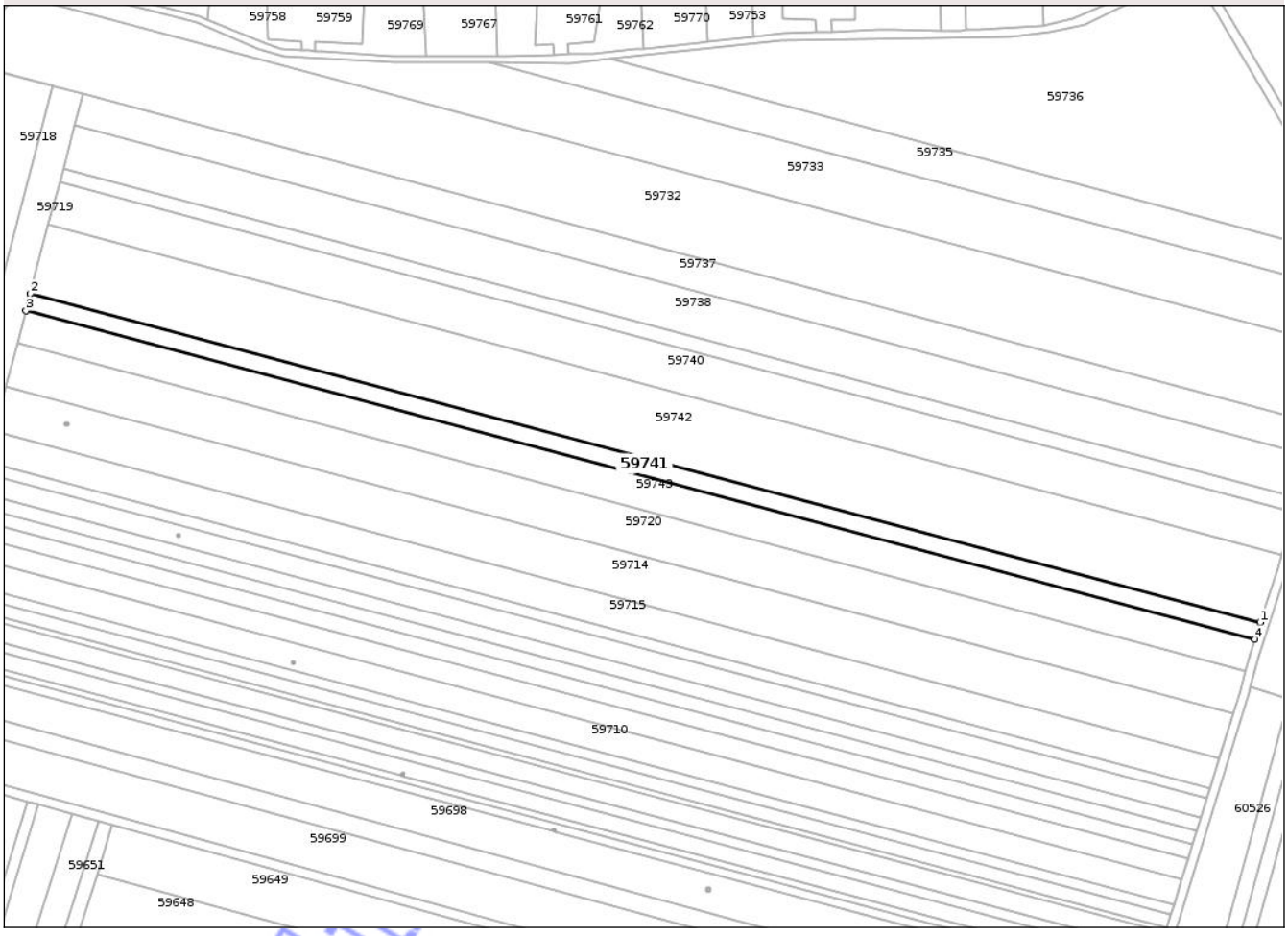

Date referitoare la teren

Crt	Categorie folosinţă	Intra vilan	Suprafaţa (mp)	Tarla	Parcelă	Nr. topo	Observaţii / Referinţe
1	arabil	NU	3.958	91	154	-	Identic cu tarla 91/3

Lungime Segmente

1) Valorile lungimilor segmentelor sunt obţinute din proiecţie în plan.

Punct început	X / Y	Punct sfârşit	X / Y	Lungime segment (** (m)
1	544.399,299 309.285,718	2	543.881,612 309.423,881	535.807
2	543.881,612 309.423,881	3	543.879,739 309.416,733	7.389
3	543.879,739 309.416,733	4	544.397,046 309.278,671	535.414
4	544.397,046 309.278,671	1	544.399,299 309.285,718	7.398

**** Lungimile segmentelor sunt determinate în planul de proiecţie Stereo 70 şi sunt rotunjite la 1 milimetru.**

Document care conţine date cu caracter personal, protejat de prevederile Regulamentului (UE) nr. 679/2016 şi Legii 190/2018

***** Distanţa dintre puncte este formată din segmente cumulate ce sunt mai mici decât valoarea 1 milimetru.**

Neutilizabil in circuitul civil

DATE DESPRE IMOBILUL NR. 59742

Oficiul de Cadastru şi Publicitate Imobiliară TELEORMAN
Biroul de Cadastru şi Publicitate Imobiliară Videle

A. Partea I. Descrierea imobilului

TEREN Extravilan

Adresa: Jud. Teleorman

Nr. Crt	Nr cadastral Nr. topografic	Suprafaţa* (mp)	Observaţii / Referinţe
A1	23486	16.042	Sector cadastral:15 Teren neimprejmuit;

B. Partea II. Proprietari şi acte

Inscrieri privitoare la dreptul de proprietate şi alte drepturi reale		Referinţe
9933 / 07/09/2017		
Act Notarial nr. 693, din 07/09/2017 emis de BIN VIOR IOAN - ALEXANDRU (Contract de vanzare cumparare aut. nr);		
B2	Intabulare, drept de PROPRIETATEcu titlu de drept cumparare, dobandit prin Conventie, cota actuala 1/1, cota initiala 1/1	A1
	1) **ARGO COM SRL**, CIF:7919363	

C. Partea III. SARCINI

Inscrieri privind dezmembramintele dreptului de proprietate, drepturi reale de garanţie şi sarcini		Referinţe
479 / 14/01/2022		
Inscris Sub Semnatura Privata nr. 164/16.12.2020, din 12/08/2020 emis de S.C. ARGO COM S.R.L (Contract de arendare înregistrat la Consiliul Local al Oraşului Videle sub nr. ; inscris sub semnatura privata nr Act adiţional nr. 2 înregistrat la Consiliul Local al Oraşului Videle sub nr. 2047/02.02.2022 din 01.02.2022, emis de S.C. ARGO COM S.R.L. / S.C. AGROCOM EXIM PROD S.R.L.;inscris sub semnatura privata nr Acord cu privire la ridicarea interdicţiei de arendare nr. 42 din 27.01.2022, emis de LIBRA INTERNET BANK S.A. - Sucursala Apusului;inscris sub semnatura privata nr Act aditional nr. 1 înregistrat la Consiliul Local al Oraşului Videle sub nr. 5686/07.04.2021 din 07.04.2021, emis de S.C. ARGO COM S.R.L. / S.C. AGROCOM EXIM PROD S.R.L);		
C8	Se notează contractul de arendare asupra imobilului înscris în prezenta carte funciară, pana la data de 31.12.2035	A1
	1) **AGROCOM EXIM PROD SRL**, CIF:41701848	

Neutilizabil în circuitul civil

Anexa Nr. 1 La Partea I

Teren

Nr cadastral	Suprafaţa (mp)*	Observaţii / Referinţe
23486	16.042	

* Suprafaţa este determinată in planul de proiecţie Stereo 70.

DETALII LINIARE IMOBIL



Date referitoare la teren

Crt	Categorie folosinţă	Intra vilan	Suprafaţa (mp)	Tarla	Parcelă	Nr. topo	Observaţii / Referinţe
1	arabil	NU	16.042	91	155	-	Identic cu parcela 1

Lungime Segmente

1) Valorile lungimilor segmentelor sunt obţinute din proiecţie în plan.

Punct început	X / Y	Punct sfârşit	X / Y	Lungime segment (** (m)
1	544.408,35 309.314,245	2	543.889,187 309.452,802	537.334
2	543.889,187 309.452,802	3	543.881,612 309.423,881	29.897
3	543.881,612 309.423,881	4	544.399,299 309.285,718	535.807
4	544.399,299 309.285,718	5	544.406,572 309.308,472	23.888
5	544.406,572 309.308,472	1	544.408,35 309.314,245	6.041

Document care conţine date cu caracter personal, protejat de prevederile Regulamentului (UE) nr. 679/2016 şi Legii 190/2018

**** Lungimile segmentelor sunt determinate în planul de proiecţie Stereo 70 şi sunt rotunjite la 1 milimetru.**
***** Distanţa dintre puncte este formată din segmente cumulate ce sunt mai mici decât valoarea 1 milimetru.**

Neutilizabil in circuitul civil

DATE DESPRE IMOBILUL NR. 59743

Oficiul de Cadastru şi Publicitate Imobiliară TELEORMAN
Biroul de Cadastru şi Publicitate Imobiliară Videle

A. Partea I. Descrierea imobilului

TEREN Extravilan

Adresa: Jud. Teleorman

Nr. Crt	Nr cadastral Nr. topografic	Suprafaţa* (mp)	Observaţii / Referinţe
A1		7.500	Sector cadastral:15 Teren neimprejmuit;

B. Partea II. Proprietari şi acte

Inscrieri privitoare la dreptul de proprietate şi alte drepturi reale		Referinţe
/		
Act Administrativ nr. 9000516, din 22/02/2006 emis de CJSDPAT TELEORMAN;		
B1	Intabulare, drept de PROPRIETATE, Legea 18/1991, dobandit prin Reconstituire, cota actuala 1/1, cota initiala 1/1	A1
	1) **STOCHITA F. STANCU**	

C. Partea III. SARCINI .

Inscrieri privind dezmembramintele dreptului de proprietate, drepturi reale de garanţie şi sarcini	Referinţe
NU SUNT	

Neutilizabil în circuitul civil

Anexa Nr. 1 La Partea I

Teren

Nr cadastral	Suprafaţa (mp)*	Observaţii / Referinţe
	7.500	

* Suprafaţa este determinată in planul de proiecţie Stereo 70.

DETALII LINIARE IMOBIL

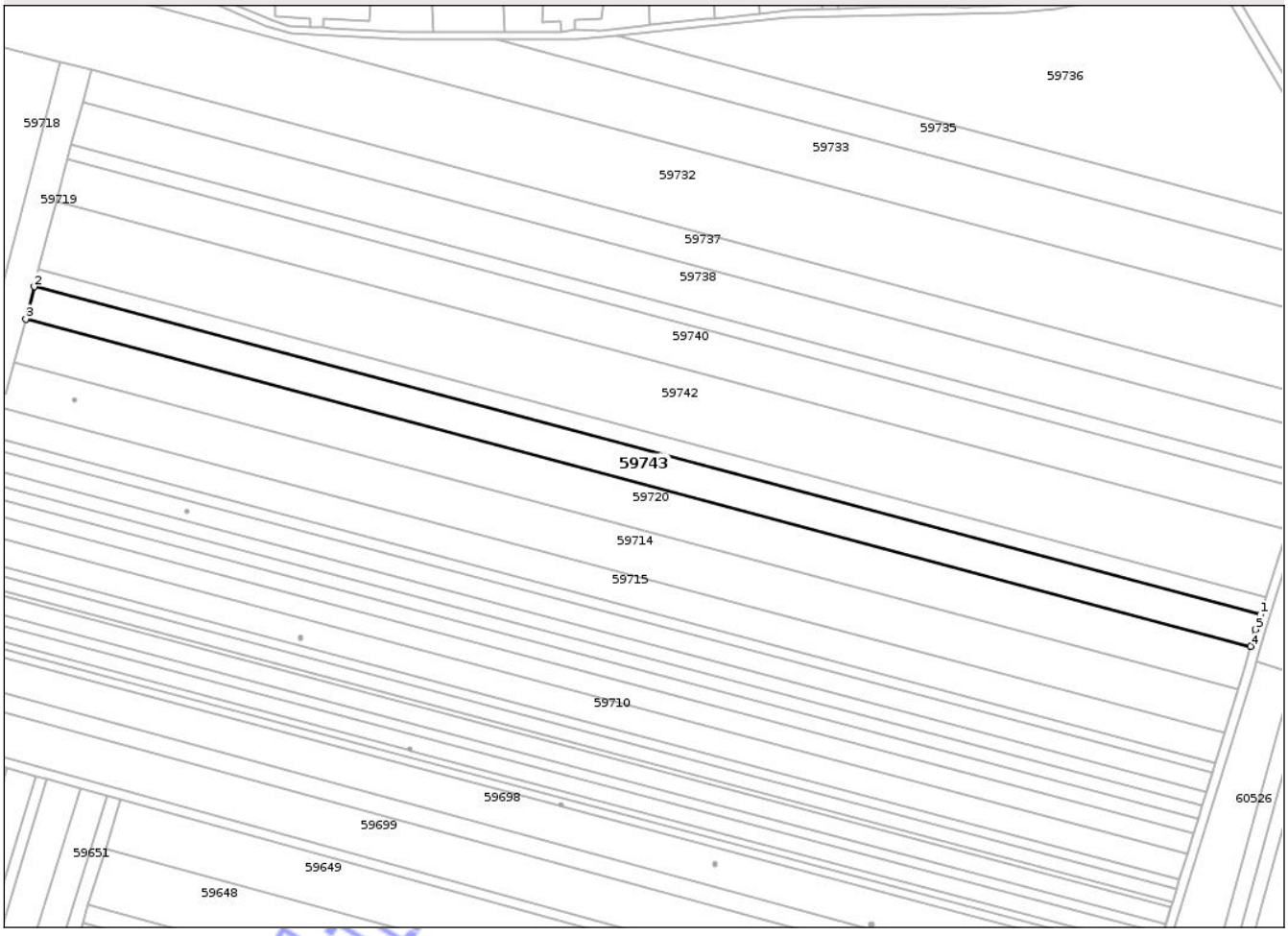

Date referitoare la teren

Crt	Categorie folosinţă	Intra vilan	Suprafaţa (mp)	Tarla	Parcelă	Nr. topo	Observaţii / Referinţe
1	arabil	NU	7.500	91	153	-	Identic cu parcela 2

Lungime Segmente
1) Valorile lungimilor segmentelor sunt obţinute din proiecţie în plan.

Punct început	X / Y	Punct sfârşit	X / Y	Lungime segment (** (m)
1	544.397,046 309.278,671	2	543.879,739 309.416,733	535.414
2	543.879,739 309.416,733	3	543.876,187 309.403,173	14.017
3	543.876,187 309.403,173	4	544.393,034 309.265,235	534.937
4	544.393,034 309.265,235	5	544.394,932 309.272,363	7.376
5	544.394,932 309.272,363	1	544.397,046 309.278,671	6.653

Document care conţine date cu caracter personal, protejat de prevederile Regulamentului (UE) nr. 679/2016 şi Legii 190/2018

**** Lungimile segmentelor sunt determinate în planul de proiecţie Stereo 70 şi sunt rotunjite la 1 milimetru.**
***** Distanţa dintre puncte este formată din segmente cumulate ce sunt mai mici decât valoarea 1 milimetru.**

Neutilizabil in circuitul civil

DATE DESPRE IMOBILUL NR. 59744

Oficiul de Cadastru şi Publicitate Imobiliară TELEORMAN
Biroul de Cadastru şi Publicitate Imobiliară Videle

A. Partea I. Descrierea imobilului

TEREN Necunoscut

Adresa: Loc. Videle, Jud. Teleorman

Nr. Crt	Nr cadastral Nr. topografic	Suprafaţa* (mp)	Observaţii / Referinţe
A1		790	Sector cadastral:15 Teren neimprejmuit;

B. Partea II. Proprietari şi acte

Inscrieri privitoare la dreptul de proprietate şi alte drepturi reale		Referinţe
/		
Act Administrativ nr. 23306, din 04/12/2024 emis de PRIMĂRIA ORAȘULUI VIDELE;		
B1	Inscrierea posesiei, drept de PROPRIETATE, dobandit prin Lege, cota actuala 1/1, cota initiala 1/1	A1
	1) **NEIDENTIFICAT NEIDENTIFICAT**	
Act Normativ nr. 7, din 13/03/1996 emis de PARLAMENTUL ROMÂNIEI (art. 13);		
B2	Se noteaza mentiunea de proprietar neidentificat	A1

C. Partea III. SARCINI .

Inscrieri privind dezmembramintele dreptului de proprietate, drepturi reale de garanţie şi sarcini	Referinţe
NU SUNT	

Neutilizabil în circuitul civil

Anexa Nr. 1 La Partea I

Teren

Nr cadastral	Suprafaţa (mp)*	Observaţii / Referinţe
	790	

* Suprafaţa este determinată in planul de proiecţie Stereo 70.

DETALII LINIARE IMOBIL

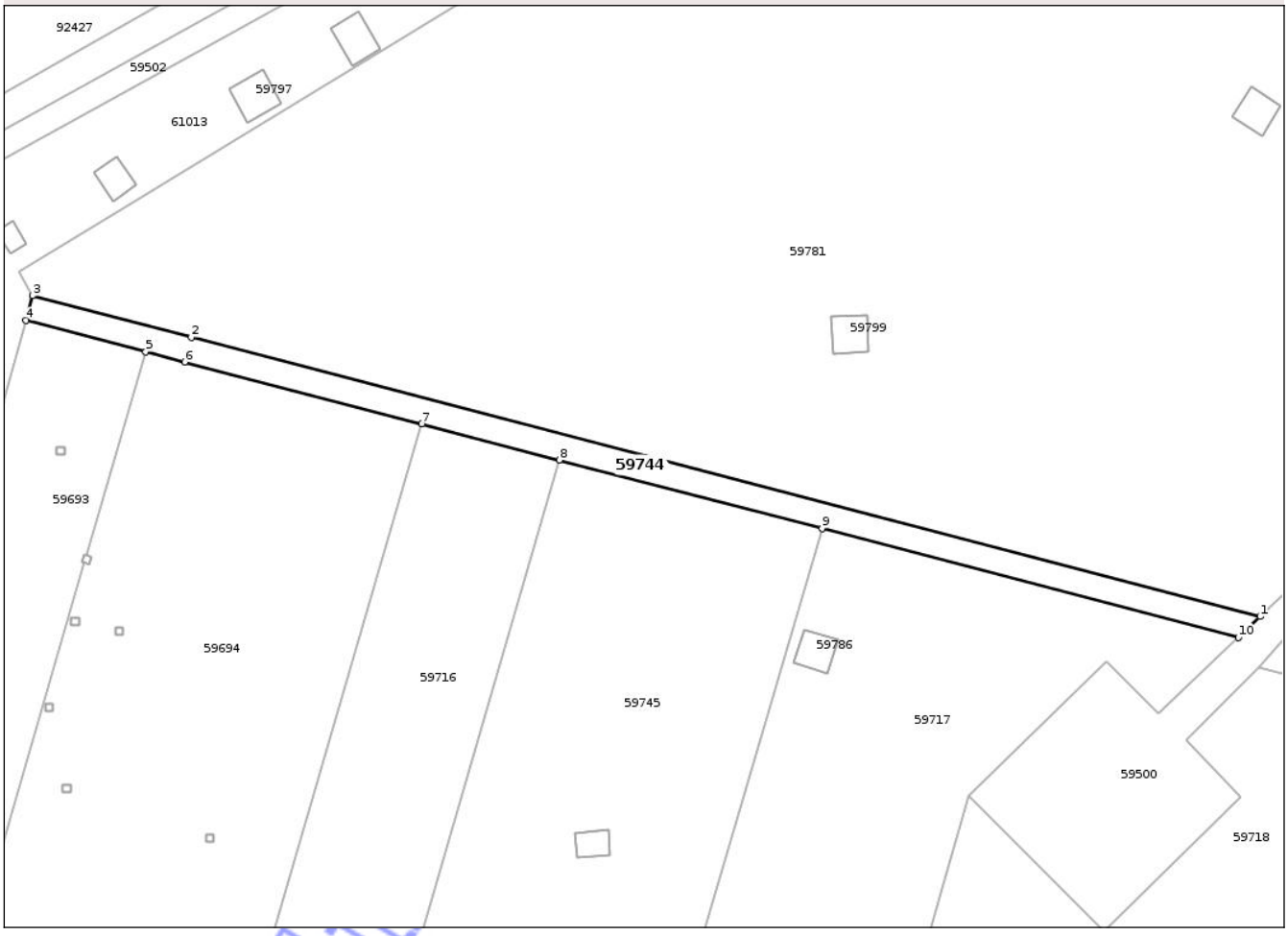

Date referitoare la teren

Crt	Categorie folosinţă	Intra vilan	Suprafaţa (mp)	Tarla	Parcelă	Nr. topo	Observaţii / Referinţe
1	drum	NU	687	-	860/7/1	-	
2	drum	DA	103	-	860/7/1	-	

Lungime Segmente

1) Valorile lungimilor segmentelor sunt obţinute din proiecţie în plan.

Punct început	X / Y	Punct sfârşit	X / Y	Lungime segment (** (m)
1	543.851,782 309.529,549	2	543.684,308 309.573,248	173.081
2	543.684,308 309.573,248	3	543.659,387 309.579,751	25.755
3	543.659,387 309.579,751	4	543.658,385 309.575,878	4.001
4	543.658,385 309.575,878	5	543.677,176 309.570,975	19.42

Document care conţine date cu caracter personal, protejat de prevederile Regulamentului (UE) nr. 679/2016 şi Legii 190/2018

Punct început	X / Y	Punct sfârşit	X / Y	Lungime segment (** (m)
5	543.677,176 309.570,975	6	543.683,266 309.569,386	6.294
6	543.683,266 309.569,386	7	543.720,424 309.559,69	38.402
7	543.720,424 309.559,69	8	543.741,977 309.554,066	22.275
8	543.741,977 309.554,066	9	543.783,121 309.543,331	42.521
9	543.783,121 309.543,331	10	543.848,361 309.526,308	67.424
10	543.848,361 309.526,308	1	543.851,782 309.529,549	4.712

**** Lungimile segmentelor sunt determinate în planul de proiecţie Stereo 70 şi sunt rotunjite la 1 milimetru.**
***** Distanţa dintre puncte este formată din segmente cumulate ce sunt mai mici decât valoarea 1 milimetru.**

Neutilizabil in circuitul civil

DATE DESPRE IMOBILUL NR. 59745

Oficiul de Cadastru şi Publicitate Imobiliară TELEORMAN
Biroul de Cadastru şi Publicitate Imobiliară Videle

A. Partea I. Descrierea imobilului

TEREN Extravilan

Adresa: Jud. Teleorman

Nr. Crt	Nr cadastral Nr. topografic	Suprafaţa* (mp)	Observaţii / Referinţe
A1		6.048	Sector cadastral:15 Teren neimprejmuit;

B. Partea II. Proprietari şi acte

Inscrieri privitoare la dreptul de proprietate şi alte drepturi reale		Referinţe
/		
Act Administrativ nr. 0901730, din 15/06/2015 emis de CJSDPAT TELEORMAN;		
B1	Intabulare, drept de PROPRIETATE, Legea 18/1991, dobandit prin Reconstituire, cota actuala 1/1, cota initiala 1/1	A1
	1) **IUGA MARIA** 2) **BORNEA ALEXANDRU**	

C. Partea III. SARCINI .

Inscrieri privind dezmembramintele dreptului de proprietate, drepturi reale de garanţie şi sarcini	Referinţe
NU SUNT	

Neutilizabil în circuitul civil

Anexa Nr. 1 La Partea I

Teren

Nr cadastral	Suprafaţa (mp)*	Observaţii / Referinţe
	6.048	

* Suprafaţa este determinată in planul de proiecţie Stereo 70.

DETALII LINIARE IMOBIL



Date referitoare la teren

Crt	Categorie folosinţă	Intra vilan	Suprafaţa (mp)	Tarla	Parcelă	Nr. topo	Observaţii / Referinţe
1	arabil	NU	6.048	91	5	-	identic cu tarla 91/6

Lungime Segmente

1) Valorile lungimilor segmentelor sunt obţinute din proiecţie în plan.

Punct început	X / Y	Punct sfârşit	X / Y	Lungime segment (** (m)
1	543.741,977 309.554,066	2	543.701,729 309.416,26	143.563
2	543.701,729 309.416,26	3	543.742,606 309.405,208	42.345
3	543.742,606 309.405,208	4	543.783,121 309.543,331	143.942
4	543.783,121 309.543,331	5	543.741,977 309.554,066	42.521
5	543.741,977 309.554,066	6	543.744,468 309.495,709	58.41

Document care conţine date cu caracter personal, protejat de prevederile Regulamentului (UE) nr. 679/2016 şi Legii 190/2018

Punct început	X / Y	Punct sfârşit	X / Y	Lungime segment (** (m)
6	543.744,468 309.495,709	7	543.749,609 309.496,177	5.162
7	543.749,609 309.496,177	8	543.749,873 309.492,325	3.861
8	543.749,873 309.492,325	9	543.744,686 309.491,796	5.214
9	543.744,686 309.491,796	10	543.744,468 309.495,709	3.919
10	543.744,468 309.495,709	11	543.717,172 309.445,214	57.4
11	543.717,172 309.445,214	12	543.717,172 309.446,414	1.2
12	543.717,172 309.446,414	13	543.718,372 309.446,414	1.2
13	543.718,372 309.446,414	14	543.718,372 309.445,214	1.2
14	543.718,372 309.445,214	15	543.717,172 309.445,214	1.2
15	543.717,172 309.445,214	16	543.734,41 309.461,501	23.715
16	543.734,41 309.461,501	17	543.734,019 309.466,216	4.731
17	543.734,019 309.466,216	18	543.740,026 309.466,688	6.026
18	543.740,026 309.466,688	19	543.740,312 309.461,973	4.724
19	543.740,312 309.461,973	1	543.734,41 309.461,501	5.921

**** Lungimile segmentelor sunt determinate în planul de proiecţie Stereo 70 şi sunt rotunjite la 1 milimetru.**
***** Distanţa dintre puncte este formată din segmente cumulate ce sunt mai mici decât valoarea 1 milimetru.**

Neutilizabil în circuitul civil

DATE DESPRE IMOBILUL NR. 59746

Oficiul de Cadastru şi Publicitate Imobiliară TELEORMAN
Biroul de Cadastru şi Publicitate Imobiliară Videle

A. Partea I. Descrierea imobilului

TEREN Extravilan

Adresa: Jud. Teleorman

Nr. Crt	Nr cadastral Nr. topografic	Suprafaţa* (mp)	Observaţii / Referinţe
A1		28	Sector cadastral:15 Teren neimprejmuit;

B. Partea II. Proprietari şi acte

Inscrieri privitoare la dreptul de proprietate şi alte drepturi reale		Referinţe
/		
Act Normativ nr. 123, din 10/07/2012 emis de PARLAMENTUL ROMÂNIEI;		
B1	Intabulare, drept de PROPRIETATE, dobandit prin Lege, cota actuala 1/1, cota initiala 1/1	A1
	1) **STATUL ROMÂN**, CIF:9999999999999	
Act Administrativ nr. 6, din 20/06/2005 emis de MINISTERUL ECONOMIEI ȘI COMERȚULUI;		
B2	Intabulare, drept de CONCESIUNE, dobandit prin Lege, cota actuala 1/1, cota initiala 1/1	A1
	1) **DISTRIBUȚIE ENERGIE OLTENIA S.A.**, CIF:14491102	

C. Partea III. SARCINI .

Inscrieri privind dezmembramintele dreptului de proprietate, drepturi reale de garanţie şi sarcini	Referinţe
NU SUNT	

Neutilizabil în circuitul civil

Anexa Nr. 1 La Partea I

Teren

Nr cadastral	Suprafaţa (mp)*	Observaţii / Referinţe
	28	

* Suprafaţa este determinată in planul de proiecţie Stereo 70.

DETALII LINIARE IMOBIL



Date referitoare la teren

Crt	Categorie folosinţă	Intra vilan	Suprafaţa (mp)	Tarla	Parcelă	Nr. topo	Observaţii / Referinţe
1	curti constructii	NU	28	91	5/1	-	

Date referitoare la construcţii

Crt	Număr	Destinaţie construcţie	Supraf. (mp)	Situaţie juridică	Observaţii / Referinţe
A1.1		constructii industriale si edilitare	28	Fara acte	Nr. niveluri:1; S. construita la sol:28 mp; STALP

Lungime Segmente
1) Valorile lungimilor segmentelor sunt obţinute din proiecţie în plan.

Punct început	X / Y	Punct sfârşit	X / Y	Lungime segment (** (m)
1	543.734,41 309.461,501	2	543.740,312 309.461,973	5.921
2	543.740,312 309.461,973	3	543.740,026 309.466,688	4.724
3	543.740,026 309.466,688	4	543.734,019 309.466,216	6.026

Document care conţine date cu caracter personal, protejat de prevederile Regulamentului (UE) nr. 679/2016 şi Legii 190/2018

Punct început	X / Y	Punct sfârşit	X / Y	Lungime segment (** (m)
4	543.734,019 309.466,216	1	543.734,41 309.461,501	4.731

** Lungimile segmentelor sunt determinate în planul de proiecţie Stereo 70 şi sunt rotunjite la 1 milimetru.
*** Distanţa dintre puncte este formată din segmente cumulate ce sunt mai mici decât valoarea 1 milimetru.

Neutilizabil in circuitul civil

DATE DESPRE IMOBILUL NR. 59747

Oficiul de Cadastru şi Publicitate Imobiliară TELEORMAN
Biroul de Cadastru şi Publicitate Imobiliară Videle

A. Partea I. Descrierea imobilului

TEREN Extravilan

Adresa: Jud. Teleorman

Nr. Crt	Nr cadastral Nr. topografic	Suprafaţa* (mp)	Observaţii / Referinţe
A1		20	Sector cadastral:15 Teren neimprejmuit;

B. Partea II. Proprietari şi acte

Inscrieri privitoare la dreptul de proprietate şi alte drepturi reale		Referinţe
/		
Act Normativ nr. 123, din 10/07/2012 emis de PARLAMENTUL ROMÂNIEI;		
B1	Intabulare, drept de PROPRIETATE, dobandit prin Lege, cota actuala 1/1, cota initiala 1/1	A1
	1) **STATUL ROMÂN**, CIF:9999999999999	
Act Administrativ nr. 6, din 20/06/2005 emis de MINISTERUL ECONOMIEI ȘI COMERȚULUI;		
B2	Intabulare, drept de CONCESIUNE, cota actuala 1/1, cota initiala 1/1	A1
	1) **DISTRIBUȚIE ENERGIE OLTENIA S.A.**, CIF:14491102	

C. Partea III. SARCINI .

Inscrieri privind dezmembramintele dreptului de proprietate, drepturi reale de garanţie şi sarcini	Referinţe
NU SUNT	

Neutilizabil în circuitul civil

Anexa Nr. 1 La Partea I

Teren

Nr cadastral	Suprafaţa (mp)*	Observaţii / Referinţe
	20	

* Suprafaţa este determinată in planul de proiecţie Stereo 70.

DETALII LINIARE IMOBIL

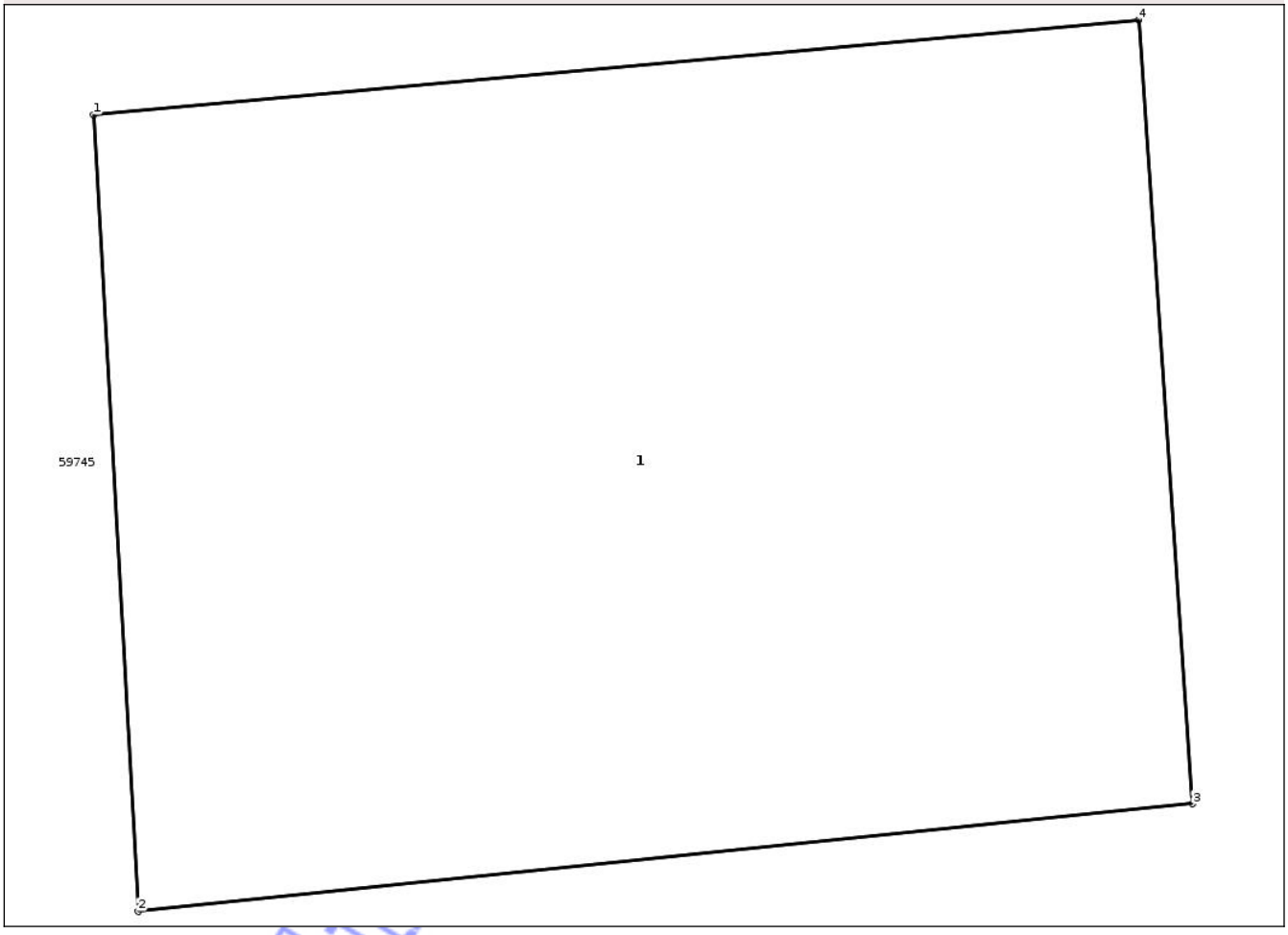

Date referitoare la teren

Crt	Categorie folosinţă	Intra vilan	Suprafaţa (mp)	Tarla	Parcelă	Nr. topo	Observaţii / Referinţe
1	curti constructii	NU	20	91	5/2	-	

Date referitoare la construcţii

Crt	Număr	Destinaţie construcţie	Supraf. (mp)	Situaţie juridică	Observaţii / Referinţe
A1.1		constructii industriale si edilitare	20	Fara acte	Nr. niveluri:1; S. construita la sol:20 mp; STALP

Lungime Segmente
1) Valorile lungimilor segmentelor sunt obţinute din proiecţie în plan.

Punct început	X / Y	Punct sfârşit	X / Y	Lungime segment (** (m)
1	543.744,468 309.495,709	2	543.744,686 309.491,796	3.919
2	543.744,686 309.491,796	3	543.749,873 309.492,325	5.214
3	543.749,873 309.492,325	4	543.749,609 309.496,177	3.861

Document care conţine date cu caracter personal, protejat de prevederile Regulamentului (UE) nr. 679/2016 şi Legii 190/2018

Punct început	X / Y	Punct sfârşit	X / Y	Lungime segment (** (m)
4	543.749,609 309.496,177	1	543.744,468 309.495,709	5.162

** Lungimile segmentelor sunt determinate în planul de proiecţie Stereo 70 şi sunt rotunjite la 1 milimetru.
*** Distanţa dintre puncte este formată din segmente cumulate ce sunt mai mici decât valoarea 1 milimetru.

Neutilizabil in circuitul civil

DATE DESPRE IMOBILUL NR. 59748

Oficiul de Cadastru şi Publicitate Imobiliară TELEORMAN
Biroul de Cadastru şi Publicitate Imobiliară Videle

A. Partea I. Descrierea imobilului

TEREN Extravilan

Adresa: Jud. Teleorman

Nr. Crt	Nr cadastral Nr. topografic	Suprafaţa* (mp)	Observaţii / Referinţe
A1		1	Sector cadastral:15 Teren neimprejmuit;

B. Partea II. Proprietari şi acte

Inscrieri privitoare la dreptul de proprietate şi alte drepturi reale		Referinţe
/		
Act Normativ nr. 123, din 10/07/2012 emis de PARLAMENTUL ROMÂNIEI;		
B1	Intabulare, drept de PROPRIETATE, dobandit prin Lege, cota actuala 1/1, cota initiala 1/1	A1
	1) **STATUL ROMÂN**, CIF:9999999999999	
Act Administrativ nr. 6, din 20/06/2005 emis de MINISTERUL ECONOMIEI ȘI COMERȚULUI;		
B2	Intabulare, drept de CONCESIUNE, dobandit prin Lege, cota actuala 1/1, cota initiala 1/1	A1
	1) **DISTRIBUȚIE ENERGIE OLTENIA S.A.**, CIF:14491102	

C. Partea III. SARCINI .

Inscrieri privind dezmembramintele dreptului de proprietate, drepturi reale de garanţie şi sarcini	Referinţe
NU SUNT	

Neutilizabil în circuitul civil

Anexa Nr. 1 La Partea I

Teren

Nr cadastral	Suprafaţa (mp)*	Observaţii / Referinţe
	1	

* Suprafaţa este determinată in planul de proiecţie Stereo 70.

DETALII LINIARE IMOBIL



Date referitoare la teren

Crt	Categorie folosinţă	Intra vilan	Suprafaţa (mp)	Tarla	Parcelă	Nr. topo	Observaţii / Referinţe
1	curti constructii	NU	1	91	25/1	-	

Date referitoare la construcţii

Crt	Număr	Destinaţie construcţie	Supraf. (mp)	Situaţie juridică	Observaţii / Referinţe
A1.1		constructii industriale si edilitare	1	Fara acte	Nr. niveluri:1; S. construita la sol:1 mp; STALP

Lungime Segmente
1) Valorile lungimilor segmentelor sunt obţinute din proiecţie în plan.

Punct început	X / Y	Punct sfârşit	X / Y	Lungime segment (** (m)
1	543.705,229 309.447,689	2	543.706,429 309.447,689	1.2
2	543.706,429 309.447,689	3	543.706,429 309.448,889	1.2
3	543.706,429 309.448,889	4	543.705,229 309.448,889	1.2

Document care conţine date cu caracter personal, protejat de prevederile Regulamentului (UE) nr. 679/2016 şi Legii 190/2018

Punct început	X / Y	Punct sfârşit	X / Y	Lungime segment (** (m)
4	543.705,229 309.448,889	1	543.705,229 309.447,689	1.2

** Lungimile segmentelor sunt determinate în planul de proiecţie Stereo 70 şi sunt rotunjite la 1 milimetru.
*** Distanţa dintre puncte este formată din segmente cumulate ce sunt mai mici decât valoarea 1 milimetru.

Neutilizabil in circuitul civil

DATE DESPRE IMOBILUL NR. 59749

Oficiul de Cadastru şi Publicitate Imobiliară TELEORMAN
Biroul de Cadastru şi Publicitate Imobiliară Videle

A. Partea I. Descrierea imobilului

Nr. CF vechi:940
Nr. cadastral vechi:1671

TEREN Extravilan

Adresa: Jud. Teleorman

Nr. Crt	Nr cadastral Nr. topografic	Suprafaţa* (mp)	Observaţii / Referinţe
A1	22756	1.547	Sector cadastral:15 Teren neimprejmuit; Sonda 3212

B. Partea II. Proprietari şi acte

Inscrieri privitoare la dreptul de proprietate şi alte drepturi reale		Referinţe
468 / 30/08/2004		
Act Administrativ nr. 8170, din 24/02/2003 emis de MINISTERUL INDUSTRIEI SI RESURSELOR;		
B1	Intabulare, drept de PROPRIETATE, dobandit prin Lege, cota actuala 1/1, cota initiala 1/1	A1
	1) **OMV PETROM SA**, CIF:1590082	
	OBSERVATII: (provenita din conversia CF 940)	
1671 / 03/02/2023		
Act Administrativ nr. 328279, din 07/12/2004 emis de ORC TRIBUNALUL BUCURESTI (CERTIFICAT INREGISTRARE MENTIUNI NR.; CERTIFICAT DE INREGISTRARE ; act administrativ nr CERTIFICAT INREGISTRARE MENTIUNI NR.536643 din 13.11.2009, emis de ORC TRIBUNALUL BUCURESTI;hotarare judecatoreasca nr INCHEIEREA NR.89793-DOSAR NR.536643/2009 din 16.12.2009, emis de TRIBUNALUL BUCURESTI;hotarare judecatoreasca nr INCHEIEREA NR.54079-DOSAR NR. 328279/2004 din 09.12.2004, emis de TRIBUNALUL BUCURESTI);		
B3	Se noteaza -integrare geometrie in sistemul eterra conform Planului de Amplasament si Delimitare avizat de Serviciul Cadastru la data de 28.02.2023	A1

C. Partea III. SARCINI .

Inscrieri privind dezmembramintele dreptului de proprietate, drepturi reale de garanţie şi sarcini	Referinţe
NU SUNT	

Neautorizat în circuitul civil

Anexa Nr. 1 La Partea I

Teren

Nr cadastral	Suprafaţa (mp)*	Observaţii / Referinţe
22756	1.547	Sonda 3212

* Suprafaţa este determinată in planul de proiecţie Stereo 70.

DETALII LINIARE IMOBIL



Date referitoare la teren

Crt	Categorie folosinţă	Intra vilan	Suprafaţa (mp)	Tarla	Parcelă	Nr. topo	Observaţii / Referinţe
1	curti constructii	NU	1.547	91/1	-	-	

Lungime Segmente

1) Valorile lungimilor segmentelor sunt obţinute din proiecţie în plan.

Punct început	X / Y	Punct sfârşit	X / Y	Lungime segment (** (m)
1	544.212,709 309.660,153	2	544.232,315 309.658,159	19.707
3	544.234,284 309.681,481	4	544.214,688 309.685,293	19.963
5	544.208,766 309.686,445	6	544.208,166 309.681,028	5.45
7	544.179,268 309.684,909	8	544.149,646 309.688,887	29.888
9	544.138,907 309.689,427	10	544.137,116 309.694,091	4.996

Punct început	X / Y	Punct sfârşit	X / Y	Lungime segment (** (m)
2	544.232,315 309.658,159	3	544.234,284 309.681,481	23.405
4	544.214,688 309.685,293	5	544.208,766 309.686,445	6.033
6	544.208,166 309.681,028	7	544.179,268 309.684,909	29.157
8	544.149,646 309.688,887	9	544.138,907 309.689,427	10.753
10	544.137,116 309.694,091	11	544.131,497 309.711,673	18.458

Neautentificat

Punct început	X / Y	Punct sfârşit	X / Y	Lungime segment (** (m)
11	544.131,497 309.711,673	12	544.129,469 309.718,018	6.661
13	544.115,026 309.762,587	14	544.108,706 309.761,382	6.434
15	544.112,358 309.751,084	16	544.113,985 309.745,455	5.859
17	544.122,548 309.718,978	18	544.124,53 309.712,851	6.44
19	544.134,335 309.682,535	20	544.140,267 309.683,308	5.982
21	544.143,523 309.683,733	22	544.145,361 309.683,505	1.852
23	544.150,315 309.682,89	24	544.159,125 309.681,804	8.877
25	544.179,073 309.679,345	26	544.207,591 309.675,829	28.734
27	544.205,931 309.660,842	1	544.212,709 309.660,153	6.813

Punct început	X / Y	Punct sfârşit	X / Y	Lungime segment (** (m)
12	544.129,469 309.718,018	13	544.115,026 309.762,587	46.851
14	544.108,706 309.761,382	15	544.112,358 309.751,084	10.926
16	544.113,985 309.745,455	17	544.122,548 309.718,978	27.827
18	544.124,53 309.712,851	19	544.134,335 309.682,535	31.862
20	544.140,267 309.683,308	21	544.143,523 309.683,733	3.284
22	544.145,361 309.683,505	23	544.150,315 309.682,89	4.992
24	544.159,125 309.681,804	25	544.179,073 309.679,345	20.099
26	544.207,591 309.675,829	27	544.205,931 309.660,842	15.079

**** Lungimile segmentelor sunt determinate în planul de proiecţie Stereo 70 şi sunt rotunjite la 1 milimetru.**
***** Distanţa dintre puncte este formată din segmente cumulate ce sunt mai mici decât valoarea 1 milimetru.**

Neutilizabil in circuitul civil

DATE DESPRE IMOBILUL NR. 59750

Oficiul de Cadastru şi Publicitate Imobiliară TELEORMAN
Biroul de Cadastru şi Publicitate Imobiliară Videle

A. Partea I. Descrierea imobilului

TEREN Extravilan

Adresa: Jud. Teleorman

Nr. Crt	Nr cadastral Nr. topografic	Suprafaţa* (mp)	Observaţii / Referinţe
A1		Din acte: 3.847 Masurata: 917	Sector cadastral:15 Teren neimprejmuit;

B. Partea II. Proprietari şi acte

Inscrieri privitoare la dreptul de proprietate şi alte drepturi reale		Referinţe
/		
Act Administrativ nr. 09-00497, din 01/01/1995 emis de CJSDPAT TELEORMAN;		
B1	Intabulare, drept de PROPRIETATE, Legea 18/1991, dobandit prin Reconstituire, cota actuala 1/1, cota initiala 1/1	A1
	1) **BORNEA P. CONSTANTIN**	

C. Partea III. SARCINI .

Inscrieri privind dezmembramintele dreptului de proprietate, drepturi reale de garanţie şi sarcini	Referinţe
NU SUNT	

Neutilizabil în circuitul civil

Anexa Nr. 1 La Partea I

Teren

Nr cadastral	Suprafaţa (mp)*	Observaţii / Referinţe
	Din acte: 3.847 Masurata: 917	

* Suprafaţa este determinată in planul de proiecţie Stereo 70.

DETALII LINIARE IMOBIL



Date referitoare la teren

Crt	Categorie folosinţă	Intra vilan	Suprafaţa (mp)	Tarla	Parcelă	Nr. topo	Observaţii / Referinţe
1	arabil	NU	917	91/1	14	-	LOT1; Identic cu tarla 91; Imobilul este despărțit de sondă. Diferența de suprafață se regăsește la ID 59753. ID 59750 (P14 LOT1 - 917mp) + ID 59753 (P14 LOT2 - 2930mp) = 3847mp

Lungime Segmente

1) Valorile lungimilor segmentelor sunt obţinute din proiecţie în plan.

Punct început	X / Y	Punct sfârşit	X / Y	Lungime segment (** (m)
1	544.149,646 309.688,887	2	544.179,268 309.684,909	29.888
2	544.179,268 309.684,909	3	544.179,821 309.705,754	20.852
3	544.179,821 309.705,754	4	544.178,11 309.706,066	1.739

Document care conține date cu caracter personal, protejat de prevederile Regulamentului (UE) nr. 679/2016 și Legii 190/2018

Punct început	X / Y	Punct sfârşit	X / Y	Lungime segment (** (m)
4	544.178,11 309.706,066	5	544.171,307 309.706,705	6.833
5	544.171,307 309.706,705	6	544.157,594 309.707,993	13.773
6	544.157,594 309.707,993	7	544.148,622 309.709,258	9.061
7	544.148,622 309.709,258	8	544.142,319 309.710,147	6.365
8	544.142,319 309.710,147	9	544.131,497 309.711,673	10.929
9	544.131,497 309.711,673	10	544.137,116 309.694,091	18.458
10	544.137,116 309.694,091	11	544.138,907 309.689,427	4.996
11	544.138,907 309.689,427	1	544.149,646 309.688,887	10.753

**** Lungimile segmentelor sunt determinate în planul de proiecţie Stereo 70 şi sunt rotunjite la 1 milimetru.**
***** Distanţa dintre puncte este formată din segmente cumulate ce sunt mai mici decât valoarea 1 milimetru.**

Neutilizabil in circuitul civil

DATE DESPRE IMOBILUL NR. 59752

Oficiul de Cadastru şi Publicitate Imobiliară TELEORMAN
Biroul de Cadastru şi Publicitate Imobiliară Videle

A. Partea I. Descrierea imobilului

TEREN Extravilan

Adresa: Jud. Teleorman

Nr. Crt	Nr cadastral Nr. topografic	Suprafaţa* (mp)	Observaţii / Referinţe
A1		Din acte: 4.750 Masurata: 4.100	Sector cadastral:15 Teren neimprejmuit;

B. Partea II. Proprietari şi acte

Inscrieri privitoare la dreptul de proprietate şi alte drepturi reale		Referinţe
/		
Act Administrativ nr. 902064, din 08/07/2003 emis de CJSDPAT TELEORMAN;		
B1	Intabulare, drept de PROPRIETATE, Legea 18/1991, dobandit prin Reconstituire, cota actuala 1/1, cota initiala 1/1	A1
	1) **DOBRE PETRE**	

C. Partea III. SARCINI .

Inscrieri privind dezmembramintele dreptului de proprietate, drepturi reale de garanţie şi sarcini	Referinţe
NU SUNT	

Neutilizabil în circuitul civil

Anexa Nr. 1 La Partea I

Teren

Nr cadastral	Suprafaţa (mp)*	Observaţii / Referinţe
	Din acte: 4.750 Masurata: 4.100	

* Suprafaţa este determinată in planul de proiecţie Stereo 70.

DETALII LINIARE IMOBIL



Date referitoare la teren

Crt	Categorie folosinţă	Intra vilan	Suprafaţa (mp)	Tarla	Parcelă	Nr. topo	Observaţii / Referinţe
1	arabil	NU	4.100	91/1	2	-	LOT1; Identic cu tarla 91/7; Imobilul este despărțit de sondă. Diferența de suprafață se regăsește la ID 59772. ID 59752 (P2 LOT1 - 4100mp) + ID 59772 (P2 LOT2 - 650mp) = 4750mp

Lungime Segmente

1) Valorile lungimilor segmentelor sunt obţinute din proiecţie în plan.

Punct început	X / Y	Punct sfârşit	X / Y	Lungime segment (** (m)
1	544.213,858 309.558,952	2	544.215,365 309.558,877	1.509
2	544.215,365 309.558,877	3	544.212,709 309.660,153	101.311
3	544.212,709 309.660,153	4	544.205,931 309.660,842	6.813

Document care conține date cu caracter personal, protejat de prevederile Regulamentului (UE) nr. 679/2016 și Legii 190/2018

Punct început	X / Y	Punct sfârşit	X / Y	Lungime segment (** (m)
4	544.205,931 309.660,842	5	544.207,591 309.675,829	15.079
5	544.207,591 309.675,829	6	544.179,073 309.679,345	28.734
6	544.179,073 309.679,345	7	544.185,998 309.531,939	147.569
7	544.185,998 309.531,939	8	544.198,276 309.533,249	12.348
8	544.198,276 309.533,249	9	544.212,362 309.533,77	14.096
9	544.212,362 309.533,77	10	544.212,045 309.539,252	5.491
10	544.212,045 309.539,252	11	544.198,311 309.539,312	13.734
11	544.198,311 309.539,312	12	544.198,449 309.559,862	20.55
12	544.198,449 309.559,862	1	544.213,858 309.558,952	15.436

**** Lungimile segmentelor sunt determinate în planul de proiecţie Stereo 70 şi sunt rotunjite la 1 milimetru.**
***** Distanţa dintre puncte este formată din segmente cumulate ce sunt mai mici decât valoarea 1 milimetru.**

Neutilizabil in circuitul civil

DATE DESPRE IMOBILUL NR. 59753

Oficiul de Cadastru şi Publicitate Imobiliară TELEORMAN
Biroul de Cadastru şi Publicitate Imobiliară Videle

A. Partea I. Descrierea imobilului

TEREN Extravilan

Adresa: Jud. Teleorman

Nr. Crt	Nr cadastral Nr. topografic	Suprafaţa* (mp)	Observaţii / Referinţe
A1		Din acte: 3.847 Masurata: 2.930	Sector cadastral:15 Teren neimprejmuit;

B. Partea II. Proprietari şi acte

Inscrieri privitoare la dreptul de proprietate şi alte drepturi reale		Referinţe
/		
Act Administrativ nr. 09-00497, din 01/01/1995 emis de CJSDPAT TELEORMAN;		
B1	Intabulare, drept de PROPRIETATELegea 18/1991, dobandit prin Reconstituire, cota actuala 1/1, cota initiala 1/1	A1
	1) **BORNEA P. CONSTANTIN**	

C. Partea III. SARCINI .

Inscrieri privind dezmembramintele dreptului de proprietate, drepturi reale de garanţie şi sarcini	Referinţe
NU SUNT	

Neutilizabil în circuitul civil

Anexa Nr. 1 La Partea I

Teren

Nr cadastral	Suprafaţa (mp)*	Observaţii / Referinţe
	Din acte: 3.847 Masurata: 2.930	

* Suprafaţa este determinată in planul de proiecţie Stereo 70.

DETALII LINIARE IMOBIL



Date referitoare la teren

Crt	Categorie folosinţă	Intra vilan	Suprafaţa (mp)	Tarla	Parcelă	Nr. topo	Observaţii / Referinţe
1	arabil	NU	2.930	91/1	14	-	LOT2; Identic cu tarla 91; Imobilul este despărțit de sondă. Diferența de suprafață se regăsește la ID 59750. ID 59750 (P14 LOT1 - 917mp) + ID 59753 (P14 LOT2 - 2930mp) = 3847mp

Lungime Segmente

1) Valorile lungimilor segmentelor sunt obţinute din proiecţie în plan.

Punct început	X / Y	Punct sfârşit	X / Y	Lungime segment (** (m)
1	544.179,073 309.679,345	2	544.159,125 309.681,804	20.099
2	544.159,125 309.681,804	3	544.160,972 309.645,104	36.746
3	544.160,972 309.645,104	4	544.166,771 309.529,889	115.361

Document care conține date cu caracter personal, protejat de prevederile Regulamentului (UE) nr. 679/2016 și Legii 190/2018

Punct început	X / Y	Punct sfârşit	X / Y	Lungime segment (** (m)
4	544.166,771 309.529,889	5	544.185,998 309.531,939	19.336
5	544.185,998 309.531,939	1	544.179,073 309.679,345	147.569

**** Lungimile segmentelor sunt determinate în planul de proiecţie Stereo 70 şi sunt rotunjite la 1 milimetru.**
***** Distanţa dintre puncte este formată din segmente cumulate ce sunt mai mici decât valoarea 1 milimetru.**

Neutilizabil in circuitul civil

DATE DESPRE IMOBILUL NR. 59754

Oficiul de Cadastru şi Publicitate Imobiliară TELEORMAN
Biroul de Cadastru şi Publicitate Imobiliară Videle

A. Partea I. Descrierea imobilului

TEREN Extravilan

Adresa: Jud. Teleorman

Nr. Crt	Nr cadastral Nr. topografic	Suprafaţa* (mp)	Observaţii / Referinţe
A1		243	Sector cadastral:15 Teren neimprejmuit;

B. Partea II. Proprietari şi acte

Inscrieri privitoare la dreptul de proprietate şi alte drepturi reale		Referinţe
/		
Act Administrativ nr. 23306, din 04/12/2024 emis de PRIMĂRIA ORAȘULUI VIDELE;		
B1	Inscrierea posesiei, drept de PROPRIETATE, dobandit prin Lege, cota actuala 1/1, cota initiala 1/1	A1
	1) **NEIDENTIFICAT NEIDENTIFICAT**	
Act Normativ nr. 7, din 13/03/1996 emis de PARLAMENTUL ROMÂNIEI (art. 13);		
B2	Se noteaza mentiunea de proprietar neidentificat	A1

C. Partea III. SARCINI .

Inscrieri privind dezmembramintele dreptului de proprietate, drepturi reale de garanţie şi sarcini	Referinţe
NU SUNT	

Neutilizabil în circuitul civil

Anexa Nr. 1 La Partea I

Teren

Nr cadastral	Suprafaţa (mp)*	Observaţii / Referinţe
	243	

* Suprafaţa este determinată in planul de proiecţie Stereo 70.

DETALII LINIARE IMOBIL

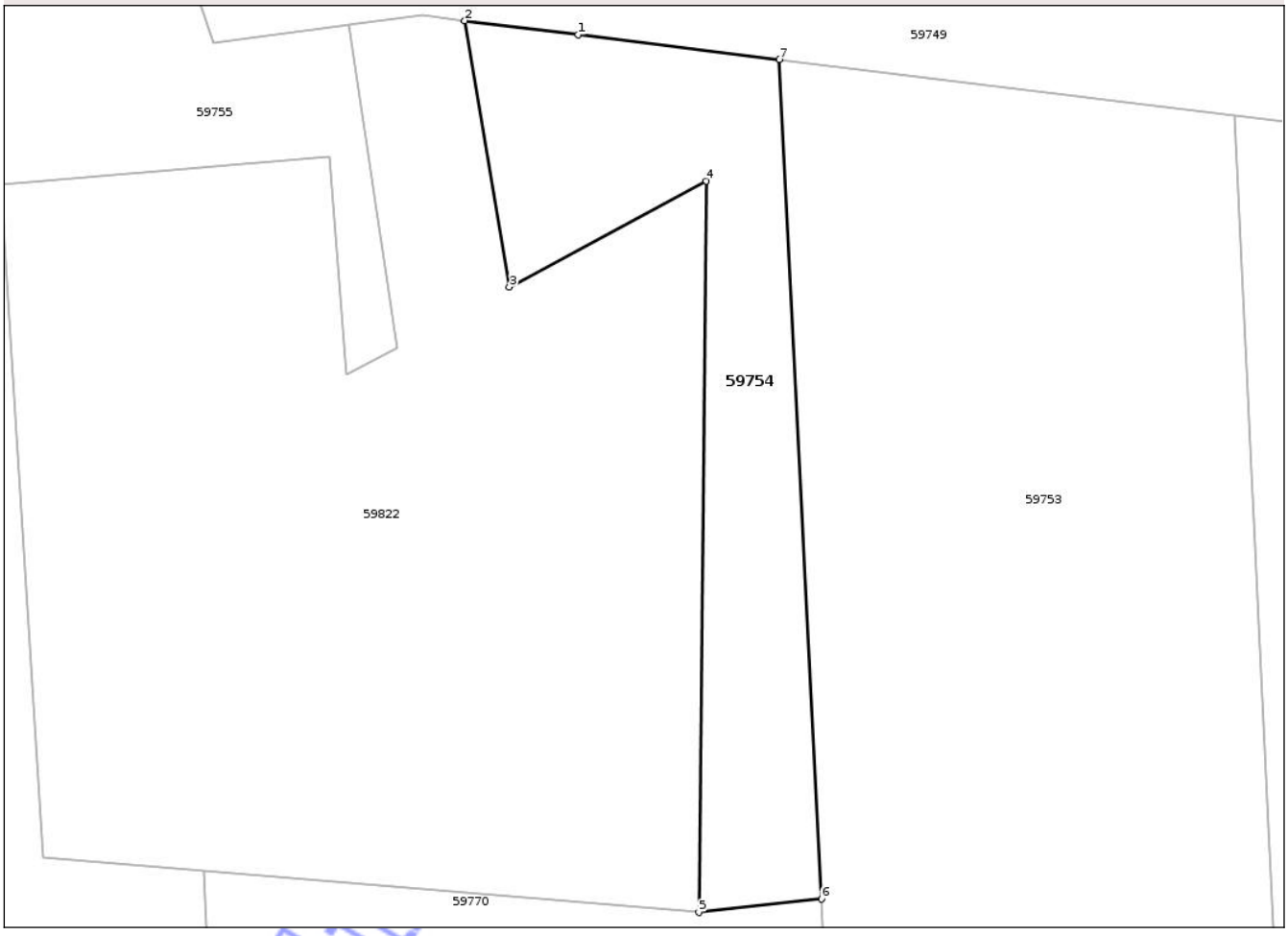

Date referitoare la teren

Crt	Categorie folosinţă	Intra vilan	Suprafaţa (mp)	Tarla	Parcelă	Nr. topo	Observaţii / Referinţe
1	neproductiv	NU	243	91/1	1/2	-	

Lungime Segmente
1) Valorile lungimilor segmentelor sunt obţinute din proiecţie în plan.

Punct început	X / Y	Punct sfârşit	X / Y	Lungime segment (** (m)
1	544.150,315 309.682,89	2	544.145,361 309.683,505	4.992
2	544.145,361 309.683,505	3	544.147,307 309.671,861	11.805
3	544.147,307 309.671,861	4	544.155,93 309.676,5	9.792
4	544.155,93 309.676,5	5	544.155,6 309.644,52	31.982
5	544.155,6 309.644,52	6	544.160,972 309.645,104	5.404

Document care conţine date cu caracter personal, protejat de prevederile Regulamentului (UE) nr. 679/2016 şi Legii 190/2018

Punct început	X / Y	Punct sfârşit	X / Y	Lungime segment (** (m)
6	544.160,972 309.645,104	7	544.159,125 309.681,804	36.746
7	544.159,125 309.681,804	1	544.150,315 309.682,89	8.877

** Lungimile segmentelor sunt determinate în planul de proiecţie Stereo 70 şi sunt rotunjite la 1 milimetru.
*** Distanţa dintre puncte este formată din segmente cumulate ce sunt mai mici decât valoarea 1 milimetru.

Neutilizabil in circuitul civil

DATE DESPRE IMOBILUL NR. 59756

Oficiul de Cadastru şi Publicitate Imobiliară TELEORMAN
Biroul de Cadastru şi Publicitate Imobiliară Videle

A. Partea I. Descrierea imobilului

TEREN Extravilan

Adresa: Jud. Teleorman

Nr. Crt	Nr cadastral Nr. topografic	Suprafaţa* (mp)	Observaţii / Referinţe
A1		1.034	Sector cadastral:15 Teren neimprejmuit;

B. Partea II. Proprietari şi acte

Inscrieri privitoare la dreptul de proprietate şi alte drepturi reale		Referinţe
/		
Act Administrativ nr. 23306, din 04/12/2024 emis de PRIMĂRIA ORAȘULUI VIDELE;		
B1	Inscrierea posesiei, drept de PROPRIETATE, dobandit prin Lege, cota actuala 1/1, cota initiala 1/1	A1
	1) **NEIDENTIFICAT NEIDENTIFICAT**	
Act Normativ nr. 7, din 13/03/1996 emis de PARLAMENTUL ROMÂNIEI (art. 13);		
B2	Se noteaza mentiunea de proprietar neidentificat	A1

C. Partea III. SARCINI .

Inscrieri privind dezmembramintele dreptului de proprietate, drepturi reale de garanţie şi sarcini	Referinţe
NU SUNT	

Neutilizabil în circuitul civil

Anexa Nr. 1 La Partea I

Teren

Nr cadastral	Suprafaţa (mp)*	Observaţii / Referinţe
	1.034	

* Suprafaţa este determinată in planul de proiecţie Stereo 70.

DETALII LINIARE IMOBIL

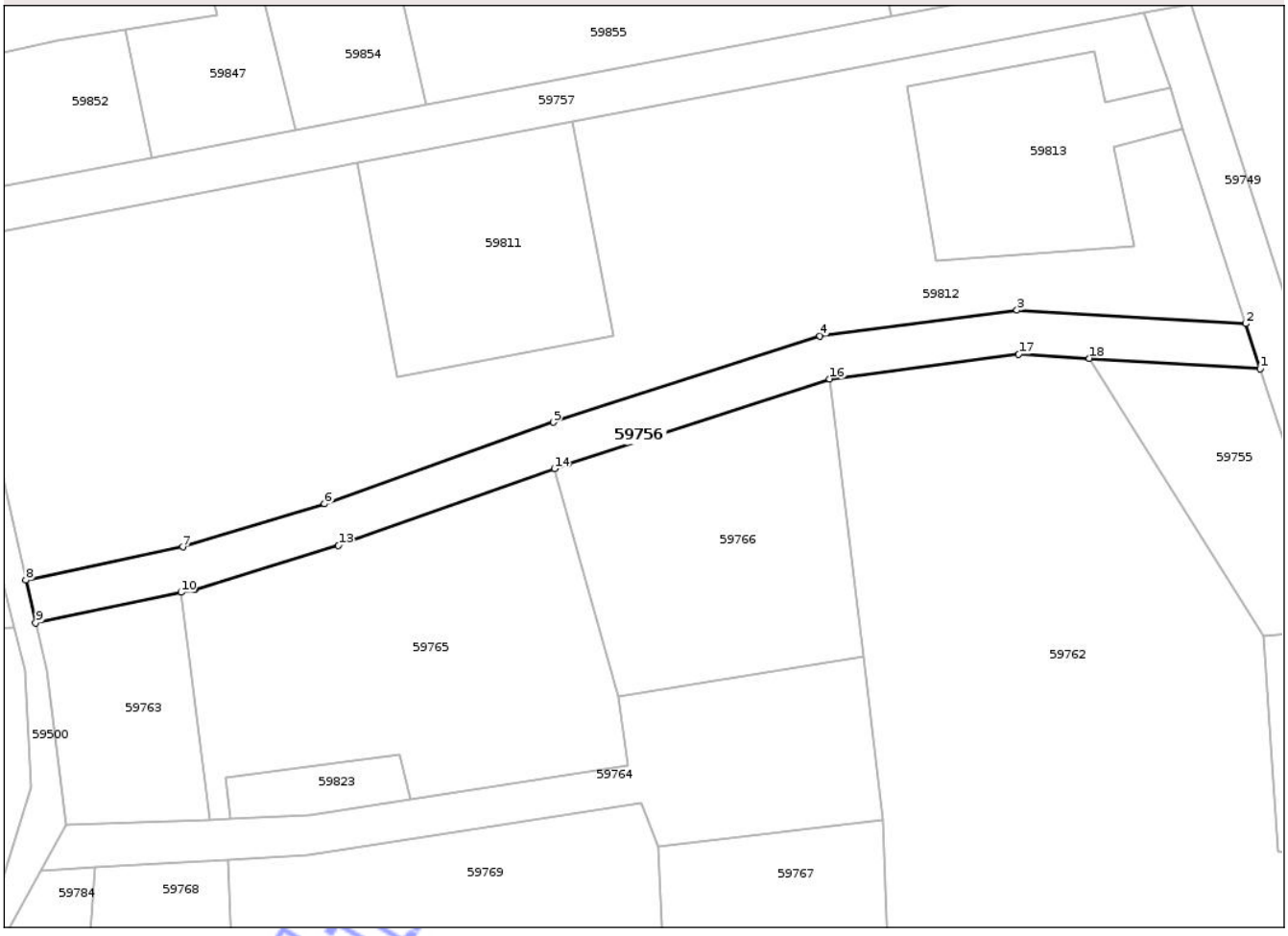

Date referitoare la teren

Crt	Categorie folosinţă	Intra vilan	Suprafaţa (mp)	Tarla	Parcelă	Nr. topo	Observaţii / Referinţe
1	curti constructii	NU	1.034	91/1	-	-	

Lungime Segmente

1) Valorile lungimilor segmentelor sunt obţinute din proiecţie în plan.

Punct început	X / Y	Punct sfârşit	X / Y	Lungime segment (** (m)
1	544.124,53 309.712,851	2	544.122,548 309.718,978	6.44
2	544.122,548 309.718,978	3	544.091,319 309.720,82	31.283
3	544.091,319 309.720,82	4	544.064,404 309.717,302	27.144
4	544.064,404 309.717,302	5	544.028,029 309.705,518	38.236
5	544.028,029 309.705,518	6	543.996,773 309.694,41	33.171

Document care conţine date cu caracter personal, protejat de prevederile Regulamentului (UE) nr. 679/2016 şi Legii 190/2018

Punct început	X / Y	Punct sfârşit	X / Y	Lungime segment (** (m)
6	543.996,773 309.694,41	7	543.977,414 309.688,522	20.235
7	543.977,414 309.688,522	8	543.955,975 309.683,992	21.912
8	543.955,975 309.683,992	9	543.957,337 309.678,147	6.002
9	543.957,337 309.678,147	10	543.977,161 309.682,336	20.262
10	543.977,161 309.682,336	11	543.978,91 309.682,706	1.788
11	543.978,91 309.682,706	12	543.978,995 309.682,724	0.087
12	543.978,995 309.682,724	13	543.998,652 309.688,71	20.548
13	543.998,652 309.688,71	14	544.028,161 309.699,197	31.317
14	544.028,161 309.699,197	15	544.029,959 309.699,836	1.908
15	544.029,959 309.699,836	16	544.065,728 309.711,424	37.599
16	544.065,728 309.711,424	17	544.091,533 309.714,797	26.025
17	544.091,533 309.714,797	18	544.101,213 309.714,226	9.697
18	544.101,213 309.714,226	1	544.124,53 309.712,851	23.358

** Lungimile segmentelor sunt determinate în planul de proiecţie Stereo 70 şi sunt rotunjite la 1 milimetru.
*** Distanţa dintre puncte este formată din segmente cumulate ce sunt mai mici decât valoarea 1 milimetru.

Neutilizabil în circuitul civil

DATE DESPRE IMOBILUL NR. 59758

Oficiul de Cadastru şi Publicitate Imobiliară TELEORMAN
Biroul de Cadastru şi Publicitate Imobiliară Videle

A. Partea I. Descrierea imobilului

TEREN Extravilan

Adresa: Jud. Teleorman

Nr. Crt	Nr cadastral Nr. topografic	Suprafaţa* (mp)	Observaţii / Referinţe
A1		Din acte: 2.500 Masurata: 1.920	Sector cadastral:15 Teren neimprejmuit;

B. Partea II. Proprietari şi acte

Inscrieri privitoare la dreptul de proprietate şi alte drepturi reale		Referinţe
/		
Act Administrativ nr. 9003053, din 22/09/2006 emis de CJSDPAT TELEORMAN;		
B1	Intabulare, drept de PROPRIETATE, Legea 18/1991, dobandit prin Reconstituire, cota actuala 1/1, cota initiala 1/1	A1
	1) **BĂDĂNOIU ZOEA** 2) **VLAD ANASTASIA** 3) **VASILE MARIA** 4) **VOCHIN PETRA** 5) **STOIAN TUDORA**	

C. Partea III. SARCINI .

Inscrieri privind dezmembramintele dreptului de proprietate, drepturi reale de garanţie şi sarcini	Referinţe
NU SUNT	

Neutilizabil în circuitul civil

Anexa Nr. 1 La Partea I

Teren

Nr cadastral	Suprafaţa (mp)*	Observaţii / Referinţe
	Din acte: 2.500 Masurata: 1.920	

* Suprafaţa este determinată in planul de proiecţie Stereo 70.

DETALII LINIARE IMOBIL



Date referitoare la teren

Crt	Categorie folosinţă	Intra vilan	Suprafaţa (mp)	Tarla	Parcelă	Nr. topo	Observaţii / Referinţe
1	arabil	NU	1.920	91/1	850/202	-	LOT1; Identic cu tarla 91; Imobilul este despărțit de sondă. Diferența de suprafață se regăsește la ID 59763. ID 59758 (P850/202 LOT1 - 1920mp) + ID 59763 (P850/202 LOT2 - 580mp) = 2500mp

Lungime Segmente

1) Valorile lungimilor segmentelor sunt obţinute din proiecţie în plan.

Punct început	X / Y	Punct sfârşit	X / Y	Lungime segment (** (m)
1	543.987,151 309.526,874	2	543.995,952 309.526,319	8.818
2	543.995,952 309.526,319	3	543.996,054 309.529,817	3.499
3	543.996,054 309.529,817	4	543.981,538 309.530,818	14.55

Document care conține date cu caracter personal, protejat de prevederile Regulamentului (UE) nr. 679/2016 și Legii 190/2018

Punct început	X / Y	Punct sfârşit	X / Y	Lungime segment (** (m)
4	543.981,538 309.530,818	5	543.981,251 309.551,634	20.818
5	543.981,251 309.551,634	6	543.983,302 309.551,568	2.052
6	543.983,302 309.551,568	7	543.984,355 309.551,533	1.054
7	543.984,355 309.551,533	8	543.980,958 309.619,154	67.706
8	543.980,958 309.619,154	9	543.963,171 309.613,078	18.796
9	543.963,171 309.613,078	10	543.956,406 309.538,974	74.412
10	543.956,406 309.538,974	11	543.980,01 309.529,16	25.563
11	543.980,01 309.529,16	1	543.987,151 309.526,874	7.498

**** Lungimile segmentelor sunt determinate în planul de proiecţie Stereo 70 şi sunt rotunjite la 1 milimetru.**
***** Distanţa dintre puncte este formată din segmente cumulate ce sunt mai mici decât valoarea 1 milimetru.**

Neutilizabil in circuitul civil

DATE DESPRE IMOBILUL NR. 59759

Oficiul de Cadastru şi Publicitate Imobiliară TELEORMAN
Biroul de Cadastru şi Publicitate Imobiliară Videle

A. Partea I. Descrierea imobilului

Nr. CF vechi:940
Nr. cadastral vechi:1530

TEREN Extravilan

Adresa: Jud. Teleorman

Nr. Crt	Nr cadastral Nr. topografic	Suprafaţa* (mp)	Observaţii / Referinţe
A1	22753	879	Sector cadastral:15 Teren neimprejmuit; Sonda 3209 Videle Vest

B. Partea II. Proprietari şi acte

Inscrieri privitoare la dreptul de proprietate şi alte drepturi reale		Referinţe
468 / 30/08/2004		
Act Administrativ nr. 8170, din 24/02/2003 emis de MINISTERUL INDUSTRIEI SI RESURSELOR;		
B1	Intabulare, drept de PROPRIETATE, dobandit prin Lege, cota actuala 1/1, cota initiala 1/1	A1
	1) **OMV PETROM SA**, CIF:1590082	
	OBSERVATII: (provenita din conversia CF 940)	
4426 / 11/05/2016		
Hotarare Judecatoreasca nr. Incheierea nr 54079, din 09/12/2004 emis de ORC DE PE LANGA TRIBUNALUL BUCURESTI (Act aditional nr 74/07.12.2004 la Actul constitutiv al societatii comerciale SOCIETATEA NATIONALA A PETROLUILUI PETROM SA BUCURESTI, Certificat de inregistrare mentiuni nr 328279/07.12.2004 emis de ORC de pe langa Tribunalul Bucuresti);		
B3	Se respinge cererea privind schimbarea denumirii proprietarului tabular din SC PETROM SA in OMV PETROM SA, deoarece nu s-a achitat tariful corespunzator, solicitat prin Referatul de completare din data de 11.05.2016	A1

C. Partea III. SARCINI .

Inscrieri privind dezmembramintele dreptului de proprietate, drepturi reale de garanţie şi sarcini	Referinţe
NU SUNT	

Neutilizabil în circuitul civil

Anexa Nr. 1 La Partea I

Teren

Nr cadastral	Suprafaţa (mp)*	Observaţii / Referinţe
22753	879	Sonda 3209 Videle Vest

* Suprafaţa este determinată in planul de proiecţie Stereo 70.

DETALII LINIARE IMOBIL

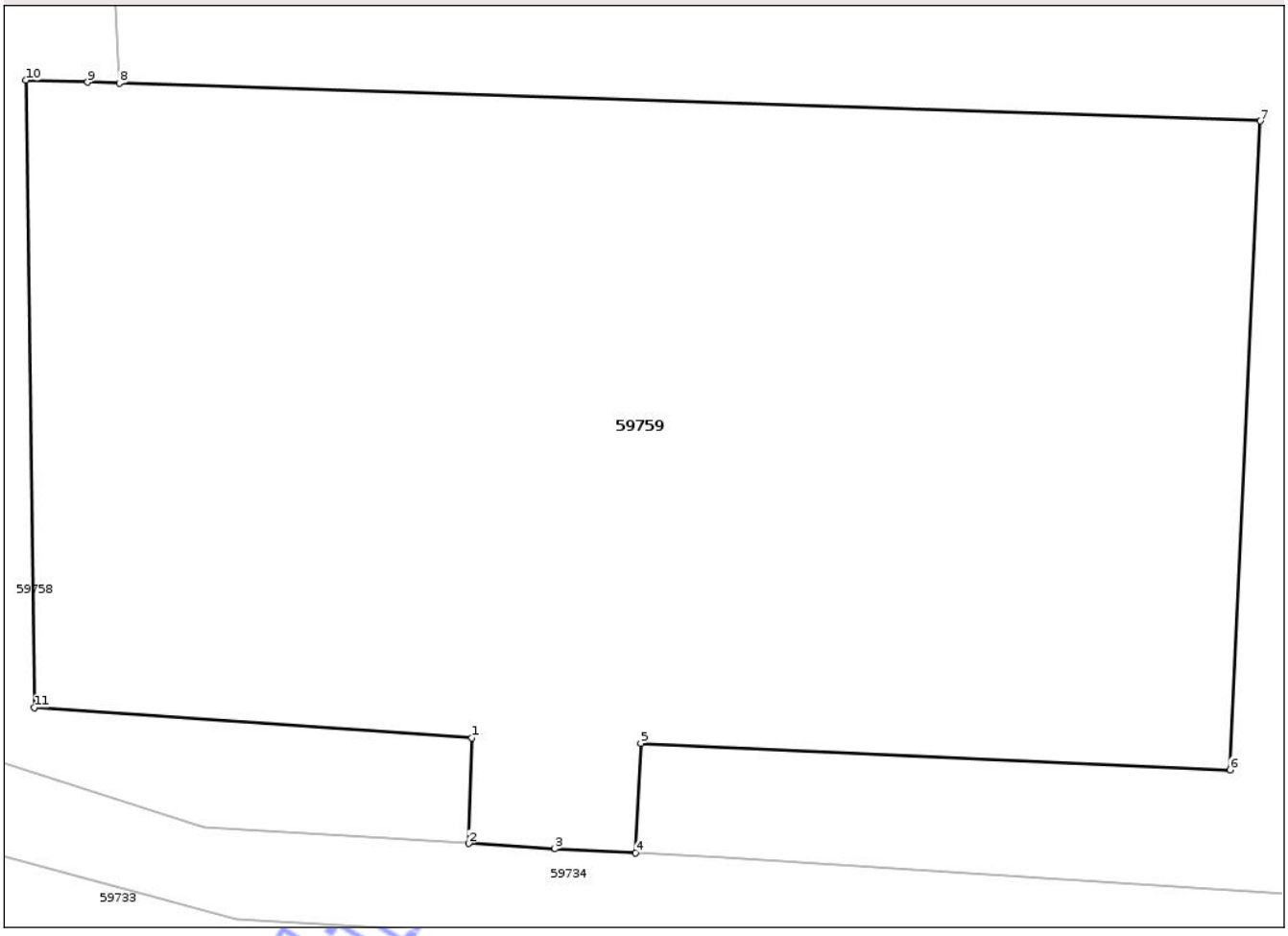

Date referitoare la teren

Crt	Categorie folosinţă	Intra vilan	Suprafaţa (mp)	Tarla	Parcelă	Nr. topo	Observaţii / Referinţe
1	curti constructii	NU	859	91/1	860/8	-	identic cu tarla 91
2	drum	NU	20	91/1	860/8	-	identic cu tarla 91

Lungime Segmente
1) Valorile lungimilor segmentelor sunt obţinute din proiecţie în plan.

Punct început	X / Y	Punct sfârşit	X / Y	Lungime segment (** (m)
1	543.996,054 309.529,817	2	543.995,952 309.526,319	3.499
2	543.995,952 309.526,319	3	543.998,811 309.526,139	2.865
3	543.998,811 309.526,139	4	544.001,5 309.526,005	2.692
4	544.001,5 309.526,005	5	544.001,672 309.529,642	3.641

Document care conţine date cu caracter personal, protejat de prevederile Regulamentului (UE) nr. 679/2016 şi Legii 190/2018

Punct început	X / Y	Punct sfârşit	X / Y	Lungime segment (** (m)
5	544.001,672 309.529,642	6	544.021,245 309.528,756	19.593
6	544.021,245 309.528,756	7	544.022,242 309.550,282	21.549
7	544.022,242 309.550,282	8	543.984,355 309.551,533	37.908
8	543.984,355 309.551,533	9	543.983,302 309.551,568	1.054
9	543.983,302 309.551,568	10	543.981,251 309.551,634	2.052
10	543.981,251 309.551,634	11	543.981,538 309.530,818	20.818
11	543.981,538 309.530,818	1	543.996,054 309.529,817	14.55

**** Lungimile segmentelor sunt determinate în planul de proiecţie Stereo 70 şi sunt rotunjite la 1 milimetru.**
***** Distanţa dintre puncte este formată din segmente cumulate ce sunt mai mici decât valoarea 1 milimetru.**

Neutilizabil in circuitul civil

DATE DESPRE IMOBILUL NR. 59761

Oficiul de Cadastru şi Publicitate Imobiliară TELEORMAN
Biroul de Cadastru şi Publicitate Imobiliară Videle

A. Partea I. Descrierea imobilului

Nr. CF vechi:940
Nr. cadastral vechi:1508

TEREN Extravilan

Adresa: Jud. Teleorman

Nr. Crt	Nr cadastral Nr. topografic	Suprafaţa* (mp)	Observaţii / Referinţe
A1	22754	747	Sector cadastral:15 Teren neimprejmuit; Sonda 3210

B. Partea II. Proprietari şi acte

Inscrieri privitoare la dreptul de proprietate şi alte drepturi reale		Referinţe
468 / 30/08/2004		
Act Administrativ nr. 8170, din 24/02/2003 emis de MINISTERUL INDUSTRIEI SI RESURSELOR;		
B1	Intabulare, drept de PROPRIETATE, dobandit prin Lege, cota actuala 1/1, cota initiala 1/1	A1
	1) **SC OMV PETROM S.A**, CIF:1590082	
	OBSERVATII: (provenita din conversia CF 940)	
14625 / 13/09/2022		
Hotarare Judecatoreasca nr. 54079, din 09/12/2004 emis de TRIBUNALUL BUCURESTI (HOTARARE -DOSAR NR. 328279/2004 ; hotarare judecatoreasca nr INCHEIEREA NR.89793-DOSAR NR.536643/2009 din 16.12.2009, emis de TRIBUNALUL BUCURESTI;act administrativ nr 74 din 07.12.2004, emis de OMV PETROM SA;act administrativ nr Certificat de inregistrare seruia B,nr.2448561 din 25.05.2011, emis de ORC TRIBUNALUL BUCURESTI;act administrativ nr CERTIFICAT INREGISTRARE MENTIUNI NR.536643 din 13.11.2009, emis de ORC TRIBUNALUL BUCURESTI;act administrativ nr CERTIFICAT INREGISTRARE MENTIUNI NR.328279 din 07.12.2004, emis de OR4C TRIBUNALUL BUCURESTI);		
B3	Se noteaza -integrare geometrie in sistemul eterra conform Planului de Amplasament si Delimitare avizat de Serviciul Cadastru la data de 11.10.2022	A1

C. Partea III. SARCINI .

Inscrieri privind dezmembramintele dreptului de proprietate, drepturi reale de garanţie şi sarcini	Referinţe
NU SUNT	

Neutilizabil în circuit

Anexa Nr. 1 La Partea I

Teren

Nr cadastral	Suprafaţa (mp)*	Observaţii / Referinţe
22754	747	Sonda 3210

* Suprafaţa este determinată in planul de proiecţie Stereo 70.

DETALII LINIARE IMOBIL

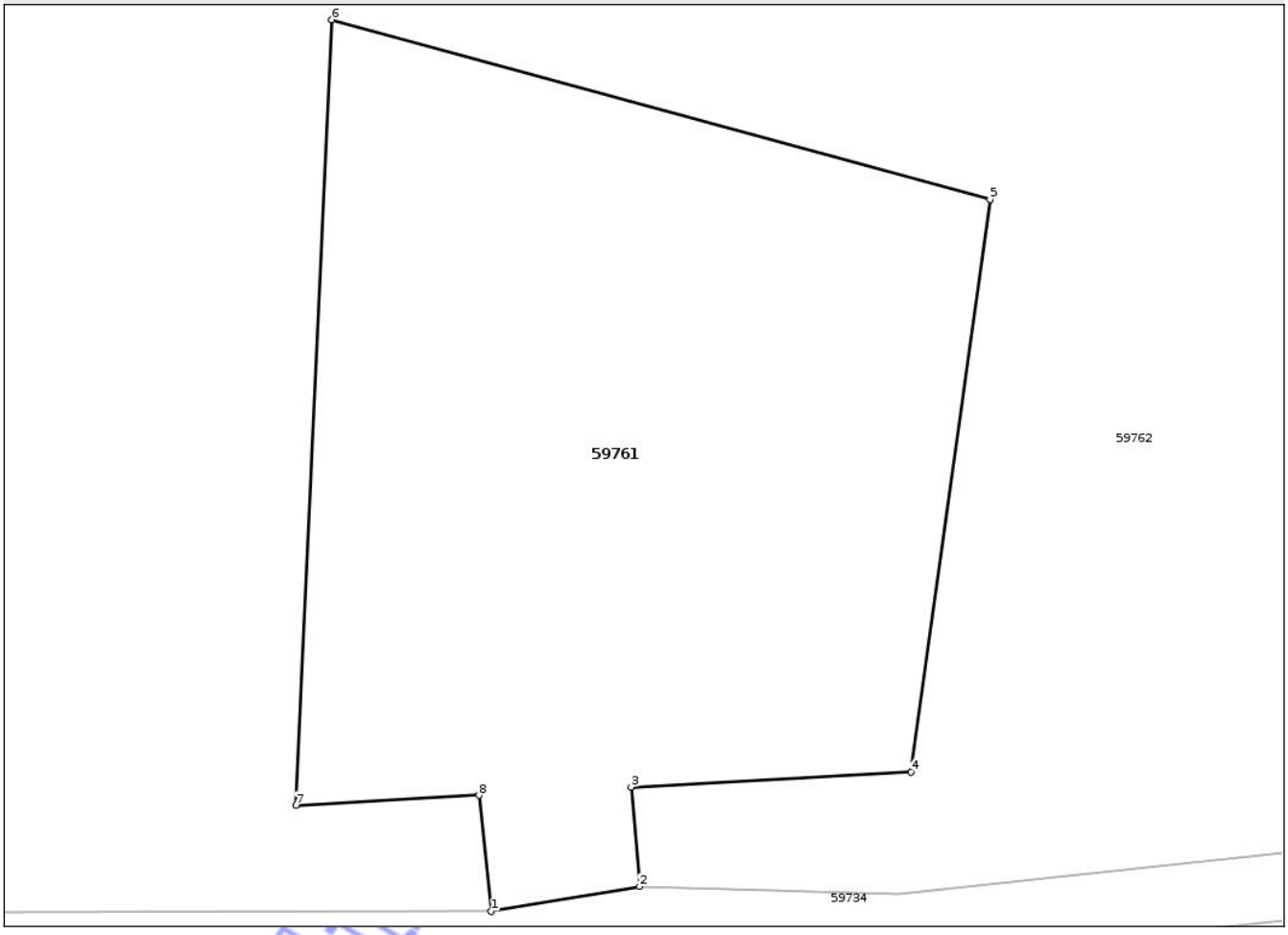

Date referitoare la teren

Crt	Categorie folosinţă	Intra vilan	Suprafaţa (mp)	Tarla	Parcelă	Nr. topo	Observaţii / Referinţe
1	curti constructii	NU	747	91/1	-	-	

Lungime Segmente

1) Valorile lungimilor segmentelor sunt obţinute din proiecţie în plan.

Punct început	X / Y	Punct sfârşit	X / Y	Lungime segment (** (m)
1	544.101,993 309.524,023	2	544.108,042 309.525,03	6.132
2	544.108,042 309.525,03	3	544.107,699 309.529,068	4.053
3	544.107,699 309.529,068	4	544.119,065 309.529,681	11.383
4	544.119,065 309.529,681	5	544.122,285 309.552,921	23.462
5	544.122,285 309.552,921	6	544.095,532 309.560,219	27.731

Document care conţine date cu caracter personal, protejat de prevederile Regulamentului (UE) nr. 679/2016 şi Legii 190/2018

Punct început	X / Y	Punct sfârşit	X / Y	Lungime segment (** (m)
6	544.095,532 309.560,219	7	544.094,076 309.528,333	31.919
7	544.094,076 309.528,333	8	544.101,514 309.528,735	7.449
8	544.101,514 309.528,735	1	544.101,993 309.524,023	4.736

** Lungimile segmentelor sunt determinate în planul de proiecţie Stereo 70 şi sunt rotunjite la 1 milimetru.
*** Distanţa dintre puncte este formată din segmente cumulate ce sunt mai mici decât valoarea 1 milimetru.

Neutilizabil in circuitul civil

DATE DESPRE IMOBILUL NR. 59764

Oficiul de Cadastru şi Publicitate Imobiliară TELEORMAN
Biroul de Cadastru şi Publicitate Imobiliară Videle

A. Partea I. Descrierea imobilului

Nr. CF vechi:940
Nr. cadastral vechi:1171

TEREN Extravilan

Adresa: Jud. Teleorman

Nr. Crt	Nr cadastral Nr. topografic	Suprafaţa* (mp)	Observaţii / Referinţe
A1	22974	1.159	Sector cadastral:15 Teren neimprejmuit; Sonda 3782

B. Partea II. Proprietari şi acte

Inscrieri privitoare la dreptul de proprietate şi alte drepturi reale		Referinţe
468 / 30/08/2004		
Act Administrativ nr. 8170, din 24/02/2003 emis de MINISTERUL INDUSTRIEI SI RESURSELOR;		
B1	Intabulare, drept de PROPRIETATE, dobandit prin Lege, cota actuala 1/1, cota initiala 1/1	A1
	1) **OMV PETROM SA**, CIF:1590082	
	OBSERVATII: (provenita din conversia CF 940) *(provenita din conversia CF 940)*	
15737 / 29/09/2022		
Act Administrativ nr. 2448561, din 25/05/2011 emis de ORC TRIBUNALUL BUCURESTI (Certificat de inregistrare seruia B,nr.; CERTIFICAT DE INREGISTRARE ; act administrativ nr CERTIFICAT INREGISTRARE MENTIUNI NR.536643 din 13.11.2009, emis de ORC TRIBUNALUL BUCURESTI;hotarare judecatoreasca nr INCHEIEREA NR.89793-DOSAR NR.536643/2009 din 16.12.2009, emis de TRIBUNALUL BUCURESTI;act administrativ nr CERTIFICAT INREGISTRARE MENTIUNI NR.328279 din 07.12.2004, emis de ORC TRIBUNALUL BUCURESTI;hotarare judecatoreasca nr INCHEIEREA NR.54079-DOSAR NR. 328279/2004 din 09.12.2004, emis de TRIBUNALUL BUCURESTI);		
B3	Se noteaza -integrare geometrie in sistemul eterra conform Planului de Amplasament si Delimitare avizat de Serviciul Cadastru la data de 03.11.2022	A1

C. Partea III. SARCINI .

Inscrieri privind dezmembramintele dreptului de proprietate, drepturi reale de garanţie şi sarcini	Referinţe
NU SUNT	

Neutilizabil în circuitul civil

Anexa Nr. 1 La Partea I

Teren

Nr cadastral	Suprafaţa (mp)*	Observaţii / Referinţe
22974	1.159	Sonda 3782

* Suprafaţa este determinată in planul de proiecţie Stereo 70.

DETALII LINIARE IMOBIL

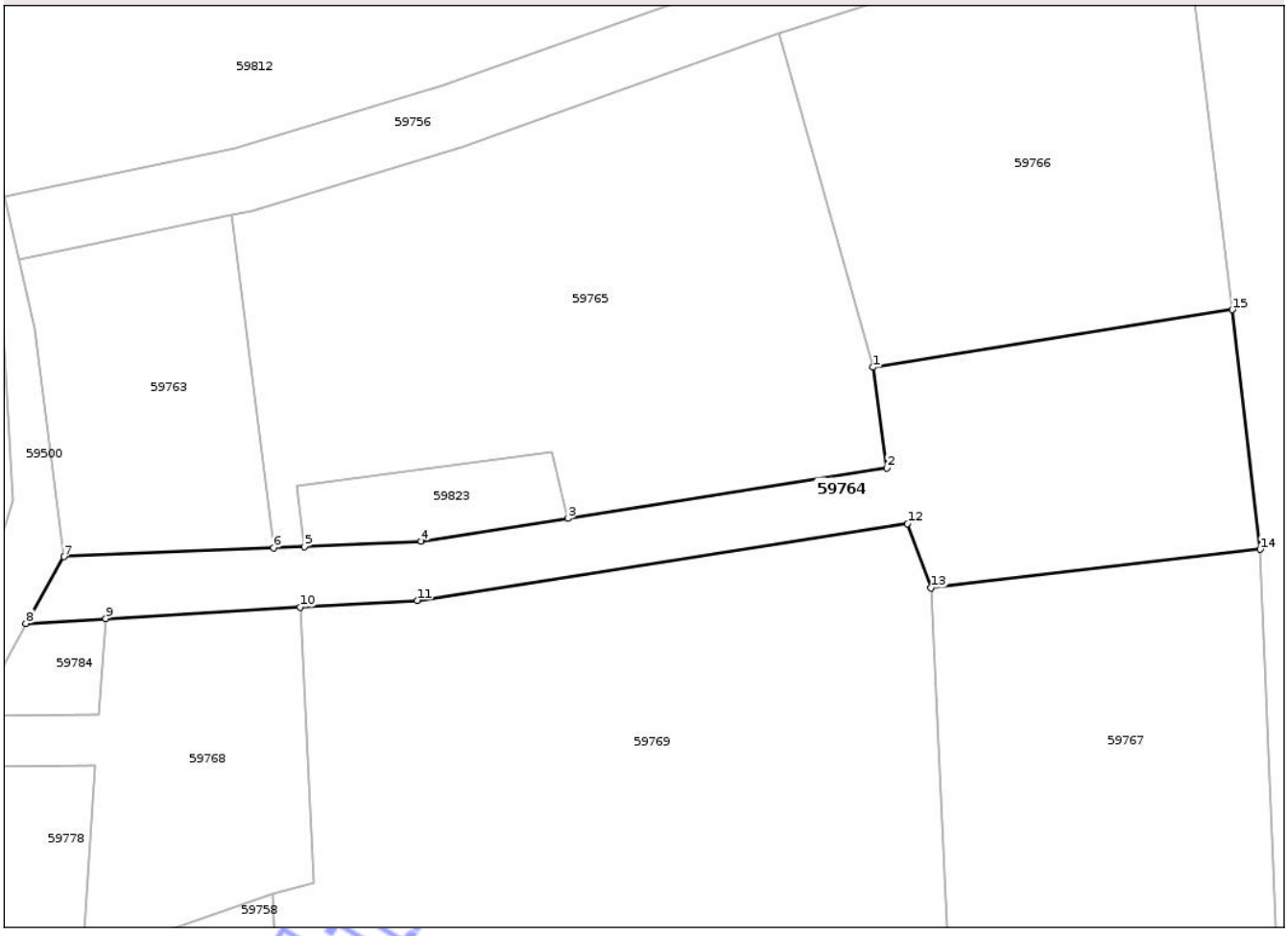

Date referitoare la teren

Crt	Categorie folosinţă	Intra vilan	Suprafaţa (mp)	Tarla	Parcelă	Nr. topo	Observaţii / Referinţe
1	curti constructii	NU	1.159	91/1	-	-	

Lungime Segmente

1) Valorile lungimilor segmentelor sunt obţinute din proiecţie în plan.

Punct început	X / Y	Punct sfârşit	X / Y	Lungime segment (** (m)
1	544.036,88 309.668,179	2	544.038,156 309.658,795	9.47
2	544.038,156 309.658,795	3	544.008,426 309.654,122	30.095
3	544.008,426 309.654,122	4	543.994,784 309.651,977	13.81
4	543.994,784 309.651,977	5	543.983,923 309.651,468	10.873
5	543.983,923 309.651,468	6	543.981,03 309.651,35	2.895

Document care conţine date cu caracter personal, protejat de prevederile Regulamentului (UE) nr. 679/2016 şi Legii 190/2018

Punct început	X / Y	Punct sfârşit	X / Y	Lungime segment (** (m)
6	543.981,03 309.651,35	7	543.961,504 309.650,556	19.542
7	543.961,504 309.650,556	8	543.957,954 309.644,343	7.156
8	543.957,954 309.644,343	9	543.965,397 309.644,781	7.456
9	543.965,397 309.644,781	10	543.983,507 309.645,846	18.141
10	543.983,507 309.645,846	11	543.994,411 309.646,488	10.923
11	543.994,411 309.646,488	12	544.040,074 309.653,625	46.217
12	544.040,074 309.653,625	13	544.042,287 309.647,662	6.36
13	544.042,287 309.647,662	14	544.072,934 309.651,221	30.853
14	544.072,934 309.651,221	15	544.070,344 309.673,522	22.451
15	544.070,344 309.673,522	1	544.036,88 309.668,179	33.888

**** Lungimile segmentelor sunt determinate în planul de proiecţie Stereo 70 şi sunt rotunjite la 1 milimetru.**
***** Distanţa dintre puncte este formată din segmente cumulate ce sunt mai mici decât valoarea 1 milimetru.**

Neutilizabil în circuitul civil

DATE DESPRE IMOBILUL NR. 59767

Oficiul de Cadastru şi Publicitate Imobiliară TELEORMAN
Biroul de Cadastru şi Publicitate Imobiliară Videle

A. Partea I. Descrierea imobilului

TEREN Extravilan

Adresa: Jud. Teleorman

Nr. Crt	Nr cadastral Nr. topografic	Suprafaţa* (mp)	Observaţii / Referinţe
A1		Din acte: 5.123 Masurata: 3.840	Sector cadastral:15 Teren neimprejmuit;

B. Partea II. Proprietari şi acte

Inscrieri privitoare la dreptul de proprietate şi alte drepturi reale		Referinţe
/		
Act Administrativ nr. 903007, din 15/11/2002 emis de CJSDPAT TELEORMAN;		
B1	Intabulare, drept de PROPRIETATE, Legea 18/1991, dobandit prin Reconstituire, cota actuala 1/1, cota initiala 1/1	A1
	1) **BADANOIU V. ZOIA**	

C. Partea III. SARCINI .

Inscrieri privind dezmembramintele dreptului de proprietate, drepturi reale de garanţie şi sarcini	Referinţe
NU SUNT	

Neutilizabil în circuitul civil

Anexa Nr. 1 La Partea I

Teren

Nr cadastral	Suprafaţa (mp)*	Observaţii / Referinţe
	Din acte: 5.123 Masurata: 3.840	

* Suprafaţa este determinată in planul de proiecţie Stereo 70.

DETALII LINIARE IMOBIL

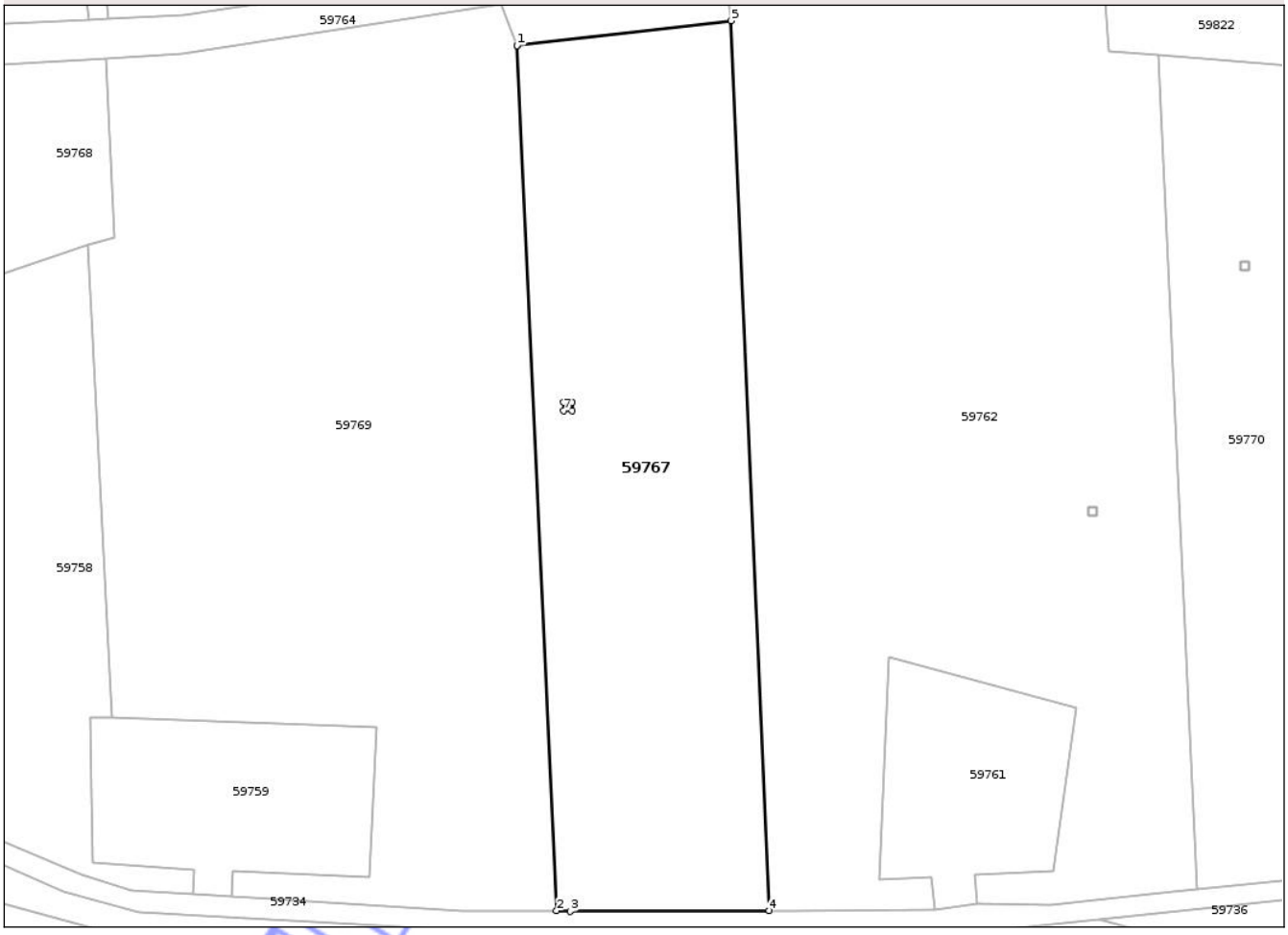

Date referitoare la teren

Crt	Categorie folosinţă	Intra vilan	Suprafaţa (mp)	Tarla	Parcelă	Nr. topo	Observaţii / Referinţe
1	arabil	NU	3.840	91/1	860/1	-	LOT2; Identic cu tarla 91; Imobilul este despărțit de sondă. Diferența de suprafață se regăsește la ID 59766. ID 59766 (P860/1 LOT1 - 1283mp) + ID 59767 (P860/1 LOT2 - 3840mp) = 5123mp

Lungime Segmente

1) Valorile lungimilor segmentelor sunt obţinute din proiecţie în plan.

Punct început	X / Y	Punct sfârşit	X / Y	Lungime segment (** (m)
1	544.042,287 309.647,662	2	544.047,97 309.523,951	123.841
2	544.047,97 309.523,951	3	544.049,897 309.523,859	1.929
3	544.049,897 309.523,859	4	544.078,373 309.523,991	28.476

Document care conține date cu caracter personal, protejat de prevederile Regulamentului (UE) nr. 679/2016 și Legii 190/2018

Punct început	X / Y	Punct sfârşit	X / Y	Lungime segment (** (m)
4	544.078,373 309.523,991	5	544.072,934 309.651,221	127.346
5	544.072,934 309.651,221	6	544.042,287 309.647,662	30.853
6	544.042,287 309.647,662	7	544.048,972 309.595,447	52.641
7	544.048,972 309.595,447	8	544.048,972 309.596,647	1.2
8	544.048,972 309.596,647	9	544.050,172 309.596,647	1.2
9	544.050,172 309.596,647	10	544.050,172 309.595,447	1.2
10	544.050,172 309.595,447	1	544.048,972 309.595,447	1.2

**** Lungimile segmentelor sunt determinate în planul de proiecţie Stereo 70 şi sunt rotunjite la 1 milimetru.**
***** Distanţa dintre puncte este formată din segmente cumulate ce sunt mai mici decât valoarea 1 milimetru.**

Neutilizabil in circuitul civil

DATE DESPRE IMOBILUL NR. 59751

Oficiul de Cadastru şi Publicitate Imobiliară TELEORMAN
Biroul de Cadastru şi Publicitate Imobiliară Videle

A. Partea I. Descrierea imobilului

TEREN Extravilan

Adresa: Jud. Teleorman

Nr. Crt	Nr cadastral Nr. topografic	Suprafaţa* (mp)	Observaţii / Referinţe
A1	25254	6.545	Sector cadastral:15 Teren neimprejmuit;

B. Partea II. Proprietari şi acte

Inscrieri privitoare la dreptul de proprietate şi alte drepturi reale		Referinţe
11180 / 05/06/2020		
Act Notarial nr. 227, din 04/06/2020 emis de BIN VIOR IOAN - ALEXANDRU;		
B2	Intabulare, drept de PROPRIETATE, cu titlu de cumparare, dobandit prin Conventie, cota actuala 1/1, cota initiala 1/1	A1
	1) **ARGO COM SRL**, CIF:7919363	

C. Partea III. SARCINI

Inscrieri privind dezmembramintele dreptului de proprietate, drepturi reale de garanţie şi sarcini		Referinţe
741 / 18/01/2022		
Inscris Sub Semnatura Privata nr. 5686/07-04-2021, din 07/04/2021 emis de SC ARGO COM SRL (Act aditional nr.1 inregistrat la Consiliul Local Videle cu nr.; inscris sub semnatura privata nr Act aditional nr.2 inregistrat la Consiliul Local Videle cu nr. 2047/02-02-2022 din 01.02.2022, emis de SC ARGO COM SRL si SC AGROCOM EXIM PROD SRL;inscris sub semnatura privata nr Acord cu privire la ridicarea interdictiei de arendare nr.42 din 27.01.2022, emis de LIBRA INTERNET BANK SA;inscris sub semnatura privata nr Contract de arendare inregistrat cu nr.164/16.12.2020 din 12.08.2020, emis de SC ARGO COM SRL si SC AGROCOM EXIM PROD SRL);		
C2	Se noteaza Contractul de arendare inregistrat cu nr.164/16.12.2020 incheiat intre SC ARGO COM SRL si SC AGROCOM EXIM PROD SRL, pana la data de 31.12.2035	A1
	1) **AGROCOM EXIM PROD SRL**, CIF:41701848	

Neutilizabil în circuitul civil

Anexa Nr. 1 La Partea I

Teren

Nr cadastral	Suprafaţa (mp)*	Observaţii / Referinţe
25254	6.545	

* Suprafaţa este determinată in planul de proiecţie Stereo 70.

DETALII LINIARE IMOBIL

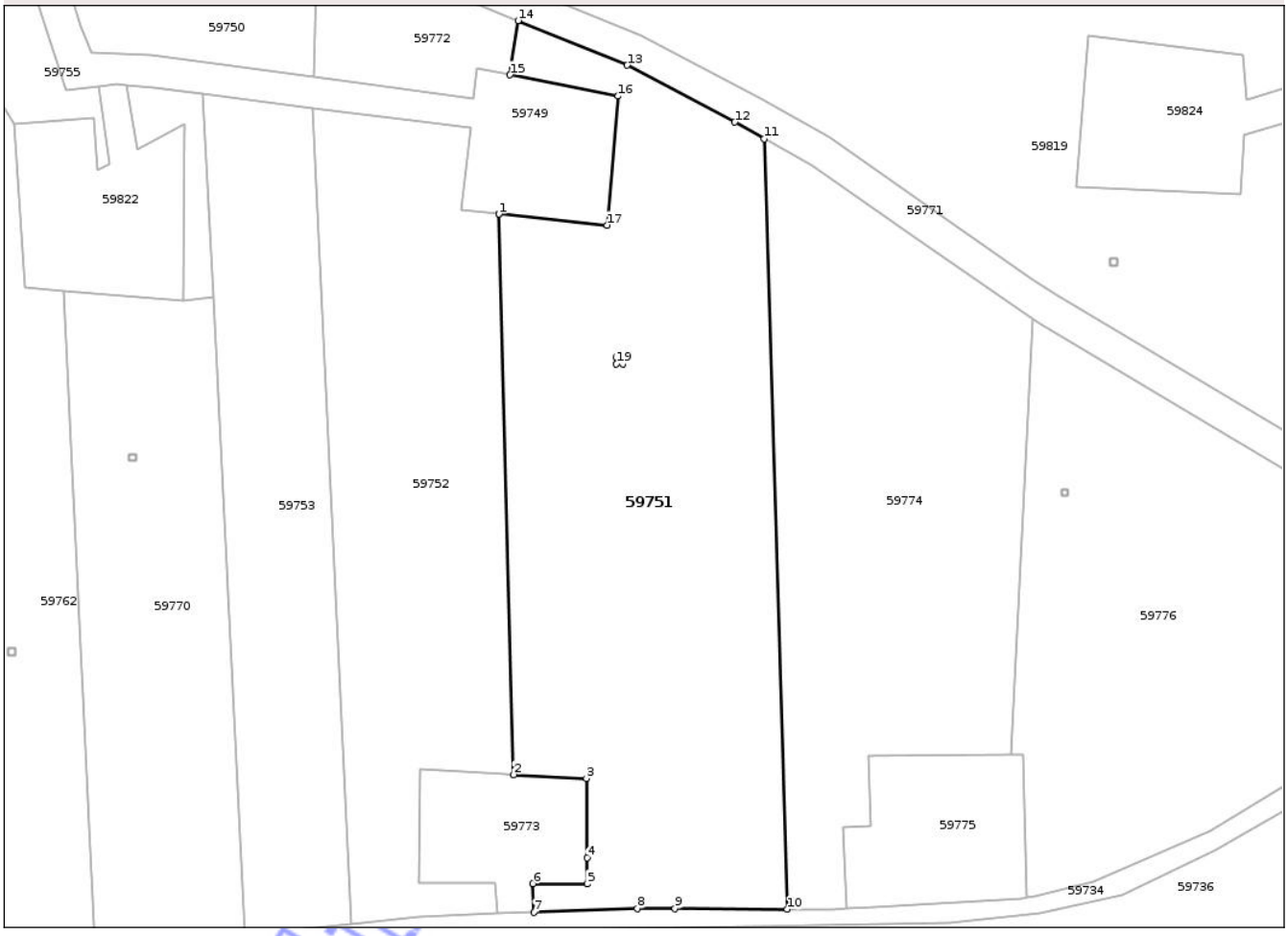

Date referitoare la teren

Crt	Categorie folosinţă	Intra vilan	Suprafaţa (mp)	Tarla	Parcelă	Nr. topo	Observaţii / Referinţe
1	arabil	NU	6.545	91/1	3	-	identic cu tarla 91/5

Lungime Segmente

1) Valorile lungimilor segmentelor sunt obţinute din proiecţie în plan.

Punct început	X / Y	Punct sfârşit	X / Y	Lungime segment (** (m)
1	544.212,709 309.660,153	2	544.215,365 309.558,877	101.311
3	544.228,528 309.558,226	4	544.228,645 309.543,887	14.339
5	544.228,675 309.539,18	6	544.218,857 309.539,223	9.818
7	544.219,039 309.534,017	8	544.237,722 309.534,708	18.696
9	544.244,547 309.534,706	10	544.264,844 309.534,571	20.297

Punct început	X / Y	Punct sfârşit	X / Y	Lungime segment (** (m)
2	544.215,365 309.558,877	3	544.228,528 309.558,226	13.179
4	544.228,645 309.543,887	5	544.228,675 309.539,18	4.707
6	544.218,857 309.539,223	7	544.219,039 309.534,017	5.209
8	544.237,722 309.534,708	9	544.244,547 309.534,706	6.825
10	544.264,844 309.534,571	11	544.260,683 309.673,746	139.237

Document care conţine date cu caracter personal, protejat de prevederile Regulamentului (UE) nr. 679/2016 şi Legii 190/2018

Punct început	X / Y	Punct sfârşit	X / Y	Lungime segment (** (m)
11	544.260,683 309.673,746	12	544.255,38 309.676,774	6.107
13	544.235,888 309.687,044	14	544.216,166 309.695,086	21.299
15	544.214,688 309.685,293	16	544.234,284 309.681,481	19.963
17	544.232,315 309.658,159	18	544.212,709 309.660,153	19.707
19	544.233,946 309.633,095	20	544.233,946 309.634,295	1.2
21	544.235,146 309.634,295	22	544.235,146 309.633,095	1.2

Punct început	X / Y	Punct sfârşit	X / Y	Lungime segment (** (m)
12	544.255,38 309.676,774	13	544.235,888 309.687,044	22.032
14	544.216,166 309.695,086	15	544.214,688 309.685,293	9.904
16	544.234,284 309.681,481	17	544.232,315 309.658,159	23.405
18	544.212,709 309.660,153	19	544.233,946 309.633,095	34.397
20	544.233,946 309.634,295	21	544.235,146 309.634,295	1.2
22	544.235,146 309.633,095	1	544.233,946 309.633,095	1.2

**** Lungimile segmentelor sunt determinate în planul de proiecţie Stereo 70 şi sunt rotunjite la 1 milimetru.**
***** Distanţa dintre puncte este formată din segmente cumulate ce sunt mai mici decât valoarea 1 milimetru.**

Neutilizabil in circuitul civil

DATE DESPRE IMOBILUL NR. 59755

Oficiul de Cadastru şi Publicitate Imobiliară TELEORMAN
Biroul de Cadastru şi Publicitate Imobiliară Videle

A. Partea I. Descrierea imobilului

TEREN Extravilan

Adresa: Jud. Teleorman

Nr. Crt	Nr cadastral Nr. topografic	Suprafaţa* (mp)	Observaţii / Referinţe
A1		673	Sector cadastral:15 Teren neimprejmuit;

B. Partea II. Proprietari şi acte

Inscrieri privitoare la dreptul de proprietate şi alte drepturi reale		Referinţe
/		
Act Administrativ nr. 23306, din 04/12/2024 emis de PRIMĂRIA ORAȘULUI VIDELE;		
B1	Inscrierea posesiei, drept de PROPRIETATE, dobandit prin Lege, cota actuala 1/1, cota initiala 1/1	A1
	1) **NEIDENTIFICAT NEIDENTIFICAT**	
Act Normativ nr. 7, din 13/03/1996 emis de PARLAMENTUL ROMÂNIEI (art. 13);		
B2	Se noteaza mentiunea de proprietar neidentificat	A1

C. Partea III. SARCINI .

Inscrieri privind dezmembramintele dreptului de proprietate, drepturi reale de garanţie şi sarcini	Referinţe
NU SUNT	

Neutilizabil în circuitul civil

Anexa Nr. 1 La Partea I

Teren

Nr cadastral	Suprafaţa (mp)*	Observaţii / Referinţe
	673	

* Suprafaţa este determinată in planul de proiecţie Stereo 70.

DETALII LINIARE IMOBIL

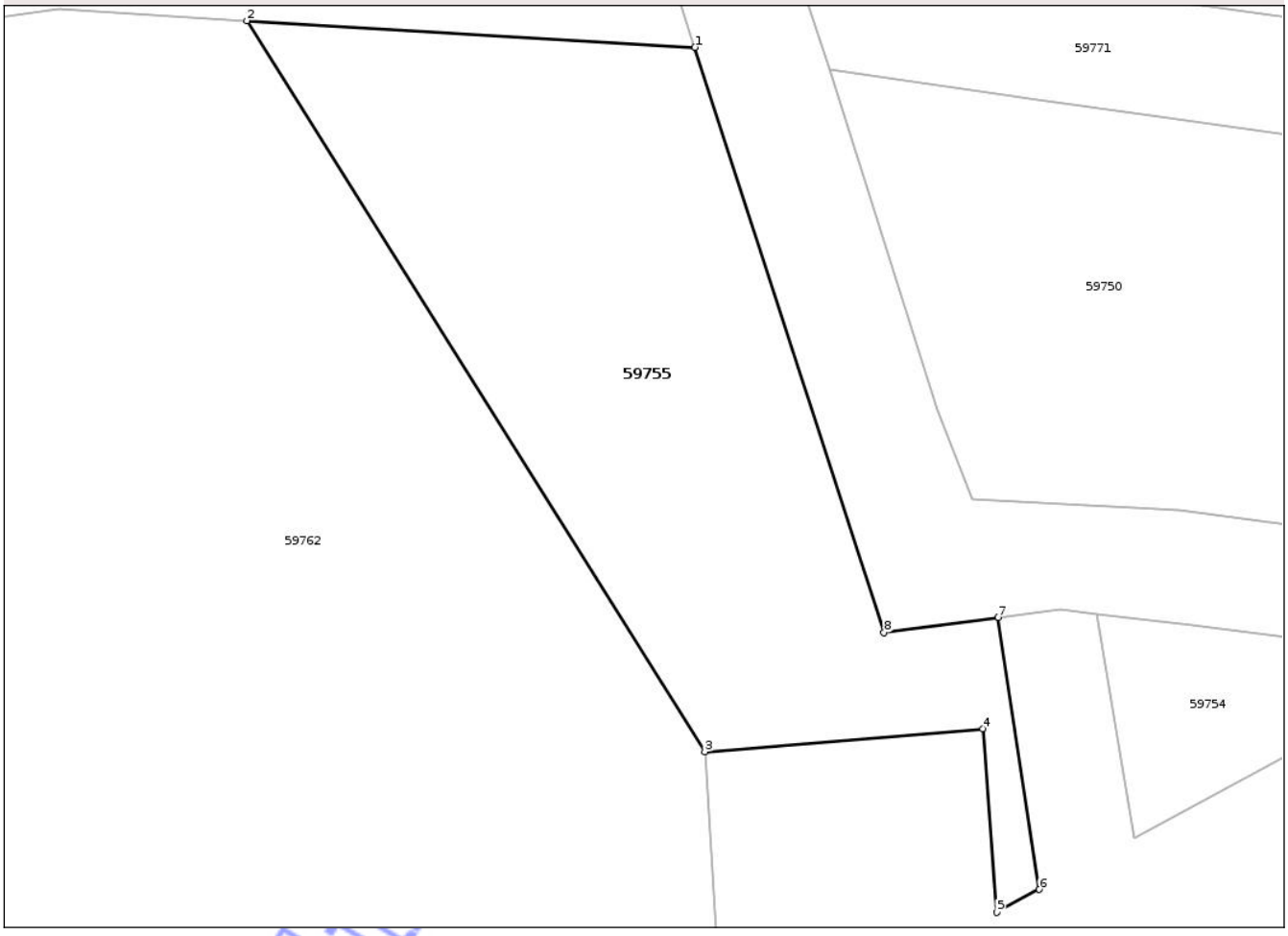

Date referitoare la teren

Crt	Categorie folosință	Intra vilan	Suprafaţa (mp)	Tarla	Parcelă	Nr. topo	Observaţii / Referinţe
1	neproductiv	NU	673	91/1	1/3	-	

Lungime Segmente
1) Valorile lungimilor segmentelor sunt obţinute din proiecţie în plan.

Punct început	X / Y	Punct sfârşit	X / Y	Lungime segment (** (m)
1	544.124,53 309.712,851	2	544.101,292 309.714,221	23.278
2	544.101,292 309.714,221	3	544.125,05 309.676,35	44.706
3	544.125,05 309.676,35	4	544.139,46 309.677,55	14.46
4	544.139,46 309.677,55	5	544.140,18 309.668,03	9.547
5	544.140,18 309.668,03	6	544.142,39 309.669,22	2.51

Document care conține date cu caracter personal, protejat de prevederile Regulamentului (UE) nr. 679/2016 și Legii 190/2018

Punct început	X / Y	Punct sfârşit	X / Y	Lungime segment (** (m)
6	544.142,39 309.669,22	7	544.140,267 309.683,308	14.247
7	544.140,267 309.683,308	8	544.134,335 309.682,535	5.982
8	544.134,335 309.682,535	1	544.124,53 309.712,851	31.862

**** Lungimile segmentelor sunt determinate în planul de proiecţie Stereo 70 şi sunt rotunjite la 1 milimetru.**
***** Distanţa dintre puncte este formată din segmente cumulate ce sunt mai mici decât valoarea 1 milimetru.**

Neutilizabil in circuitul civil

DATE DESPRE IMOBILUL NR. 59762

Oficiul de Cadastru şi Publicitate Imobiliară TELEORMAN
Biroul de Cadastru şi Publicitate Imobiliară Videle

A. Partea I. Descrierea imobilului

TEREN Extravilan

Adresa: Jud. Teleorman

Nr. Crt	Nr cadastral Nr. topografic	Suprafaţa* (mp)	Observaţii / Referinţe
A1		10.000	Sector cadastral:15 Teren neimprejmuit;

B. Partea II. Proprietari şi acte

Inscrieri privitoare la dreptul de proprietate şi alte drepturi reale		Referinţe
/		
Act Administrativ nr. 09-02651, din 30/04/1997 emis de CJSDPAT TELEORMAN;		
B1	Intabulare, drept de PROPRIETATE, Legea 18/1991, dobandit prin Constituire, cota actuala 1/1, cota initiala 1/1	A1
	1) **LEBĂDĂ MIHAI**	

C. Partea III. SARCINI .

Inscrieri privind dezmembramintele dreptului de proprietate, drepturi reale de garanţie şi sarcini	Referinţe
NU SUNT	

Neutilizabil în circuitul civil

Anexa Nr. 1 La Partea I

Teren

Nr cadastral	Suprafaţa (mp)*	Observaţii / Referinţe
	10.000	

* Suprafaţa este determinată in planul de proiecţie Stereo 70.

DETALII LINIARE IMOBIL



Date referitoare la teren

Crt	Categorie folosinţă	Intra vilan	Suprafaţa (mp)	Tarla	Parcelă	Nr. topo	Observaţii / Referinţe
1	arabil	NU	10.000	91/1	5	-	identic cu tarla 91/6

Lungime Segmente

1) Valorile lungimilor segmentelor sunt obţinute din proiecţie în plan.

Punct început	X / Y	Punct sfârşit	X / Y	Lungime segment (** (m)
1	544.070,344 309.673,522	2	544.072,934 309.651,221	22.451
3	544.078,373 309.523,991	4	544.081,901 309.523,996	3.528
5	544.101,993 309.524,023	6	544.101,514 309.528,735	4.736
7	544.094,076 309.528,333	8	544.095,532 309.560,219	31.919
9	544.122,285 309.552,921	10	544.119,065 309.529,681	23.462

Punct început	X / Y	Punct sfârşit	X / Y	Lungime segment (** (m)
2	544.072,934 309.651,221	3	544.078,373 309.523,991	127.346
4	544.081,901 309.523,996	5	544.101,993 309.524,023	20.092
6	544.101,514 309.528,735	7	544.094,076 309.528,333	7.449
8	544.095,532 309.560,219	9	544.122,285 309.552,921	27.731
10	544.119,065 309.529,681	11	544.107,699 309.529,068	11.383

Document care conţine date cu caracter personal, protejat de prevederile Regulamentului (UE) nr. 679/2016 şi Legii 190/2018

Punct început	X / Y	Punct sfârşit	X / Y	Lungime segment (** (m)
11	544.107,699 309.529,068	12	544.108,042 309.525,03	4.053
13	544.118,584 309.524,749	14	544.136,139 309.526,621	17.655
15	544.139,611 309.526,992	16	544.133,955 309.646,329	119.471
17	544.126,89 309.646,92	18	544.125,05 309.676,35	29.487
19	544.101,292 309.714,221	20	544.091,533 309.714,797	9.776
21	544.065,728 309.711,424	22	544.070,344 309.673,522	38.182
23	544.123,993 309.580,512	24	544.123,993 309.581,712	1.2
25	544.125,193 309.581,712	26	544.125,193 309.580,512	1.2

Punct început	X / Y	Punct sfârşit	X / Y	Lungime segment (** (m)
12	544.108,042 309.525,03	13	544.118,584 309.524,749	10.546
14	544.136,139 309.526,621	15	544.139,611 309.526,992	3.492
16	544.133,955 309.646,329	17	544.126,89 309.646,92	7.09
18	544.125,05 309.676,35	19	544.101,292 309.714,221	44.706
20	544.091,533 309.714,797	21	544.065,728 309.711,424	26.025
22	544.070,344 309.673,522	23	544.123,993 309.580,512	107.374
24	544.123,993 309.581,712	25	544.125,193 309.581,712	1.2
26	544.125,193 309.580,512	1	544.123,993 309.580,512	1.2

**** Lungimile segmentelor sunt determinate în planul de proiecţie Stereo 70 şi sunt rotunjite la 1 milimetru.**
***** Distanţa dintre puncte este formată din segmente cumulate ce sunt mai mici decât valoarea 1 milimetru.**

Neutilizabil in circuitul civil

DATE DESPRE IMOBILUL NR. 59757

Oficiul de Cadastru şi Publicitate Imobiliară TELEORMAN
Biroul de Cadastru şi Publicitate Imobiliară Videle

A. Partea I. Descrierea imobilului

Nr. CF vechi:940
Nr. cadastral vechi:1745

TEREN Extravilan

Adresa: Jud. Teleorman

Nr. Crt	Nr cadastral Nr. topografic	Suprafaţa* (mp)	Observaţii / Referinţe
A1	23090	Din acte: 42.710 Masurata: 22.613	Sector cadastral:15 Teren neimprejmuit; DRUM AXIAL DS 32, CF 23090 PARTIAL

B. Partea II. Proprietari şi acte

Inscrieri privitoare la dreptul de proprietate şi alte drepturi reale		Referinţe
503 / 21/09/2004		
Act Administrativ nr. 8170, din 24/02/2003 emis de MINISTERUL INDISTRIEI SI RESURSELOR;		
B1	Intabulare, drept de PROPRIETATE, dobandit prin Lege, cota actuala 1/1, cota initiala 1/1	A1
	1) **SNP PETROM SA**, CIF:9999999999999	
	OBSERVATII: (provenita din conversia CF 940)	
44456 / 27/12/2023		
Act Administrativ nr. 45202, din 23/05/2011 emis de ONRC;		
B2	Se respinge cererea ce are ca obiect actualizare informatii cadastrale, schimbare denumire proprietar in conformitate cu prevederile art.39. (1) din ODG 600/2023, dat fiind faptul că sunt generate suprapuneri cu imobile din sistemul integrat de cadastru şi carte funciara ce au avut documentatii intocmite de aceeasi persoana autorizata	A1

C. Partea III. SARCINI .

Inscrieri privind dezmembramintele dreptului de proprietate, drepturi reale de garanţie şi sarcini	Referinţe
NU SUNT	

Neutilizabil în circuitul civil

Anexa Nr. 1 La Partea I

Teren

Nr cadastral	Suprafaţa (mp)*	Observaţii / Referinţe
23090	Din acte: 42.710 Masurata: 22.613	DRUM AXIAL DS 32, CF 23090 PARTIAL

* Suprafaţa este determinată in planul de proiecţie Stereo 70.

DETALII LINIARE IMOBIL

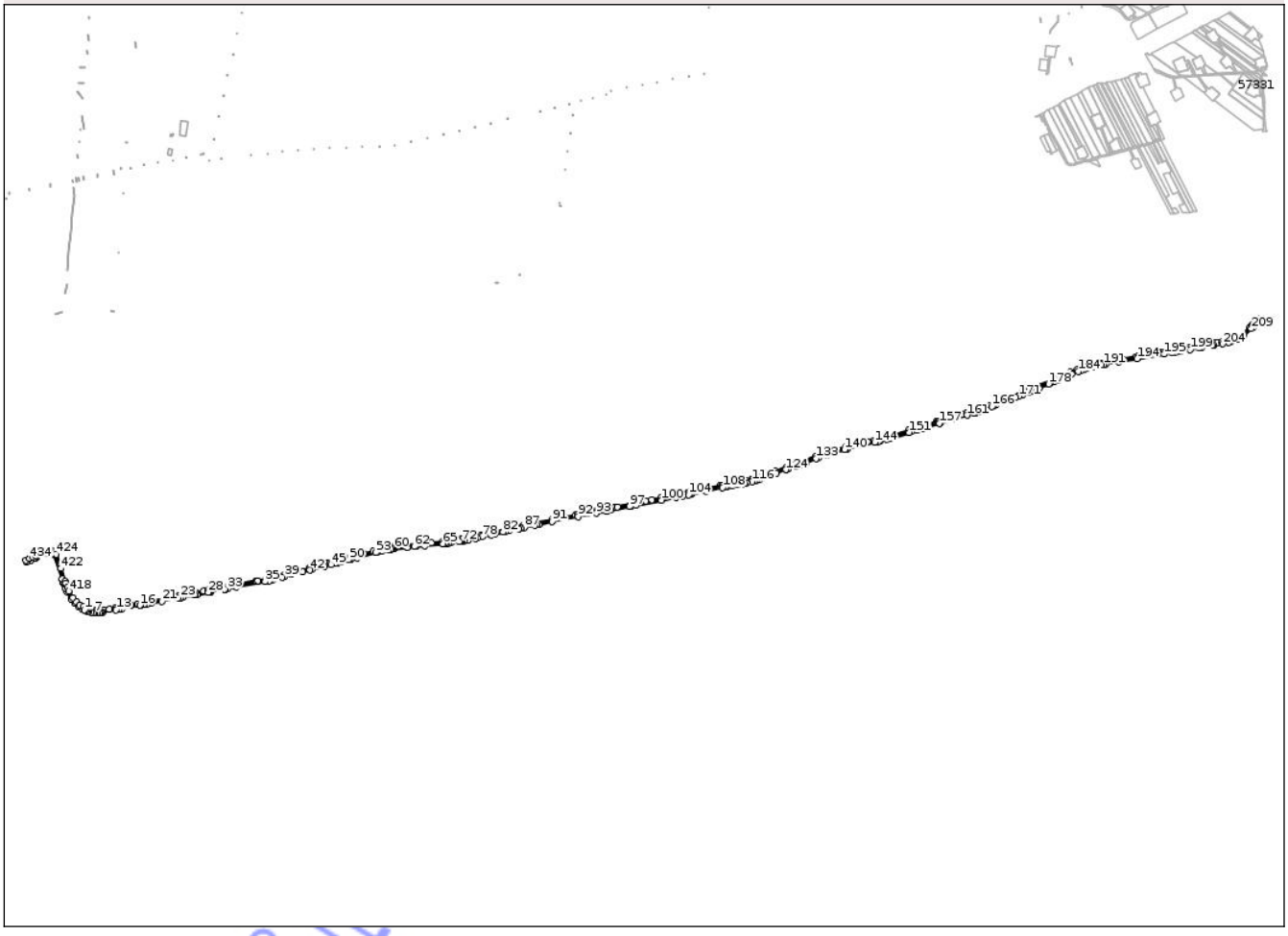

Date referitoare la teren

Crt	Categorie folosinţă	Intra vilan	Suprafaţa (mp)	Tarla	Parcelă	Nr. topo	Observaţii / Referinţe
1	drum	NU	22.613	-	865	-	

Lungime Segmente

1) Valorile lungimilor segmentelor sunt obţinute din proiecţie în plan.

Punct început	X / Y	Punct sfârşit	X / Y	Lungime segment
1	543.840,096 309.727,333	2	543.844,217 309.725,409	4.548
4	543.851,988 309.722,089	5	543.859,779 309.720,062	8.05
7	543.870,479 309.718,606	8	543.876,555 309.718,555	6.076
10	543.885,963 309.719,476	11	543.889,096 309.719,862	3.157
13	543.931,23 309.727,543	14	543.938,699 309.728,968	7.604

Punct început	X / Y	Punct sfârşit	X / Y	Lungime segment
2	543.844,217 309.725,409	3	543.849,332 309.723,021	5.645
5	543.859,779 309.720,062	6	543.864,867 309.719,16	5.167
8	543.876,555 309.718,555	9	543.882,741 309.719,079	6.208
11	543.889,096 309.719,862	12	543.891,596 309.720,318	2.541
14	543.938,699 309.728,968	15	543.947,063 309.730,563	8.515

Punct început	X / Y	Punct sfârşit	X / Y	Lungime segment
3	543.849,332 309.723,021	4	543.851,988 309.722,089	2.815
6	543.864,867 309.719,16	7	543.870,479 309.718,606	5.639
9	543.882,741 309.719,079	10	543.885,963 309.719,476	3.246
12	543.891,596 309.720,318	13	543.931,23 309.727,543	40.287
15	543.947,063 309.730,563	16	543.999,531 309.740,569	53.414

Document care conţine date cu caracter personal, protejat de prevederile Regulamentului (UE) nr. 679/2016 şi Legii 190/2018

Punct început	X / Y	Punct sfârşit	X / Y	Lungime segment
16	543.999,531 309.740,569	17	544.001,191 309.740,885	1.69
19	544.020,191 309.744,509	20	544.030,66 309.746,505	10.658
22	544.108,706 309.761,382	23	544.115,026 309.762,587	6.434
25	544.155,718 309.770,254	26	544.155,723 309.770,255	0.005
28	544.194,822 309.777,604	29	544.199,101 309.778,415	4.355
31	544.241,972 309.786,534	32	544.244,439 309.787,008	2.512
34	544.275,436 309.792,955	35	544.357,778 309.808,927	83.877
37	544.381,305 309.813,76	38	544.407,028 309.820,581	26.612
40	544.438,553 309.828,94	41	544.466,06 309.836,124	28.43
43	544.491,611 309.842,761	44	544.528,22 309.852,064	37.773
46	544.559,579 309.860,236	47	544.565,601 309.861,862	6.238
49	544.597,469 309.870,464	50	544.598,756 309.870,811	1.333
52	544.621,746 309.877,017	53	544.674,873 309.891,279	55.008
55	544.692,407 309.895,906	56	544.708,974 309.899,86	17.032
58	544.721,302 309.902,056	59	544.725,697 309.902,669	4.438
61	544.765,651 309.906,614	62	544.785,195 309.908,612	19.646
64	544.815,863 309.911,747	65	544.867,926 309.917,046	52.332
67	544.877,48 309.918,21	68	544.883,204 309.918,907	5.766
70	544.913,361 309.922,582	71	544.916,744 309.922,961	3.404
73	544.922,406 309.923,974	74	544.927,983 309.925,0	5.671
76	544.960,373 309.931,974	77	544.966,145 309.933,288	5.92
79	545.006,121 309.942,359	80	545.011,258 309.943,523	5.267
82	545.040,245 309.950,148	83	545.044,826 309.951,197	4.7
85	545.084,573 309.960,112	86	545.090,754 309.961,484	6.331
88	545.130,438 309.969,845	89	545.136,009 309.971,005	5.69
91	545.180,899 309.980,352	92	545.255,413 309.994,402	75.827
94	545.335,568 310.010,033	95	545.339,165 310.010,773	3.672
97	545.402,694 310.023,702	98	545.408,171 310.024,814	5.589
100	545.493,475 310.041,554	101	545.534,89 310.049,8	42.228
103	545.554,177 310.053,639	104	545.571,545 310.057,203	17.73
106	545.578,586 310.058,662	107	545.622,197 310.067,703	44.538
109	545.676,28 310.078,508	110	545.681,528 310.079,492	5.339
112	545.714,504 310.085,634	113	545.725,289 310.087,7	10.981

Punct început	X / Y	Punct sfârşit	X / Y	Lungime segment
17	544.001,191 309.740,885	18	544.009,999 309.742,565	8.967
20	544.030,66 309.746,505	21	544.061,87 309.752,458	31.773
23	544.115,026 309.762,587	24	544.122,322 309.763,977	7.427
26	544.155,723 309.770,255	27	544.161,74 309.771,386	6.122
29	544.199,101 309.778,415	30	544.203,033 309.779,16	4.002
32	544.244,439 309.787,008	33	544.250,052 309.788,085	5.715
35	544.357,778 309.808,927	36	544.370,228 309.811,444	12.702
38	544.407,028 309.820,581	39	544.413,729 309.822,358	6.933
41	544.466,06 309.836,124	42	544.486,433 309.841,445	21.056
44	544.528,22 309.852,064	45	544.546,706 309.856,761	19.073
47	544.565,601 309.861,862	48	544.575,29 309.864,477	10.036
50	544.598,756 309.870,811	51	544.604,236 309.872,291	5.676
53	544.674,873 309.891,279	54	544.678,757 309.892,313	4.019
56	544.708,974 309.899,86	57	544.717,867 309.901,576	9.057
59	544.725,697 309.902,669	60	544.727,035 309.902,855	1.351
62	544.785,195 309.908,612	63	544.790,739 309.909,178	5.573
65	544.867,926 309.917,046	66	544.872,112 309.917,556	4.217
68	544.883,204 309.918,907	69	544.889,396 309.919,662	6.238
71	544.916,744 309.922,961	72	544.921,621 309.923,833	4.954
74	544.927,983 309.925,0	75	544.939,537 309.927,231	11.767
77	544.966,145 309.933,288	78	544.979,63 309.936,358	13.83
80	545.011,258 309.943,523	81	545.016,393 309.944,686	5.265
83	545.044,826 309.951,197	84	545.058,153 309.954,248	13.672
86	545.090,754 309.961,484	87	545.100,5 309.963,647	9.983
89	545.136,009 309.971,005	90	545.141,639 309.972,177	5.751
92	545.255,413 309.994,402	93	545.306,855 310.004,127	52.353
95	545.339,165 310.010,773	96	545.347,987 310.012,588	9.007
98	545.408,171 310.024,814	99	545.421,252 310.027,472	13.348
101	545.534,89 310.049,8	102	545.539,85 310.050,787	5.057
104	545.571,545 310.057,203	105	545.574,668 310.057,85	3.189
107	545.622,197 310.067,703	108	545.669,502 310.077,237	48.256
110	545.681,528 310.079,492	111	545.697,056 310.082,404	15.799
113	545.725,289 310.087,7	114	545.730,777 310.088,752	5.588

Punct început	X / Y	Punct sfârşit	X / Y	Lungime segment
18	544.009,999 309.742,565	19	544.020,191 309.744,509	10.376
21	544.061,87 309.752,458	22	544.108,706 309.761,382	47.679
24	544.122,322 309.763,977	25	544.155,718 309.770,254	33.981
27	544.161,74 309.771,386	28	544.194,822 309.777,604	33.661
30	544.203,033 309.779,16	31	544.241,972 309.786,534	39.631
33	544.250,052 309.788,085	34	544.275,436 309.792,955	25.847
36	544.370,228 309.811,444	37	544.381,305 309.813,76	11.317
39	544.413,729 309.822,358	40	544.438,553 309.828,94	25.682
42	544.486,433 309.841,445	43	544.491,611 309.842,761	5.343
45	544.546,706 309.856,761	46	544.559,579 309.860,236	13.334
48	544.575,29 309.864,477	49	544.597,469 309.870,464	22.973
51	544.604,236 309.872,291	52	544.621,746 309.877,017	18.137
54	544.678,757 309.892,313	55	544.692,407 309.895,906	14.115
57	544.717,867 309.901,576	58	544.721,302 309.902,056	3.468
60	544.727,035 309.902,855	61	544.765,651 309.906,614	38.799
63	544.790,739 309.909,178	64	544.815,863 309.911,747	25.255
66	544.872,112 309.917,556	67	544.877,48 309.918,21	5.408
69	544.889,396 309.919,662	70	544.913,361 309.922,582	24.142
72	544.921,621 309.923,833	73	544.922,406 309.923,974	0.798
75	544.939,537 309.927,231	76	544.960,373 309.931,974	21.369
78	544.979,63 309.936,358	79	545.006,121 309.942,359	27.162
81	545.016,393 309.944,686	82	545.040,245 309.950,148	24.469
84	545.058,153 309.954,248	85	545.084,573 309.960,112	27.063
87	545.100,5 309.963,647	88	545.130,438 309.969,845	30.573
90	545.141,639 309.972,177	91	545.180,899 309.980,352	40.102
93	545.306,855 310.004,127	94	545.335,568 310.010,033	29.314
96	545.347,987 310.012,588	97	545.402,694 310.023,702	55.825
99	545.421,252 310.027,472	100	545.493,475 310.041,554	73.583
102	545.539,85 310.050,787	103	545.554,177 310.053,639	14.608
105	545.574,668 310.057,85	106	545.578,586 310.058,662	4.001
108	545.669,502 310.077,237	109	545.676,28 310.078,508	6.896
111	545.697,056 310.082,404	112	545.714,504 310.085,634	17.744
114	545.730,777 310.088,752	115	545.738,49 310.090,532	7.916

Vizualizare Imobil Electronic

Punct început	X / Y	Punct sfârşit	X / Y	Lungime segment
115	545.738,49 310.090,532	116	545.753,364 310.094,406	15.37
116	545.753,364 310.094,406	117	545.760,754 310.096,787	7.764
117	545.760,754 310.096,787	118	545.766,167 310.098,531	5.687
118	545.766,167 310.098,531	119	545.775,396 310.101,505	9.696
119	545.775,396 310.101,505	120	545.790,562 310.107,028	16.14
120	545.790,562 310.107,028	121	545.796,562 310.109,214	6.386
121	545.796,562 310.109,214	122	545.798,933 310.110,077	2.523
122	545.798,933 310.110,077	123	545.823,304 310.119,317	26.064
123	545.823,304 310.119,317	124	545.849,803 310.128,951	28.196
124	545.849,803 310.128,951	125	545.849,876 310.128,812	0.157
125	545.849,876 310.128,812	126	545.856,028 310.131,188	6.595
126	545.856,028 310.131,188	127	545.856,025 310.131,196	0.009
127	545.856,025 310.131,196	128	545.879,112 310.139,415	24.506
128	545.879,112 310.139,415	129	545.882,954 310.140,783	4.078
129	545.882,954 310.140,783	130	545.884,253 310.141,245	1.379
130	545.884,253 310.141,245	131	545.890,683 310.143,525	6.822
131	545.890,683 310.143,525	132	545.906,914 310.149,276	17.22
132	545.906,914 310.149,276	133	545.937,673 310.160,293	32.672
133	545.937,673 310.160,293	134	545.943,171 310.162,25	5.836
134	545.943,171 310.162,25	135	545.968,104 310.171,083	26.451
135	545.968,104 310.171,083	136	545.971,952 310.172,446	4.082
136	545.971,952 310.172,446	137	545.977,926 310.174,563	6.338
137	545.977,926 310.174,563	138	545.988,295 310.177,604	10.806
138	545.988,295 310.177,604	139	545.993,833 310.179,228	5.771
139	545.993,833 310.179,228	140	546.017,843 310.186,27	25.021
140	546.017,843 310.186,27	141	546.024,907 310.188,341	7.361
141	546.024,907 310.188,341	142	546.025,834 310.188,613	0.966
142	546.025,834 310.188,613	143	546.065,382 310.198,096	40.669
143	546.065,382 310.198,096	144	546.105,084 310.207,007	40.69
144	546.105,084 310.207,007	145	546.114,938 310.209,558	10.179
145	546.114,938 310.209,558	146	546.120,413 310.210,975	5.655
146	546.120,413 310.210,975	147	546.139,877 310.216,014	20.106
147	546.139,877 310.216,014	148	546.146,011 310.217,602	6.336
148	546.146,011 310.217,602	149	546.148,155 310.218,271	2.246
149	546.148,155 310.218,271	150	546.159,497 310.221,809	11.881
150	546.159,497 310.221,809	151	546.203,497 310.235,536	46.092
151	546.203,497 310.235,536	152	546.210,39 310.237,689	7.221
152	546.210,39 310.237,689	153	546.225,419 310.242,384	15.745
153	546.225,419 310.242,384	154	546.241,63 310.247,448	16.984
154	546.241,63 310.247,448	155	546.245,64 310.248,701	4.201
155	546.245,64 310.248,701	156	546.247,6 310.249,313	2.053
156	546.247,6 310.249,313	157	546.290,789 310.261,659	44.919
157	546.290,789 310.261,659	158	546.292,078 310.262,027	1.341
158	546.292,078 310.262,027	159	546.327,33 310.272,299	36.718
159	546.327,33 310.272,299	160	546.332,712 310.273,867	5.606
160	546.332,712 310.273,867	161	546.369,417 310.284,562	38.231
161	546.369,417 310.284,562	162	546.389,424 310.291,16	21.067
162	546.389,424 310.291,16	163	546.393,766 310.292,593	4.572
163	546.393,766 310.292,593	164	546.402,564 310.295,494	9.264
164	546.402,564 310.295,494	165	546.405,389 310.296,426	2.975
165	546.405,389 310.296,426	166	546.440,858 310.309,523	37.81
166	546.440,858 310.309,523	167	546.446,62 310.311,651	6.142
167	546.446,62 310.311,651	168	546.452,847 310.313,95	6.638
168	546.452,847 310.313,95	169	546.491,891 310.328,852	41.791
169	546.491,891 310.328,852	170	546.509,096 310.335,649	18.499
170	546.509,096 310.335,649	171	546.517,603 310.339,01	9.147
171	546.517,603 310.339,01	172	546.529,426 310.343,681	12.712
172	546.529,426 310.343,681	173	546.546,913 310.351,067	18.983
173	546.546,913 310.351,067	174	546.552,07 310.353,246	5.598
174	546.552,07 310.353,246	175	546.553,036 310.353,655	1.049
175	546.553,036 310.353,655	176	546.559,066 310.356,205	6.547
176	546.559,066 310.356,205	177	546.575,118 310.362,293	17.168
177	546.575,118 310.362,293	178	546.603,358 310.374,364	30.712
178	546.603,358 310.374,364	179	546.608,769 310.376,677	5.885
179	546.608,769 310.376,677	180	546.618,603 310.380,881	10.695
180	546.618,603 310.380,881	181	546.629,588 310.385,577	11.947
181	546.629,588 310.385,577	182	546.659,2 310.398,326	32.24
182	546.659,2 310.398,326	183	546.668,808 310.402,338	10.412
183	546.668,808 310.402,338	184	546.687,939 310.409,933	20.583
184	546.687,939 310.409,933	185	546.697,084 310.413,331	9.756
185	546.697,084 310.413,331	186	546.706,327 310.416,129	9.657
186	546.706,327 310.416,129	187	546.713,271 310.418,391	7.303
187	546.713,271 310.418,391	188	546.725,089 310.421,641	12.257
188	546.725,089 310.421,641	189	546.737,527 310.424,489	12.76
189	546.737,527 310.424,489	190	546.754,454 310.428,366	17.365
190	546.754,454 310.428,366	191	546.760,457 310.429,441	6.098
191	546.760,457 310.429,441	192	546.766,85 310.430,587	6.495
192	546.766,85 310.430,587	193	546.803,954 310.437,235	37.695
193	546.803,954 310.437,235	194	546.856,78 310.446,088	53.563
194	546.856,78 310.446,088	195	546.934,917 310.459,673	79.309
195	546.934,917 310.459,673	196	546.957,433 310.463,729	22.878
196	546.957,433 310.463,729	197	546.966,413 310.465,09	9.083
197	546.966,413 310.465,09	198	546.981,673 310.467,864	15.51
198	546.981,673 310.467,864	199	547.009,633 310.472,927	28.415
199	547.009,633 310.472,927	200	547.034,068 310.477,352	24.832
200	547.034,068 310.477,352	201	547.040,918 310.478,614	6.965
201	547.040,918 310.478,614	202	547.071,255 310.484,018	30.815
202	547.071,255 310.484,018	203	547.077,148 310.485,028	5.979
203	547.077,148 310.485,028	204	547.101,539 310.489,207	24.746
204	547.101,539 310.489,207	205	547.119,175 310.492,228	17.893
205	547.119,175 310.492,228	206	547.124,745 310.494,345	5.959
206	547.124,745 310.494,345	207	547.144,584 310.501,891	21.226
207	547.144,584 310.501,891	208	547.162,713 310.513,262	21.4
208	547.162,713 310.513,262	209	547.184,495 310.532,225	28.88
209	547.184,495 310.532,225	210	547.190,469 310.537,425	7.92
210	547.190,469 310.537,425	211	547.208,404 310.557,326	26.79
211	547.208,404 310.557,326	212	547.209,691 310.558,864	2.005
212	547.209,691 310.558,864	213	547.205,089 310.562,714	6.0
213	547.205,089 310.562,714	214	547.203,873 310.561,261	1.895

Vizualizare Imobil Electronic

Punct început	X / Y	Punct sfârşit	X / Y	Lungime segment
214	547.203,873 310.561,261	215	547.190,428 310.546,342	20.083
217	547.180,556 310.536,75	218	547.159,127 310.518,096	28.411
220	547.122,612 310.499,953	221	547.120,181 310.499,029	2.601
223	547.110,335 310.496,801	224	547.100,526 310.495,12	9.952
226	547.076,135 310.490,941	227	547.070,222 310.489,928	5.999
229	547.039,848 310.484,518	230	547.032,99 310.483,254	6.974
232	547.007,407 310.478,622	233	546.980,604 310.473,768	27.239
235	546.933,871 310.465,581	236	546.926,235 310.464,254	7.75
238	546.907,762 310.461,042	239	546.880,048 310.456,223	28.13
241	546.853,078 310.451,551	242	546.816,401 310.445,405	37.188
244	546.781,428 310.439,294	245	546.753,254 310.434,246	28.623
247	546.746,586 310.432,719	248	546.723,623 310.427,461	23.557
250	546.711,545 310.424,139	251	546.704,528 310.421,853	7.38
253	546.685,786 310.415,534	254	546.666,545 310.407,895	20.702
256	546.651,563 310.401,57	257	546.643,294 310.398,01	9.003
259	546.572,874 310.367,859	260	546.556,938 310.361,815	17.044
262	546.541,812 310.355,426	263	546.527,156 310.349,235	15.91
265	546.456,176 310.321,643	266	546.450,738 310.319,567	5.821
268	546.403,409 310.302,091	269	546.367,638 310.290,293	37.666
271	546.353,668 310.286,223	272	546.290,415 310.267,792	65.884
274	546.282,098 310.265,415	275	546.245,881 310.255,062	37.668
277	546.227,409 310.249,292	278	546.221,603 310.247,478	6.083
280	546.150,354 310.225,242	281	546.146,532 310.224,049	4.004
283	546.141,272 310.222,573	284	546.136,201 310.221,26	5.238
286	546.083,661 310.208,348	287	546.078,506 310.207,191	5.283
289	546.024,289 310.194,413	290	545.976,079 310.180,274	50.241
292	545.965,197 310.176,419	293	545.937,93 310.166,759	28.928
295	545.883,314 310.147,28	296	545.880,942 310.146,435	2.518
298	545.851,833 310.136,073	299	545.821,215 310.124,942	32.579
301	545.802,767 310.117,948	302	545.796,843 310.115,702	6.335
304	545.764,454 310.104,283	305	545.757,223 310.101,953	7.597
307	545.737,058 310.096,359	308	545.729,537 310.094,623	7.719
310	545.695,957 310.088,303	311	545.668,356 310.083,127	28.082

Punct început	X / Y	Punct sfârşit	X / Y	Lungime segment
215	547.190,428 310.546,342	216	547.186,255 310.541,712	6.233
218	547.159,127 310.518,096	219	547.141,897 310.507,289	20.339
221	547.120,181 310.499,029	222	547.117,588 310.498,043	2.774
224	547.100,526 310.495,12	225	547.087,4 310.492,872	13.317
227	547.070,222 310.489,928	228	547.044,804 310.485,401	25.818
230	547.032,99 310.483,254	231	547.008,563 310.478,831	24.824
233	546.980,604 310.473,768	234	546.965,305 310.471,243	15.506
236	546.926,235 310.464,254	237	546.919,85 310.463,143	6.481
239	546.880,048 310.456,223	240	546.859,622 310.452,672	20.732
242	546.816,401 310.445,405	243	546.802,929 310.443,147	13.66
245	546.753,254 310.434,246	246	546.750,5 310.433,616	2.825
248	546.723,623 310.427,461	249	546.717,459 310.425,766	6.393
251	546.704,528 310.421,853	252	546.695,168 310.419,02	9.779
254	546.666,545 310.407,895	255	546.656,857 310.403,85	10.499
257	546.643,294 310.398,01	258	546.627,223 310.391,091	17.497
260	546.556,938 310.361,815	261	546.547,765 310.357,94	9.958
263	546.527,156 310.349,235	264	546.489,719 310.334,445	40.253
266	546.450,738 310.319,567	267	546.435,114 310.313,798	16.655
269	546.367,638 310.290,293	270	546.357,867 310.287,447	10.177
272	546.290,415 310.267,792	273	546.285,848 310.266,487	4.75
275	546.245,881 310.255,062	276	546.227,49 310.249,317	19.267
278	546.221,603 310.247,478	279	546.201,71 310.241,264	20.841
281	546.146,532 310.224,049	282	546.144,365 310.223,373	2.27
284	546.136,201 310.221,26	285	546.103,674 310.212,84	33.599
287	546.078,506 310.207,191	288	546.064,025 310.203,941	14.841
290	545.976,079 310.180,274	291	545.969,948 310.178,102	6.504
293	545.937,93 310.166,759	294	545.904,9 310.154,928	35.085
296	545.880,942 310.146,435	297	545.876,68 310.144,918	4.524
299	545.821,215 310.124,942	300	545.807,511 310.119,746	14.656
302	545.796,843 310.115,702	303	545.773,448 310.107,181	24.898
305	545.757,223 310.101,953	306	545.751,686 310.100,17	5.817
308	545.729,537 310.094,623	309	545.713,393 310.091,531	16.437
311	545.668,356 310.083,127	312	545.667,32 310.082,918	1.057

Punct început	X / Y	Punct sfârşit	X / Y	Lungime segment
216	547.186,255 310.541,712	217	547.180,556 310.536,75	7.556
219	547.141,897 310.507,289	220	547.122,612 310.499,953	20.633
222	547.117,588 310.498,043	223	547.110,335 310.496,801	7.359
225	547.087,4 310.492,872	226	547.076,135 310.490,941	11.429
228	547.044,804 310.485,401	229	547.039,848 310.484,518	5.034
231	547.008,563 310.478,831	232	547.007,407 310.478,622	1.175
234	546.965,305 310.471,243	235	546.933,871 310.465,581	31.94
237	546.919,85 310.463,143	238	546.907,762 310.461,042	12.269
240	546.859,622 310.452,672	241	546.853,078 310.451,551	6.639
243	546.802,929 310.443,147	244	546.781,428 310.439,294	21.844
246	546.750,5 310.433,616	247	546.746,586 310.432,719	4.015
249	546.717,459 310.425,766	250	546.711,545 310.424,139	6.134
252	546.695,168 310.419,02	253	546.685,786 310.415,534	10.009
255	546.656,857 310.403,85	256	546.651,563 310.401,57	5.764
258	546.627,223 310.391,091	259	546.572,874 310.367,859	59.106
261	546.547,765 310.357,94	262	546.541,812 310.355,426	6.462
264	546.489,719 310.334,445	265	546.456,176 310.321,643	35.903
267	546.435,114 310.313,798	268	546.403,409 310.302,091	33.797
270	546.357,867 310.287,447	271	546.353,668 310.286,223	4.374
273	546.285,848 310.266,487	274	546.282,098 310.265,415	3.9
276	546.227,49 310.249,317	277	546.227,409 310.249,292	0.085
279	546.201,71 310.241,264	280	546.150,354 310.225,242	53.797
282	546.144,365 310.223,373	283	546.141,272 310.222,573	3.195
285	546.103,674 310.212,84	286	546.083,661 310.208,348	20.511
288	546.064,025 310.203,941	289	546.024,289 310.194,413	40.862
291	545.969,948 310.178,102	292	545.965,197 310.176,419	5.04
294	545.904,9 310.154,928	295	545.883,314 310.147,28	22.901
297	545.876,68 310.144,918	298	545.851,833 310.136,073	26.374
300	545.807,511 310.119,746	301	545.802,767 310.117,948	5.073
303	545.773,448 310.107,181	304	545.764,454 310.104,283	9.449
306	545.751,686 310.100,17	307	545.737,058 310.096,359	15.116
309	545.713,393 310.091,531	310	545.695,957 310.088,303	17.732
312	545.667,32 310.082,918	313	545.661,886 310.081,822	5.543

Vizualizare Imobil Electronic

Punct început	X / Y	Punct sfârşit	X / Y	Lungime segment
313	545.661,886 310.081,822	314	545.620,995 310.073,581	41.713
316	545.577,368 310.064,538	317	545.573,45 310.063,725	4.001
319	545.557,475 310.060,414	320	545.492,315 310.047,441	66.439
322	545.449,733 310.039,138	323	545.443,714 310.037,965	6.132
325	545.367,312 310.022,636	326	545.361,226 310.021,4	6.21
328	545.311,844 310.011,279	329	545.308,924 310.010,679	2.981
331	545.287,265 310.006,53	332	545.281,842 310.005,505	5.519
334	545.247,674 309.999,049	335	545.179,731 309.986,238	69.14
337	545.131,452 309.976,185	338	545.129,218 309.975,72	2.282
340	545.056,833 309.960,101	341	545.050,601 309.958,674	6.393
343	545.015,06 309.950,536	344	544.978,301 309.942,209	37.69
346	544.924,855 309.930,507	347	544.918,776 309.929,42	6.175
349	544.912,664 309.928,541	350	544.867,26 309.923,009	45.74
352	544.828,804 309.919,095	353	544.815,252 309.917,716	13.622
355	544.732,324 309.909,399	356	544.728,22 309.908,999	4.123
358	544.716,883 309.907,497	359	544.707,708 309.905,727	9.344
361	544.679,621 309.898,745	362	544.668,29 309.895,724	11.727
364	544.620,186 309.882,811	365	544.603,812 309.878,391	16.96
367	544.545,185 309.862,566	368	544.535,36 309.860,069	10.137
370	544.515,588 309.855,044	371	544.509,688 309.853,545	6.087
373	544.484,936 309.847,255	374	544.445,761 309.837,024	40.489
376	544.424,764 309.831,491	377	544.413,95 309.828,624	11.188
379	544.379,921 309.819,6	380	544.362,271 309.815,91	18.032
382	544.332,176 309.810,073	383	544.282,185 309.800,376	50.923
385	544.249,624 309.794,112	386	544.202,19 309.785,107	48.281
388	544.193,71 309.783,5	389	544.181,79 309.781,26	12.129
391	544.138,361 309.773,097	392	544.114,215 309.768,54	24.572
394	544.074,099 309.760,896	395	544.010,69 309.748,805	64.551
397	543.973,131 309.741,642	398	543.951,465 309.737,51	22.056
400	543.938,099 309.734,961	401	543.930,124 309.733,551	8.099
403	543.910,959 309.729,947	404	543.896,61 309.727,331	14.586
406	543.882,12 309.725,048	407	543.876,327 309.724,557	5.814
409	543.865,686 309.725,108	410	543.861,06 309.725,929	4.698

Punct început	X / Y	Punct sfârşit	X / Y	Lungime segment
314	545.620,995 310.073,581	315	545.580,641 310.065,216	41.212
317	545.573,45 310.063,725	318	545.570,099 310.063,031	3.422
320	545.492,315 310.047,441	321	545.465,84 310.042,279	26.974
323	545.443,714 310.037,965	324	545.420,08 310.033,356	24.079
326	545.361,226 310.021,4	327	545.346,785 310.018,466	14.736
329	545.308,924 310.010,679	330	545.305,693 310.010,014	3.299
332	545.281,842 310.005,505	333	545.254,951 310.000,421	27.367
335	545.179,731 309.986,238	336	545.137,135 309.977,368	43.51
338	545.129,218 309.975,72	339	545.099,242 309.969,514	30.612
341	545.050,601 309.958,674	342	545.045,442 309.957,493	5.292
344	544.978,301 309.942,209	345	544.938,302 309.933,103	41.022
347	544.918,776 309.929,42	348	544.915,881 309.928,902	2.941
350	544.867,26 309.923,009	351	544.834,261 309.919,65	33.17
353	544.815,252 309.917,716	354	544.765,055 309.912,584	50.459
356	544.728,22 309.908,999	357	544.726,33 309.908,815	1.899
359	544.707,708 309.905,727	360	544.690,947 309.901,726	17.232
362	544.668,29 309.895,724	363	544.640,87 309.888,363	28.391
365	544.603,812 309.878,391	366	544.598,701 309.877,011	5.294
368	544.535,36 309.860,069	369	544.530,821 309.858,915	4.683
371	544.509,688 309.853,545	372	544.486,339 309.847,612	24.091
374	544.445,761 309.837,024	375	544.438,234 309.835,058	7.78
377	544.413,95 309.828,624	378	544.388,243 309.821,807	26.596
380	544.362,271 309.815,91	381	544.337,395 309.811,085	25.34
383	544.282,185 309.800,376	384	544.274,299 309.798,846	8.033
386	544.202,19 309.785,107	387	544.196,875 309.784,1	5.41
389	544.181,79 309.781,26	390	544.159,822 309.777,131	22.353
392	544.114,215 309.768,54	393	544.108,358 309.767,424	5.962
395	544.010,69 309.748,805	396	543.992,764 309.745,386	18.249
398	543.951,465 309.737,51	399	543.943,533 309.735,998	8.075
401	543.930,124 309.733,551	402	543.928,063 309.733,065	2.118
404	543.896,61 309.727,331	405	543.888,19 309.725,796	8.559
407	543.876,327 309.724,557	408	543.870,8 309.724,604	5.527
410	543.861,06 309.725,929	411	543.853,739 309.727,834	7.565

Punct început	X / Y	Punct sfârşit	X / Y	Lungime segment
315	545.580,641 310.065,216	316	545.577,368 310.064,538	3.342
318	545.570,099 310.063,031	319	545.557,475 310.060,414	12.892
321	545.465,84 310.042,279	322	545.449,733 310.039,138	16.41
324	545.420,08 310.033,356	325	545.367,312 310.022,636	53.846
327	545.346,785 310.018,466	328	545.311,844 310.011,279	35.672
330	545.305,693 310.010,014	331	545.287,265 310.006,53	18.754
333	545.254,951 310.000,421	334	545.247,674 309.999,049	7.405
336	545.137,135 309.977,368	337	545.131,452 309.976,185	5.805
339	545.099,242 309.969,514	340	545.056,833 309.960,101	43.441
342	545.045,442 309.957,493	343	545.015,06 309.950,536	31.168
345	544.938,302 309.933,103	346	544.924,855 309.930,507	13.695
348	544.915,881 309.928,902	349	544.912,664 309.928,541	3.237
351	544.834,261 309.919,65	352	544.828,804 309.919,095	5.485
354	544.765,055 309.912,584	355	544.732,324 309.909,399	32.886
357	544.726,33 309.908,815	358	544.716,883 309.907,497	9.538
360	544.690,947 309.901,726	361	544.679,621 309.898,745	11.712
363	544.640,87 309.888,363	364	544.620,186 309.882,811	21.416
366	544.598,701 309.877,011	367	544.545,185 309.862,566	55.431
369	544.530,821 309.858,915	370	544.515,588 309.855,044	15.717
372	544.486,339 309.847,612	373	544.484,936 309.847,255	1.448
375	544.438,234 309.835,058	376	544.424,764 309.831,491	13.934
378	544.388,243 309.821,807	379	544.379,921 309.819,6	8.61
381	544.337,395 309.811,085	382	544.332,176 309.810,073	5.316
384	544.274,299 309.798,846	385	544.249,624 309.794,112	25.125
387	544.196,875 309.784,1	388	544.193,71 309.783,5	3.221
390	544.159,822 309.777,131	391	544.138,361 309.773,097	21.837
393	544.108,358 309.767,424	394	544.074,099 309.760,896	34.875
396	543.992,764 309.745,386	397	543.973,131 309.741,642	19.987
399	543.943,533 309.735,998	400	543.938,099 309.734,961	5.532
402	543.928,063 309.733,065	403	543.910,959 309.729,947	17.386
405	543.888,19 309.725,796	406	543.882,12 309.725,048	6.116
408	543.870,8 309.724,604	409	543.865,686 309.725,108	5.139
411	543.853,739 309.727,834	412	543.851,599 309.728,584	2.268

Verificat Primăria Videle

Punct început	X / Y	Punct sfârşit	X / Y	Lungime segment
412	543.851,599 309.728,584	413	543.849,762 309.729,442	2.027
415	543.827,19 309.741,964	416	543.817,21 309.750,279	12.99
418	543.795,589 309.781,564	419	543.791,243 309.792,311	11.592
421	543.785,444 309.809,493	422	543.772,73 309.846,642	39.264
424	543.758,892 309.887,076	425	543.755,242 309.892,353	6.416
427	543.750,09 309.897,525	428	543.743,062 309.899,411	7.277
430	543.730,499 309.899,056	431	543.724,615 309.896,467	6.428
433	543.691,493 309.879,335	434	543.683,211 309.875,051	9.324
436	543.675,009 309.864,583	437	543.685,863 309.869,668	11.986
439	543.699,925 309.876,941	440	543.703,245 309.878,659	3.738
442	543.732,383 309.893,33	443	543.737,027 309.894,373	4.76
445	543.744,867 309.894,032	446	543.749,329 309.890,224	5.866
448	543.753,484 309.884,347	449	543.776,978 309.815,7	72.556
451	543.780,405 309.805,686	452	543.781,628 309.802,191	3.703
454	543.790,177 309.778,941	455	543.801,89 309.758,412	23.635
457	543.823,588 309.737,156	458	543.833,92 309.730,216	12.446

Punct început	X / Y	Punct sfârşit	X / Y	Lungime segment
413	543.849,762 309.729,442	414	543.836,879 309.735,456	14.218
416	543.817,21 309.750,279	417	543.806,786 309.761,937	15.639
419	543.791,243 309.792,311	420	543.787,32 309.804,087	12.412
422	543.772,73 309.846,642	423	543.770,921 309.851,927	5.586
425	543.755,242 309.892,353	426	543.753,72 309.894,364	2.522
428	543.743,062 309.899,411	429	543.736,068 309.901,53	7.308
431	543.724,615 309.896,467	432	543.700,489 309.883,988	27.162
434	543.683,211 309.875,051	435	543.672,464 309.870,017	11.868
437	543.685,863 309.869,668	438	543.694,249 309.874,006	9.442
440	543.703,245 309.878,659	441	543.727,204 309.891,051	26.974
443	543.737,027 309.894,373	444	543.740,951 309.894,2	3.928
446	543.749,329 309.890,224	447	543.750,38 309.888,834	1.743
449	543.776,978 309.815,7	450	543.779,619 309.807,983	8.156
452	543.781,628 309.802,191	453	543.785,61 309.790,236	12.601
455	543.801,89 309.758,412	456	543.813,031 309.745,951	16.715
458	543.833,92 309.730,216	1	543.840,096 309.727,333	6.816

Punct început	X / Y	Punct sfârşit	X / Y	Lungime segment
414	543.836,879 309.735,456	415	543.827,19 309.741,964	11.672
417	543.806,786 309.761,937	418	543.795,589 309.781,564	22.596
420	543.787,32 309.804,087	421	543.785,444 309.809,493	5.722
423	543.770,921 309.851,927	424	543.758,892 309.887,076	37.15
426	543.753,72 309.894,364	427	543.750,09 309.897,525	4.813
429	543.736,068 309.901,53	430	543.730,499 309.899,056	6.094
432	543.700,489 309.883,988	433	543.691,493 309.879,335	10.128
435	543.672,464 309.870,017	436	543.675,009 309.864,583	6.0
438	543.694,249 309.874,006	439	543.699,925 309.876,941	6.39
441	543.727,204 309.891,051	442	543.732,383 309.893,33	5.658
444	543.740,951 309.894,2	445	543.744,867 309.894,032	3.92
447	543.750,38 309.888,834	448	543.753,484 309.884,347	5.456
450	543.779,619 309.807,983	451	543.780,405 309.805,686	2.428
453	543.785,61 309.790,236	454	543.790,177 309.778,941	12.183
456	543.813,031 309.745,951	457	543.823,588 309.737,156	13.741

**** Lungimile segmentelor sunt determinate în planul de proiecţie Stereo 70 şi sunt rotunjite la 1 milimetru.**
***** Distanţa dintre puncte este formată din segmente cumulate ce sunt mai mici decât valoarea 1 milimetru.**

Neutilizabil în circuitul civil

DATE DESPRE IMOBILUL NR. 59763

Oficiul de Cadastru şi Publicitate Imobiliară TELEORMAN
Biroul de Cadastru şi Publicitate Imobiliară Videle

A. Partea I. Descrierea imobilului

TEREN Extravilan

Adresa: Jud. Teleorman

Nr. Crt	Nr cadastral Nr. topografic	Suprafaţa* (mp)	Observaţii / Referinţe
A1		Din acte: 2.500 Masurata: 580	Sector cadastral:15 Teren neimprejmuit;

B. Partea II. Proprietari şi acte

Inscrieri privitoare la dreptul de proprietate şi alte drepturi reale		Referinţe
/		
Act Administrativ nr. 9003053, din 22/09/2006 emis de CJSDPAT TELEORMAN;		
B1	Intabulare, drept de PROPRIETATE, Legea 18/1991, dobandit prin Reconstituire, cota actuala 1/1, cota initiala 1/1	A1
	1) **BĂDĂNOIU ZOEA** 2) **VLAD ANASTASIA** 3) **VASILE MARIA** 4) **VOCHIN PETRA** 5) **STOIAN TUDORA**	

C. Partea III. SARCINI .

Inscrieri privind dezmembramintele dreptului de proprietate, drepturi reale de garanţie şi sarcini	Referinţe
NU SUNT	

Neutilizabil în circuitul civil

Anexa Nr. 1 La Partea I

Teren

Nr cadastral	Suprafaţa (mp)*	Observaţii / Referinţe
	Din acte: 2.500 Masurata: 580	

* Suprafaţa este determinată in planul de proiecţie Stereo 70.

DETALII LINIARE IMOBIL



Date referitoare la teren

Crt	Categorie folosinţă	Intra vilan	Suprafaţa (mp)	Tarla	Parcelă	Nr. topo	Observaţii / Referinţe
1	arabil	NU	580	91/1	850/202	-	LOT2; Identic cu tarla 91; Imobilul este despărțit de sondă. Diferența de suprafață se regăsește la ID 59758. ID 59758 (P850/202 LOT1 - 1920mp) + ID 59763 (P850/202 LOT2 - 580mp) = 2500mp

Lungime Segmente

1) Valorile lungimilor segmentelor sunt obţinute din proiecţie în plan.

Punct început	X / Y	Punct sfârşit	X / Y	Lungime segment (** (m)
1	543.961,504 309.650,556	2	543.981,03 309.651,35	19.542
2	543.981,03 309.651,35	3	543.977,161 309.682,336	31.227
3	543.977,161 309.682,336	4	543.957,337 309.678,147	20.262

Document care conține date cu caracter personal, protejat de prevederile Regulamentului (UE) nr. 679/2016 și Legii 190/2018

Punct început	X / Y	Punct sfârşit	X / Y	Lungime segment (** (m)
4	543.957,337 309.678,147	5	543.958,748 309.671,807	6.495
5	543.958,748 309.671,807	1	543.961,504 309.650,556	21.429

**** Lungimile segmentelor sunt determinate în planul de proiecţie Stereo 70 şi sunt rotunjite la 1 milimetru.**
***** Distanţa dintre puncte este formată din segmente cumulate ce sunt mai mici decât valoarea 1 milimetru.**

Neutilizabil in circuitul civil

DATE DESPRE IMOBILUL NR. 59765

Oficiul de Cadastru şi Publicitate Imobiliară TELEORMAN
Biroul de Cadastru şi Publicitate Imobiliară Videle

A. Partea I. Descrierea imobilului

TEREN Extravilan

Adresa: Jud. Teleorman

Nr. Crt	Nr cadastral Nr. topografic	Suprafaţa* (mp)	Observaţii / Referinţe
A1		Din acte: 8.700 Masurata: 1.895	Sector cadastral:15 Teren neimprejmuit;

B. Partea II. Proprietari şi acte

Inscrieri privitoare la dreptul de proprietate şi alte drepturi reale		Referinţe
/		
Act Administrativ nr. 902915, din 09/08/2002 emis de CJSDPAT TELEORMAN;		
B1	Intabulare, drept de PROPRIETATE, Legea 18/1991, dobandit prin Reconstituire, cota actuala 1/1, cota initiala 1/1	A1
	1) **ENE N. MARIN**	

C. Partea III. SARCINI .

Inscrieri privind dezmembramintele dreptului de proprietate, drepturi reale de garanţie şi sarcini	Referinţe
NU SUNT	

Neutilizabil în circuitul civil

Anexa Nr. 1 La Partea I

Teren

Nr cadastral	Suprafaţa (mp)*	Observaţii / Referinţe
	Din acte: 8.700 Masurata: 1.895	

* Suprafaţa este determinată in planul de proiecţie Stereo 70.

DETALII LINIARE IMOBIL

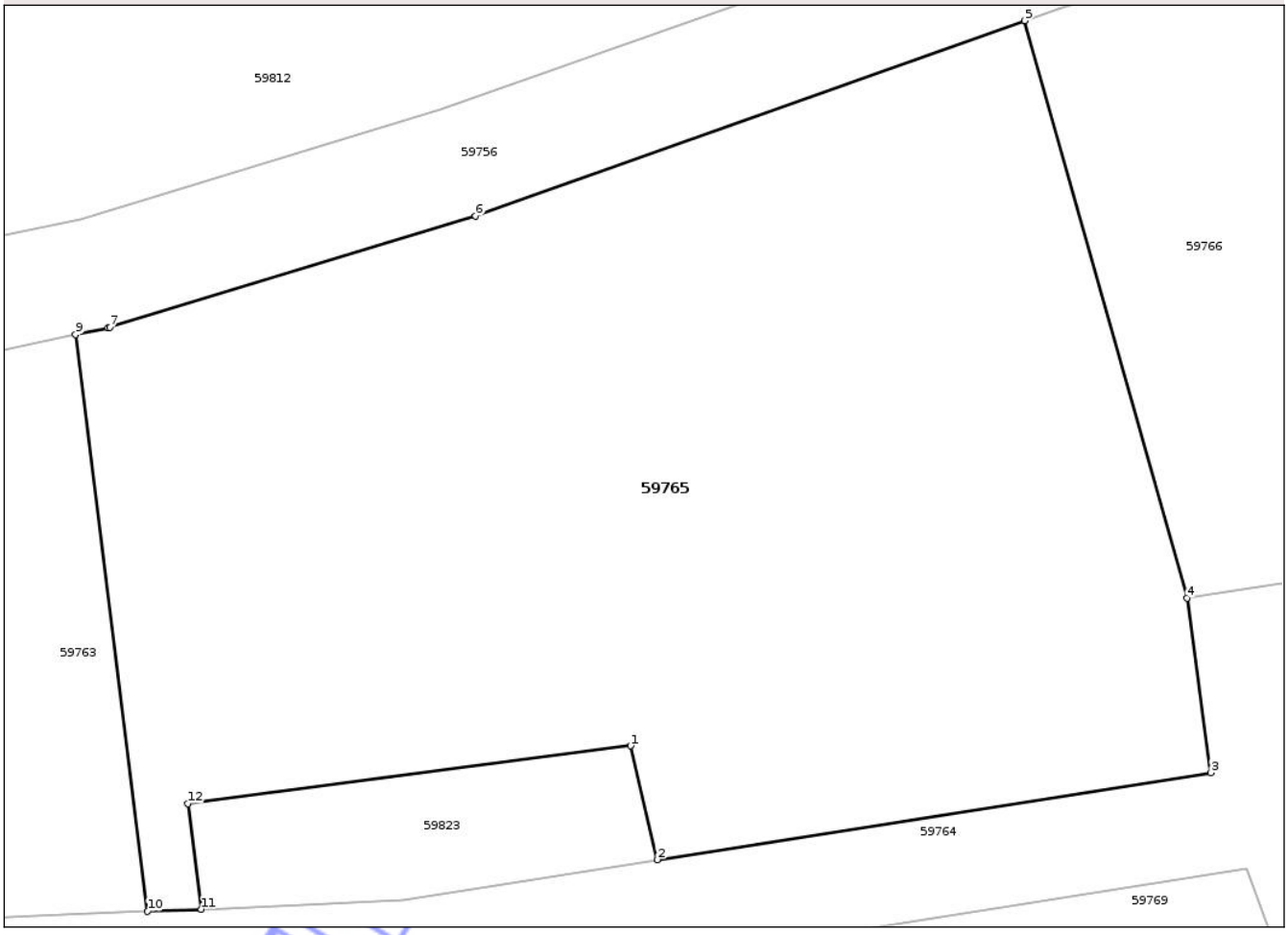

Date referitoare la teren

Crt	Categorie folosinţă	Intra vilan	Suprafaţa (mp)	Tarla	Parcelă	Nr. topo	Observaţii / Referinţe
1	arabil	NU	1.895	91/1	860/2	-	LOT1; Identic cu tarla 91/II; Imobilul este despărțit de sondă. Diferența de suprafață se regăsește la ID 59769. ID 59765 (P860/2 LOT1 - 1895mp) + ID 59769 (P860/2 LOT2 - 6805mp) = 8700mp

Lungime Segmente

1) Valorile lungimilor segmentelor sunt obţinute din proiecţie în plan.

Punct început	X / Y	Punct sfârşit	X / Y	Lungime segment (** (m)
1	544.006,982 309.660,239	2	544.008,426 309.654,122	6.285
2	544.008,426 309.654,122	3	544.038,156 309.658,795	30.095
3	544.038,156 309.658,795	4	544.036,88 309.668,179	9.47

Document care conține date cu caracter personal, protejat de prevederile Regulamentului (UE) nr. 679/2016 și Legii 190/2018

Punct început	X / Y	Punct sfârşit	X / Y	Lungime segment (** (m)
4	544.036,88 309.668,179	5	544.028,161 309.699,197	32.22
5	544.028,161 309.699,197	6	543.998,652 309.688,71	31.317
6	543.998,652 309.688,71	7	543.978,995 309.682,724	20.548
7	543.978,995 309.682,724	8	543.978,91 309.682,706	0.087
8	543.978,91 309.682,706	9	543.977,161 309.682,336	1.788
9	543.977,161 309.682,336	10	543.981,03 309.651,35	31.227
10	543.981,03 309.651,35	11	543.983,923 309.651,468	2.895
11	543.983,923 309.651,468	12	543.983,214 309.657,132	5.708
12	543.983,214 309.657,132	1	544.006,982 309.660,239	23.97

**** Lungimile segmentelor sunt determinate în planul de proiecţie Stereo 70 şi sunt rotunjite la 1 milimetru.**
***** Distanţa dintre puncte este formată din segmente cumulate ce sunt mai mici decât valoarea 1 milimetru.**

Neutilizabil in circuitul civil

DATE DESPRE IMOBILUL NR. 59766

Oficiul de Cadastru şi Publicitate Imobiliară TELEORMAN
Biroul de Cadastru şi Publicitate Imobiliară Videle

A. Partea I. Descrierea imobilului

TEREN Extravilan

Adresa: Jud. Teleorman

Nr. Crt	Nr cadastral Nr. topografic	Suprafaţa* (mp)	Observaţii / Referinţe
A1		Din acte: 5.123 Masurata: 1.283	Sector cadastral:15 Teren neimprejmuit;

B. Partea II. Proprietari şi acte

Inscrieri privitoare la dreptul de proprietate şi alte drepturi reale		Referinţe
/		
Act Administrativ nr. 903007, din 15/11/2002 emis de CJSDPAT TELEORMAN;		
B1	Intabulare, drept de PROPRIETATE, Legea 18/1991, dobandit prin Reconstituire, cota actuala 1/1, cota initiala 1/1	A1
	1) **BADANOIU V. ZOIA**	

C. Partea III. SARCINI .

Inscrieri privind dezmembramintele dreptului de proprietate, drepturi reale de garanţie şi sarcini	Referinţe
NU SUNT	

Neutilizabil în circuitul civil

Anexa Nr. 1 La Partea I

Teren

Nr cadastral	Suprafaţa (mp)*	Observaţii / Referinţe
	Din acte: 5.123 Masurata: 1.283	

* Suprafaţa este determinată in planul de proiecţie Stereo 70.

DETALII LINIARE IMOBIL

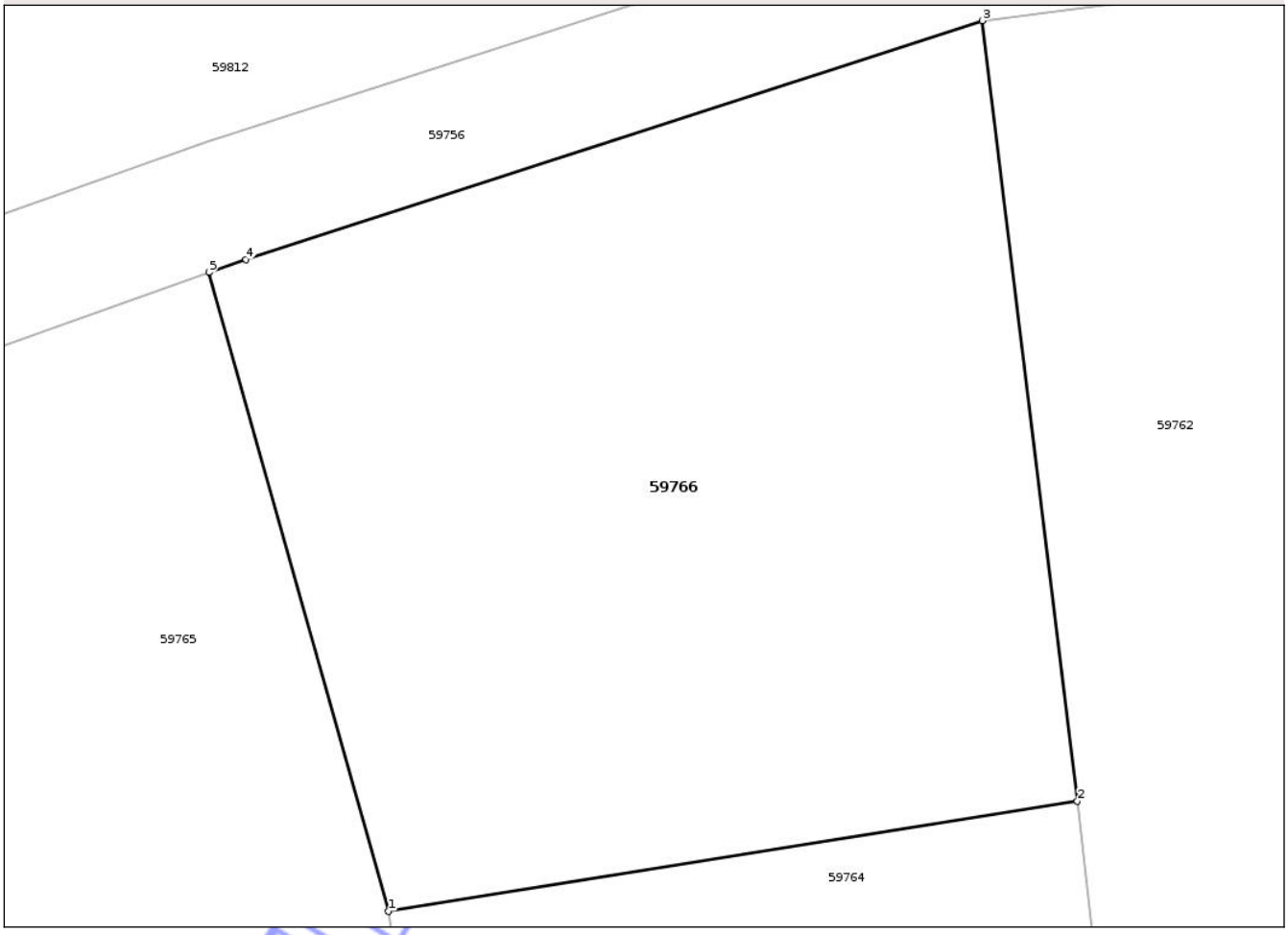

Date referitoare la teren

Crt	Categorie folosinţă	Intra vilan	Suprafaţa (mp)	Tarla	Parcelă	Nr. topo	Observaţii / Referinţe
1	arabil	NU	1.283	91/1	860/1	-	LOT1; Identic cu tarla 91; Imobilul este despărțit de sondă. Diferența de suprafață se regăsește la ID 59767. ID 59766 (P860/1 LOT1 - 1283mp) + ID 59767 (P860/1 LOT2 - 3840mp) = 5123mp

Lungime Segmente

1) Valorile lungimilor segmentelor sunt obţinute din proiecţie în plan.

Punct început	X / Y	Punct sfârşit	X / Y	Lungime segment (** (m)
1	544.036,88 309.668,179	2	544.070,344 309.673,522	33.888
2	544.070,344 309.673,522	3	544.065,728 309.711,424	38.182
3	544.065,728 309.711,424	4	544.029,959 309.699,836	37.599

Document care conține date cu caracter personal, protejat de prevederile Regulamentului (UE) nr. 679/2016 și Legii 190/2018

Punct început	X / Y	Punct sfârşit	X / Y	Lungime segment (** (m)
4	544.029,959 309.699,836	5	544.028,161 309.699,197	1.908
5	544.028,161 309.699,197	1	544.036,88 309.668,179	32.22

**** Lungimile segmentelor sunt determinate în planul de proiecţie Stereo 70 şi sunt rotunjite la 1 milimetru.**
***** Distanţa dintre puncte este formată din segmente cumulate ce sunt mai mici decât valoarea 1 milimetru.**

Neutilizabil in circuitul civil

DATE DESPRE IMOBILUL NR. 59769

Oficiul de Cadastru şi Publicitate Imobiliară TELEORMAN
Biroul de Cadastru şi Publicitate Imobiliară Videle

A. Partea I. Descrierea imobilului

TEREN Extravilan

Adresa: Jud. Teleorman

Nr. Crt	Nr cadastral Nr. topografic	Suprafaţa* (mp)	Observaţii / Referinţe
A1		Din acte: 8.700 Masurata: 6.805	Sector cadastral:15 Teren neimprejmuit;

B. Partea II. Proprietari şi acte

Inscrieri privitoare la dreptul de proprietate şi alte drepturi reale		Referinţe
/		
Act Administrativ nr. 902915, din 09/08/2002 emis de CJSDPAT TELEORMAN;		
B1	Intabulare, drept de PROPRIETATE, Legea 18/1991, dobandit prin Reconstituire, cota actuala 1/1, cota initiala 1/1	A1
	1) **ENE N. MARIN**	

C. Partea III. SARCINI .

Inscrieri privind dezmembramintele dreptului de proprietate, drepturi reale de garanţie şi sarcini	Referinţe
NU SUNT	

Neutilizabil în circuitul civil

Anexa Nr. 1 La Partea I

Teren

Nr cadastral	Suprafaţa (mp)*	Observaţii / Referinţe
	Din acte: 8.700 Masurata: 6.805	

* Suprafaţa este determinată in planul de proiecţie Stereo 70.

DETALII LINIARE IMOBIL



Date referitoare la teren

Crt	Categorie folosinţă	Intra vilan	Suprafaţa (mp)	Tarla	Parcelă	Nr. topo	Observaţii / Referinţe
1	arabil	NU	6.805	91/1	860/2	-	LOT2; Identic cu tarla 91/II; Imobilul este despărțit de sondă. Diferența de suprafață se regăsește la ID 59765. ID 59765 (P860/2 LOT1 - 1895mp) + ID 59769 (P860/2 LOT2 - 6805mp) = 8700mp

Lungime Segmente

1) Valorile lungimilor segmentelor sunt obţinute din proiecţie în plan.

Punct început	X / Y	Punct sfârşit	X / Y	Lungime segment (** (m)
1	543.994,411 309.646,488	2	543.983,507 309.645,846	10.923
2	543.983,507 309.645,846	3	543.984,766 309.620,212	25.665
3	543.984,766 309.620,212	4	543.980,958 309.619,154	3.952

Document care conține date cu caracter personal, protejat de prevederile Regulamentului (UE) nr. 679/2016 și Legii 190/2018

Punct început	X / Y	Punct sfârşit	X / Y	Lungime segment (** (m)
4	543.980,958 309.619,154	5	543.984,355 309.551,533	67.706
5	543.984,355 309.551,533	6	544.022,242 309.550,282	37.908
6	544.022,242 309.550,282	7	544.021,245 309.528,756	21.549
7	544.021,245 309.528,756	8	544.001,672 309.529,642	19.593
8	544.001,672 309.529,642	9	544.001,5 309.526,005	3.641
9	544.001,5 309.526,005	10	544.004,466 309.525,857	2.97
10	544.004,466 309.525,857	11	544.034,578 309.523,933	30.173
11	544.034,578 309.523,933	12	544.047,97 309.523,951	13.392
12	544.047,97 309.523,951	13	544.042,287 309.647,662	123.841
13	544.042,287 309.647,662	14	544.040,074 309.653,625	6.36
14	544.040,074 309.653,625	1	543.994,411 309.646,488	46.217

**** Lungimile segmentelor sunt determinate în planul de proiecţie Stereo 70 şi sunt rotunjite la 1 milimetru.**
***** Distanţa dintre puncte este formată din segmente cumulate ce sunt mai mici decât valoarea 1 milimetru.**

Neutilizabil în circuitul civil

DATE DESPRE IMOBILUL NR. 59770

Oficiul de Cadastru şi Publicitate Imobiliară TELEORMAN
Biroul de Cadastru şi Publicitate Imobiliară Videle

A. Partea I. Descrierea imobilului

TEREN Extravilan

Adresa: Jud. Teleorman

Nr. Crt	Nr cadastral Nr. topografic	Suprafaţa* (mp)	Observaţii / Referinţe
A1		3.169	Sector cadastral:15 Teren neimprejmuit;

B. Partea II. Proprietari şi acte

Inscrieri privitoare la dreptul de proprietate şi alte drepturi reale		Referinţe
/		
Act Administrativ nr. 09-01569, din 29/06/1995 emis de CJSDPAT TELEORMAN;		
B1	Intabulare, drept de PROPRIETATE, Legea 18/1991, dobandit prin Reconstituire, cota actuala 1/1, cota initiala 1/1	A1
	1) **BADEA ANASTASIA**	

C. Partea III. SARCINI .

Inscrieri privind dezmembramintele dreptului de proprietate, drepturi reale de garanţie şi sarcini	Referinţe
NU SUNT	

Neutilizabil în circuitul civil

Anexa Nr. 1 La Partea I

Teren

Nr cadastral	Suprafaţa (mp)*	Observaţii / Referinţe
	3.169	

* Suprafaţa este determinată in planul de proiecţie Stereo 70.

DETALII LINIARE IMOBIL



Date referitoare la teren

Crt	Categorie folosinţă	Intra vilan	Suprafaţa (mp)	Tarla	Parcelă	Nr. topo	Observaţii / Referinţe
1	arabil	NU	3.169	91/1	1	-	identic cu tarla 91/5

Lungime Segmente
1) Valorile lungimilor segmentelor sunt obţinute din proiecţie în plan.

Punct început	X / Y	Punct sfârşit	X / Y	Lungime segment (** (m)
1	544.155,6 309.644,52	2	544.133,955 309.646,329	21.72
2	544.133,955 309.646,329	3	544.139,611 309.526,992	119.471
3	544.139,611 309.526,992	4	544.163,405 309.529,53	23.929
4	544.163,405 309.529,53	5	544.166,771 309.529,889	3.385
5	544.166,771 309.529,889	6	544.160,972 309.645,104	115.361

Document care conţine date cu caracter personal, protejat de prevederile Regulamentului (UE) nr. 679/2016 şi Legii 190/2018

Punct început	X / Y	Punct sfârşit	X / Y	Lungime segment (** (m)
6	544.160,972 309.645,104	7	544.155,6 309.644,52	5.404
7	544.155,6 309.644,52	8	544.145,806 309.615,616	30.518
8	544.145,806 309.615,616	9	544.145,806 309.616,816	1.2
9	544.145,806 309.616,816	10	544.147,006 309.616,816	1.2
10	544.147,006 309.616,816	11	544.147,006 309.615,616	1.2
11	544.147,006 309.615,616	1	544.145,806 309.615,616	1.2

**** Lungimile segmentelor sunt determinate în planul de proiecţie Stereo 70 şi sunt rotunjite la 1 milimetru.**
***** Distanţa dintre puncte este formată din segmente cumulate ce sunt mai mici decât valoarea 1 milimetru.**

Neutilizabil in circuitul civil

DATE DESPRE IMOBILUL NR. 59771

Oficiul de Cadastru şi Publicitate Imobiliară TELEORMAN
Biroul de Cadastru şi Publicitate Imobiliară Videle

A. Partea I. Descrierea imobilului

TEREN Extravilan

Adresa: Jud. Teleorman

Nr. Crt	Nr cadastral Nr. topografic	Suprafaţa* (mp)	Observaţii / Referinţe
A1		1.729	Sector cadastral:15 Teren neimprejmuit;

B. Partea II. Proprietari şi acte

Inscrieri privitoare la dreptul de proprietate şi alte drepturi reale		Referinţe
/		
Act Administrativ nr. 23306, din 04/12/2024 emis de PRIMĂRIA ORAȘULUI VIDELE;		
B1	Inscrierea posesiei, drept de PROPRIETATE, dobandit prin Lege, cota actuala 1/1, cota initiala 1/1	A1
	1) **NEIDENTIFICAT NEIDENTIFICAT**	
Act Normativ nr. 7, din 13/03/1996 emis de PARLAMENTUL ROMÂNIEI (art. 13);		
B2	Se noteaza mentiunea de proprietar neidentificat	A1

C. Partea III. SARCINI .

Inscrieri privind dezmembramintele dreptului de proprietate, drepturi reale de garanţie şi sarcini	Referinţe
NU SUNT	

Neutilizabil în circuitul civil

Anexa Nr. 1 La Partea I

Teren

Nr cadastral	Suprafaţa (mp)*	Observaţii / Referinţe
	1.729	

* Suprafaţa este determinată in planul de proiecţie Stereo 70.

DETALII LINIARE IMOBIL

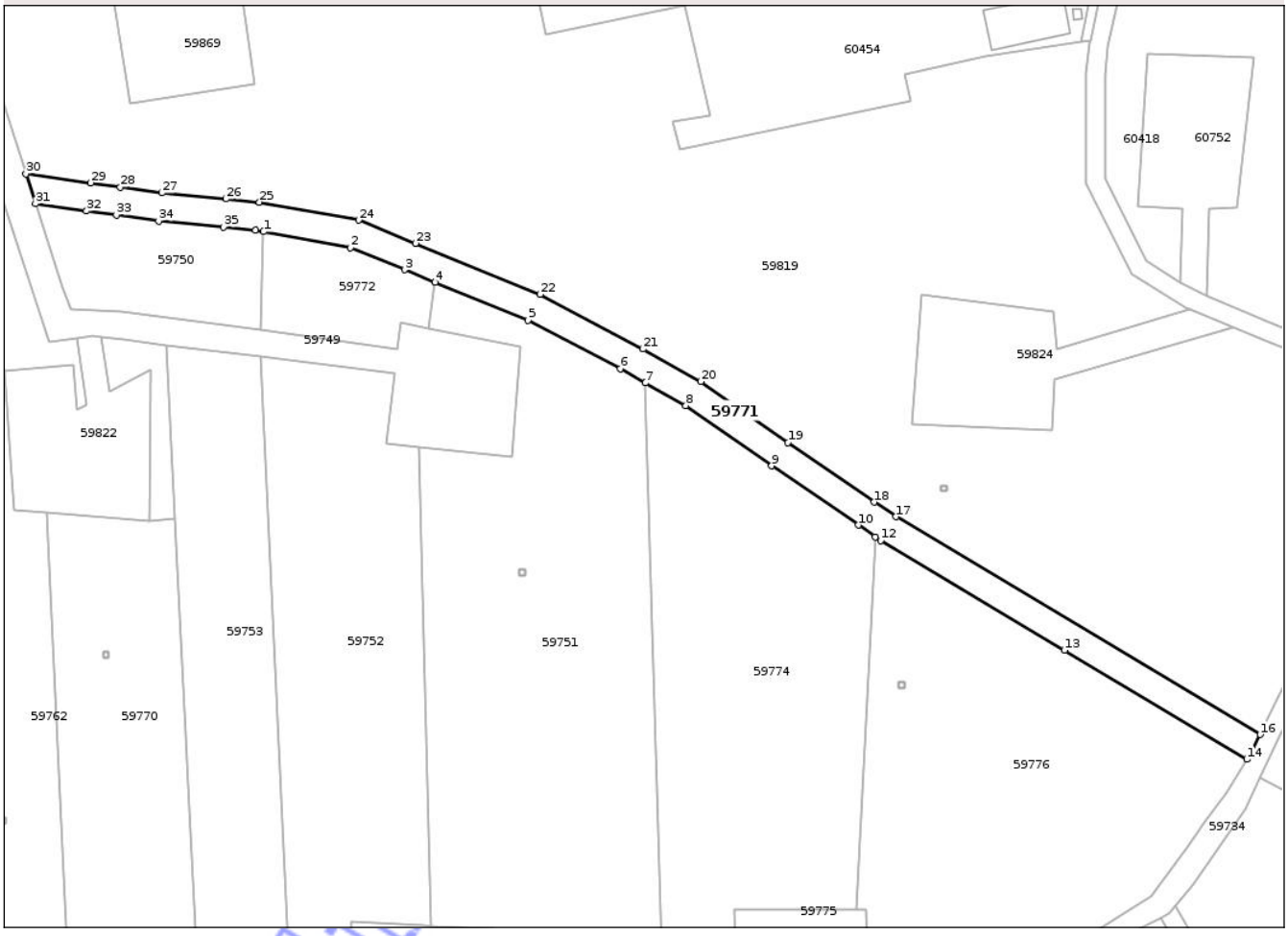

Date referitoare la teren

Crt	Categorie folosinţă	Intra vilan	Suprafaţa (mp)	Tarla	Parcelă	Nr. topo	Observaţii / Referinţe
1	curti constructii	NU	1.729	-	-	-	

Lungime Segmente

1) Valorile lungimilor segmentelor sunt obţinute din proiecţie în plan.

Punct început	X / Y	Punct sfârşit	X / Y	Lungime segment (** (m)
1	544.179,821 309.705,754	2	544.198,252 309.702,391	18.735
3	544.209,717 309.697,716	4	544.216,166 309.695,086	6.965
5	544.235,888 309.687,044	6	544.255,38 309.676,774	22.032
7	544.260,683 309.673,746	8	544.269,282 309.668,963	9.84
9	544.287,454 309.656,219	10	544.305,771 309.643,655	22.212

Punct început	X / Y	Punct sfârşit	X / Y	Lungime segment (** (m)
2	544.198,252 309.702,391	3	544.209,717 309.697,716	12.382
4	544.216,166 309.695,086	5	544.235,888 309.687,044	21.299
6	544.255,38 309.676,774	7	544.260,683 309.673,746	6.107
8	544.269,282 309.668,963	9	544.287,454 309.656,219	22.195
10	544.305,771 309.643,655	11	544.309,368 309.641,187	4.362

Neautentificat

Punct început	X / Y	Punct sfârşit	X / Y	Lungime segment (** (m)
11	544.309,368 309.641,187	12	544.310,519 309.640,397	1.396
13	544.349,472 309.617,206	14	544.388,113 309.594,127	45.009
15	544.389,445 309.596,249	16	544.390,944 309.599,371	3.463
17	544.313,755 309.645,452	18	544.309,122 309.648,543	5.569
19	544.290,874 309.661,149	20	544.272,471 309.674,055	22.477
21	544.260,129 309.680,919	22	544.238,439 309.692,484	24.581
23	544.211,983 309.703,272	24	544.199,941 309.708,182	13.005
25	544.178,93 309.712,016	26	544.171,868 309.712,679	7.093
27	544.158,294 309.713,954	28	544.149,46 309.715,199	8.921
29	544.143,156 309.716,088	30	544.129,469 309.718,018	13.822
31	544.131,497 309.711,673	32	544.142,319 309.710,147	10.929
33	544.148,622 309.709,258	34	544.157,594 309.707,993	9.061
35	544.171,307 309.706,705	36	544.178,11 309.706,066	6.833

Punct început	X / Y	Punct sfârşit	X / Y	Lungime segment (** (m)
12	544.310,519 309.640,397	13	544.349,472 309.617,206	45.334
14	544.388,113 309.594,127	15	544.389,445 309.596,249	2.505
16	544.390,944 309.599,371	17	544.313,755 309.645,452	89.898
18	544.309,122 309.648,543	19	544.290,874 309.661,149	22.179
20	544.272,471 309.674,055	21	544.260,129 309.680,919	14.122
22	544.238,439 309.692,484	23	544.211,983 309.703,272	28.571
24	544.199,941 309.708,182	25	544.178,93 309.712,016	21.358
26	544.171,868 309.712,679	27	544.158,294 309.713,954	13.634
28	544.149,46 309.715,199	29	544.143,156 309.716,088	6.366
30	544.129,469 309.718,018	31	544.131,497 309.711,673	6.661
32	544.142,319 309.710,147	33	544.148,622 309.709,258	6.365
34	544.157,594 309.707,993	35	544.171,307 309.706,705	13.773
36	544.178,11 309.706,066	1	544.179,821 309.705,754	1.739

**** Lungimile segmentelor sunt determinate în planul de proiecţie Stereo 70 şi sunt rotunjite la 1 milimetru.**
***** Distanţa dintre puncte este formată din segmente cumulate ce sunt mai mici decât valoarea 1 milimetru.**

Neutilizabil în circuitul civil

DATE DESPRE IMOBILUL NR. 59772

Oficiul de Cadastru şi Publicitate Imobiliară TELEORMAN
Biroul de Cadastru şi Publicitate Imobiliară Videle

A. Partea I. Descrierea imobilului

TEREN Extravilan

Adresa: Jud. Teleorman

Nr. Crt	Nr cadastral Nr. topografic	Suprafaţa* (mp)	Observaţii / Referinţe
A1		Din acte: 4.750 Masurata: 650	Sector cadastral:15 Teren neimprejmuit;

B. Partea II. Proprietari şi acte

Inscrieri privitoare la dreptul de proprietate şi alte drepturi reale		Referinţe
/		
Act Administrativ nr. 902064, din 08/07/2003 emis de CJSDPAT TELEORMAN;		
B1	Intabulare, drept de PROPRIETATE, Legea 18/1991, dobandit prin Reconstituire, cota actuala 1/1, cota initiala 1/1	A1
	1) **DOBRE PETRE**	

C. Partea III. SARCINI .

Inscrieri privind dezmembramintele dreptului de proprietate, drepturi reale de garanţie şi sarcini	Referinţe
NU SUNT	

Neutilizabil în circuitul civil

Anexa Nr. 1 La Partea I

Teren

Nr cadastral	Suprafaţa (mp)*	Observaţii / Referinţe
	Din acte: 4.750 Masurata: 650	

* Suprafaţa este determinată in planul de proiecţie Stereo 70.

DETALII LINIARE IMOBIL

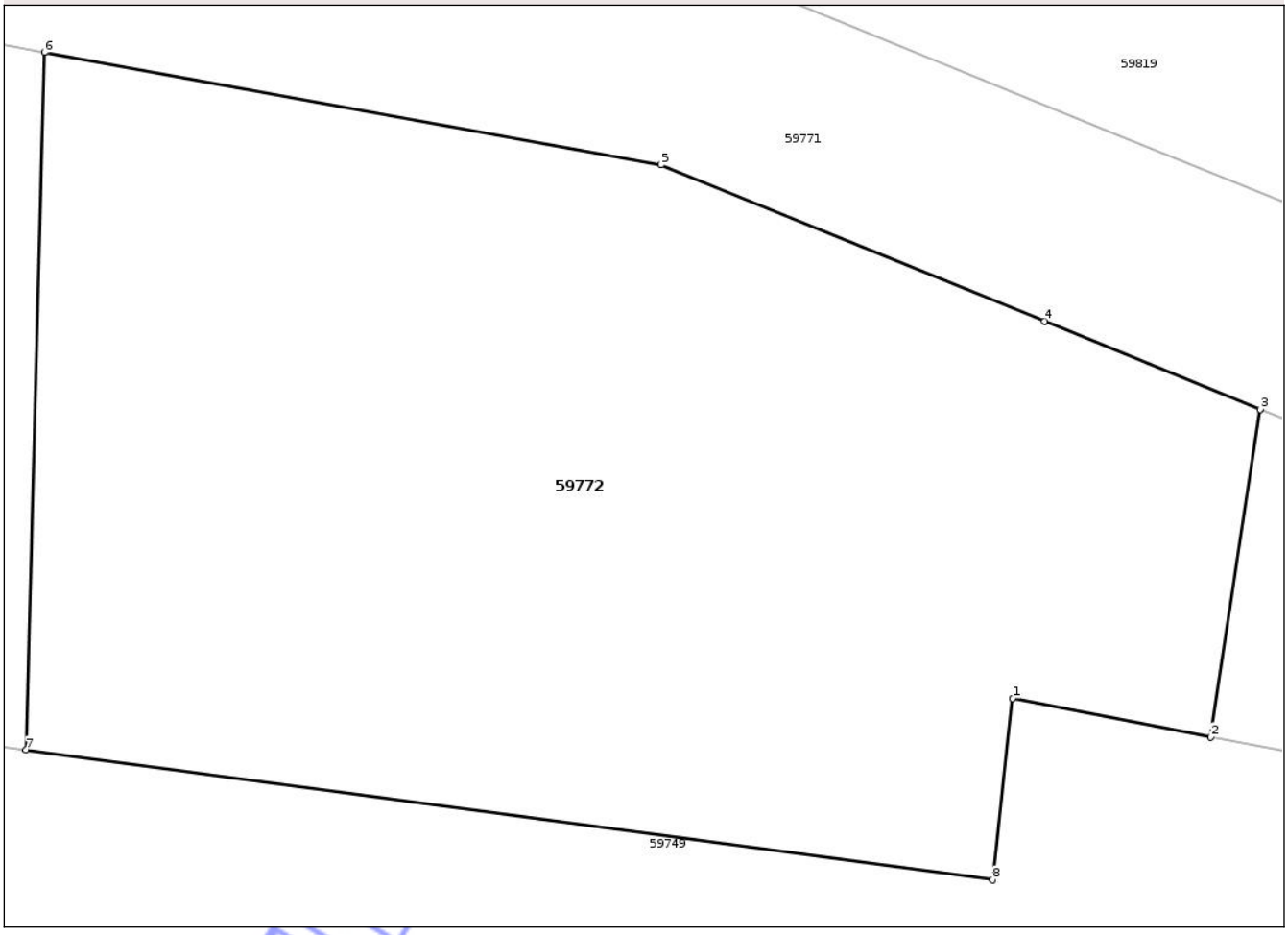

Date referitoare la teren

Crt	Categorie folosinţă	Intra vilan	Suprafaţa (mp)	Tarla	Parcelă	Nr. topo	Observaţii / Referinţe
1	arabil	NU	650	91/1	2	-	LOT2; Identic cu tarla 91/7; Imobilul este despărțit de sondă. Diferența de suprafață se regăsește la ID 59752. ID 59752 (P2 LOT1 - 4100mp) + ID 59772 (P2 LOT2 - 650mp) = 4750mp

Lungime Segmente

1) Valorile lungimilor segmentelor sunt obţinute din proiecţie în plan.

Punct început	X / Y	Punct sfârşit	X / Y	Lungime segment (** (m)
1	544.208,766 309.686,445	2	544.214,688 309.685,293	6.033
2	544.214,688 309.685,293	3	544.216,166 309.695,086	9.904
3	544.216,166 309.695,086	4	544.209,717 309.697,716	6.965

Document care conține date cu caracter personal, protejat de prevederile Regulamentului (UE) nr. 679/2016 și Legii 190/2018

Punct început	X / Y	Punct sfârşit	X / Y	Lungime segment (** (m)
4	544.209,717 309.697,716	5	544.198,252 309.702,391	12.382
5	544.198,252 309.702,391	6	544.179,821 309.705,754	18.735
6	544.179,821 309.705,754	7	544.179,268 309.684,909	20.852
7	544.179,268 309.684,909	8	544.208,166 309.681,028	29.157
8	544.208,166 309.681,028	1	544.208,766 309.686,445	5.45

**** Lungimile segmentelor sunt determinate în planul de proiecţie Stereo 70 şi sunt rotunjite la 1 milimetru.**
***** Distanţa dintre puncte este formată din segmente cumulate ce sunt mai mici decât valoarea 1 milimetru.**

Neutilizabil in circuitul civil

DATE DESPRE IMOBILUL NR. 59773

Oficiul de Cadastru şi Publicitate Imobiliară TELEORMAN
Biroul de Cadastru şi Publicitate Imobiliară Videle

A. Partea I. Descrierea imobilului

Nr. CF vechi:940
Nr. cadastral vechi:1670

TEREN Extravilan

Adresa: Jud. Teleorman

Nr. Crt	Nr cadastral Nr. topografic	Suprafaţa* (mp)	Observaţii / Referinţe
A1	22755	633	Sector cadastral:15 Teren neimprejmuit; Sonda 3211 Videle Vest

B. Partea II. Proprietari şi acte

Inscrieri privitoare la dreptul de proprietate şi alte drepturi reale		Referinţe
468 / 30/08/2004		
Act Administrativ nr. 8170, din 24/02/2003 emis de MINISTERUL INDUSTRIEI SI RESURSELOR;		
B1	Intabulare, drept de PROPRIETATE, dobandit prin Lege, cota actuala 1/1, cota initiala 1/1	A1
	1) **OMV PETROM SA**, CIF:1590082	
	OBSERVATII: (provenita din conversia CF 940)	

C. Partea III. SARCINI .

Inscrieri privind dezmembramintele dreptului de proprietate, drepturi reale de garanţie şi sarcini	Referinţe
NU SUNT	

Neutilizabil în circuitul civil

Anexa Nr. 1 La Partea I

Teren

Nr cadastral	Suprafaţa (mp)*	Observaţii / Referinţe
22755	633	Sonda 3211 Videle Vest

* Suprafaţa este determinată in planul de proiecţie Stereo 70.

DETALII LINIARE IMOBIL

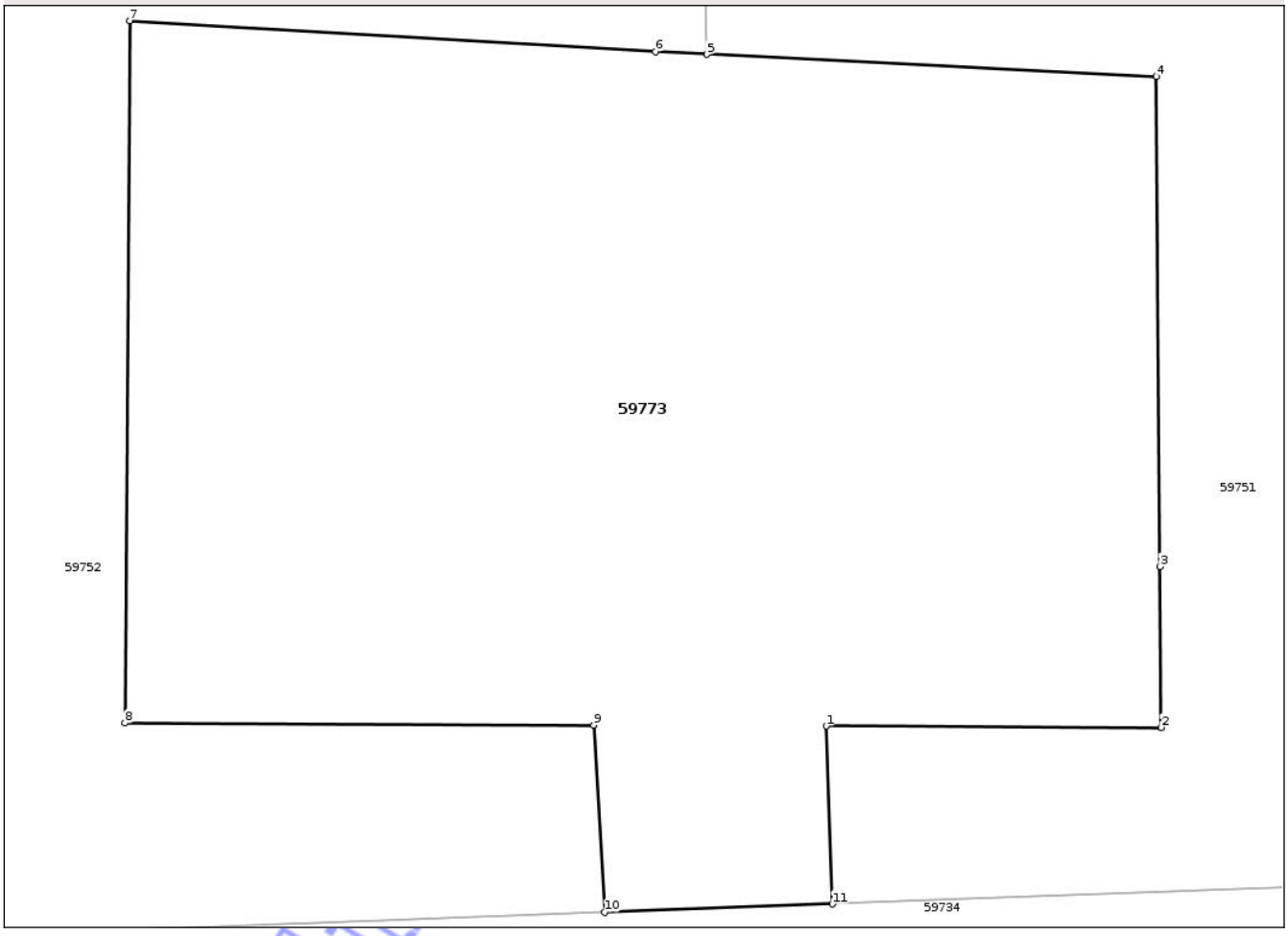

Date referitoare la teren

Crt	Categorie folosinţă	Intra vilan	Suprafaţa (mp)	Tarla	Parcelă	Nr. topo	Observaţii / Referinţe
1	curti constructii	NU	597	91/1	860	-	identic cu tarla 91
2	drum	NU	36	91/1	860	-	identic cu tarla 91

Lungime Segmente
1) Valorile lungimilor segmentelor sunt obţinute din proiecţie în plan.

Punct început	X / Y	Punct sfârşit	X / Y	Lungime segment (** (m)
1	544.218,857 309.539,223	2	544.228,675 309.539,18	9.818
2	544.228,675 309.539,18	3	544.228,645 309.543,887	4.707
3	544.228,645 309.543,887	4	544.228,528 309.558,226	14.339
4	544.228,528 309.558,226	5	544.215,365 309.558,877	13.179

Document care conţine date cu caracter personal, protejat de prevederile Regulamentului (UE) nr. 679/2016 şi Legii 190/2018

Punct început	X / Y	Punct sfârşit	X / Y	Lungime segment (** (m)
5	544.215,365 309.558,877	6	544.213,858 309.558,952	1.509
6	544.213,858 309.558,952	7	544.198,449 309.559,862	15.436
7	544.198,449 309.559,862	8	544.198,311 309.539,312	20.55
8	544.198,311 309.539,312	9	544.212,045 309.539,252	13.734
9	544.212,045 309.539,252	10	544.212,362 309.533,77	5.491
10	544.212,362 309.533,77	11	544.219,039 309.534,017	6.682
11	544.219,039 309.534,017	1	544.218,857 309.539,223	5.209

**** Lungimile segmentelor sunt determinate în planul de proiecţie Stereo 70 şi sunt rotunjite la 1 milimetru.**
***** Distanţa dintre puncte este formată din segmente cumulate ce sunt mai mici decât valoarea 1 milimetru.**

Neutilizabil in circuitul civil

DATE DESPRE IMOBILUL NR. 59774

Oficiul de Cadastru şi Publicitate Imobiliară TELEORMAN
Biroul de Cadastru şi Publicitate Imobiliară Videle

A. Partea I. Descrierea imobilului

TEREN Extravilan

Adresa: Jud. Teleorman

Nr. Crt	Nr cadastral Nr. topografic	Suprafaţa* (mp)	Observaţii / Referinţe
A1		4.664	Sector cadastral:15 Teren neimprejmuit;

B. Partea II. Proprietari şi acte

Inscrieri privitoare la dreptul de proprietate şi alte drepturi reale		Referinţe
/		
Act Administrativ nr. 903110, din 13/03/2003 emis de CJSDPAT TELEORMAN;		
B1	Intabulare, drept de PROPRIETATE, Legea 18/1991, dobandit prin Reconstituire, cota actuala 1/1, cota initiala 1/1	A1
	1) **MILITARU V. MARIN I**	

C. Partea III. SARCINI .

Inscrieri privind dezmembramintele dreptului de proprietate, drepturi reale de garanţie şi sarcini	Referinţe
NU SUNT	

Neutilizabil în circuitul civil

Anexa Nr. 1 La Partea I

Teren

Nr cadastral	Suprafaţa (mp)*	Observaţii / Referinţe
	4.664	

* Suprafaţa este determinată in planul de proiecţie Stereo 70.

DETALII LINIARE IMOBIL



Date referitoare la teren

Crt	Categorie folosinţă	Intra vilan	Suprafaţa (mp)	Tarla	Parcelă	Nr. topo	Observaţii / Referinţe
1	arabil	NU	4.664	91/1	860/1/145	-	identic cu tarla 91

Lungime Segmente

1) Valorile lungimilor segmentelor sunt obţinute din proiecţie în plan.

Punct început	X / Y	Punct sfârşit	X / Y	Lungime segment (** (m)
1	544.273,036 309.534,516	2	544.275,634 309.534,711	2.605
2	544.275,634 309.534,711	3	544.274,999 309.549,392	14.695
3	544.274,999 309.549,392	4	544.280,019 309.549,578	5.023
4	544.280,019 309.549,578	5	544.279,431 309.562,331	12.767
5	544.279,431 309.562,331	6	544.305,298 309.562,41	25.867

Document care conţine date cu caracter personal, protejat de prevederile Regulamentului (UE) nr. 679/2016 şi Legii 190/2018

Punct început	X / Y	Punct sfârşit	X / Y	Lungime segment (** (m)
6	544.305,298 309.562,41	7	544.309,368 309.641,187	78.882
7	544.309,368 309.641,187	8	544.305,771 309.643,655	4.362
8	544.305,771 309.643,655	9	544.287,454 309.656,219	22.212
9	544.287,454 309.656,219	10	544.269,282 309.668,963	22.195
10	544.269,282 309.668,963	11	544.260,683 309.673,746	9.84
11	544.260,683 309.673,746	12	544.264,844 309.534,571	139.237
12	544.264,844 309.534,571	1	544.273,036 309.534,516	8.192

**** Lungimile segmentelor sunt determinate în planul de proiecţie Stereo 70 şi sunt rotunjite la 1 milimetru.**
***** Distanţa dintre puncte este formată din segmente cumulate ce sunt mai mici decât valoarea 1 milimetru.**

Neutilizabil in circuitul civil

DATE DESPRE IMOBILUL NR. 59775

Oficiul de Cadastru şi Publicitate Imobiliară TELEORMAN
Biroul de Cadastru şi Publicitate Imobiliară Videle

A. Partea I. Descrierea imobilului

Nr. CF vechi:940
Nr. cadastral vechi:1672

TEREN Extravilan

Adresa: Jud. Teleorman

Nr. Crt	Nr cadastral Nr. topografic	Suprafaţa* (mp)	Observaţii / Referinţe
A1	22758	815	Sector cadastral:15 Teren neimprejmuit; Sonda 3213 Videle Vest

B. Partea II. Proprietari şi acte

Inscrieri privitoare la dreptul de proprietate şi alte drepturi reale		Referinţe
468 / 30/08/2004		
Act Administrativ nr. 8170, din 24/02/2003 emis de MINISTERUL INDUSTRIEI SI RESURSELOR;		
B1	Intabulare, drept de PROPRIETATE, dobandit prin Lege, cota actuala 1/1, cota initiala 1/1	A1
	1) **OMV PETROM SA**, CIF:1590082	
	OBSERVATII: (provenita din conversia CF 940)	

C. Partea III. SARCINI .

Inscrieri privind dezmembramintele dreptului de proprietate, drepturi reale de garanţie şi sarcini	Referinţe
NU SUNT	

Neutilizabil în circuitul civil

Anexa Nr. 1 La Partea I

Teren

Nr cadastral	Suprafaţa (mp)*	Observaţii / Referinţe
22758	815	Sonda 3213 Videle Vest

* Suprafaţa este determinată in planul de proiecţie Stereo 70.

DETALII LINIARE IMOBIL

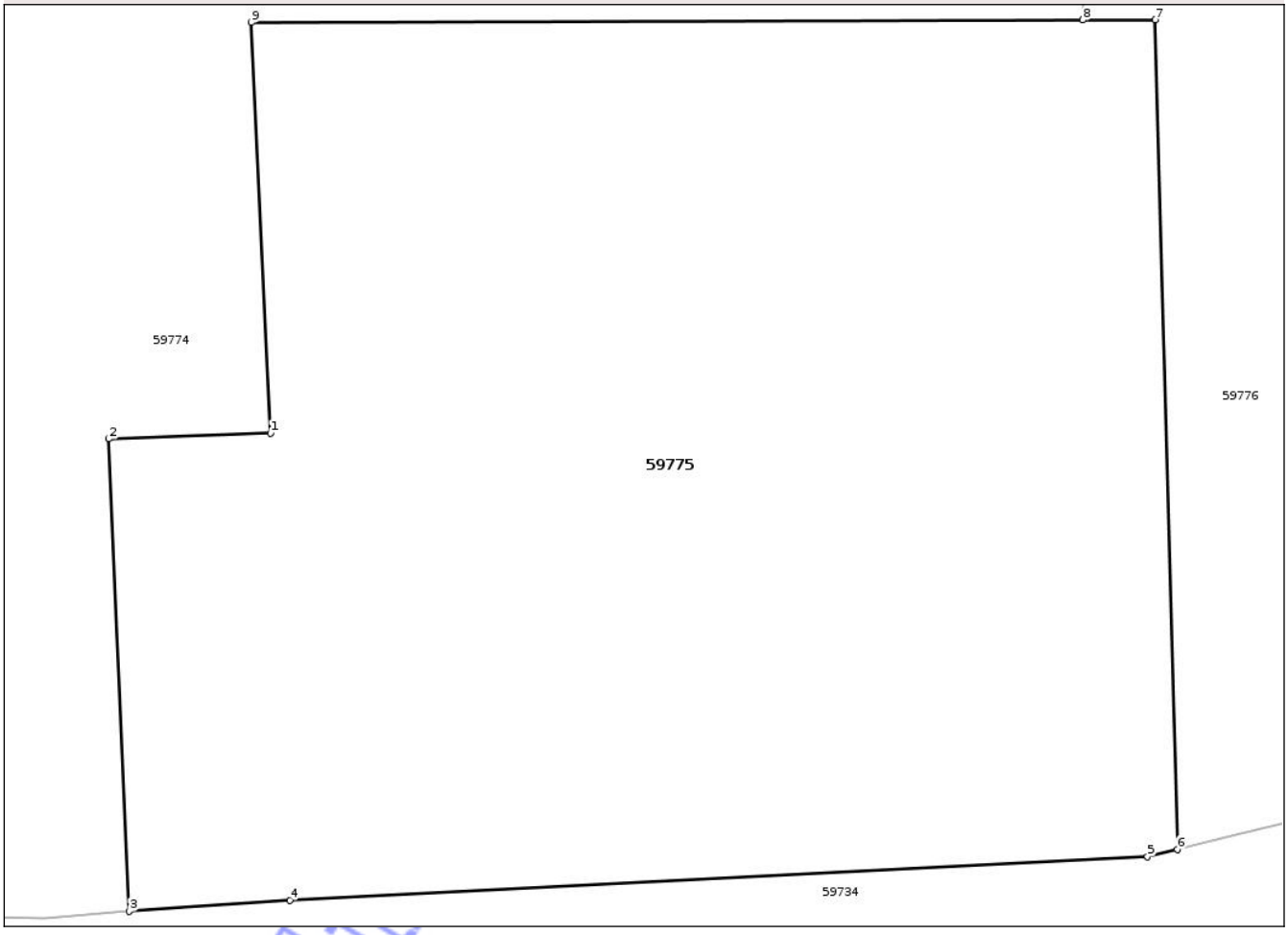

Date referitoare la teren

Crt	Categorie folosinţă	Intra vilan	Suprafaţa (mp)	Tarla	Parcelă	Nr. topo	Observaţii / Referinţe
1	curti constructii	NU	742	91/1	860/15	-	identic cu tarla 91
2	drum	NU	73	91/1	860/15	-	identic cu tarla 91

Lungime Segmente
1) Valorile lungimilor segmentelor sunt obţinute din proiecţie în plan.

Punct început	X / Y	Punct sfârşit	X / Y	Lungime segment (** (m)
1	544.280,019 309.549,578	2	544.274,999 309.549,392	5.023
2	544.274,999 309.549,392	3	544.275,634 309.534,711	14.695
3	544.275,634 309.534,711	4	544.280,634 309.535,059	5.012
4	544.280,634 309.535,059	5	544.307,312 309.536,415	26.712

Document care conţine date cu caracter personal, protejat de prevederile Regulamentului (UE) nr. 679/2016 şi Legii 190/2018

Punct început	X / Y	Punct sfârşit	X / Y	Lungime segment (** (m)
5	544.307,312 309.536,415	6	544.308,234 309.536,639	0.949
6	544.308,234 309.536,639	7	544.307,542 309.562,417	25.787
7	544.307,542 309.562,417	8	544.305,298 309.562,41	2.244
8	544.305,298 309.562,41	9	544.279,431 309.562,331	25.867
9	544.279,431 309.562,331	1	544.280,019 309.549,578	12.767

**** Lungimile segmentelor sunt determinate în planul de proiecţie Stereo 70 şi sunt rotunjite la 1 milimetru.**
***** Distanţa dintre puncte este formată din segmente cumulate ce sunt mai mici decât valoarea 1 milimetru.**

Neutilizabil in circuitul civil

DATE DESPRE IMOBILUL NR. 59776

Oficiul de Cadastru şi Publicitate Imobiliară TELEORMAN
Biroul de Cadastru şi Publicitate Imobiliară Videle

A. Partea I. Descrierea imobilului

TEREN Extravilan

Adresa: Jud. Teleorman

Nr. Crt	Nr cadastral Nr. topografic	Suprafaţa* (mp)	Observaţii / Referinţe
A1		5.000	Sector cadastral:15 Teren neimprejmuit;

B. Partea II. Proprietari şi acte

Inscrieri privitoare la dreptul de proprietate şi alte drepturi reale		Referinţe
/		
Act Administrativ nr. 09-01445, din 19/04/1995 emis de CJSDPAT TELEORMAN;		
B1	Intabulare, drept de PROPRIETATE, Legea 18/1991, dobandit prin Constituire, cota actuala 1/1, cota initiala 1/1	A1
	1) **COLUMBAN FLOAREA**	

C. Partea III. SARCINI .

Inscrieri privind dezmembramintele dreptului de proprietate, drepturi reale de garanţie şi sarcini	Referinţe
NU SUNT	

Neutilizabil în circuitul civil

Anexa Nr. 1 La Partea I

Teren

Nr cadastral	Suprafaţa (mp)*	Observaţii / Referinţe
	5.000	

* Suprafaţa este determinată in planul de proiecţie Stereo 70.

DETALII LINIARE IMOBIL

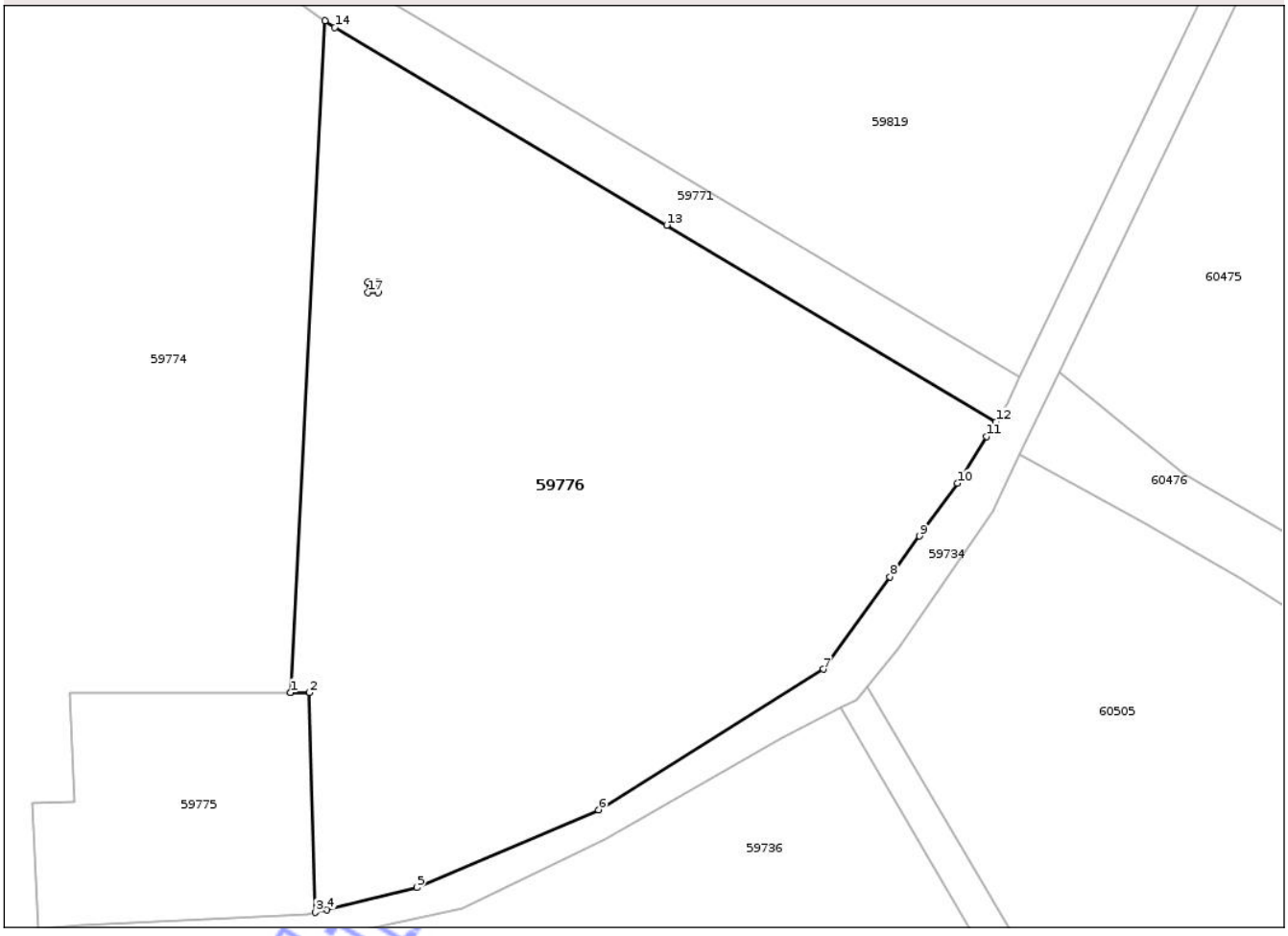

Date referitoare la teren

Crt	Categorie folosinţă	Intra vilan	Suprafaţa (mp)	Tarla	Parcelă	Nr. topo	Observaţii / Referinţe
1	arabil	NU	5.000	91/1	2	-	identic cu tarla 91/5

Lungime Segmente
1) Valorile lungimilor segmentelor sunt obţinute din proiecţie în plan.

Punct început	X / Y	Punct sfârşit	X / Y	Lungime segment (** (m)
1	544.305,298 309.562,41	2	544.307,542 309.562,417	2.244
2	544.307,542 309.562,417	3	544.308,234 309.536,639	25.787
3	544.308,234 309.536,639	4	544.309,6 309.536,971	1.406
4	544.309,6 309.536,971	5	544.320,169 309.539,538	10.876
5	544.320,169 309.539,538	6	544.341,467 309.548,668	23.172

Document care conţine date cu caracter personal, protejat de prevederile Regulamentului (UE) nr. 679/2016 şi Legii 190/2018

Punct început	X / Y	Punct sfârşit	X / Y	Lungime segment (** (m)
6	544.341,467 309.548,668	7	544.367,896 309.565,156	31.15
7	544.367,896 309.565,156	8	544.375,706 309.575,99	13.356
8	544.375,706 309.575,99	9	544.379,145 309.580,761	5.881
9	544.379,145 309.580,761	10	544.383,609 309.586,953	7.633
10	544.383,609 309.586,953	11	544.387,049 309.592,432	6.469
11	544.387,049 309.592,432	12	544.388,113 309.594,127	2.001
12	544.388,113 309.594,127	13	544.349,472 309.617,206	45.009
13	544.349,472 309.617,206	14	544.310,519 309.640,397	45.334
14	544.310,519 309.640,397	15	544.309,368 309.641,187	1.396
15	544.309,368 309.641,187	16	544.305,298 309.562,41	78.882
16	544.305,298 309.562,41	17	544.314,413 309.609,304	47.772
17	544.314,413 309.609,304	18	544.314,413 309.610,504	1.2
18	544.314,413 309.610,504	19	544.315,613 309.610,504	1.2
19	544.315,613 309.610,504	20	544.315,613 309.609,304	1.2
20	544.315,613 309.609,304	1	544.314,413 309.609,304	1.2

**** Lungimile segmentelor sunt determinate în planul de proiecţie Stereo 70 şi sunt rotunjite la 1 milimetru.**
***** Distanţa dintre puncte este formată din segmente cumulate ce sunt mai mici decât valoarea 1 milimetru.**

Neutilizabil în circuitul civil

DATE DESPRE IMOBILUL NR. 59777

Oficiul de Cadastru şi Publicitate Imobiliară TELEORMAN
Biroul de Cadastru şi Publicitate Imobiliară Videle

A. Partea I. Descrierea imobilului

TEREN Extravilan

Adresa: Jud. Teleorman

Nr. Crt	Nr cadastral Nr. topografic	Suprafaţa* (mp)	Observaţii / Referinţe
A1		8	Sector cadastral:15 Teren neimprejmuit;

B. Partea II. Proprietari şi acte

Inscrieri privitoare la dreptul de proprietate şi alte drepturi reale		Referinţe
/		
Act Normativ nr. 123, din 10/07/2012 emis de PARLAMENTUL ROMÂNIEI;		
B1	Intabulare, drept de PROPRIETATE, dobandit prin Lege, cota actuala 1/1, cota initiala 1/1	A1
	1) **STATUL ROMÂN**, CIF:9999999999999	
Act Administrativ nr. 6, din 20/06/2005 emis de MINISTERUL ECONOMIEI ȘI COMERȚULUI;		
B2	Intabulare, drept de CONCESIUNE, cota actuala 1/1, cota initiala 1/1	A1
	1) **DISTRIBUȚIE ENERGIE OLTENIA S.A.**, CIF:14491102	

C. Partea III. SARCINI .

Inscrieri privind dezmembramintele dreptului de proprietate, drepturi reale de garanţie şi sarcini	Referinţe
NU SUNT	

Neutilizabil în circuitul civil

Anexa Nr. 1 La Partea I

Teren

Nr cadastral	Suprafaţa (mp)*	Observaţii / Referinţe
	8	

* Suprafaţa este determinată in planul de proiecţie Stereo 70.

DETALII LINIARE IMOBIL

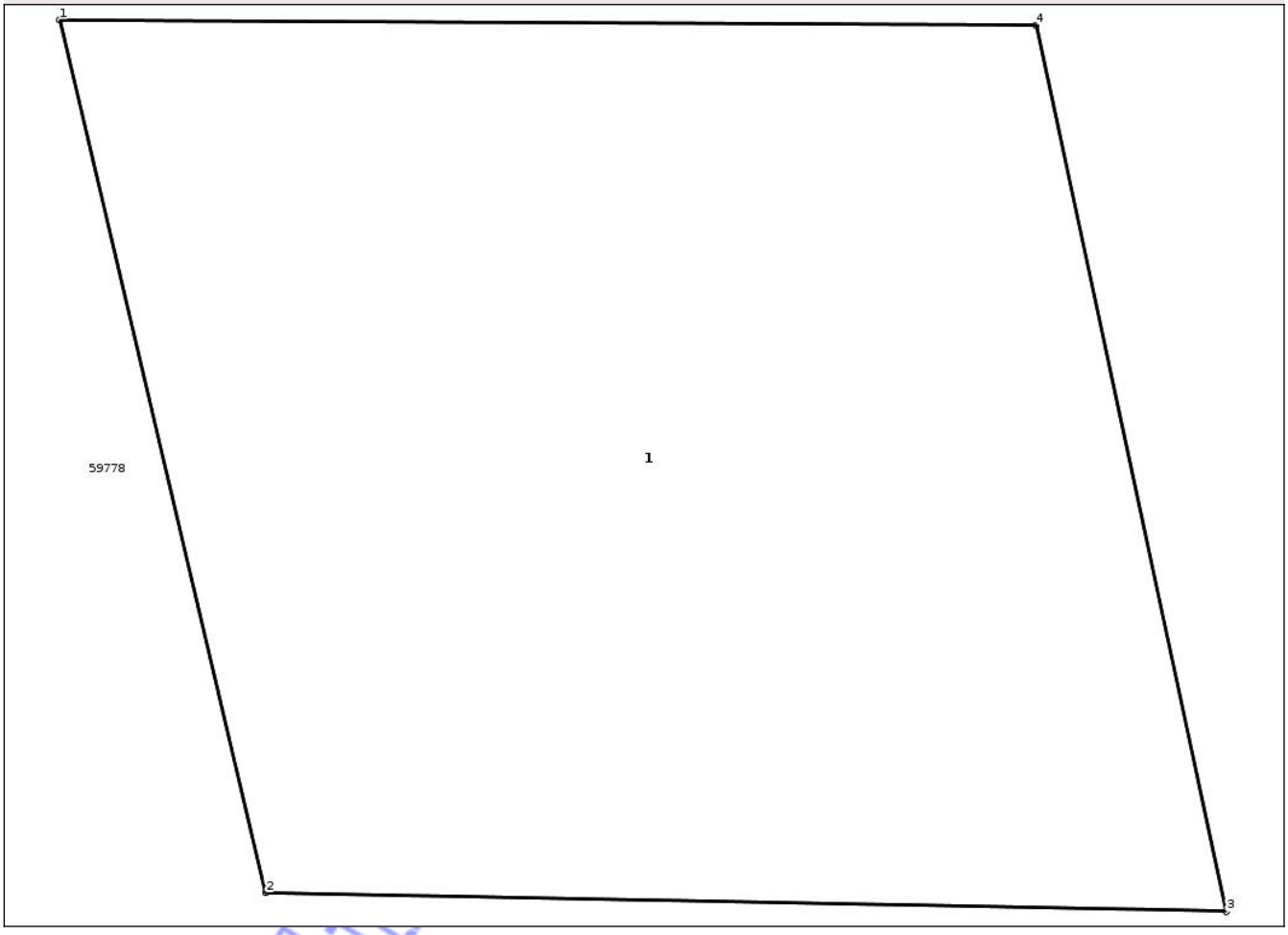

Date referitoare la teren

Crt	Categorie folosinţă	Intra vilan	Suprafaţa (mp)	Tarla	Parcelă	Nr. topo	Observaţii / Referinţe
1	curti constructii	NU	8	91/1	1/1	-	

Date referitoare la construcţii

Crt	Număr	Destinaţie construcţie	Supraf. (mp)	Situaţie juridică	Observaţii / Referinţe
A1.1		constructii industriale si edilitare	8	Fara acte	Nr. niveluri:1; S. construita la sol:8 mp; STALP

Lungime Segmente
1) Valorile lungimilor segmentelor sunt obţinute din proiecţie în plan.

Punct început	X / Y	Punct sfârşit	X / Y	Lungime segment (** (m)
1	543.944,414 309.553,411	2	543.945,037 309.550,779	2.705
2	543.945,037 309.550,779	3	543.947,938 309.550,722	2.902
3	543.947,938 309.550,722	4	543.947,362 309.553,394	2.733

Document care conţine date cu caracter personal, protejat de prevederile Regulamentului (UE) nr. 679/2016 şi Legii 190/2018

Punct început	X / Y	Punct sfârşit	X / Y	Lungime segment (** (m)
4	543.947,362 309.553,394	1	543.944,414 309.553,411	2.948

** Lungimile segmentelor sunt determinate în planul de proiecţie Stereo 70 şi sunt rotunjite la 1 milimetru.
*** Distanţa dintre puncte este formată din segmente cumulate ce sunt mai mici decât valoarea 1 milimetru.

Neutilizabil in circuitul civil

DATE DESPRE IMOBILUL NR. 59778

Oficiul de Cadastru şi Publicitate Imobiliară TELEORMAN
Biroul de Cadastru şi Publicitate Imobiliară Videle

A. Partea I. Descrierea imobilului

TEREN Extravilan

Adresa: Jud. Teleorman

Nr. Crt	Nr cadastral Nr. topografic	Suprafaţa* (mp)	Observaţii / Referinţe
A1		3.800	Sector cadastral:15 Teren neimprejmuit;

B. Partea II. Proprietari şi acte

Inscrieri privitoare la dreptul de proprietate şi alte drepturi reale		Referinţe
/		
Act Administrativ nr. 09-00076, din 01/01/1995 emis de CJSDPAT TELEORMAN;		
B1	Intabulare, drept de PROPRIETATE, Legea 18/1991, dobandit prin Reconstituire, cota actuala 1/1, cota initiala 1/1	A1
	1) **TOC VASILE**	

C. Partea III. SARCINI .

Inscrieri privind dezmembramintele dreptului de proprietate, drepturi reale de garanţie şi sarcini	Referinţe
NU SUNT	

Neutilizabil în circuitul civil

Anexa Nr. 1 La Partea I

Teren

Nr cadastral	Suprafaţa (mp)*	Observaţii / Referinţe
	3.800	

* Suprafaţa este determinată in planul de proiecţie Stereo 70.

DETALII LINIARE IMOBIL



Date referitoare la teren

Crt	Categorie folosinţă	Intra vilan	Suprafaţa (mp)	Tarla	Parcelă	Nr. topo	Observaţii / Referinţe
1	arabil	NU	3.800	91/1	1	-	identic cu tarla 91

Lungime Segmente
1) Valorile lungimilor segmentelor sunt obţinute din proiecţie în plan.

Punct început	X / Y	Punct sfârşit	X / Y	Lungime segment (** (m)
1	543.956,406 309.538,974	2	543.963,171 309.613,078	74.412
2	543.963,171 309.613,078	3	543.964,44 309.631,148	18.115
3	543.964,44 309.631,148	4	543.950,447 309.630,903	13.995
4	543.950,447 309.630,903	5	543.945,01 309.621,649	10.733
5	543.945,01 309.621,649	6	543.934,442 309.610,527	15.342

Document care conţine date cu caracter personal, protejat de prevederile Regulamentului (UE) nr. 679/2016 şi Legii 190/2018

Punct început	X / Y	Punct sfârşit	X / Y	Lungime segment (** (m)
6	543.934,442 309.610,527	7	543.927,431 309.604,013	9.57
7	543.927,431 309.604,013	8	543.883,943 309.558,669	62.827
8	543.883,943 309.558,669	9	543.952,626 309.540,546	71.034
9	543.952,626 309.540,546	10	543.956,406 309.538,974	4.094
10	543.956,406 309.538,974	11	543.944,414 309.553,411	18.768
11	543.944,414 309.553,411	12	543.947,362 309.553,394	2.948
12	543.947,362 309.553,394	13	543.947,938 309.550,722	2.733
13	543.947,938 309.550,722	14	543.945,037 309.550,779	2.902
14	543.945,037 309.550,779	15	543.944,414 309.553,411	2.705
15	543.944,414 309.553,411	16	543.954,412 309.578,679	27.174
16	543.954,412 309.578,679	17	543.954,412 309.579,879	1.2
17	543.954,412 309.579,879	18	543.955,612 309.579,879	1.2
18	543.955,612 309.579,879	19	543.955,612 309.578,679	1.2
19	543.955,612 309.578,679	1	543.954,412 309.578,679	1.2

**** Lungimile segmentelor sunt determinate în planul de proiecţie Stereo 70 şi sunt rotunjite la 1 milimetru.**
***** Distanţa dintre puncte este formată din segmente cumulate ce sunt mai mici decât valoarea 1 milimetru.**

Neutilizabil în circuitul civil

DATE DESPRE IMOBILUL NR. 59779

Oficiul de Cadastru şi Publicitate Imobiliară TELEORMAN
Biroul de Cadastru şi Publicitate Imobiliară Videle

A. Partea I. Descrierea imobilului

TEREN Extravilan

Adresa: Jud. Teleorman

Nr. Crt	Nr cadastral Nr. topografic	Suprafaţa* (mp)	Observaţii / Referinţe
A1		1	Sector cadastral:15 Teren neimprejmuit;

B. Partea II. Proprietari şi acte

Inscrieri privitoare la dreptul de proprietate şi alte drepturi reale		Referinţe
/		
Act Normativ nr. 123, din 10/07/2012 emis de PARLAMENTUL ROMÂNIEI;		
B1	Intabulare, drept de PROPRIETATE, dobandit prin Lege, cota actuala 1/1, cota initiala 1/1	A1
	1) **STATUL ROMÂN**, CIF:9999999999999	
Act Administrativ nr. 6, din 20/06/2005 emis de MINISTERUL ECONOMIEI ȘI COMERȚULUI;		
B2	Intabulare, drept de CONCESIUNE, dobandit prin Lege, cota actuala 1/1, cota initiala 1/1	A1
	1) **DISTRIBUȚIE ENERGIE OLTENIA S.A.**, CIF:14491102	

C. Partea III. SARCINI .

Inscrieri privind dezmembramintele dreptului de proprietate, drepturi reale de garanţie şi sarcini	Referinţe
NU SUNT	

Neutilizabil în circuitul civil

Anexa Nr. 1 La Partea I

Teren

Nr cadastral	Suprafaţa (mp)*	Observaţii / Referinţe
	1	

* Suprafaţa este determinată in planul de proiecţie Stereo 70.

DETALII LINIARE IMOBIL



Date referitoare la teren

Crt	Categorie folosinţă	Intra vilan	Suprafaţa (mp)	Tarla	Parcelă	Nr. topo	Observaţii / Referinţe
1	curti constructii	NU	1	91/1	1/1	-	

Date referitoare la construcţii

Crt	Număr	Destinaţie construcţie	Supraf. (mp)	Situaţie juridică	Observaţii / Referinţe
A1.1		constructii industriale si edilitare	1	Fara acte	Nr. niveluri:1; S. construita la sol:1 mp; STALP

Lungime Segmente
1) Valorile lungimilor segmentelor sunt obţinute din proiecţie în plan.

Punct început	X / Y	Punct sfârşit	X / Y	Lungime segment (** (m)
1	544.145,806 309.615,616	2	544.147,006 309.615,616	1.2
2	544.147,006 309.615,616	3	544.147,006 309.616,816	1.2
3	544.147,006 309.616,816	4	544.145,806 309.616,816	1.2

Document care conţine date cu caracter personal, protejat de prevederile Regulamentului (UE) nr. 679/2016 şi Legii 190/2018

Punct început	X / Y	Punct sfârşit	X / Y	Lungime segment (** (m)
4	544.145,806 309.616,816	1	544.145,806 309.615,616	1.2

** Lungimile segmentelor sunt determinate în planul de proiecţie Stereo 70 şi sunt rotunjite la 1 milimetru.
*** Distanţa dintre puncte este formată din segmente cumulate ce sunt mai mici decât valoarea 1 milimetru.

Neutilizabil in circuitul civil

DATE DESPRE IMOBILUL NR. 59780

Oficiul de Cadastru şi Publicitate Imobiliară TELEORMAN
Biroul de Cadastru şi Publicitate Imobiliară Videle

A. Partea I. Descrierea imobilului

TEREN Extravilan

Adresa: Jud. Teleorman

Nr. Crt	Nr cadastral Nr. topografic	Suprafaţa* (mp)	Observaţii / Referinţe
A1		1	Sector cadastral:15 Teren neimprejmuit;

B. Partea II. Proprietari şi acte

Inscrieri privitoare la dreptul de proprietate şi alte drepturi reale		Referinţe
/		
Act Normativ nr. 123, din 10/07/2012 emis de PARLAMENTUL ROMÂNIEI;		
B1	Intabulare, drept de PROPRIETATE, dobandit prin Lege, cota actuala 1/1, cota initiala 1/1	A1
	1) **STATUL ROMÂN**, CIF:9999999999999	
Act Administrativ nr. 6, din 20/06/2005 emis de MINISTERUL ECONOMIEI ȘI COMERȚULUI;		
B2	Intabulare, drept de CONCESIUNE, dobandit prin Lege, cota actuala 1/1, cota initiala 1/1	A1
	1) **DISTRIBUȚIE ENERGIE OLTENIA S.A.**, CIF:14491102	

C. Partea III. SARCINI .

Inscrieri privind dezmembramintele dreptului de proprietate, drepturi reale de garanţie şi sarcini	Referinţe
NU SUNT	

Neutilizabil în circuitul civil

Anexa Nr. 1 La Partea I

Teren

Nr cadastral	Suprafaţa (mp)*	Observaţii / Referinţe
	1	

* Suprafaţa este determinată in planul de proiecţie Stereo 70.

DETALII LINIARE IMOBIL



Date referitoare la teren

Crt	Categorie folosinţă	Intra vilan	Suprafaţa (mp)	Tarla	Parcelă	Nr. topo	Observaţii / Referinţe
1	curti constructii	NU	1	91/1	860/1/1	-	

Date referitoare la construcţii

Crt	Număr	Destinaţie construcţie	Supraf. (mp)	Situaţie juridică	Observaţii / Referinţe
A1.1		constructii industriale si edilitare	1	Fara acte	Nr. niveluri:1; S. construita la sol:1 mp; STALP

Lungime Segmente
1) Valorile lungimilor segmentelor sunt obţinute din proiecţie în plan.

Punct început	X / Y	Punct sfârşit	X / Y	Lungime segment (** (m)
1	544.048,972 309.595,447	2	544.050,172 309.595,447	1.2
2	544.050,172 309.595,447	3	544.050,172 309.596,647	1.2
3	544.050,172 309.596,647	4	544.048,972 309.596,647	1.2

Document care conţine date cu caracter personal, protejat de prevederile Regulamentului (UE) nr. 679/2016 şi Legii 190/2018

Punct început	X / Y	Punct sfârşit	X / Y	Lungime segment (** (m)
4	544.048,972 309.596,647	1	544.048,972 309.595,447	1.2

** Lungimile segmentelor sunt determinate în planul de proiecţie Stereo 70 şi sunt rotunjite la 1 milimetru.
*** Distanţa dintre puncte este formată din segmente cumulate ce sunt mai mici decât valoarea 1 milimetru.

Neutilizabil in circuitul civil

DATE DESPRE IMOBILUL NR. 59781

Oficiul de Cadastru şi Publicitate Imobiliară TELEORMAN
Biroul de Cadastru şi Publicitate Imobiliară Videle

A. Partea I. Descrierea imobilului

TEREN Necunoscut

Adresa: Loc. Videle, Jud. Teleorman

Nr. Crt	Nr cadastral Nr. topografic	Suprafaţa* (mp)	Observaţii / Referinţe
A1		Din acte: 69.200 Masurata: 25.066	Sector cadastral:15 Teren neimprejmuit;

B. Partea II. Proprietari şi acte

Inscrieri privitoare la dreptul de proprietate şi alte drepturi reale		Referinţe
/		
Act Administrativ nr. 9003166, din 15/05/2007 emis de CJSDPAT TELEORMAN;		
B1	Intabulare, drept de PROPRIETATE, Legea 18/1991, dobandit prin Reconstituire, cota actuala 1/1, cota initiala 1/1	A1
	1) **CONSILIUL LOCAL VIDELE**, CIF:9999999999999	

C. Partea III. SARCINI .

Inscrieri privind dezmembramintele dreptului de proprietate, drepturi reale de garanţie şi sarcini	Referinţe
NU SUNT	

Neutilizabil în circuitul civil

Anexa Nr. 1 La Partea I

Teren

Nr cadastral	Suprafaţa (mp)*	Observaţii / Referinţe
	Din acte: 69.200 Masurata: 25.066	

* Suprafaţa este determinată in planul de proiecţie Stereo 70.

DETALII LINIARE IMOBIL

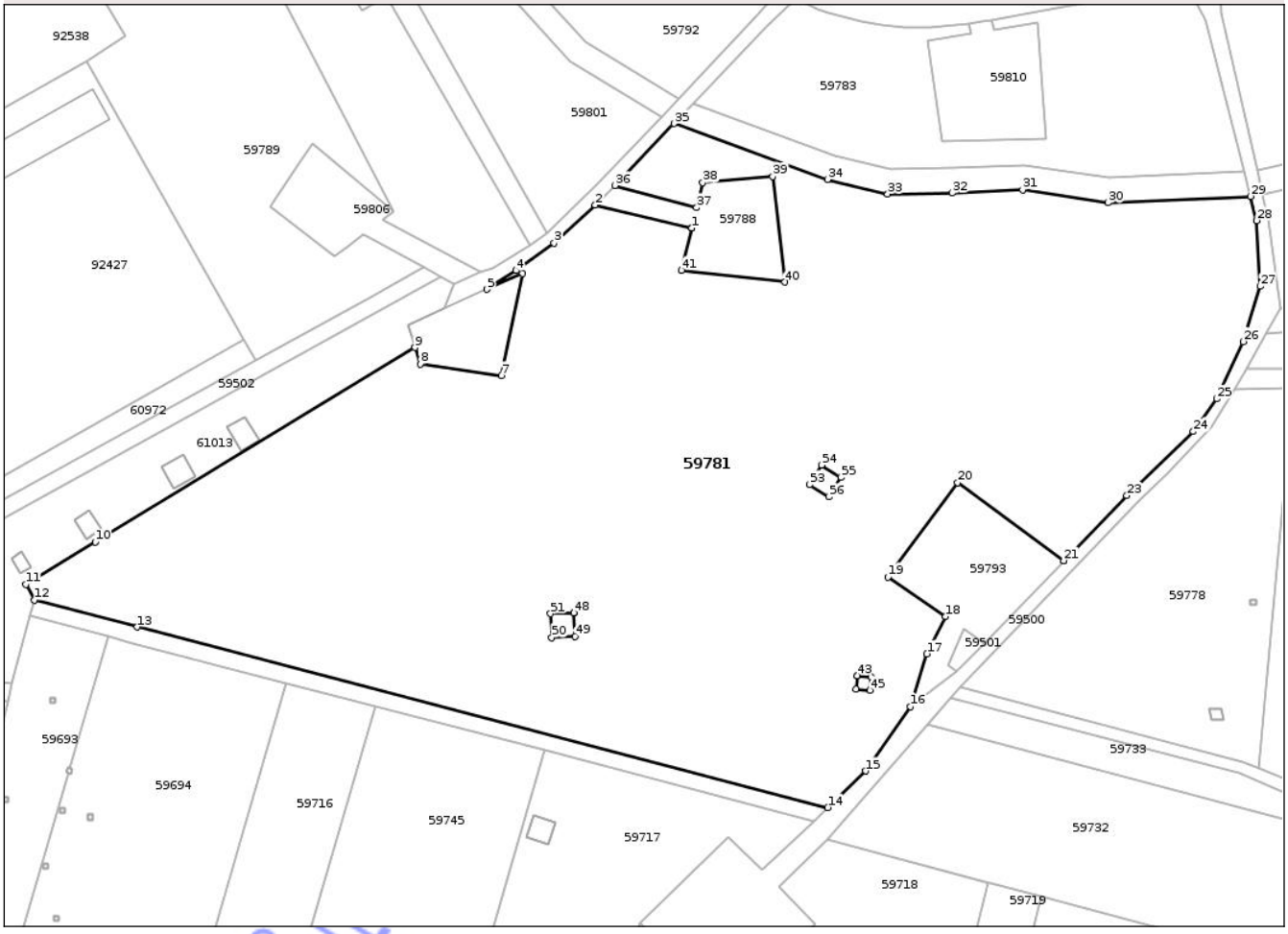

Date referitoare la teren

Crt	Categorie folosinţă	Intra vilan	Suprafaţa (mp)	Tarla	Parcelă	Nr. topo	Observaţii / Referinţe
1	arabil	NU	24.798	91/1	86/1	-	LOT5; Identic cu tarla 91; Imobilul este despărțit de sondă. Diferența de suprafață se regăsește la ID 59805, ID 59801, ID 59792, ID 59783, ID 59812, ID 59819. ID 59805 (P86/1 LOT1 - 2429mp) + ID 59801 (P86/1 LOT2 - 9150mp) + ID 59792 (P86/1 LOT3 - 3852mp) + ID 59783 (P86/1 LOT4 - 3692mp) + ID 59781 (P86/1 LOT5 - 25066mp) + ID 59812 (P86/1 LOT6 - 5244mp) + ID 59819 (P86/1 LOT7 - 19766mp) = 69200mp
2	arabil	DA	268	91/1	86/1	-	LOT5; Identic cu tarla 91; Imobilul este despărțit de sondă. Diferența de suprafață se regăsește la ID 59805, ID 59801, ID 59792, ID 59783, ID 59812, ID 59819. ID 59805 (P86/1 LOT1 - 2429mp) + ID 59801 (P86/1 LOT2 - 9150mp) + ID 59792 (P86/1 LOT3 - 3852mp) + ID 59783 (P86/1 LOT4 - 3692mp) + ID 59781 (P86/1 LOT5 - 25066mp) + ID 59812 (P86/1 LOT6 - 5244mp) + ID 59819 (P86/1 LOT7 - 19766mp) = 69200mp

Neutil

Lungime Segmente

1) Valorile lungimilor segmentelor sunt obţinute din proiecţie în plan.

Punct început	X / Y	Punct sfârşit	X / Y	Lungime segment
1	543.818,79 309.669,92	2	543.795,391 309.675,464	24.047
4	543.776,217 309.659,613	5	543.769,153 309.655,037	8.417
7	543.772,677 309.634,184	8	543.752,941 309.636,948	19.929
10	543.674,154 309.593,822	11	543.657,314 309.583,576	19.712
13	543.684,308 309.573,248	14	543.851,782 309.529,549	173.081
16	543.871,807 309.553,973	17	543.875,82 309.566,75	13.392
19	543.866,42 309.585,38	20	543.883,32 309.608,24	28.429
22	543.909,052 309.589,341	23	543.924,349 309.605,098	21.961
25	543.946,177 309.628,528	26	543.952,525 309.642,388	15.245
28	543.955,794 309.671,701	29	543.954,317 309.677,566	6.048
31	543.899,054 309.679,14	32	543.881,968 309.678,389	17.102
34	543.851,709 309.681,686	35	543.814,511 309.695,195	39.575
37	543.820,0 309.674,87	38	543.821,48 309.680,88	6.19
40	543.841,43 309.656,79	41	543.816,26 309.659,66	25.333
43	543.858,887 309.561,495	44	543.862,317 309.561,187	3.444
46	543.858,585 309.558,236	47	543.858,887 309.561,495	3.273
49	543.790,451 309.570,971	50	543.784,822 309.570,735	5.634
52	543.790,167 309.576,697	53	543.847,387 309.607,717	65.087
55	543.854,953 309.609,515	56	543.852,037 309.604,792	5.551
2	543.795,391 309.675,464	3	543.785,457 309.666,217	13.572
5	543.769,153 309.655,037	6	543.777,727 309.658,887	9.399
8	543.752,941 309.636,948	9	543.751,652 309.640,973	4.226
11	543.657,314 309.583,576	12	543.659,387 309.579,751	4.351
14	543.851,782 309.529,549	15	543.860,977 309.538,376	12.746
17	543.875,82 309.566,75	18	543.880,41 309.575,79	10.139
20	543.883,32 309.608,24	21	543.909,05 309.589,34	31.926
23	543.924,349 309.605,098	24	543.940,46 309.620,596	22.355
26	543.952,525 309.642,388	27	543.956,694 309.655,775	14.021
29	543.954,317 309.677,566	30	543.919,792 309.676,053	34.558
32	543.881,968 309.678,389	33	543.866,347 309.678,144	15.623
35	543.814,511 309.695,195	36	543.800,227 309.680,24	20.681
38	543.821,48 309.680,88	39	543.838,45 309.682,42	17.04
41	543.816,26 309.659,66	42	543.818,79 309.669,92	10.567
44	543.862,317 309.561,187	45	543.862,072 309.557,934	3.262
47	543.858,887 309.561,495	48	543.790,167 309.576,697	70.381
50	543.784,822 309.570,735	51	543.784,547 309.576,468	5.74
53	543.847,387 309.607,717	54	543.850,357 309.612,472	5.606
56	543.852,037 309.604,792	1	543.847,387 309.607,717	5.493
3	543.785,457 309.666,217	4	543.776,217 309.659,613	11.357
6	543.777,727 309.658,887	7	543.772,677 309.634,184	25.214
9	543.751,652 309.640,973	10	543.674,154 309.593,822	90.715
12	543.659,387 309.579,751	13	543.684,308 309.573,248	25.755
15	543.860,977 309.538,376	16	543.871,807 309.553,973	18.988
18	543.880,41 309.575,79	19	543.866,42 309.585,38	16.961
21	543.909,05 309.589,34	22	543.909,052 309.589,341	0.002
24	543.940,46 309.620,596	25	543.946,177 309.628,528	9.778
27	543.956,694 309.655,775	28	543.955,794 309.671,701	15.951
30	543.919,792 309.676,053	31	543.899,054 309.679,14	20.967
33	543.866,347 309.678,144	34	543.851,709 309.681,686	15.06
36	543.800,227 309.680,24	37	543.820,0 309.674,87	20.489
39	543.838,45 309.682,42	40	543.841,43 309.656,79	25.803
42	543.818,79 309.669,92	43	543.858,887 309.561,495	115.602
45	543.862,072 309.557,934	46	543.858,585 309.558,236	3.5
48	543.790,167 309.576,697	49	543.790,451 309.570,971	5.733
51	543.784,547 309.576,468	52	543.790,167 309.576,697	5.625
54	543.850,357 309.612,472	55	543.854,953 309.609,515	5.465

**** Lungimile segmentelor sunt determinate în planul de proiecţie Stereo 70 şi sunt rotunjite la 1 milimetru.**

***** Distanţa dintre puncte este formată din segmente cumulate ce sunt mai mici decât valoarea 1 milimetru.**

Neutilizabil în circuitul civil

DATE DESPRE IMOBILUL NR. 59782

Oficiul de Cadastru şi Publicitate Imobiliară TELEORMAN
Biroul de Cadastru şi Publicitate Imobiliară Videle

A. Partea I. Descrierea imobilului

TEREN Extravilan

Adresa: Jud. Teleorman

Nr. Crt	Nr cadastral Nr. topografic	Suprafaţa* (mp)	Observaţii / Referinţe
A1		839	Sector cadastral:15 Teren neimprejmuit;

B. Partea II. Proprietari şi acte

Inscrieri privitoare la dreptul de proprietate şi alte drepturi reale		Referinţe
/		
Act Administrativ nr. 23306, din 04/12/2024 emis de PRIMĂRIA ORAȘULUI VIDELE;		
B1	Inscrierea posesiei, drept de PROPRIETATE, dobandit prin Lege, cota actuala 1/1, cota initiala 1/1	A1
	1) **NEIDENTIFICAT NEIDENTIFICAT**	
Act Normativ nr. 7, din 13/03/1996 emis de PARLAMENTUL ROMÂNIEI (art. 13);		
B2	Se noteaza mentiunea de proprietar neidentificat	A1

C. Partea III. SARCINI .

Inscrieri privind dezmembramintele dreptului de proprietate, drepturi reale de garanţie şi sarcini	Referinţe
NU SUNT	

Neutilizabil în circuitul civil

Anexa Nr. 1 La Partea I

Teren

Nr cadastral	Suprafaţa (mp)*	Observaţii / Referinţe
	839	

* Suprafaţa este determinată in planul de proiecţie Stereo 70.

DETALII LINIARE IMOBIL

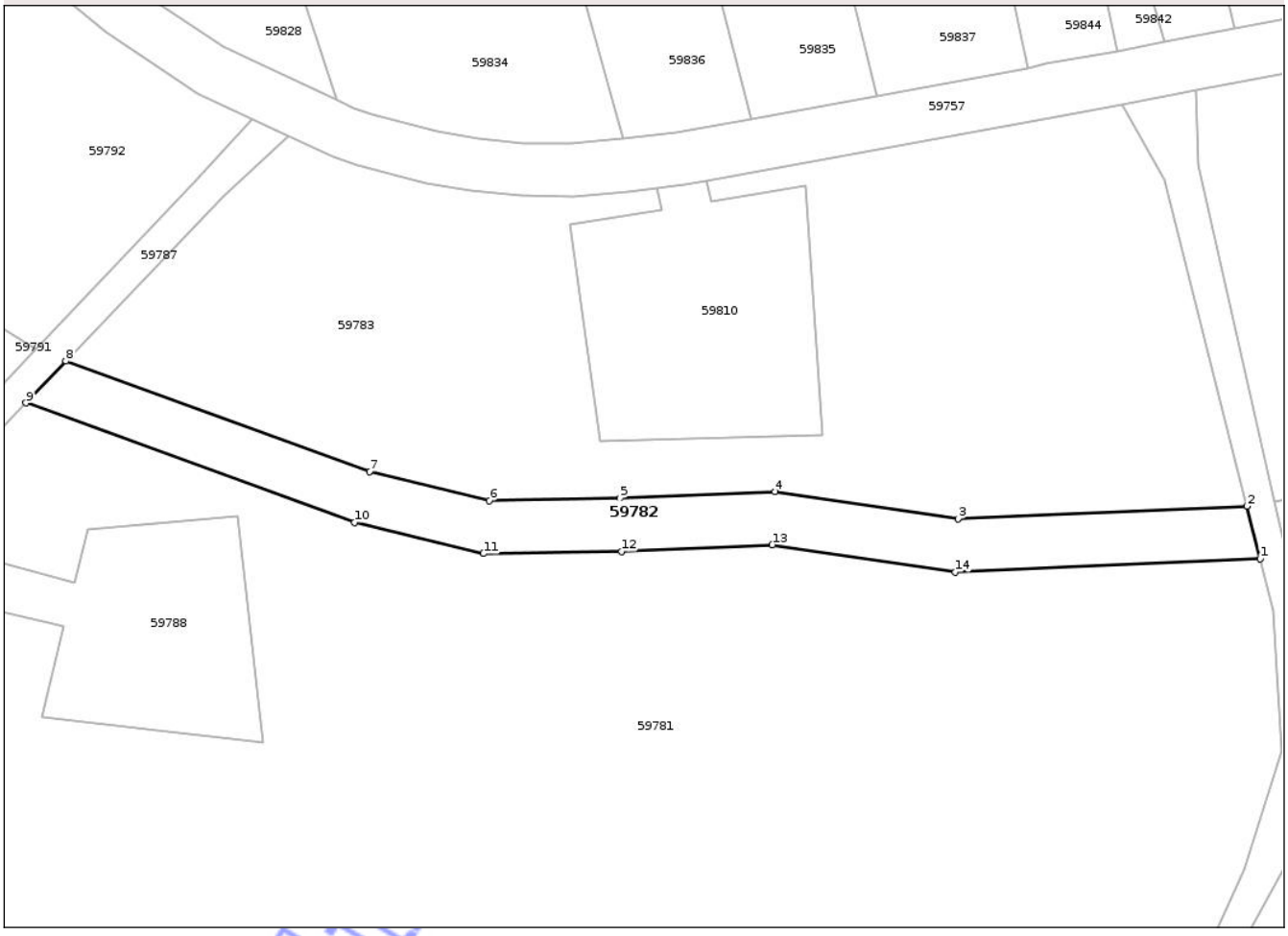

Date referitoare la teren

Crt	Categorie folosinţă	Intra vilan	Suprafaţa (mp)	Tarla	Parcelă	Nr. topo	Observaţii / Referinţe
1	curti constructii	NU	839	91/1	-	-	

Lungime Segmente

1) Valorile lungimilor segmentelor sunt obţinute din proiecţie în plan.

Punct început	X / Y	Punct sfârşit	X / Y	Lungime segment (** (m)
1	543.954,317 309.677,566	2	543.952,822 309.683,506	6.125
2	543.952,822 309.683,506	3	543.920,105 309.682,073	32.748
3	543.920,105 309.682,073	4	543.899,367 309.685,16	20.967
4	543.899,367 309.685,16	5	543.881,79 309.684,387	17.594
5	543.881,79 309.684,387	6	543.867,016 309.684,155	14.776

Document care conţine date cu caracter personal, protejat de prevederile Regulamentului (UE) nr. 679/2016 şi Legii 190/2018

Punct început	X / Y	Punct sfârşit	X / Y	Lungime segment (** (m)
6	543.867,016 309.684,155	7	543.853,444 309.687,439	13.964
7	543.853,444 309.687,439	8	543.819,038 309.699,934	36.605
8	543.819,038 309.699,934	9	543.814,511 309.695,195	6.554
9	543.814,511 309.695,195	10	543.851,709 309.681,686	39.575
10	543.851,709 309.681,686	11	543.866,347 309.678,144	15.06
11	543.866,347 309.678,144	12	543.881,968 309.678,389	15.623
12	543.881,968 309.678,389	13	543.899,054 309.679,14	17.102
13	543.899,054 309.679,14	14	543.919,792 309.676,053	20.967
14	543.919,792 309.676,053	1	543.954,317 309.677,566	34.558

**** Lungimile segmentelor sunt determinate în planul de proiecţie Stereo 70 şi sunt rotunjite la 1 milimetru.**
***** Distanţa dintre puncte este formată din segmente cumulate ce sunt mai mici decât valoarea 1 milimetru.**

Neutilizabil in circuitul civil

DATE DESPRE IMOBILUL NR. 59783

Oficiul de Cadastru şi Publicitate Imobiliară TELEORMAN
Biroul de Cadastru şi Publicitate Imobiliară Videle

A. Partea I. Descrierea imobilului

TEREN Extravilan

Adresa: Jud. Teleorman

Nr. Crt	Nr cadastral Nr. topografic	Suprafaţa* (mp)	Observaţii / Referinţe
A1		Din acte: 69.200 Masurata: 3.692	Sector cadastral:15 Teren neimprejmuit;

B. Partea II. Proprietari şi acte

Inscrieri privitoare la dreptul de proprietate şi alte drepturi reale		Referinţe
/		
Act Administrativ nr. 9003166, din 15/05/2007 emis de CJSDPAT TELEORMAN;		
B1	Intabulare, drept de PROPRIETATE, Legea 18/1991, dobandit prin Reconstituire, cota actuala 1/1, cota initiala 1/1	A1
	1) **CONSILIUL LOCAL VIDELE**, CIF:9999999999999	

C. Partea III. SARCINI .

Inscrieri privind dezmembramintele dreptului de proprietate, drepturi reale de garanţie şi sarcini	Referinţe
NU SUNT	

Neutilizabil în circuitul civil

Anexa Nr. 1 La Partea I

Teren

Nr cadastral	Suprafaţa (mp)*	Observaţii / Referinţe
	Din acte: 69.200 Masurata: 3.692	

* Suprafaţa este determinată in planul de proiecţie Stereo 70.

DETALII LINIARE IMOBIL

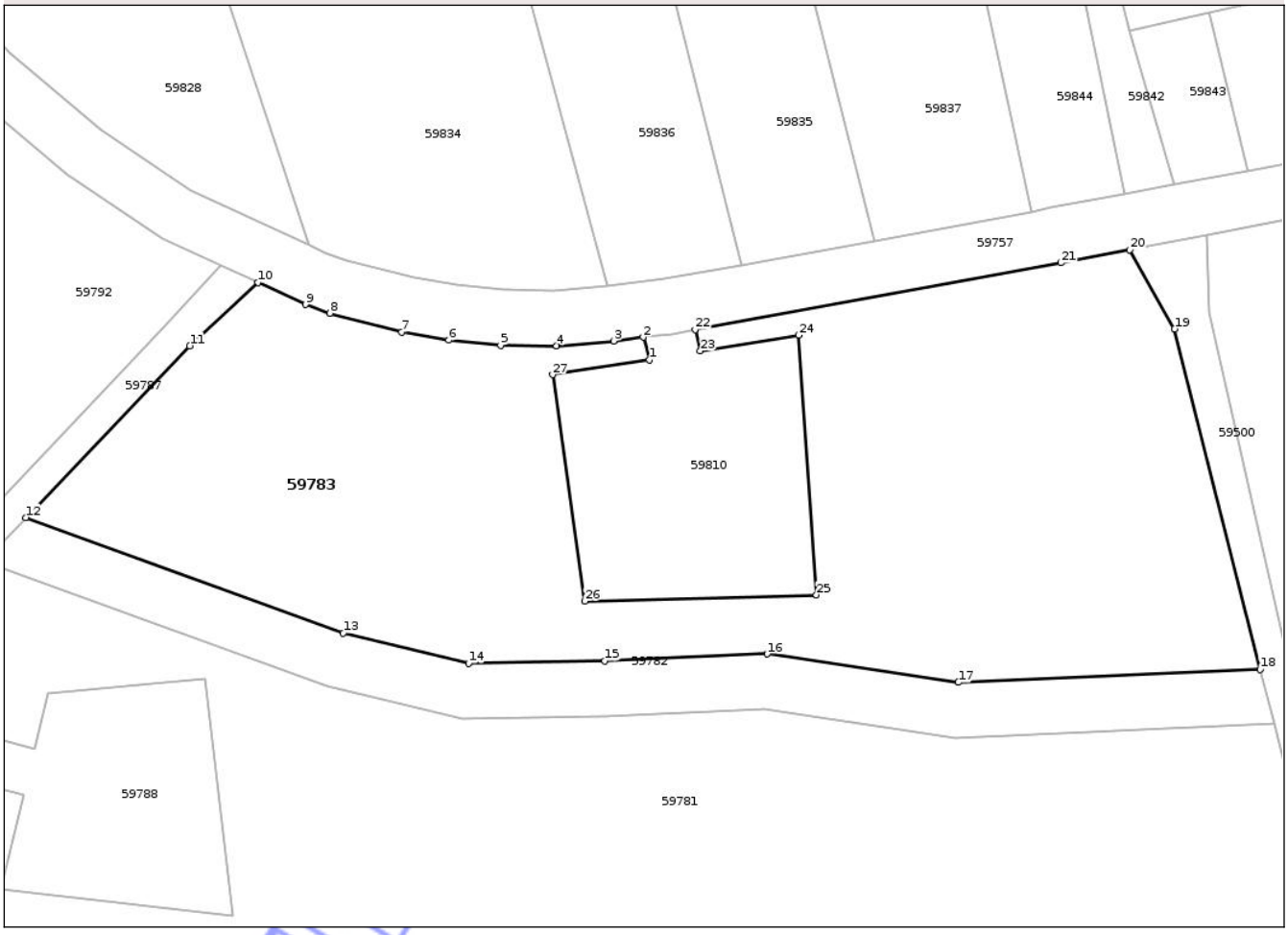

Date referitoare la teren

Crt	Categorie folosinţă	Intra vilan	Suprafaţa (mp)	Tarla	Parcelă	Nr. topo	Observaţii / Referinţe
1	arabil	NU	3.692	91/1	86/1	-	LOT4; Identic cu tarla 91; Imobilul este despărțit de sondă. Diferența de suprafață se regăsește la ID 59805, ID 59801, ID 59792, ID 59781, ID 59812, ID 59819. ID 59805 (P86/1 LOT1 - 2429mp) + ID 59801 (P86/1 LOT2 - 9150mp) + ID 59792 (P86/1 LOT3 - 3852mp) + ID 59783 (P86/1 LOT4 - 3692mp) + ID 59781 (P86/1 LOT5 - 25066mp) + ID 59812 (P86/1 LOT6 - 5244mp) + ID 59819 (P86/1 LOT7 - 19766mp) = 69200mp

Lungime Segmente

1) Valorile lungimilor segmentelor sunt obţinute din proiecţie în plan.

Punct început	X / Y	Punct sfârşit	X / Y	Lungime segment (** (m)	Punct început	X / Y	Punct sfârşit	X / Y	Lungime segment (** (m)

Neutil

Punct început	X / Y	Punct sfârşit	X / Y	Lungime segment (** (m)
1	543.886,591 309.717,045	2	543.885,963 309.719,476	2.511
3	543.882,741 309.719,079	4	543.876,555 309.718,555	6.208
5	543.870,479 309.718,606	6	543.864,867 309.719,16	5.639
7	543.859,779 309.720,062	8	543.851,988 309.722,089	8.05
9	543.849,332 309.723,021	10	543.844,217 309.725,409	5.645
11	543.836,807 309.718,539	12	543.819,038 309.699,934	25.727
13	543.853,444 309.687,439	14	543.867,016 309.684,155	13.964
15	543.881,79 309.684,387	16	543.899,367 309.685,16	17.594
17	543.920,105 309.682,073	18	543.952,822 309.683,506	32.748
19	543.943,538 309.720,384	20	543.938,699 309.728,968	9.854
21	543.931,23 309.727,543	22	543.891,596 309.720,318	40.287
23	543.892,123 309.717,986	24	543.902,793 309.719,696	10.806
25	543.904,723 309.691,566	26	543.879,603 309.690,886	25.129
27	543.876,133 309.715,416	1	543.886,591 309.717,045	10.584

Punct început	X / Y	Punct sfârşit	X / Y	Lungime segment (** (m)
2	543.885,963 309.719,476	3	543.882,741 309.719,079	3.246
4	543.876,555 309.718,555	5	543.870,479 309.718,606	6.076
6	543.864,867 309.719,16	7	543.859,779 309.720,062	5.167
8	543.851,988 309.722,089	9	543.849,332 309.723,021	2.815
10	543.844,217 309.725,409	11	543.836,807 309.718,539	10.105
12	543.819,038 309.699,934	13	543.853,444 309.687,439	36.605
14	543.867,016 309.684,155	15	543.881,79 309.684,387	14.776
16	543.899,367 309.685,16	17	543.920,105 309.682,073	20.967
18	543.952,822 309.683,506	19	543.943,538 309.720,384	38.029
20	543.938,699 309.728,968	21	543.931,23 309.727,543	7.604
22	543.891,596 309.720,318	23	543.892,123 309.717,986	2.391
24	543.902,793 309.719,696	25	543.904,723 309.691,566	28.196
26	543.879,603 309.690,886	27	543.876,133 309.715,416	24.774

**** Lungimile segmentelor sunt determinate în planul de proiecţie Stereo 70 şi sunt rotunjite la 1 milimetru.**
***** Distanţa dintre puncte este formată din segmente cumulate ce sunt mai mici decât valoarea 1 milimetru.**

Neutilizabil în circuitul civil

DATE DESPRE IMOBILUL NR. 59786

Oficiul de Cadastru şi Publicitate Imobiliară TELEORMAN
Biroul de Cadastru şi Publicitate Imobiliară Videle

A. Partea I. Descrierea imobilului

TEREN Extravilan

Adresa: Jud. Teleorman

Nr. Crt	Nr cadastral Nr. topografic	Suprafaţa* (mp)	Observaţii / Referinţe
A1		31	Sector cadastral:15 Teren neimprejmuit;

B. Partea II. Proprietari şi acte

Inscrieri privitoare la dreptul de proprietate şi alte drepturi reale		Referinţe
/		
Act Normativ nr. 123, din 10/07/2012 emis de PARLAMENTUL ROMÂNIEI;		
B1	Intabulare, drept de PROPRIETATE, dobandit prin Lege, cota actuala 1/1, cota initiala 1/1	A1
	1) **STATUL ROMÂN**, CIF:9999999999999	
Act Administrativ nr. 6, din 20/06/2005 emis de MINISTERUL ECONOMIEI ȘI COMERȚULUI;		
B2	Intabulare, drept de CONCESIUNE, cota actuala 1/1, cota initiala 1/1	A1
	1) **DISTRIBUȚIE ENERGIE OLTENIA S.A.**, CIF:14491102	

C. Partea III. SARCINI .

Inscrieri privind dezmembramintele dreptului de proprietate, drepturi reale de garanţie şi sarcini	Referinţe
NU SUNT	

Neutilizabil în circuitul civil

Anexa Nr. 1 La Partea I

Teren

Nr cadastral	Suprafaţa (mp)*	Observaţii / Referinţe
	31	

* Suprafaţa este determinată in planul de proiecţie Stereo 70.

DETALII LINIARE IMOBIL

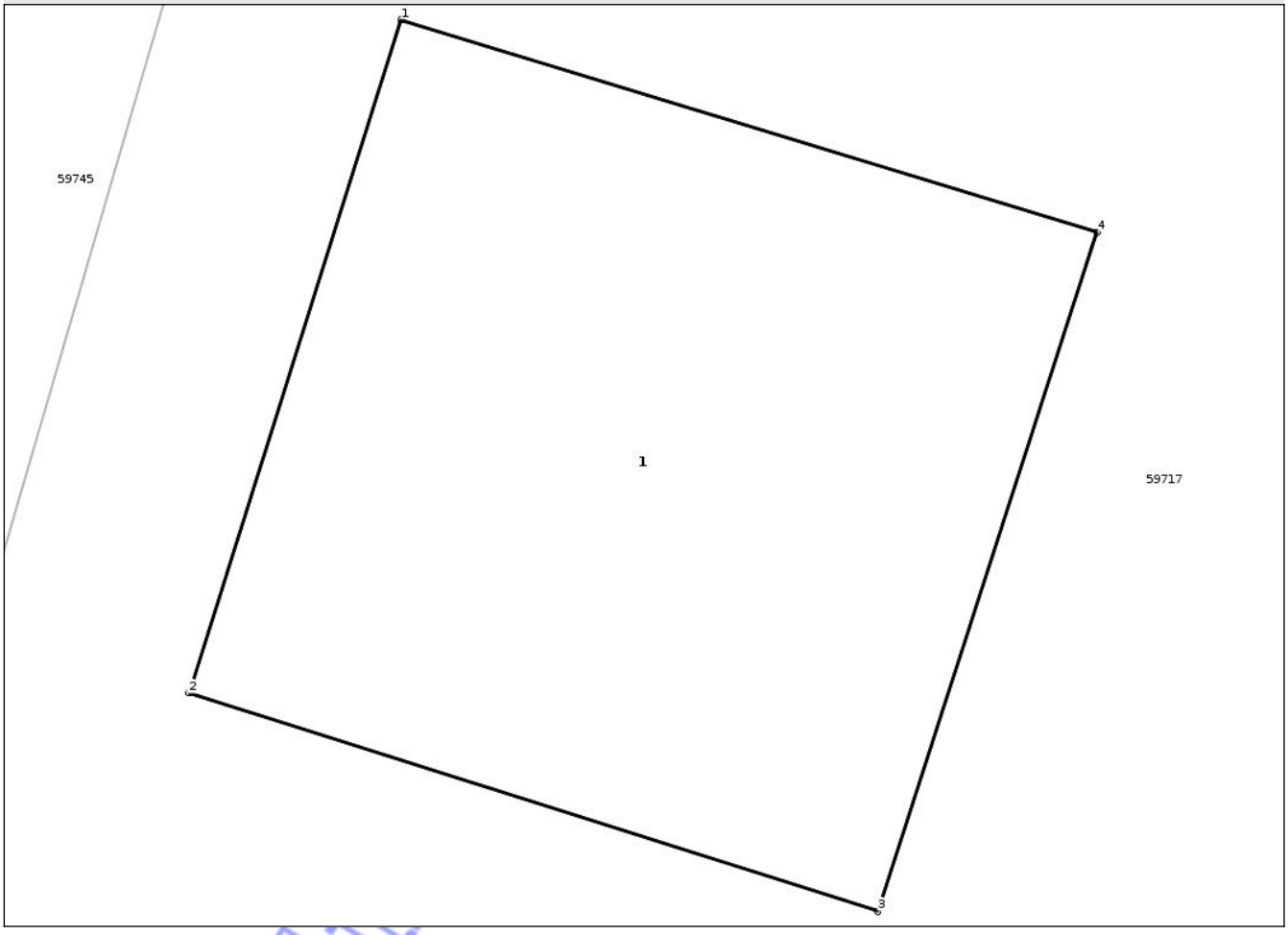

Date referitoare la teren

Crt	Categorie folosinţă	Intra vilan	Suprafaţa (mp)	Tarla	Parcelă	Nr. topo	Observaţii / Referinţe
1	curti constructii	NU	31	91	8/1/1	-	

Date referitoare la construcţii

Crt	Număr	Destinaţie construcţie	Supraf. (mp)	Situaţie juridică	Observaţii / Referinţe
A1.1		constructii industriale si edilitare	31	Fara acte	Nr. niveluri:1; S. construita la sol:31 mp; STALP

Lungime Segmente
1) Valorile lungimilor segmentelor sunt obţinute din proiecţie în plan.

Punct început	X / Y	Punct sfârşit	X / Y	Lungime segment (** (m)
1	543.780,348 309.527,504	2	543.778,709 309.522,317	5.44
2	543.778,709 309.522,317	3	543.784,025 309.520,635	5.576
3	543.784,025 309.520,635	4	543.785,718 309.525,868	5.5

Document care conţine date cu caracter personal, protejat de prevederile Regulamentului (UE) nr. 679/2016 şi Legii 190/2018

Punct început	X / Y	Punct sfârşit	X / Y	Lungime segment (** (m)
4	543.785,718 309.525,868	1	543.780,348 309.527,504	5.614

** Lungimile segmentelor sunt determinate în planul de proiecţie Stereo 70 şi sunt rotunjite la 1 milimetru.
*** Distanţa dintre puncte este formată din segmente cumulate ce sunt mai mici decât valoarea 1 milimetru.

Neutilizabil in circuitul civil

DATE DESPRE IMOBILUL NR. 59787

Oficiul de Cadastru şi Publicitate Imobiliară TELEORMAN
Biroul de Cadastru şi Publicitate Imobiliară Videle

A. Partea I. Descrierea imobilului

TEREN Extravilan

Adresa: Jud. Teleorman

Nr. Crt	Nr cadastral Nr. topografic	Suprafaţa* (mp)	Observaţii / Referinţe
A1	22035	782	Sector cadastral:15 Teren neimprejmuit;

B. Partea II. Proprietari şi acte

Inscrieri privitoare la dreptul de proprietate şi alte drepturi reale		Referinţe
8600 / 19/08/2013		
Act Administrativ nr. 8170, din 24/02/2003 emis de MINISTERUL INDUSTRIEI SI RESURSELOR (certificat de inregistrare, mentiunea 536643 din 13.11.2009 , emis de ORC - Tribunalul Bucuresti; Incheierea Judecatorului Delegat 89793 din 16-12-2009 emisa de TRIBUNALUL BUCURESTI; Hotararea A.G.A. PETROM S.A. din data de 20.10.2009; Hotararea A.G.A. PETROM S.A. din data de 26.04.2011 ; Rezolutia nr. 45202 din 23.05.2011 emis de ORC - Tribunalul Bucuresti ; certificat de inregistrare, mentiunea 201915 din 19.05.2011 , emis de ORC - Tribunalul Bucuresti ; certificat de inregistrare, mentiunea 299034 din 20.06.2005 si , emis de ORC - Tribunalul Bucuresti; Incheierea Judecatorului Delegat 29282 din 22-06-2005 emisa de TRIBUNALUL BUCURESTI; Hotararea A.G.A. din data de 24.05.2005; certificate de inregistrare – Mentiunea 328279 din 07.12.2004 si Incheierea Judecatorului Delegat 54079 din 09-12-2004 emisa de TRIBUNALUL BUCURESTI ; certificat de inregistrare seria B, nr. 2448561 emis de ORC -Tribunalul Bucuresti);		
B1	Intabulare, drept de PROPRIETATE, dobandit prin Lege, cota actuala 1/1, cota initiala 1/1	A1
	1) **OMV PETROM SA**, CIF:1590082	

C. Partea III. SARCINI .

Inscrieri privind dezmembramintele dreptului de proprietate, drepturi reale de garanţie şi sarcini	Referinţe
NU SUNT	

Neutilizabil în circuitul civil

Anexa Nr. 1 La Partea I

Teren

Nr cadastral	Suprafaţa (mp)*	Observaţii / Referinţe
22035	782	

* Suprafaţa este determinată in planul de proiecţie Stereo 70.

DETALII LINIARE IMOBIL

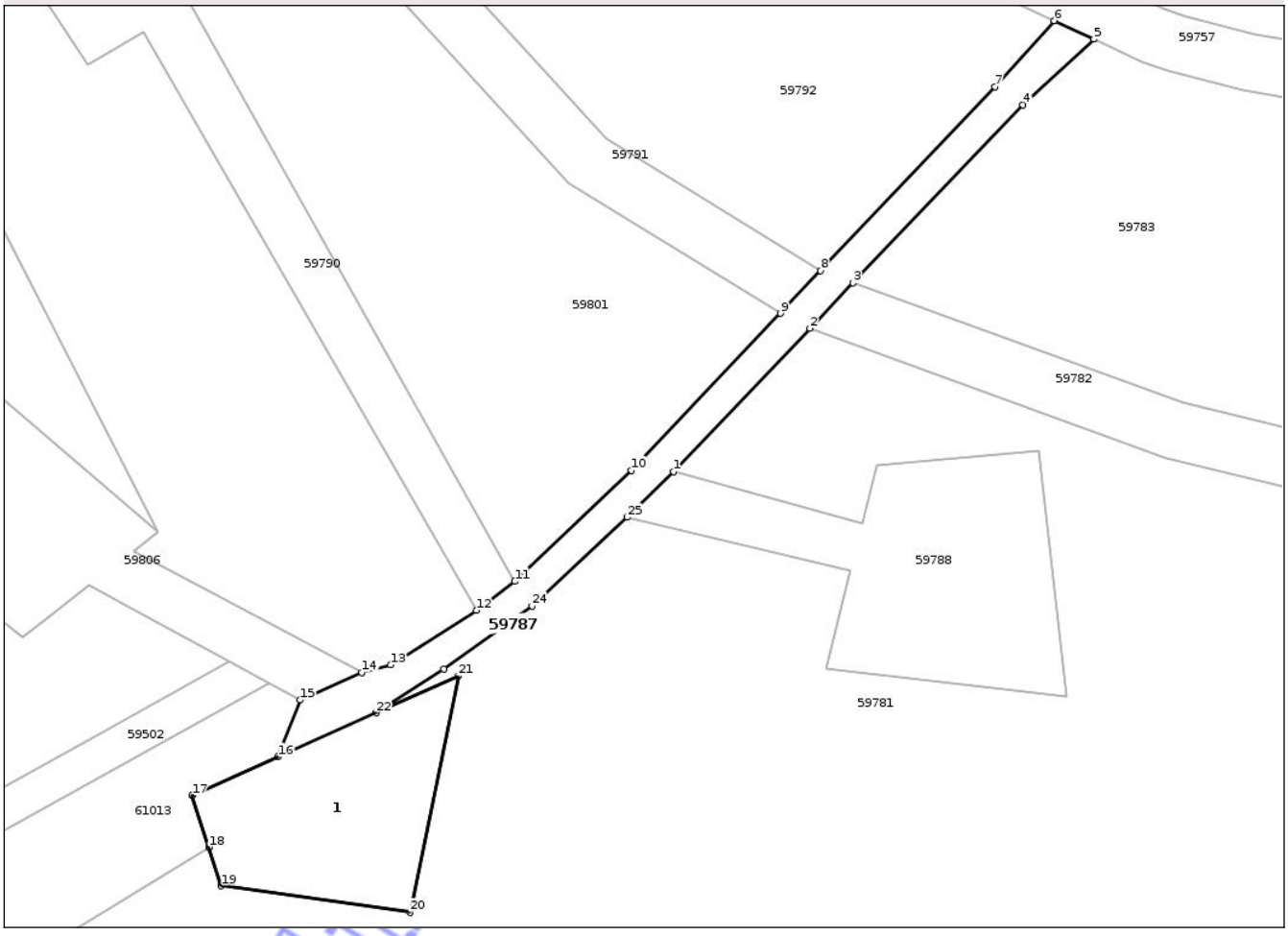

Date referitoare la teren

Crt	Categorie folosinţă	Intra vilan	Suprafaţa (mp)	Tarla	Parcelă	Nr. topo	Observaţii / Referinţe
1	curti constructii	NU	401	91/1	-	-	identic cu tarla 91
2	drum	NU	381	91/1	-	-	identic cu tarla 111

Date referitoare la construcţii

Crt	Număr	Destinaţie construcţie	Supraf. (mp)	Situaţie juridică	Observaţii / Referinţe
A1.1	22035-C1	constructii industriale si edilitare	401	Fara acte	Nr. niveluri:1; S. construita la sol:401 mp; Platforma tehnologica - P, edificata in anul 1986

Lungime Segmente

1) Valorile lungimilor segmentelor sunt obţinute din proiecţie în plan.

Punct început	X / Y	Punct sfârşit	X / Y	Lungime segment (**) (m)
1	543.800,227 309.680,24	2	543.814,511 309.695,195	20.681
3	543.819,038 309.699,934	4	543.836,807 309.718,539	25.727

Punct început	X / Y	Punct sfârşit	X / Y	Lungime segment (**) (m)
2	543.814,511 309.695,195	3	543.819,038 309.699,934	6.554
4	543.836,807 309.718,539	5	543.844,217 309.725,409	10.105

Document care conţine date cu caracter personal, protejat de prevederile Regulamentului (UE) nr. 679/2016 şi Legii 190/2018

Punct început	X / Y	Punct sfârşit	X / Y	Lungime segment (** (m)
5	543.844,217 309.725,409	6	543.840,096 309.727,333	4.548
7	543.833,87 309.720,436	8	543.815,645 309.701,213	26.489
9	543.811,426 309.696,763	10	543.795,86 309.680,344	22.625
11	543.783,638 309.668,764	12	543.779,641 309.665,734	5.016
13	543.770,654 309.660,046	14	543.767,665 309.659,234	3.097
15	543.761,198 309.656,366	16	543.758,885 309.650,426	6.374
17	543.749,914 309.646,398	18	543.751,652 309.640,973	5.697
19	543.752,941 309.636,948	20	543.772,677 309.634,184	19.929
21	543.777,727 309.658,887	22	543.769,153 309.655,037	9.399
23	543.776,217 309.659,613	24	543.785,457 309.666,217	11.357
25	543.795,391 309.675,464	1	543.800,227 309.680,24	6.797

Punct început	X / Y	Punct sfârşit	X / Y	Lungime segment (** (m)
6	543.840,096 309.727,333	7	543.833,87 309.720,436	9.291
8	543.815,645 309.701,213	9	543.811,426 309.696,763	6.132
10	543.795,86 309.680,344	11	543.783,638 309.668,764	16.837
12	543.779,641 309.665,734	13	543.770,654 309.660,046	10.636
14	543.767,665 309.659,234	15	543.761,198 309.656,366	7.074
16	543.758,885 309.650,426	17	543.749,914 309.646,398	9.834
18	543.751,652 309.640,973	19	543.752,941 309.636,948	4.226
20	543.772,677 309.634,184	21	543.777,727 309.658,887	25.214
22	543.769,153 309.655,037	23	543.776,217 309.659,613	8.417
24	543.785,457 309.666,217	25	543.795,391 309.675,464	13.572

**** Lungimile segmentelor sunt determinate în planul de proiecţie Stereo 70 şi sunt rotunjite la 1 milimetru.**
***** Distanţa dintre puncte este formată din segmente cumulate ce sunt mai mici decât valoarea 1 milimetru.**

Neutilizabil în circuitul civil

DATE DESPRE IMOBILUL NR. 59788

Oficiul de Cadastru şi Publicitate Imobiliară TELEORMAN
Biroul de Cadastru şi Publicitate Imobiliară Videle

A. Partea I. Descrierea imobilului

Nr. CF vechi:940
Nr. cadastral vechi:1358

TEREN Extravilan

Adresa: Jud. Teleorman

Nr. Crt	Nr cadastral Nr. topografic	Suprafaţa* (mp)	Observaţii / Referinţe
A1	22421	Din acte: 615 Masurata: 616	Sector cadastral:15 Teren neimprejmuit; Sonda 3317 Videle Vest

B. Partea II. Proprietari şi acte

Inscrieri privitoare la dreptul de proprietate şi alte drepturi reale		Referinţe
468 / 30/08/2004		
Act Administrativ nr. 8170, din 24/02/2003 emis de MINISTERUL INDUSTRIEI SI RESURSELOR (seria MO 3, nr ,);		
B1	Intabulare, drept de PROPRIETATE, dobandit prin Lege, cota actuala 1/1, cota initiala 1/1	A1
	1) **OMV PETROM SA**, CIF:1590082	
	OBSERVATII: (provenita din conversia CF 940)	

C. Partea III. SARCINI .

Inscrieri privind dezmembramintele dreptului de proprietate, drepturi reale de garanţie şi sarcini	Referinţe
NU SUNT	

Neutilizabil în circuitul civil

Anexa Nr. 1 La Partea I

Teren

Nr cadastral	Suprafaţa (mp)*	Observaţii / Referinţe
22421	Din acte: 615 Masurata: 616	Sonda 3317 Videle Vest

* Suprafaţa este determinată in planul de proiecţie Stereo 70.

DETALII LINIARE IMOBIL

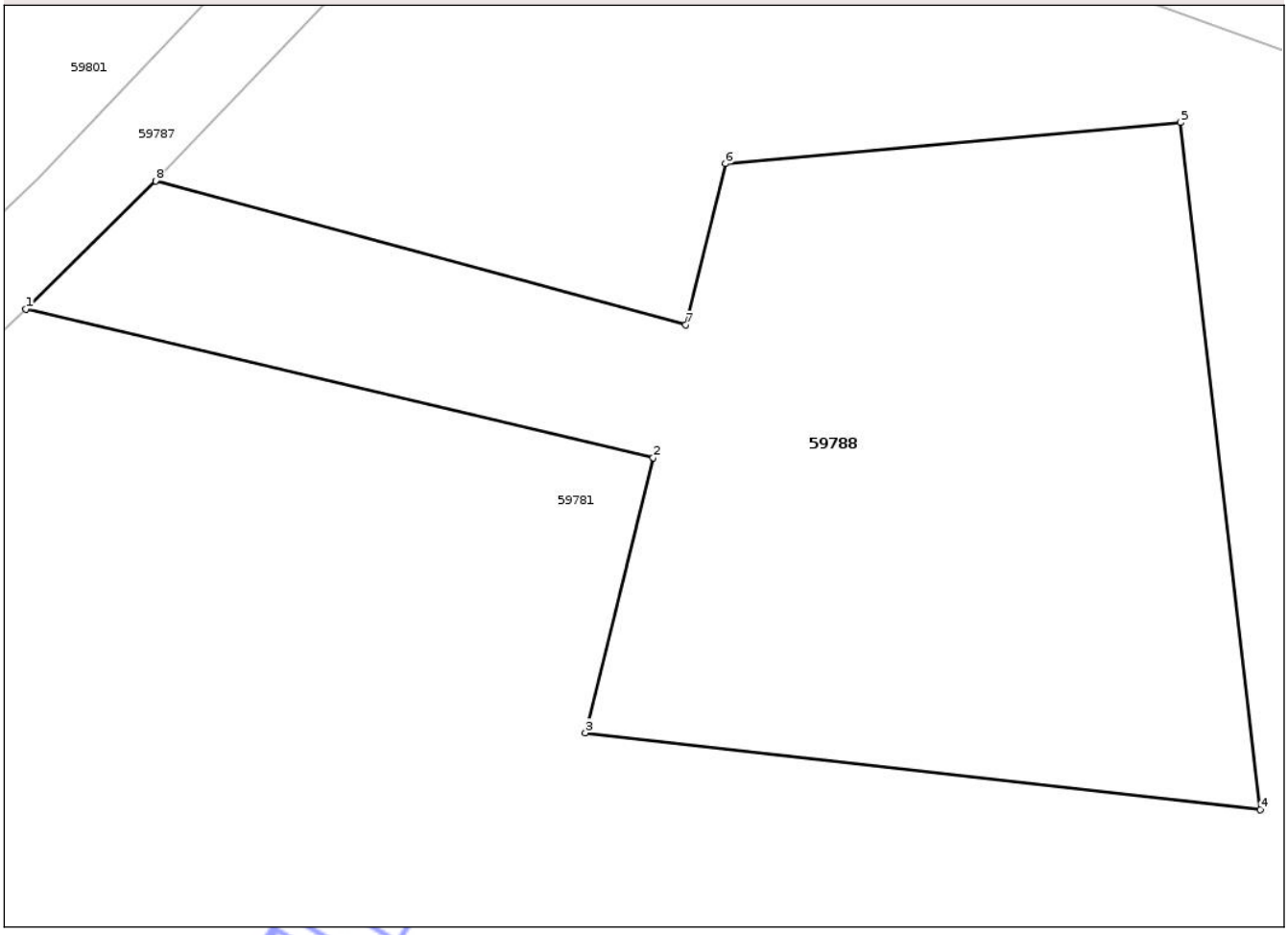

Date referitoare la teren

Crt	Categorie folosinţă	Intra vilan	Suprafaţa (mp)	Tarla	Parcelă	Nr. topo	Observaţii / Referinţe
1	curti constructii	NU	494	91/1	860/5	-	identic cu tarla 91
2	drum	NU	122	91/1	860/5	-	identic cu tarla 91

Lungime Segmente
1) Valorile lungimilor segmentelor sunt obţinute din proiecţie în plan.

Punct început	X / Y	Punct sfârşit	X / Y	Lungime segment (** (m)
1	543.795,391 309.675,464	2	543.818,79 309.669,92	24.047
2	543.818,79 309.669,92	3	543.816,26 309.659,66	10.567
3	543.816,26 309.659,66	4	543.841,43 309.656,79	25.333
4	543.841,43 309.656,79	5	543.838,45 309.682,42	25.803

Document care conţine date cu caracter personal, protejat de prevederile Regulamentului (UE) nr. 679/2016 şi Legii 190/2018

Punct început	X / Y	Punct sfârşit	X / Y	Lungime segment (** (m)
5	543.838,45 309.682,42	6	543.821,48 309.680,88	17.04
6	543.821,48 309.680,88	7	543.820,0 309.674,87	6.19
7	543.820,0 309.674,87	8	543.800,227 309.680,24	20.489
8	543.800,227 309.680,24	1	543.795,391 309.675,464	6.797

**** Lungimile segmentelor sunt determinate în planul de proiecţie Stereo 70 şi sunt rotunjite la 1 milimetru.**
***** Distanţa dintre puncte este formată din segmente cumulate ce sunt mai mici decât valoarea 1 milimetru.**

Neutilizabil in circuitul civil

DATE DESPRE IMOBILUL NR. 59789

Oficiul de Cadastru şi Publicitate Imobiliară TELEORMAN
Biroul de Cadastru şi Publicitate Imobiliară Videle

A. Partea I. Descrierea imobilului

TEREN Necunoscut

Adresa: Loc. Videle, Jud. Teleorman

Nr. Crt	Nr cadastral Nr. topografic	Suprafaţa* (mp)	Observaţii / Referinţe
A1		6.022	Sector cadastral:15 Teren neimprejmuit;

B. Partea II. Proprietari şi acte

Inscrieri privitoare la dreptul de proprietate şi alte drepturi reale		Referinţe
/		
Act Administrativ nr. 23306, din 04/12/2024 emis de PRIMĂRIA ORAȘULUI VIDELE;		
B1	Inscrierea posesiei, drept de PROPRIETATE, dobandit prin Lege, cota actuala 1/1, cota initiala 1/1	A1
	1) **NEIDENTIFICAT NEIDENTIFICAT**	
Act Normativ nr. 7, din 13/03/1996 emis de PARLAMENTUL ROMÂNIEI (art. 13);		
B2	Se noteaza mentiunea de proprietar neidentificat	A1

C. Partea III. SARCINI .

Inscrieri privind dezmembramintele dreptului de proprietate, drepturi reale de garanţie şi sarcini	Referinţe
NU SUNT	

Neutilizabil în circuitul civil

Anexa Nr. 1 La Partea I

Teren

Nr cadastral	Suprafaţa (mp)*	Observaţii / Referinţe
	6.022	

* Suprafaţa este determinată in planul de proiecţie Stereo 70.

DETALII LINIARE IMOBIL



Date referitoare la teren

Crt	Categorie folosinţă	Intra vilan	Suprafaţa (mp)	Tarla	Parcelă	Nr. topo	Observaţii / Referinţe
1	arabil	NU	1.650	91/1	86/2	-	
2	arabil	DA	4.233	91/1	86/2	-	
3	arabil	DA	139	91/1	86/2	-	

Lungime Segmente

1) Valorile lungimilor segmentelor sunt obţinute din proiecţie în plan.

Punct început	X / Y	Punct sfârşit	X / Y	Lungime segment (** (m)
1	543.743,008 309.666,272	2	543.739,171 309.668,361	4.369
2	543.739,171 309.668,361	3	543.734,953 309.665,099	5.332
3	543.734,953 309.665,099	4	543.732,199 309.662,969	3.482
4	543.732,199 309.662,969	5	543.716,586 309.675,088	19.765

Document care conţine date cu caracter personal, protejat de prevederile Regulamentului (UE) nr. 679/2016 şi Legii 190/2018

Punct început	X / Y	Punct sfârşit	X / Y	Lungime segment (** (m)
5	543.716,586 309.675,088	6	543.724,314 309.686,595	13.861
6	543.724,314 309.686,595	7	543.726,914 309.690,467	4.664
7	543.726,914 309.690,467	8	543.746,378 309.673,933	25.539
8	543.746,378 309.673,933	9	543.678,034 309.806,35	149.014
9	543.678,034 309.806,35	10	543.672,412 309.791,458	15.918
10	543.672,412 309.791,458	11	543.658,827 309.755,477	38.46
11	543.658,827 309.755,477	12	543.681,306 309.716,376	45.102
12	543.681,306 309.716,376	13	543.672,093 309.710,336	11.016
13	543.672,093 309.710,336	14	543.710,276 309.642,952	77.45
14	543.710,276 309.642,952	15	543.713,056 309.637,913	5.755
15	543.713,056 309.637,913	16	543.740,824 309.653,238	31.716
16	543.740,824 309.653,238	17	543.753,796 309.660,397	14.816
17	543.753,796 309.660,397	1	543.743,008 309.666,272	12.284

** Lungimile segmentelor sunt determinate în planul de proiecţie Stereo 70 şi sunt rotunjite la 1 milimetru.
*** Distanţa dintre puncte este formată din segmente cumulate ce sunt mai mici decât valoarea 1 milimetru.

Neutilizabil în circuitul civil

DATE DESPRE IMOBILUL NR. 59790

Oficiul de Cadastru şi Publicitate Imobiliară TELEORMAN
Biroul de Cadastru şi Publicitate Imobiliară Videle

A. Partea I. Descrierea imobilului

Nr. CF vechi:940
Nr. cadastral vechi:1362

TEREN Extravilan

Adresa: Jud. Teleorman

Nr. Crt	Nr cadastral Nr. topografic	Suprafaţa* (mp)	Observaţii / Referinţe
A1	22800	950	Sector cadastral:15 Teren neimprejmuit; Sonda 3320 Videle Vest

B. Partea II. Proprietari şi acte

Inscrieri privitoare la dreptul de proprietate şi alte drepturi reale		Referinţe
468 / 30/08/2004		
Act Administrativ nr. 8170, din 24/02/2003 emis de MINISTERUL INDUSTRIEI SI RESURSELOR;		
B1	Intabulare, drept de PROPRIETATE, dobandit prin Lege, cota actuala 1/1, cota initiala 1/1	A1
	1) **OMV PETROM SA.**, CIF:1590082	
	OBSERVATII: (provenita din conversia CF 940)	
9535 / 11/05/2023		
Act Administrativ nr. 5312/16, din 06/04/2023 emis de PRIMARIA ORASULUI VIDELE (Adeverința nr);		
B2	Se respinge prezenta cerere în baza art. 39 alin. 1 din ODG nr. 600/2023, destinatia parcelei nefiind intravilan la verificarea efectuata conform art.37 alin.1 lit.h) din acelasi act normativ	A1

C. Partea III. SARCINI .

Inscrieri privind dezmembramintele dreptului de proprietate, drepturi reale de garanţie şi sarcini	Referinţe
NU SUNT	

Neutilizabil în circuitul civil

Anexa Nr. 1 La Partea I

Teren

Nr cadastral	Suprafaţa (mp)*	Observaţii / Referinţe
22800	950	Sonda 3320 Videle Vest

* Suprafaţa este determinată in planul de proiecţie Stereo 70.

DETALII LINIARE IMOBIL

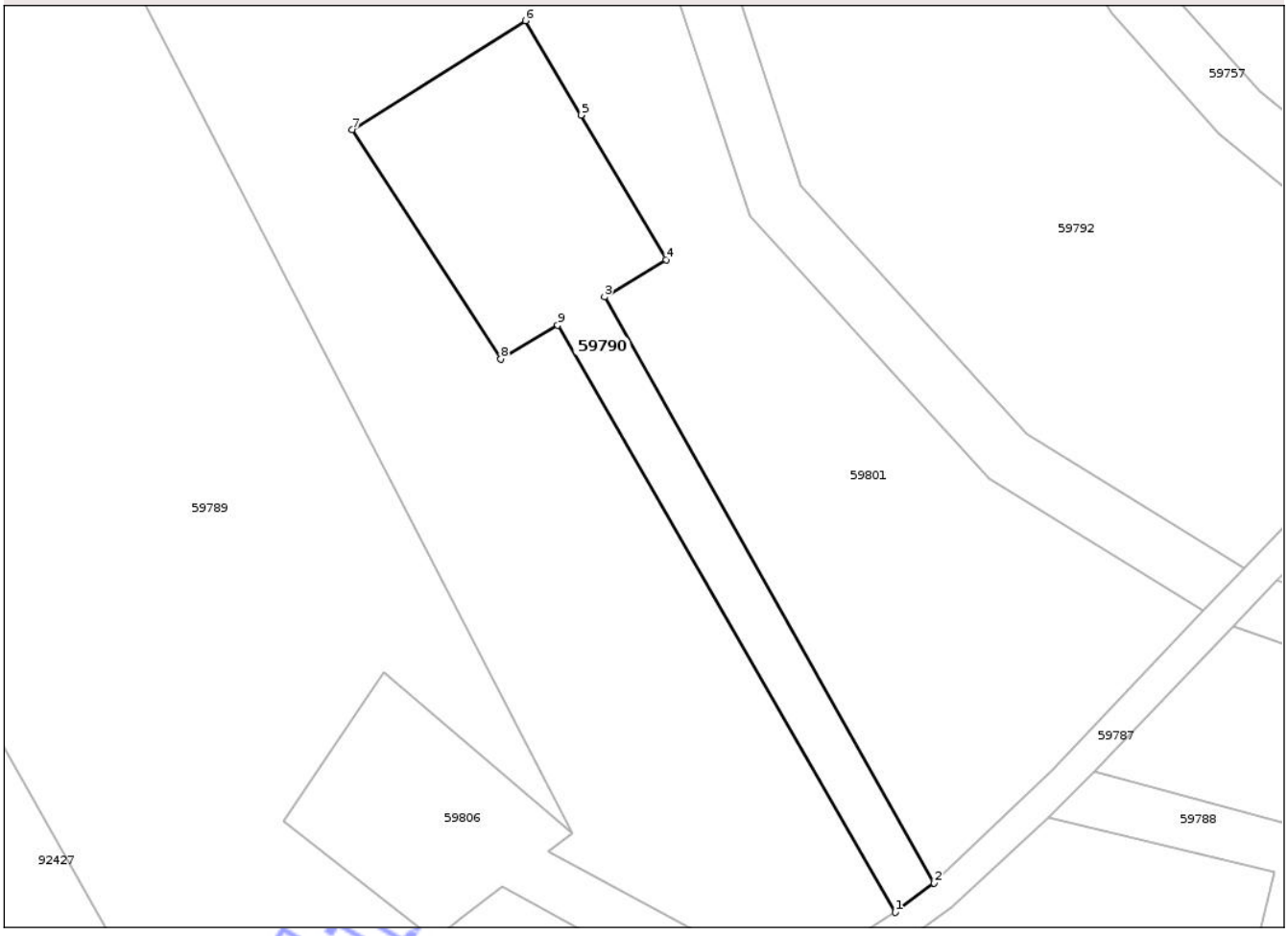

Date referitoare la teren

Crt	Categorie folosinţă	Intra vilan	Suprafaţa (mp)	Tarla	Parcelă	Nr. topo	Observaţii / Referinţe
1	curti constructii	NU	950	91/1	860/7	-	identic cu tarla 91

Lungime Segmente

1) Valorile lungimilor segmentelor sunt obţinute din proiecţie în plan.

Punct început	X / Y	Punct sfârşit	X / Y	Lungime segment (** (m)
1	543.779,641 309.665,734	2	543.783,638 309.668,764	5.016
2	543.783,638 309.668,764	3	543.749,67 309.729,1	69.241
3	543.749,67 309.729,1	4	543.756,03 309.732,92	7.419
4	543.756,03 309.732,92	5	543.747,254 309.747,805	17.28
5	543.747,254 309.747,805	6	543.741,52 309.757,53	11.29

Document care conţine date cu caracter personal, protejat de prevederile Regulamentului (UE) nr. 679/2016 şi Legii 190/2018

Punct început	X / Y	Punct sfârşit	X / Y	Lungime segment (** (m)
6	543.741,52 309.757,53	7	543.723,66 309.746,3	21.097
7	543.723,66 309.746,3	8	543.738,97 309.722,69	28.139
8	543.738,97 309.722,69	9	543.744,83 309.726,2	6.831
9	543.744,83 309.726,2	1	543.779,641 309.665,734	69.771

**** Lungimile segmentelor sunt determinate în planul de proiecţie Stereo 70 şi sunt rotunjite la 1 milimetru.**
***** Distanţa dintre puncte este formată din segmente cumulate ce sunt mai mici decât valoarea 1 milimetru.**

Neutilizabil in circuitul civil

DATE DESPRE IMOBILUL NR. 59791

Oficiul de Cadastru şi Publicitate Imobiliară TELEORMAN
Biroul de Cadastru şi Publicitate Imobiliară Videle

A. Partea I. Descrierea imobilului

TEREN Extravilan

Adresa: Jud. Teleorman

Nr. Crt	Nr cadastral Nr. topografic	Suprafaţa* (mp)	Observaţii / Referinţe
A1		779	Sector cadastral:15 Teren neimprejmuit;

B. Partea II. Proprietari şi acte

Inscrieri privitoare la dreptul de proprietate şi alte drepturi reale		Referinţe
/		
Act Administrativ nr. 23306, din 04/12/2024 emis de PRIMĂRIA ORAȘULUI VIDELE;		
B1	Inscrierea posesiei, drept de PROPRIETATE, dobandit prin Lege, cota actuala 1/1, cota initiala 1/1	A1
	1) **NEIDENTIFICAT NEIDENTIFICAT**	
Act Normativ nr. 7, din 13/03/1996 emis de PARLAMENTUL ROMÂNIEI (art. 13);		
B2	Se noteaza mentiunea de proprietar neidentificat	A1

C. Partea III. SARCINI .

Inscrieri privind dezmembramintele dreptului de proprietate, drepturi reale de garanţie şi sarcini	Referinţe
NU SUNT	

Neutilizabil în circuitul civil

Anexa Nr. 1 La Partea I

Teren

Nr cadastral	Suprafaţa (mp)*	Observaţii / Referinţe
	779	

* Suprafaţa este determinată in planul de proiecţie Stereo 70.

DETALII LINIARE IMOBIL

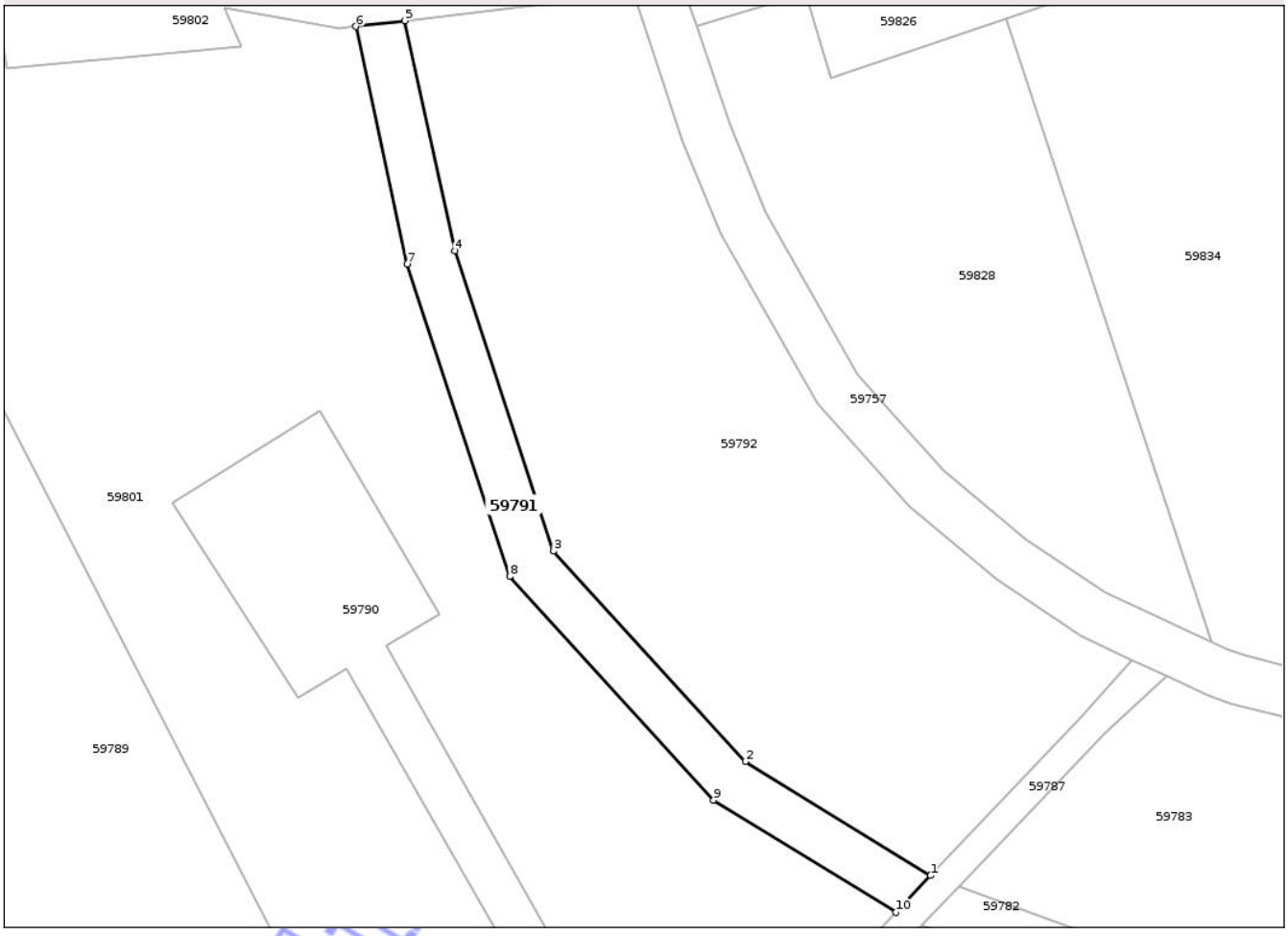

Date referitoare la teren

Crt	Categorie folosinţă	Intra vilan	Suprafaţa (mp)	Tarla	Parcelă	Nr. topo	Observaţii / Referinţe
1	curti constructii	NU	779	91/1	-	-	

Lungime Segmente
1) Valorile lungimilor segmentelor sunt obţinute din proiecţie în plan.

Punct început	X / Y	Punct sfârşit	X / Y	Lungime segment (** (m)
1	543.815,645 309.701,213	2	543.793,168 309.715,028	26.383
2	543.793,168 309.715,028	3	543.769,919 309.740,511	34.495
3	543.769,919 309.740,511	4	543.757,992 309.776,86	38.256
4	543.757,992 309.776,86	5	543.751,904 309.804,728	28.525
5	543.751,904 309.804,728	6	543.745,916 309.804,024	6.029

Document care conţine date cu caracter personal, protejat de prevederile Regulamentului (UE) nr. 679/2016 şi Legii 190/2018

Punct început	X / Y	Punct sfârşit	X / Y	Lungime segment (** (m)
6	543.745,916 309.804,024	7	543.752,195 309.775,281	29.421
7	543.752,195 309.775,281	8	543.764,62 309.737,417	39.851
8	543.764,62 309.737,417	9	543.789,306 309.710,36	36.626
9	543.789,306 309.710,36	10	543.811,426 309.696,763	25.965
10	543.811,426 309.696,763	1	543.815,645 309.701,213	6.132

**** Lungimile segmentelor sunt determinate în planul de proiecţie Stereo 70 şi sunt rotunjite la 1 milimetru.**
***** Distanţa dintre puncte este formată din segmente cumulate ce sunt mai mici decât valoarea 1 milimetru.**

Neutilizabil in circuitul civil

DATE DESPRE IMOBILUL NR. 59768

Oficiul de Cadastru şi Publicitate Imobiliară TELEORMAN
Biroul de Cadastru şi Publicitate Imobiliară Videle

A. Partea I. Descrierea imobilului

TEREN Extravilan

Adresa: Jud. Teleorman

Nr. Crt	Nr cadastral Nr. topografic	Suprafaţa* (mp)	Observaţii / Referinţe
A1	27548	625	Sector cadastral:15 Teren neimprejmuit; Sonda 602 Videle Vest

B. Partea II. Proprietari şi acte

Inscrieri privitoare la dreptul de proprietate şi alte drepturi reale		Referinţe
38401 / 16/10/2023		
Act Administrativ nr. 8170, din 24/02/2003 emis de MINISTERUL INDUSTRIEI SI RESURSELOR (Certificat de atestare a dreptului de proprietate asupra terenurilor nr.; act administrativ nr Certificat de atestare fiscală nr. 1519 din 25.01.2022, emis de Primaria Videle);		
B1	Intabulare, drept de PROPRIETATE, dobandit prin Lege, cota actuala 1/1, cota initiala 1/1	A1
	1) **OMV PETROM SA**, CIF:1590082	

C. Partea III. SARCINI .

Inscrieri privind dezmembramintele dreptului de proprietate, drepturi reale de garanţie şi sarcini	Referinţe
NU SUNT	

Neutilizabil în circuitul civil

Anexa Nr. 1 La Partea I

Teren

Nr cadastral	Suprafaţa (mp)*	Observaţii / Referinţe
27548	625	Sonda 602 Videle Vest

* Suprafaţa este determinată in planul de proiecţie Stereo 70.

DETALII LINIARE IMOBIL

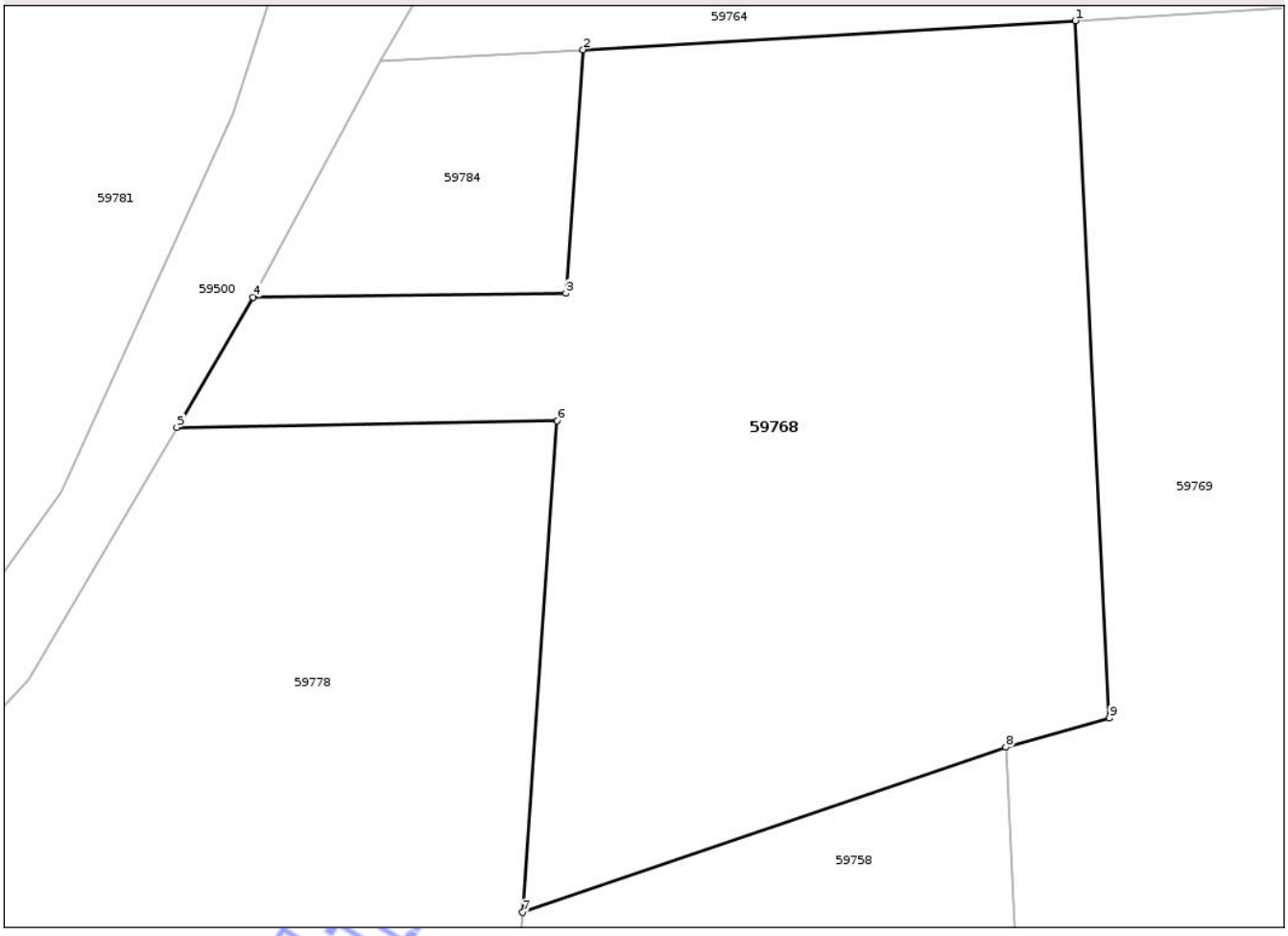

Date referitoare la teren

Crt	Categorie folosinţă	Intra vilan	Suprafaţa (mp)	Tarla	Parcelă	Nr. topo	Observaţii / Referinţe
1	curti constructii	NU	565	91/1	860/9	-	identic cu tarla 91
2	drum	NU	60	91/1	860/9	-	identic cu tarla 91

Lungime Segmente
1) Valorile lungimilor segmentelor sunt obţinute din proiecţie în plan.

Punct început	X / Y	Punct sfârşit	X / Y	Lungime segment (** (m)
1	543.983,507 309.645,846	2	543.965,397 309.644,781	18.141
2	543.965,397 309.644,781	3	543.964,768 309.635,823	8.98
3	543.964,768 309.635,823	4	543.953,256 309.635,686	11.513
4	543.953,256 309.635,686	5	543.950,447 309.630,903	5.547

Document care conţine date cu caracter personal, protejat de prevederile Regulamentului (UE) nr. 679/2016 şi Legii 190/2018

Punct început	X / Y	Punct sfârşit	X / Y	Lungime segment (** (m)
5	543.950,447 309.630,903	6	543.964,44 309.631,148	13.995
6	543.964,44 309.631,148	7	543.963,171 309.613,078	18.115
7	543.963,171 309.613,078	8	543.980,958 309.619,154	18.796
8	543.980,958 309.619,154	9	543.984,766 309.620,212	3.952
9	543.984,766 309.620,212	1	543.983,507 309.645,846	25.665

**** Lungimile segmentelor sunt determinate în planul de proiecţie Stereo 70 şi sunt rotunjite la 1 milimetru.**
***** Distanţa dintre puncte este formată din segmente cumulate ce sunt mai mici decât valoarea 1 milimetru.**

Neutilizabil in circuitul civil

DATE DESPRE IMOBILUL NR. 59784

Oficiul de Cadastru şi Publicitate Imobiliară TELEORMAN
Biroul de Cadastru şi Publicitate Imobiliară Videle

A. Partea I. Descrierea imobilului

TEREN Extravilan

Adresa: Jud. Teleorman

Nr. Crt	Nr cadastral Nr. topografic	Suprafaţa* (mp)	Observaţii / Referinţe
A1		83	Sector cadastral:15 Teren neimprejmuit;

B. Partea II. Proprietari şi acte

Inscrieri privitoare la dreptul de proprietate şi alte drepturi reale		Referinţe
/		
Act Administrativ nr. 23306, din 04/12/2024 emis de PRIMĂRIA ORAȘULUI VIDELE;		
B1	Inscrierea posesiei, drept de PROPRIETATE, dobandit prin Lege, cota actuala 1/1, cota initiala 1/1	A1
	1) **NEIDENTIFICAT NEIDENTIFICAT**	
Act Normativ nr. 7, din 13/03/1996 emis de PARLAMENTUL ROMÂNIEI (art. 13);		
B2	Se noteaza mentiunea de proprietar neidentificat	A1

C. Partea III. SARCINI .

Inscrieri privind dezmembramintele dreptului de proprietate, drepturi reale de garanţie şi sarcini	Referinţe
NU SUNT	

Neutilizabil în circuitul civil

Anexa Nr. 1 La Partea I

Teren

Nr cadastral	Suprafaţa (mp)*	Observaţii / Referinţe
	83	

* Suprafaţa este determinată in planul de proiecţie Stereo 70.

DETALII LINIARE IMOBIL

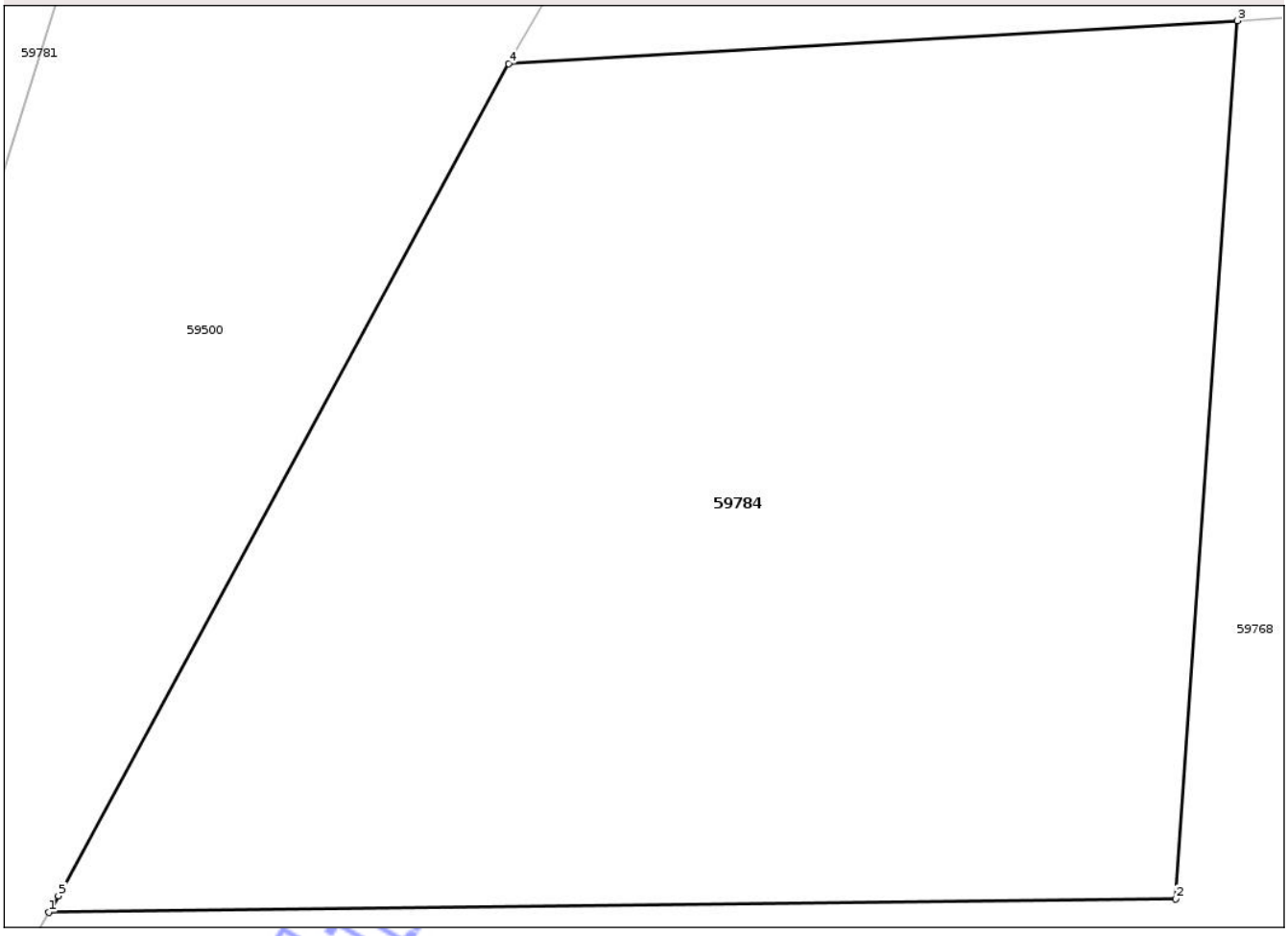

Date referitoare la teren

Crt	Categorie folosinţă	Intra vilan	Suprafaţa (mp)	Tarla	Parcelă	Nr. topo	Observaţii / Referinţe
1	neproductiv	NU	83	91/1	1/4	-	

Lungime Segmente
1) Valorile lungimilor segmentelor sunt obţinute din proiecţie în plan.

Punct început	X / Y	Punct sfârşit	X / Y	Lungime segment (** (m)
1	543.953,256 309.635,686	2	543.964,768 309.635,823	11.513
2	543.964,768 309.635,823	3	543.965,397 309.644,781	8.98
3	543.965,397 309.644,781	4	543.957,954 309.644,343	7.456
4	543.957,954 309.644,343	5	543.953,356 309.635,856	9.653
5	543.953,356 309.635,856	1	543.953,256 309.635,686	0.197

Document care conţine date cu caracter personal, protejat de prevederile Regulamentului (UE) nr. 679/2016 şi Legii 190/2018

**** Lungimile segmentelor sunt determinate în planul de proiecţie Stereo 70 şi sunt rotunjite la 1 milimetru.**
***** Distanţa dintre puncte este formată din segmente cumulate ce sunt mai mici decât valoarea 1 milimetru.**

Neutilizabil in circuitul civil

DATE DESPRE IMOBILUL NR. 59795

Oficiul de Cadastru şi Publicitate Imobiliară TELEORMAN
Biroul de Cadastru şi Publicitate Imobiliară Videle

A. Partea I. Descrierea imobilului

TEREN Intravilan

Adresa: Loc. Videle, Jud. Teleorman

Nr. Crt	Nr cadastral Nr. topografic	Suprafaţa* (mp)	Observaţii / Referinţe
A1		12	Sector cadastral:15 Teren neimprejmuit;

B. Partea II. Proprietari şi acte

Inscrieri privitoare la dreptul de proprietate şi alte drepturi reale		Referinţe
/		
Act Normativ nr. 123, din 10/07/2012 emis de PARLAMENTUL ROMÂNIEI;		
B1	Intabulare, drept de PROPRIETATE, dobandit prin Lege, cota actuala 1/1, cota initiala 1/1	A1
	1) **STATUL ROMÂN**, CIF:9999999999999	
Act Administrativ nr. 6, din 20/06/2005 emis de MINISTERUL ECONOMIEI ȘI COMERȚULUI;		
B2	Intabulare, drept de CONCESIUNE, cota actuala 1/1, cota initiala 1/1	A1
	1) **DISTRIBUȚIE ENERGIE OLTENIA S.A.**, CIF:14491102	

C. Partea III. SARCINI .

Inscrieri privind dezmembramintele dreptului de proprietate, drepturi reale de garanţie şi sarcini	Referinţe
NU SUNT	

Neutilizabil în circuitul civil

Anexa Nr. 1 La Partea I

Teren

Nr cadastral	Suprafaţa (mp)*	Observaţii / Referinţe
	12	

* Suprafaţa este determinată in planul de proiecţie Stereo 70.

DETALII LINIARE IMOBIL

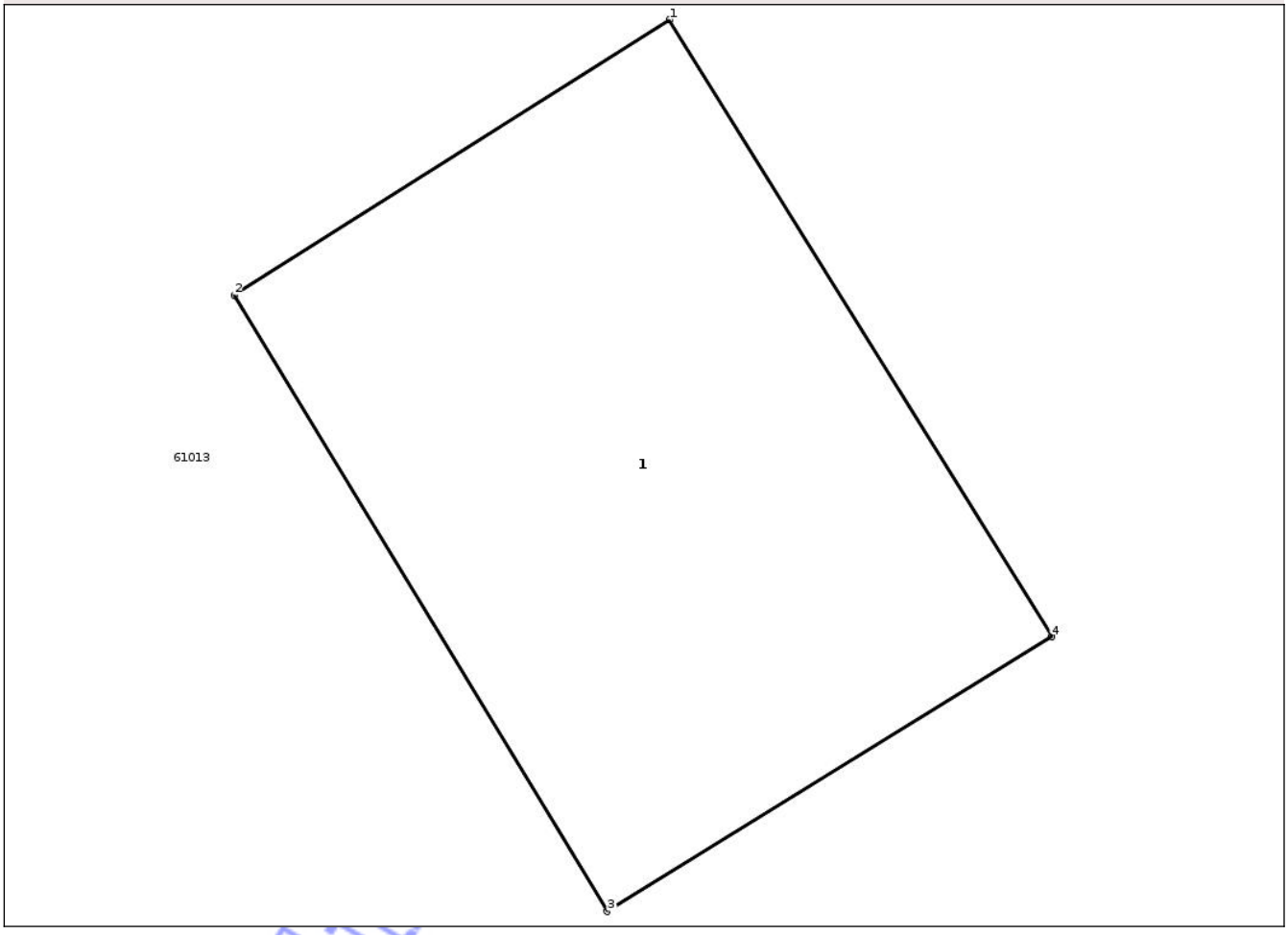

Date referitoare la teren

Crt	Categorie folosinţă	Intra vilan	Suprafaţa (mp)	Tarla	Parcelă	Nr. topo	Observaţii / Referinţe
1	curti constructii	DA	12	-	86/1/9	-	

Date referitoare la construcţii

Crt	Număr	Destinaţie construcţie	Supraf. (mp)	Situaţie juridică	Observaţii / Referinţe
A1.1		constructii industriale si edilitare	12	Fara acte	Nr. niveluri:1; S. construita la sol:12 mp; STALP

Lungime Segmente
1) Valorile lungimilor segmentelor sunt obţinute din proiecţie în plan.

Punct început	X / Y	Punct sfârşit	X / Y	Lungime segment (** (m)
1	543.656,275 309.591,42	2	543.653,781 309.589,846	2.949
2	543.653,781 309.589,846	3	543.655,919 309.586,32	4.124
3	543.655,919 309.586,32	4	543.658,466 309.587,891	2.993

Document care conţine date cu caracter personal, protejat de prevederile Regulamentului (UE) nr. 679/2016 şi Legii 190/2018

Punct început	X / Y	Punct sfârşit	X / Y	Lungime segment (** (m)
4	543.658,466 309.587,891	1	543.656,275 309.591,42	4.154

** Lungimile segmentelor sunt determinate în planul de proiecţie Stereo 70 şi sunt rotunjite la 1 milimetru.
*** Distanţa dintre puncte este formată din segmente cumulate ce sunt mai mici decât valoarea 1 milimetru.

Neutilizabil in circuitul civil

DATE DESPRE IMOBILUL NR. 59792

Oficiul de Cadastru şi Publicitate Imobiliară TELEORMAN
Biroul de Cadastru şi Publicitate Imobiliară Videle

A. Partea I. Descrierea imobilului

TEREN Extravilan

Adresa: Jud. Teleorman

Nr. Crt	Nr cadastral Nr. topografic	Suprafaţa* (mp)	Observaţii / Referinţe
A1		Din acte: 69.200 Masurata: 3.852	Sector cadastral:15 Teren neimprejmuit;

B. Partea II. Proprietari şi acte

Inscrieri privitoare la dreptul de proprietate şi alte drepturi reale		Referinţe
/		
Act Administrativ nr. 9003166, din 15/05/2007 emis de CJSDPAT TELEORMAN;		
B1	Intabulare, drept de PROPRIETATE, Legea 18/1991, dobandit prin Reconstituire, cota actuala 1/1, cota initiala 1/1	A1
	1) **CONSILIUL LOCAL VIDELE**, CIF:9999999999999	

C. Partea III. SARCINI .

Inscrieri privind dezmembramintele dreptului de proprietate, drepturi reale de garanţie şi sarcini	Referinţe
NU SUNT	

Neutilizabil în circuitul civil

Anexa Nr. 1 La Partea I

Teren

Nr cadastral	Suprafaţa (mp)*	Observaţii / Referinţe
	Din acte: 69.200 Masurata: 3.852	

* Suprafaţa este determinată in planul de proiecţie Stereo 70.

DETALII LINIARE IMOBIL



Date referitoare la teren

Crt	Categorie folosinţă	Intra vilan	Suprafaţa (mp)	Tarla	Parcelă	Nr. topo	Observaţii / Referinţe
1	arabil	NU	3.852	91/1	86/1	-	LOT3; Identic cu tarla 91; Imobilul este despărțit de sondă. Diferența de suprafață se regăsește la ID 59805, ID 59801, ID 59783, ID 59781, ID 59812, ID 59819. ID 59805 (P86/1 LOT1 - 2429mp) + ID 59801 (P86/1 LOT2 - 9150mp) + ID 59792 (P86/1 LOT3 - 3852mp) + ID 59783 (P86/1 LOT4 - 3692mp) + ID 59781 (P86/1 LOT5 - 25066mp) + ID 59812 (P86/1 LOT6 - 5244mp) + ID 59819 (P86/1 LOT7 - 19766mp) = 69200mp

Lungime Segmente

1) Valorile lungimilor segmentelor sunt obţinute din proiecţie în plan.

Punct început	X / Y	Punct sfârşit	X / Y	Lungime segment (** (m)

Neutil

Punct început	X / Y	Punct sfârşit	X / Y	Lungime segment (** (m)
1	543.779,619 309.807,983	2	543.751,904 309.804,728	27.905
2	543.751,904 309.804,728	3	543.757,992 309.776,86	28.525
3	543.757,992 309.776,86	4	543.769,919 309.740,511	38.256
4	543.769,919 309.740,511	5	543.793,168 309.715,028	34.495
5	543.793,168 309.715,028	6	543.815,645 309.701,213	26.383
6	543.815,645 309.701,213	7	543.833,87 309.720,436	26.489
7	543.833,87 309.720,436	8	543.840,096 309.727,333	9.291
8	543.840,096 309.727,333	9	543.833,92 309.730,216	6.816
9	543.833,92 309.730,216	10	543.823,588 309.737,156	12.446
10	543.823,588 309.737,156	11	543.813,031 309.745,951	13.741
11	543.813,031 309.745,951	12	543.801,89 309.758,412	16.715
12	543.801,89 309.758,412	13	543.790,177 309.778,941	23.635
13	543.790,177 309.778,941	14	543.785,61 309.790,236	12.183
14	543.785,61 309.790,236	15	543.781,628 309.802,191	12.601
15	543.781,628 309.802,191	16	543.780,405 309.805,686	3.703
16	543.780,405 309.805,686	1	543.779,619 309.807,983	2.428

**** Lungimile segmentelor sunt determinate în planul de proiecţie Stereo 70 şi sunt rotunjite la 1 milimetru.**
***** Distanţa dintre puncte este formată din segmente cumulate ce sunt mai mici decât valoarea 1 milimetru.**

Neutilizabil în circuitul civil

DATE DESPRE IMOBILUL NR. 59793

Oficiul de Cadastru şi Publicitate Imobiliară TELEORMAN
Biroul de Cadastru şi Publicitate Imobiliară Videle

A. Partea I. Descrierea imobilului

Nr. CF vechi:940
Nr. cadastral vechi:1503

TEREN Extravilan

Adresa: Jud. Teleorman

Nr. Crt	Nr cadastral Nr. topografic	Suprafaţa* (mp)	Observaţii / Referinţe
A1	22780	951	Sector cadastral:15 Teren neimprejmuit; Sonda 3257 Videle Vest

B. Partea II. Proprietari şi acte

Inscrieri privitoare la dreptul de proprietate şi alte drepturi reale		Referinţe
468 / 30/08/2004		
Act Administrativ nr. 8170, din 24/02/2003 emis de MINISTERUL INDUSTRIEI SI RESURSELOR;		
B1	Intabulare, drept de PROPRIETATE, dobandit prin Lege, cota actuala 1/1, cota initiala 1/1	A1
	1) **OMV PETROM SA**, CIF:1590082	
	OBSERVATII: (provenita din conversia CF 940)	

C. Partea III. SARCINI .

Inscrieri privind dezmembramintele dreptului de proprietate, drepturi reale de garanţie şi sarcini	Referinţe
NU SUNT	

Neutilizabil în circuitul civil

Anexa Nr. 1 La Partea I

Teren

Nr cadastral	Suprafaţa (mp)*	Observaţii / Referinţe
22780	951	Sonda 3257 Videle Vest

* Suprafaţa este determinată in planul de proiecţie Stereo 70.

DETALII LINIARE IMOBIL

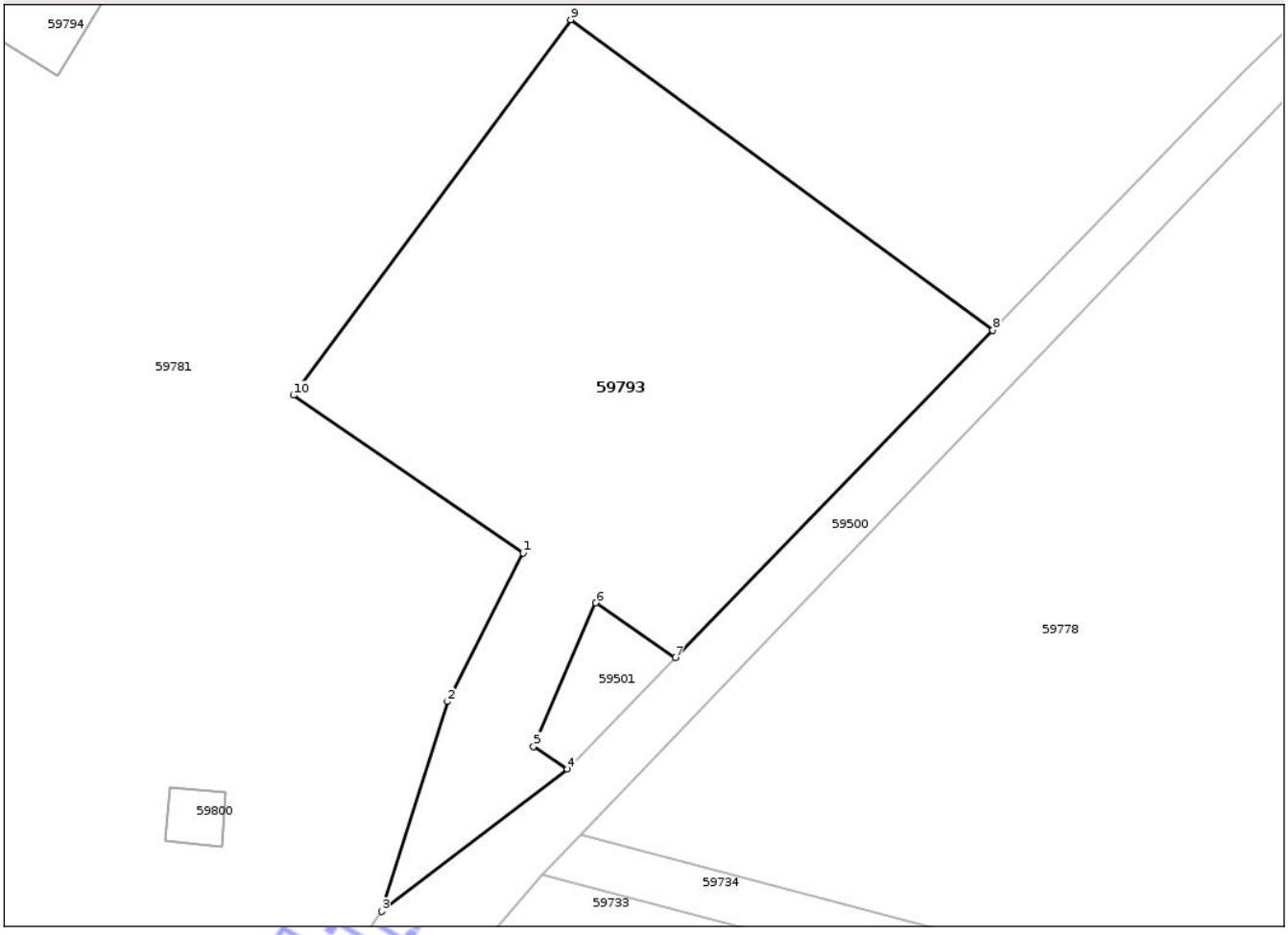

Date referitoare la teren

Crt	Categorie folosinţă	Intra vilan	Suprafaţa (mp)	Tarla	Parcelă	Nr. topo	Observaţii / Referinţe
1	curti constructii	NU	840	91/1	860/6	-	identic cu tarla 91
2	drum	NU	111	91/1	860/6	-	identic cu tarla 91

Lungime Segmente
1) Valorile lungimilor segmentelor sunt obţinute din proiecţie în plan.

Punct început	X / Y	Punct sfârşit	X / Y	Lungime segment (** (m)
1	543.880,41 309.575,79	2	543.875,82 309.566,75	10.139
2	543.875,82 309.566,75	3	543.871,807 309.553,973	13.392
3	543.871,807 309.553,973	4	543.883,12 309.562,63	14.245
4	543.883,12 309.562,63	5	543.881,06 309.564,01	2.48

Document care conţine date cu caracter personal, protejat de prevederile Regulamentului (UE) nr. 679/2016 şi Legii 190/2018

Punct început	X / Y	Punct sfârşit	X / Y	Lungime segment (** (m)
5	543.881,06 309.564,01	6	543.884,85 309.572,75	9.526
6	543.884,85 309.572,75	7	543.889,71 309.569,42	5.891
7	543.889,71 309.569,42	8	543.909,05 309.589,34	27.764
8	543.909,05 309.589,34	9	543.883,32 309.608,24	31.926
9	543.883,32 309.608,24	10	543.866,42 309.585,38	28.429
10	543.866,42 309.585,38	1	543.880,41 309.575,79	16.961

**** Lungimile segmentelor sunt determinate în planul de proiecţie Stereo 70 şi sunt rotunjite la 1 milimetru.**
***** Distanţa dintre puncte este formată din segmente cumulate ce sunt mai mici decât valoarea 1 milimetru.**

Neutilizabil in circuitul civil

DATE DESPRE IMOBILUL NR. 59794

Oficiul de Cadastru şi Publicitate Imobiliară TELEORMAN
Biroul de Cadastru şi Publicitate Imobiliară Videle

A. Partea I. Descrierea imobilului

TEREN Extravilan

Adresa: Jud. Teleorman

Nr. Crt	Nr cadastral Nr. topografic	Suprafaţa* (mp)	Observaţii / Referinţe
A1		31	Sector cadastral:15 Teren neimprejmuit;

B. Partea II. Proprietari şi acte

Inscrieri privitoare la dreptul de proprietate şi alte drepturi reale		Referinţe
/		
Act Normativ nr. 123, din 10/07/2012 emis de PARLAMENTUL ROMÂNIEI;		
B1	Intabulare, drept de PROPRIETATE, dobandit prin Lege, cota actuala 1/1, cota initiala 1/1	A1
	1) **STATUL ROMÂN**, CIF:9999999999999	
Act Administrativ nr. 6, din 20/06/2005 emis de MINISTERUL ECONOMIEI ȘI COMERȚULUI;		
B2	Intabulare, drept de CONCESIUNE, cota actuala 1/1, cota initiala 1/1	A1
	1) **DISTRIBUȚIE ENERGIE OLTENIA S.A.**, CIF:14491102	

C. Partea III. SARCINI .

Inscrieri privind dezmembramintele dreptului de proprietate, drepturi reale de garanţie şi sarcini	Referinţe
NU SUNT	

Neutilizabil în circuitul civil

Anexa Nr. 1 La Partea I

Teren

Nr cadastral	Suprafaţa (mp)*	Observaţii / Referinţe
	31	

* Suprafaţa este determinată in planul de proiecţie Stereo 70.

DETALII LINIARE IMOBIL

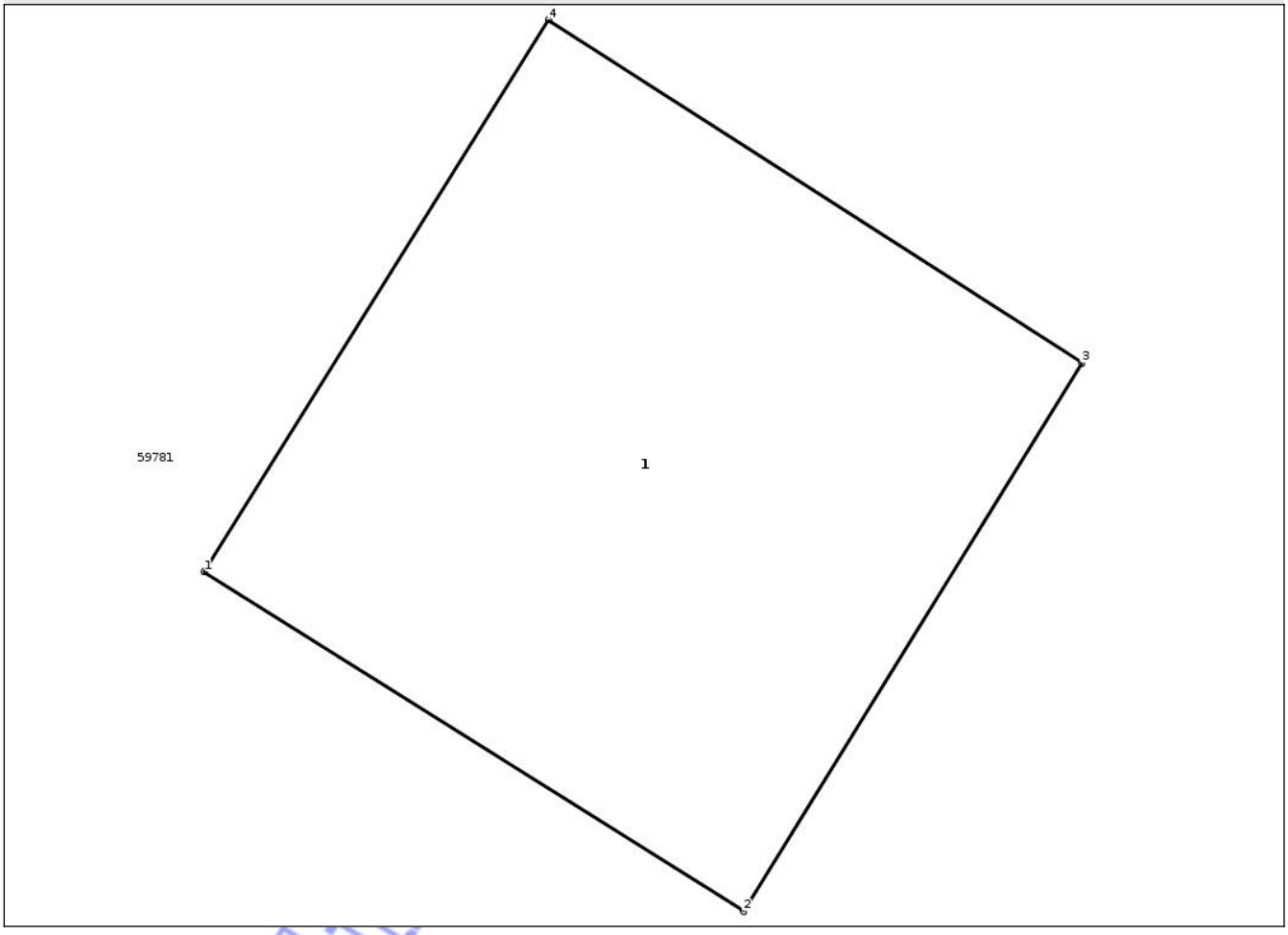

Date referitoare la teren

Crt	Categorie folosinţă	Intra vilan	Suprafaţa (mp)	Tarla	Parcelă	Nr. topo	Observaţii / Referinţe
1	curti constructii	NU	31	91/1	86/1/4	-	

Date referitoare la construcţii

Crt	Număr	Destinaţie construcţie	Supraf. (mp)	Situaţie juridică	Observaţii / Referinţe
A1.1		constructii industriale si edilitare	31	Fara acte	Nr. niveluri:1; S. construita la sol:31 mp; STALP

Lungime Segmente
1) Valorile lungimilor segmentelor sunt obţinute din proiecţie în plan.

Punct început	X / Y	Punct sfârşit	X / Y	Lungime segment (** (m)
1	543.847,387 309.607,717	2	543.852,037 309.604,792	5.493
2	543.852,037 309.604,792	3	543.854,953 309.609,515	5.551
3	543.854,953 309.609,515	4	543.850,357 309.612,472	5.465

Document care conţine date cu caracter personal, protejat de prevederile Regulamentului (UE) nr. 679/2016 şi Legii 190/2018

Punct început	X / Y	Punct sfârşit	X / Y	Lungime segment (** (m)
4	543.850,357 309.612,472	1	543.847,387 309.607,717	5.606

** Lungimile segmentelor sunt determinate în planul de proiecţie Stereo 70 şi sunt rotunjite la 1 milimetru.
*** Distanţa dintre puncte este formată din segmente cumulate ce sunt mai mici decât valoarea 1 milimetru.

Neutilizabil in circuitul civil

DATE DESPRE IMOBILUL NR. 59796

Oficiul de Cadastru şi Publicitate Imobiliară TELEORMAN
Biroul de Cadastru şi Publicitate Imobiliară Videle

A. Partea I. Descrierea imobilului

TEREN Extravilan

Adresa: Jud. Teleorman

Nr. Crt	Nr cadastral Nr. topografic	Suprafaţa* (mp)	Observaţii / Referinţe
A1		23	Sector cadastral:15 Teren neimprejmuit;

B. Partea II. Proprietari şi acte

Inscrieri privitoare la dreptul de proprietate şi alte drepturi reale		Referinţe
/		
Act Normativ nr. 123, din 10/07/2012 emis de PARLAMENTUL ROMÂNIEI;		
B1	Intabulare, drept de PROPRIETATE, dobandit prin Lege, cota actuala 1/1, cota initiala 1/1	A1
	1) **STATUL ROMÂN**, CIF:9999999999999	
Act Administrativ nr. 6, din 20/06/2005 emis de MINISTERUL ECONOMIEI ȘI COMERȚULUI;		
B2	Intabulare, drept de CONCESIUNE, cota actuala 1/1, cota initiala 1/1	A1
	1) **DISTRIBUȚIE ENERGIE OLTENIA S.A.**, CIF:14491102	

C. Partea III. SARCINI .

Inscrieri privind dezmembramintele dreptului de proprietate, drepturi reale de garanţie şi sarcini	Referinţe
NU SUNT	

Neutilizabil în circuitul civil

Anexa Nr. 1 La Partea I

Teren

Nr cadastral	Suprafaţa (mp)*	Observaţii / Referinţe
	23	

* Suprafaţa este determinată in planul de proiecţie Stereo 70.

DETALII LINIARE IMOBIL

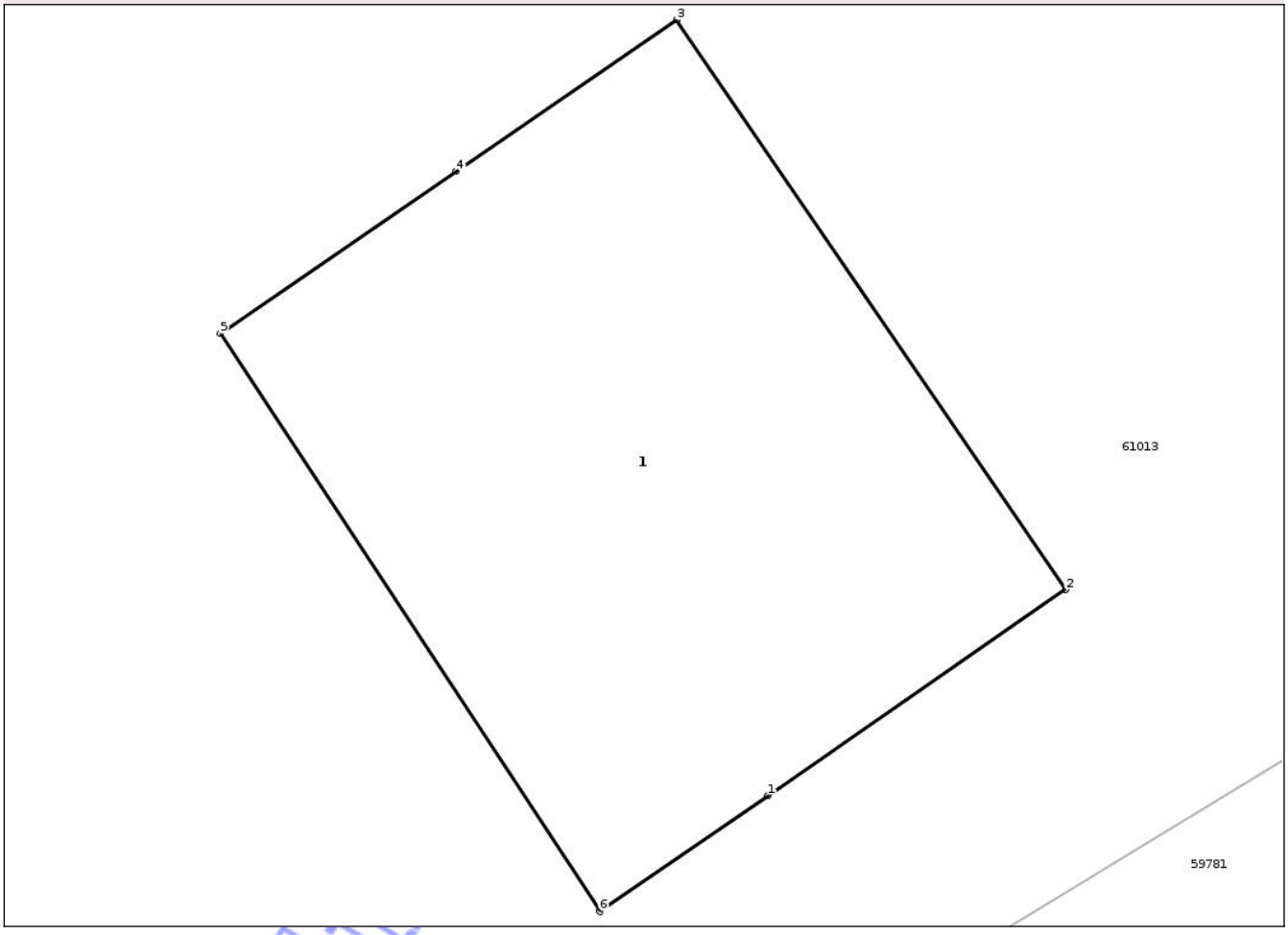

Date referitoare la teren

Crt	Categorie folosinţă	Intra vilan	Suprafaţa (mp)	Tarla	Parcelă	Nr. topo	Observaţii / Referinţe
1	curti constructii	NU	23	-	86/1/8	-	

Date referitoare la construcţii

Crt	Număr	Destinaţie construcţie	Supraf. (mp)	Situaţie juridică	Observaţii / Referinţe
A1.1		constructii industriale si edilitare	23	Fara acte	Nr. niveluri:1; S. construita la sol:23 mp; STALP

Lungime Segmente
1) Valorile lungimilor segmentelor sunt obţinute din proiecţie în plan.

Punct început	X / Y	Punct sfârşit	X / Y	Lungime segment (** (m)
1	543.673,324 309.595,481	2	543.675,648 309.597,084	2.823
2	543.675,648 309.597,084	3	543.672,617 309.601,517	5.37
3	543.672,617 309.601,517	4	543.670,897 309.600,337	2.086

Document care conţine date cu caracter personal, protejat de prevederile Regulamentului (UE) nr. 679/2016 şi Legii 190/2018

Punct început	X / Y	Punct sfârşit	X / Y	Lungime segment (** (m)
4	543.670,897 309.600,337	5	543.669,059 309.599,076	2.229
5	543.669,059 309.599,076	6	543.672,015 309.594,579	5.382
6	543.672,015 309.594,579	1	543.673,324 309.595,481	1.59

**** Lungimile segmentelor sunt determinate în planul de proiecţie Stereo 70 şi sunt rotunjite la 1 milimetru.**
***** Distanţa dintre puncte este formată din segmente cumulate ce sunt mai mici decât valoarea 1 milimetru.**

Neutilizabil in circuitul civil

DATE DESPRE IMOBILUL NR. 59797

Oficiul de Cadastru şi Publicitate Imobiliară TELEORMAN
Biroul de Cadastru şi Publicitate Imobiliară Videle

A. Partea I. Descrierea imobilului

TEREN Extravilan

Adresa: Jud. Teleorman

Nr. Crt	Nr cadastral Nr. topografic	Suprafaţa* (mp)	Observaţii / Referinţe
A1		37	Sector cadastral:15 Teren neimprejmuit;

B. Partea II. Proprietari şi acte

Inscrieri privitoare la dreptul de proprietate şi alte drepturi reale		Referinţe
/		
Act Normativ nr. 123, din 10/07/2012 emis de PARLAMENTUL ROMÂNIEI;		
B1	Intabulare, drept de PROPRIETATE, dobandit prin Lege, cota actuala 1/1, cota initiala 1/1	A1
	1) **STATUL ROMÂN**, CIF:9999999999999	
Act Administrativ nr. 6, din 20/06/2005 emis de MINISTERUL ECONOMIEI ȘI COMERȚULUI;		
B2	Intabulare, drept de CONCESIUNE, cota actuala 1/1, cota initiala 1/1	A1
	1) **DISTRIBUȚIE ENERGIE OLTENIA S.A.**, CIF:14491102	

C. Partea III. SARCINI .

Inscrieri privind dezmembramintele dreptului de proprietate, drepturi reale de garanţie şi sarcini	Referinţe
NU SUNT	

Neutilizabil în circuitul civil

Anexa Nr. 1 La Partea I

Teren

Nr cadastral	Suprafaţa (mp)*	Observaţii / Referinţe
	37	

* Suprafaţa este determinată in planul de proiecţie Stereo 70.

DETALII LINIARE IMOBIL

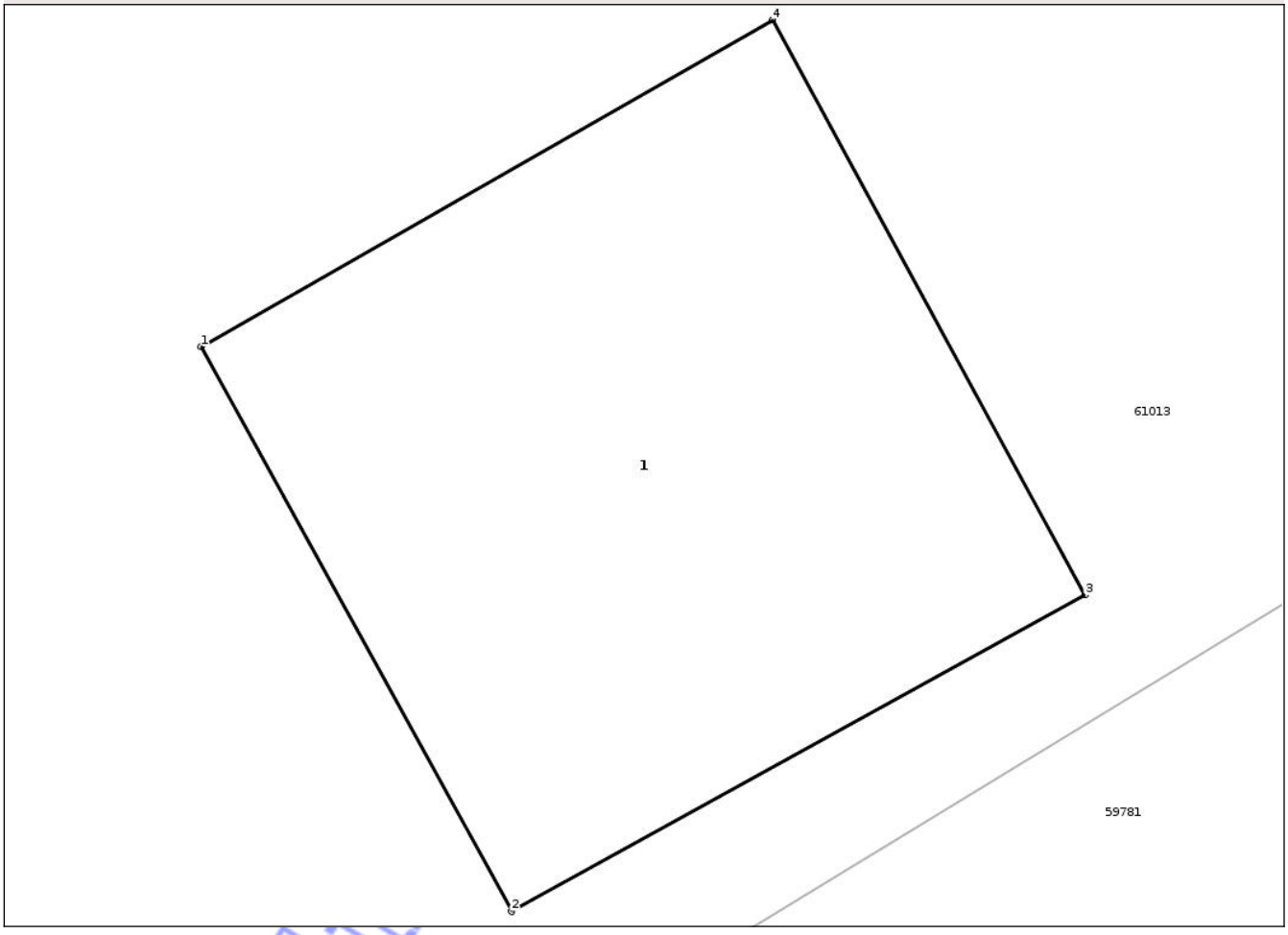

Date referitoare la teren

Crt	Categorie folosinţă	Intra vilan	Suprafaţa (mp)	Tarla	Parcelă	Nr. topo	Observaţii / Referinţe
1	curti constructii	NU	37	-	86/1/7	-	

Date referitoare la construcţii

Crt	Număr	Destinaţie construcţie	Supraf. (mp)	Situaţie juridică	Observaţii / Referinţe
A1.1		constructii industriale si edilitare	37	Fara acte	Nr. niveluri:1; S. construita la sol:37 mp; STALP

Lungime Segmente
1) Valorile lungimilor segmentelor sunt obţinute din proiecţie în plan.

Punct început	X / Y	Punct sfârşit	X / Y	Lungime segment (** (m)
1	543.690,204 309.612,069	2	543.693,082 309.606,839	5.97
2	543.693,082 309.606,839	3	543.698,402 309.609,77	6.074
3	543.698,402 309.609,77	4	543.695,503 309.615,098	6.066

Document care conţine date cu caracter personal, protejat de prevederile Regulamentului (UE) nr. 679/2016 şi Legii 190/2018

Punct început	X / Y	Punct sfârşit	X / Y	Lungime segment (** (m)
4	543.695,503 309.615,098	1	543.690,204 309.612,069	6.104

** Lungimile segmentelor sunt determinate în planul de proiecţie Stereo 70 şi sunt rotunjite la 1 milimetru.
*** Distanţa dintre puncte este formată din segmente cumulate ce sunt mai mici decât valoarea 1 milimetru.

Neutilizabil in circuitul civil

DATE DESPRE IMOBILUL NR. 59798

Oficiul de Cadastru şi Publicitate Imobiliară TELEORMAN
Biroul de Cadastru şi Publicitate Imobiliară Videle

A. Partea I. Descrierea imobilului

TEREN Extravilan

Adresa: Jud. Teleorman

Nr. Crt	Nr cadastral Nr. topografic	Suprafaţa* (mp)	Observaţii / Referinţe
A1		34	Sector cadastral:15 Teren neimprejmuit;

B. Partea II. Proprietari şi acte

Inscrieri privitoare la dreptul de proprietate şi alte drepturi reale		Referinţe
/		
Act Normativ nr. 123, din 10/07/2012 emis de PARLAMENTUL ROMÂNIEI;		
B1	Intabulare, drept de PROPRIETATE, dobandit prin Lege, cota actuala 1/1, cota initiala 1/1	A1
	1) **STATUL ROMÂN**, CIF:9999999999999	
Act Administrativ nr. 6, din 20/06/2005 emis de MINISTERUL ECONOMIEI ȘI COMERȚULUI;		
B2	Intabulare, drept de CONCESIUNE, cota actuala 1/1, cota initiala 1/1	A1
	1) **DISTRIBUȚIE ENERGIE OLTENIA S.A.**, CIF:14491102	

C. Partea III. SARCINI .

Inscrieri privind dezmembramintele dreptului de proprietate, drepturi reale de garanţie şi sarcini	Referinţe
NU SUNT	

Neutilizabil în circuitul civil

Anexa Nr. 1 La Partea I

Teren

Nr cadastral	Suprafaţa (mp)*	Observaţii / Referinţe
	34	

* Suprafaţa este determinată in planul de proiecţie Stereo 70.

DETALII LINIARE IMOBIL

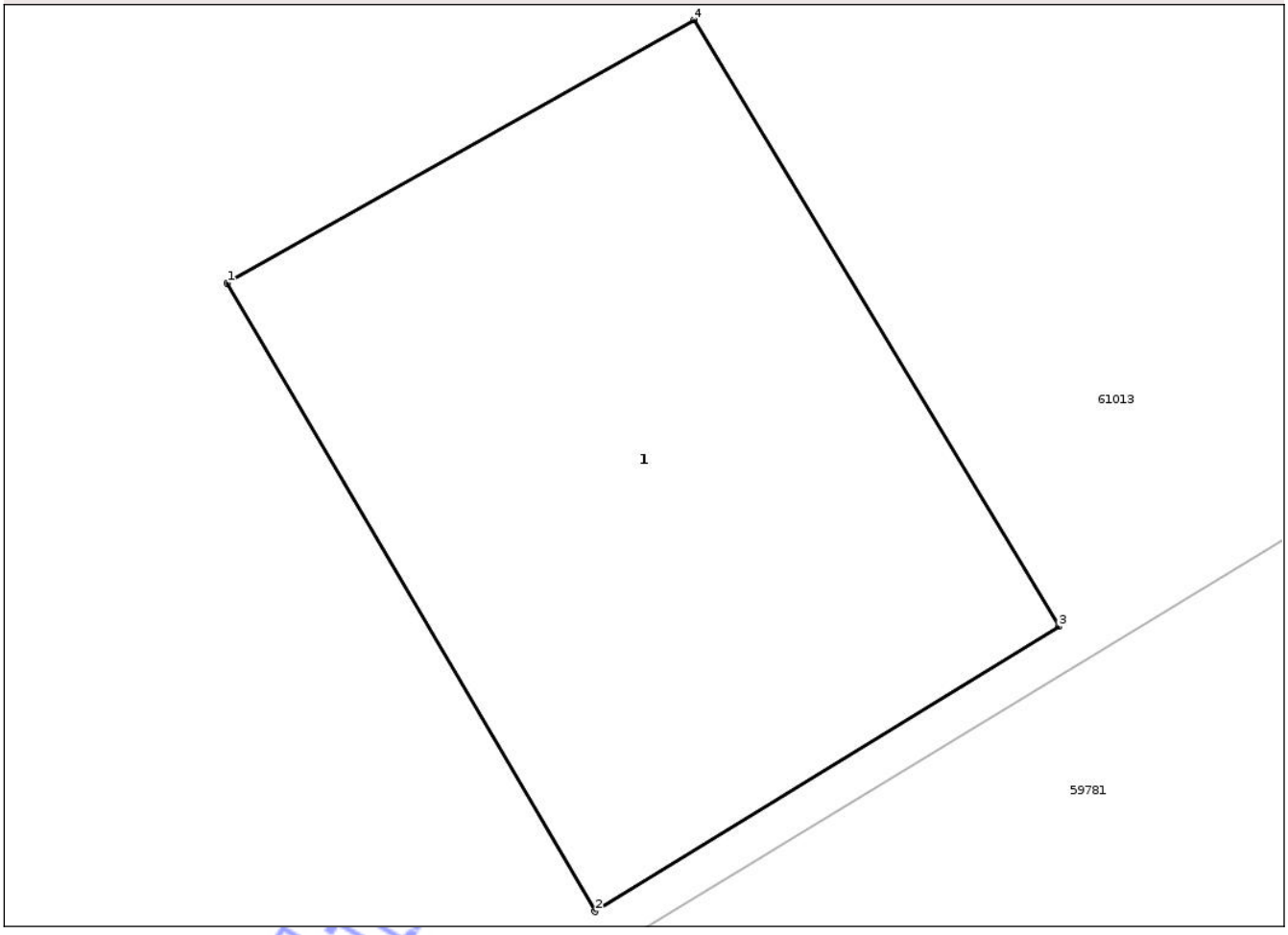

Date referitoare la teren

Crt	Categorie folosinţă	Intra vilan	Suprafaţa (mp)	Tarla	Parcelă	Nr. topo	Observaţii / Referinţe
1	curti constructii	NU	34	-	86/1/6	-	

Date referitoare la construcţii

Crt	Număr	Destinaţie construcţie	Supraf. (mp)	Situaţie juridică	Observaţii / Referinţe
A1.1		constructii industriale si edilitare	34	Fara acte	Nr. niveluri:1; S. construita la sol:34 mp; STALP

Lungime Segmente
1) Valorile lungimilor segmentelor sunt obţinute din proiecţie în plan.

Punct început	X / Y	Punct sfârşit	X / Y	Lungime segment (** (m)
1	543.706,084 309.621,682	2	543.709,537 309.615,788	6.831
2	543.709,537 309.615,788	3	543.713,891 309.618,461	5.109
3	543.713,891 309.618,461	4	543.710,467 309.624,15	6.64

Document care conţine date cu caracter personal, protejat de prevederile Regulamentului (UE) nr. 679/2016 şi Legii 190/2018

Punct început	X / Y	Punct sfârşit	X / Y	Lungime segment (** (m)
4	543.710,467 309.624,15	1	543.706,084 309.621,682	5.03

** Lungimile segmentelor sunt determinate în planul de proiecţie Stereo 70 şi sunt rotunjite la 1 milimetru.
*** Distanţa dintre puncte este formată din segmente cumulate ce sunt mai mici decât valoarea 1 milimetru.

Neutilizabil in circuitul civil

DATE DESPRE IMOBILUL NR. 59799

Oficiul de Cadastru şi Publicitate Imobiliară TELEORMAN
Biroul de Cadastru şi Publicitate Imobiliară Videle

A. Partea I. Descrierea imobilului

TEREN Extravilan

Adresa: Jud. Teleorman

Nr. Crt	Nr cadastral Nr. topografic	Suprafaţa* (mp)	Observaţii / Referinţe
A1		32	Sector cadastral:15 Teren neimprejmuit;

B. Partea II. Proprietari şi acte

Inscrieri privitoare la dreptul de proprietate şi alte drepturi reale		Referinţe
/		
Act Normativ nr. 123, din 10/07/2012 emis de PARLAMENTUL ROMÂNIEI;		
B1	Intabulare, drept de PROPRIETATE, dobandit prin Lege, cota actuala 1/1, cota initiala 1/1	A1
	1) **STATUL ROMÂN**, CIF:9999999999999	
Act Administrativ nr. 6, din 20/06/2005 emis de MINISTERUL ECONOMIEI ȘI COMERȚULUI;		
B2	Intabulare, drept de CONCESIUNE, cota actuala 1/1, cota initiala 1/1	A1
	1) **DISTRIBUȚIE ENERGIE OLTENIA S.A.**, CIF:14491102	

C. Partea III. SARCINI .

Inscrieri privind dezmembramintele dreptului de proprietate, drepturi reale de garanţie şi sarcini	Referinţe
NU SUNT	

Neutilizabil în circuitul civil

Anexa Nr. 1 La Partea I

Teren

Nr cadastral	Suprafaţa (mp)*	Observaţii / Referinţe
	32	

* Suprafaţa este determinată in planul de proiecţie Stereo 70.

DETALII LINIARE IMOBIL



Date referitoare la teren

Crt	Categorie folosinţă	Intra vilan	Suprafaţa (mp)	Tarla	Parcelă	Nr. topo	Observaţii / Referinţe
1	curti constructii	NU	32	91/1	86/1/5	-	

Date referitoare la construcţii

Crt	Număr	Destinaţie construcţie	Supraf. (mp)	Situaţie juridică	Observaţii / Referinţe
A1.1		constructii industriale si edilitare	32	Fara acte	Nr. niveluri:1; S. construita la sol:32 mp; STALP

Lungime Segmente
1) Valorile lungimilor segmentelor sunt obţinute din proiecţie în plan.

Punct început	X / Y	Punct sfârşit	X / Y	Lungime segment (** (m)
1	543.790,167 309.576,697	2	543.784,547 309.576,468	5.625
2	543.784,547 309.576,468	3	543.784,822 309.570,735	5.74
3	543.784,822 309.570,735	4	543.790,451 309.570,971	5.634

Document care conţine date cu caracter personal, protejat de prevederile Regulamentului (UE) nr. 679/2016 şi Legii 190/2018

Punct început	X / Y	Punct sfârşit	X / Y	Lungime segment (** (m)
4	543.790,451 309.570,971	1	543.790,167 309.576,697	5.733

** Lungimile segmentelor sunt determinate în planul de proiecţie Stereo 70 şi sunt rotunjite la 1 milimetru.
*** Distanţa dintre puncte este formată din segmente cumulate ce sunt mai mici decât valoarea 1 milimetru.

Neutilizabil in circuitul civil

DATE DESPRE IMOBILUL NR. 59800

Oficiul de Cadastru şi Publicitate Imobiliară TELEORMAN
Biroul de Cadastru şi Publicitate Imobiliară Videle

A. Partea I. Descrierea imobilului

TEREN Extravilan

Adresa: Jud. Teleorman

Nr. Crt	Nr cadastral Nr. topografic	Suprafaţa* (mp)	Observaţii / Referinţe
A1		11	Sector cadastral:15 Teren neimprejmuit;

B. Partea II. Proprietari şi acte

Inscrieri privitoare la dreptul de proprietate şi alte drepturi reale		Referinţe
/		
Act Normativ nr. 123, din 10/07/2012 emis de PARLAMENTUL ROMÂNIEI;		
B1	Intabulare, drept de PROPRIETATE, dobandit prin Lege, cota actuala 1/1, cota initiala 1/1	A1
	1) **STATUL ROMÂN**, CIF:9999999999999	
Act Administrativ nr. 6, din 20/06/2005 emis de MINISTERUL ECONOMIEI ȘI COMERȚULUI;		
B2	Intabulare, drept de CONCESIUNE, cota actuala 1/1, cota initiala 1/1	A1
	1) **DISTRIBUȚIE ENERGIE OLTENIA S.A.**, CIF:14491102	

C. Partea III. SARCINI .

Inscrieri privind dezmembramintele dreptului de proprietate, drepturi reale de garanţie şi sarcini	Referinţe
NU SUNT	

Neutilizabil în circuitul civil

Anexa Nr. 1 La Partea I

Teren

Nr cadastral	Suprafaţa (mp)*	Observaţii / Referinţe
	11	

* Suprafaţa este determinată in planul de proiecţie Stereo 70.

DETALII LINIARE IMOBIL



Date referitoare la teren

Crt	Categorie folosinţă	Intra vilan	Suprafaţa (mp)	Tarla	Parcelă	Nr. topo	Observaţii / Referinţe
1	curti constructii	NU	11	91/1	86/1/3	-	

Date referitoare la construcţii

Crt	Număr	Destinaţie construcţie	Supraf. (mp)	Situaţie juridică	Observaţii / Referinţe
A1.1		constructii industriale si edilitare	11	Fara acte	Nr. niveluri:1; S. construita la sol:11 mp; STALP

Lungime Segmente
1) Valorile lungimilor segmentelor sunt obţinute din proiecţie în plan.

Punct început	X / Y	Punct sfârşit	X / Y	Lungime segment (** (m)
1	543.858,887 309.561,495	2	543.858,585 309.558,236	3.273
2	543.858,585 309.558,236	3	543.862,072 309.557,934	3.5
3	543.862,072 309.557,934	4	543.862,317 309.561,187	3.262

Document care conţine date cu caracter personal, protejat de prevederile Regulamentului (UE) nr. 679/2016 şi Legii 190/2018

Punct început	X / Y	Punct sfârşit	X / Y	Lungime segment (** (m)
4	543.862,317 309.561,187	1	543.858,887 309.561,495	3.444

** Lungimile segmentelor sunt determinate în planul de proiecţie Stereo 70 şi sunt rotunjite la 1 milimetru.
*** Distanţa dintre puncte este formată din segmente cumulate ce sunt mai mici decât valoarea 1 milimetru.

Neutilizabil in circuitul civil

DATE DESPRE IMOBILUL NR. 59801

Oficiul de Cadastru şi Publicitate Imobiliară TELEORMAN
Biroul de Cadastru şi Publicitate Imobiliară Videle

A. Partea I. Descrierea imobilului

TEREN Extravilan

Adresa: Jud. Teleorman

Nr. Crt	Nr cadastral Nr. topografic	Suprafaţa* (mp)	Observaţii / Referinţe
A1		Din acte: 69.200 Masurata: 9.150	Sector cadastral:15 Teren neimprejmuit;

B. Partea II. Proprietari şi acte

Inscrieri privitoare la dreptul de proprietate şi alte drepturi reale		Referinţe
/		
Act Administrativ nr. 9003166, din 15/05/2007 emis de CJSDPAT TELEORMAN;		
B1	Intabulare, drept de PROPRIETATE, Legea 18/1991, dobandit prin Reconstituire, cota actuala 1/1, cota initiala 1/1	A1
	1) **CONSILIUL LOCAL VIDELE**, CIF:9999999999999	

C. Partea III. SARCINI .

Inscrieri privind dezmembramintele dreptului de proprietate, drepturi reale de garanţie şi sarcini	Referinţe
NU SUNT	

Neutilizabil în circuitul civil

Anexa Nr. 1 La Partea I

Teren

Nr cadastral	Suprafaţa (mp)*	Observaţii / Referinţe
	Din acte: 69.200 Masurata: 9.150	

* Suprafaţa este determinată in planul de proiecţie Stereo 70.

DETALII LINIARE IMOBIL



Date referitoare la teren

Crt	Categorie folosinţă	Intra vilan	Suprafaţa (mp)	Tarla	Parcelă	Nr. topo	Observaţii / Referinţe
1	arabil	NU	9.150	91/1	86/1	-	LOT2; Identic cu tarla 91; Imobilul este despărțit de sondă. Diferența de suprafață se regăsește la ID 59805, ID 59792, ID 59783, ID 59781, ID 59812, ID 59819. ID 59805 (P86/1 LOT1 - 2429mp) + ID 59801 (P86/1 LOT2 - 9150mp) + ID 59792 (P86/1 LOT3 - 3852mp) + ID 59783 (P86/1 LOT4 - 3692mp) + ID 59781 (P86/1 LOT5 - 25066mp) + ID 59812 (P86/1 LOT6 - 5244mp) + ID 59819 (P86/1 LOT7 - 19766mp) = 69200mp

Lungime Segmente

1) Valorile lungimilor segmentelor sunt obţinute din proiecţie în plan.

Punct început	X / Y	Punct sfârşit	X / Y	Lungime segment (** (m)	Punct început	X / Y	Punct sfârşit	X / Y	Lungime segment (** (m)

Neutil

Punct început	X / Y	Punct sfârşit	X / Y	Lungime segment (** (m)
1	543.675,009 309.864,583	2	543.684,227 309.844,907	21.728
3	543.680,082 309.818,15	4	543.678,406 309.807,336	10.943
5	543.678,034 309.806,35	6	543.746,378 309.673,933	149.014
7	543.743,832 309.671,965	8	543.767,665 309.659,234	27.02
9	543.770,654 309.660,046	10	543.779,641 309.665,734	10.636
11	543.744,83 309.726,2	12	543.738,97 309.722,69	6.831
13	543.723,66 309.746,3	14	543.741,52 309.757,53	21.097
15	543.747,254 309.747,805	16	543.756,03 309.732,92	17.28
17	543.749,67 309.729,1	18	543.783,638 309.668,764	69.241
19	543.795,86 309.680,344	20	543.811,426 309.696,763	22.625
21	543.789,306 309.710,36	22	543.764,62 309.737,417	36.626
23	543.752,195 309.775,281	24	543.745,916 309.804,024	29.421
25	543.743,92 309.803,79	26	543.730,03 309.806,24	14.104
27	543.732,1 309.801,54	28	543.703,64 309.798,92	28.58
29	543.700,17 309.819,74	30	543.720,85 309.827,04	21.931
31	543.727,54 309.811,87	32	543.742,74 309.809,22	15.429
33	543.724,941 309.832,481	34	543.694,249 309.874,006	51.636
35	543.685,863 309.869,668	36	543.675,009 309.864,583	11.986
37	543.695,404 309.863,647	38	543.691,036 309.866,784	5.378
39	543.693,197 309.870,173	40	543.697,764 309.867,028	5.545

Punct început	X / Y	Punct sfârşit	X / Y	Lungime segment (** (m)
2	543.684,227 309.844,907	3	543.680,082 309.818,15	27.076
4	543.678,406 309.807,336	5	543.678,034 309.806,35	1.054
6	543.746,378 309.673,933	7	543.743,832 309.671,965	3.218
8	543.767,665 309.659,234	9	543.770,654 309.660,046	3.097
10	543.779,641 309.665,734	11	543.744,83 309.726,2	69.771
12	543.738,97 309.722,69	13	543.723,66 309.746,3	28.139
14	543.741,52 309.757,53	15	543.747,254 309.747,805	11.29
16	543.756,03 309.732,92	17	543.749,67 309.729,1	7.419
18	543.783,638 309.668,764	19	543.795,86 309.680,344	16.837
20	543.811,426 309.696,763	21	543.789,306 309.710,36	25.965
22	543.764,62 309.737,417	23	543.752,195 309.775,281	39.851
24	543.745,916 309.804,024	25	543.743,92 309.803,79	2.01
26	543.730,03 309.806,24	27	543.732,1 309.801,54	5.136
28	543.703,64 309.798,92	29	543.700,17 309.819,74	21.107
30	543.720,85 309.827,04	31	543.727,54 309.811,87	16.58
32	543.742,74 309.809,22	33	543.724,941 309.832,481	29.29
34	543.694,249 309.874,006	35	543.685,863 309.869,668	9.442
36	543.675,009 309.864,583	37	543.695,404 309.863,647	20.416
38	543.691,036 309.866,784	39	543.693,197 309.870,173	4.019
40	543.697,764 309.867,028	1	543.695,404 309.863,647	4.123

**** Lungimile segmentelor sunt determinate în planul de proiecţie Stereo 70 şi sunt rotunjite la 1 milimetru.**
***** Distanţa dintre puncte este formată din segmente cumulate ce sunt mai mici decât valoarea 1 milimetru.**

Neutilizabil în circuitul civil

DATE DESPRE IMOBILUL NR. 59802

Oficiul de Cadastru şi Publicitate Imobiliară TELEORMAN
Biroul de Cadastru şi Publicitate Imobiliară Videle

A. Partea I. Descrierea imobilului

Nr. CF vechi:940
Nr. cadastral vechi:1172

TEREN Extravilan

Adresa: Jud. Teleorman

Nr. Crt	Nr cadastral Nr. topografic	Suprafaţa* (mp)	Observaţii / Referinţe
A1	22975	880	Sector cadastral:15 Teren neimprejmuit; Sonda 3783 Videle Vest

B. Partea II. Proprietari şi acte

Inscrieri privitoare la dreptul de proprietate şi alte drepturi reale		Referinţe
468 / 30/08/2004		
Act Administrativ nr. 8170, din 24/02/2003 emis de MINISTERUL INDUSTRIEI SI RESURSELOR;		
B1	Intabulare, drept de PROPRIETATE, dobandit prin Lege, cota actuala 1/1, cota initiala 1/1	A1
	1) **OMV PETROM SA**, CIF:1590082	
	OBSERVATII: (provenita din conversia CF 940) *(provenita din conversia CF 940)*	

C. Partea III. SARCINI .

Inscrieri privind dezmembramintele dreptului de proprietate, drepturi reale de garanţie şi sarcini	Referinţe
NU SUNT	

Neutilizabil în circuitul civil

Anexa Nr. 1 La Partea I

Teren

Nr cadastral	Suprafaţa (mp)*	Observaţii / Referinţe
22975	880	Sonda 3783 Videle Vest

* Suprafaţa este determinată in planul de proiecţie Stereo 70.

DETALII LINIARE IMOBIL



Date referitoare la teren

Crt	Categorie folosinţă	Intra vilan	Suprafaţa (mp)	Tarla	Parcelă	Nr. topo	Observaţii / Referinţe
1	curti constructii	NU	606	91/1	860	-	identic cu tarla 91
2	drum	NU	274	91/1	860	-	identic cu tarla 91

Lungime Segmente
1) Valorile lungimilor segmentelor sunt obţinute din proiecţie în plan.

Punct început	X / Y	Punct sfârşit	X / Y	Lungime segment (** (m)
1	543.730,03 309.806,24	2	543.743,92 309.803,79	14.104
2	543.743,92 309.803,79	3	543.745,916 309.804,024	2.01
3	543.745,916 309.804,024	4	543.751,904 309.804,728	6.029
4	543.751,904 309.804,728	5	543.779,619 309.807,983	27.905

Document care conţine date cu caracter personal, protejat de prevederile Regulamentului (UE) nr. 679/2016 şi Legii 190/2018

Punct început	X / Y	Punct sfârşit	X / Y	Lungime segment (** (m)
5	543.779,619 309.807,983	6	543.776,978 309.815,7	8.156
6	543.776,978 309.815,7	7	543.771,0 309.812,53	6.766
7	543.771,0 309.812,53	8	543.763,29 309.811,33	7.803
8	543.763,29 309.811,33	9	543.757,37 309.810,49	5.979
9	543.757,37 309.810,49	10	543.742,74 309.809,22	14.685
10	543.742,74 309.809,22	11	543.727,54 309.811,87	15.429
11	543.727,54 309.811,87	12	543.720,85 309.827,04	16.58
12	543.720,85 309.827,04	13	543.700,17 309.819,74	21.931
13	543.700,17 309.819,74	14	543.703,64 309.798,92	21.107
14	543.703,64 309.798,92	15	543.732,1 309.801,54	28.58
15	543.732,1 309.801,54	1	543.730,03 309.806,24	5.136

**** Lungimile segmentelor sunt determinate în planul de proiecţie Stereo 70 şi sunt rotunjite la 1 milimetru.**
***** Distanţa dintre puncte este formată din segmente cumulate ce sunt mai mici decât valoarea 1 milimetru.**

Neutilizabil în circuitul civil

DATE DESPRE IMOBILUL NR. 59803

Oficiul de Cadastru şi Publicitate Imobiliară TELEORMAN
Biroul de Cadastru şi Publicitate Imobiliară Videle

A. Partea I. Descrierea imobilului

TEREN Extravilan

Adresa: Jud. Teleorman

Nr. Crt	Nr cadastral Nr. topografic	Suprafaţa* (mp)	Observaţii / Referinţe
A1		538	Sector cadastral:15 Teren neimprejmuit;

B. Partea II. Proprietari şi acte

Inscrieri privitoare la dreptul de proprietate şi alte drepturi reale		Referinţe
/		
Act Administrativ nr. 23306, din 04/12/2024 emis de PRIMĂRIA ORAȘULUI VIDELE;		
B1	Inscrierea posesiei, drept de PROPRIETATE, dobandit prin Lege, cota actuala 1/1, cota initiala 1/1	A1
	1) **NEIDENTIFICAT NEIDENTIFICAT**	
Act Normativ nr. 7, din 13/03/1996 emis de PARLAMENTUL ROMÂNIEI (art. 13);		
B2	Se noteaza mentiunea de proprietar neidentificat	A1

C. Partea III. SARCINI .

Inscrieri privind dezmembramintele dreptului de proprietate, drepturi reale de garanţie şi sarcini	Referinţe
NU SUNT	

Neutilizabil în circuitul civil

Anexa Nr. 1 La Partea I

Teren

Nr cadastral	Suprafaţa (mp)*	Observaţii / Referinţe
	538	

* Suprafaţa este determinată in planul de proiecţie Stereo 70.

DETALII LINIARE IMOBIL



Date referitoare la teren

Crt	Categorie folosinţă	Intra vilan	Suprafaţa (mp)	Tarla	Parcelă	Nr. topo	Observaţii / Referinţe
1	curti constructii	NU	538	91/1	-	-	

Lungime Segmente
1) Valorile lungimilor segmentelor sunt obţinute din proiecţie în plan.

Punct început	X / Y	Punct sfârşit	X / Y	Lungime segment (** (m)
1	543.754,36 309.816,85	2	543.745,25 309.811,94	10.349
2	543.745,25 309.811,94	3	543.730,072 309.836,919	29.229
3	543.730,072 309.836,919	4	543.699,925 309.876,941	50.106
4	543.699,925 309.876,941	5	543.694,249 309.874,006	6.39
5	543.694,249 309.874,006	6	543.724,941 309.832,481	51.636

Document care conţine date cu caracter personal, protejat de prevederile Regulamentului (UE) nr. 679/2016 şi Legii 190/2018

Punct început	X / Y	Punct sfârşit	X / Y	Lungime segment (** (m)
6	543.724,941 309.832,481	7	543.742,74 309.809,22	29.29
7	543.742,74 309.809,22	8	543.757,37 309.810,49	14.685
8	543.757,37 309.810,49	1	543.754,36 309.816,85	7.036

**** Lungimile segmentelor sunt determinate în planul de proiecţie Stereo 70 şi sunt rotunjite la 1 milimetru.**
***** Distanţa dintre puncte este formată din segmente cumulate ce sunt mai mici decât valoarea 1 milimetru.**

Neutilizabil in circuitul civil

DATE DESPRE IMOBILUL NR. 59804

Oficiul de Cadastru şi Publicitate Imobiliară TELEORMAN
Biroul de Cadastru şi Publicitate Imobiliară Videle

A. Partea I. Descrierea imobilului

Nr. CF vechi:940
Nr. cadastral vechi:1043

TEREN Extravilan

Adresa: Jud. Teleorman

Nr. Crt	Nr cadastral Nr. topografic	Suprafaţa* (mp)	Observaţii / Referinţe
A1	22731	913	Sector cadastral:15 Teren neimprejmuit; Sonda 3117 Videle Vest

B. Partea II. Proprietari şi acte

Inscrieri privitoare la dreptul de proprietate şi alte drepturi reale		Referinţe
468 / 30/08/2004		
Act Administrativ nr. 8170, din 24/02/2003 emis de MINISTERUL INDUSTRIEI SI RESURSELOR;		
B1	Intabulare, drept de PROPRIETATE, dobandit prin Lege, cota actuala 1/1, cota initiala 1/1	A1
	1) **OMV PETROM SA**, CIF:1590082	
	OBSERVATII: (provenita din conversia CF 940)	

C. Partea III. SARCINI .

Inscrieri privind dezmembramintele dreptului de proprietate, drepturi reale de garanţie şi sarcini	Referinţe
NU SUNT	

Neutilizabil în circuitul civil

Anexa Nr. 1 La Partea I

Teren

Nr cadastral	Suprafaţa (mp)*	Observaţii / Referinţe
22731	913	Sonda 3117 Videle Vest

* Suprafaţa este determinată in planul de proiecţie Stereo 70.

DETALII LINIARE IMOBIL

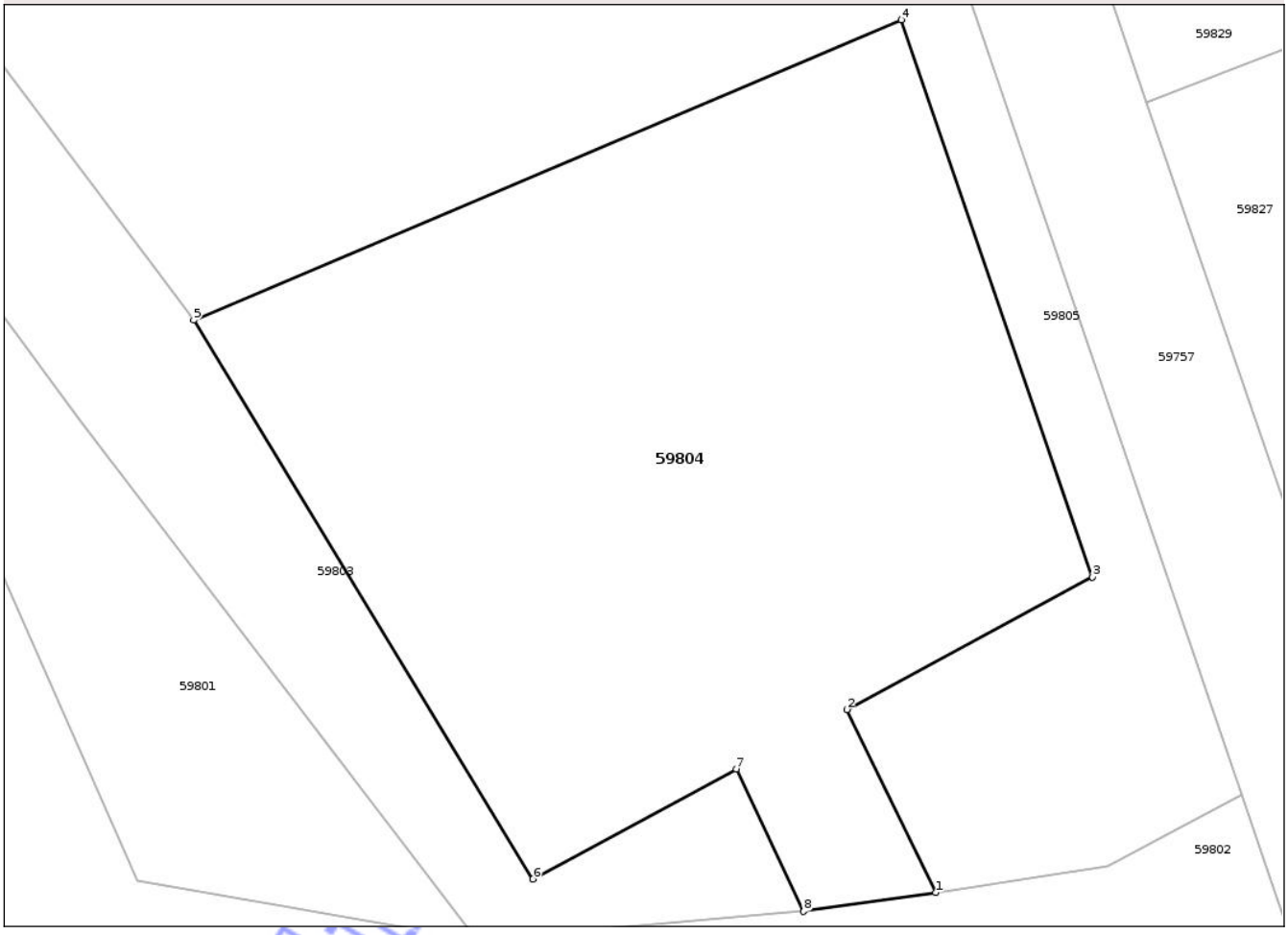

Date referitoare la teren

Crt	Categorie folosinţă	Intra vilan	Suprafaţa (mp)	Tarla	Parcelă	Nr. topo	Observaţii / Referinţe
1	curti constructii	NU	867	91/1	860	-	identic cu tarla 91
2	drum	NU	46	91/1	860	-	identic cu tarla 91

Lungime Segmente
1) Valorile lungimilor segmentelor sunt obţinute din proiecţie în plan.

Punct început	X / Y	Punct sfârşit	X / Y	Lungime segment (** (m)
1	543.763,29 309.811,33	2	543.759,3 309.819,51	9.101
2	543.759,3 309.819,51	3	543.770,3 309.825,44	12.497
3	543.770,3 309.825,44	4	543.761,74 309.850,35	26.34
4	543.761,74 309.850,35	5	543.730,072 309.836,919	34.398

Document care conţine date cu caracter personal, protejat de prevederile Regulamentului (UE) nr. 679/2016 şi Legii 190/2018

Punct început	X / Y	Punct sfârşit	X / Y	Lungime segment (** (m)
5	543.730,072 309.836,919	6	543.745,25 309.811,94	29.229
6	543.745,25 309.811,94	7	543.754,36 309.816,85	10.349
7	543.754,36 309.816,85	8	543.757,37 309.810,49	7.036
8	543.757,37 309.810,49	1	543.763,29 309.811,33	5.979

**** Lungimile segmentelor sunt determinate în planul de proiecţie Stereo 70 şi sunt rotunjite la 1 milimetru.**
***** Distanţa dintre puncte este formată din segmente cumulate ce sunt mai mici decât valoarea 1 milimetru.**

Neutilizabil in circuitul civil

DATE DESPRE IMOBILUL NR. 59805

Oficiul de Cadastru şi Publicitate Imobiliară TELEORMAN
Biroul de Cadastru şi Publicitate Imobiliară Videle

A. Partea I. Descrierea imobilului

TEREN Extravilan

Adresa: Jud. Teleorman

Nr. Crt	Nr cadastral Nr. topografic	Suprafaţa* (mp)	Observaţii / Referinţe
A1		Din acte: 69.200 Masurata: 2.429	Sector cadastral:15 Teren neimprejmuit;

B. Partea II. Proprietari şi acte

Inscrieri privitoare la dreptul de proprietate şi alte drepturi reale		Referinţe
/		
Act Administrativ nr. 9003166, din 15/05/2007 emis de CJSDPAT TELEORMAN;		
B1	Intabulare, drept de PROPRIETATE, Legea 18/1991, dobandit prin Reconstituire, cota actuala 1/1, cota initiala 1/1	A1
	1) **CONSILIUL LOCAL VIDELE**, CIF:9999999999999	

C. Partea III. SARCINI .

Inscrieri privind dezmembramintele dreptului de proprietate, drepturi reale de garanţie şi sarcini	Referinţe
NU SUNT	

Neutilizabil în circuitul civil

Anexa Nr. 1 La Partea I

Teren

Nr cadastral	Suprafaţa (mp)*	Observaţii / Referinţe
	Din acte: 69.200 Masurata: 2.429	

* Suprafaţa este determinată in planul de proiecţie Stereo 70.

DETALII LINIARE IMOBIL



Date referitoare la teren

Crt	Categorie folosinţă	Intra vilan	Suprafaţa (mp)	Tarla	Parcelă	Nr. topo	Observaţii / Referinţe
1	arabil	NU	2.429	91/1	86/1	-	LOT1; Identic cu tarla 91; Imobilul este despărțit de sondă. Diferența de suprafață se regăsește la ID 59801, ID 59792, ID 59783, ID 59781, ID 59812, ID 59819. ID 59805 (P86/1 LOT1 - 2429mp) + ID 59801 (P86/1 LOT2 - 9150mp) + ID 59792 (P86/1 LOT3 - 3852mp) + ID 59783 (P86/1 LOT4 - 3692mp) + ID 59781 (P86/1 LOT5 - 25066mp) + ID 59812 (P86/1 LOT6 - 5244mp) + ID 59819 (P86/1 LOT7 - 19766mp) = 69200mp

Lungime Segmente

1) Valorile lungimilor segmentelor sunt obţinute din proiecţie în plan.

Punct început	X / Y	Punct sfârşit	X / Y	Lungime segment (** (m)

Punct început	X / Y	Punct sfârşit	X / Y	Lungime segment (** (m)

Neutil

Punct început	X / Y	Punct sfârşit	X / Y	Lungime segment (** (m)
1	543.776,978 309.815,7	2	543.753,484 309.884,347	72.556
3	543.750,38 309.888,834	4	543.749,329 309.890,224	1.743
5	543.744,867 309.894,032	6	543.740,951 309.894,2	3.92
7	543.737,027 309.894,373	8	543.732,383 309.893,33	4.76
9	543.727,204 309.891,051	10	543.703,245 309.878,659	26.974
11	543.699,925 309.876,941	12	543.730,072 309.836,919	50.106
13	543.761,74 309.850,35	14	543.770,3 309.825,44	26.34
15	543.759,3 309.819,51	16	543.763,29 309.811,33	9.101
17	543.771,0 309.812,53	18	543.776,978 309.815,7	6.766
19	543.728,316 309.859,398	20	543.725,252 309.864,581	6.021
21	543.728,735 309.866,703	22	543.731,877 309.861,628	5.969
23	543.728,316 309.859,398	24	543.724,38 309.878,291	19.299
25	543.722,289 309.874,366	26	543.717,262 309.877,109	5.727
27	543.719,39 309.880,927	1	543.724,38 309.878,291	5.643

Punct început	X / Y	Punct sfârşit	X / Y	Lungime segment (** (m)
2	543.753,484 309.884,347	3	543.750,38 309.888,834	5.456
4	543.749,329 309.890,224	5	543.744,867 309.894,032	5.866
6	543.740,951 309.894,2	7	543.737,027 309.894,373	3.928
8	543.732,383 309.893,33	9	543.727,204 309.891,051	5.658
10	543.703,245 309.878,659	11	543.699,925 309.876,941	3.738
12	543.730,072 309.836,919	13	543.761,74 309.850,35	34.398
14	543.770,3 309.825,44	15	543.759,3 309.819,51	12.497
16	543.763,29 309.811,33	17	543.771,0 309.812,53	7.803
18	543.776,978 309.815,7	19	543.728,316 309.859,398	65.403
20	543.725,252 309.864,581	21	543.728,735 309.866,703	4.079
22	543.731,877 309.861,628	23	543.728,316 309.859,398	4.202
24	543.724,38 309.878,291	25	543.722,289 309.874,366	4.447
26	543.717,262 309.877,109	27	543.719,39 309.880,927	4.371

**** Lungimile segmentelor sunt determinate în planul de proiecţie Stereo 70 şi sunt rotunjite la 1 milimetru.**
***** Distanţa dintre puncte este formată din segmente cumulate ce sunt mai mici decât valoarea 1 milimetru.**

Neutilizabil în circuitul civil

DATE DESPRE IMOBILUL NR. 59806

Oficiul de Cadastru şi Publicitate Imobiliară TELEORMAN
Biroul de Cadastru şi Publicitate Imobiliară Videle

A. Partea I. Descrierea imobilului

TEREN Necunoscut

Adresa: Loc. Videle, Jud. Teleorman

Nr. Crt	Nr cadastral Nr. topografic	Suprafaţa* (mp)	Observaţii / Referinţe
A1	27029	550	Sector cadastral:15 Teren neimprejmuit; Sonda 3121

B. Partea II. Proprietari şi acte

Inscrieri privitoare la dreptul de proprietate şi alte drepturi reale		Referinţe
10479 / 07/07/2022		
Hotarare Judecatoreasca nr. 89793, din 16/12/2009 emis de TRIBUNALUL BUCURESTI (HOTARARE ; act administrativ nr 328279 din 07.12.2004, emis de ORC TRIBUNALUL BUCURESTI;hotarare judecatoreasca nr Hotarare nr.54079 din 19.12.2004, emis de TRIBUNALUL BUCURESTI;act administrativ nr Certificat de atestare a dreptului de proprietate asupra terenurilor seria M03 nr.8170 din 24.02.2003, emis de MINISTERUL INDUSTRIEI SI RESURSELOR;act administrativ nr Certificat fiscal nr.10252 din 08.06.2022, emis de PRIMARIA ORASULUI VIDELE);		
B1	Intabulare, drept de PROPRIETATE, dobandit prin Lege, cota actuala 1/1, cota initiala 1/1	A1
	1) **OMV PETROM SA**, CIF:1590082	

C. Partea III. SARCINI .

Inscrieri privind dezmembramintele dreptului de proprietate, drepturi reale de garanţie şi sarcini	Referinţe
NU SUNT	

Neutilizabil în procesul civil

Anexa Nr. 1 La Partea I

Teren

Nr cadastral	Suprafaţa (mp)*	Observaţii / Referinţe
27029	550	Sonda 3121

* Suprafaţa este determinată in planul de proiecţie Stereo 70.

DETALII LINIARE IMOBIL

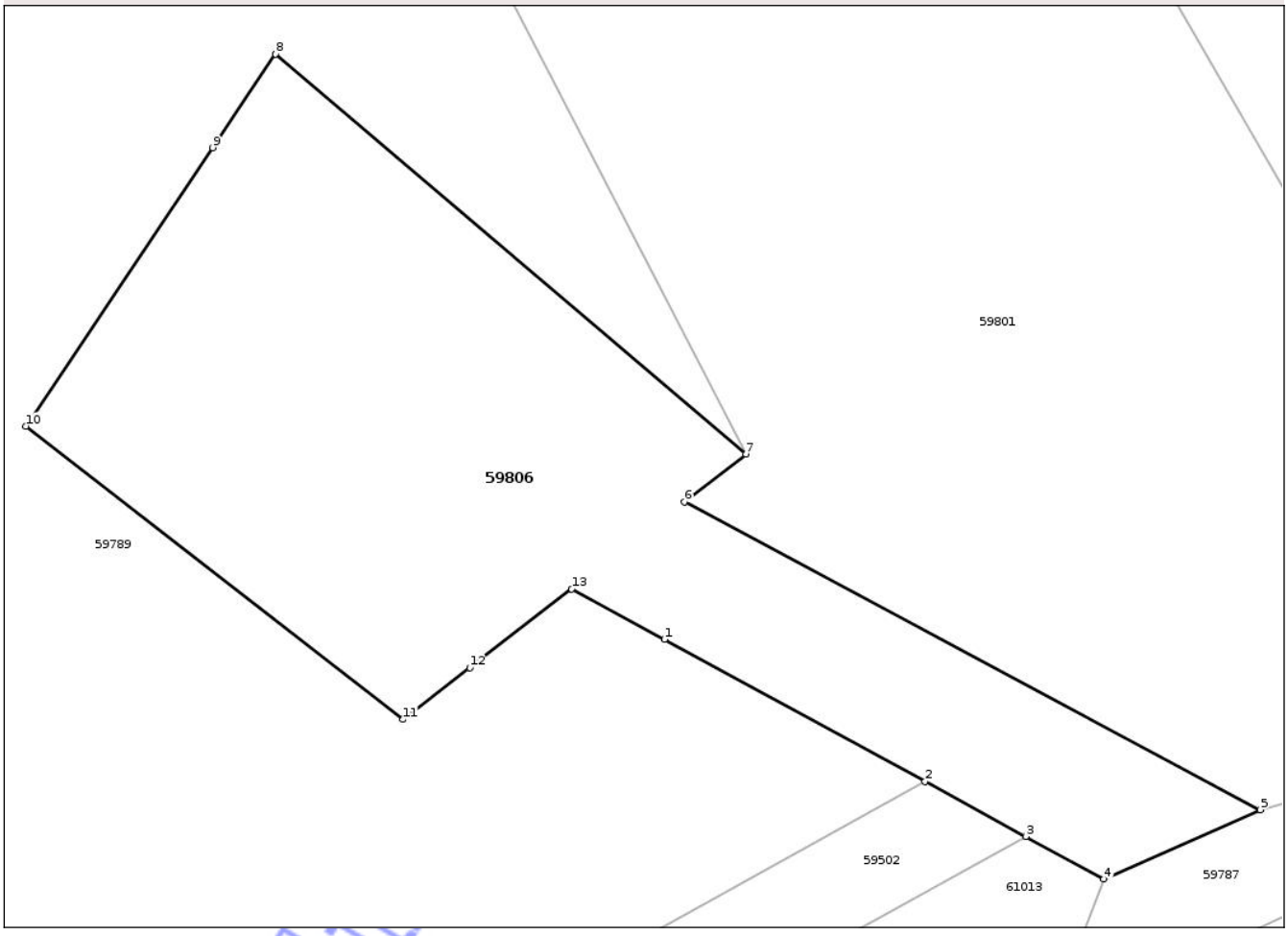

Date referitoare la teren

Crt	Categorie folosinţă	Intra vilan	Suprafaţa (mp)	Tarla	Parcelă	Nr. topo	Observaţii / Referinţe
1	curti constructii	NU	229	91/1	-	-	
2	drum	NU	143	91/1	-	-	
3	curti constructii	DA	178	91/1	-	-	

Lungime Segmente

1) Valorile lungimilor segmentelor sunt obţinute din proiecţie în plan.

Punct început	X / Y	Punct sfârşit	X / Y	Lungime segment (** (m)
1	543.743,008 309.666,272	2	543.753,796 309.660,397	12.284
2	543.753,796 309.660,397	3	543.757,963 309.658,128	4.745
3	543.757,963 309.658,128	4	543.761,198 309.656,366	3.684

Document care conţine date cu caracter personal, protejat de prevederile Regulamentului (UE) nr. 679/2016 şi Legii 190/2018

Punct început	X / Y	Punct sfârşit	X / Y	Lungime segment (** (m)
4	543.761,198 309.656,366	5	543.767,665 309.659,234	7.074
5	543.767,665 309.659,234	6	543.743,832 309.671,965	27.02
6	543.743,832 309.671,965	7	543.746,378 309.673,933	3.218
7	543.746,378 309.673,933	8	543.726,914 309.690,467	25.539
8	543.726,914 309.690,467	9	543.724,314 309.686,595	4.664
9	543.724,314 309.686,595	10	543.716,586 309.675,088	13.861
10	543.716,586 309.675,088	11	543.732,199 309.662,969	19.765
11	543.732,199 309.662,969	12	543.734,953 309.665,099	3.482
12	543.734,953 309.665,099	13	543.739,171 309.668,361	5.332
13	543.739,171 309.668,361	1	543.743,008 309.666,272	4.369

**** Lungimile segmentelor sunt determinate în planul de proiecţie Stereo 70 şi sunt rotunjite la 1 milimetru.**
***** Distanţa dintre puncte este formată din segmente cumulate ce sunt mai mici decât valoarea 1 milimetru.**

Neutilizabil în circuitul civil

DATE DESPRE IMOBILUL NR. 59807

Oficiul de Cadastru şi Publicitate Imobiliară TELEORMAN
Biroul de Cadastru şi Publicitate Imobiliară Videle

A. Partea I. Descrierea imobilului

TEREN Extravilan

Adresa: Jud. Teleorman

Nr. Crt	Nr cadastral Nr. topografic	Suprafaţa* (mp)	Observaţii / Referinţe
A1		25	Sector cadastral:15 Teren neimprejmuit;

B. Partea II. Proprietari şi acte

Inscrieri privitoare la dreptul de proprietate şi alte drepturi reale		Referinţe
/		
Act Normativ nr. 123, din 10/07/2012 emis de PARLAMENTUL ROMÂNIEI;		
B1	Intabulare, drept de PROPRIETATE, dobandit prin Lege, cota actuala 1/1, cota initiala 1/1	A1
	1) **STATUL ROMÂN**, CIF:9999999999999	
Act Administrativ nr. 6, din 20/06/2005 emis de MINISTERUL ECONOMIEI ȘI COMERȚULUI;		
B2	Intabulare, drept de CONCESIUNE, cota actuala 1/1, cota initiala 1/1	A1
	1) **DISTRIBUȚIE ENERGIE OLTENIA S.A.**, CIF:14491102	

C. Partea III. SARCINI .

Inscrieri privind dezmembramintele dreptului de proprietate, drepturi reale de garanţie şi sarcini	Referinţe
NU SUNT	

Neutilizabil în circuitul civil

Anexa Nr. 1 La Partea I

Teren

Nr cadastral	Suprafaţa (mp)*	Observaţii / Referinţe
	25	

* Suprafaţa este determinată in planul de proiecţie Stereo 70.

DETALII LINIARE IMOBIL

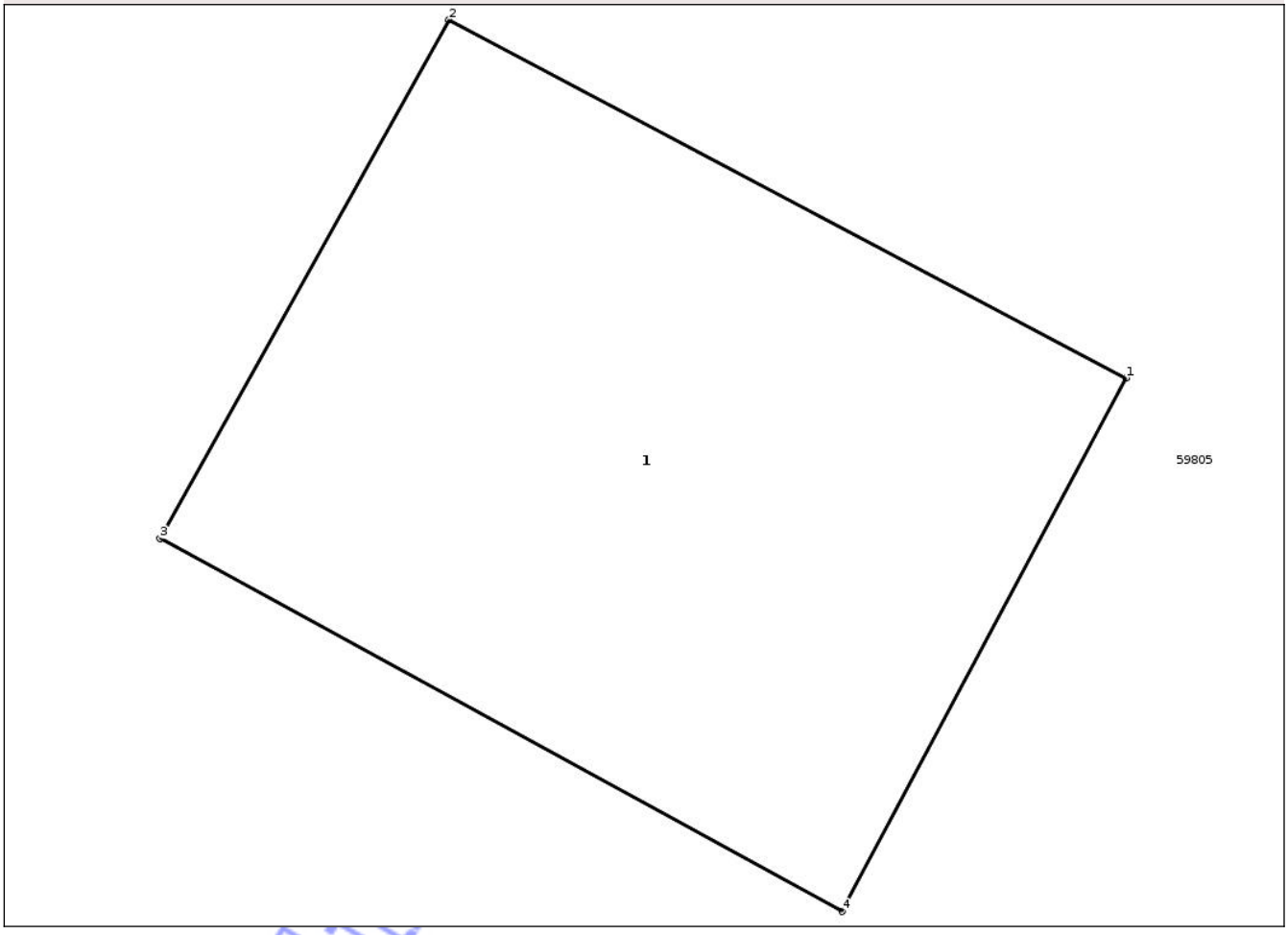

Date referitoare la teren

Crt	Categorie folosinţă	Intra vilan	Suprafaţa (mp)	Tarla	Parcelă	Nr. topo	Observaţii / Referinţe
1	curti constructii	NU	25	91/1	86/1/12	-	

Date referitoare la construcţii

Crt	Număr	Destinaţie construcţie	Supraf. (mp)	Situaţie juridică	Observaţii / Referinţe
A1.1		constructii industriale si edilitare	25	Fara acte	Nr. niveluri:1; S. construita la sol:25 mp; STALP

Lungime Segmente
1) Valorile lungimilor segmentelor sunt obţinute din proiecţie în plan.

Punct început	X / Y	Punct sfârşit	X / Y	Lungime segment (** (m)
1	543.724,38 309.878,291	2	543.719,39 309.880,927	5.643
2	543.719,39 309.880,927	3	543.717,262 309.877,109	4.371
3	543.717,262 309.877,109	4	543.722,289 309.874,366	5.727

Document care conţine date cu caracter personal, protejat de prevederile Regulamentului (UE) nr. 679/2016 şi Legii 190/2018

Punct început	X / Y	Punct sfârşit	X / Y	Lungime segment (** (m)
4	543.722,289 309.874,366	1	543.724,38 309.878,291	4.447

** Lungimile segmentelor sunt determinate în planul de proiecţie Stereo 70 şi sunt rotunjite la 1 milimetru.
*** Distanţa dintre puncte este formată din segmente cumulate ce sunt mai mici decât valoarea 1 milimetru.

Neutilizabil in circuitul civil

DATE DESPRE IMOBILUL NR. 59808

Oficiul de Cadastru şi Publicitate Imobiliară TELEORMAN
Biroul de Cadastru şi Publicitate Imobiliară Videle

A. Partea I. Descrierea imobilului

TEREN Extravilan

Adresa: Jud. Teleorman

Nr. Crt	Nr cadastral Nr. topografic	Suprafaţa* (mp)	Observaţii / Referinţe
A1		25	Sector cadastral:15 Teren neimprejmuit;

B. Partea II. Proprietari şi acte

Inscrieri privitoare la dreptul de proprietate şi alte drepturi reale		Referinţe
/		
Act Normativ nr. 123, din 10/07/2012 emis de PARLAMENTUL ROMÂNIEI;		
B1	Intabulare, drept de PROPRIETATE, dobandit prin Lege, cota actuala 1/1, cota initiala 1/1	A1
	1) **STATUL ROMÂN**, CIF:9999999999999	
Act Administrativ nr. 6, din 20/06/2005 emis de MINISTERUL ECONOMIEI ȘI COMERȚULUI;		
B2	Intabulare, drept de CONCESIUNE, cota actuala 1/1, cota initiala 1/1	A1
	1) **DISTRIBUȚIE ENERGIE OLTENIA S.A.**, CIF:14491102	

C. Partea III. SARCINI .

Inscrieri privind dezmembramintele dreptului de proprietate, drepturi reale de garanţie şi sarcini	Referinţe
NU SUNT	

Neutilizabil în circuitul civil

Anexa Nr. 1 La Partea I

Teren

Nr cadastral	Suprafaţa (mp)*	Observaţii / Referinţe
	25	

* Suprafaţa este determinată in planul de proiecţie Stereo 70.

DETALII LINIARE IMOBIL

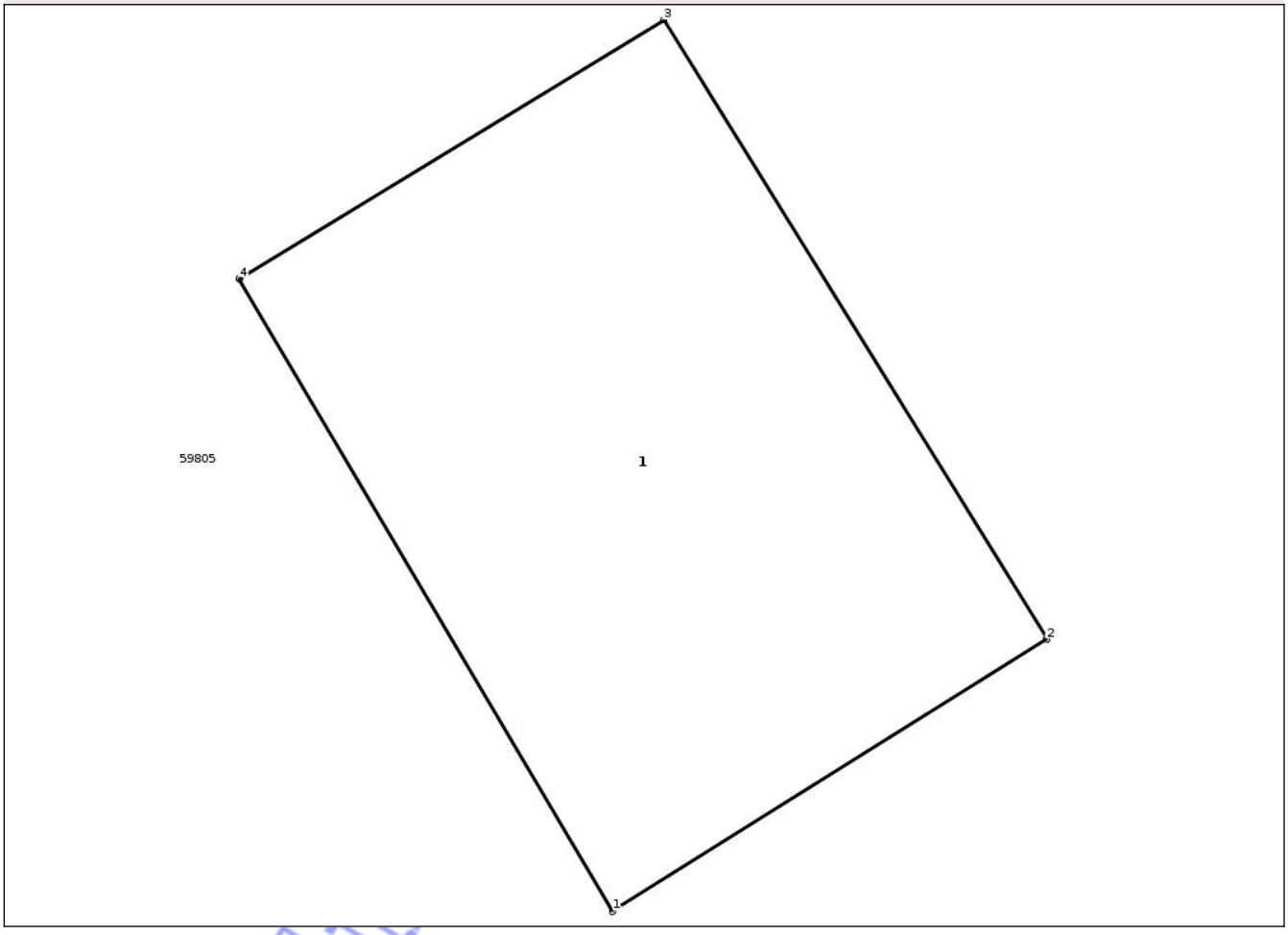

Date referitoare la teren

Crt	Categorie folosinţă	Intra vilan	Suprafaţa (mp)	Tarla	Parcelă	Nr. topo	Observaţii / Referinţe
1	curti constructii	NU	25	91/1	86/1/11	-	

Date referitoare la construcţii

Crt	Număr	Destinaţie construcţie	Supraf. (mp)	Situaţie juridică	Observaţii / Referinţe
A1.1		constructii industriale si edilitare	25	Fara acte	Nr. niveluri:1; S. construita la sol:25 mp; STALP

Lungime Segmente
1) Valorile lungimilor segmentelor sunt obţinute din proiecţie în plan.

Punct început	X / Y	Punct sfârşit	X / Y	Lungime segment (** (m)
1	543.728,316 309.859,398	2	543.731,877 309.861,628	4.202
2	543.731,877 309.861,628	3	543.728,735 309.866,703	5.969
3	543.728,735 309.866,703	4	543.725,252 309.864,581	4.079

Document care conţine date cu caracter personal, protejat de prevederile Regulamentului (UE) nr. 679/2016 şi Legii 190/2018

Punct început	X / Y	Punct sfârşit	X / Y	Lungime segment (** (m)
4	543.725,252 309.864,581	1	543.728,316 309.859,398	6.021

** Lungimile segmentelor sunt determinate în planul de proiecţie Stereo 70 şi sunt rotunjite la 1 milimetru.
*** Distanţa dintre puncte este formată din segmente cumulate ce sunt mai mici decât valoarea 1 milimetru.

Neutilizabil in circuitul civil

DATE DESPRE IMOBILUL NR. 59809

Oficiul de Cadastru şi Publicitate Imobiliară TELEORMAN
Biroul de Cadastru şi Publicitate Imobiliară Videle

A. Partea I. Descrierea imobilului

TEREN Extravilan

Adresa: Jud. Teleorman

Nr. Crt	Nr cadastral Nr. topografic	Suprafaţa* (mp)	Observaţii / Referinţe
A1		22	Sector cadastral:15 Teren neimprejmuit;

B. Partea II. Proprietari şi acte

Inscrieri privitoare la dreptul de proprietate şi alte drepturi reale		Referinţe
/		
Act Normativ nr. 123, din 10/07/2012 emis de PARLAMENTUL ROMÂNIEI;		
B1	Intabulare, drept de PROPRIETATE, dobandit prin Lege, cota actuala 1/1, cota initiala 1/1	A1
	1) **STATUL ROMÂN**, CIF:9999999999999	
Act Administrativ nr. 6, din 20/06/2005 emis de MINISTERUL ECONOMIEI ȘI COMERȚULUI;		
B2	Intabulare, drept de CONCESIUNE, cota actuala 1/1, cota initiala 1/1	A1
	1) **DISTRIBUȚIE ENERGIE OLTENIA S.A.**, CIF:14491102	

C. Partea III. SARCINI .

Inscrieri privind dezmembramintele dreptului de proprietate, drepturi reale de garanţie şi sarcini	Referinţe
NU SUNT	

Neutilizabil în circuitul civil

Anexa Nr. 1 La Partea I

Teren

Nr cadastral	Suprafaţa (mp)*	Observaţii / Referinţe
	22	

* Suprafaţa este determinată in planul de proiecţie Stereo 70.

DETALII LINIARE IMOBIL

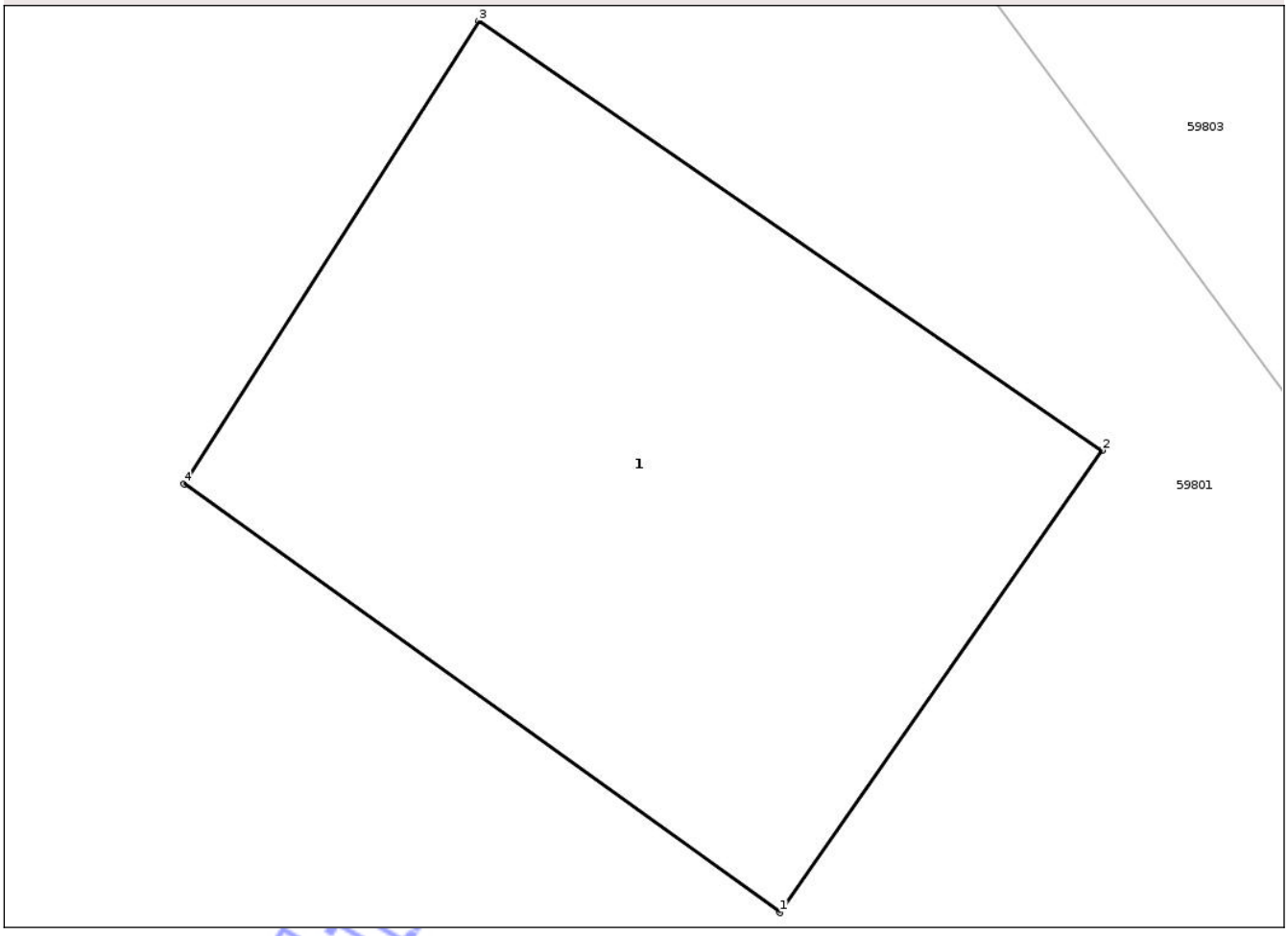

Date referitoare la teren

Crt	Categorie folosinţă	Intra vilan	Suprafaţa (mp)	Tarla	Parcelă	Nr. topo	Observaţii / Referinţe
1	curti constructii	NU	22	91/1	86/1/10	-	

Date referitoare la construcţii

Crt	Număr	Destinaţie construcţie	Supraf. (mp)	Situaţie juridică	Observaţii / Referinţe
A1.1		constructii industriale si edilitare	22	Fara acte	Nr. niveluri:1; S. construita la sol:22 mp; STALP

Lungime Segmente
1) Valorile lungimilor segmentelor sunt obţinute din proiecţie în plan.

Punct început	X / Y	Punct sfârşit	X / Y	Lungime segment (** (m)
1	543.695,404 309.863,647	2	543.697,764 309.867,028	4.123
2	543.697,764 309.867,028	3	543.693,197 309.870,173	5.545
3	543.693,197 309.870,173	4	543.691,036 309.866,784	4.019

Document care conţine date cu caracter personal, protejat de prevederile Regulamentului (UE) nr. 679/2016 şi Legii 190/2018

Punct început	X / Y	Punct sfârşit	X / Y	Lungime segment (** (m)
4	543.691,036 309.866,784	1	543.695,404 309.863,647	5.378

** Lungimile segmentelor sunt determinate în planul de proiecţie Stereo 70 şi sunt rotunjite la 1 milimetru.
*** Distanţa dintre puncte este formată din segmente cumulate ce sunt mai mici decât valoarea 1 milimetru.

Neutilizabil in circuitul civil

DATE DESPRE IMOBILUL NR. 59810

Oficiul de Cadastru şi Publicitate Imobiliară TELEORMAN
Biroul de Cadastru şi Publicitate Imobiliară Videle

A. Partea I. Descrierea imobilului

Nr. CF vechi:940
Nr. cadastral vechi:1200

TEREN Extravilan

Adresa: Jud. Teleorman

Nr. Crt	Nr cadastral Nr. topografic	Suprafaţa* (mp)	Observaţii / Referinţe
A1	22984	702	Sector cadastral:15 Teren neimprejmuit; Sonda 3808 Videle Vest

B. Partea II. Proprietari şi acte

Inscrieri privitoare la dreptul de proprietate şi alte drepturi reale		Referinţe
468 / 30/08/2004		
Act Administrativ nr. 8170, din 24/02/2003 emis de MINISTERUL INDUSTRIEI SI RESURSELOR;		
B1	Intabulare, drept de PROPRIETATE, dobandit prin Lege, cota actuala 1/1, cota initiala 1/1	A1
	1) **OMV PETROM SA**, CIF:1590082	
	OBSERVATII: (provenita din conversia CF 940) *(provenita din conversia CF 940)*	

C. Partea III. SARCINI .

Inscrieri privind dezmembramintele dreptului de proprietate, drepturi reale de garanţie şi sarcini	Referinţe
NU SUNT	

Neutilizabil în circuitul civil

Anexa Nr. 1 La Partea I

Teren

Nr cadastral	Suprafaţa (mp)*	Observaţii / Referinţe
22984	702	Sonda 3808 Videle Vest

* Suprafaţa este determinată in planul de proiecţie Stereo 70.

DETALII LINIARE IMOBIL



Date referitoare la teren

Crt	Categorie folosinţă	Intra vilan	Suprafaţa (mp)	Tarla	Parcelă	Nr. topo	Observaţii / Referinţe
1	curti constructii	NU	688	91/1	860	-	identic cu tarla 91
2	drum	NU	14	91/1	860	-	identic cu tarla 91

Lungime Segmente
1) Valorile lungimilor segmentelor sunt obţinute din proiecţie în plan.

Punct început	X / Y	Punct sfârşit	X / Y	Lungime segment (** (m)
1	543.886,591 309.717,045	2	543.876,133 309.715,416	10.584
2	543.876,133 309.715,416	3	543.879,603 309.690,886	24.774
3	543.879,603 309.690,886	4	543.904,723 309.691,566	25.129
4	543.904,723 309.691,566	5	543.902,793 309.719,696	28.196

Document care conţine date cu caracter personal, protejat de prevederile Regulamentului (UE) nr. 679/2016 şi Legii 190/2018

Punct început	X / Y	Punct sfârşit	X / Y	Lungime segment (** (m)
5	543.902,793 309.719,696	6	543.892,123 309.717,986	10.806
6	543.892,123 309.717,986	7	543.891,596 309.720,318	2.391
7	543.891,596 309.720,318	8	543.889,096 309.719,862	2.541
8	543.889,096 309.719,862	9	543.885,963 309.719,476	3.157
9	543.885,963 309.719,476	1	543.886,591 309.717,045	2.511

**** Lungimile segmentelor sunt determinate în planul de proiecţie Stereo 70 şi sunt rotunjite la 1 milimetru.**
***** Distanţa dintre puncte este formată din segmente cumulate ce sunt mai mici decât valoarea 1 milimetru.**

Neutilizabil in circuitul civil

DATE DESPRE IMOBILUL NR. 59811

Oficiul de Cadastru şi Publicitate Imobiliară TELEORMAN
Biroul de Cadastru şi Publicitate Imobiliară Videle

A. Partea I. Descrierea imobilului

TEREN Extravilan

Adresa: Jud. Teleorman

Nr. Crt	Nr cadastral Nr. topografic	Suprafaţa* (mp)	Observaţii / Referinţe
A1	31263	890	Sector cadastral:15 Teren neimprejmuit; Sonda 1 IC Videle Vest

B. Partea II. Proprietari şi acte

Inscrieri privitoare la dreptul de proprietate şi alte drepturi reale		Referinţe
32353 / 14/10/2024		
Act Administrativ nr. REZOLUTIA NR.45202, din 23/05/2011 emis de ONRC (Act Administrativ nr. 8170, din 24/02/2003 emis de OCPI TELEORMAN; Hotarare Judecatoreasca nr. INCHEIEREA NR.54079-DOSAR NR. 328279/2004, din 09/12/2004 emis de Tribunalul Bucuresti; Act Administrativ nr. CERTIFICAT CONSTATATOR NR. 945153, din 29/08/2023 emis de ONRC; Hotarare Judecatoreasca nr. INCHEIEREA NR.89793-DOSAR NR. 536643/2009, din 16/12/2009 emis de Tribunalul Bucuresti;);		
B1	Intabulare, drept de PROPRIETATE, dobandit prin Lege, cota actuala 1/1, cota initiala 1/1	A1
	1) **OMV PETROM SA**, CIF:1590082	

C. Partea III. SARCINI .

Inscrieri privind dezmembramintele dreptului de proprietate, drepturi reale de garanţie şi sarcini	Referinţe
NU SUNT	

Neutilizabil în circuitul civil

Anexa Nr. 1 La Partea I

Teren

Nr cadastral	Suprafaţa (mp)*	Observaţii / Referinţe
31263	890	Sonda 1 IC Videle Vest

* Suprafaţa este determinată in planul de proiecţie Stereo 70.

DETALII LINIARE IMOBIL

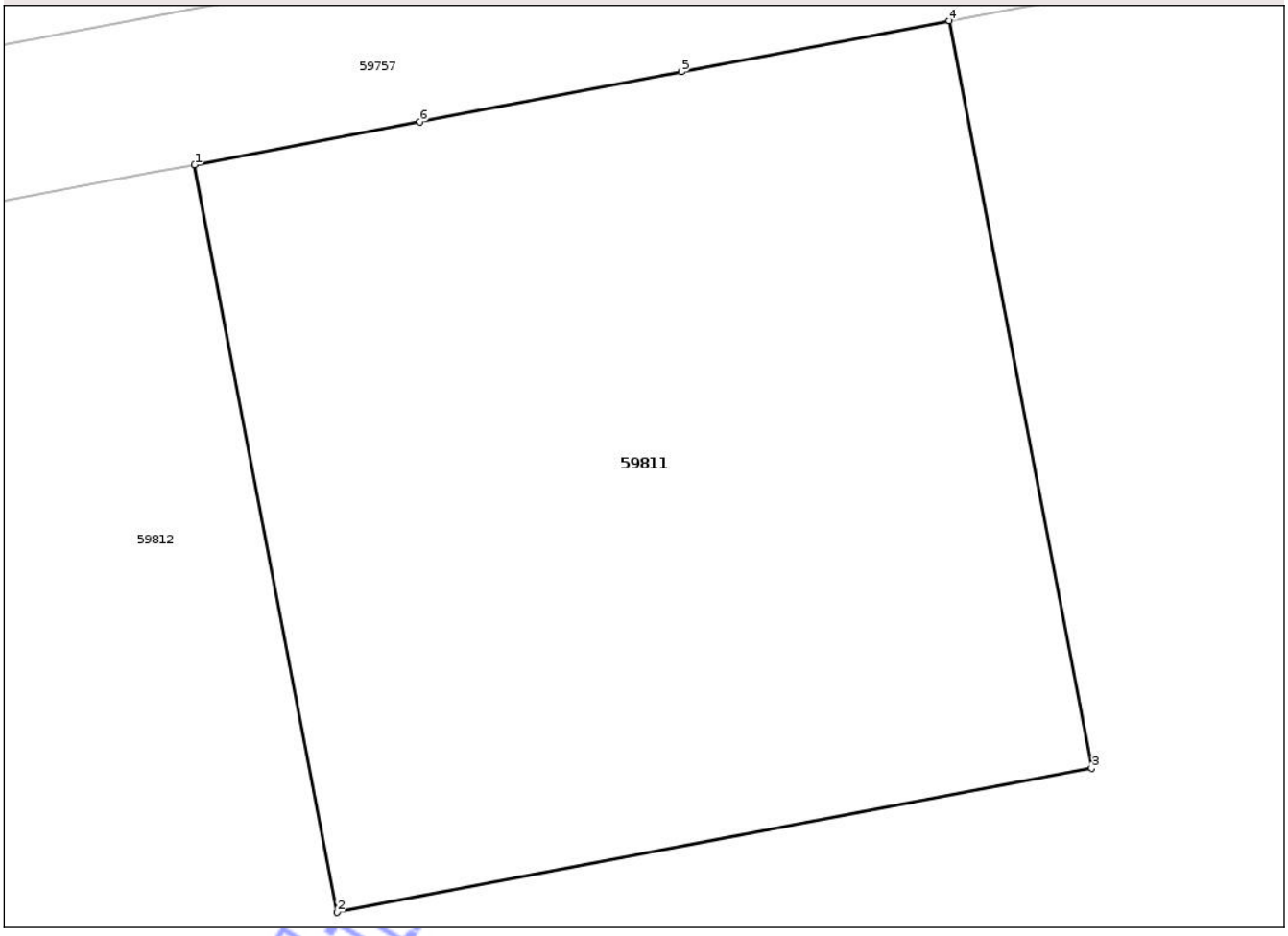

Date referitoare la teren

Crt	Categorie folosinţă	Intra vilan	Suprafaţa (mp)	Tarla	Parcelă	Nr. topo	Observaţii / Referinţe
1	curti constructii	NU	890	91/1	860/10	-	identic cu Tarla 46, Parcela 869

Lungime Segmente
1) Valorile lungimilor segmentelor sunt obţinute din proiecţie în plan.

Punct început	X / Y	Punct sfârşit	X / Y	Lungime segment (** (m)
1	544.001,191 309.740,885	2	544.006,747 309.711,739	29.671
2	544.006,747 309.711,739	3	544.036,216 309.717,356	30.0
3	544.036,216 309.717,356	4	544.030,66 309.746,505	29.674
4	544.030,66 309.746,505	5	544.020,191 309.744,509	10.658
5	544.020,191 309.744,509	6	544.009,999 309.742,565	10.376

Document care conţine date cu caracter personal, protejat de prevederile Regulamentului (UE) nr. 679/2016 şi Legii 190/2018

Punct început	X / Y	Punct sfârşit	X / Y	Lungime segment (** (m)
6	544.009,999 309.742,565	1	544.001,191 309.740,885	8.967

** Lungimile segmentelor sunt determinate în planul de proiecţie Stereo 70 şi sunt rotunjite la 1 milimetru.
*** Distanţa dintre puncte este formată din segmente cumulate ce sunt mai mici decât valoarea 1 milimetru.

Neutilizabil in circuitul civil

DATE DESPRE IMOBILUL NR. 59812

Oficiul de Cadastru şi Publicitate Imobiliară TELEORMAN
Biroul de Cadastru şi Publicitate Imobiliară Videle

A. Partea I. Descrierea imobilului

TEREN Extravilan

Adresa: Jud. Teleorman

Nr. Crt	Nr cadastral Nr. topografic	Suprafaţa* (mp)	Observaţii / Referinţe
A1		Din acte: 69.200 Masurata: 5.244	Sector cadastral:15 Teren neimprejmuit;

B. Partea II. Proprietari şi acte

Inscrieri privitoare la dreptul de proprietate şi alte drepturi reale		Referinţe
/		
Act Administrativ nr. 9003166, din 15/05/2007 emis de CJSDPAT TELEORMAN;		
B1	Intabulare, drept de PROPRIETATE, Legea 18/1991, dobandit prin Reconstituire, cota actuala 1/1, cota initiala 1/1	A1
	1) **CONSILIUL LOCAL VIDELE**, CIF:9999999999999	

C. Partea III. SARCINI .

Inscrieri privind dezmembramintele dreptului de proprietate, drepturi reale de garanţie şi sarcini	Referinţe
NU SUNT	

Neutilizabil în circuitul civil

Anexa Nr. 1 La Partea I

Teren

Nr cadastral	Suprafaţa (mp)*	Observaţii / Referinţe
	Din acte: 69.200 Masurata: 5.244	

* Suprafaţa este determinată in planul de proiecţie Stereo 70.

DETALII LINIARE IMOBIL

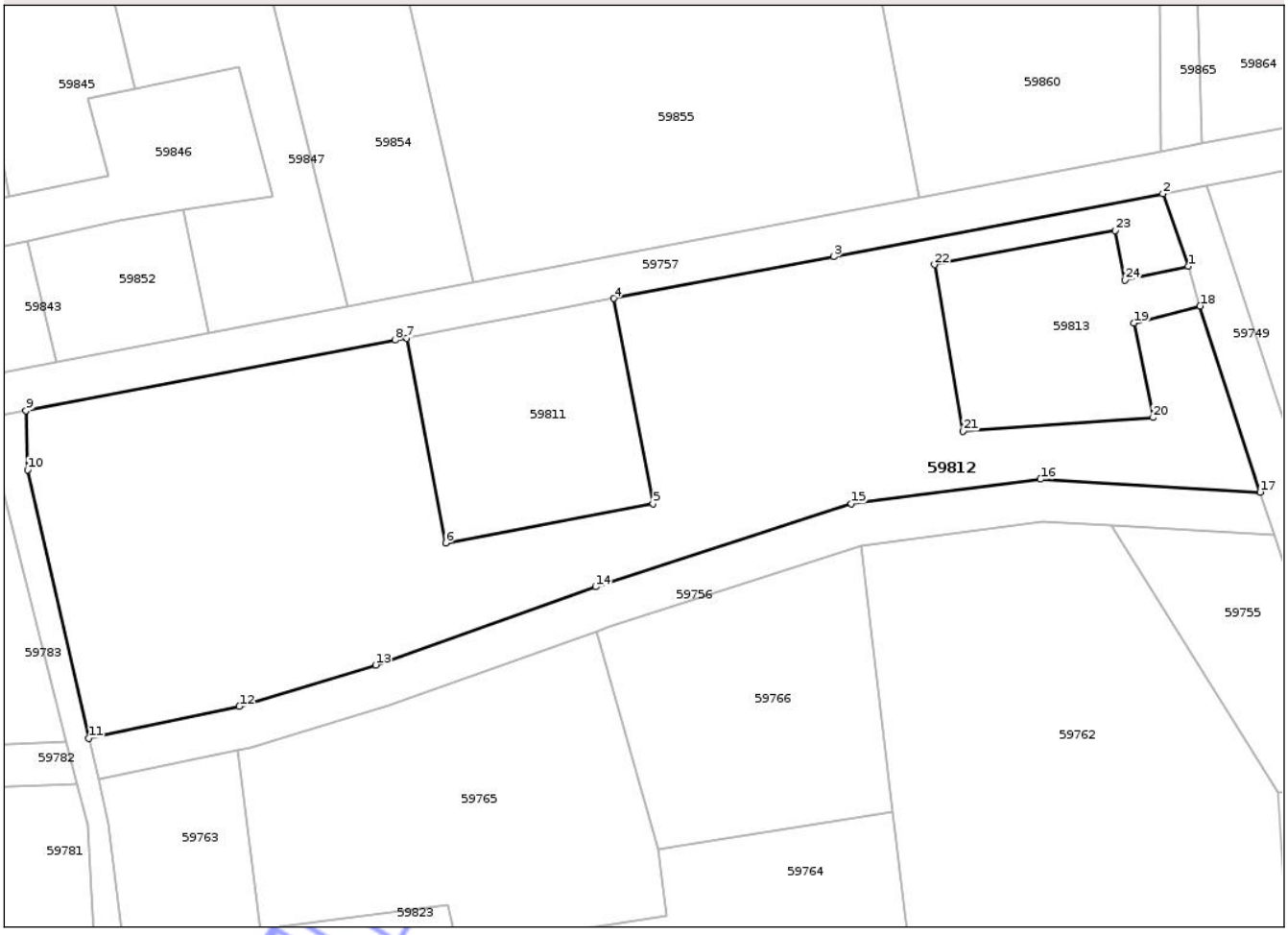

Date referitoare la teren

Crt	Categorie folosinţă	Intra vilan	Suprafaţa (mp)	Tarla	Parcelă	Nr. topo	Observaţii / Referinţe
1	arabil	NU	5.244	91/1	86/1	-	LOT6; Identic cu tarla 91; Imobilul este despărțit de sondă. Diferența de suprafață se regăsește la ID 59805, ID 59801, ID 59792, ID 59783, ID 59781, ID 59819. ID 59805 (P86/1 LOT1 - 2429mp) + ID 59801 (P86/1 LOT2 - 9150mp) + ID 59792 (P86/1 LOT3 - 3852mp) + ID 59783 (P86/1 LOT4 - 3692mp) + ID 59781 (P86/1 LOT5 - 25066mp) + ID 59812 (P86/1 LOT6 - 5244mp) + ID 59819 (P86/1 LOT7 - 19766mp) = 69200mp

Lungime Segmente

1) Valorile lungimilor segmentelor sunt obţinute din proiecţie în plan.

Punct început	X / Y	Punct sfârşit	X / Y	Lungime segment (** (m)	Punct început	X / Y	Punct sfârşit	X / Y	Lungime segment (** (m)

Neutil

Punct început	X / Y	Punct sfârşit	X / Y	Lungime segment (** (m)
1	544.112,358 309.751,084	2	544.108,706 309.761,382	10.926
3	544.061,87 309.752,458	4	544.030,66 309.746,505	31.773
5	544.036,216 309.717,356	6	544.006,747 309.711,739	30.0
7	544.001,191 309.740,885	8	543.999,531 309.740,569	1.69
9	543.947,063 309.730,563	10	543.947,286 309.722,142	8.424
11	543.955,975 309.683,992	12	543.977,414 309.688,522	21.912
13	543.996,773 309.694,41	14	544.028,029 309.705,518	33.171
15	544.064,404 309.717,302	16	544.091,319 309.720,82	27.144
17	544.122,548 309.718,978	18	544.113,985 309.745,455	27.827
19	544.104,586 309.743,009	20	544.107,322 309.729,563	13.722
21	544.080,318 309.727,614	22	544.076,234 309.751,316	24.051
23	544.101,91 309.756,163	24	544.103,343 309.749,119	7.188

Punct început	X / Y	Punct sfârşit	X / Y	Lungime segment (** (m)
2	544.108,706 309.761,382	3	544.061,87 309.752,458	47.679
4	544.030,66 309.746,505	5	544.036,216 309.717,356	29.674
6	544.006,747 309.711,739	7	544.001,191 309.740,885	29.671
8	543.999,531 309.740,569	9	543.947,063 309.730,563	53.414
10	543.947,286 309.722,142	11	543.955,975 309.683,992	39.127
12	543.977,414 309.688,522	13	543.996,773 309.694,41	20.235
14	544.028,029 309.705,518	15	544.064,404 309.717,302	38.236
16	544.091,319 309.720,82	17	544.122,548 309.718,978	31.283
18	544.113,985 309.745,455	19	544.104,586 309.743,009	9.712
20	544.107,322 309.729,563	21	544.080,318 309.727,614	27.074
22	544.076,234 309.751,316	23	544.101,91 309.756,163	26.129
24	544.103,343 309.749,119	1	544.112,358 309.751,084	9.227

**** Lungimile segmentelor sunt determinate în planul de proiecţie Stereo 70 şi sunt rotunjite la 1 milimetru.**
***** Distanţa dintre puncte este formată din segmente cumulate ce sunt mai mici decât valoarea 1 milimetru.**

Neutilizabil în circuitul civil

DATE DESPRE IMOBILUL NR. 59813

Oficiul de Cadastru şi Publicitate Imobiliară TELEORMAN
Biroul de Cadastru şi Publicitate Imobiliară Videle

A. Partea I. Descrierea imobilului

Nr. CF vechi:940
Nr. cadastral vechi:1545

TEREN Extravilan

Adresa: Jud. Teleorman

Nr. Crt	Nr cadastral Nr. topografic	Suprafaţa* (mp)	Observaţii / Referinţe
A1	22774	736	Sector cadastral:15 Teren neimprejmuit; Sonda 3230

B. Partea II. Proprietari şi acte

Inscrieri privitoare la dreptul de proprietate şi alte drepturi reale		Referinţe
468 / 30/08/2004		
Act Administrativ nr. 8170, din 24/02/2003 emis de MINISTERUL INDUSTRIEI SI RESURSELOR;		
B1	Intabulare, drept de PROPRIETATE, dobandit prin Lege, cota actuala 1/1, cota initiala 1/1	A1
	1) **OMV PETROM S.A**, CIF:1590082	
	OBSERVATII: (provenita din conversia CF 940)	
14940 / 16/09/2022		
Hotarare Judecatoreasca nr. 89793, din 16/12/2009 emis de TRIBUNALUL BUCURESTI (INCHEIEREA NR.-DOSAR NR.536643/2009; INCHEIERE ; act administrativ nr CERTIFICAT INREGISTRARE MENTIUNI NR.328279 din 07.12.2004, emis de OFICIUL REGISTRULUI COMERTULUI;act administrativ nr CERTIFICAT INREGISTRARE MENTIUNI NR.536643 din 13.11.2009, emis de OFICIUL REGISTRULUI COMERTULUI;act administrativ nr Certificat de inregistrare seruia B,nr.2448561 din 25.05.2011, emis de OFICIUL REGISTRULUI COMERTULUI; act administrativ nr INCHEIEREA NR.54079-DOSAR NR. 328279/2004 din 09.12.2004, emis de TRIBUNALUL BUCURESTI);		
B3	Se noteaza -integrare geometrie in sistemul eterra conform Planului de Amplasament si Delimitare avizat de Serviciul Cadastru la data de 13.10.2022	A1

C. Partea III. SARCINI .

Inscrieri privind dezmembramintele dreptului de proprietate, drepturi reale de garanţie şi sarcini	Referinţe
NU SUNT	

Neutilizabil în circuitul civil

Anexa Nr. 1 La Partea I

Teren

Nr cadastral	Suprafaţa (mp)*	Observaţii / Referinţe
22774	736	Sonda 3230

* Suprafaţa este determinată in planul de proiecţie Stereo 70.

DETALII LINIARE IMOBIL

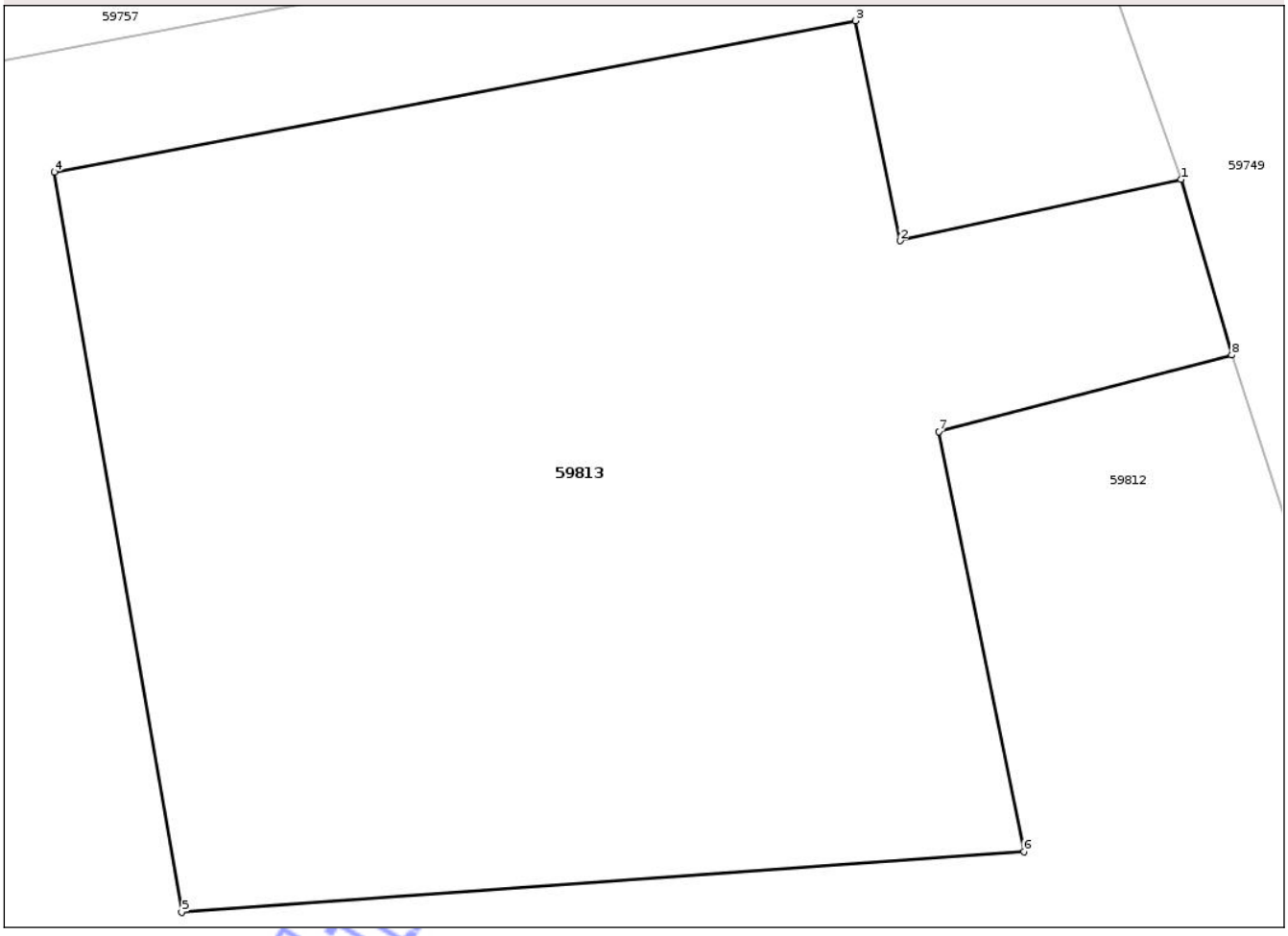

Date referitoare la teren

Crt	Categorie folosinţă	Intra vilan	Suprafaţa (mp)	Tarla	Parcelă	Nr. topo	Observaţii / Referinţe
1	curti constructii	NU	736	91/1	860/3	-	

Lungime Segmente
1) Valorile lungimilor segmentelor sunt obţinute din proiecţie în plan.

Punct început	X / Y	Punct sfârşit	X / Y	Lungime segment (** (m)
1	544.112,358 309.751,084	2	544.103,343 309.749,119	9.227
2	544.103,343 309.749,119	3	544.101,91 309.756,163	7.188
3	544.101,91 309.756,163	4	544.076,234 309.751,316	26.129
4	544.076,234 309.751,316	5	544.080,318 309.727,614	24.051
5	544.080,318 309.727,614	6	544.107,322 309.729,563	27.074

Document care conţine date cu caracter personal, protejat de prevederile Regulamentului (UE) nr. 679/2016 şi Legii 190/2018

Punct început	X / Y	Punct sfârşit	X / Y	Lungime segment (** (m)
6	544.107,322 309.729,563	7	544.104,586 309.743,009	13.722
7	544.104,586 309.743,009	8	544.113,985 309.745,455	9.712
8	544.113,985 309.745,455	1	544.112,358 309.751,084	5.859

**** Lungimile segmentelor sunt determinate în planul de proiecţie Stereo 70 şi sunt rotunjite la 1 milimetru.**
***** Distanţa dintre puncte este formată din segmente cumulate ce sunt mai mici decât valoarea 1 milimetru.**

Neutilizabil in circuitul civil

DATE DESPRE IMOBILUL NR. 59815

Oficiul de Cadastru şi Publicitate Imobiliară TELEORMAN
Biroul de Cadastru şi Publicitate Imobiliară Videle

A. Partea I. Descrierea imobilului

TEREN Extravilan

Adresa: Jud. Teleorman

Nr. Crt	Nr cadastral Nr. topografic	Suprafaţa* (mp)	Observaţii / Referinţe
A1		6.282	Sector cadastral:15 Teren neimprejmuit;

B. Partea II. Proprietari şi acte

Inscrieri privitoare la dreptul de proprietate şi alte drepturi reale		Referinţe
/		
Act Administrativ nr. 09-01068, din 30/09/1994 emis de CJSDPAT TELEORMAN;		
B1	Intabulare, drept de PROPRIETATE, Legea 18/1991, dobandit prin Reconstituire, cota actuala 1/1, cota initiala 1/1	A1
	1) **SPIRIDON A. DUMITRU**	

C. Partea III. SARCINI .

Inscrieri privind dezmembramintele dreptului de proprietate, drepturi reale de garanţie şi sarcini	Referinţe
NU SUNT	

Neutilizabil în circuitul civil

Anexa Nr. 1 La Partea I

Teren

Nr cadastral	Suprafaţa (mp)*	Observaţii / Referinţe
	6.282	

* Suprafaţa este determinată in planul de proiecţie Stereo 70.

DETALII LINIARE IMOBIL



Date referitoare la teren

Crt	Categorie folosinţă	Intra vilan	Suprafaţa (mp)	Tarla	Parcelă	Nr. topo	Observaţii / Referinţe
1	arabil	NU	6.282	85/6	4/2	-	identic cu tarla 86/2, parcela 4

Lungime Segmente

1) Valorile lungimilor segmentelor sunt obţinute din proiecţie în plan.

Punct început	X / Y	Punct sfârşit	X / Y	Lungime segment (** (m)
1	544.506,846 309.663,641	2	544.502,514 309.645,806	18.354
3	544.519,885 309.640,537	4	544.532,748 309.636,468	13.491
5	544.536,086 309.635,346	6	544.529,627 309.813,744	178.515
7	544.529,611 309.813,74	8	544.527,709 309.813,2	1.977
9	544.520,974 309.837,757	10	544.528,647 309.840,295	8.082

Punct început	X / Y	Punct sfârşit	X / Y	Lungime segment (** (m)
2	544.502,514 309.645,806	3	544.519,885 309.640,537	18.153
4	544.532,748 309.636,468	5	544.536,086 309.635,346	3.522
6	544.529,627 309.813,744	7	544.529,611 309.813,74	0.016
8	544.527,709 309.813,2	9	544.520,974 309.837,757	25.464
10	544.528,647 309.840,295	11	544.528,22 309.852,064	11.777

Document care conţine date cu caracter personal, protejat de prevederile Regulamentului (UE) nr. 679/2016 şi Legii 190/2018

Punct început	X / Y	Punct sfârşit	X / Y	Lungime segment (** (m)
11	544.528,22 309.852,064	12	544.491,611 309.842,761	37.773
13	544.494,215 309.676,136	14	544.501,703 309.707,312	32.063
15	544.533,529 309.701,177	16	544.526,935 309.659,761	41.938
17	544.506,846 309.663,641	18	544.508,576 309.646,255	17.472
19	544.508,576 309.647,455	20	544.509,776 309.647,455	1.2
21	544.509,776 309.646,255	1	544.508,576 309.646,255	1.2

Punct început	X / Y	Punct sfârşit	X / Y	Lungime segment (** (m)
12	544.491,611 309.842,761	13	544.494,215 309.676,136	166.645
14	544.501,703 309.707,312	15	544.533,529 309.701,177	32.412
16	544.526,935 309.659,761	17	544.506,846 309.663,641	20.46
18	544.508,576 309.646,255	19	544.508,576 309.647,455	1.2
20	544.509,776 309.647,455	21	544.509,776 309.646,255	1.2

**** Lungimile segmentelor sunt determinate în planul de proiecţie Stereo 70 şi sunt rotunjite la 1 milimetru.**
***** Distanţa dintre puncte este formată din segmente cumulate ce sunt mai mici decât valoarea 1 milimetru.**

Neutilizabil in circuitul civil

DATE DESPRE IMOBILUL NR. 59814

Oficiul de Cadastru şi Publicitate Imobiliară TELEORMAN
Biroul de Cadastru şi Publicitate Imobiliară Videle

A. Partea I. Descrierea imobilului

Nr. CF vechi:940
Nr. cadastral vechi:1205

TEREN Extravilan

Adresa: Jud. Teleorman

Nr. Crt	Nr cadastral Nr. topografic	Suprafaţa* (mp)	Observaţii / Referinţe
A1	22987	945	Sector cadastral:15 Teren neimprejmuit; Sonda 3812

B. Partea II. Proprietari şi acte

Inscrieri privitoare la dreptul de proprietate şi alte drepturi reale		Referinţe
468 / 30/08/2004		
Act Administrativ nr. 8170, din 24/02/2003 emis de MINISTERUL INDUSTRIEI SI RESURSELOR;		
B1	Intabulare, drept de PROPRIETATE, dobandit prin Lege, cota actuala 1/1, cota initiala 1/1	A1
	1) **OMV PETROM SA**, CIF:1590082	
	OBSERVATII: (provenita din conversia CF 940) *(provenita din conversia CF 940)* *(provenita din conversia CF 940)*	

C. Partea III. SARCINI .

Inscrieri privind dezmembramintele dreptului de proprietate, drepturi reale de garanţie şi sarcini	Referinţe
NU SUNT	

Neutilizabil în circuitul civil

Anexa Nr. 1 La Partea I

Teren

Nr cadastral	Suprafaţa (mp)*	Observaţii / Referinţe
22987	945	Sonda 3812

* Suprafaţa este determinată in planul de proiecţie Stereo 70.

DETALII LINIARE IMOBIL

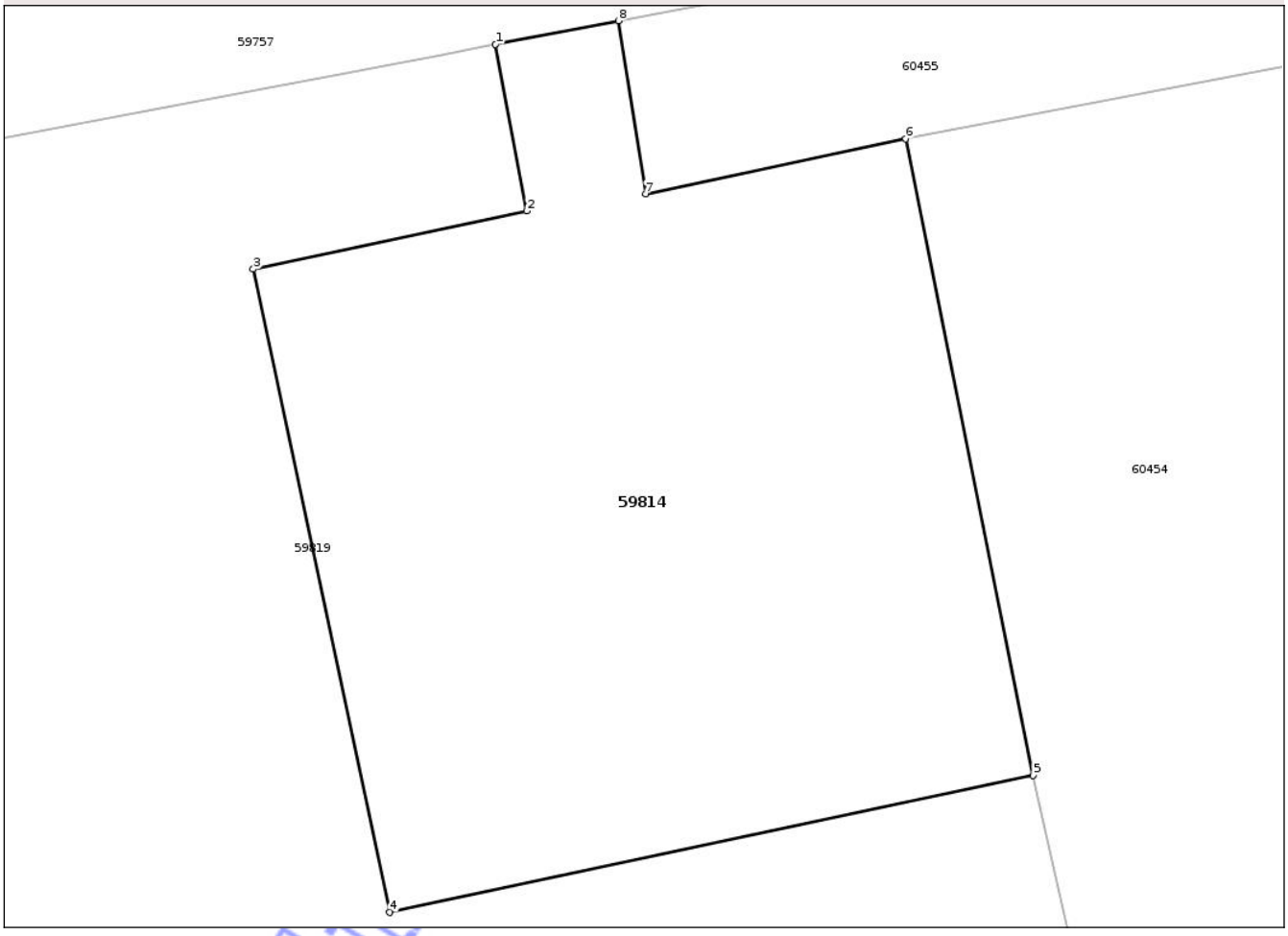

Date referitoare la teren

Crt	Categorie folosinţă	Intra vilan	Suprafaţa (mp)	Tarla	Parcelă	Nr. topo	Observaţii / Referinţe
1	curti constructii	NU	945	91/1	-	-	

Lungime Segmente

1) Valorile lungimilor segmentelor sunt obţinute din proiecţie în plan.

Punct început	X / Y	Punct sfârşit	X / Y	Lungime segment (** (m)
1	544.244,439 309.787,008	2	544.245,867 309.779,411	7.73
2	544.245,867 309.779,411	3	544.233,376 309.776,756	12.77
3	544.233,376 309.776,756	4	544.239,613 309.747,411	30.0
4	544.239,613 309.747,411	5	544.268,987 309.753,656	30.031
5	544.268,987 309.753,656	6	544.263,178 309.782,706	29.625

Document care conţine date cu caracter personal, protejat de prevederile Regulamentului (UE) nr. 679/2016 şi Legii 190/2018

Punct început	X / Y	Punct sfârşit	X / Y	Lungime segment (** (m)
6	544.263,178 309.782,706	7	544.251,298 309.780,184	12.145
7	544.251,298 309.780,184	8	544.250,052 309.788,085	7.999
8	544.250,052 309.788,085	1	544.244,439 309.787,008	5.715

**** Lungimile segmentelor sunt determinate în planul de proiecţie Stereo 70 şi sunt rotunjite la 1 milimetru.**
***** Distanţa dintre puncte este formată din segmente cumulate ce sunt mai mici decât valoarea 1 milimetru.**

Neutilizabil in circuitul civil

DATE DESPRE IMOBILUL NR. 59817

Oficiul de Cadastru şi Publicitate Imobiliară TELEORMAN
Biroul de Cadastru şi Publicitate Imobiliară Videle

A. Partea I. Descrierea imobilului

Nr. CF vechi:940
Nr. cadastral vechi:1674

TEREN Extravilan

Adresa: Jud. Teleorman

Nr. Crt	Nr cadastral Nr. topografic	Suprafaţa* (mp)	Observaţii / Referinţe
A1	22760	1.037	Sector cadastral:15 Teren neimprejmuit; Sonda 3215 Videle Vest

B. Partea II. Proprietari şi acte

Inscrieri privitoare la dreptul de proprietate şi alte drepturi reale		Referinţe
468 / 30/08/2004		
Act Administrativ nr. 8170, din 24/02/2003 emis de MINISTERUL INDUSTRIEI SI RESURSELOR;		
B1	Intabulare, drept de PROPRIETATE, dobandit prin Lege, cota actuala 1/1, cota initiala 1/1	A1
	1) **SC OMV PETROM SA**, CIF:1590082	
	OBSERVATII: (provenita din conversia CF 940)	

C. Partea III. SARCINI .

Inscrieri privind dezmembramintele dreptului de proprietate, drepturi reale de garanţie şi sarcini	Referinţe
NU SUNT	

Neutilizabil în circuitul civil

Anexa Nr. 1 La Partea I

Teren

Nr cadastral	Suprafaţa (mp)*	Observaţii / Referinţe
22760	1.037	Sonda 3215 Videle Vest

* Suprafaţa este determinată in planul de proiecţie Stereo 70.

DETALII LINIARE IMOBIL

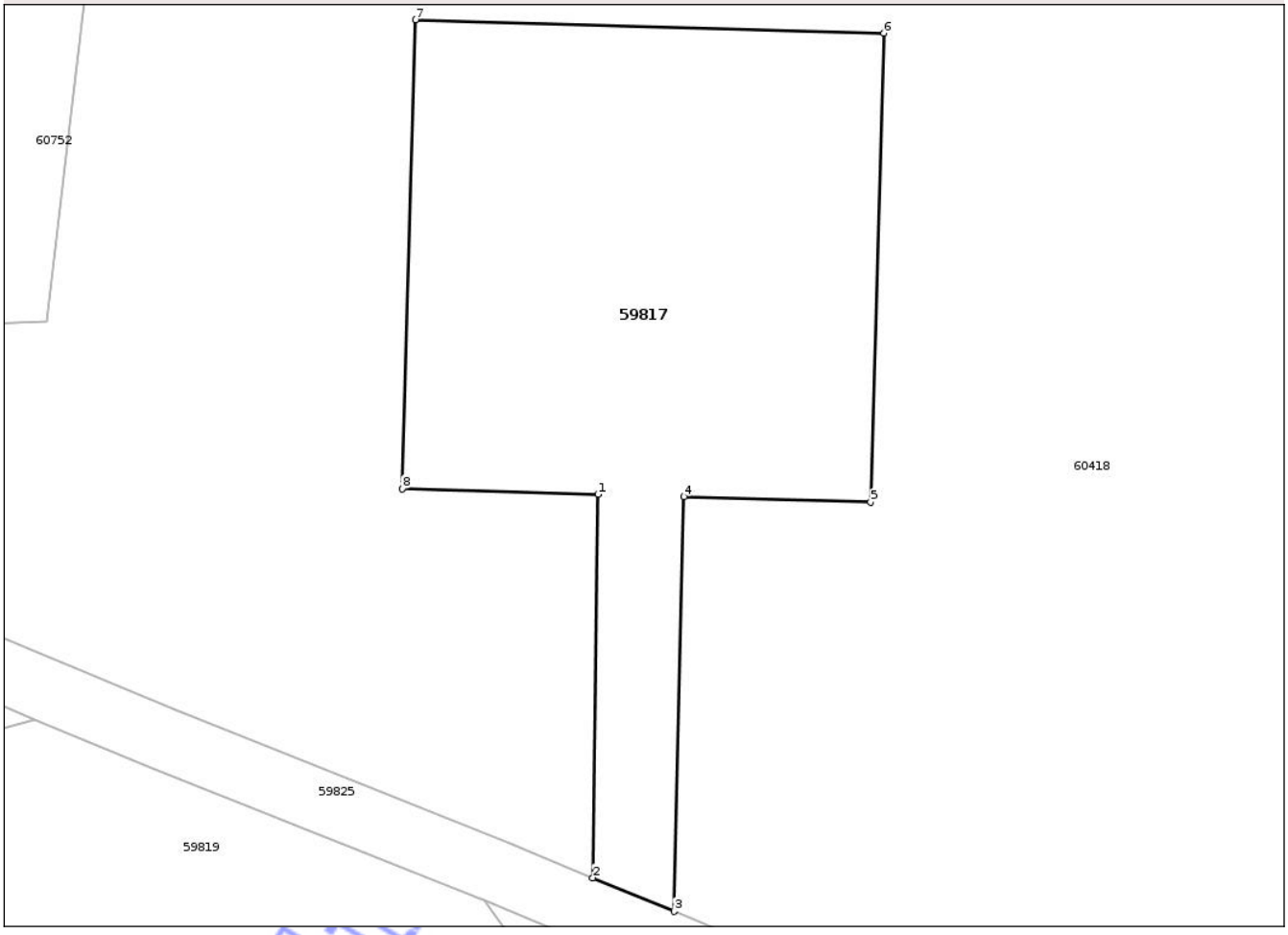

Date referitoare la teren

Crt	Categorie folosinţă	Intra vilan	Suprafaţa (mp)	Tarla	Parcelă	Nr. topo	Observaţii / Referinţe
1	curti constructii	NU	900	85/6	807	-	identic cu tarla 85
2	drum	NU	137	85/6	807	-	identic cu tarla 85

Lungime Segmente
1) Valorile lungimilor segmentelor sunt obţinute din proiecţie în plan.

Punct început	X / Y	Punct sfârşit	X / Y	Lungime segment (** (m)
1	544.421,295 309.699,879	2	544.420,973 309.675,356	24.525
2	544.420,973 309.675,356	3	544.426,166 309.673,208	5.62
3	544.426,166 309.673,208	4	544.426,804 309.699,722	26.522
4	544.426,804 309.699,722	5	544.438,754 309.699,382	11.955

Document care conţine date cu caracter personal, protejat de prevederile Regulamentului (UE) nr. 679/2016 şi Legii 190/2018

Punct început	X / Y	Punct sfârşit	X / Y	Lungime segment (** (m)
5	544.438,754 309.699,382	6	544.439,608 309.729,37	30.0
6	544.439,608 309.729,37	7	544.409,62 309.730,224	30.0
7	544.409,62 309.730,224	8	544.408,766 309.700,236	30.0
8	544.408,766 309.700,236	1	544.421,295 309.699,879	12.534

** Lungimile segmentelor sunt determinate în planul de proiecţie Stereo 70 şi sunt rotunjite la 1 milimetru.
*** Distanţa dintre puncte este formată din segmente cumulate ce sunt mai mici decât valoarea 1 milimetru.

Neutilizabil in circuitul civil

DATE DESPRE IMOBILUL NR. 59816

Oficiul de Cadastru şi Publicitate Imobiliară TELEORMAN
Biroul de Cadastru şi Publicitate Imobiliară Videle

A. Partea I. Descrierea imobilului

TEREN Extravilan

Adresa: Jud. Teleorman

Nr. Crt	Nr cadastral Nr. topografic	Suprafaţa* (mp)	Observaţii / Referinţe
A1		1	Sector cadastral:15 Teren neimprejmuit;

B. Partea II. Proprietari şi acte

Inscrieri privitoare la dreptul de proprietate şi alte drepturi reale		Referinţe
/		
Act Normativ nr. 123, din 10/07/2012 emis de PARLAMENTUL ROMÂNIEI;		
B1	Intabulare, drept de PROPRIETATE, dobandit prin Lege, cota actuala 1/1, cota initiala 1/1	A1
	1) **STATUL ROMÂN**, CIF:9999999999999	
Act Administrativ nr. 6, din 20/06/2005 emis de MINISTERUL ECONOMIEI ȘI COMERȚULUI;		
B2	Intabulare, drept de CONCESIUNE, dobandit prin Lege, cota actuala 1/1, cota initiala 1/1	A1
	1) **DISTRIBUȚIE ENERGIE OLTENIA S.A.**, CIF:14491102	

C. Partea III. SARCINI .

Inscrieri privind dezmembramintele dreptului de proprietate, drepturi reale de garanţie şi sarcini	Referinţe
NU SUNT	

Neutilizabil în circuitul civil

Anexa Nr. 1 La Partea I

Teren

Nr cadastral	Suprafaţa (mp)*	Observaţii / Referinţe
	1	

* Suprafaţa este determinată in planul de proiecţie Stereo 70.

DETALII LINIARE IMOBIL



Date referitoare la teren

Crt	Categorie folosinţă	Intra vilan	Suprafaţa (mp)	Tarla	Parcelă	Nr. topo	Observaţii / Referinţe
1	curti constructii	NU	1	85/6	4/1	-	

Date referitoare la construcţii

Crt	Număr	Destinaţie construcţie	Supraf. (mp)	Situaţie juridică	Observaţii / Referinţe
A1.1		constructii industriale si edilitare	1	Fara acte	Nr. niveluri:1; S. construita la sol:1 mp; STALP

Lungime Segmente
1) Valorile lungimilor segmentelor sunt obţinute din proiecţie în plan.

Punct început	X / Y	Punct sfârşit	X / Y	Lungime segment (** (m)
1	544.508,576 309.646,255	2	544.509,776 309.646,255	1.2
2	544.509,776 309.646,255	3	544.509,776 309.647,455	1.2
3	544.509,776 309.647,455	4	544.508,576 309.647,455	1.2

Document care conţine date cu caracter personal, protejat de prevederile Regulamentului (UE) nr. 679/2016 şi Legii 190/2018

Punct început	X / Y	Punct sfârşit	X / Y	Lungime segment (** (m)
4	544.508,576 309.647,455	1	544.508,576 309.646,255	1.2

** Lungimile segmentelor sunt determinate în planul de proiecţie Stereo 70 şi sunt rotunjite la 1 milimetru.
*** Distanţa dintre puncte este formată din segmente cumulate ce sunt mai mici decât valoarea 1 milimetru.

Neutilizabil in circuitul civil

DATE DESPRE IMOBILUL NR. 59821

Oficiul de Cadastru şi Publicitate Imobiliară TELEORMAN
Biroul de Cadastru şi Publicitate Imobiliară Videle

A. Partea I. Descrierea imobilului

TEREN Extravilan

Adresa: Jud. Teleorman

Nr. Crt	Nr cadastral Nr. topografic	Suprafaţa* (mp)	Observaţii / Referinţe
A1		1	Sector cadastral:15 Teren neimprejmuit;

B. Partea II. Proprietari şi acte

Inscrieri privitoare la dreptul de proprietate şi alte drepturi reale		Referinţe
/		
Act Normativ nr. 123, din 10/07/2012 emis de PARLAMENTUL ROMÂNIEI;		
B1	Intabulare, drept de PROPRIETATE, dobandit prin Lege, cota actuala 1/1, cota initiala 1/1	A1
	1) **STATUL ROMÂN**, CIF:9999999999999	
Act Administrativ nr. 6, din 20/06/2005 emis de MINISTERUL ECONOMIEI ȘI COMERȚULUI;		
B2	Intabulare, drept de CONCESIUNE, dobandit prin Lege, cota actuala 1/1, cota initiala 1/1	A1
	1) **DISTRIBUȚIE ENERGIE OLTENIA S.A.**, CIF:14491102	

C. Partea III. SARCINI .

Inscrieri privind dezmembramintele dreptului de proprietate, drepturi reale de garanţie şi sarcini	Referinţe
NU SUNT	

Neutilizabil în circuitul civil

Anexa Nr. 1 La Partea I

Teren

Nr cadastral	Suprafaţa (mp)*	Observaţii / Referinţe
	1	

* Suprafaţa este determinată in planul de proiecţie Stereo 70.

DETALII LINIARE IMOBIL



Date referitoare la teren

Crt	Categorie folosinţă	Intra vilan	Suprafaţa (mp)	Tarla	Parcelă	Nr. topo	Observaţii / Referinţe
1	curti constructii	NU	1	91/1	86/1/2	-	

Date referitoare la construcţii

Crt	Număr	Destinaţie construcţie	Supraf. (mp)	Situaţie juridică	Observaţii / Referinţe
A1.1		constructii industriale si edilitare	1	Fara acte	Nr. niveluri:1; S. construita la sol:1 mp; STALP

Lungime Segmente
1) Valorile lungimilor segmentelor sunt obţinute din proiecţie în plan.

Punct început	X / Y	Punct sfârşit	X / Y	Lungime segment (** (m)
1	544.323,321 309.650,889	2	544.324,521 309.650,889	1.2
2	544.324,521 309.650,889	3	544.324,521 309.652,089	1.2
3	544.324,521 309.652,089	4	544.323,321 309.652,089	1.2

Document care conţine date cu caracter personal, protejat de prevederile Regulamentului (UE) nr. 679/2016 şi Legii 190/2018

Punct început	X / Y	Punct sfârşit	X / Y	Lungime segment (** (m)
4	544.323,321 309.652,089	1	544.323,321 309.650,889	1.2

** Lungimile segmentelor sunt determinate în planul de proiecţie Stereo 70 şi sunt rotunjite la 1 milimetru.
*** Distanţa dintre puncte este formată din segmente cumulate ce sunt mai mici decât valoarea 1 milimetru.

Neutilizabil in circuitul civil

DATE DESPRE IMOBILUL NR. 59822

Oficiul de Cadastru şi Publicitate Imobiliară TELEORMAN
Biroul de Cadastru şi Publicitate Imobiliară Videle

A. Partea I. Descrierea imobilului

TEREN Extravilan

Adresa: Jud. Teleorman

Nr. Crt	Nr cadastral Nr. topografic	Suprafaţa* (mp)	Observaţii / Referinţe
A1	27535	921	Sector cadastral:15 Teren neimprejmuit; Sonda 603 Videle Vest

B. Partea II. Proprietari şi acte

Inscrieri privitoare la dreptul de proprietate şi alte drepturi reale		Referinţe
38400 / 16/10/2023		
Act Administrativ nr. 8170, din 24/02/2003 emis de MINISTERUL INDUSTRIEI SI RESURSELOR (Certificat de atestare a dreptului de proprietate asupra terenurilor seria MO3, nr.; hotarare judecatoreasca nr INCHEIEREA NR.54079-DOSAR NR. 328279/2004 din 09.12.2004, emis de Tribunalul Bucuresti;hotarare judecatoreasca nr INCHEIEREA NR.89793-DOSAR NR.536643/2009 din 16.12.2009, emis de Tribunalul Bucuresti;act administrativ nr REZOLUTIA NR.45202 din 23.05.2011, emis de ONRC;act administrativ nr CERTIFICAT CONSTATATOR NR. 945153 din 29.08.2023, emis de ONRC);		
B1	Intabulare, drept de PROPRIETATE, dobandit prin Lege, cota actuala 1/1, cota initiala 1/1	A1
	1) **OMV PETROM SA**, CIF:1590082	

C. Partea III. SARCINI .

Inscrieri privind dezmembramintele dreptului de proprietate, drepturi reale de garanţie şi sarcini	Referinţe
NU SUNT	

Neutilizabil în circuitul civil

Anexa Nr. 1 La Partea I

Teren

Nr cadastral	Suprafaţa (mp)*	Observaţii / Referinţe
27535	921	Sonda 603 Videle Vest

* Suprafaţa este determinată in planul de proiecţie Stereo 70.

DETALII LINIARE IMOBIL

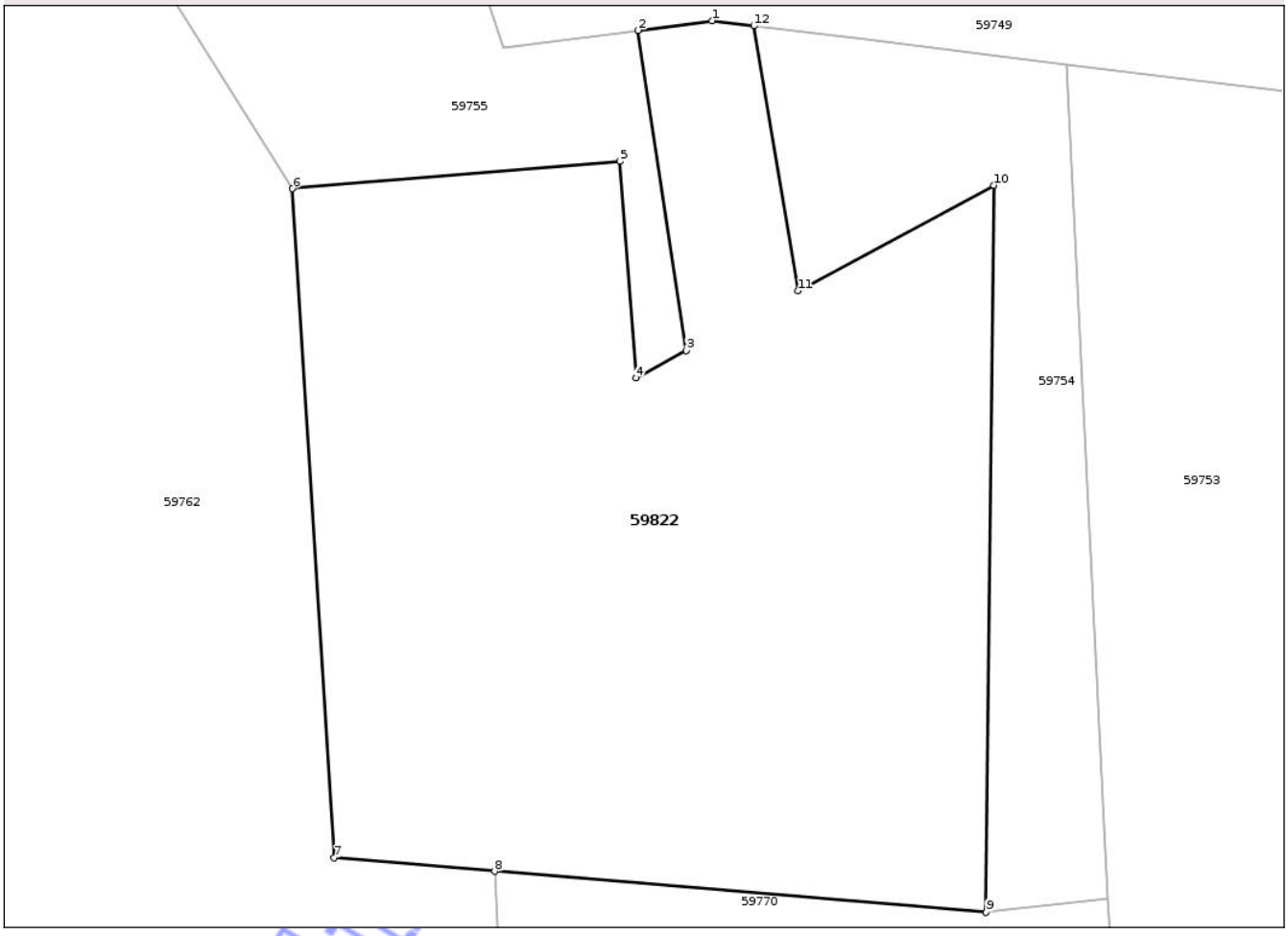

Date referitoare la teren

Crt	Categorie folosinţă	Intra vilan	Suprafaţa (mp)	Tarla	Parcelă	Nr. topo	Observaţii / Referinţe
1	curti constructii	NU	853	91/1	861	-	identic cu tarla 91
2	drum	NU	68	91/1	861	-	identic cu tarla 91

Lungime Segmente
1) Valorile lungimilor segmentelor sunt obţinute din proiecţie în plan.

Punct început	X / Y	Punct sfârşit	X / Y	Lungime segment (** (m)
1	544.143,523 309.683,733	2	544.140,267 309.683,308	3.284
2	544.140,267 309.683,308	3	544.142,39 309.669,22	14.247
3	544.142,39 309.669,22	4	544.140,18 309.668,03	2.51
4	544.140,18 309.668,03	5	544.139,46 309.677,55	9.547

Document care conţine date cu caracter personal, protejat de prevederile Regulamentului (UE) nr. 679/2016 şi Legii 190/2018

Punct început	X / Y	Punct sfârşit	X / Y	Lungime segment (** (m)
5	544.139,46 309.677,55	6	544.125,05 309.676,35	14.46
6	544.125,05 309.676,35	7	544.126,89 309.646,92	29.487
7	544.126,89 309.646,92	8	544.133,955 309.646,329	7.09
8	544.133,955 309.646,329	9	544.155,6 309.644,52	21.72
9	544.155,6 309.644,52	10	544.155,93 309.676,5	31.982
10	544.155,93 309.676,5	11	544.147,307 309.671,861	9.792
11	544.147,307 309.671,861	12	544.145,361 309.683,505	11.805
12	544.145,361 309.683,505	1	544.143,523 309.683,733	1.852

**** Lungimile segmentelor sunt determinate în planul de proiecţie Stereo 70 şi sunt rotunjite la 1 milimetru.**
***** Distanţa dintre puncte este formată din segmente cumulate ce sunt mai mici decât valoarea 1 milimetru.**

Neutilizabil in circuitul civil

DATE DESPRE IMOBILUL NR. 59823

Oficiul de Cadastru şi Publicitate Imobiliară TELEORMAN
Biroul de Cadastru şi Publicitate Imobiliară Videle

A. Partea I. Descrierea imobilului

Nr. CF vechi:940
Nr. cadastral vechi:1525

TEREN Extravilan

Adresa: Jud. Teleorman

Nr. Crt	Nr cadastral Nr. topografic	Suprafaţa* (mp)	Observaţii / Referinţe
A1	22115	153	Sector cadastral:15 Teren neimprejmuit; Sonda 3122 Videle Vest

B. Partea II. Proprietari şi acte

Inscrieri privitoare la dreptul de proprietate şi alte drepturi reale		Referinţe
468 / 30/08/2004		
Act Administrativ nr. 8170, din 24/02/2003 emis de MINISTERUL INDUSTRIEI SI RESURSELOR (certificat de atestare a dreptului de proprietate asupra terenurilor seria MO3, nr);		
B1	Intabulare, drept de PROPRIETATE, dobandit prin Lege, cota actuala 1/1, cota initiala 1/1	A1
	1) **OMV PETROM S.A.**, CIF:1590082	
	OBSERVATII: (provenita din conversia CF 940)	
2740 / 25/02/2014		
Act Administrativ nr. 45202, din 23/05/2011 emis de ORC - TRIBUNALUL BUCURESTI (Hotararea A.G.A. PETROM S.A. din data de 26.04.2011 ; certificat de inregistrare, mentiunea 201915 din 19.05.2011 , emis de ORC - Tribunalul Bucuresti ; certificat de inregistrare seria B, nr. 2448561 emis de ORC -Tribunalul Bucuresti);		
B3	SE NOTEAZA SCHIMBARE SEDIU ADMINISTRATIV DE LA ADRESA DIN CALEA DOROBANTILOR NR. 239, SECTOR 1 BUCURESTI, LA ADRESA DIN BUCURESTI, SECTOR 1, STR. CORALILOR, NR. 22, (PETROM CITY)	A1
14652 / 09/05/2024		
Act Administrativ nr. 8770, din 28/04/2023 emis de OCPI TELEORMAN (inscris sub semnatura privata nr CERERE din 09.05.2024, emis de Dumitru George);		
B7	Se respinge cererea ce are ca obiect notarea schimbarii denumirii proprietarului tabular din SNP PETROM S.A in OMV PETROM S.A. intrucat aceasta notare a fost operata prin incheierea nr. 13361 din 18.04.2024,cererea neavand astfel obiect	A1

C. Partea III. SARCINI .

Inscrieri privind dezmembramintele dreptului de proprietate, drepturi reale de garanţie şi sarcini	Referinţe
NU SUNT	

Neautentificat în circuitul civil

Anexa Nr. 1 La Partea I

Teren

Nr cadastral	Suprafaţa (mp)*	Observaţii / Referinţe
22115	153	Sonda 3122 Videle Vest

* Suprafaţa este determinată in planul de proiecţie Stereo 70.

DETALII LINIARE IMOBIL

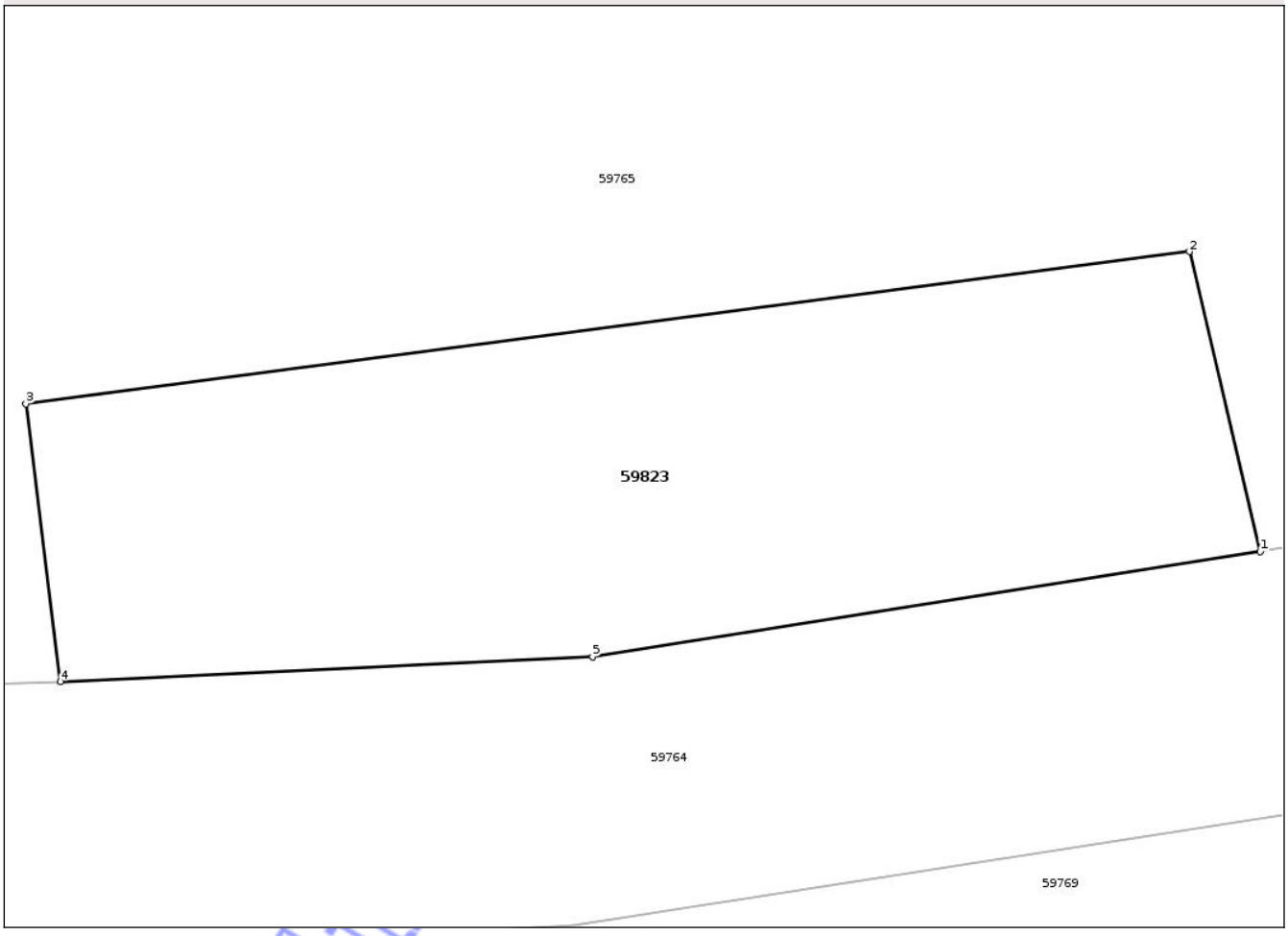

Date referitoare la teren

Crt	Categorie folosinţă	Intra vilan	Suprafaţa (mp)	Tarla	Parcelă	Nr. topo	Observaţii / Referinţe
1	curti constructii	NU	153	91/1	860	-	identic cu tarla 91

Lungime Segmente
1) Valorile lungimilor segmentelor sunt obţinute din proiecţie în plan.

Punct început	X / Y	Punct sfârşit	X / Y	Lungime segment (** (m)
1	544.008,426 309.654,122	2	544.006,982 309.660,239	6.285
2	544.006,982 309.660,239	3	543.983,214 309.657,132	23.97
3	543.983,214 309.657,132	4	543.983,923 309.651,468	5.708
4	543.983,923 309.651,468	5	543.994,784 309.651,977	10.873
5	543.994,784 309.651,977	1	544.008,426 309.654,122	13.81

Document care conţine date cu caracter personal, protejat de prevederile Regulamentului (UE) nr. 679/2016 şi Legii 190/2018

**** Lungimile segmentelor sunt determinate în planul de proiecţie Stereo 70 şi sunt rotunjite la 1 milimetru.**
***** Distanţa dintre puncte este formată din segmente cumulate ce sunt mai mici decât valoarea 1 milimetru.**

Neutilizabil in circuitul civil

DATE DESPRE IMOBILUL NR. 59825

Oficiul de Cadastru şi Publicitate Imobiliară TELEORMAN
Biroul de Cadastru şi Publicitate Imobiliară Videle

A. Partea I. Descrierea imobilului

Nr. CF vechi:940
Nr. cadastral vechi:1822

TEREN Extravilan

Adresa: Jud. Teleorman

Nr. Crt	Nr cadastral Nr. topografic	Suprafaţa* (mp)	Observaţii / Referinţe
A1	23105	5.559	Sector cadastral:15 Teren neimprejmuit;

B. Partea II. Proprietari şi acte

Inscrieri privitoare la dreptul de proprietate şi alte drepturi reale		Referinţe
503 / 21/09/2004		
Act Administrativ nr. 8170, din 24/02/2003 emis de MINISTERUL INDUSTRIEI SI RESURSELOR;		
B1	Intabulare, drept de PROPRIETATE, dobandit prin Lege, cota actuala 1/1, cota initiala 1/1	A1
	1) **OMV PETROM SA**, CIF:1590082	
	OBSERVATII: (provenita din conversia CF 940) *(provenita din conversia CF 940)*	

C. Partea III. SARCINI .

Inscrieri privind dezmembramintele dreptului de proprietate, drepturi reale de garanţie şi sarcini	Referinţe
NU SUNT	

Neutilizabil în circuitul civil

Anexa Nr. 1 La Partea I

Teren

Nr cadastral	Suprafaţa (mp)*	Observaţii / Referinţe
23105	5.559	

* Suprafaţa este determinată in planul de proiecţie Stereo 70.

DETALII LINIARE IMOBIL



Date referitoare la teren

Crt	Categorie folosinţă	Intra vilan	Suprafaţa (mp)	Tarla	Parcelă	Nr. topo	Observaţii / Referinţe
1	drum	NU	5.559	-	810	-	

Lungime Segmente

1) Valorile lungimilor segmentelor sunt obţinute din proiecţie în plan.

Punct început	X / Y	Punct sfârşit	X / Y	Lungime segment
1	544.376,143 309.689,264	2	544.385,215 309.685,494	9.824
4	544.413,767 309.674,011	5	544.414,048 309.673,893	0.305
7	544.449,571 309.659,55	8	544.449,959 309.659,416	0.41
10	544.486,37 309.646,824	11	544.502,61 309.641,747	17.015
13	544.520,626 309.636,107	14	544.525,581 309.634,54	5.197
16	544.572,811 309.618,779	17	544.632,279 309.599,486	62.519

Punct început	X / Y	Punct sfârşit	X / Y	Lungime segment
2	544.385,215 309.685,494	3	544.392,772 309.682,353	8.184
5	544.414,048 309.673,893	6	544.436,196 309.664,747	23.962
8	544.449,959 309.659,416	9	544.471,469 309.651,977	22.76
11	544.502,61 309.641,747	12	544.518,685 309.636,721	16.842
14	544.525,581 309.634,54	15	544.531,507 309.632,665	6.216
17	544.632,279 309.599,486	18	544.637,354 309.597,84	5.335

Punct început	X / Y	Punct sfârşit	X / Y	Lungime segment
3	544.392,772 309.682,353	4	544.413,767 309.674,011	22.592
6	544.436,196 309.664,747	7	544.449,571 309.659,55	14.349
9	544.471,469 309.651,977	10	544.486,37 309.646,824	15.767
12	544.518,685 309.636,721	13	544.520,626 309.636,107	2.036
15	544.531,507 309.632,665	16	544.572,811 309.618,779	43.576
18	544.637,354 309.597,84	19	544.649,963 309.593,749	13.256

Document care conţine date cu caracter personal, protejat de prevederile Regulamentului (UE) nr. 679/2016 şi Legii 190/2018

Punct început	X / Y	Punct sfârşit	X / Y	Lungime segment
19	544.649,963 309.593,749	20	544.652,776 309.592,836	2.957
22	544.655,984 309.591,796	23	544.662,645 309.589,635	7.003
25	544.674,579 309.585,763	26	544.678,952 309.584,344	4.597
28	544.690,0 309.580,76	29	544.691,662 309.580,222	1.747
31	544.696,041 309.578,803	32	544.701,448 309.577,051	5.684
34	544.711,603 309.573,761	35	544.718,845 309.571,415	7.613
37	544.727,454 309.568,626	38	544.734,63 309.566,302	7.543
40	544.757,111 309.558,545	41	544.762,667 309.556,591	5.89
43	544.781,291 309.550,039	44	544.800,674 309.543,221	20.547
46	544.826,177 309.535,253	47	544.833,74 309.532,89	7.924
49	544.849,803 309.527,398	50	544.859,368 309.524,128	10.109
52	544.921,145 309.503,008	53	544.946,082 309.494,482	26.354
55	545.044,868 309.464,662	56	545.113,009 309.444,093	71.178
58	545.186,897 309.421,789	59	545.213,877 309.413,468	28.234
61	545.225,062 309.410,018	62	545.229,8 309.408,557	4.958
64	545.259,887 309.399,277	65	545.299,1 309.387,183	41.036
67	545.327,788 309.378,335	68	545.339,511 309.374,72	12.268
70	545.389,767 309.359,22	71	545.403,031 309.355,129	13.881
73	545.414,037 309.352,053	74	545.423,936 309.349,674	10.181
76	545.438,035 309.347,927	77	545.441,539 309.347,964	3.504
79	545.452,037 309.351,734	80	545.453,325 309.352,153	1.354
82	545.506,51 309.369,47	83	545.529,48 309.375,068	23.642
85	545.555,76 309.377,411	86	545.555,847 309.381,449	4.039
88	545.528,664 309.378,986	89	545.505,416 309.373,32	23.928
91	545.440,822 309.351,957	92	545.431,943 309.351,864	8.879
94	545.405,146 309.358,663	95	545.385,533 309.364,712	20.525
97	545.257,776 309.404,115	98	545.251,255 309.406,126	6.824
100	545.188,064 309.425,615	101	545.112,265 309.448,496	79.177
103	544.977,172 309.489,276	104	544.947,313 309.498,289	31.19
106	544.911,361 309.510,58	107	544.863,639 309.526,895	50.434
109	544.841,283 309.534,538	110	544.834,978 309.536,694	6.663
112	544.802,244 309.546,921	113	544.801,935 309.547,018	0.324
115	544.777,939 309.555,459	116	544.759,435 309.561,968	19.615

Punct început	X / Y	Punct sfârşit	X / Y	Lungime segment
20	544.652,776 309.592,836	21	544.654,396 309.592,311	1.703
23	544.662,645 309.589,635	24	544.671,1 309.586,892	8.889
26	544.678,952 309.584,344	27	544.684,801 309.582,447	6.149
29	544.691,662 309.580,222	30	544.693,452 309.579,642	1.882
32	544.701,448 309.577,051	33	544.704,751 309.575,981	3.472
35	544.718,845 309.571,415	36	544.721,871 309.570,435	3.181
38	544.734,63 309.566,302	39	544.740,085 309.564,534	5.734
41	544.762,667 309.556,591	42	544.773,753 309.552,691	11.752
44	544.800,674 309.543,221	45	544.809,752 309.540,385	9.511
47	544.833,74 309.532,89	48	544.839,176 309.531,032	5.745
50	544.859,368 309.524,128	51	544.900,282 309.510,141	43.239
53	544.946,082 309.494,482	54	545.027,449 309.469,921	84.993
56	545.113,009 309.444,093	57	545.179,773 309.423,94	69.739
59	545.213,877 309.413,468	60	545.214,556 309.413,258	0.711
62	545.229,8 309.408,557	63	545.245,664 309.403,664	16.601
65	545.299,1 309.387,183	66	545.314,948 309.382,295	16.585
68	545.339,511 309.374,72	69	545.355,494 309.369,79	16.726
71	545.403,031 309.355,129	72	545.409,366 309.353,175	6.63
74	545.423,936 309.349,674	75	545.431,49 309.347,859	7.769
77	545.441,539 309.347,964	78	545.445,139 309.349,257	3.825
80	545.453,325 309.352,153	81	545.501,67 309.367,72	50.789
83	545.529,48 309.375,068	84	545.549,154 309.378,473	19.966
86	545.555,847 309.381,449	87	545.549,129 309.382,528	6.804
89	545.505,416 309.373,32	90	545.450,741 309.355,519	57.5
92	545.431,943 309.351,864	93	545.410,436 309.357,032	22.119
95	545.385,533 309.364,712	96	545.319,434 309.385,098	69.171
98	545.251,255 309.406,126	99	545.199,55 309.422,073	54.108
101	545.112,265 309.448,496	102	545.001,35 309.481,977	115.858
104	544.947,313 309.498,289	105	544.946,821 309.498,457	0.52
107	544.863,639 309.526,895	108	544.857,461 309.529,008	6.529
110	544.834,978 309.536,694	111	544.817,635 309.542,112	18.17
113	544.801,935 309.547,018	114	544.783,412 309.553,534	19.636
116	544.759,435 309.561,968	117	544.743,751 309.567,485	16.626

Punct început	X / Y	Punct sfârşit	X / Y	Lungime segment
21	544.654,396 309.592,311	22	544.655,984 309.591,796	1.669
24	544.671,1 309.586,892	25	544.674,579 309.585,763	3.658
27	544.684,801 309.582,447	28	544.690,0 309.580,76	5.466
30	544.693,452 309.579,642	31	544.696,041 309.578,803	2.722
33	544.704,751 309.575,981	34	544.711,603 309.573,761	7.203
36	544.721,871 309.570,435	37	544.727,454 309.568,626	5.869
39	544.740,085 309.564,534	40	544.757,111 309.558,545	18.049
42	544.773,753 309.552,691	43	544.781,291 309.550,039	7.991
45	544.809,752 309.540,385	46	544.826,177 309.535,253	17.208
48	544.839,176 309.531,032	49	544.849,803 309.527,398	11.231
51	544.900,282 309.510,141	52	544.921,145 309.503,008	22.049
54	545.027,449 309.469,921	55	545.044,868 309.464,662	18.196
57	545.179,773 309.423,94	58	545.186,897 309.421,789	7.442
60	545.214,556 309.413,258	61	545.225,062 309.410,018	10.994
63	545.245,664 309.403,664	64	545.259,887 309.399,277	14.884
66	545.314,948 309.382,295	67	545.327,788 309.378,335	13.437
69	545.355,494 309.369,79	70	545.389,767 309.359,22	35.866
72	545.409,366 309.353,175	73	545.414,037 309.352,053	4.804
75	545.431,49 309.347,859	76	545.438,035 309.347,927	6.545
78	545.445,139 309.349,257	79	545.452,037 309.351,734	7.329
81	545.501,67 309.367,72	82	545.506,51 309.369,47	5.147
84	545.549,154 309.378,473	85	545.555,76 309.377,411	6.691
87	545.549,129 309.382,528	88	545.528,664 309.378,986	20.769
90	545.450,741 309.355,519	91	545.440,822 309.351,957	10.539
93	545.410,436 309.357,032	94	545.405,146 309.358,663	5.536
96	545.319,434 309.385,098	97	545.257,776 309.404,115	64.524
99	545.199,55 309.422,073	100	545.188,064 309.425,615	12.02
102	545.001,35 309.481,977	103	544.977,172 309.489,276	25.256
105	544.946,821 309.498,457	106	544.911,361 309.510,58	37.475
108	544.857,461 309.529,008	109	544.841,283 309.534,538	17.097
111	544.817,635 309.542,112	112	544.802,244 309.546,921	16.125
114	544.783,412 309.553,534	115	544.777,939 309.555,459	5.802
117	544.743,751 309.567,485	118	544.741,365 309.568,324	2.529

Verificat Primăria Videle

Punct început	X / Y	Punct sfârşit	X / Y	Lungime segment
118	544.741,365 309.568,324	119	544.736,61 309.569,865	4.998
119	544.736,61 309.569,865	120	544.709,056 309.578,791	28.964
120	544.709,056 309.578,791	121	544.691,233 309.584,565	18.735
121	544.691,233 309.584,565	122	544.661,752 309.594,13	30.994
122	544.661,752 309.594,13	123	544.656,103 309.595,962	5.939
123	544.656,103 309.595,962	124	544.647,723 309.598,681	8.81
124	544.647,723 309.598,681	125	544.643,056 309.600,195	4.906
125	544.643,056 309.600,195	126	544.638,414 309.601,701	4.88
126	544.638,414 309.601,701	127	544.618,663 309.608,109	20.765
127	544.618,663 309.608,109	128	544.601,115 309.613,802	18.448
128	544.601,115 309.613,802	129	544.595,318 309.615,682	6.094
129	544.595,318 309.615,682	130	544.575,639 309.622,067	20.689
130	544.575,639 309.622,067	131	544.574,066 309.622,577	1.654
131	544.574,066 309.622,577	132	544.566,534 309.625,109	7.946
132	544.566,534 309.625,109	133	544.536,086 309.635,346	32.123
133	544.536,086 309.635,346	134	544.532,748 309.636,468	3.522
134	544.532,748 309.636,468	135	544.519,885 309.640,537	13.491
135	544.519,885 309.640,537	136	544.502,514 309.645,806	18.153
136	544.502,514 309.645,806	137	544.496,618 309.647,594	6.161
137	544.496,618 309.647,594	138	544.489,678 309.649,699	7.252
138	544.489,678 309.649,699	139	544.469,779 309.656,69	21.091
139	544.469,779 309.656,69	140	544.450,949 309.663,306	19.958
140	544.450,949 309.663,306	141	544.436,957 309.668,743	15.011
141	544.436,957 309.668,743	142	544.426,166 309.673,208	11.678
142	544.426,166 309.673,208	143	544.420,973 309.675,356	5.62
143	544.420,973 309.675,356	144	544.415,606 309.677,577	5.808
144	544.415,606 309.677,577	145	544.394,278 309.686,059	22.953
145	544.394,278 309.686,059	146	544.379,527 309.692,19	15.974
146	544.379,527 309.692,19	147	544.374,104 309.695,041	6.127
147	544.374,104 309.695,041	148	544.366,873 309.699,54	8.516
148	544.366,873 309.699,54	149	544.358,099 309.717,052	19.587
149	544.358,099 309.717,052	150	544.358,072 309.739,138	22.086
150	544.358,072 309.739,138	151	544.358,728 309.744,968	5.867
151	544.358,728 309.744,968	152	544.365,499 309.776,746	32.491
152	544.365,499 309.776,746	153	544.366,031 309.783,733	7.007
153	544.366,031 309.783,733	154	544.370,228 309.811,444	28.027
154	544.370,228 309.811,444	155	544.357,778 309.808,927	12.702
155	544.357,778 309.808,927	156	544.360,363 309.797,512	11.704
156	544.360,363 309.797,512	157	544.362,337 309.787,901	9.812
157	544.362,337 309.787,901	158	544.361,531 309.777,317	10.615
158	544.361,531 309.777,317	159	544.354,926 309.746,318	31.695
159	544.354,926 309.746,318	160	544.354,775 309.745,61	0.724
160	544.354,775 309.745,61	161	544.354,072 309.739,36	6.289
161	544.354,072 309.739,36	162	544.354,101 309.716,104	23.256
162	544.354,101 309.716,104	163	544.363,803 309.696,74	21.659
163	544.363,803 309.696,74	164	544.375,163 309.689,672	13.379
164	544.375,163 309.689,672	1	544.376,143 309.689,264	1.062

**** Lungimile segmentelor sunt determinate în planul de proiecţie Stereo 70 şi sunt rotunjite la 1 milimetru.**
***** Distanţa dintre puncte este formată din segmente cumulate ce sunt mai mici decât valoarea 1 milimetru.**

Neutilizabil în afara OCPI

DATE DESPRE IMOBILUL NR. 59826

Oficiul de Cadastru şi Publicitate Imobiliară TELEORMAN
Biroul de Cadastru şi Publicitate Imobiliară Videle

A. Partea I. Descrierea imobilului

Nr. CF vechi:940
Nr. cadastral vechi:1363

TEREN Extravilan

Adresa: Jud. Teleorman

Nr. Crt	Nr cadastral Nr. topografic	Suprafaţa* (mp)	Observaţii / Referinţe
A1	22801	843	Sector cadastral:15 Teren neimprejmuit; Sonda 3321 Videle Vest

B. Partea II. Proprietari şi acte

Inscrieri privitoare la dreptul de proprietate şi alte drepturi reale		Referinţe
468 / 30/08/2004		
Act Administrativ nr. 8170, din 24/02/2003 emis de MINISTERUL INDUSTRIEI SI RESURSELOR;		
B1	Intabulare, drept de PROPRIETATE, dobandit prin Lege, cota actuala 1/1, cota initiala 1/1	A1
	1) **OMV PETROM SA**, CIF:1590082	
	OBSERVATII: (provenita din conversia CF 940)	

C. Partea III. SARCINI .

Inscrieri privind dezmembramintele dreptului de proprietate, drepturi reale de garanţie şi sarcini	Referinţe
NU SUNT	

Neutilizabil fără caracter civil

Anexa Nr. 1 La Partea I

Teren

Nr cadastral	Suprafaţa (mp)*	Observaţii / Referinţe
22801	843	Sonda 3321 Videle Vest

* Suprafaţa este determinată in planul de proiecţie Stereo 70.

DETALII LINIARE IMOBIL

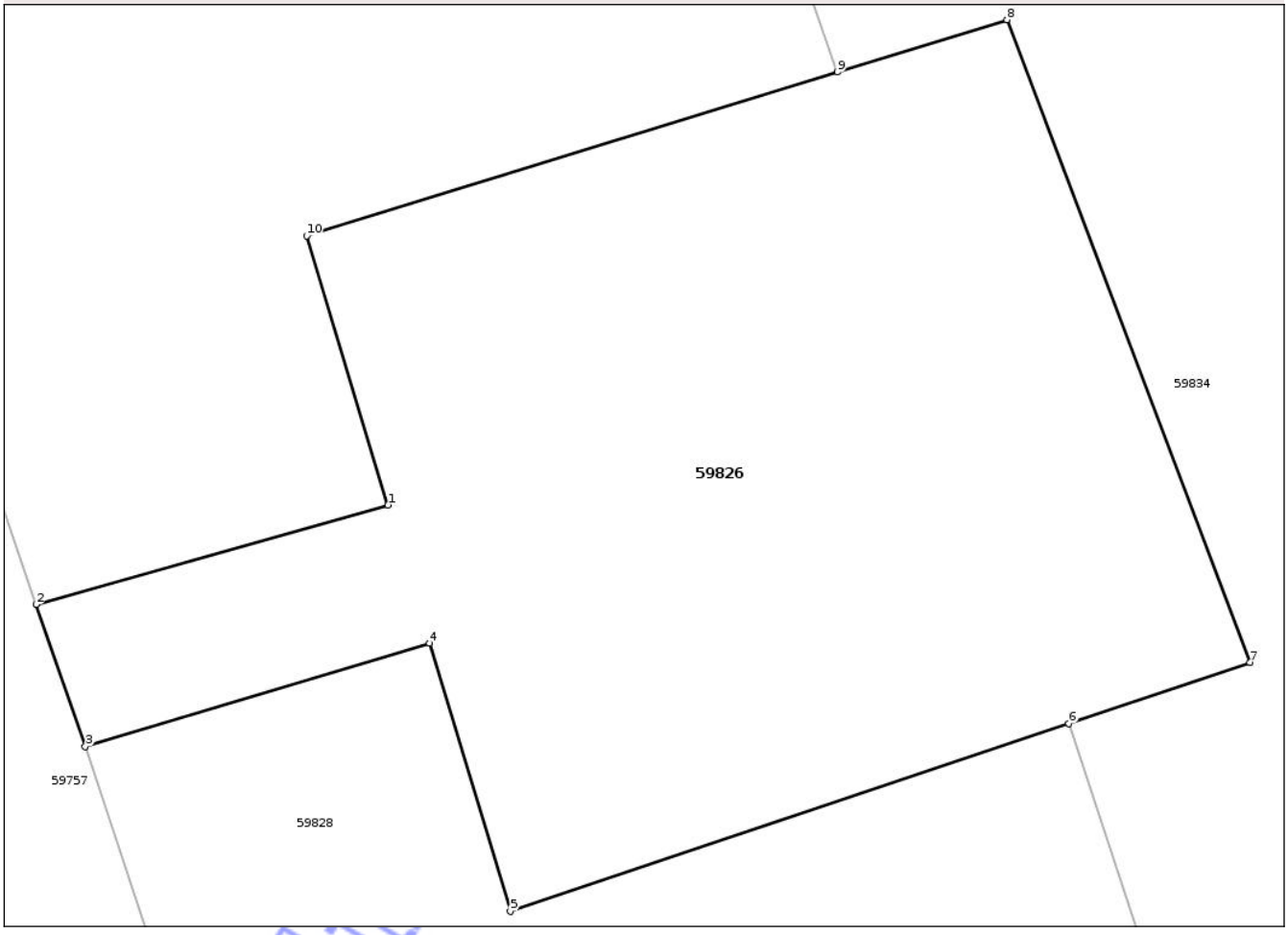

Date referitoare la teren

Crt	Categorie folosinţă	Intra vilan	Suprafaţa (mp)	Tarla	Parcelă	Nr. topo	Observaţii / Referinţe
1	curti constructii	NU	765	92	867/1	-	
2	drum	NU	78	92	867/1	-	

Lungime Segmente
1) Valorile lungimilor segmentelor sunt obţinute din proiecţie în plan.

Punct început	X / Y	Punct sfârşit	X / Y	Lungime segment (** (m)
1	543.798,866 309.813,288	2	543.785,444 309.809,493	13.948
2	543.785,444 309.809,493	3	543.787,32 309.804,087	5.722
3	543.787,32 309.804,087	4	543.800,457 309.808,015	13.712
4	543.800,457 309.808,015	5	543.803,54 309.797,804	10.666

Document care conţine date cu caracter personal, protejat de prevederile Regulamentului (UE) nr. 679/2016 şi Legii 190/2018

Punct început	X / Y	Punct sfârşit	X / Y	Lungime segment (** (m)
5	543.803,54 309.797,804	6	543.824,841 309.804,96	22.471
6	543.824,841 309.804,96	7	543.831,757 309.807,283	7.296
7	543.831,757 309.807,283	8	543.822,477 309.831,774	26.19
8	543.822,477 309.831,774	9	543.816,017 309.829,783	6.76
9	543.816,017 309.829,783	10	543.795,77 309.823,545	21.186
10	543.795,77 309.823,545	1	543.798,866 309.813,288	10.714

**** Lungimile segmentelor sunt determinate în planul de proiecţie Stereo 70 şi sunt rotunjite la 1 milimetru.**
***** Distanţa dintre puncte este formată din segmente cumulate ce sunt mai mici decât valoarea 1 milimetru.**

Neutilizabil in circuitul civil

DATE DESPRE IMOBILUL NR. 59819

Oficiul de Cadastru şi Publicitate Imobiliară TELEORMAN
Biroul de Cadastru şi Publicitate Imobiliară Videle

A. Partea I. Descrierea imobilului

TEREN Extravilan

Adresa: Jud. Teleorman

Nr. Crt	Nr cadastral Nr. topografic	Suprafaţa* (mp)	Observaţii / Referinţe
A1		Din acte: 69.200 Masurata: 19.766	Sector cadastral:15 Teren neimprejmuit;

B. Partea II. Proprietari şi acte

Inscrieri privitoare la dreptul de proprietate şi alte drepturi reale		Referinţe
/		
Act Administrativ nr. 9003166, din 15/05/2007 emis de CJSDPAT TELEORMAN;		
B1	Intabulare, drept de PROPRIETATE, Legea 18/1991, dobandit prin Reconstituire, cota actuala 1/1, cota initiala 1/1	A1
	1) **CONSILIUL LOCAL VIDELE**, CIF:9999999999999	

C. Partea III. SARCINI .

Inscrieri privind dezmembramintele dreptului de proprietate, drepturi reale de garanţie şi sarcini	Referinţe
NU SUNT	

Neutilizabil în circuitul civil

Anexa Nr. 1 La Partea I

Teren

Nr cadastral	Suprafaţa (mp)*	Observaţii / Referinţe
	Din acte: 69.200 Masurata: 19.766	

* Suprafaţa este determinată in planul de proiecţie Stereo 70.

DETALII LINIARE IMOBIL

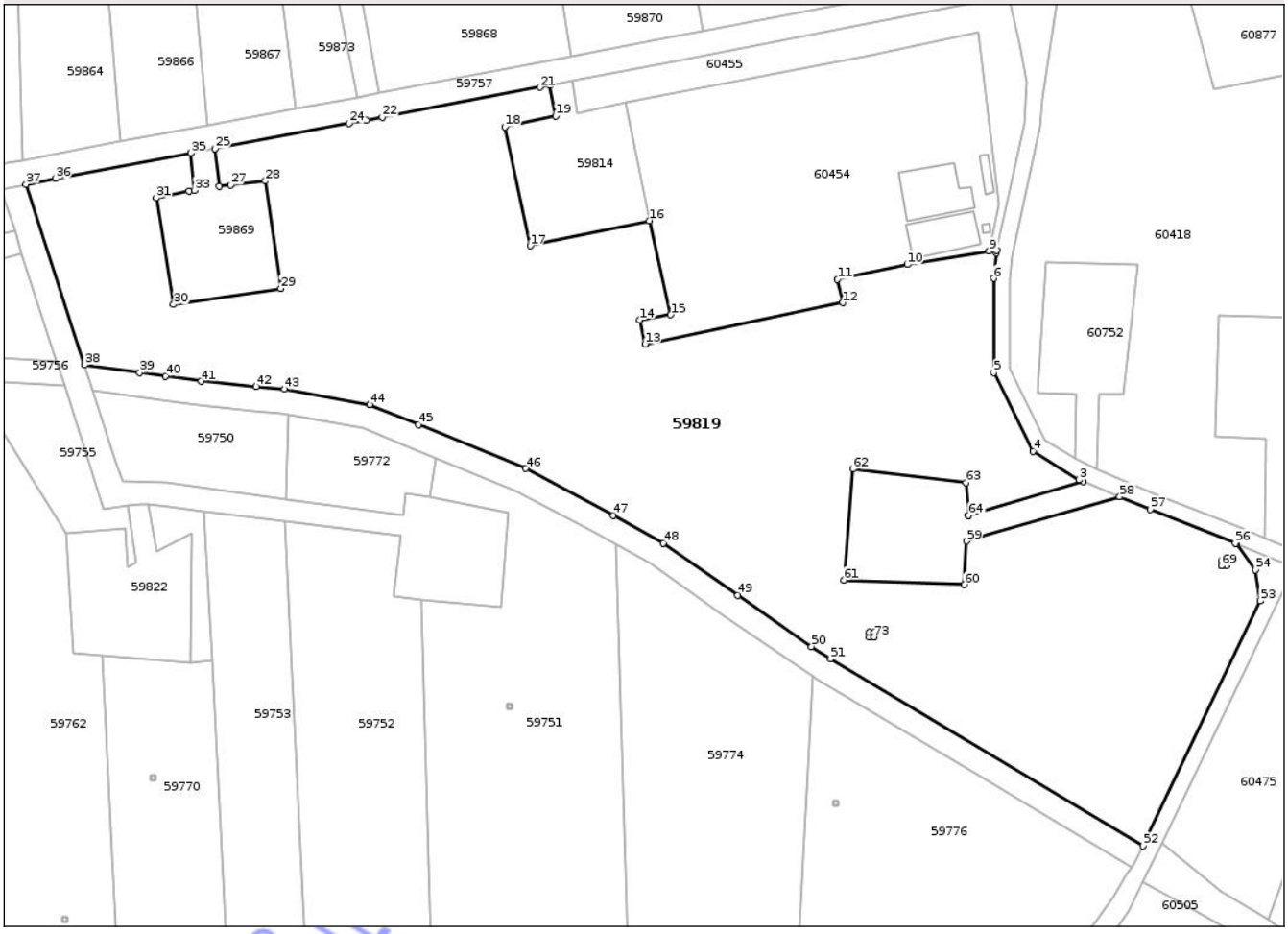

Date referitoare la teren

Crt	Categorie folosinţă	Intra vilan	Suprafaţa (mp)	Tarla	Parcelă	Nr. topo	Observaţii / Referinţe
1	arabil	NU	19.766	91/1	86/1	-	LOT7; Identic cu tarla 91; Imobilul este despărțit de sondă. Diferența de suprafață se regăsește la ID 59805, ID 59801, ID 59792, ID 59783, ID 59781, ID 59812. ID 59805 (P86/1 LOT1 - 2429mp) + ID 59801 (P86/1 LOT2 - 9150mp) + ID 59792 (P86/1 LOT3 - 3852mp) + ID 59783 (P86/1 LOT4 - 3692mp) + ID 59781 (P86/1 LOT5 - 25066mp) + ID 59812 (P86/1 LOT6 - 5244mp) + ID 59819 (P86/1 LOT7 - 19766mp) = 69200mp

Neoficial

Lungime Segmente

1) Valorile lungimilor segmentelor sunt obţinute din proiecţie în plan.

Punct început	X / Y	Punct sfârşit	X / Y	Lungime segment
1	544.347,89 309.680,89	2	544.376,143 309.689,264	29.468
4	544.363,803 309.696,74	5	544.354,101 309.716,104	21.659
7	544.354,775 309.745,61	8	544.354,926 309.746,318	0.724
10	544.332,774 309.742,774	11	544.315,511 309.739,12	17.645
13	544.267,967 309.723,145	14	544.266,6 309.729,07	6.081
16	544.268,987 309.753,656	17	544.239,613 309.747,411	30.031
19	544.245,867 309.779,411	20	544.244,439 309.787,008	7.73
22	544.203,033 309.779,16	23	544.199,101 309.778,415	4.002
25	544.161,74 309.771,386	26	544.162,832 309.762,021	9.428
28	544.174,199 309.763,388	29	544.177,998 309.736,874	26.785
31	544.147,253 309.759,253	32	544.155,256 309.760,86	8.163
34	544.155,723 309.770,255	35	544.155,718 309.770,254	0.005
37	544.115,026 309.762,587	38	544.129,469 309.718,018	46.851
40	544.149,46 309.715,199	41	544.158,294 309.713,954	8.921
43	544.178,93 309.712,016	44	544.199,941 309.708,182	21.358
46	544.238,439 309.692,484	47	544.260,129 309.680,919	24.581
49	544.290,874 309.661,149	50	544.309,122 309.648,543	22.179
52	544.390,944 309.599,371	53	544.419,944 309.659,767	66.998
55	544.414,048 309.673,893	56	544.413,767 309.674,011	0.305
58	544.385,215 309.685,494	59	544.347,41 309.674,56	39.354
61	544.317,09 309.664,96	62	544.319,31 309.692,31	27.44
64	544.347,89 309.680,89	65	544.410,354 309.668,47	63.687
67	544.411,554 309.669,67	68	544.411,554 309.668,47	1.2
70	544.323,321 309.650,889	71	544.323,321 309.652,089	1.2
73	544.324,521 309.650,889	1	544.323,321 309.650,889	1.2

Punct început	X / Y	Punct sfârşit	X / Y	Lungime segment
2	544.376,143 309.689,264	3	544.375,163 309.689,672	1.062
5	544.354,101 309.716,104	6	544.354,072 309.739,36	23.256
8	544.354,926 309.746,318	9	544.352,966 309.746,048	1.979
11	544.315,511 309.739,12	12	544.316,842 309.733,354	5.918
14	544.266,6 309.729,07	15	544.274,321 309.730,4	7.835
17	544.239,613 309.747,411	18	544.233,376 309.776,756	30.0
20	544.244,439 309.787,008	21	544.241,972 309.786,534	2.512
23	544.199,101 309.778,415	24	544.194,822 309.777,604	4.355
26	544.162,832 309.762,021	27	544.165,602 309.762,446	2.802
29	544.177,998 309.736,874	30	544.151,502 309.732,928	26.788
32	544.155,256 309.760,86	33	544.156,674 309.761,077	1.435
35	544.155,718 309.770,254	36	544.122,322 309.763,977	33.981
38	544.129,469 309.718,018	39	544.143,156 309.716,088	13.822
41	544.158,294 309.713,954	42	544.171,868 309.712,679	13.634
44	544.199,941 309.708,182	45	544.211,983 309.703,272	13.005
47	544.260,129 309.680,919	48	544.272,471 309.674,055	14.122
50	544.309,122 309.648,543	51	544.313,755 309.645,452	5.569
53	544.419,944 309.659,767	54	544.418,716 309.667,418	7.749
56	544.413,767 309.674,011	57	544.392,772 309.682,353	22.592
59	544.347,41 309.674,56	60	544.346,88 309.663,78	10.793
62	544.319,31 309.692,31	63	544.347,23 309.688,93	28.124
65	544.410,354 309.668,47	66	544.410,354 309.669,67	1.2
68	544.411,554 309.668,47	69	544.410,354 309.668,47	1.2
71	544.323,321 309.652,089	72	544.324,521 309.652,089	1.2

Punct început	X / Y	Punct sfârşit	X / Y	Lungime segment
3	544.375,163 309.689,672	4	544.363,803 309.696,74	13.379
6	544.354,072 309.739,36	7	544.354,775 309.745,61	6.289
9	544.352,966 309.746,048	10	544.332,774 309.742,774	20.456
12	544.316,842 309.733,354	13	544.267,967 309.723,145	49.93
15	544.274,321 309.730,4	16	544.268,987 309.753,656	23.86
18	544.233,376 309.776,756	19	544.245,867 309.779,411	12.77
21	544.241,972 309.786,534	22	544.203,033 309.779,16	39.631
24	544.194,822 309.777,604	25	544.161,74 309.771,386	33.661
27	544.165,602 309.762,446	28	544.174,199 309.763,388	8.648
30	544.151,502 309.732,928	31	544.147,253 309.759,253	26.666
33	544.156,674 309.761,077	34	544.155,723 309.770,255	9.227
36	544.122,322 309.763,977	37	544.115,026 309.762,587	7.427
39	544.143,156 309.716,088	40	544.149,46 309.715,199	6.366
42	544.171,868 309.712,679	43	544.178,93 309.712,016	7.093
45	544.211,983 309.703,272	46	544.238,439 309.692,484	28.571
48	544.272,471 309.674,055	49	544.290,874 309.661,149	22.477
51	544.313,755 309.645,452	52	544.390,944 309.599,371	89.898
54	544.418,716 309.667,418	55	544.414,048 309.673,893	7.982
57	544.392,772 309.682,353	58	544.385,215 309.685,494	8.184
60	544.346,88 309.663,78	61	544.317,09 309.664,96	29.813
63	544.347,23 309.688,93	64	544.347,89 309.680,89	8.067
66	544.410,354 309.669,67	67	544.411,554 309.669,67	1.2
69	544.410,354 309.668,47	70	544.323,321 309.650,889	88.791
72	544.324,521 309.652,089	73	544.324,521 309.650,889	1.2

**** Lungimile segmentelor sunt determinate în planul de proiecţie Stereo 70 şi sunt rotunjite la 1 milimetru.**

***** Distanţa dintre puncte este formată din segmente cumulate ce sunt mai mici decât valoarea 1 milimetru.**

Verificat în aplicația ANCPI

DATE DESPRE IMOBILUL NR. 59820

Oficiul de Cadastru şi Publicitate Imobiliară TELEORMAN
Biroul de Cadastru şi Publicitate Imobiliară Videle

A. Partea I. Descrierea imobilului

TEREN Extravilan

Adresa: Jud. Teleorman

Nr. Crt	Nr cadastral Nr. topografic	Suprafaţa* (mp)	Observaţii / Referinţe
A1		1	Sector cadastral:15 Teren neimprejmuit;

B. Partea II. Proprietari şi acte

Inscrieri privitoare la dreptul de proprietate şi alte drepturi reale		Referinţe
/		
Act Normativ nr. 123, din 10/07/2012 emis de PARLAMENTUL ROMÂNIEI;		
B1	Intabulare, drept de PROPRIETATE, dobandit prin Lege, cota actuala 1/1, cota initiala 1/1	A1
	1) **STATUL ROMÂN**, CIF:9999999999999	
Act Administrativ nr. 6, din 20/06/2005 emis de MINISTERUL ECONOMIEI ȘI COMERȚULUI;		
B2	Intabulare, drept de CONCESIUNE, dobandit prin Lege, cota actuala 1/1, cota initiala 1/1	A1
	1) **DISTRIBUȚIE ENERGIE OLTENIA S.A.**, CIF:14491102	

C. Partea III. SARCINI .

Inscrieri privind dezmembramintele dreptului de proprietate, drepturi reale de garanţie şi sarcini	Referinţe
NU SUNT	

Neutilizabil în circuitul civil

Anexa Nr. 1 La Partea I

Teren

Nr cadastral	Suprafaţa (mp)*	Observaţii / Referinţe
	1	

* Suprafaţa este determinată in planul de proiecţie Stereo 70.

DETALII LINIARE IMOBIL



Date referitoare la teren

Crt	Categorie folosinţă	Intra vilan	Suprafaţa (mp)	Tarla	Parcelă	Nr. topo	Observaţii / Referinţe
1	curti constructii	NU	1	91/1	86/1/1	-	

Date referitoare la construcţii

Crt	Număr	Destinaţie construcţie	Supraf. (mp)	Situaţie juridică	Observaţii / Referinţe
A1.1		constructii industriale si edilitare	1	Fara acte	Nr. niveluri:1; S. construita la sol:1 mp; STALP

Lungime Segmente
1) Valorile lungimilor segmentelor sunt obţinute din proiecţie în plan.

Punct început	X / Y	Punct sfârşit	X / Y	Lungime segment (** (m)
1	544.410,354 309.668,47	2	544.411,554 309.668,47	1.2
2	544.411,554 309.668,47	3	544.411,554 309.669,67	1.2
3	544.411,554 309.669,67	4	544.410,354 309.669,67	1.2

Document care conţine date cu caracter personal, protejat de prevederile Regulamentului (UE) nr. 679/2016 şi Legii 190/2018

Punct început	X / Y	Punct sfârşit	X / Y	Lungime segment (** (m)
4	544.410,354 309.669,67	1	544.410,354 309.668,47	1.2

** Lungimile segmentelor sunt determinate în planul de proiecţie Stereo 70 şi sunt rotunjite la 1 milimetru.
*** Distanţa dintre puncte este formată din segmente cumulate ce sunt mai mici decât valoarea 1 milimetru.

Neutilizabil in circuitul civil

DATE DESPRE IMOBILUL NR. 59824

Oficiul de Cadastru şi Publicitate Imobiliară TELEORMAN
Biroul de Cadastru şi Publicitate Imobiliară Videle

A. Partea I. Descrierea imobilului

Nr. CF vechi:940
Nr. cadastral vechi:1673

TEREN Extravilan

Adresa: Jud. Teleorman

Nr. Crt	Nr cadastral Nr. topografic	Suprafaţa* (mp)	Observaţii / Referinţe
A1	22759	977	Sector cadastral:15 Teren neimprejmuit; Sonda 3214 Videle Vest

B. Partea II. Proprietari şi acte

Inscrieri privitoare la dreptul de proprietate şi alte drepturi reale		Referinţe
468 / 30/08/2004		
Act Administrativ nr. 8170, din 24/02/2003 emis de MINISTERUL INDUSTRIEI SI RESURSELOR;		
B1	Intabulare, drept de PROPRIETATE, dobandit prin Lege, cota actuala 1/1, cota initiala 1/1	A1
	1) **OMV PETROM SA**, CIF:1590082	
	OBSERVATII: (provenita din conversia CF 940)	

C. Partea III. SARCINI .

Inscrieri privind dezmembramintele dreptului de proprietate, drepturi reale de garanţie şi sarcini	Referinţe
NU SUNT	

Neutilizabil în circuitul civil

Anexa Nr. 1 La Partea I

Teren

Nr cadastral	Suprafaţa (mp)*	Observaţii / Referinţe
22759	977	Sonda 3214 Videle Vest

* Suprafaţa este determinată in planul de proiecţie Stereo 70.

DETALII LINIARE IMOBIL

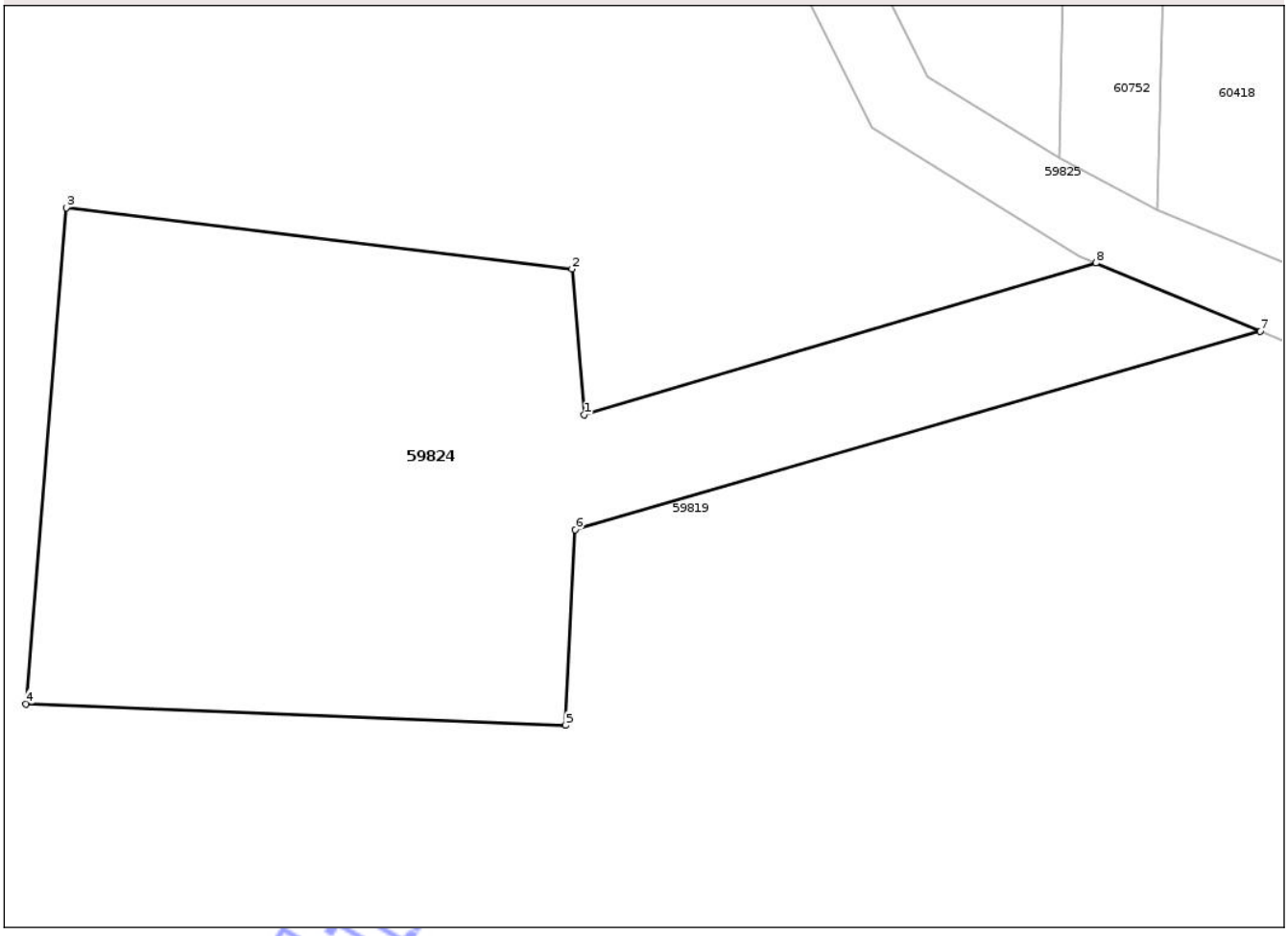

Date referitoare la teren

Crt	Categorie folosinţă	Intra vilan	Suprafaţa (mp)	Tarla	Parcelă	Nr. topo	Observaţii / Referinţe
1	curti constructii	NU	769	91/1	860/14	-	identic cu tarla 91
2	drum	NU	208	91/1	860/14	-	identic cu tarla 91

Lungime Segmente
1) Valorile lungimilor segmentelor sunt obţinute din proiecţie în plan.

Punct început	X / Y	Punct sfârşit	X / Y	Lungime segment (** (m)
1	544.347,89 309.680,89	2	544.347,23 309.688,93	8.067
2	544.347,23 309.688,93	3	544.319,31 309.692,31	28.124
3	544.319,31 309.692,31	4	544.317,09 309.664,96	27.44
4	544.317,09 309.664,96	5	544.346,88 309.663,78	29.813

Document care conţine date cu caracter personal, protejat de prevederile Regulamentului (UE) nr. 679/2016 şi Legii 190/2018

Punct început	X / Y	Punct sfârşit	X / Y	Lungime segment (** (m)
5	544.346,88 309.663,78	6	544.347,41 309.674,56	10.793
6	544.347,41 309.674,56	7	544.385,215 309.685,494	39.354
7	544.385,215 309.685,494	8	544.376,143 309.689,264	9.824
8	544.376,143 309.689,264	1	544.347,89 309.680,89	29.468

**** Lungimile segmentelor sunt determinate în planul de proiecţie Stereo 70 şi sunt rotunjite la 1 milimetru.**
***** Distanţa dintre puncte este formată din segmente cumulate ce sunt mai mici decât valoarea 1 milimetru.**

Neutilizabil in circuitul civil

DATE DESPRE IMOBILUL NR. 59827

Oficiul de Cadastru şi Publicitate Imobiliară TELEORMAN
Biroul de Cadastru şi Publicitate Imobiliară Videle

A. Partea I. Descrierea imobilului

TEREN Extravilan

Adresa: Jud. Teleorman

Nr. Crt	Nr cadastral Nr. topografic	Suprafaţa* (mp)	Observaţii / Referinţe
A1		Din acte: 5.540 Masurata: 1.220	Sector cadastral:15 Teren neimprejmuit;

B. Partea II. Proprietari şi acte

Inscrieri privitoare la dreptul de proprietate şi alte drepturi reale		Referinţe
/		
Act Administrativ nr. 9002892, din 18/02/2002 emis de CJSDPAT TELEORMAN;		
B1	Intabulare, drept de PROPRIETATE, Legea 18/1991, dobandit prin Reconstituire, cota actuala 1/1, cota initiala 1/1	A1
	1) **ILIE ION** 2) **ILIE AUREL**	

C. Partea III. SARCINI .

Inscrieri privind dezmembramintele dreptului de proprietate, drepturi reale de garanţie şi sarcini	Referinţe
NU SUNT	

Neutilizabil în circuitul civil

Anexa Nr. 1 La Partea I

Teren

Nr cadastral	Suprafaţa (mp)*	Observaţii / Referinţe
	Din acte: 5.540 Masurata: 1.220	

* Suprafaţa este determinată in planul de proiecţie Stereo 70.

DETALII LINIARE IMOBIL



Date referitoare la teren

Crt	Categorie folosinţă	Intra vilan	Suprafaţa (mp)	Tarla	Parcelă	Nr. topo	Observaţii / Referinţe
1	arabil	NU	1.220	92	30	-	LOT1; Imobilul este despărțit de sondă. Diferența de suprafață se regăsește la ID 59831 și ID 59828. ID 59827 (P23 LOT1 - 1220mp) + ID 59831 (P23 LOT2 - 2180mp) + ID 59828 (P23 LOT3 - 2140mp) = 5540mp

Lungime Segmente

1) Valorile lungimilor segmentelor sunt obţinute din proiecţie în plan.

Punct început	X / Y	Punct sfârşit	X / Y	Lungime segment (** (m)
1	543.798,866 309.813,288	2	543.795,77 309.823,545	10.714
2	543.795,77 309.823,545	3	543.816,017 309.829,783	21.186
3	543.816,017 309.829,783	4	543.811,624 309.842,5	13.454

Document care conține date cu caracter personal, protejat de prevederile Regulamentului (UE) nr. 679/2016 și Legii 190/2018

Punct început	X / Y	Punct sfârşit	X / Y	Lungime segment (** (m)
4	543.811,624 309.842,5	5	543.805,72 309.859,591	18.082
5	543.805,72 309.859,591	6	543.772,73 309.846,642	35.44
6	543.772,73 309.846,642	7	543.785,444 309.809,493	39.264
7	543.785,444 309.809,493	1	543.798,866 309.813,288	13.948

** Lungimile segmentelor sunt determinate în planul de proiecţie Stereo 70 şi sunt rotunjite la 1 milimetru.
*** Distanţa dintre puncte este formată din segmente cumulate ce sunt mai mici decât valoarea 1 milimetru.

Neutilizabil in circuitul civil

DATE DESPRE IMOBILUL NR. 59828

Oficiul de Cadastru şi Publicitate Imobiliară TELEORMAN
Biroul de Cadastru şi Publicitate Imobiliară Videle

A. Partea I. Descrierea imobilului

TEREN Extravilan

Adresa: Jud. Teleorman

Nr. Crt	Nr cadastral Nr. topografic	Suprafaţa* (mp)	Observaţii / Referinţe
A1		Din acte: 5.540 Masurata: 2.140	Sector cadastral:15 Teren neimprejmuit;

B. Partea II. Proprietari şi acte

Inscrieri privitoare la dreptul de proprietate şi alte drepturi reale		Referinţe
/		
Act Administrativ nr. 9002892, din 18/02/2002 emis de CJSDPAT TELEORMAN;		
B1	Intabulare, drept de PROPRIETATE, Legea 18/1991, dobandit prin Reconstituire, cota actuala 1/1, cota initiala 1/1	A1
	1) **ILIE AUREL** 2) **ILIE ION**	

C. Partea III. SARCINI .

Inscrieri privind dezmembramintele dreptului de proprietate, drepturi reale de garanţie şi sarcini	Referinţe
NU SUNT	

Neutilizabil în circuitul civil

Anexa Nr. 1 La Partea I

Teren

Nr cadastral	Suprafaţa (mp)*	Observaţii / Referinţe
	Din acte: 5.540 Masurata: 2.140	

* Suprafaţa este determinată in planul de proiecţie Stereo 70.

DETALII LINIARE IMOBIL

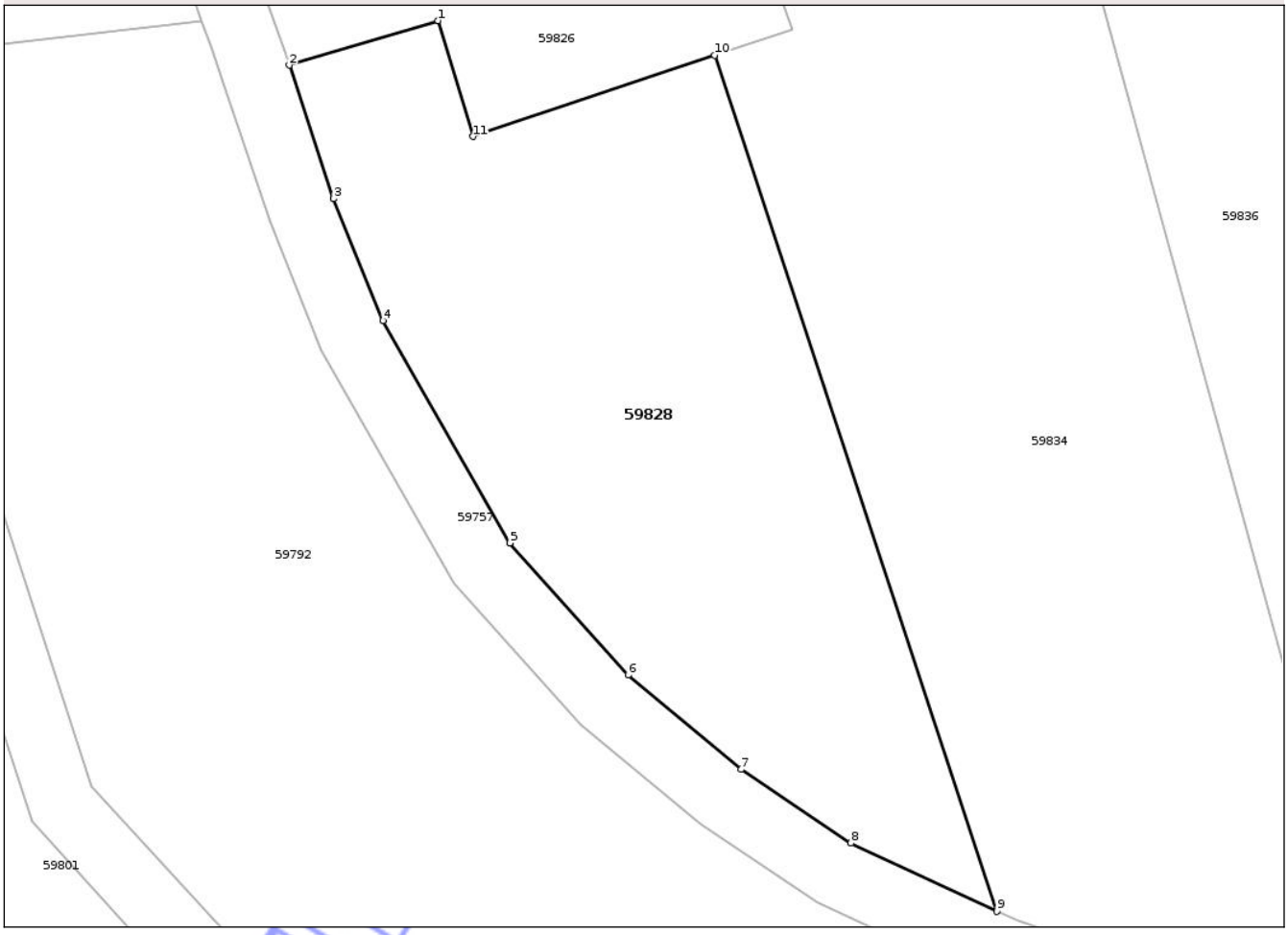

Date referitoare la teren

Crt	Categorie folosinţă	Intra vilan	Suprafaţa (mp)	Tarla	Parcelă	Nr. topo	Observaţii / Referinţe
1	arabil	NU	2.140	92	30	-	LOT3; identic cu parcela 23; Imobilul este despărțit de sondă. Diferența de suprafață se regăsește la ID 59831 și ID 59827. ID 59827 (P23 LOT1 - 1220mp) + ID 59831 (P23 LOT2 - 2180mp) + ID 59828 (P23 LOT3 - 2140mp) = 5540mp

Lungime Segmente

1) Valorile lungimilor segmentelor sunt obţinute din proiecţie în plan.

Punct început	X / Y	Punct sfârşit	X / Y	Lungime segment (** (m)
1	543.800,457 309.808,015	2	543.787,32 309.804,087	13.712
2	543.787,32 309.804,087	3	543.791,243 309.792,311	12.412
3	543.791,243 309.792,311	4	543.795,589 309.781,564	11.592

Document care conține date cu caracter personal, protejat de prevederile Regulamentului (UE) nr. 679/2016 și Legii 190/2018

Punct început	X / Y	Punct sfârşit	X / Y	Lungime segment (** (m)
4	543.795,589 309.781,564	5	543.806,786 309.761,937	22.596
5	543.806,786 309.761,937	6	543.817,21 309.750,279	15.639
6	543.817,21 309.750,279	7	543.827,19 309.741,964	12.99
7	543.827,19 309.741,964	8	543.836,879 309.735,456	11.672
8	543.836,879 309.735,456	9	543.849,762 309.729,442	14.218
9	543.849,762 309.729,442	10	543.824,841 309.804,96	79.524
10	543.824,841 309.804,96	11	543.803,54 309.797,804	22.471
11	543.803,54 309.797,804	1	543.800,457 309.808,015	10.666

**** Lungimile segmentelor sunt determinate în planul de proiecţie Stereo 70 şi sunt rotunjite la 1 milimetru.**
***** Distanţa dintre puncte este formată din segmente cumulate ce sunt mai mici decât valoarea 1 milimetru.**

Neutilizabil in circuitul civil

DATE DESPRE IMOBILUL NR. 59829

Oficiul de Cadastru şi Publicitate Imobiliară TELEORMAN
Biroul de Cadastru şi Publicitate Imobiliară Videle

A. Partea I. Descrierea imobilului

Nr. CF vechi:940
Nr. cadastral vechi:1375

TEREN Extravilan

Adresa: Jud. Teleorman

Nr. Crt	Nr cadastral Nr. topografic	Suprafaţa* (mp)	Observaţii / Referinţe
A1	22125	953	Sector cadastral:15 Teren neimprejmuit; Sonda 3405 Videle Vest

B. Partea II. Proprietari şi acte

Inscrieri privitoare la dreptul de proprietate şi alte drepturi reale		Referinţe
468 / 30/08/2004		
Act Administrativ nr. SERIA MO3 NR. 8170, din 24/02/2003 emis de MINISTERUL INDUSTRIEI SI RESURSELOR;		
B1	Intabulare, drept de PROPRIETATEcu titlu de drept atestare, dobandit prin Lege, cota actuala 1/1, cota initiala 1/1	A1
	1) **OMV PETROM SA**, CIF:1590082	
	OBSERVATII: (provenita din conversia CF 940)	

C. Partea III. SARCINI .

Inscrieri privind dezmembramintele dreptului de proprietate, drepturi reale de garanţie şi sarcini	Referinţe
NU SUNT	

Neutilizabil în circuitul civil

Anexa Nr. 1 La Partea I

Teren

Nr cadastral	Suprafaţa (mp)*	Observaţii / Referinţe
22125	953	Sonda 3405 Videle Vest

* Suprafaţa este determinată in planul de proiecţie Stereo 70.

DETALII LINIARE IMOBIL

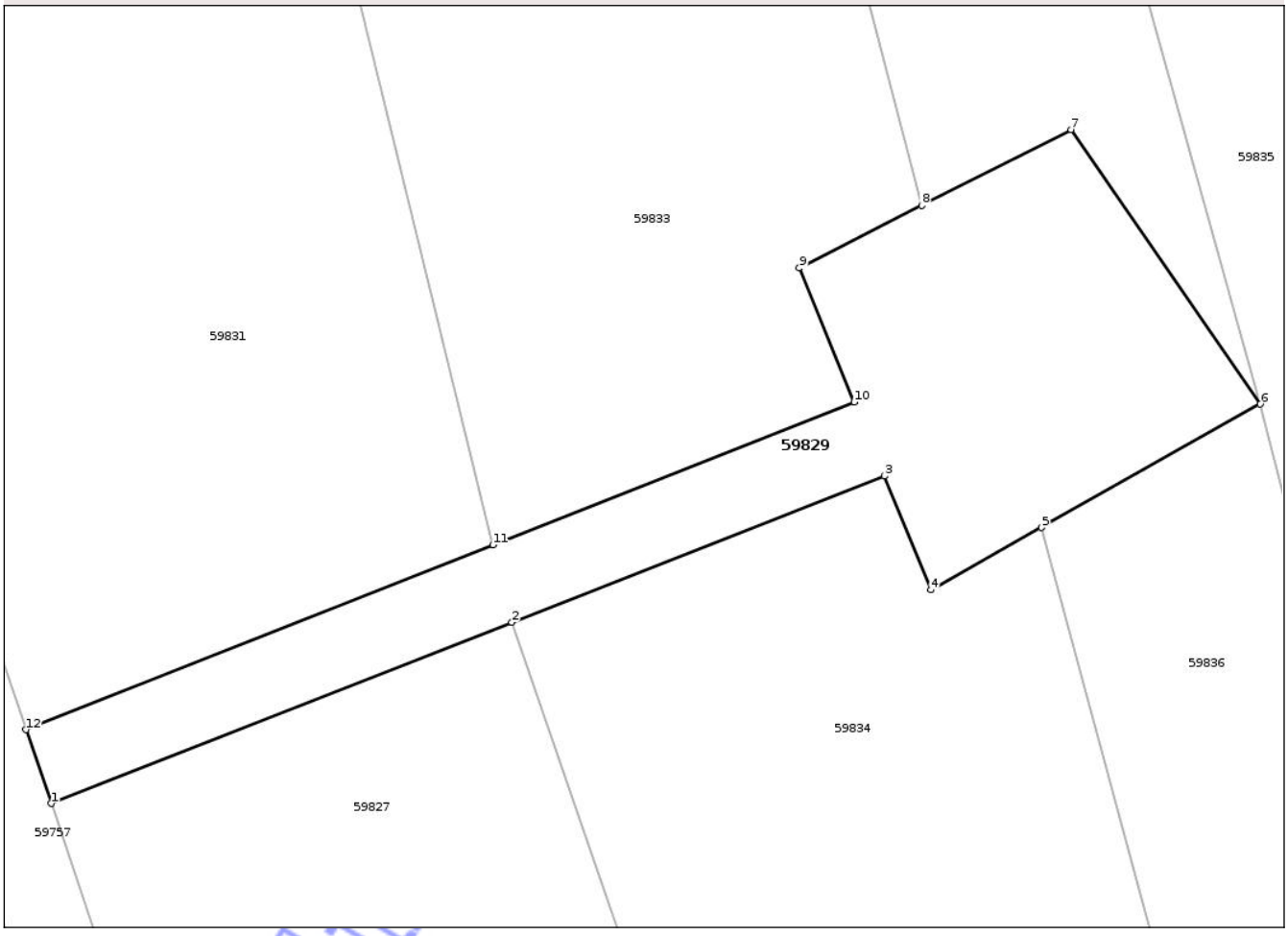

Date referitoare la teren

Crt	Categorie folosinţă	Intra vilan	Suprafaţa (mp)	Tarla	Parcelă	Nr. topo	Observaţii / Referinţe
1	curti constructii	NU	592	92	871	-	
2	drum	NU	361	92	871	-	

Lungime Segmente
1) Valorile lungimilor segmentelor sunt obţinute din proiecţie în plan.

Punct început	X / Y	Punct sfârşit	X / Y	Lungime segment (** (m)
1	543.772,73 309.846,642	2	543.805,72 309.859,591	35.44
2	543.805,72 309.859,591	3	543.832,378 309.870,055	28.638
3	543.832,378 309.870,055	4	543.835,707 309.861,914	8.795
4	543.835,707 309.861,914	5	543.843,617 309.866,369	9.078

Document care conţine date cu caracter personal, protejat de prevederile Regulamentului (UE) nr. 679/2016 şi Legii 190/2018

Punct început	X / Y	Punct sfârşit	X / Y	Lungime segment (** (m)
5	543.843,617 309.866,369	6	543.859,292 309.875,198	17.99
6	543.859,292 309.875,198	7	543.845,735 309.894,836	23.863
7	543.845,735 309.894,836	8	543.835,049 309.889,401	11.989
8	543.835,049 309.889,401	9	543.826,289 309.884,945	9.828
9	543.826,289 309.884,945	10	543.830,213 309.875,347	10.369
10	543.830,213 309.875,347	11	543.804,351 309.865,131	27.807
11	543.804,351 309.865,131	12	543.770,921 309.851,927	35.943
12	543.770,921 309.851,927	1	543.772,73 309.846,642	5.586

**** Lungimile segmentelor sunt determinate în planul de proiecţie Stereo 70 şi sunt rotunjite la 1 milimetru.**
***** Distanţa dintre puncte este formată din segmente cumulate ce sunt mai mici decât valoarea 1 milimetru.**

Neutilizabil in circuitul civil

DATE DESPRE IMOBILUL NR. 59830

Oficiul de Cadastru şi Publicitate Imobiliară TELEORMAN
Biroul de Cadastru şi Publicitate Imobiliară Videle

A. Partea I. Descrierea imobilului

TEREN Extravilan

Adresa: Jud. Teleorman

Nr. Crt	Nr cadastral Nr. topografic	Suprafaţa* (mp)	Observaţii / Referinţe
A1		Din acte: 3.523 Masurata: 1.130	Sector cadastral:15 Teren neimprejmuit;

B. Partea II. Proprietari şi acte

Inscrieri privitoare la dreptul de proprietate şi alte drepturi reale		Referinţe
/		
Act Notarial nr. 318, din 16/08/2005 emis de NP MIRELA EFRIM;		
B1	Intabulare, drept de PROPRIETATE, cu titlu de moștenire, dobandit prin Succesiune, cota actuala 1/4, cota initiala 1/4	A1
	1) **URSU MARIA**	
B2	Intabulare, drept de PROPRIETATE, cu titlu de moștenire, dobandit prin Succesiune, cota actuala 3/4, cota initiala 3/4	A1
	1) **URSU MARIN**	

C. Partea III. SARCINI .

Inscrieri privind dezmembramintele dreptului de proprietate, drepturi reale de garanţie şi sarcini	Referinţe
NU SUNT	

Neutilizabil în circuitul civil

Anexa Nr. 1 La Partea I

Teren

Nr cadastral	Suprafaţa (mp)*	Observaţii / Referinţe
	Din acte: 3.523 Masurata: 1.130	

* Suprafaţa este determinată in planul de proiecţie Stereo 70.

DETALII LINIARE IMOBIL



Date referitoare la teren

Crt	Categorie folosinţă	Intra vilan	Suprafaţa (mp)	Tarla	Parcelă	Nr. topo	Observaţii / Referinţe
1	arabil	NU	1.130	92	27	-	LOT1; Imobilul este despărțit de sondă. Diferența de suprafață se regăsește la ID 59836. ID 59830 (P27 LOT1 - 1130mp) + ID 59836 (P27 LOT2 - 2393mp) = 3523mp

Lungime Segmente

1) Valorile lungimilor segmentelor sunt obţinute din proiecţie în plan.

Punct început	X / Y	Punct sfârşit	X / Y	Lungime segment (** (m)
1	543.859,292 309.875,198	2	543.838,007 309.951,462	79.179
2	543.838,007 309.951,462	3	543.821,478 309.941,701	19.196
3	543.821,478 309.941,701	4	543.835,049 309.889,401	54.032

Document care conține date cu caracter personal, protejat de prevederile Regulamentului (UE) nr. 679/2016 și Legii 190/2018

Punct început	X / Y	Punct sfârşit	X / Y	Lungime segment (** (m)
4	543.835,049 309.889,401	5	543.845,735 309.894,836	11.989
5	543.845,735 309.894,836	1	543.859,292 309.875,198	23.863

** Lungimile segmentelor sunt determinate în planul de proiecţie Stereo 70 şi sunt rotunjite la 1 milimetru.
*** Distanţa dintre puncte este formată din segmente cumulate ce sunt mai mici decât valoarea 1 milimetru.

Neutilizabil in circuitul civil

DATE DESPRE IMOBILUL NR. 59832

Oficiul de Cadastru şi Publicitate Imobiliară TELEORMAN
Biroul de Cadastru şi Publicitate Imobiliară Videle

A. Partea I. Descrierea imobilului

TEREN Extravilan

Adresa: Jud. Teleorman

Nr. Crt	Nr cadastral Nr. topografic	Suprafaţa* (mp)	Observaţii / Referinţe
A1		15	Sector cadastral:15 Teren neimprejmuit;

B. Partea II. Proprietari şi acte

Inscrieri privitoare la dreptul de proprietate şi alte drepturi reale		Referinţe
/		
Act Normativ nr. 123, din 10/07/2012 emis de PARLAMENTUL ROMÂNIEI;		
B1	Intabulare, drept de PROPRIETATE, dobandit prin Lege, cota actuala 1/1, cota initiala 1/1	A1
	1) **STATUL ROMÂN**, CIF:9999999999999	
Act Administrativ nr. 6, din 20/06/2005 emis de MINISTERUL ECONOMIEI ȘI COMERȚULUI;		
B2	Intabulare, drept de CONCESIUNE, cota actuala 1/1, cota initiala 1/1	A1
	1) **DISTRIBUȚIE ENERGIE OLTENIA S.A.**, CIF:14491102	

C. Partea III. SARCINI .

Inscrieri privind dezmembramintele dreptului de proprietate, drepturi reale de garanţie şi sarcini	Referinţe
NU SUNT	

Neutilizabil în circuitul civil

Anexa Nr. 1 La Partea I

Teren

Nr cadastral	Suprafaţa (mp)*	Observaţii / Referinţe
	15	

* Suprafaţa este determinată in planul de proiecţie Stereo 70.

DETALII LINIARE IMOBIL

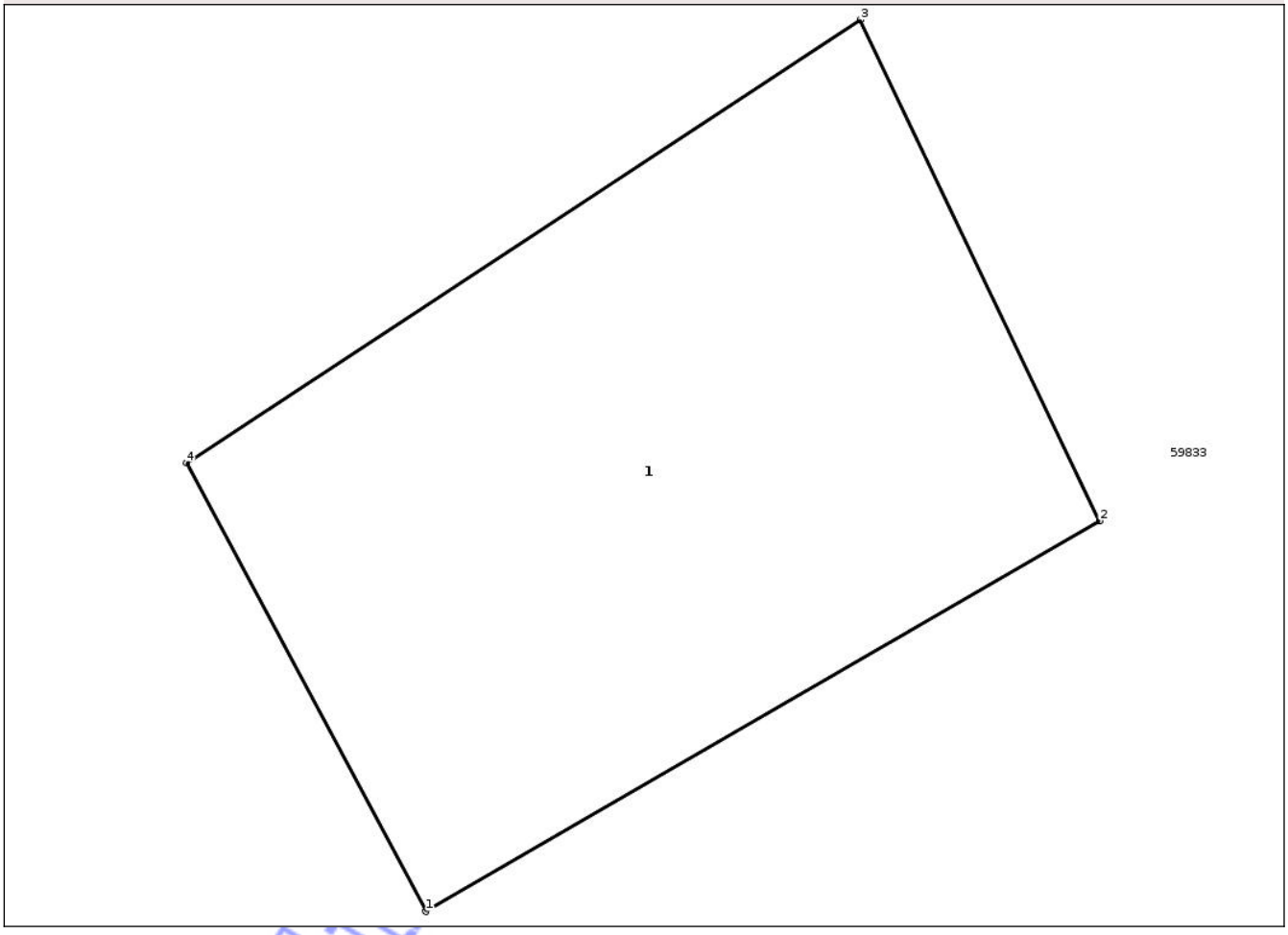

Date referitoare la teren

Crt	Categorie folosinţă	Intra vilan	Suprafaţa (mp)	Tarla	Parcelă	Nr. topo	Observaţii / Referinţe
1	curti constructii	NU	15	92	29/1/1	-	

Date referitoare la construcţii

Crt	Număr	Destinaţie construcţie	Supraf. (mp)	Situaţie juridică	Observaţii / Referinţe
A1.1		constructii industriale si edilitare	15	Fara acte	Nr. niveluri:1; S. construita la sol:15 mp; STALP

Lungime Segmente
1) Valorile lungimilor segmentelor sunt obţinute din proiecţie în plan.

Punct început	X / Y	Punct sfârşit	X / Y	Lungime segment (** (m)
1	543.809,769 309.909,588	2	543.813,801 309.911,923	4.659
2	543.813,801 309.911,923	3	543.812,366 309.914,917	3.32
3	543.812,366 309.914,917	4	543.808,335 309.912,27	4.822

Document care conţine date cu caracter personal, protejat de prevederile Regulamentului (UE) nr. 679/2016 şi Legii 190/2018

Punct început	X / Y	Punct sfârşit	X / Y	Lungime segment (** (m)
4	543.808,335 309.912,27	1	543.809,769 309.909,588	3.041

** Lungimile segmentelor sunt determinate în planul de proiecţie Stereo 70 şi sunt rotunjite la 1 milimetru.
*** Distanţa dintre puncte este formată din segmente cumulate ce sunt mai mici decât valoarea 1 milimetru.

Neutilizabil in circuitul civil

DATE DESPRE IMOBILUL NR. 59834

Oficiul de Cadastru şi Publicitate Imobiliară TELEORMAN
Biroul de Cadastru şi Publicitate Imobiliară Videle

A. Partea I. Descrierea imobilului

TEREN Extravilan

Adresa: Jud. Teleorman

Nr. Crt	Nr cadastral Nr. topografic	Suprafaţa* (mp)	Observaţii / Referinţe
A1	23779	Din acte: 6.810 Masurata: 4.710	Sector cadastral:15 Teren neimprejmuit;

B. Partea II. Proprietari şi acte

Inscrieri privitoare la dreptul de proprietate şi alte drepturi reale		Referinţe
3034 / 08/03/2018		
Act Administrativ nr. 43, din 08/03/2018 emis de OCPI TELEORMAN (Referat nr.; act administrativ nr Dosar nr.1562 din 08.02.2018, emis de Arhiva BCPI Videle);		
B4	Se indreapta eroarea materiala strecurata in partea a II-a a prezentei carti funciare in sensul ca a fost omisa notarea din Registrul de Transcriptiuni si Inscriptiuni de sub nr.10034/16.11.2016 a actiunii civile privind hotarare care sa tina loc de act autentic ce face obiectul dosarului nr.4152/335/2016 pe rolul Judecatoriei Videle, avand ca reclamant pe SC HOLLEMAN GHIMIS AGRO SRL in contradictoriu cu COJITA MARIANA, EFTENIE CORNELIA, IUGA CONSTANTIN	A1
3495 / 15/02/2023		
Hotarare Judecatoreasca nr. 1611, din 12/12/2018 emis de JUDECATORIA VIDELE (Sentinta civila nr. –dosar nr. 8152/335/2016);		
B6	Intabulare, drept de PROPRIETATE, cu titlu de cumparare, dobandit prin Hotarare Judecatoreasca, cota actuala 1/1, cota initiala 1/1	A1
	1) **HOLLEMAN AGRO PROD SRL**, CIF:34533040	
32315 / 12/11/2025		
Act Notarial nr. 2116, din 11/11/2025 emis de NP SIMIONESCU IULIANA;		
B8	Se notează promisiunea de vânzare până la data de 30.06.2026	A1
	1) **ASTRAEN STORAGE SRL**, CIF:52848284	

C. Partea III. SARCINI

Inscrieri privind dezmembramintele dreptului de proprietate, drepturi reale de garanţie şi sarcini		Referinţe
32315 / 12/11/2025		
Act Notarial nr. 2117, din 11/11/2025 emis de NP IULIA SIMIONESCU;		
C1	Intabulare, drept de SUPERFICIE, asupra imobilului pentru o perioada de 3 ani incepand cu data de 11.11.2025	A1
	1) **ASTRAEN STORAGE SRL**, CIF:52848284	
Act Notarial nr. 2116, din 11/11/2025 emis de NP SIMIONESCU IULIANA;		
C2	Intabulare, drept de IPOTECA LEGALA, Valoare:50000 LEI, reprezentand pretul achitat	A1
	1) **ASTRAEN STORAGE SRL**, CIF:52848284	

Document oficial fără regim special

Anexa Nr. 1 La Partea I

Teren

Nr cadastral	Suprafaţa (mp)*	Observaţii / Referinţe
23779	Din acte: 6.810 Masurata: 4.710	

* Suprafaţa este determinată in planul de proiecţie Stereo 70.

DETALII LINIARE IMOBIL

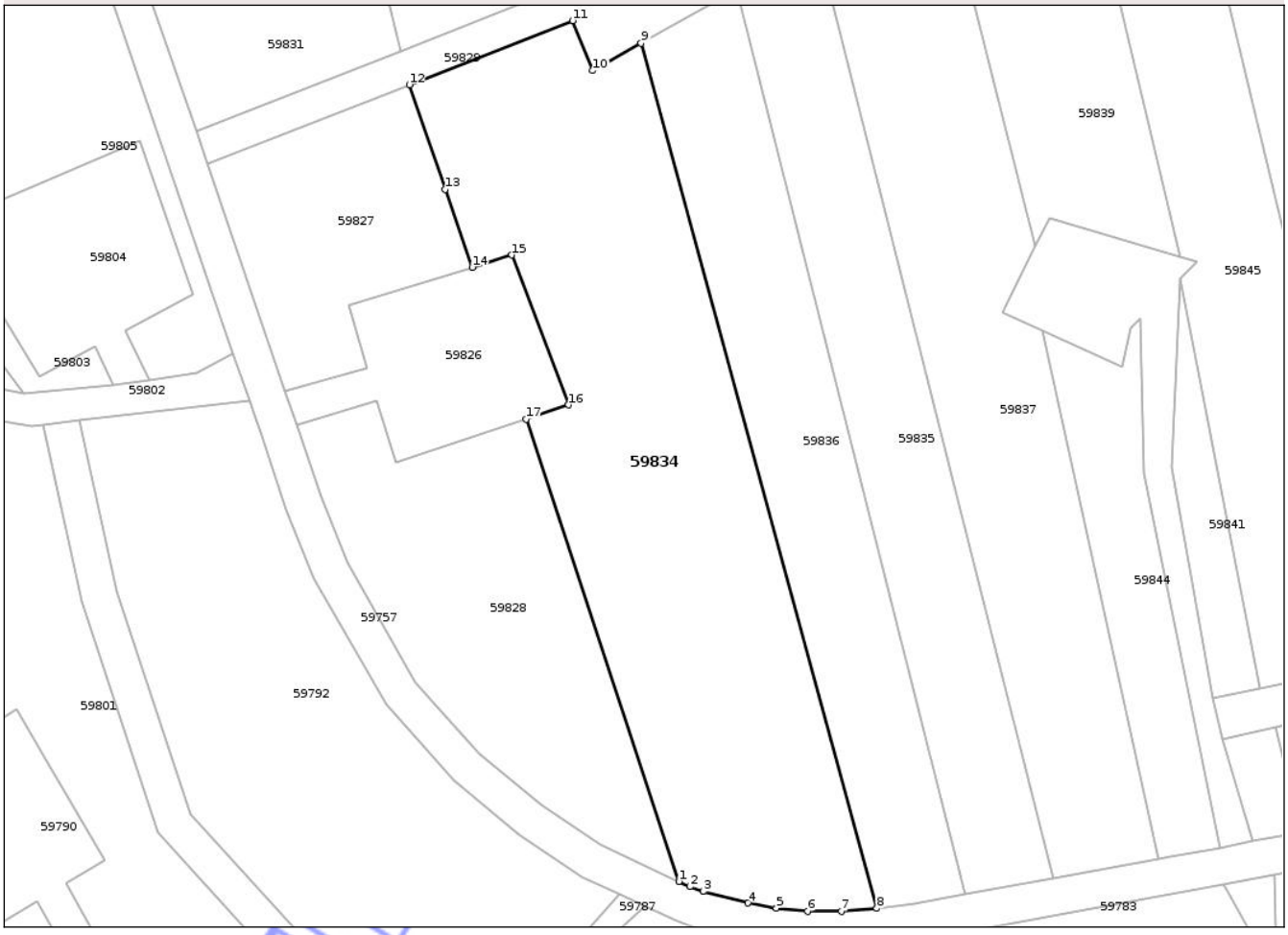

Date referitoare la teren

Crt	Categorie folosinţă	Intra vilan	Suprafaţa (mp)	Tarla	Parcelă	Nr. topo	Observaţii / Referinţe
1	arabil	NU	4.710	92	29/1	-	LOT 1; Imobilul este despărțit de drum sondă. Diferența de suprafață se regăsește la ID 59833. ID 59833 (P29/1LOT2 - 2100 mp) + ID 59834 (P29/1LOT1 -4710 mp) = 6810 mp

Lungime Segmente

1) Valorile lungimilor segmentelor sunt obţinute din proiecţie în plan.

Punct început	X / Y	Punct sfârşit	X / Y	Lungime segment (** (m)
1	543.849,762 309.729,442	2	543.851,599 309.728,584	2.027
2	543.851,599 309.728,584	3	543.853,739 309.727,834	2.268
3	543.853,739 309.727,834	4	543.861,06 309.725,929	7.565

Document care conține date cu caracter personal, protejat de prevederile Regulamentului (UE) nr. 679/2016 și Legii 190/2018

Punct început	X / Y	Punct sfârşit	X / Y	Lungime segment (** (m)
4	543.861,06 309.725,929	5	543.865,686 309.725,108	4.698
5	543.865,686 309.725,108	6	543.870,8 309.724,604	5.139
6	543.870,8 309.724,604	7	543.876,327 309.724,557	5.527
7	543.876,327 309.724,557	8	543.882,12 309.725,048	5.814
8	543.882,12 309.725,048	9	543.843,617 309.866,369	146.472
9	543.843,617 309.866,369	10	543.835,707 309.861,914	9.078
10	543.835,707 309.861,914	11	543.832,378 309.870,055	8.795
11	543.832,378 309.870,055	12	543.805,72 309.859,591	28.638
12	543.805,72 309.859,591	13	543.811,624 309.842,5	18.082
13	543.811,624 309.842,5	14	543.816,017 309.829,783	13.454
14	543.816,017 309.829,783	15	543.822,477 309.831,774	6.76
15	543.822,477 309.831,774	16	543.831,757 309.807,283	26.19
16	543.831,757 309.807,283	17	543.824,841 309.804,96	7.296
17	543.824,841 309.804,96	1	543.849,762 309.729,442	79.524

**** Lungimile segmentelor sunt determinate în planul de proiecţie Stereo 70 şi sunt rotunjite la 1 milimetru.**
***** Distanţa dintre puncte este formată din segmente cumulate ce sunt mai mici decât valoarea 1 milimetru.**

Neutilizabil în circuitul civil

DATE DESPRE IMOBILUL NR. 59835

Oficiul de Cadastru şi Publicitate Imobiliară TELEORMAN
Biroul de Cadastru şi Publicitate Imobiliară Videle

A. Partea I. Descrierea imobilului

TEREN Extravilan

Adresa: Jud. Teleorman

Nr. Crt	Nr cadastral Nr. topografic	Suprafaţa* (mp)	Observaţii / Referinţe
A1		3.512	Sector cadastral:15 Teren neimprejmuit;

B. Partea II. Proprietari şi acte

Inscrieri privitoare la dreptul de proprietate şi alte drepturi reale		Referinţe
/		
Act Administrativ nr. 9003158, din 25/07/2007 emis de CJSDPAT TELEORMAN;		
B1	Intabulare, drept de PROPRIETATE, Legea 18/1991, dobandit prin Reconstituire, cota actuala 1/1, cota initiala 1/1	A1
	1) **URSU I.A. PETRA**	

C. Partea III. SARCINI .

Inscrieri privind dezmembramintele dreptului de proprietate, drepturi reale de garanţie şi sarcini	Referinţe
NU SUNT	

Neutilizabil în circuitul civil

Anexa Nr. 1 La Partea I

Teren

Nr cadastral	Suprafaţa (mp)*	Observaţii / Referinţe
	3.512	

* Suprafaţa este determinată in planul de proiecţie Stereo 70.

DETALII LINIARE IMOBIL



Date referitoare la teren

Crt	Categorie folosinţă	Intra vilan	Suprafaţa (mp)	Tarla	Parcelă	Nr. topo	Observaţii / Referinţe
1	arabil	NU	3.512	92	875/28	-	identic cu tarla 93

Lungime Segmente
1) Valorile lungimilor segmentelor sunt obţinute din proiecţie în plan.

Punct început	X / Y	Punct sfârşit	X / Y	Lungime segment (** (m)
1	543.859,292 309.875,198	2	543.896,61 309.727,331	152.503
2	543.896,61 309.727,331	3	543.910,959 309.729,947	14.586
3	543.910,959 309.729,947	4	543.852,958 309.960,291	237.534
4	543.852,958 309.960,291	5	543.838,007 309.951,462	17.363
5	543.838,007 309.951,462	1	543.859,292 309.875,198	79.179

Document care conţine date cu caracter personal, protejat de prevederile Regulamentului (UE) nr. 679/2016 şi Legii 190/2018

**** Lungimile segmentelor sunt determinate în planul de proiecţie Stereo 70 şi sunt rotunjite la 1 milimetru.**
***** Distanţa dintre puncte este formată din segmente cumulate ce sunt mai mici decât valoarea 1 milimetru.**

Neutilizabil in circuitul civil

DATE DESPRE IMOBILUL NR. 59831

Oficiul de Cadastru şi Publicitate Imobiliară TELEORMAN
Biroul de Cadastru şi Publicitate Imobiliară Videle

A. Partea I. Descrierea imobilului

TEREN Extravilan

Adresa: Jud. Teleorman

Nr. Crt	Nr cadastral Nr. topografic	Suprafaţa* (mp)	Observaţii / Referinţe
A1		Din acte: 5.540 Masurata: 2.180	Sector cadastral:15 Teren neimprejmuit;

B. Partea II. Proprietari şi acte

Inscrieri privitoare la dreptul de proprietate şi alte drepturi reale		Referinţe
/		
Act Administrativ nr. 9002892, din 18/02/2002 emis de CJSDPAT TELEORMAN;		
B1	Intabulare, drept de PROPRIETATE, Legea 18/1991, dobandit prin Reconstituire, cota actuala 1/1, cota initiala 1/1	A1
	1) **ILIE AUREL** 2) **ILIE ION**	

C. Partea III. SARCINI .

Inscrieri privind dezmembramintele dreptului de proprietate, drepturi reale de garanţie şi sarcini	Referinţe
NU SUNT	

Neutilizabil în circuitul civil

Anexa Nr. 1 La Partea I

Teren

Nr cadastral	Suprafaţa (mp)*	Observaţii / Referinţe
	Din acte: 5.540 Masurata: 2.180	

* Suprafaţa este determinată in planul de proiecţie Stereo 70.

DETALII LINIARE IMOBIL

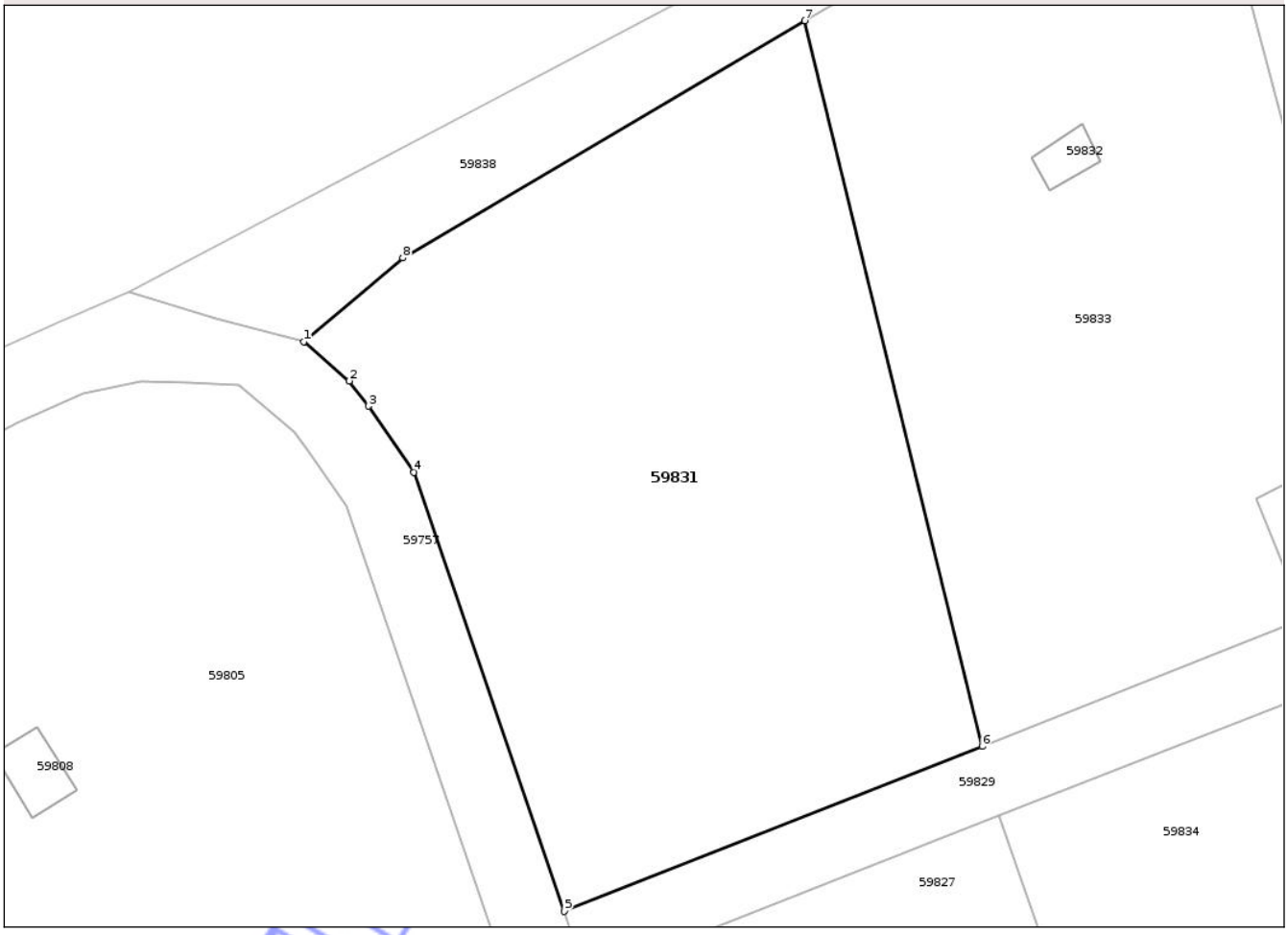

Date referitoare la teren

Crt	Categorie folosinţă	Intra vilan	Suprafaţa (mp)	Tarla	Parcelă	Nr. topo	Observaţii / Referinţe
1	arabil	NU	2.180	92	30	-	LOT2; identic cu parcela 23; Imobilul este despărțit de sondă. Diferența de suprafață se regăsește la ID 59827 și ID 59828. ID 59827 (P23 LOT1 - 1220mp) + ID 59831 (P23 LOT2 - 2180mp) + ID 59828 (P23 LOT3 - 2140mp) = 5540mp

Lungime Segmente

1) Valorile lungimilor segmentelor sunt obţinute din proiecţie în plan.

Punct început	X / Y	Punct sfârşit	X / Y	Lungime segment (** (m)
1	543.750,09 309.897,525	2	543.753,72 309.894,364	4.813
2	543.753,72 309.894,364	3	543.755,242 309.892,353	2.522
3	543.755,242 309.892,353	4	543.758,892 309.887,076	6.416

Document care conține date cu caracter personal, protejat de prevederile Regulamentului (UE) nr. 679/2016 și Legii 190/2018

Punct început	X / Y	Punct sfârşit	X / Y	Lungime segment (** (m)
4	543.758,892 309.887,076	5	543.770,921 309.851,927	37.15
5	543.770,921 309.851,927	6	543.804,351 309.865,131	35.943
6	543.804,351 309.865,131	7	543.790,139 309.923,195	59.778
7	543.790,139 309.923,195	8	543.757,986 309.904,207	37.341
8	543.757,986 309.904,207	1	543.750,09 309.897,525	10.344

**** Lungimile segmentelor sunt determinate în planul de proiecţie Stereo 70 şi sunt rotunjite la 1 milimetru.**
***** Distanţa dintre puncte este formată din segmente cumulate ce sunt mai mici decât valoarea 1 milimetru.**

Neutilizabil in circuitul civil

DATE DESPRE IMOBILUL NR. 59833

Oficiul de Cadastru şi Publicitate Imobiliară TELEORMAN
Biroul de Cadastru şi Publicitate Imobiliară Videle

A. Partea I. Descrierea imobilului

TEREN Extravilan

Adresa: Jud. Teleorman

Nr. Crt	Nr cadastral Nr. topografic	Suprafaţa* (mp)	Observaţii / Referinţe
A1	23779	Din acte: 6.810 Masurata: 2.100	Sector cadastral:15 Teren neimprejmuit;

B. Partea II. Proprietari şi acte

Inscrieri privitoare la dreptul de proprietate şi alte drepturi reale		Referinţe
3034 / 08/03/2018		
Act Administrativ nr. 43, din 08/03/2018 emis de OCPI TELEORMAN (Referat nr.; act administrativ nr Dosar nr.1562 din 08.02.2018, emis de Arhiva BCPI Videle);		
B4	Se indreapta eroarea materiala strecurata in partea a II-a a prezentei carti funciare in sensul ca a fost omisa notarea din Registrul de Transcriptiuni si Inscriptiuni de sub nr.10034/16.11.2016 a actiunii civile privind hotarare care sa tina loc de act autentic ce face obiectul dosarului nr.4152/335/2016 pe rolul Judecatoriei Videle, avand ca reclamant pe SC HOLLEMAN GHIMIS AGRO SRL in contradictoriu cu COJITA MARIANA, EFTENIE CORNELIA, IUGA CONSTANTIN	A1
3495 / 15/02/2023		
Hotarare Judecatoreasca nr. 1611, din 12/12/2018 emis de JUDECATORIA VIDELE (Sentinta civila nr. –dosar nr. 8152/335/2016);		
B6	Intabulare, drept de PROPRIETATE, cu titlu de cumparare, dobandit prin Hotarare Judecatoreasca, cota actuala 1/1, cota initiala 1/1	A1
	1) **HOLLEMAN AGRO PROD SRL**, CIF:34533040	
32315 / 12/11/2025		
Act Notarial nr. 2116, din 11/11/2025 emis de NP SIMIONESCU IULIANA;		
B8	Se notează promisiunea de vânzare până la data de 30.06.2026	A1
	1) **ASTRAEN STORAGE SRL**, CIF:52848284	

C. Partea III. SARCINI

Inscrieri privind dezmembramintele dreptului de proprietate, drepturi reale de garanţie şi sarcini		Referinţe
32315 / 12/11/2025		
Act Notarial nr. 2117, din 11/11/2025 emis de NP IULIA SIMIONESCU;		
C1	Intabulare, drept de SUPERFICIE, asupra imobilului pentru o perioada de 3 ani incepand cu data de 11.11.2025	A1
	1) **ASTRAEN STORAGE SRL**, CIF:52848284	
Act Notarial nr. 2116, din 11/11/2025 emis de NP SIMIONESCU IULIANA;		
C2	Intabulare, drept de IPOTECA LEGALA, Valoare:50000 LEI, reprezentand pretul achitat	A1
	1) **ASTRAEN STORAGE SRL**, CIF:52848284	

Document oficial fără caracter civil

Anexa Nr. 1 La Partea I

Teren

Nr cadastral	Suprafaţa (mp)*	Observaţii / Referinţe
23779	Din acte: 6.810 Masurata: 2.100	

* Suprafaţa este determinată in planul de proiecţie Stereo 70.

DETALII LINIARE IMOBIL

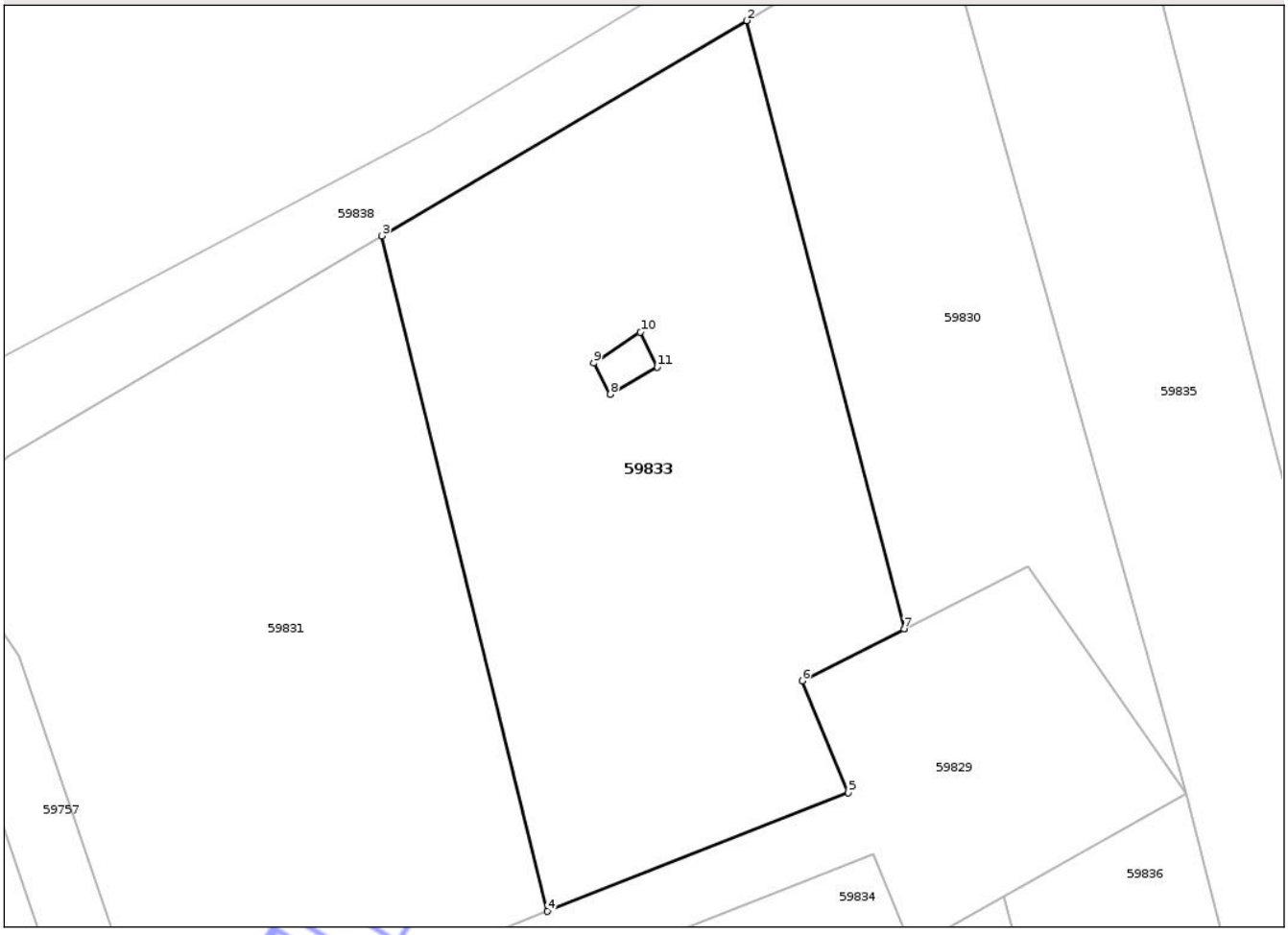

Date referitoare la teren

Crt	Categorie folosinţă	Intra vilan	Suprafaţa (mp)	Tarla	Parcelă	Nr. topo	Observaţii / Referinţe
1	arabil	NU	2.100	92	29/1	-	LOT 2; Imobilul este despărțit de drum sondă. Diferența de suprafață se regăsește la ID 59834. ID 59834 (P29/1LOT1 -4710 mp)+ID 59833 (P29/1LOT2 - 2100 mp) = 6810 mp

Lungime Segmente

1) Valorile lungimilor segmentelor sunt obţinute din proiecţie în plan.

Punct început	X / Y	Punct sfârşit	X / Y	Lungime segment (** (m)
1	543.835,049 309.889,401	2	543.821,478 309.941,701	54.032
2	543.821,478 309.941,701	3	543.790,139 309.923,195	36.395
3	543.790,139 309.923,195	4	543.804,351 309.865,131	59.778

Document care conține date cu caracter personal, protejat de prevederile Regulamentului (UE) nr. 679/2016 și Legii 190/2018

Punct început	X / Y	Punct sfârşit	X / Y	Lungime segment (** (m)
4	543.804,351 309.865,131	5	543.830,213 309.875,347	27.807
5	543.830,213 309.875,347	6	543.826,289 309.884,945	10.369
6	543.826,289 309.884,945	7	543.835,049 309.889,401	9.828
7	543.835,049 309.889,401	8	543.809,769 309.909,588	32.351
8	543.809,769 309.909,588	9	543.808,335 309.912,27	3.041
9	543.808,335 309.912,27	10	543.812,366 309.914,917	4.822
10	543.812,366 309.914,917	11	543.813,801 309.911,923	3.32
11	543.813,801 309.911,923	1	543.809,769 309.909,588	4.659

**** Lungimile segmentelor sunt determinate în planul de proiecţie Stereo 70 şi sunt rotunjite la 1 milimetru.**
***** Distanţa dintre puncte este formată din segmente cumulate ce sunt mai mici decât valoarea 1 milimetru.**

Neutilizabil in circuitul civil

DATE DESPRE IMOBILUL NR. 59836

Oficiul de Cadastru şi Publicitate Imobiliară TELEORMAN
Biroul de Cadastru şi Publicitate Imobiliară Videle

A. Partea I. Descrierea imobilului

TEREN Extravilan

Adresa: Jud. Teleorman

Nr. Crt	Nr cadastral Nr. topografic	Suprafaţa* (mp)	Observaţii / Referinţe
A1		Din acte: 3.523 Masurata: 2.393	Sector cadastral:15 Teren neimprejmuit;

B. Partea II. Proprietari şi acte

Inscrieri privitoare la dreptul de proprietate şi alte drepturi reale		Referinţe
/		
Act Notarial nr. 318, din 16/08/2005 emis de NP MIRELA EFRIM;		
B1	Intabulare, drept de PROPRIETATE, cu titlu de moștenire, dobandit prin Succesiune, cota actuala 1/4, cota initiala 1/4	A1
	1) **URSU MARIA**	
B2	Intabulare, drept de PROPRIETATE, cu titlu de moștenire, dobandit prin Succesiune, cota actuala 3/4, cota initiala 3/4	A1
	1) **URSU MARIN**	

C. Partea III. SARCINI .

Inscrieri privind dezmembramintele dreptului de proprietate, drepturi reale de garanţie şi sarcini	Referinţe
NU SUNT	

Neutilizabil în circuitul civil

Anexa Nr. 1 La Partea I

Teren

Nr cadastral	Suprafaţa (mp)*	Observaţii / Referinţe
	Din acte: 3.523 Masurata: 2.393	

* Suprafaţa este determinată in planul de proiecţie Stereo 70.

DETALII LINIARE IMOBIL



Date referitoare la teren

Crt	Categorie folosinţă	Intra vilan	Suprafaţa (mp)	Tarla	Parcelă	Nr. topo	Observaţii / Referinţe
1	arabil	NU	2.393	92	27	-	LOT2; Imobilul este despărțit de sondă. Diferența de suprafață se regăsește la ID 59830. ID 59830 (P27 LOT1 - 1130mp) + ID 59836 (P27 LOT2 - 2393mp) = 3523mp

Lungime Segmente

1) Valorile lungimilor segmentelor sunt obţinute din proiecţie în plan.

Punct început	X / Y	Punct sfârşit	X / Y	Lungime segment (** (m)
1	543.859,292 309.875,198	2	543.843,617 309.866,369	17.99
2	543.843,617 309.866,369	3	543.882,12 309.725,048	146.472
3	543.882,12 309.725,048	4	543.888,19 309.725,796	6.116

Document care conține date cu caracter personal, protejat de prevederile Regulamentului (UE) nr. 679/2016 și Legii 190/2018

Punct început	X / Y	Punct sfârşit	X / Y	Lungime segment (** (m)
4	543.888,19 309.725,796	5	543.896,61 309.727,331	8.559
5	543.896,61 309.727,331	1	543.859,292 309.875,198	152.503

**** Lungimile segmentelor sunt determinate în planul de proiecţie Stereo 70 şi sunt rotunjite la 1 milimetru.**
***** Distanţa dintre puncte este formată din segmente cumulate ce sunt mai mici decât valoarea 1 milimetru.**

Neutilizabil in circuitul civil

DATE DESPRE IMOBILUL NR. 59837

Oficiul de Cadastru şi Publicitate Imobiliară TELEORMAN
Biroul de Cadastru şi Publicitate Imobiliară Videle

A. Partea I. Descrierea imobilului

TEREN Extravilan

Adresa: Jud. Teleorman

Nr. Crt	Nr cadastral Nr. topografic	Suprafaţa* (mp)	Observaţii / Referinţe
A1		5.000	Sector cadastral:15 Teren neimprejmuit;

B. Partea II. Proprietari şi acte

Inscrieri privitoare la dreptul de proprietate şi alte drepturi reale		Referinţe
/		
Act Administrativ nr. 09-00919, din 01/01/1995 emis de CJSDPAT TELEORMAN;		
B1	Intabulare, drept de PROPRIETATE, Legea 18/1991, dobandit prin Reconstituire, cota actuala 1/1, cota initiala 1/1	A1
	1) **STANCU NICOLAE**	

C. Partea III. SARCINI .

Inscrieri privind dezmembramintele dreptului de proprietate, drepturi reale de garanţie şi sarcini	Referinţe
NU SUNT	

Neutilizabil în circuitul civil

Anexa Nr. 1 La Partea I

Teren

Nr cadastral	Suprafaţa (mp)*	Observaţii / Referinţe
	5.000	

* Suprafaţa este determinată in planul de proiecţie Stereo 70.

DETALII LINIARE IMOBIL



Date referitoare la teren

Crt	Categorie folosinţă	Intra vilan	Suprafaţa (mp)	Tarla	Parcelă	Nr. topo	Observaţii / Referinţe
1	arabil	NU	5.000	92	26	-	identic cu tarla 93

Lungime Segmente

1) Valorile lungimilor segmentelor sunt obţinute din proiecţie în plan.

Punct început	X / Y	Punct sfârşit	X / Y	Lungime segment (** (m)
1	543.902,696 309.822,316	2	543.908,074 309.833,176	12.119
2	543.908,074 309.833,176	3	543.872,893 309.972,066	143.276
3	543.872,893 309.972,066	4	543.872,45 309.971,802	0.516
4	543.872,45 309.971,802	5	543.852,958 309.960,291	22.637
5	543.852,958 309.960,291	6	543.910,959 309.729,947	237.534

Document care conţine date cu caracter personal, protejat de prevederile Regulamentului (UE) nr. 679/2016 şi Legii 190/2018

Punct început	X / Y	Punct sfârşit	X / Y	Lungime segment (** (m)
6	543.910,959 309.729,947	7	543.928,063 309.733,065	17.386
7	543.928,063 309.733,065	8	543.909,239 309.819,361	88.325
8	543.909,239 309.819,361	9	543.902,696 309.822,316	7.179
9	543.902,696 309.822,316	10	543.874,06 309.932,266	113.618
10	543.874,06 309.932,266	11	543.878,096 309.931,979	4.046
11	543.878,096 309.931,979	12	543.877,922 309.927,806	4.177
12	543.877,922 309.927,806	13	543.873,699 309.928,094	4.233
13	543.873,699 309.928,094	1	543.874,06 309.932,266	4.188

**** Lungimile segmentelor sunt determinate în planul de proiecţie Stereo 70 şi sunt rotunjite la 1 milimetru.**
***** Distanţa dintre puncte este formată din segmente cumulate ce sunt mai mici decât valoarea 1 milimetru.**

Neutilizabil in circuitul civil

DATE DESPRE IMOBILUL NR. 59838

Oficiul de Cadastru şi Publicitate Imobiliară TELEORMAN
Biroul de Cadastru şi Publicitate Imobiliară Videle

A. Partea I. Descrierea imobilului

Nr. CF vechi:940
Nr. cadastral vechi:1788

TEREN Extravilan

Adresa: Jud. Teleorman

Nr. Crt	Nr cadastral Nr. topografic	Suprafaţa* (mp)	Observaţii / Referinţe
A1	23110	Din acte: 9.132 Masurata: 9.133	Sector cadastral:15 Teren neimprejmuit;

B. Partea II. Proprietari şi acte

Inscrieri privitoare la dreptul de proprietate şi alte drepturi reale		Referinţe
503 / 21/09/2004		
Act Administrativ nr. 8170, din 24/02/2003 emis de MINISTERUL INDUSTRIEI SI RESURSELOR;		
B1	Intabulare, drept de PROPRIETATE, dobandit prin Lege, cota actuala 1/1, cota initiala 1/1	A1
	1) **OMV PETROM SA**, CIF:1590082	
	OBSERVATII: (provenita din conversia CF 940) *(provenita din conversia CF 940)* *(provenita din conversia CF 940)*	

C. Partea III. SARCINI .

Inscrieri privind dezmembramintele dreptului de proprietate, drepturi reale de garanţie şi sarcini	Referinţe
NU SUNT	

Neutilizabil în circuitul civil

Anexa Nr. 1 La Partea I

Teren

Nr cadastral	Suprafaţa (mp)*	Observaţii / Referinţe
23110	Din acte: 9.132 Masurata: 9.133	

* Suprafaţa este determinată in planul de proiecţie Stereo 70.

DETALII LINIARE IMOBIL

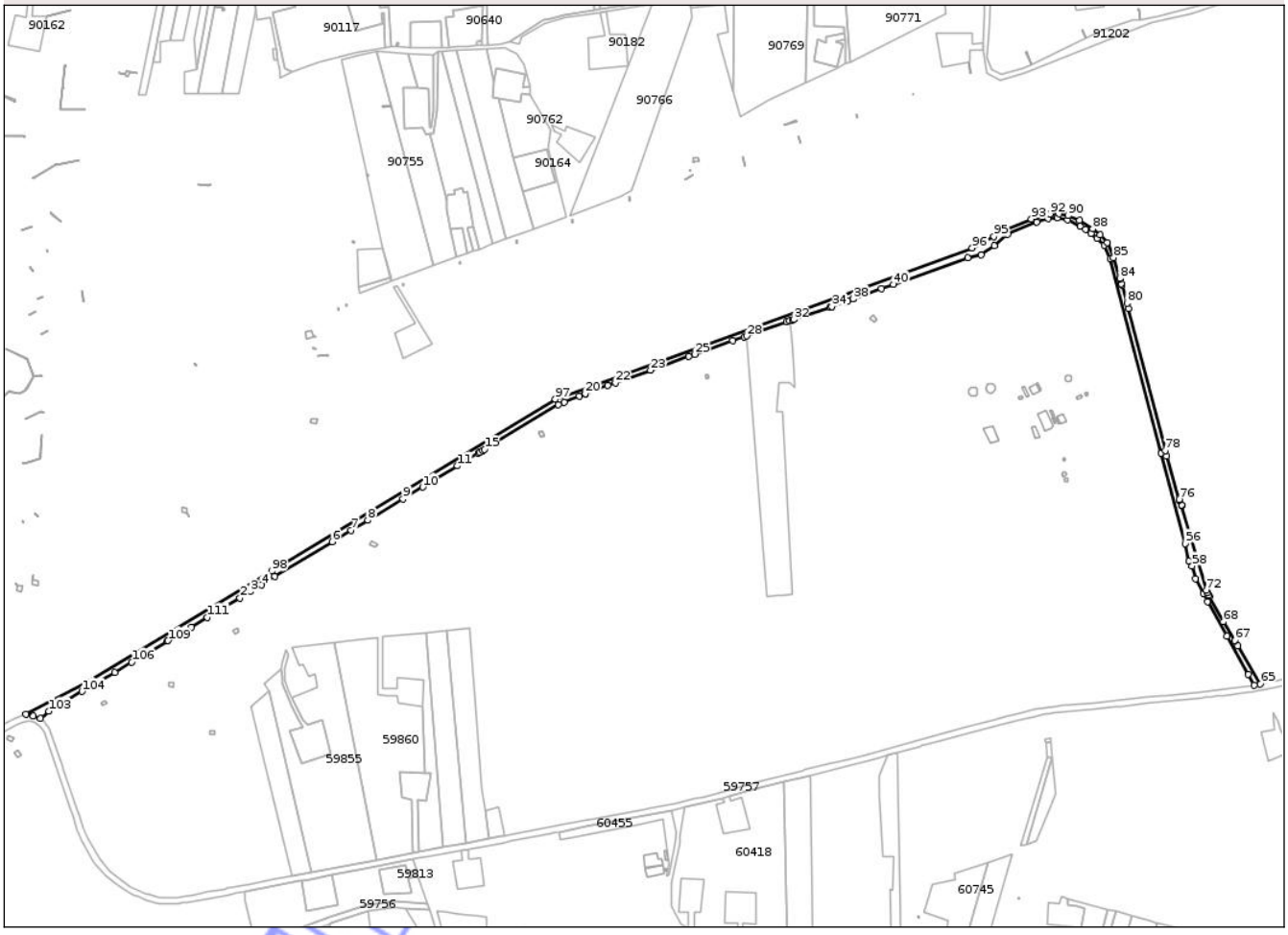

Date referitoare la teren

Crt	Categorie folosinţă	Intra vilan	Suprafaţa (mp)	Tarla	Parcelă	Nr. topo	Observaţii / Referinţe
1	drum	NU	9.133	-	879	-	

Lungime Segmente

1) Valorile lungimilor segmentelor sunt obţinute din proiecţie în plan.

Punct început	X / Y	Punct sfârşit	X / Y	Lungime segment
1	543.927,891 310.004,828	2	543.942,193 310.013,347	16.647
4	543.963,293 310.025,713	5	543.975,695 310.033,821	14.817
7	544.049,395 310.078,436	8	544.065,36 310.088,1	18.662
10	544.118,152 310.120,058	11	544.151,796 310.140,424	39.328
13	544.172,781 310.153,128	14	544.176,107 310.155,166	3.901

Punct început	X / Y	Punct sfârşit	X / Y	Lungime segment
2	543.942,193 310.013,347	3	543.952,214 310.019,317	11.665
5	543.975,695 310.033,821	6	544.031,029 310.067,318	64.683
8	544.065,36 310.088,1	9	544.099,244 310.108,612	39.609
11	544.151,796 310.140,424	12	544.171,861 310.152,571	23.455
14	544.176,107 310.155,166	15	544.177,918 310.156,276	2.124

Punct început	X / Y	Punct sfârşit	X / Y	Lungime segment
3	543.952,214 310.019,317	4	543.963,293 310.025,713	12.793
6	544.031,029 310.067,318	7	544.049,395 310.078,436	21.469
9	544.099,244 310.108,612	10	544.118,152 310.120,058	22.103
12	544.171,861 310.152,571	13	544.172,781 310.153,128	1.075
15	544.177,918 310.156,276	16	544.248,971 310.199,38	83.105

Document care conţine date cu caracter personal, protejat de prevederile Regulamentului (UE) nr. 679/2016 şi Legii 190/2018

Punct început	X / Y	Punct sfârşit	X / Y	Lungime segment
16	544.248,971 310.199,38	17	544.254,577 310.201,701	6.067
19	544.274,823 310.210,064	20	544.274,855 310.210,077	0.035
22	544.303,831 310.220,467	23	544.337,449 310.232,521	35.714
25	544.380,426 310.247,923	26	544.416,873 310.260,809	38.658
28	544.430,357 310.265,576	29	544.468,757 310.279,152	40.729
31	544.474,649 310.281,129	32	544.475,49 310.281,414	0.888
34	544.512,277 310.293,898	35	544.524,491 310.298,044	12.898
37	544.532,89 310.301,18	38	544.532,947 310.301,203	0.061
40	544.571,508 310.315,115	41	544.643,225 310.340,988	76.241
43	544.668,954 310.352,424	44	544.681,624 310.363,579	16.881
46	544.720,771 310.378,416	47	544.729,588 310.379,135	8.846
49	544.751,626 310.371,234	50	544.756,396 310.367,917	5.81
52	544.767,548 310.359,189	53	544.774,71 310.352,902	9.53
55	544.829,682 310.152,636	56	544.852,579 310.065,719	89.882
58	544.859,228 310.044,131	59	544.862,341 310.031,677	12.837
61	544.874,24 310.009,79	62	544.892,712 309.976,704	37.893
64	544.918,776 309.929,42	65	544.924,855 309.930,507	6.175
67	544.900,346 309.972,307	68	544.889,461 309.990,205	20.948
70	544.875,213 310.016,033	71	544.874,007 310.018,419	2.673
73	544.849,425 310.102,251	74	544.849,097 310.102,946	0.769
76	544.846,752 310.108,171	77	544.834,837 310.149,764	43.266
79	544.797,978 310.291,877	80	544.796,579 310.297,049	5.358
82	544.791,155 310.315,597	83	544.789,775 310.320,317	4.918
85	544.783,71 310.341,063	86	544.777,65 310.355,516	15.672
88	544.763,574 310.368,61	89	544.750,773 310.376,632	15.107
91	544.730,987 310.383,033	92	544.722,264 310.382,987	8.723
94	544.680,946 310.368,296	95	544.668,398 310.361,391	14.322
97	544.246,088 310.204,617	98	543.972,96 310.039,091	319.371
100	543.736,068 309.901,53	101	543.743,062 309.899,411	7.308
103	543.757,986 309.904,207	104	543.790,139 309.923,195	37.341
106	543.838,007 309.951,462	107	543.852,958 309.960,291	17.363
109	543.872,893 309.972,066	110	543.895,228 309.985,371	25.998

Punct început	X / Y	Punct sfârşit	X / Y	Lungime segment
17	544.254,577 310.201,701	18	544.269,236 310.207,769	15.865
20	544.274,855 310.210,077	21	544.296,268 310.217,755	22.748
23	544.337,449 310.232,521	24	544.374,211 310.245,702	39.054
26	544.416,873 310.260,809	27	544.427,639 310.264,615	11.419
29	544.468,757 310.279,152	30	544.471,606 310.280,108	3.005
32	544.475,49 310.281,414	33	544.510,705 310.293,365	37.188
35	544.524,491 310.298,044	36	544.527,711 310.299,137	3.4
38	544.532,947 310.301,203	39	544.560,228 310.311,045	29.002
41	544.643,225 310.340,988	42	544.656,082 310.343,874	13.177
44	544.681,624 310.363,579	45	544.709,823 310.375,242	30.516
47	544.729,588 310.379,135	48	544.739,47 310.377,503	10.016
50	544.756,396 310.367,917	51	544.761,756 310.364,191	6.528
53	544.774,71 310.352,902	54	544.780,358 310.339,869	14.204
56	544.852,579 310.065,719	57	544.855,993 310.048,338	17.713
59	544.862,341 310.031,677	60	544.869,981 310.017,623	15.996
62	544.892,712 309.976,704	63	544.913,34 309.939,758	42.315
65	544.924,855 309.930,507	66	544.903,362 309.967,396	42.694
68	544.889,461 309.990,205	69	544.875,759 310.015,043	28.367
71	544.874,007 310.018,419	72	544.872,833 310.020,744	2.605
74	544.849,097 310.102,946	75	544.846,942 310.107,506	5.044
77	544.834,837 310.149,764	78	544.833,384 310.155,174	5.602
80	544.796,579 310.297,049	81	544.791,444 310.314,609	18.295
83	544.789,775 310.320,317	84	544.789,57 310.321,017	0.729
86	544.777,65 310.355,516	87	544.770,749 310.362,648	9.924
89	544.750,773 310.376,632	90	544.739,861 310.381,343	11.886
92	544.722,264 310.382,987	93	544.704,557 310.378,131	18.361
95	544.668,398 310.361,391	96	544.647,56 310.350,176	23.664
98	543.972,96 310.039,091	99	543.794,441 309.932,326	208.009
101	543.743,062 309.899,411	102	543.750,09 309.897,525	7.277
104	543.790,139 309.923,195	105	543.821,478 309.941,701	36.395
107	543.852,958 309.960,291	108	543.872,45 309.971,802	22.637
110	543.895,228 309.985,371	111	543.910,786 309.994,638	18.109

Punct început	X / Y	Punct sfârşit	X / Y	Lungime segment
18	544.269,236 310.207,769	19	544.274,823 310.210,064	6.04
21	544.296,268 310.217,755	22	544.303,831 310.220,467	8.035
24	544.374,211 310.245,702	25	544.380,426 310.247,923	6.6
27	544.427,639 310.264,615	28	544.430,357 310.265,576	2.883
30	544.471,606 310.280,108	31	544.474,649 310.281,129	3.21
33	544.510,705 310.293,365	34	544.512,277 310.293,898	1.66
36	544.527,711 310.299,137	37	544.532,89 310.301,18	5.567
39	544.560,228 310.311,045	40	544.571,508 310.315,115	11.992
42	544.656,082 310.343,874	43	544.668,954 310.352,424	15.453
45	544.709,823 310.375,242	46	544.720,771 310.378,416	11.399
48	544.739,47 310.377,503	49	544.751,626 310.371,234	13.677
51	544.761,756 310.364,191	52	544.767,548 310.359,189	7.653
54	544.780,358 310.339,869	55	544.829,682 310.152,636	193.621
57	544.855,993 310.048,338	58	544.859,228 310.044,131	5.307
60	544.869,981 310.017,623	61	544.874,24 310.009,79	8.916
63	544.913,34 309.939,758	64	544.918,776 309.929,42	11.68
66	544.903,362 309.967,396	67	544.900,346 309.972,307	5.763
69	544.875,759 310.015,043	70	544.875,213 310.016,033	1.131
72	544.872,833 310.020,744	73	544.849,425 310.102,251	84.802
75	544.846,942 310.107,506	76	544.846,752 310.108,171	0.692
78	544.833,384 310.155,174	79	544.797,978 310.291,877	141.214
81	544.791,444 310.314,609	82	544.791,155 310.315,597	1.029
84	544.789,57 310.321,017	85	544.783,71 310.341,063	20.885
87	544.770,749 310.362,648	88	544.763,574 310.368,61	9.329
90	544.739,861 310.381,343	91	544.730,987 310.383,033	9.033
93	544.704,557 310.378,131	94	544.680,946 310.368,296	25.577
96	544.647,56 310.350,176	97	544.246,088 310.204,617	427.045
99	543.794,441 309.932,326	100	543.736,068 309.901,53	65.998
102	543.750,09 309.897,525	103	543.757,986 309.904,207	10.344
105	543.821,478 309.941,701	106	543.838,007 309.951,462	19.196
108	543.872,45 309.971,802	109	543.872,893 309.972,066	0.516
111	543.910,786 309.994,638	1	543.927,891 310.004,828	19.91

Verificat Primăria Videle

**** Lungimile segmentelor sunt determinate în planul de proiecţie Stereo 70 şi sunt rotunjite la 1 milimetru.**
***** Distanţa dintre puncte este formată din segmente cumulate ce sunt mai mici decât valoarea 1 milimetru.**

Neutilizabil in circuitul civil

DATE DESPRE IMOBILUL NR. 59839

Oficiul de Cadastru şi Publicitate Imobiliară TELEORMAN
Biroul de Cadastru şi Publicitate Imobiliară Videle

A. Partea I. Descrierea imobilului

TEREN Extravilan

Adresa: Jud. Teleorman

Nr. Crt	Nr cadastral Nr. topografic	Suprafaţa* (mp)	Observaţii / Referinţe
A1		Din acte: 5.000 Masurata: 3.502	Sector cadastral:15 Teren neimprejmuit;

B. Partea II. Proprietari şi acte

Inscrieri privitoare la dreptul de proprietate şi alte drepturi reale		Referinţe
/		
Act Administrativ nr. 09-01030, din 30/09/1994 emis de CJSDPAT TELEORMAN;		
B1	Intabulare, drept de PROPRIETATE, Legea 18/1991, dobandit prin Constituire, cota actuala 1/1, cota initiala 1/1	A1
	1) **BADEA I. MARIN**	

C. Partea III. SARCINI .

Inscrieri privind dezmembramintele dreptului de proprietate, drepturi reale de garanţie şi sarcini	Referinţe
NU SUNT	

Neutilizabil în circuitul civil

Anexa Nr. 1 La Partea I

Teren

Nr cadastral	Suprafaţa (mp)*	Observaţii / Referinţe
	Din acte: 5.000 Masurata: 3.502	

* Suprafaţa este determinată in planul de proiecţie Stereo 70.

DETALII LINIARE IMOBIL

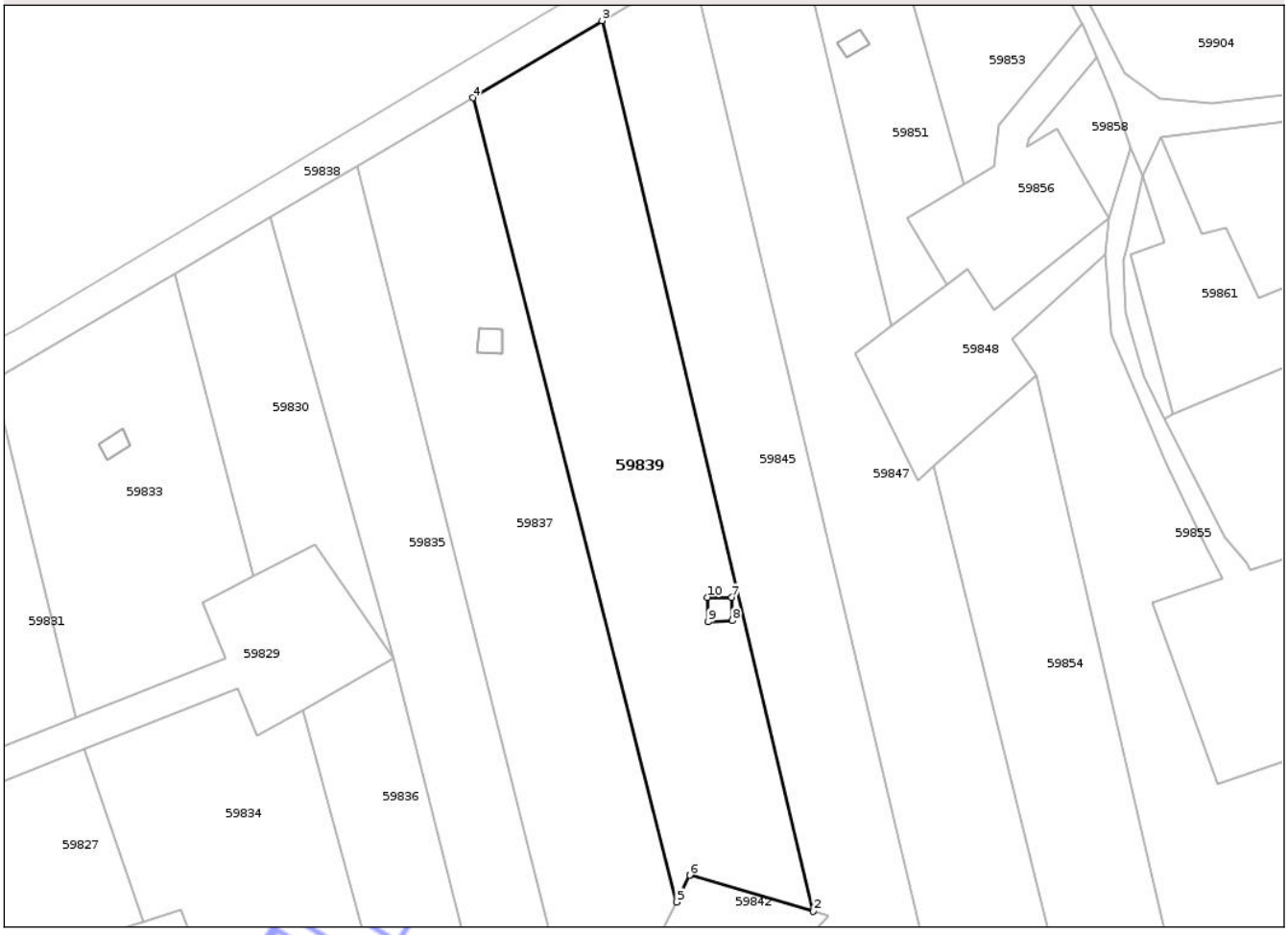

Date referitoare la teren

Crt	Categorie folosinţă	Intra vilan	Suprafaţa (mp)	Tarla	Parcelă	Nr. topo	Observaţii / Referinţe
1	arabil	NU	3.502	92	25	-	LOT1; Imobilul este despărțit de sondă. Diferența de suprafață se regăsește la ID 59844, ID 59841, ID 59843. ID 59839 (P25 LOT1 - 3502mp) + ID 59844 (P25 LOT2 - 955mp) + ID 59841 (P25 LOT3 - 395mp) + ID 59843 (P25 LOT4 - 148mp)= 5000mp

Lungime Segmente

1) Valorile lungimilor segmentelor sunt obţinute din proiecţie în plan.

Punct început	X / Y	Punct sfârşit	X / Y	Lungime segment (**) (m)
1	543.910,373 309.837,818	2	543.931,743 309.831,559	22.268
2	543.931,743 309.831,559	3	543.895,228 309.985,371	158.087

Neutil

Punct început	X / Y	Punct sfârşit	X / Y	Lungime segment (** (m)
3	543.895,228 309.985,371	4	543.872,893 309.972,066	25.998
4	543.872,893 309.972,066	5	543.908,074 309.833,176	143.276
5	543.908,074 309.833,176	6	543.910,373 309.837,818	5.18
6	543.910,373 309.837,818	7	543.917,657 309.885,806	48.538
7	543.917,657 309.885,806	8	543.917,738 309.881,761	4.046
8	543.917,738 309.881,761	9	543.913,566 309.881,555	4.177
9	543.913,566 309.881,555	10	543.913,469 309.885,787	4.233
10	543.913,469 309.885,787	1	543.917,657 309.885,806	4.188

**** Lungimile segmentelor sunt determinate în planul de proiecţie Stereo 70 şi sunt rotunjite la 1 milimetru.**
***** Distanţa dintre puncte este formată din segmente cumulate ce sunt mai mici decât valoarea 1 milimetru.**

Neutilizabil in circuitul civil

DATE DESPRE IMOBILUL NR. 59840

Oficiul de Cadastru şi Publicitate Imobiliară TELEORMAN
Biroul de Cadastru şi Publicitate Imobiliară Videle

A. Partea I. Descrierea imobilului

TEREN Extravilan

Adresa: Jud. Teleorman

Nr. Crt	Nr cadastral Nr. topografic	Suprafaţa* (mp)	Observaţii / Referinţe
A1		17	Sector cadastral:15 Teren neimprejmuit;

B. Partea II. Proprietari şi acte

Inscrieri privitoare la dreptul de proprietate şi alte drepturi reale		Referinţe
/		
Act Normativ nr. 123, din 10/07/2012 emis de PARLAMENTUL ROMÂNIEI;		
B1	Intabulare, drept de PROPRIETATE, dobandit prin Lege, cota actuala 1/1, cota initiala 1/1	A1
	1) **STATUL ROMÂN**, CIF:9999999999999	
Act Administrativ nr. 6, din 20/06/2005 emis de MINISTERUL ECONOMIEI ȘI COMERȚULUI;		
B2	Intabulare, drept de CONCESIUNE, cota actuala 1/1, cota initiala 1/1	A1
	1) **DISTRIBUȚIE ENERGIE OLTENIA S.A.**, CIF:14491102	

C. Partea III. SARCINI .

Inscrieri privind dezmembramintele dreptului de proprietate, drepturi reale de garanţie şi sarcini	Referinţe
NU SUNT	

Neutilizabil în circuitul civil

Anexa Nr. 1 La Partea I

Teren

Nr cadastral	Suprafaţa (mp)*	Observaţii / Referinţe
	17	

* Suprafaţa este determinată in planul de proiecţie Stereo 70.

DETALII LINIARE IMOBIL



Date referitoare la teren

Crt	Categorie folosinţă	Intra vilan	Suprafaţa (mp)	Tarla	Parcelă	Nr. topo	Observaţii / Referinţe
1	curti constructii	NU	17	92	26/1	-	

Date referitoare la construcţii

Crt	Număr	Destinaţie construcţie	Supraf. (mp)	Situaţie juridică	Observaţii / Referinţe
A1.1		constructii industriale si edilitare	17	Fara acte	Nr. niveluri:1; S. construita la sol:17 mp; STALP

Lungime Segmente
1) Valorile lungimilor segmentelor sunt obţinute din proiecţie în plan.

Punct început	X / Y	Punct sfârşit	X / Y	Lungime segment (** (m)
1	543.874,06 309.932,266	2	543.873,699 309.928,094	4.188
2	543.873,699 309.928,094	3	543.877,922 309.927,806	4.233
3	543.877,922 309.927,806	4	543.878,096 309.931,979	4.177

Document care conţine date cu caracter personal, protejat de prevederile Regulamentului (UE) nr. 679/2016 şi Legii 190/2018

Punct început	X / Y	Punct sfârşit	X / Y	Lungime segment (** (m)
4	543.878,096 309.931,979	1	543.874,06 309.932,266	4.046

** Lungimile segmentelor sunt determinate în planul de proiecţie Stereo 70 şi sunt rotunjite la 1 milimetru.
*** Distanţa dintre puncte este formată din segmente cumulate ce sunt mai mici decât valoarea 1 milimetru.

Neutilizabil in circuitul civil

DATE DESPRE IMOBILUL NR. 59841

Oficiul de Cadastru şi Publicitate Imobiliară TELEORMAN
Biroul de Cadastru şi Publicitate Imobiliară Videle

A. Partea I. Descrierea imobilului

TEREN Extravilan

Adresa: Jud. Teleorman

Nr. Crt	Nr cadastral Nr. topografic	Suprafaţa* (mp)	Observaţii / Referinţe
A1		Din acte: 5.000 Masurata: 395	Sector cadastral:15 Teren neimprejmuit;

B. Partea II. Proprietari şi acte

Inscrieri privitoare la dreptul de proprietate şi alte drepturi reale		Referinţe
/		
Act Administrativ nr. 09-01030, din 30/09/1994 emis de CJSDPAT TELEORMAN;		
B1	Intabulare, drept de PROPRIETATE, Legea 18/1991, dobandit prin Constituire, cota actuala 1/1, cota initiala 1/1	A1
	1) **BADEA I. MARIN**	

C. Partea III. SARCINI .

Inscrieri privind dezmembramintele dreptului de proprietate, drepturi reale de garanţie şi sarcini	Referinţe
NU SUNT	

Neutilizabil în circuitul civil

Anexa Nr. 1 La Partea I

Teren

Nr cadastral	Suprafaţa (mp)*	Observaţii / Referinţe
	Din acte: 5.000 Masurata: 395	

* Suprafaţa este determinată in planul de proiecţie Stereo 70.

DETALII LINIARE IMOBIL

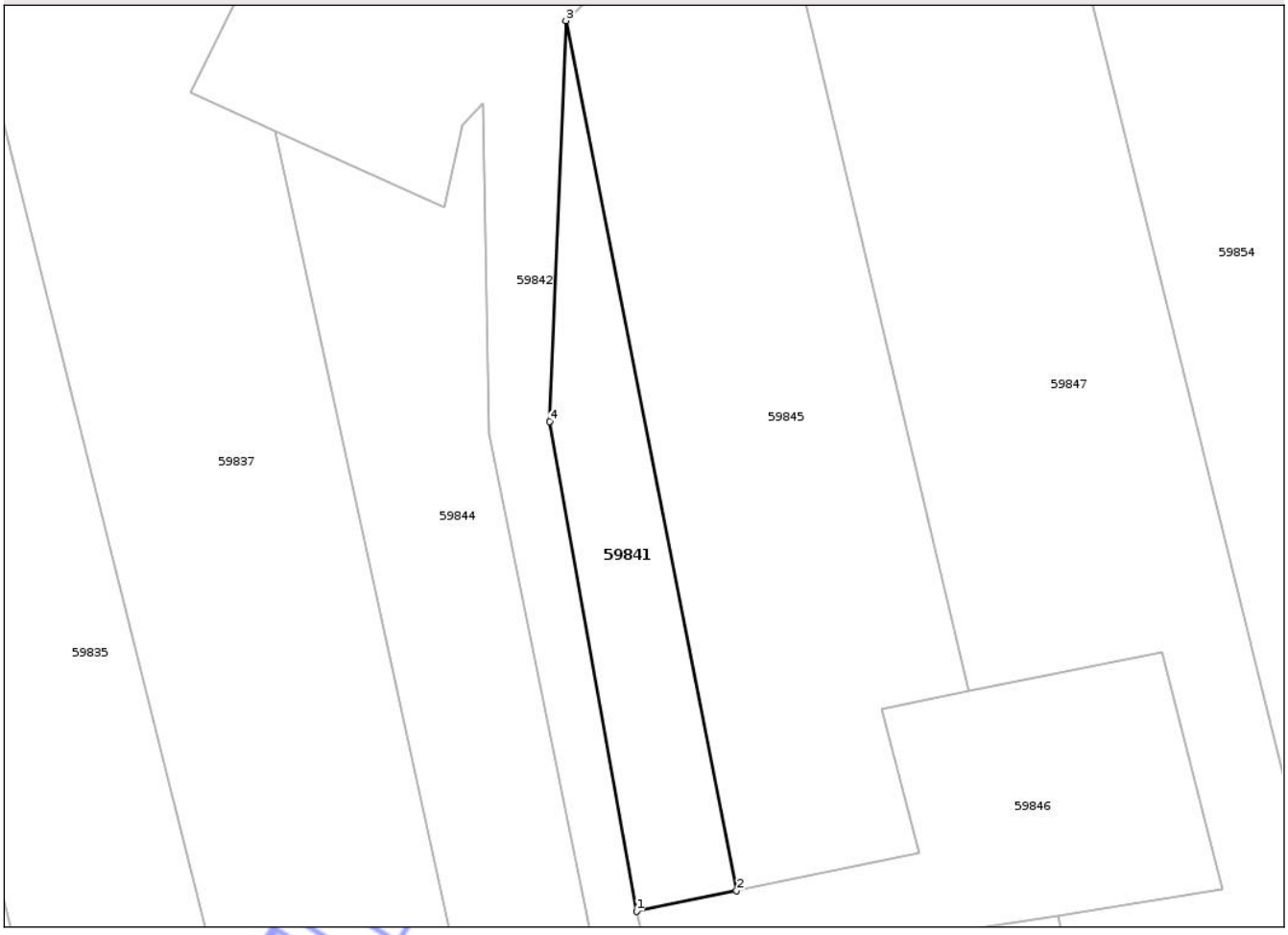

Date referitoare la teren

Crt	Categorie folosinţă	Intra vilan	Suprafaţa (mp)	Tarla	Parcelă	Nr. topo	Observaţii / Referinţe
1	arabil	NU	395	92	25	-	LOT3; Imobilul este despărțit de sondă. Diferența de suprafață se regăsește la ID 59839, ID 59844, ID 59843. ID 59839 (P25 LOT1 - 3502mp) + ID 59844 (P25 LOT2 - 955mp) + ID 59841 (P25 LOT3 - 395mp) + ID 59843 (P25 LOT4 - 148mp)= 5000mp

Lungime Segmente

1) Valorile lungimilor segmentelor sunt obţinute din proiecţie în plan.

Punct început	X / Y	Punct sfârşit	X / Y	Lungime segment (** (m)
1	543.937,018 309.759,357	2	543.944,715 309.760,949	7.86
2	543.944,715 309.760,949	3	543.931,581 309.827,873	68.201

Neutil

Punct început	X / Y	Punct sfârşit	X / Y	Lungime segment (** (m)
3	543.931,581 309.827,873	4	543.930,333 309.797,025	30.873
4	543.930,333 309.797,025	1	543.937,018 309.759,357	38.257

**** Lungimile segmentelor sunt determinate în planul de proiecţie Stereo 70 şi sunt rotunjite la 1 milimetru.**
***** Distanţa dintre puncte este formată din segmente cumulate ce sunt mai mici decât valoarea 1 milimetru.**

Neutilizabil in circuitul civil

DATE DESPRE IMOBILUL NR. 59842

Oficiul de Cadastru şi Publicitate Imobiliară TELEORMAN
Biroul de Cadastru şi Publicitate Imobiliară Videle

A. Partea I. Descrierea imobilului

TEREN Extravilan

Adresa: Jud. Teleorman

Nr. Crt	Nr cadastral Nr. topografic	Suprafaţa* (mp)	Observaţii / Referinţe
A1	21992	836	Sector cadastral:15 Teren neimprejmuit; Sonda 763

B. Partea II. Proprietari şi acte

Inscrieri privitoare la dreptul de proprietate şi alte drepturi reale		Referinţe
6364 / 17/06/2013		
Act Administrativ nr. 8170, din 24/02/2003 emis de MINISTERUL INDUSTRIEI SI RESURSELOR (certificat de inregistrare, mentiunea 536643 din 13.11.2009 , emis de ORC - Tribunalul Bucuresti; Incheierea Judecatorului Delegat 89793 din 16-12-2009 emisa de TRIBUNALUL BUCURESTI; Hotararea A.G.A. PETROM S.A. din data de 20.10.2009; Hotararea A.G.A. PETROM S.A. din data de 26.04.2011 ; Rezolutia nr. 45202 din 23.05.2011 emis de ORC - Tribunalul Bucuresti ; certificat de inregistrare, mentiunea 201915 din 19.05.2011 , emis de ORC - Tribunalul Bucuresti ; certificat de inregistrare, mentiunea 299034 din 20.06.2005 si , emis de ORC - Tribunalul Bucuresti; Incheierea Judecatorului Delegat 29282 din 22-06-2005 emisa de TRIBUNALUL BUCURESTI; Hotararea A.G.A. din data de 24.05.2005; certificate de inregistrare – Mentiunea 328279 din 07.12.2004 si Incheierea Judecatorului Delegat 54079 din 09-12-2004 emisa de TRIBUNALUL BUCURESTI ; certificat de inregistrare seria B, nr. 2448561 emis de ORC -Tribunalul Bucuresti);		
B1	Intabulare, drept de PROPRIETATE, dobandit prin Lege, cota actuala 1/1, cota initiala 1/1	A1
	1) **OMV PETROM S.A.**, CIF:1590082	

C. Partea III. SARCINI .

Inscrieri privind dezmembramintele dreptului de proprietate, drepturi reale de garanţie şi sarcini	Referinţe
NU SUNT	

Neutilizabil în circuitul civil

Anexa Nr. 1 La Partea I

Teren

Nr cadastral	Suprafaţa (mp)*	Observaţii / Referinţe
21992	836	Sonda 763

* Suprafaţa este determinată in planul de proiecţie Stereo 70.

DETALII LINIARE IMOBIL



Date referitoare la teren

Crt	Categorie folosinţă	Intra vilan	Suprafaţa (mp)	Tarla	Parcelă	Nr. topo	Observaţii / Referinţe
1	curti constructii	NU	409	92	860	-	identic cu tarla 91
2	drum	NU	427	92	860	-	identic cu tarla 91

Lungime Segmente
1) Valorile lungimilor segmentelor sunt obţinute din proiecţie în plan.

Punct început	X / Y	Punct sfârşit	X / Y	Lungime segment (** (m)
1	543.934,458 309.830,764	2	543.931,743 309.831,559	2.829
2	543.931,743 309.831,559	3	543.910,373 309.837,818	22.268
3	543.910,373 309.837,818	4	543.908,074 309.833,176	5.18
4	543.908,074 309.833,176	5	543.902,696 309.822,316	12.119

Document care conţine date cu caracter personal, protejat de prevederile Regulamentului (UE) nr. 679/2016 şi Legii 190/2018

Punct început	X / Y	Punct sfârşit	X / Y	Lungime segment (** (m)
5	543.902,696 309.822,316	6	543.909,239 309.819,361	7.179
6	543.909,239 309.819,361	7	543.922,216 309.813,501	14.239
7	543.922,216 309.813,501	8	543.923,603 309.819,858	6.507
8	543.923,603 309.819,858	9	543.925,225 309.821,488	2.3
9	543.925,225 309.821,488	10	543.925,673 309.796,084	25.408
10	543.925,673 309.796,084	11	543.938,099 309.734,961	62.373
11	543.938,099 309.734,961	12	543.943,533 309.735,998	5.532
12	543.943,533 309.735,998	13	543.938,605 309.752,748	17.46
13	543.938,605 309.752,748	14	543.937,018 309.759,357	6.797
14	543.937,018 309.759,357	15	543.930,333 309.797,025	38.257
15	543.930,333 309.797,025	16	543.931,581 309.827,873	30.873
16	543.931,581 309.827,873	1	543.934,458 309.830,764	4.079

** Lungimile segmentelor sunt determinate în planul de proiecţie Stereo 70 şi sunt rotunjite la 1 milimetru.
*** Distanţa dintre puncte este formată din segmente cumulate ce sunt mai mici decât valoarea 1 milimetru.

Neutilizabil în circuitul civil

DATE DESPRE IMOBILUL NR. 59843

Oficiul de Cadastru şi Publicitate Imobiliară TELEORMAN
Biroul de Cadastru şi Publicitate Imobiliară Videle

A. Partea I. Descrierea imobilului

TEREN Extravilan

Adresa: Jud. Teleorman

Nr. Crt	Nr cadastral Nr. topografic	Suprafaţa* (mp)	Observaţii / Referinţe
A1		Din acte: 5.000 Masurata: 148	Sector cadastral:15 Teren neimprejmuit;

B. Partea II. Proprietari şi acte

Inscrieri privitoare la dreptul de proprietate şi alte drepturi reale		Referinţe
/		
Act Administrativ nr. 09-01030, din 30/09/1994 emis de CJSDPAT TELEORMAN;		
B1	Intabulare, drept de PROPRIETATE, Legea 18/1991, dobandit prin Constituire, cota actuala 1/1, cota initiala 1/1	A1
	1) **BADEA I. MARIN**	

C. Partea III. SARCINI .

Inscrieri privind dezmembramintele dreptului de proprietate, drepturi reale de garanţie şi sarcini	Referinţe
NU SUNT	

Neutilizabil în circuitul civil

Anexa Nr. 1 La Partea I

Teren

Nr cadastral	Suprafaţa (mp)*	Observaţii / Referinţe
	Din acte: 5.000 Masurata: 148	

* Suprafaţa este determinată in planul de proiecţie Stereo 70.

DETALII LINIARE IMOBIL

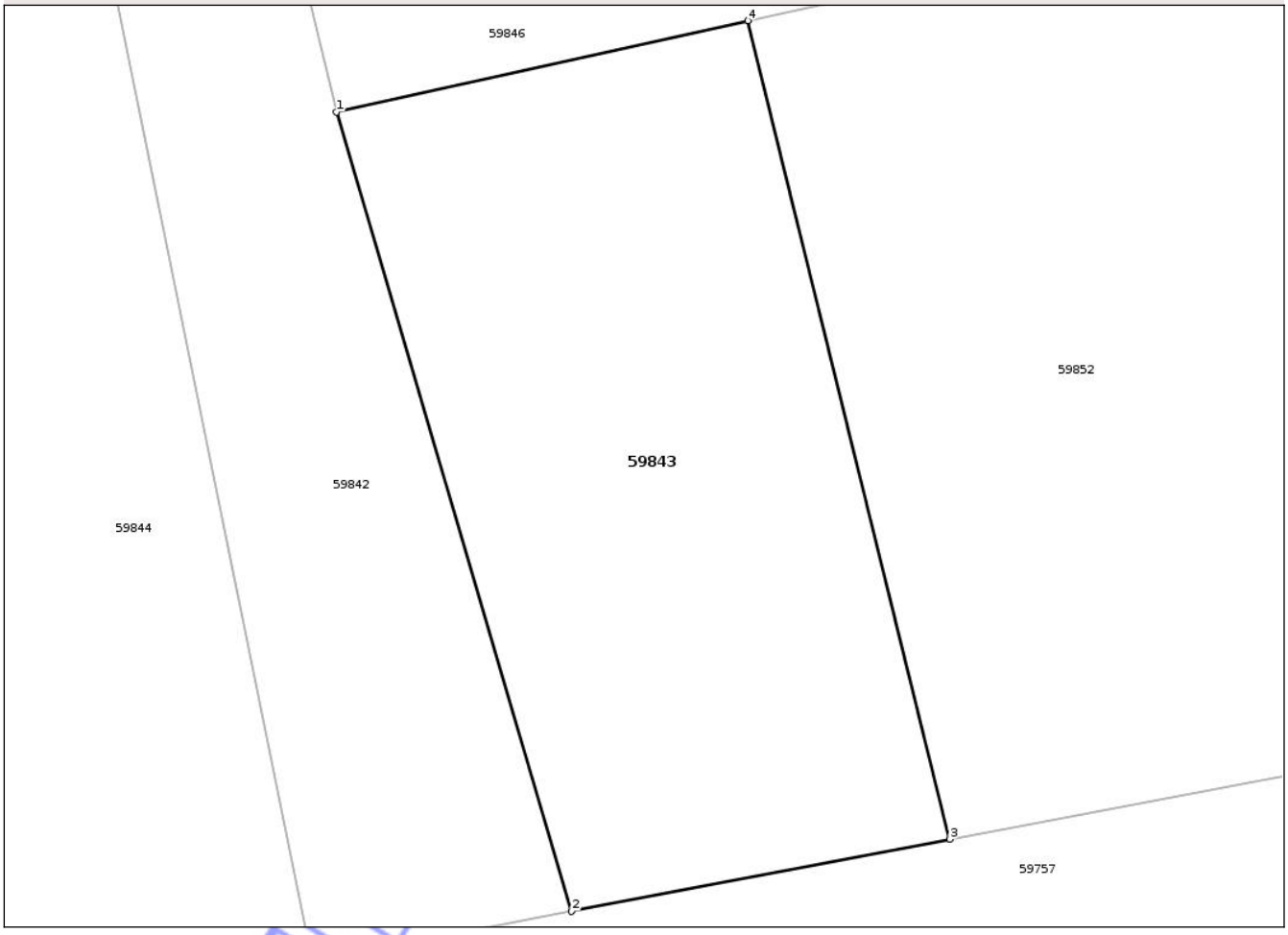

Date referitoare la teren

Crt	Categorie folosinţă	Intra vilan	Suprafaţa (mp)	Tarla	Parcelă	Nr. topo	Observaţii / Referinţe
1	arabil	NU	148	92	25	-	LOT4; Imobilul este despărțit de sondă. Diferența de suprafață se regăsește la ID 59839, ID 59844, ID 59841. ID 59839 (P25 LOT1 - 3502mp) + ID 59844 (P25 LOT2 - 955mp) + ID 59841 (P25 LOT3 - 395mp) + ID 59843 (P25 LOT4 - 148mp)= 5000mp

Lungime Segmente

1) Valorile lungimilor segmentelor sunt obţinute din proiecţie în plan.

Punct început	X / Y	Punct sfârşit	X / Y	Lungime segment (** (m)
1	543.938,605 309.752,748	2	543.943,533 309.735,998	17.46
2	543.943,533 309.735,998	3	543.951,465 309.737,51	8.075

Neutil

Punct început	X / Y	Punct sfârşit	X / Y	Lungime segment (** (m)
3	543.951,465 309.737,51	4	543.947,231 309.754,666	17.671
4	543.947,231 309.754,666	1	543.938,605 309.752,748	8.837

** Lungimile segmentelor sunt determinate în planul de proiecţie Stereo 70 şi sunt rotunjite la 1 milimetru.
*** Distanţa dintre puncte este formată din segmente cumulate ce sunt mai mici decât valoarea 1 milimetru.

Neutilizabil in circuitul civil

DATE DESPRE IMOBILUL NR. 59844

Oficiul de Cadastru şi Publicitate Imobiliară TELEORMAN
Biroul de Cadastru şi Publicitate Imobiliară Videle

A. Partea I. Descrierea imobilului

TEREN Extravilan

Adresa: Jud. Teleorman

Nr. Crt	Nr cadastral Nr. topografic	Suprafaţa* (mp)	Observaţii / Referinţe
A1		Din acte: 5.000 Masurata: 955	Sector cadastral:15 Teren neimprejmuit;

B. Partea II. Proprietari şi acte

Inscrieri privitoare la dreptul de proprietate şi alte drepturi reale		Referinţe
/		
Act Administrativ nr. 09-01030, din 30/09/1994 emis de CJSDPAT TELEORMAN;		
B1	Intabulare, drept de PROPRIETATE, Legea 18/1991, dobandit prin Constituire, cota actuala 1/1, cota initiala 1/1	A1
	1) **BADEA I. MARIN**	

C. Partea III. SARCINI .

Inscrieri privind dezmembramintele dreptului de proprietate, drepturi reale de garanţie şi sarcini	Referinţe
NU SUNT	

Neutilizabil în circuitul civil

Anexa Nr. 1 La Partea I

Teren

Nr cadastral	Suprafaţa (mp)*	Observaţii / Referinţe
	Din acte: 5.000 Masurata: 955	

* Suprafaţa este determinată in planul de proiecţie Stereo 70.

DETALII LINIARE IMOBIL



Date referitoare la teren

Crt	Categorie folosinţă	Intra vilan	Suprafaţa (mp)	Tarla	Parcelă	Nr. topo	Observaţii / Referinţe
1	arabil	NU	955	92	25	-	LOT2; Imobilul este despărțit de sondă. Diferența de suprafață se regăsește la ID 59839, ID 59841, ID 59843. ID 59839 (P25 LOT1 - 3502mp) + ID 59844 (P25 LOT2 - 955mp) + ID 59841 (P25 LOT3 - 395mp) + ID 59843 (P25 LOT4 - 148mp)= 5000mp

Lungime Segmente

1) Valorile lungimilor segmentelor sunt obţinute din proiecţie în plan.

Punct început	X / Y	Punct sfârşit	X / Y	Lungime segment (** (m)
1	543.922,216 309.813,501	2	543.909,239 309.819,361	14.239
2	543.909,239 309.819,361	3	543.928,063 309.733,065	88.325

Document care conține date cu caracter personal, protejat de prevederile Regulamentului (UE) nr. 679/2016 și Legii 190/2018

Punct început	X / Y	Punct sfârşit	X / Y	Lungime segment (** (m)
3	543.928,063 309.733,065	4	543.930,124 309.733,551	2.118
4	543.930,124 309.733,551	5	543.938,099 309.734,961	8.099
5	543.938,099 309.734,961	6	543.925,673 309.796,084	62.373
6	543.925,673 309.796,084	7	543.925,225 309.821,488	25.408
7	543.925,225 309.821,488	8	543.923,603 309.819,858	2.3
8	543.923,603 309.819,858	1	543.922,216 309.813,501	6.507

**** Lungimile segmentelor sunt determinate în planul de proiecţie Stereo 70 şi sunt rotunjite la 1 milimetru.**
***** Distanţa dintre puncte este formată din segmente cumulate ce sunt mai mici decât valoarea 1 milimetru.**

Neutilizabil in circuitul civil

DATE DESPRE IMOBILUL NR. 59845

Oficiul de Cadastru şi Publicitate Imobiliară TELEORMAN
Biroul de Cadastru şi Publicitate Imobiliară Videle

A. Partea I. Descrierea imobilului

TEREN Extravilan

Adresa: Jud. Teleorman

Nr. Crt	Nr cadastral Nr. topografic	Suprafaţa* (mp)	Observaţii / Referinţe
A1		Din acte: 4.500 Masurata: 4.100	Sector cadastral:15 Teren neimprejmuit;

B. Partea II. Proprietari şi acte

Inscrieri privitoare la dreptul de proprietate şi alte drepturi reale		Referinţe
/		
Act Administrativ nr. 09-01729, din 26/07/1995 emis de CJSDPAT TELEORMAN;		
B1	Intabulare, drept de PROPRIETATE, Legea 18/1991, dobandit prin Reconstituire, cota actuala 1/1, cota initiala 1/1	A1
	1) **PETRESCU FRUSINA**	

C. Partea III. SARCINI .

Inscrieri privind dezmembramintele dreptului de proprietate, drepturi reale de garanţie şi sarcini	Referinţe
NU SUNT	

Neutilizabil în circuitul civil

Anexa Nr. 1 La Partea I

Teren

Nr cadastral	Suprafaţa (mp)*	Observaţii / Referinţe
	Din acte: 4.500 Masurata: 4.100	

* Suprafaţa este determinată in planul de proiecţie Stereo 70.

DETALII LINIARE IMOBIL



Date referitoare la teren

Crt	Categorie folosinţă	Intra vilan	Suprafaţa (mp)	Tarla	Parcelă	Nr. topo	Observaţii / Referinţe
1	arabil	NU	4.100	92	24	-	LOT1; identic cu parcela 23; Imobilul este despărțit de sondă. Diferența de suprafață se regăsește la ID 59852. ID 59845 (P23 LOT1 - 4100mp) + ID 59852 (P23 LOT2 - 400mp) =4500mp

Lungime Segmente

1) Valorile lungimilor segmentelor sunt obţinute din proiecţie în plan.

Punct început	X / Y	Punct sfârşit	X / Y	Lungime segment (** (m)
1	543.934,458 309.830,764	2	543.931,581 309.827,873	4.079
2	543.931,581 309.827,873	3	543.944,715 309.760,949	68.201
3	543.944,715 309.760,949	4	543.958,736 309.763,848	14.318

Document care conține date cu caracter personal, protejat de prevederile Regulamentului (UE) nr. 679/2016 și Legii 190/2018

Punct început	X / Y	Punct sfârşit	X / Y	Lungime segment (** (m)
4	543.958,736 309.763,848	5	543.955,854 309.774,956	11.476
5	543.955,854 309.774,956	6	543.962,591 309.776,318	6.873
6	543.962,591 309.776,318	7	543.910,786 309.994,638	224.382
7	543.910,786 309.994,638	8	543.895,228 309.985,371	18.109
8	543.895,228 309.985,371	9	543.931,743 309.831,559	158.087
9	543.931,743 309.831,559	1	543.934,458 309.830,764	2.829

**** Lungimile segmentelor sunt determinate în planul de proiecţie Stereo 70 şi sunt rotunjite la 1 milimetru.**
***** Distanţa dintre puncte este formată din segmente cumulate ce sunt mai mici decât valoarea 1 milimetru.**

Neutilizabil in circuitul civil

DATE DESPRE IMOBILUL NR. 59846

Oficiul de Cadastru şi Publicitate Imobiliară TELEORMAN
Biroul de Cadastru şi Publicitate Imobiliară Videle

A. Partea I. Descrierea imobilului

Nr. CF vechi:940
Nr. cadastral vechi:1502

TEREN Extravilan

Adresa: Jud. Teleorman

Nr. Crt	Nr cadastral Nr. topografic	Suprafaţa* (mp)	Observaţii / Referinţe
A1	22779	551	Sector cadastral:15 Teren neimprejmuit; Sonda 3256

B. Partea II. Proprietari şi acte

Inscrieri privitoare la dreptul de proprietate şi alte drepturi reale		Referinţe
468 / 30/08/2004		
Act Administrativ nr. 8170, din 24/02/2003 emis de MINISTERUL INDUSTRIEI SI RESURSELOR;		
B1	Intabulare, drept de PROPRIETATE, dobandit prin Lege, cota actuala 1/1, cota initiala 1/1	A1
	1) **OMV PETROM SA**, CIF:1590082	
	OBSERVATII: (provenita din conversia CF 940)	

C. Partea III. SARCINI .

Inscrieri privind dezmembramintele dreptului de proprietate, drepturi reale de garanţie şi sarcini	Referinţe
NU SUNT	

Neutilizabil în circuitul civil

Anexa Nr. 1 La Partea I

Teren

Nr cadastral	Suprafaţa (mp)*	Observaţii / Referinţe
22779	551	Sonda 3256

* Suprafaţa este determinată in planul de proiecţie Stereo 70.

DETALII LINIARE IMOBIL

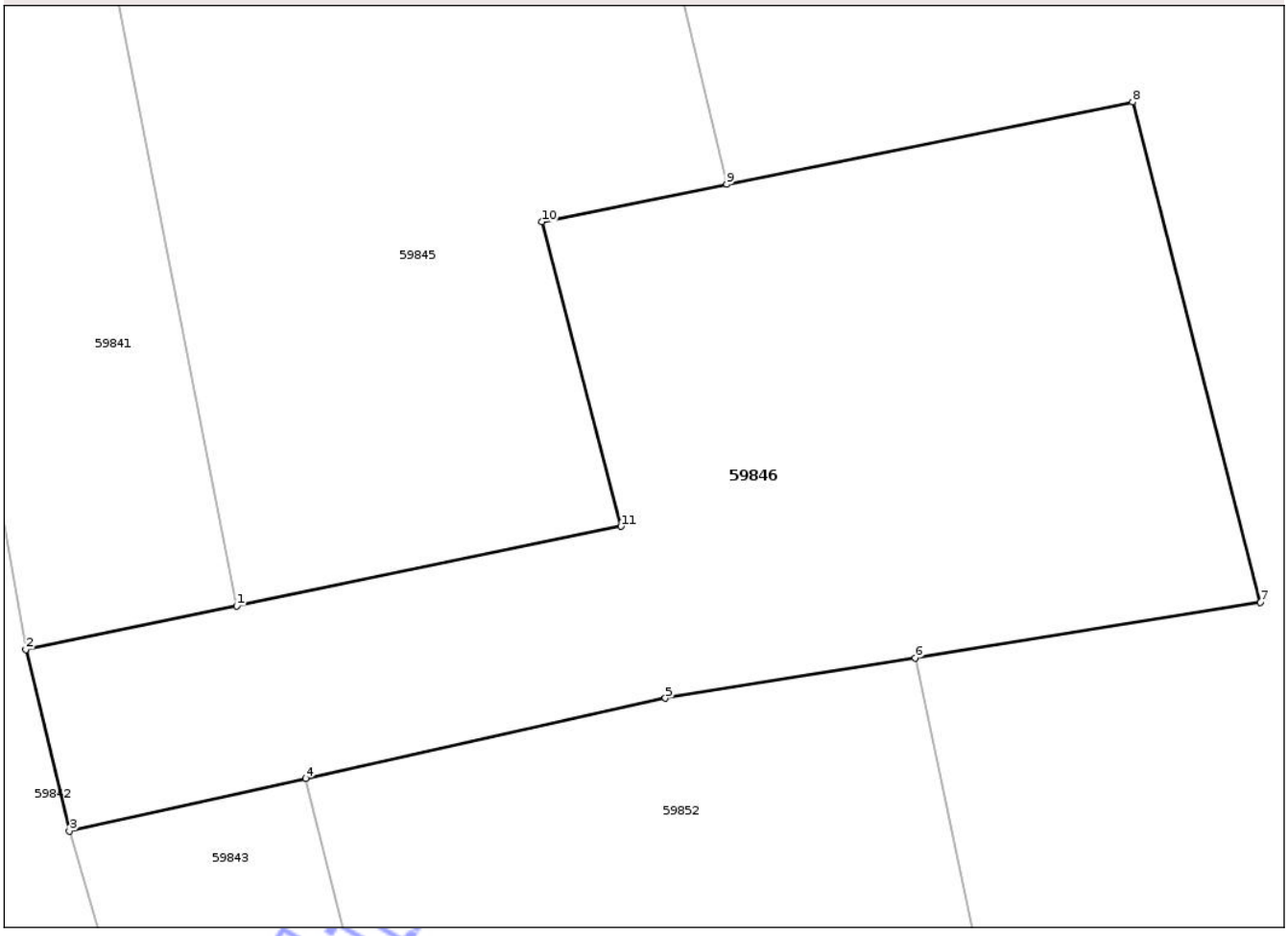

Date referitoare la teren

Crt	Categorie folosinţă	Intra vilan	Suprafaţa (mp)	Tarla	Parcelă	Nr. topo	Observaţii / Referinţe
1	curti constructii	NU	551	92	-	-	

Lungime Segmente

1) Valorile lungimilor segmentelor sunt obţinute din proiecţie în plan.

Punct început	X / Y	Punct sfârşit	X / Y	Lungime segment (** (m)
1	543.944,715 309.760,949	2	543.937,018 309.759,357	7.86
2	543.937,018 309.759,357	3	543.938,605 309.752,748	6.797
3	543.938,605 309.752,748	4	543.947,231 309.754,666	8.837
4	543.947,231 309.754,666	5	543.960,36 309.757,586	13.45
5	543.960,36 309.757,586	6	543.969,484 309.759,052	9.241

Document care conţine date cu caracter personal, protejat de prevederile Regulamentului (UE) nr. 679/2016 şi Legii 190/2018

Punct început	X / Y	Punct sfârşit	X / Y	Lungime segment (** (m)
6	543.969,484 309.759,052	7	543.982,074 309.761,075	12.751
7	543.982,074 309.761,075	8	543.977,417 309.779,314	18.824
8	543.977,417 309.779,314	9	543.962,591 309.776,318	15.126
9	543.962,591 309.776,318	10	543.955,854 309.774,956	6.873
10	543.955,854 309.774,956	11	543.958,736 309.763,848	11.476
11	543.958,736 309.763,848	1	543.944,715 309.760,949	14.318

**** Lungimile segmentelor sunt determinate în planul de proiecţie Stereo 70 şi sunt rotunjite la 1 milimetru.**
***** Distanţa dintre puncte este formată din segmente cumulate ce sunt mai mici decât valoarea 1 milimetru.**

Neutilizabil in circuitul civil

DATE DESPRE IMOBILUL NR. 59847

Oficiul de Cadastru şi Publicitate Imobiliară TELEORMAN
Biroul de Cadastru şi Publicitate Imobiliară Videle

A. Partea I. Descrierea imobilului

TEREN Extravilan

Adresa: Jud. Teleorman

Nr. Crt	Nr cadastral Nr. topografic	Suprafaţa* (mp)	Observaţii / Referinţe
A1		5.000	Sector cadastral:15 Teren neimprejmuit;

B. Partea II. Proprietari şi acte

Inscrieri privitoare la dreptul de proprietate şi alte drepturi reale		Referinţe
/		
Act Administrativ nr. 09-00937, din 01/01/1995 emis de CJSDPAT TELEORMAN;		
B1	Intabulare, drept de PROPRIETATE, Legea 18/1991, dobandit prin Reconstituire, cota actuala 1/1, cota initiala 1/1	A1
	1) **URSU M. DUMITRU I**	

C. Partea III. SARCINI .

Inscrieri privind dezmembramintele dreptului de proprietate, drepturi reale de garanţie şi sarcini	Referinţe
NU SUNT	

Neutilizabil în circuitul civil

Anexa Nr. 1 La Partea I

Teren

Nr cadastral	Suprafaţa (mp)*	Observaţii / Referinţe
	5.000	

* Suprafaţa este determinată in planul de proiecţie Stereo 70.

DETALII LINIARE IMOBIL

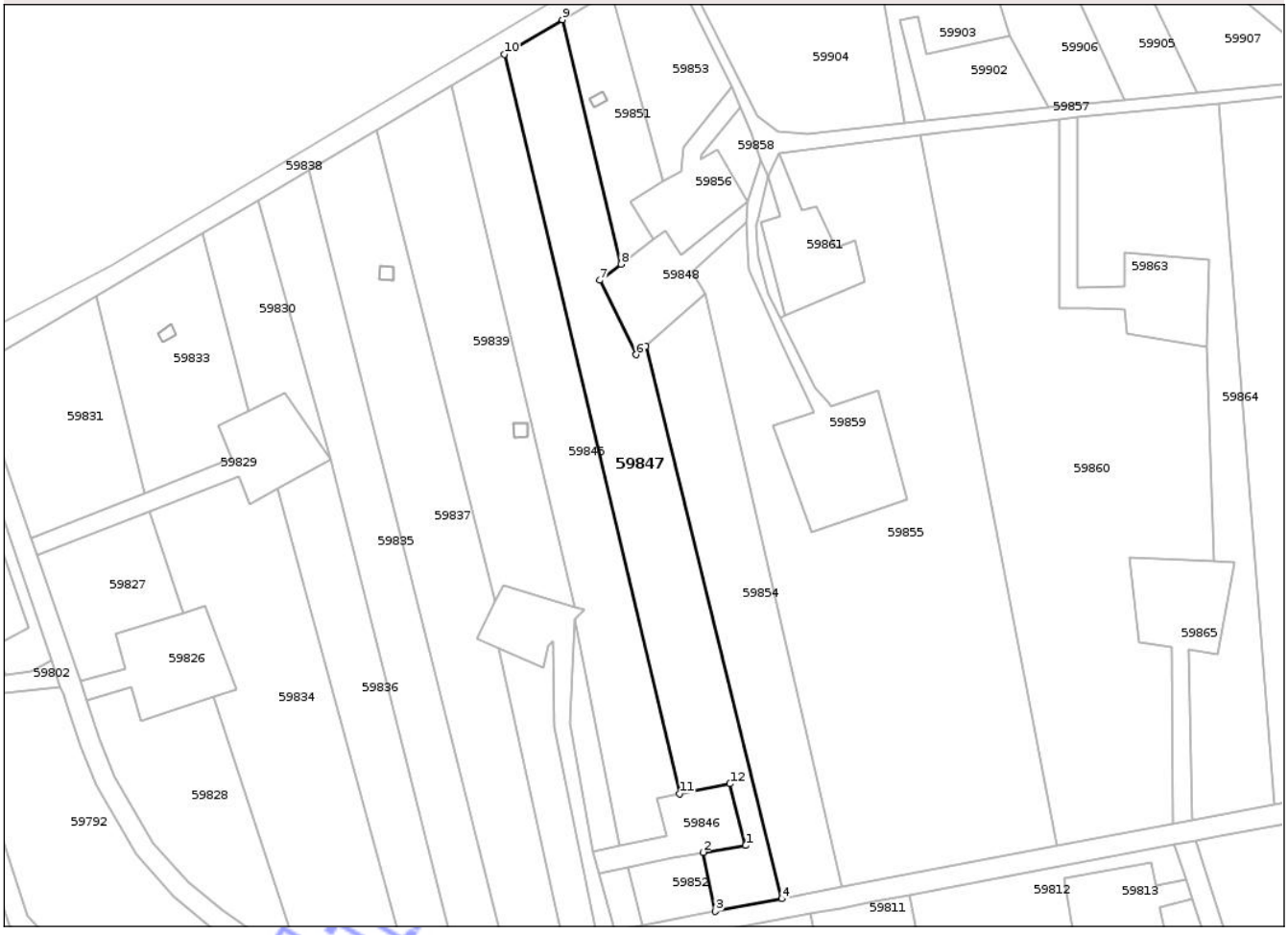

Date referitoare la teren

Crt	Categorie folosinţă	Intra vilan	Suprafaţa (mp)	Tarla	Parcelă	Nr. topo	Observaţii / Referinţe
1	arabil	NU	5.000	92	22	-	

Lungime Segmente
1) Valorile lungimilor segmentelor sunt obţinute din proiecţie în plan.

Punct început	X / Y	Punct sfârşit	X / Y	Lungime segment (** (m)
1	543.982,074 309.761,075	2	543.969,484 309.759,052	12.751
2	543.969,484 309.759,052	3	543.973,131 309.741,642	17.788
3	543.973,131 309.741,642	4	543.992,764 309.745,386	19.987
4	543.992,764 309.745,386	5	543.952,582 309.908,461	167.953
5	543.952,582 309.908,461	6	543.949,697 309.905,925	3.841

Document care conţine date cu caracter personal, protejat de prevederile Regulamentului (UE) nr. 679/2016 şi Legii 190/2018

Punct început	X / Y	Punct sfârşit	X / Y	Lungime segment (** (m)
6	543.949,697 309.905,925	7	543.938,978 309.927,928	24.475
7	543.938,978 309.927,928	8	543.945,254 309.932,684	7.874
8	543.945,254 309.932,684	9	543.927,891 310.004,828	74.204
9	543.927,891 310.004,828	10	543.910,786 309.994,638	19.91
10	543.910,786 309.994,638	11	543.962,591 309.776,318	224.382
11	543.962,591 309.776,318	12	543.977,417 309.779,314	15.126
12	543.977,417 309.779,314	1	543.982,074 309.761,075	18.824

**** Lungimile segmentelor sunt determinate în planul de proiecţie Stereo 70 şi sunt rotunjite la 1 milimetru.**
***** Distanţa dintre puncte este formată din segmente cumulate ce sunt mai mici decât valoarea 1 milimetru.**

Neutilizabil in circuitul civil

DATE DESPRE IMOBILUL NR. 59848

Oficiul de Cadastru şi Publicitate Imobiliară TELEORMAN
Biroul de Cadastru şi Publicitate Imobiliară Videle

A. Partea I. Descrierea imobilului

Nr. CF vechi:940
Nr. cadastral vechi:1158

TEREN Extravilan

Adresa: Jud. Teleorman

Nr. Crt	Nr cadastral Nr. topografic	Suprafaţa* (mp)	Observaţii / Referinţe
A1	23001	712	Sector cadastral:15 Teren neimprejmuit; Sonda 3906

B. Partea II. Proprietari şi acte

Inscrieri privitoare la dreptul de proprietate şi alte drepturi reale		Referinţe
468 / 30/08/2004		
Act Administrativ nr. 8170, din 24/02/2003 emis de MINISTERUL INDUSTRIEI SI RESURSELOR;		
B1	Intabulare, drept de PROPRIETATE, dobandit prin Lege, cota actuala 1/1, cota initiala 1/1	A1
	1) **OMV PETROM S.A.**, CIF:1590082	
	OBSERVATII: (provenita din conversia CF 940) *(provenita din conversia CF 940)*	

C. Partea III. SARCINI .

Inscrieri privind dezmembramintele dreptului de proprietate, drepturi reale de garanţie şi sarcini	Referinţe
NU SUNT	

Neutilizabil în circuitul civil

Anexa Nr. 1 La Partea I

Teren

Nr cadastral	Suprafaţa (mp)*	Observaţii / Referinţe
23001	712	Sonda 3906

* Suprafaţa este determinată in planul de proiecţie Stereo 70.

DETALII LINIARE IMOBIL

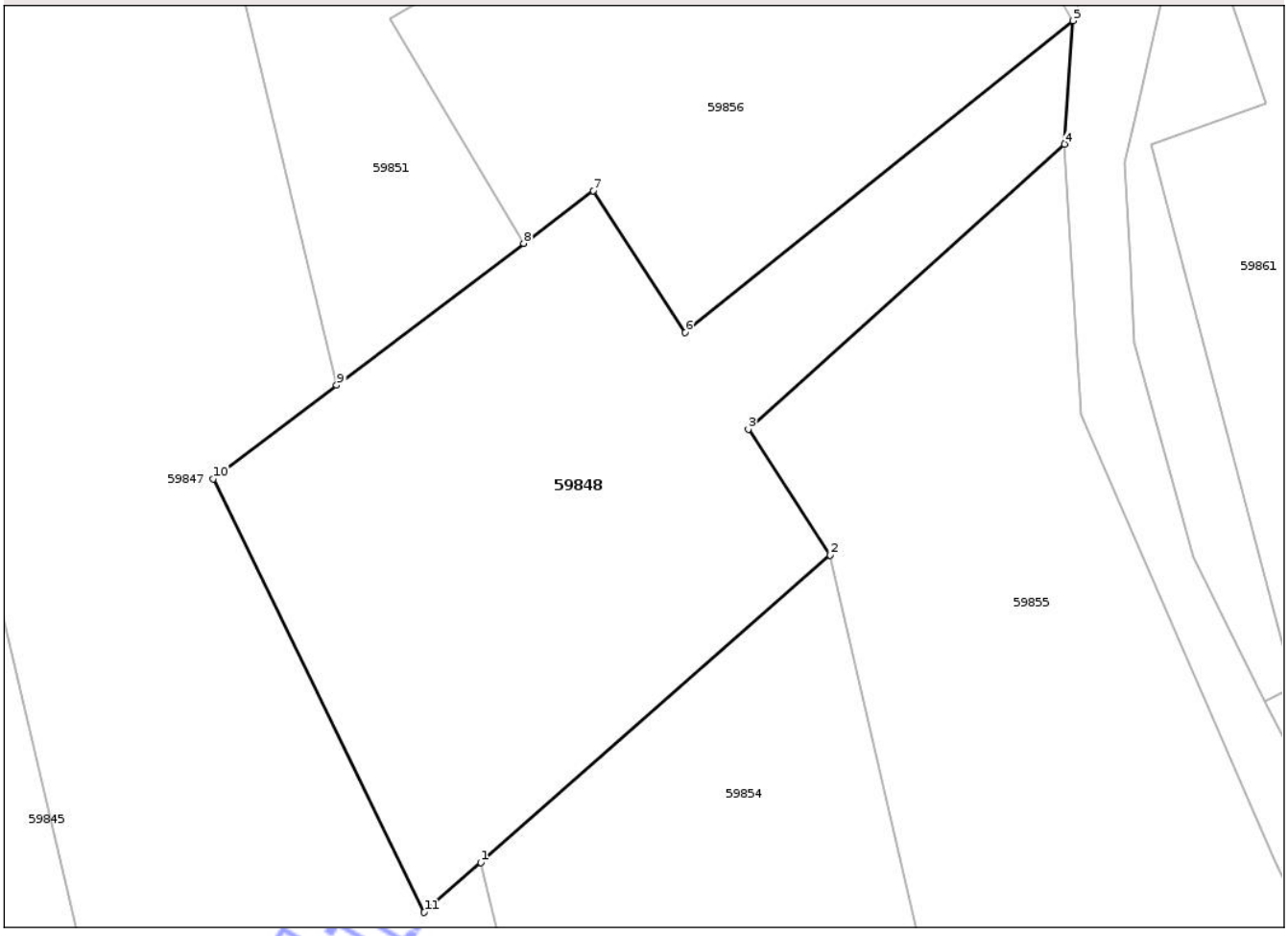

Date referitoare la teren

Crt	Categorie folosinţă	Intra vilan	Suprafaţa (mp)	Tarla	Parcelă	Nr. topo	Observaţii / Referinţe
1	curti constructii	NU	712	92	-	-	

Lungime Segmente
1) Valorile lungimilor segmentelor sunt obţinute din proiecţie în plan.

Punct început	X / Y	Punct sfârşit	X / Y	Lungime segment (** (m)
1	543.952,582 309.908,461	2	543.970,327 309.924,058	23.625
2	543.970,327 309.924,058	3	543.966,171 309.930,44	7.616
3	543.966,171 309.930,44	4	543.982,232 309.944,923	21.627
4	543.982,232 309.944,923	5	543.982,675 309.951,182	6.275
5	543.982,675 309.951,182	6	543.962,97 309.935,356	25.273

Document care conţine date cu caracter personal, protejat de prevederile Regulamentului (UE) nr. 679/2016 şi Legii 190/2018

Punct început	X / Y	Punct sfârşit	X / Y	Lungime segment (** (m)
6	543.962,97 309.935,356	7	543.958,282 309.942,557	8.593
7	543.958,282 309.942,557	8	543.954,758 309.939,886	4.422
8	543.954,758 309.939,886	9	543.945,254 309.932,684	11.925
9	543.945,254 309.932,684	10	543.938,978 309.927,928	7.874
10	543.938,978 309.927,928	11	543.949,697 309.905,925	24.475
11	543.949,697 309.905,925	1	543.952,582 309.908,461	3.841

**** Lungimile segmentelor sunt determinate în planul de proiecţie Stereo 70 şi sunt rotunjite la 1 milimetru.**
***** Distanţa dintre puncte este formată din segmente cumulate ce sunt mai mici decât valoarea 1 milimetru.**

Neutilizabil in circuitul civil

DATE DESPRE IMOBILUL NR. 59849

Oficiul de Cadastru şi Publicitate Imobiliară TELEORMAN
Biroul de Cadastru şi Publicitate Imobiliară Videle

A. Partea I. Descrierea imobilului

TEREN Extravilan

Adresa: Jud. Teleorman

Nr. Crt	Nr cadastral Nr. topografic	Suprafaţa* (mp)	Observaţii / Referinţe
A1		17	Sector cadastral:15 Teren neimprejmuit;

B. Partea II. Proprietari şi acte

Inscrieri privitoare la dreptul de proprietate şi alte drepturi reale		Referinţe
/		
Act Normativ nr. 123, din 10/07/2012 emis de PARLAMENTUL ROMÂNIEI;		
B1	Intabulare, drept de PROPRIETATE, dobandit prin Lege, cota actuala 1/1, cota initiala 1/1	A1
	1) **STATUL ROMÂN**, CIF:9999999999999	
Act Administrativ nr. 6, din 20/06/2005 emis de MINISTERUL ECONOMIEI ȘI COMERȚULUI;		
B2	Intabulare, drept de CONCESIUNE, cota actuala 1/1, cota initiala 1/1	A1
	1) **DISTRIBUȚIE ENERGIE OLTENIA S.A.**, CIF:14491102	

C. Partea III. SARCINI .

Inscrieri privind dezmembramintele dreptului de proprietate, drepturi reale de garanţie şi sarcini	Referinţe
NU SUNT	

Neutilizabil în circuitul civil

Anexa Nr. 1 La Partea I

Teren

Nr cadastral	Suprafaţa (mp)*	Observaţii / Referinţe
	17	

* Suprafaţa este determinată in planul de proiecţie Stereo 70.

DETALII LINIARE IMOBIL



Date referitoare la teren

Crt	Categorie folosinţă	Intra vilan	Suprafaţa (mp)	Tarla	Parcelă	Nr. topo	Observaţii / Referinţe
1	curti constructii	NU	17	92	25/1	-	

Date referitoare la construcţii

Crt	Număr	Destinaţie construcţie	Supraf. (mp)	Situaţie juridică	Observaţii / Referinţe
A1.1		constructii industriale si edilitare	17	Fara acte	Nr. niveluri:1; S. construita la sol:17 mp; STALP

Lungime Segmente
1) Valorile lungimilor segmentelor sunt obţinute din proiecţie în plan.

Punct început	X / Y	Punct sfârşit	X / Y	Lungime segment (** (m)
1	543.917,657 309.885,806	2	543.913,469 309.885,787	4.188
2	543.913,469 309.885,787	3	543.913,566 309.881,555	4.233
3	543.913,566 309.881,555	4	543.917,738 309.881,761	4.177

Document care conţine date cu caracter personal, protejat de prevederile Regulamentului (UE) nr. 679/2016 şi Legii 190/2018

Punct început	X / Y	Punct sfârşit	X / Y	Lungime segment (** (m)
4	543.917,738 309.881,761	1	543.917,657 309.885,806	4.046

** Lungimile segmentelor sunt determinate în planul de proiecţie Stereo 70 şi sunt rotunjite la 1 milimetru.
*** Distanţa dintre puncte este formată din segmente cumulate ce sunt mai mici decât valoarea 1 milimetru.

Neutilizabil in circuitul civil

DATE DESPRE IMOBILUL NR. 59851

Oficiul de Cadastru şi Publicitate Imobiliară TELEORMAN
Biroul de Cadastru şi Publicitate Imobiliară Videle

A. Partea I. Descrierea imobilului

TEREN Extravilan

Adresa: Jud. Teleorman

Nr. Crt	Nr cadastral Nr. topografic	Suprafaţa* (mp)	Observaţii / Referinţe
A1		Din acte: 4.510 Masurata: 1.110	Sector cadastral:15 Teren neimprejmuit;

B. Partea II. Proprietari şi acte

Inscrieri privitoare la dreptul de proprietate şi alte drepturi reale		Referinţe
/		
Act Administrativ nr. 09-00916, din 01/01/1995 emis de CJSDPAT TELEORMAN;		
B1	Intabulare, drept de PROPRIETATE, Legea 18/1991, dobandit prin Reconstituire, cota actuala 1/1, cota initiala 1/1	A1
	1) **MOSTEANU ZOIA**	

C. Partea III. SARCINI .

Inscrieri privind dezmembramintele dreptului de proprietate, drepturi reale de garanţie şi sarcini	Referinţe
NU SUNT	

Neutilizabil în circuitul civil

Anexa Nr. 1 La Partea I

Teren

Nr cadastral	Suprafaţa (mp)*	Observaţii / Referinţe
	Din acte: 4.510 Masurata: 1.110	

* Suprafaţa este determinată in planul de proiecţie Stereo 70.

DETALII LINIARE IMOBIL



Date referitoare la teren

Crt	Categorie folosinţă	Intra vilan	Suprafaţa (mp)	Tarla	Parcelă	Nr. topo	Observaţii / Referinţe
1	arabil	NU	1.110	92	23	-	LOT1; identic cu tarla 93; Imobilul este despărțit de sondă. Diferența de suprafață se regăsește la ID 59854. ID 59851 (P23 LOT1 - 1110mp) + ID 59854 (P23 LOT2 - 3400mp) = 4510mp

Lungime Segmente

1) Valorile lungimilor segmentelor sunt obţinute din proiecţie în plan.

Punct început	X / Y	Punct sfârşit	X / Y	Lungime segment (** (m)
1	543.947,978 309.951,268	2	543.957,633 309.957,02	11.239
2	543.957,633 309.957,02	3	543.942,193 310.013,347	58.405
3	543.942,193 310.013,347	4	543.927,891 310.004,828	16.647

Document care conține date cu caracter personal, protejat de prevederile Regulamentului (UE) nr. 679/2016 și Legii 190/2018

Punct început	X / Y	Punct sfârşit	X / Y	Lungime segment (** (m)
4	543.927,891 310.004,828	5	543.945,254 309.932,684	74.204
5	543.945,254 309.932,684	6	543.954,758 309.939,886	11.925
6	543.954,758 309.939,886	7	543.947,978 309.951,268	13.248
7	543.947,978 309.951,268	8	543.935,855 309.981,509	32.58
8	543.935,855 309.981,509	9	543.939,822 309.983,771	4.567
9	543.939,822 309.983,771	10	543.941,349 309.981,286	2.917
10	543.941,349 309.981,286	11	543.937,428 309.978,995	4.541
11	543.937,428 309.978,995	1	543.935,855 309.981,509	2.966

**** Lungimile segmentelor sunt determinate în planul de proiecţie Stereo 70 şi sunt rotunjite la 1 milimetru.**
***** Distanţa dintre puncte este formată din segmente cumulate ce sunt mai mici decât valoarea 1 milimetru.**

Neutilizabil in circuitul civil

DATE DESPRE IMOBILUL NR. 59856

Oficiul de Cadastru şi Publicitate Imobiliară TELEORMAN
Biroul de Cadastru şi Publicitate Imobiliară Videle

A. Partea I. Descrierea imobilului

Nr. CF vechi:940
Nr. cadastral vechi:1044

TEREN Extravilan

Adresa: Jud. Teleorman

Nr. Crt	Nr cadastral Nr. topografic	Suprafaţa* (mp)	Observaţii / Referinţe
A1	22732	692	Sector cadastral:15 Teren neimprejmuit; Sonda 3118

B. Partea II. Proprietari şi acte

Inscrieri privitoare la dreptul de proprietate şi alte drepturi reale		Referinţe
468 / 30/08/2004		
Act Administrativ nr. 8170, din 24/02/2003 emis de MINISTERUL INDUSTRIEI SI RESURSELOR;		
B1	Intabulare, drept de PROPRIETATE, dobandit prin Lege, cota actuala 1/1, cota initiala 1/1	A1
	1) **OMV PETROM S.A.**, CIF:1590082	
	OBSERVATII: (provenita din conversia CF 940)	
10540 / 08/07/2022		
Hotarare Judecatoreasca nr. 89793, din 16/12/2009 emis de TRIBUNALUL BUCURESTI (INCHEIEREA NR.-DOSAR NR.536643/2009; HOTARARE ; act administrativ nr CERTIFICAT INREGISTRARE MENTIUNI NR.536643 din 13.11.2009, emis de ORC TRIBUNALUL BUCURESTI;act administrativ nr CERTIFICAT INREGISTRARE MENTIUNI NR.328279 din 07.12.2004, emis de ORC TRIBUNALUL BUCURESTI;hotarare judecatoreasca nr INCHEIERE NR.54079-DOSAR NR.328279/2014 din 09.12.2004, emis de TRIBUNALUL BUCURESTI);		
B3	Se noteaza integrare geometrie in sistem eterra, conform Planului de Amplasament si Delimitare, avizat la data de 05.08.2022, de Serviciul Cadastru al OCPI Teleorman	A1

C. Partea III. SARCINI .

Inscrieri privind dezmembramintele dreptului de proprietate, drepturi reale de garanţie şi sarcini	Referinţe
NU SUNT	

Neutilizabil în circuitul civil

Anexa Nr. 1 La Partea I

Teren

Nr cadastral	Suprafaţa (mp)*	Observaţii / Referinţe
22732	692	Sonda 3118

* Suprafaţa este determinată in planul de proiecţie Stereo 70.

DETALII LINIARE IMOBIL

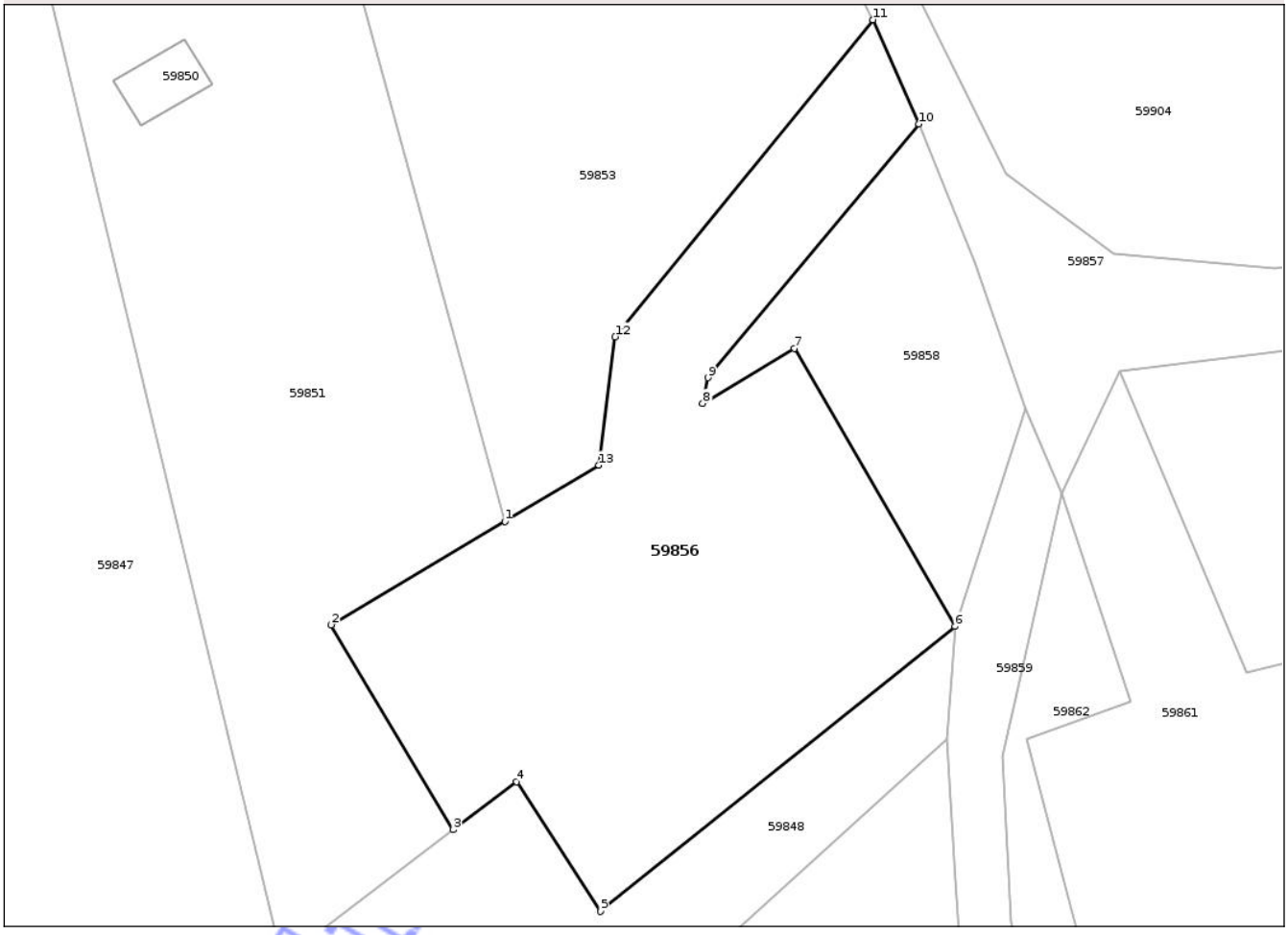

Date referitoare la teren

Crt	Categorie folosinţă	Intra vilan	Suprafaţa (mp)	Tarla	Parcelă	Nr. topo	Observaţii / Referinţe
1	curti constructii	NU	692	92	-	-	

Lungime Segmente

1) Valorile lungimilor segmentelor sunt obţinute din proiecţie în plan.

Punct început	X / Y	Punct sfârşit	X / Y	Lungime segment (** (m)
1	543.957,633 309.957,02	2	543.947,978 309.951,268	11.239
2	543.947,978 309.951,268	3	543.954,758 309.939,886	13.248
3	543.954,758 309.939,886	4	543.958,282 309.942,557	4.422
4	543.958,282 309.942,557	5	543.962,97 309.935,356	8.593
5	543.962,97 309.935,356	6	543.982,675 309.951,182	25.273

Document care conţine date cu caracter personal, protejat de prevederile Regulamentului (UE) nr. 679/2016 şi Legii 190/2018

Punct început	X / Y	Punct sfârşit	X / Y	Lungime segment (** (m)
6	543.982,675 309.951,182	7	543.973,751 309.966,621	17.833
7	543.973,751 309.966,621	8	543.968,649 309.963,582	5.939
8	543.968,649 309.963,582	9	543.968,946 309.965,001	1.45
9	543.968,946 309.965,001	10	543.980,663 309.979,096	18.329
10	543.980,663 309.979,096	11	543.978,103 309.984,888	6.333
11	543.978,103 309.984,888	12	543.963,771 309.967,277	22.706
12	543.963,771 309.967,277	13	543.962,873 309.960,141	7.192
13	543.962,873 309.960,141	1	543.957,633 309.957,02	6.099

**** Lungimile segmentelor sunt determinate în planul de proiecţie Stereo 70 şi sunt rotunjite la 1 milimetru.**
***** Distanţa dintre puncte este formată din segmente cumulate ce sunt mai mici decât valoarea 1 milimetru.**

Neutilizabil in circuitul civil

DATE DESPRE IMOBILUL NR. 59857

Oficiul de Cadastru şi Publicitate Imobiliară TELEORMAN
Biroul de Cadastru şi Publicitate Imobiliară Videle

A. Partea I. Descrierea imobilului

Nr. CF vechi:940
Nr. cadastral vechi:1784

TEREN Extravilan

Adresa: Jud. Teleorman

Nr. Crt	Nr cadastral Nr. topografic	Suprafaţa* (mp)	Observaţii / Referinţe
A1	23116	Din acte: 2.992 Masurata: 3.016	Sector cadastral:15 Teren neimprejmuit; DRUM AXIAL DS 59

B. Partea II. Proprietari şi acte

Inscrieri privitoare la dreptul de proprietate şi alte drepturi reale		Referinţe
503 / 21/09/2004		
Act Administrativ nr. 8170, din 24/02/2003 emis de MINISTERUL INDUSTRIEI SI RESURSELOR;		
B1	Intabulare, drept de PROPRIETATE, dobandit prin Lege, cota actuala 1/1, cota initiala 1/1	A1
	1) **OMV PETROM SA**, CIF:1590082	
	OBSERVATII: (provenita din conversia CF 940) *(provenita din conversia CF 940)* *(provenita din conversia CF 940)*	
38776 / 19/10/2023		
Act Administrativ nr. REZOLUȚIA NR.45202, din 23/05/2011 emis de ONRC (hotarare judecatoreasca nr INCHEIEREA NR.54079-DOSAR NR. 328279/2004 din 09.12.2004, emis de Tribunalul Bucuresti;hotarare judecatoreasca nr INCHEIEREA NR.89793-DOSAR NR.536643/2009 din 16.12.2009, emis de Tribunalul Bucuresti;act administrativ nr CERTIFICAT CONSTATATOR NR. 945153 din 29.08.2023, emis de ONRC);		
B3	Se notează repoziţionarea si integrare geometrie in sistemul eterra a imobilului înscris în prezenta carte funciara, conform planului de amplasament şi delimitare , avizat la data de 15.11.2023 de Serviciul Cadastru al OCPI Teleorman	A1

C. Partea III. SARCINI .

Inscrieri privind dezmembramintele dreptului de proprietate, drepturi reale de garanţie şi sarcini	Referinţe
NU SUNT	

Neutilizabil în circuitul civil

Anexa Nr. 1 La Partea I

Teren

Nr cadastral	Suprafaţa (mp)*	Observaţii / Referinţe
23116	Din acte: 2.992 Masurata: 3.016	DRUM AXIAL DS 59

* Suprafaţa este determinată in planul de proiecţie Stereo 70.

DETALII LINIARE IMOBIL

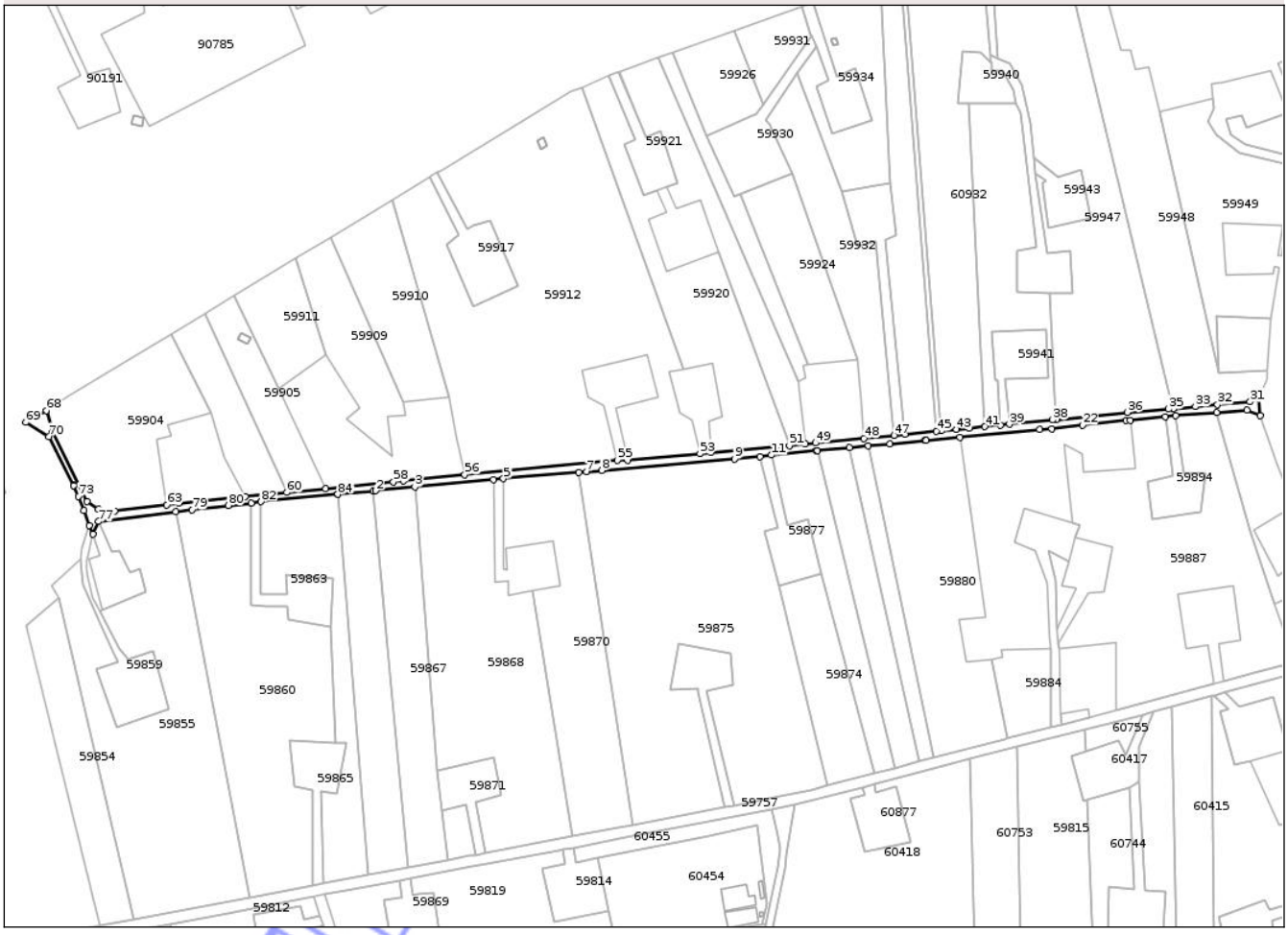

Date referitoare la teren

Crt	Categorie folosinţă	Intra vilan	Suprafaţa (mp)	Tarla	Parcelă	Nr. topo	Observaţii / Referinţe
1	drum	NU	3.016	-	871/4	-	

Lungime Segmente

1) Valorile lungimilor segmentelor sunt obţinute din proiecţie în plan.

Punct început	X / Y	Punct sfârşit	X / Y	Lungime segment
1	544.141,267 309.982,02	2	544.142,477 309.982,135	1.215
4	544.206,476 309.988,221	5	544.211,989 309.988,683	5.532
7	544.257,192 309.992,562	8	544.265,431 309.993,269	8.269
10	544.351,553 310.000,66	11	544.357,761 310.001,514	6.266
13	544.382,799 310.003,883	14	544.400,31 310.005,54	17.589

Punct început	X / Y	Punct sfârşit	X / Y	Lungime segment
2	544.142,477 309.982,135	3	544.163,82 309.984,165	21.439
5	544.211,989 309.988,683	6	544.253,065 309.992,208	41.227
8	544.265,431 309.993,269	9	544.337,771 309.999,477	72.606
11	544.357,761 310.001,514	12	544.381,995 310.003,807	24.342
14	544.400,31 310.005,54	15	544.410,554 310.006,509	10.29

Punct început	X / Y	Punct sfârşit	X / Y	Lungime segment
3	544.163,82 309.984,165	4	544.206,476 309.988,221	42.848
6	544.253,065 309.992,208	7	544.257,192 309.992,562	4.142
9	544.337,771 309.999,477	10	544.351,553 310.000,66	13.833
12	544.381,995 310.003,807	13	544.382,799 310.003,883	0.808
15	544.410,554 310.006,509	16	544.422,293 310.007,62	11.791

Document care conţine date cu caracter personal, protejat de prevederile Regulamentului (UE) nr. 679/2016 şi Legii 190/2018

Punct început	X / Y	Punct sfârşit	X / Y	Lungime segment
16	544.422,293 310.007,62	17	544.441,198 310.009,409	18.989
19	544.460,391 310.011,225	20	544.503,89 310.015,34	43.693
22	544.527,01 310.017,7	23	544.550,662 310.020,276	23.792
25	544.572,099 310.022,513	26	544.577,756 310.022,981	5.676
28	544.616,403 310.025,925	29	544.623,753 310.023,121	7.867
31	544.618,275 310.030,509	32	544.600,522 310.028,903	17.825
34	544.576,282 310.026,711	35	544.573,918 310.026,497	2.374
37	544.512,619 310.020,825	38	544.510,794 310.020,641	1.834
40	544.482,44 310.017,811	41	544.473,911 310.016,989	8.569
43	544.458,529 310.015,506	44	544.450,263 310.014,709	8.304
46	544.430,474 310.012,801	47	544.424,67 310.012,242	5.831
49	544.381,91 310.008,119	50	544.376,224 310.007,416	5.729
52	544.325,049 310.002,965	53	544.318,966 310.002,263	6.123
55	544.274,02 309.998,752	56	544.191,01 309.990,773	83.393
58	544.152,159 309.986,92	59	544.115,398 309.983,245	36.944
61	544.071,565 309.978,862	62	544.035,24 309.975,23	36.506
64	544.000,462 309.971,062	65	543.991,518 309.971,909	8.984
67	543.966,717 310.013,904	68	543.963,293 310.025,713	12.295
70	543.964,694 310.011,495	71	543.978,028 309.985,056	29.611
73	543.980,663 309.979,096	74	543.983,776 309.971,423	8.28
76	543.988,607 309.958,601	77	543.991,819 309.965,34	7.465
79	544.042,454 309.971,813	80	544.062,415 309.974,073	20.089
82	544.080,163 309.976,21	83	544.121,928 309.980,181	41.953
17	544.441,198 310.009,409	18	544.441,874 310.009,473	0.679
20	544.503,89 310.015,34	21	544.510,21 310.015,86	6.341
23	544.550,662 310.020,276	24	544.552,962 310.020,516	2.312
26	544.577,756 310.022,981	27	544.600,091 310.024,682	22.4
29	544.623,753 310.023,121	30	544.623,002 310.032,543	9.452
32	544.600,522 310.028,903	33	544.588,5 310.027,816	12.071
35	544.573,918 310.026,497	36	544.551,288 310.024,717	22.7
38	544.510,794 310.020,641	39	544.487,324 310.018,279	23.589
41	544.473,911 310.016,989	42	544.465,201 310.016,149	8.75
44	544.450,263 310.014,709	45	544.447,49 310.014,442	2.786
47	544.424,67 310.012,242	48	544.408,248 310.010,659	16.498
50	544.376,224 310.007,416	51	544.367,664 310.006,672	8.592
53	544.318,966 310.002,263	54	544.279,671 309.998,757	39.451
56	544.191,01 309.990,773	57	544.157,57 309.987,559	33.594
59	544.115,398 309.983,245	60	544.094,074 309.981,112	21.43
62	544.035,24 309.975,23	63	544.028,96 309.974,34	6.343
65	543.991,518 309.971,909	66	543.985,547 309.976,355	7.444
68	543.963,293 310.025,713	69	543.952,214 310.019,317	12.793
71	543.978,028 309.985,056	72	543.978,103 309.984,888	0.184
74	543.983,776 309.971,423	75	543.986,587 309.963,311	8.585
77	543.991,819 309.965,34	78	544.033,631 309.970,609	42.143
80	544.062,415 309.974,073	81	544.074,897 309.975,507	12.564
83	544.121,928 309.980,181	84	544.121,932 309.980,181	0.004
18	544.441,874 310.009,473	19	544.460,391 310.011,225	18.6
21	544.510,21 310.015,86	22	544.527,01 310.017,7	16.9
24	544.552,962 310.020,516	25	544.572,099 310.022,513	19.241
27	544.600,091 310.024,682	28	544.616,403 310.025,925	16.359
30	544.623,002 310.032,543	31	544.618,275 310.030,509	5.146
33	544.588,5 310.027,816	34	544.576,282 310.026,711	12.268
36	544.551,288 310.024,717	37	544.512,619 310.020,825	38.864
39	544.487,324 310.018,279	40	544.482,44 310.017,811	4.906
42	544.465,201 310.016,149	43	544.458,529 310.015,506	6.703
45	544.447,49 310.014,442	46	544.430,474 310.012,801	17.095
48	544.408,248 310.010,659	49	544.381,91 310.008,119	26.46
51	544.367,664 310.006,672	52	544.325,049 310.002,965	42.776
54	544.279,671 309.998,757	55	544.274,02 309.998,752	5.651
57	544.157,57 309.987,559	58	544.152,159 309.986,92	5.449
60	544.094,074 309.981,112	61	544.071,565 309.978,862	22.621
63	544.028,96 309.974,34	64	544.000,462 309.971,062	28.686
66	543.985,547 309.976,355	67	543.966,717 310.013,904	42.006
69	543.952,214 310.019,317	70	543.964,694 310.011,495	14.729
72	543.978,103 309.984,888	73	543.980,663 309.979,096	6.333
75	543.986,587 309.963,311	76	543.988,607 309.958,601	5.125
78	544.033,631 309.970,609	79	544.042,454 309.971,813	8.905
81	544.074,897 309.975,507	82	544.080,163 309.976,21	5.313
84	544.121,932 309.980,181	1	544.141,267 309.982,02	19.422

**** Lungimile segmentelor sunt determinate în planul de proiecţie Stereo 70 şi sunt rotunjite la 1 milimetru.**
***** Distanţa dintre puncte este formată din segmente cumulate ce sunt mai mici decât valoarea 1 milimetru.**

Neautorizat Imobiliare.com

DATE DESPRE IMOBILUL NR. 59858

Oficiul de Cadastru şi Publicitate Imobiliară TELEORMAN
Biroul de Cadastru şi Publicitate Imobiliară Videle

A. Partea I. Descrierea imobilului

TEREN Extravilan

Adresa: Jud. Teleorman

Nr. Crt	Nr cadastral Nr. topografic	Suprafaţa* (mp)	Observaţii / Referinţe
A1		205	Sector cadastral:15 Teren neimprejmuit;

B. Partea II. Proprietari şi acte

Inscrieri privitoare la dreptul de proprietate şi alte drepturi reale		Referinţe
/		
Act Administrativ nr. 23306, din 04/12/2024 emis de PRIMĂRIA ORAȘULUI VIDELE;		
B1	Inscrierea posesiei, drept de PROPRIETATE, dobandit prin Lege, cota actuala 1/1, cota initiala 1/1	A1
	1) **NEIDENTIFICAT NEIDENTIFICAT**	
Act Normativ nr. 7, din 13/03/1996 emis de PARLAMENTUL ROMÂNIEI (art. 13);		
B2	Se noteaza mentiunea de proprietar neidentificat	A1

C. Partea III. SARCINI .

Inscrieri privind dezmembramintele dreptului de proprietate, drepturi reale de garanţie şi sarcini	Referinţe
NU SUNT	

Neutilizabil în circuitul civil

Anexa Nr. 1 La Partea I

Teren

Nr cadastral	Suprafaţa (mp)*	Observaţii / Referinţe
	205	

* Suprafaţa este determinată in planul de proiecţie Stereo 70.

DETALII LINIARE IMOBIL

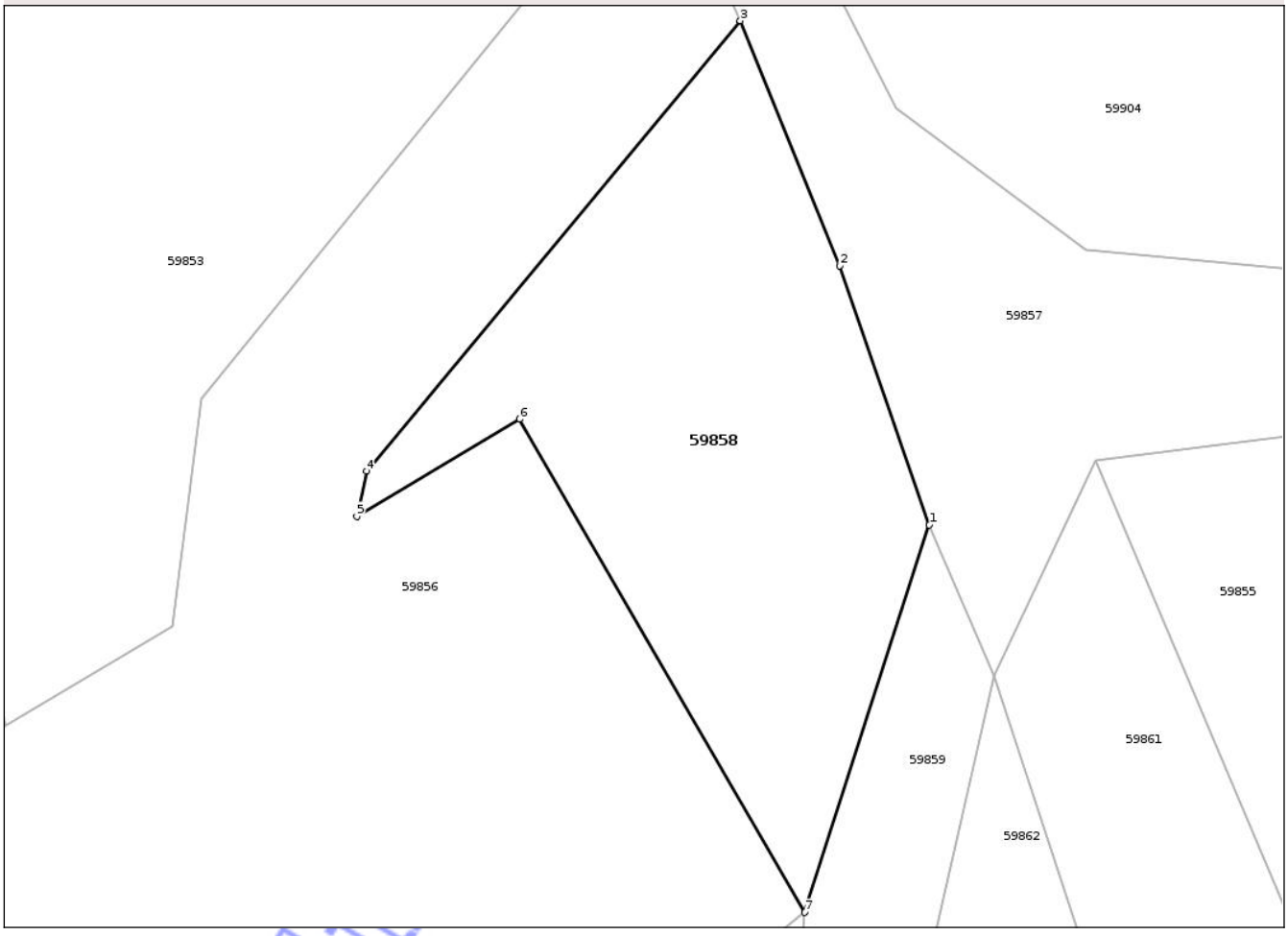

Date referitoare la teren

Crt	Categorie folosinţă	Intra vilan	Suprafaţa (mp)	Tarla	Parcelă	Nr. topo	Observaţii / Referinţe
1	neproductiv	NU	205	92	20/1	-	

Lungime Segmente
1) Valorile lungimilor segmentelor sunt obţinute din proiecţie în plan.

Punct început	X / Y	Punct sfârşit	X / Y	Lungime segment (** (m)
1	543.986,587 309.963,311	2	543.983,776 309.971,423	8.585
2	543.983,776 309.971,423	3	543.980,663 309.979,096	8.28
3	543.980,663 309.979,096	4	543.968,946 309.965,001	18.329
4	543.968,946 309.965,001	5	543.968,649 309.963,582	1.45
5	543.968,649 309.963,582	6	543.973,751 309.966,621	5.939

Document care conţine date cu caracter personal, protejat de prevederile Regulamentului (UE) nr. 679/2016 şi Legii 190/2018

Punct început	X / Y	Punct sfârşit	X / Y	Lungime segment (** (m)
6	543.973,751 309.966,621	7	543.982,675 309.951,182	17.833
7	543.982,675 309.951,182	1	543.986,587 309.963,311	12.744

** Lungimile segmentelor sunt determinate în planul de proiecţie Stereo 70 şi sunt rotunjite la 1 milimetru.
*** Distanţa dintre puncte este formată din segmente cumulate ce sunt mai mici decât valoarea 1 milimetru.

Neutilizabil in circuitul civil

DATE DESPRE IMOBILUL NR. 59859

Oficiul de Cadastru şi Publicitate Imobiliară TELEORMAN
Biroul de Cadastru şi Publicitate Imobiliară Videle

A. Partea I. Descrierea imobilului

Nr. CF vechi:940
Nr. cadastral vechi:1170

TEREN Extravilan

Adresa: Jud. Teleorman

Nr. Crt	Nr cadastral Nr. topografic	Suprafaţa* (mp)	Observaţii / Referinţe
A1	22973	1.292	Sector cadastral:15 Teren neimprejmuit; Sonda 3780 Videle Vest

B. Partea II. Proprietari şi acte

Inscrieri privitoare la dreptul de proprietate şi alte drepturi reale		Referinţe
468 / 30/08/2004		
Act Administrativ nr. 8170, din 24/02/2003 emis de MINISTERUL INDUSTRIEI SI RESURSELOR;		
B1	Intabulare, drept de PROPRIETATE, dobandit prin Lege, cota actuala 1/1, cota initiala 1/1	A1
	1) **OMV PETROM SA**, CIF:1590082	
	OBSERVATII: (provenita din conversia CF 940) *(provenita din conversia CF 940)* *(provenita din conversia CF 940)*	

C. Partea III. SARCINI .

Inscrieri privind dezmembramintele dreptului de proprietate, drepturi reale de garanţie şi sarcini	Referinţe
NU SUNT	

Neutilizabil în circuitul civil

Anexa Nr. 1 La Partea I

Teren

Nr cadastral	Suprafaţa (mp)*	Observaţii / Referinţe
22973	1.292	Sonda 3780 Videle Vest

* Suprafaţa este determinată in planul de proiecţie Stereo 70.

DETALII LINIARE IMOBIL



Date referitoare la teren

Crt	Categorie folosinţă	Intra vilan	Suprafaţa (mp)	Tarla	Parcelă	Nr. topo	Observaţii / Referinţe
1	curti constructii	NU	1.041	92	871	-	
2	drum	NU	251	92	871	-	

Lungime Segmente

1) Valorile lungimilor segmentelor sunt obţinute din proiecţie în plan.

Punct început	X / Y	Punct sfârşit	X / Y	Lungime segment (** (m)
1	544.007,297 309.890,591	2	544.006,637 309.891,851	1.422
3	544.002,727 309.896,131	4	543.992,449 309.916,642	22.942
5	543.988,777 309.923,971	6	543.985,777 309.934,801	11.238
7	543.985,577 309.938,751	8	543.985,307 309.943,971	5.227

Punct început	X / Y	Punct sfârşit	X / Y	Lungime segment (** (m)
2	544.006,637 309.891,851	3	544.002,727 309.896,131	5.797
4	543.992,449 309.916,642	5	543.988,777 309.923,971	8.197
6	543.985,777 309.934,801	7	543.985,577 309.938,751	3.955
8	543.985,307 309.943,971	9	543.985,837 309.946,321	2.409

Document care conţine date cu caracter personal, protejat de prevederile Regulamentului (UE) nr. 679/2016 şi Legii 190/2018

Punct început	X / Y	Punct sfârşit	X / Y	Lungime segment (** (m)
9	543.985,837 309.946,321	10	543.988,607 309.958,601	12.589
11	543.986,587 309.963,311	12	543.982,675 309.951,182	12.744
13	543.982,232 309.944,923	14	543.982,727 309.937,051	7.888
15	543.983,107 309.931,171	16	543.992,887 309.908,571	24.625
17	543.999,757 309.894,281	18	544.002,457 309.888,971	5.957
19	543.990,317 309.884,911	20	544.001,537 309.853,631	33.231
21	544.029,947 309.863,091	22	544.021,287 309.895,281	33.335

Punct început	X / Y	Punct sfârşit	X / Y	Lungime segment (** (m)
10	543.988,607 309.958,601	11	543.986,587 309.963,311	5.125
12	543.982,675 309.951,182	13	543.982,232 309.944,923	6.275
14	543.982,727 309.937,051	15	543.983,107 309.931,171	5.892
16	543.992,887 309.908,571	17	543.999,757 309.894,281	15.856
18	544.002,457 309.888,971	19	543.990,317 309.884,911	12.801
20	544.001,537 309.853,631	21	544.029,947 309.863,091	29.944
22	544.021,287 309.895,281	1	544.007,297 309.890,591	14.755

**** Lungimile segmentelor sunt determinate în planul de proiecţie Stereo 70 şi sunt rotunjite la 1 milimetru.**
***** Distanţa dintre puncte este formată din segmente cumulate ce sunt mai mici decât valoarea 1 milimetru.**

Neutilizabil in circuitul civil

DATE DESPRE IMOBILUL NR. 59860

Oficiul de Cadastru şi Publicitate Imobiliară TELEORMAN
Biroul de Cadastru şi Publicitate Imobiliară Videle

A. Partea I. Descrierea imobilului

TEREN Extravilan

Adresa: Jud. Teleorman

Nr. Crt	Nr cadastral Nr. topografic	Suprafaţa* (mp)	Observaţii / Referinţe
A1		10.000	Sector cadastral:15 Teren neimprejmuit;

B. Partea II. Proprietari şi acte

Inscrieri privitoare la dreptul de proprietate şi alte drepturi reale		Referinţe
/		
Act Administrativ nr. 09-01727, din 26/07/1995 emis de CJSDPAT TELEORMAN;		
B1	Intabulare, drept de PROPRIETATE, Legea 18/1991, dobandit prin Reconstituire, cota actuala 1/1, cota initiala 1/1	A1
	1) **MOŞTEANU MARIA**	

C. Partea III. SARCINI .

Inscrieri privind dezmembramintele dreptului de proprietate, drepturi reale de garanţie şi sarcini	Referinţe
NU SUNT	

Neutilizabil în circuitul civil

Anexa Nr. 1 La Partea I

Teren

Nr cadastral	Suprafaţa (mp)*	Observaţii / Referinţe
	10.000	

* Suprafaţa este determinată in planul de proiecţie Stereo 70.

DETALII LINIARE IMOBIL



Date referitoare la teren

Crt	Categorie folosinţă	Intra vilan	Suprafaţa (mp)	Tarla	Parcelă	Nr. topo	Observaţii / Referinţe
1	arabil	NU	10.000	92	19	-	

Lungime Segmente

1) Valorile lungimilor segmentelor sunt obţinute din proiecţie în plan.

Punct început	X / Y	Punct sfârşit	X / Y	Lungime segment (** (m)
1	544.042,454 309.971,813	2	544.033,631 309.970,609	8.905
2	544.033,631 309.970,609	3	544.074,099 309.760,896	213.582
3	544.074,099 309.760,896	4	544.108,358 309.767,424	34.875
4	544.108,358 309.767,424	5	544.108,107 309.819,507	52.084
5	544.108,107 309.819,507	6	544.098,21 309.821,19	10.039

Document care conţine date cu caracter personal, protejat de prevederile Regulamentului (UE) nr. 679/2016 şi Legii 190/2018

Punct început	X / Y	Punct sfârşit	X / Y	Lungime segment (** (m)
6	544.098,21 309.821,19	7	544.095,68 309.846,06	24.998
7	544.095,68 309.846,06	8	544.120,638 309.845,026	24.979
8	544.120,638 309.845,026	9	544.118,21 309.908,312	63.333
9	544.118,21 309.908,312	10	544.094,894 309.912,128	23.626
10	544.094,894 309.912,128	11	544.094,065 309.919,496	7.414
11	544.094,065 309.919,496	12	544.083,412 309.919,603	10.654
12	544.083,412 309.919,603	13	544.074,77 309.919,689	8.642
13	544.074,77 309.919,689	14	544.074,897 309.975,507	55.818
14	544.074,897 309.975,507	15	544.062,415 309.974,073	12.564
15	544.062,415 309.974,073	1	544.042,454 309.971,813	20.089

**** Lungimile segmentelor sunt determinate în planul de proiecţie Stereo 70 şi sunt rotunjite la 1 milimetru.**
***** Distanţa dintre puncte este formată din segmente cumulate ce sunt mai mici decât valoarea 1 milimetru.**

Neutilizabil în circuitul civil

DATE DESPRE IMOBILUL NR. 59861

Oficiul de Cadastru şi Publicitate Imobiliară TELEORMAN
Biroul de Cadastru şi Publicitate Imobiliară Videle

A. Partea I. Descrierea imobilului

Nr. CF vechi:940
Nr. cadastral vechi:891

TEREN Extravilan

Adresa: Jud. Teleorman

Nr. Crt	Nr cadastral Nr. topografic	Suprafaţa* (mp)	Observaţii / Referinţe
A1	22096	684	Sector cadastral:15 Teren neimprejmuit; Sonda 2001 Videle Vest

B. Partea II. Proprietari şi acte

Inscrieri privitoare la dreptul de proprietate şi alte drepturi reale		Referinţe
468 / 30/08/2004		
Act Administrativ nr. 8170, din 24/02/2003 emis de MINISTERUL INSDUSTRIEI SI RESURSELOR;		
B1	Intabulare, drept de PROPRIETATE, dobandit prin Lege, cota actuala 1/1, cota initiala 1/1	A1
	1) **OMV PETROM SA**, CIF:1590082	
	OBSERVATII: (provenita din conversia CF 940)	

C. Partea III. SARCINI .

Inscrieri privind dezmembramintele dreptului de proprietate, drepturi reale de garanţie şi sarcini	Referinţe
NU SUNT	

Neutilizabil în circuitul civil

Anexa Nr. 1 La Partea I

Teren

Nr cadastral	Suprafaţa (mp)*	Observaţii / Referinţe
22096	684	Sonda 2001 Videle Vest

* Suprafaţa este determinată in planul de proiecţie Stereo 70.

DETALII LINIARE IMOBIL

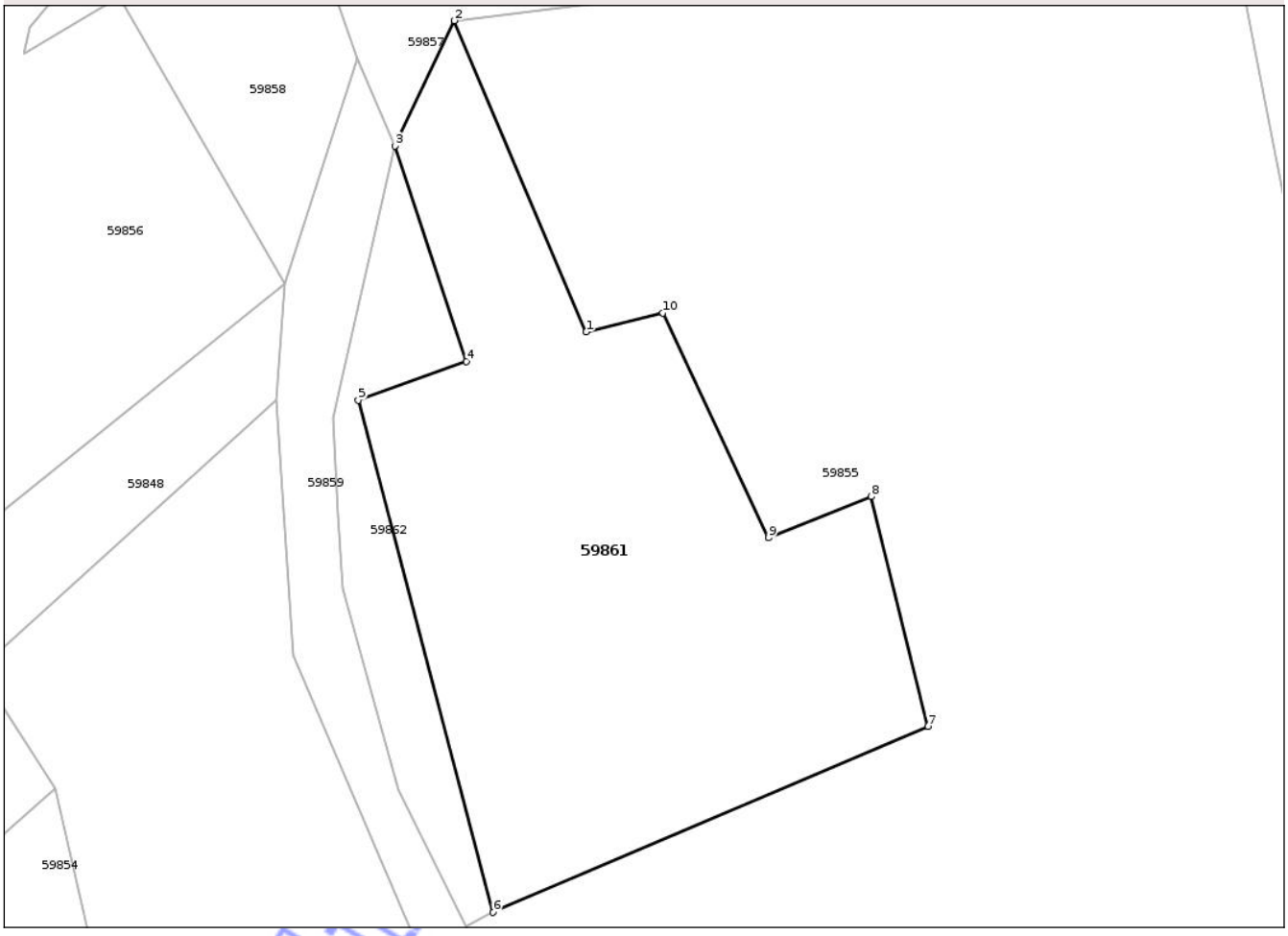

Date referitoare la teren

Crt	Categorie folosinţă	Intra vilan	Suprafaţa (mp)	Tarla	Parcelă	Nr. topo	Observaţii / Referinţe
1	curti constructii	NU	593	92	871	-	
2	drum	NU	91	92	871	-	

Lungime Segmente
1) Valorile lungimilor segmentelor sunt obţinute din proiecţie în plan.

Punct început	X / Y	Punct sfârşit	X / Y	Lungime segment (** (m)
1	543.998,912 309.948,599	2	543.991,819 309.965,34	18.182
2	543.991,819 309.965,34	3	543.988,607 309.958,601	7.465
3	543.988,607 309.958,601	4	543.992,463 309.947,0	12.225
4	543.992,463 309.947,0	5	543.986,636 309.944,914	6.189

Document care conţine date cu caracter personal, protejat de prevederile Regulamentului (UE) nr. 679/2016 şi Legii 190/2018

Punct început	X / Y	Punct sfârşit	X / Y	Lungime segment (** (m)
5	543.986,636 309.944,914	6	543.993,904 309.917,371	28.486
6	543.993,904 309.917,371	7	544.017,326 309.927,372	25.468
7	544.017,326 309.927,372	8	544.014,282 309.939,729	12.726
8	544.014,282 309.939,729	9	544.008,741 309.937,516	5.967
9	544.008,741 309.937,516	10	544.003,044 309.949,624	13.381
10	544.003,044 309.949,624	1	543.998,912 309.948,599	4.257

**** Lungimile segmentelor sunt determinate în planul de proiecţie Stereo 70 şi sunt rotunjite la 1 milimetru.**
***** Distanţa dintre puncte este formată din segmente cumulate ce sunt mai mici decât valoarea 1 milimetru.**

Neutilizabil in circuitul civil

DATE DESPRE IMOBILUL NR. 59862

Oficiul de Cadastru şi Publicitate Imobiliară TELEORMAN
Biroul de Cadastru şi Publicitate Imobiliară Videle

A. Partea I. Descrierea imobilului

TEREN Extravilan

Adresa: Jud. Teleorman

Nr. Crt	Nr cadastral Nr. topografic	Suprafaţa* (mp)	Observaţii / Referinţe
A1		125	Sector cadastral:15 Teren neimprejmuit;

B. Partea II. Proprietari şi acte

Inscrieri privitoare la dreptul de proprietate şi alte drepturi reale		Referinţe
/		
Act Administrativ nr. 23306, din 04/12/2024 emis de PRIMĂRIA ORAȘULUI VIDELE;		
B1	Inscrierea posesiei, drept de PROPRIETATE, dobandit prin Lege, cota actuala 1/1, cota initiala 1/1	A1
	1) **NEIDENTIFICAT NEIDENTIFICAT**	
Act Normativ nr. 7, din 13/03/1996 emis de PARLAMENTUL ROMÂNIEI (art. 13);		
B2	Se noteaza mentiunea de proprietar neidentificat	A1

C. Partea III. SARCINI .

Inscrieri privind dezmembramintele dreptului de proprietate, drepturi reale de garanţie şi sarcini	Referinţe
NU SUNT	

Neutilizabil în circuitul civil

Anexa Nr. 1 La Partea I

Teren

Nr cadastral	Suprafaţa (mp)*	Observaţii / Referinţe
	125	

* Suprafaţa este determinată in planul de proiecţie Stereo 70.

DETALII LINIARE IMOBIL



Date referitoare la teren

Crt	Categorie folosinţă	Intra vilan	Suprafaţa (mp)	Tarla	Parcelă	Nr. topo	Observaţii / Referinţe
1	neproductiv	NU	125	92	20/2	-	

Lungime Segmente
1) Valorile lungimilor segmentelor sunt obţinute din proiecţie în plan.

Punct început	X / Y	Punct sfârşit	X / Y	Lungime segment (** (m)
1	543.988,607 309.958,601	2	543.985,837 309.946,321	12.589
2	543.985,837 309.946,321	3	543.985,307 309.943,971	2.409
3	543.985,307 309.943,971	4	543.985,577 309.938,751	5.227
4	543.985,577 309.938,751	5	543.985,777 309.934,801	3.955
5	543.985,777 309.934,801	6	543.988,777 309.923,971	11.238

Document care conţine date cu caracter personal, protejat de prevederile Regulamentului (UE) nr. 679/2016 şi Legii 190/2018

Punct început	X / Y	Punct sfârşit	X / Y	Lungime segment (** (m)
6	543.988,777 309.923,971	7	543.992,449 309.916,642	8.197
7	543.992,449 309.916,642	8	543.993,904 309.917,371	1.627
8	543.993,904 309.917,371	9	543.986,636 309.944,914	28.486
9	543.986,636 309.944,914	10	543.992,463 309.947,0	6.189
10	543.992,463 309.947,0	1	543.988,607 309.958,601	12.225

**** Lungimile segmentelor sunt determinate în planul de proiecţie Stereo 70 şi sunt rotunjite la 1 milimetru.**
***** Distanţa dintre puncte este formată din segmente cumulate ce sunt mai mici decât valoarea 1 milimetru.**

Neutilizabil in circuitul civil

DATE DESPRE IMOBILUL NR. 59863

Oficiul de Cadastru şi Publicitate Imobiliară TELEORMAN
Biroul de Cadastru şi Publicitate Imobiliară Videle

A. Partea I. Descrierea imobilului

Nr. CF vechi:940
Nr. cadastral vechi:1374

TEREN Extravilan

Adresa: Jud. Teleorman

Nr. Crt	Nr cadastral Nr. topografic	Suprafaţa* (mp)	Observaţii / Referinţe
A1	22364	994	Sector cadastral:15 Teren neimprejmuit; Sonda 3404 Videle Vest

B. Partea II. Proprietari şi acte

Inscrieri privitoare la dreptul de proprietate şi alte drepturi reale		Referinţe
468 / 30/08/2004		
Act Administrativ nr. 8170, din 24/02/2003 emis de MINISTERUL INDUSTRIEI SI RESURSELOR (SERIA MO3 NR);		
B1	Intabulare, drept de PROPRIETATEcu titlu de drept atestare, dobandit prin Lege, cota actuala 1/1, cota initiala 1/1	A1
	1) **OMV PETROM SA**, CIF:1590082	
	OBSERVATII: (provenita din conversia CF 940)	

C. Partea III. SARCINI .

Inscrieri privind dezmembramintele dreptului de proprietate, drepturi reale de garanţie şi sarcini	Referinţe
NU SUNT	

Neutilizabil în circuitul civil

Anexa Nr. 1 La Partea I

Teren

Nr cadastral	Suprafaţa (mp)*	Observaţii / Referinţe
22364	994	Sonda 3404 Videle Vest

* Suprafaţa este determinată in planul de proiecţie Stereo 70.

DETALII LINIARE IMOBIL



Date referitoare la teren

Crt	Categorie folosinţă	Intra vilan	Suprafaţa (mp)	Tarla	Parcelă	Nr. topo	Observaţii / Referinţe
1	curti constructii	NU	608	92	871	-	
2	drum	NU	386	92	871	-	

Lungime Segmente
1) Valorile lungimilor segmentelor sunt obţinute din proiecţie în plan.

Punct început	X / Y	Punct sfârşit	X / Y	Lungime segment (** (m)
1	544.094,065 309.919,496	2	544.094,894 309.912,128	7.414
2	544.094,894 309.912,128	3	544.118,21 309.908,312	23.626
3	544.118,21 309.908,312	4	544.119,041 309.934,127	25.828
4	544.119,041 309.934,127	5	544.093,97 309.936,147	25.152

Document care conţine date cu caracter personal, protejat de prevederile Regulamentului (UE) nr. 679/2016 şi Legii 190/2018

Punct început	X / Y	Punct sfârşit	X / Y	Lungime segment (** (m)
5	544.093,97 309.936,147	6	544.094,17 309.925,974	10.175
6	544.094,17 309.925,974	7	544.080,059 309.925,864	14.111
7	544.080,059 309.925,864	8	544.080,163 309.976,21	50.346
8	544.080,163 309.976,21	9	544.074,897 309.975,507	5.313
9	544.074,897 309.975,507	10	544.074,77 309.919,689	55.818
10	544.074,77 309.919,689	11	544.083,412 309.919,603	8.642
11	544.083,412 309.919,603	1	544.094,065 309.919,496	10.654

**** Lungimile segmentelor sunt determinate în planul de proiecţie Stereo 70 şi sunt rotunjite la 1 milimetru.**
***** Distanţa dintre puncte este formată din segmente cumulate ce sunt mai mici decât valoarea 1 milimetru.**

Neutilizabil in circuitul civil

DATE DESPRE IMOBILUL NR. 59864

Oficiul de Cadastru şi Publicitate Imobiliară TELEORMAN
Biroul de Cadastru şi Publicitate Imobiliară Videle

A. Partea I. Descrierea imobilului

TEREN Extravilan

Adresa: Jud. Teleorman

Nr. Crt	Nr cadastral Nr. topografic	Suprafaţa* (mp)	Observaţii / Referinţe
A1	27431	4.253	Sector cadastral:15 Teren neimprejmuit;

B. Partea II. Proprietari şi acte

Inscrieri privitoare la dreptul de proprietate şi alte drepturi reale		Referinţe
1118 / 19/01/2024		
Act Notarial nr. 109, din 16/01/2024 emis de DAESCU ANDREI RADU (Contract de vanzare aut.nr);		
B2	Intabulare, drept de PROPRIETATE, cu titlu de cumparare, bun propriu, dobandit prin Conventie, cota actuala 1/1, cota initiala 1/1	A1
	1) **DRĂGAN VALENTINA**	

C. Partea III. SARCINI .

Inscrieri privind dezmembramintele dreptului de proprietate, drepturi reale de garanţie şi sarcini	Referinţe
NU SUNT	

Neutilizabil în circuitul civil

Anexa Nr. 1 La Partea I

Teren

Nr cadastral	Suprafaţa (mp)*	Observaţii / Referinţe
27431	4.253	

* Suprafaţa este determinată in planul de proiecţie Stereo 70.

DETALII LINIARE IMOBIL



Date referitoare la teren

Crt	Categorie folosinţă	Intra vilan	Suprafaţa (mp)	Tarla	Parcelă	Nr. topo	Observaţii / Referinţe
1	arabil	NU	4.253	92	18	-	identic cu parcela 17

Lungime Segmente

1) Valorile lungimilor segmentelor sunt obţinute din proiecţie în plan.

Punct început	X / Y	Punct sfârşit	X / Y	Lungime segment (** (m)
1	544.080,163 309.976,21	2	544.080,059 309.925,864	50.346
2	544.080,059 309.925,864	3	544.094,17 309.925,974	14.111
3	544.094,17 309.925,974	4	544.093,97 309.936,147	10.175
4	544.093,97 309.936,147	5	544.119,041 309.934,127	25.152
5	544.119,041 309.934,127	6	544.118,21 309.908,312	25.828

Document care conţine date cu caracter personal, protejat de prevederile Regulamentului (UE) nr. 679/2016 şi Legii 190/2018

Punct început	X / Y	Punct sfârşit	X / Y	Lungime segment (** (m)
6	544.118,21 309.908,312	7	544.120,638 309.845,026	63.333
7	544.120,638 309.845,026	8	544.126,59 309.844,78	5.957
8	544.126,59 309.844,78	9	544.121,45 309.817,47	27.789
9	544.121,45 309.817,47	10	544.112,97 309.818,83	8.588
10	544.112,97 309.818,83	11	544.114,215 309.768,54	50.305
11	544.114,215 309.768,54	12	544.138,361 309.773,097	24.572
12	544.138,361 309.773,097	13	544.121,932 309.980,181	207.735
13	544.121,932 309.980,181	14	544.121,928 309.980,181	0.004
14	544.121,928 309.980,181	1	544.080,163 309.976,21	41.953

**** Lungimile segmentelor sunt determinate în planul de proiecţie Stereo 70 şi sunt rotunjite la 1 milimetru.**
***** Distanţa dintre puncte este formată din segmente cumulate ce sunt mai mici decât valoarea 1 milimetru.**

Neutilizabil in circuitul civil

DATE DESPRE IMOBILUL NR. 59865

Oficiul de Cadastru şi Publicitate Imobiliară TELEORMAN
Biroul de Cadastru şi Publicitate Imobiliară Videle

A. Partea I. Descrierea imobilului

Nr. CF vechi:940
Nr. cadastral vechi:981

TEREN Extravilan

Adresa: Jud. Teleorman

Nr. Crt	Nr cadastral Nr. topografic	Suprafaţa* (mp)	Observaţii / Referinţe
A1	22265	985	Sector cadastral:15 Teren neimprejmuit; Sonda 890

B. Partea II. Proprietari şi acte

Inscrieri privitoare la dreptul de proprietate şi alte drepturi reale		Referinţe
468 / 30/08/2004		
Act Administrativ nr. 8170, din 24/02/2003 emis de MINISTERUL INDUSTRIEI SI RESURSELOR;		
B1	Intabulare, drept de PROPRIETATE, dobandit prin Lege, cota actuala 1/1, cota initiala 1/1	A1
	1) **OMV PETROM SA**, CIF:1590082	
	OBSERVATII: (provenita din conversia CF 940)	

C. Partea III. SARCINI .

Inscrieri privind dezmembramintele dreptului de proprietate, drepturi reale de garanţie şi sarcini	Referinţe
NU SUNT	

Neutilizabil în circuitul civil

Anexa Nr. 1 La Partea I

Teren

Nr cadastral	Suprafaţa (mp)*	Observaţii / Referinţe
22265	985	Sonda 890

* Suprafaţa este determinată in planul de proiecţie Stereo 70.

DETALII LINIARE IMOBIL

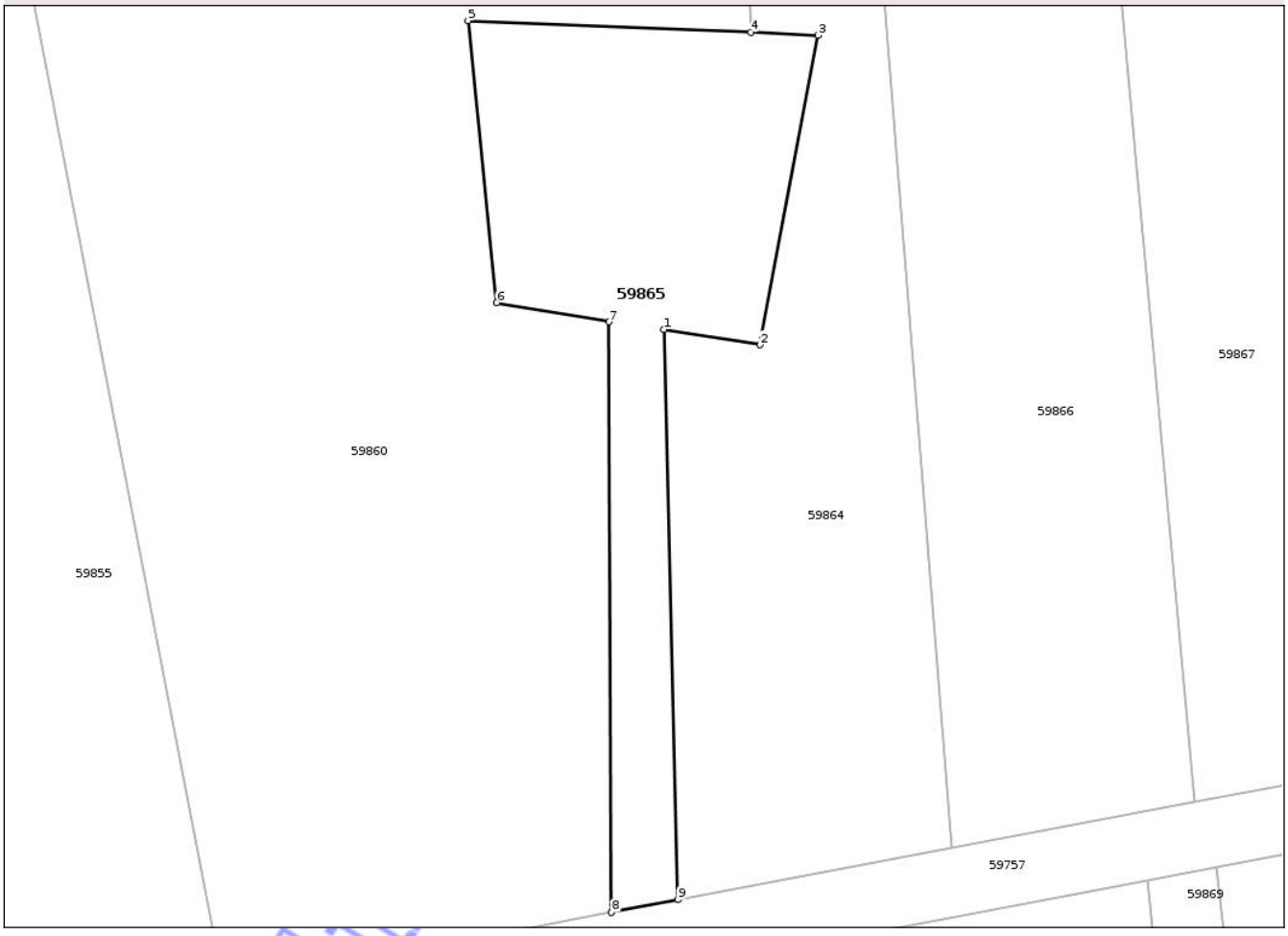

Date referitoare la teren

Crt	Categorie folosință	Intra vilan	Suprafaţa (mp)	Tarla	Parcelă	Nr. topo	Observaţii / Referinţe
1	curti constructii	NU	710	92	860/2	-	
2	drum	NU	275	92	860/2	-	

Lungime Segmente
1) Valorile lungimilor segmentelor sunt obţinute din proiecţie în plan.

Punct început	X / Y	Punct sfârşit	X / Y	Lungime segment (** (m)
1	544.112,97 309.818,83	2	544.121,45 309.817,47	8.588
2	544.121,45 309.817,47	3	544.126,59 309.844,78	27.789
3	544.126,59 309.844,78	4	544.120,638 309.845,026	5.957
4	544.120,638 309.845,026	5	544.095,68 309.846,06	24.979

Document care conține date cu caracter personal, protejat de prevederile Regulamentului (UE) nr. 679/2016 și Legii 190/2018

Punct început	X / Y	Punct sfârşit	X / Y	Lungime segment (** (m)
5	544.095,68 309.846,06	6	544.098,21 309.821,19	24.998
6	544.098,21 309.821,19	7	544.108,107 309.819,507	10.039
7	544.108,107 309.819,507	8	544.108,358 309.767,424	52.084
8	544.108,358 309.767,424	9	544.114,215 309.768,54	5.962
9	544.114,215 309.768,54	1	544.112,97 309.818,83	50.305

**** Lungimile segmentelor sunt determinate în planul de proiecţie Stereo 70 şi sunt rotunjite la 1 milimetru.**
***** Distanţa dintre puncte este formată din segmente cumulate ce sunt mai mici decât valoarea 1 milimetru.**

Neutilizabil in circuitul civil

DATE DESPRE IMOBILUL NR. 59866

Oficiul de Cadastru şi Publicitate Imobiliară TELEORMAN
Biroul de Cadastru şi Publicitate Imobiliară Videle

A. Partea I. Descrierea imobilului

TEREN Extravilan

Adresa: Jud. Teleorman

Nr. Crt	Nr cadastral Nr. topografic	Suprafaţa* (mp)	Observaţii / Referinţe
A1	26853	4.253	Sector cadastral:15 Teren neimprejmuit;

B. Partea II. Proprietari şi acte

Inscrieri privitoare la dreptul de proprietate şi alte drepturi reale		Referinţe
2073 / 07/02/2022		
Hotarare Judecatoreasca nr. 624/2003, din 10/06/2003 emis de JUDECATORIA VIDELE (Sentinta civila nr.440 in dosar nr.; SC 440 ; act administrativ nr Titlu de proprietate nr.901578 din 08.07.2003, emis de CJSDPT TELEORMAN);		
B1	Intabulare, drept de PROPRIETATE, cu titlu de partaj, bun propriu, dobandit prin Hotarare Judecatoreasca, cota actuala 1/1, cota initiala 1/1	A1
	1) **STOCHIŢĂ MIHAI**	

C. Partea III. SARCINI .

Inscrieri privind dezmembramintele dreptului de proprietate, drepturi reale de garanţie şi sarcini	Referinţe
NU SUNT	

Neutilizabil în circuitul civil

Anexa Nr. 1 La Partea I

Teren

Nr cadastral	Suprafaţa (mp)*	Observaţii / Referinţe
26853	4.253	

* Suprafaţa este determinată in planul de proiecţie Stereo 70.

DETALII LINIARE IMOBIL



Date referitoare la teren

Crt	Categorie folosinţă	Intra vilan	Suprafaţa (mp)	Tarla	Parcelă	Nr. topo	Observaţii / Referinţe
1	arabil	NU	4.253	92	17	-	

Lungime Segmente

1) Valorile lungimilor segmentelor sunt obţinute din proiecţie în plan.

Punct început	X / Y	Punct sfârşit	X / Y	Lungime segment (** (m)
1	544.138,361 309.773,097	2	544.159,822 309.777,131	21.837
2	544.159,822 309.777,131	3	544.141,267 309.982,02	205.727
3	544.141,267 309.982,02	4	544.121,932 309.980,181	19.422
4	544.121,932 309.980,181	1	544.138,361 309.773,097	207.735

**** Lungimile segmentelor sunt determinate în planul de proiecţie Stereo 70 şi sunt rotunjite la 1 milimetru.**

Document care conţine date cu caracter personal, protejat de prevederile Regulamentului (UE) nr. 679/2016 şi Legii 190/2018

***** Distanţa dintre puncte este formată din segmente cumulate ce sunt mai mici decât valoarea 1 milimetru.**

Neutilizabil in circuitul civil

DATE DESPRE IMOBILUL NR. 59867

Oficiul de Cadastru şi Publicitate Imobiliară TELEORMAN
Biroul de Cadastru şi Publicitate Imobiliară Videle

A. Partea I. Descrierea imobilului

TEREN Extravilan

Adresa: Jud. Teleorman

Nr. Crt	Nr cadastral Nr. topografic	Suprafaţa* (mp)	Observaţii / Referinţe
A1		4.404	Sector cadastral:15 Teren neimprejmuit;

B. Partea II. Proprietari şi acte

Inscrieri privitoare la dreptul de proprietate şi alte drepturi reale		Referinţe
/		
Act Notarial nr. 136, din 24/09/2020 emis de NP ILEANA ALEXE;		
B1	Intabulare, drept de PROPRIETATE, cu titlu de moștenire, dobandit prin Succesiune, cota actuala 1/1, cota initiala 1/1	A1
	1) **CONSTANTIN BRÎNDUȘA**	

C. Partea III. SARCINI .

Inscrieri privind dezmembramintele dreptului de proprietate, drepturi reale de garanţie şi sarcini	Referinţe
NU SUNT	

Neutilizabil în circuitul civil

Anexa Nr. 1 La Partea I

Teren

Nr cadastral	Suprafaţa (mp)*	Observaţii / Referinţe
	4.404	

* Suprafaţa este determinată in planul de proiecţie Stereo 70.

DETALII LINIARE IMOBIL

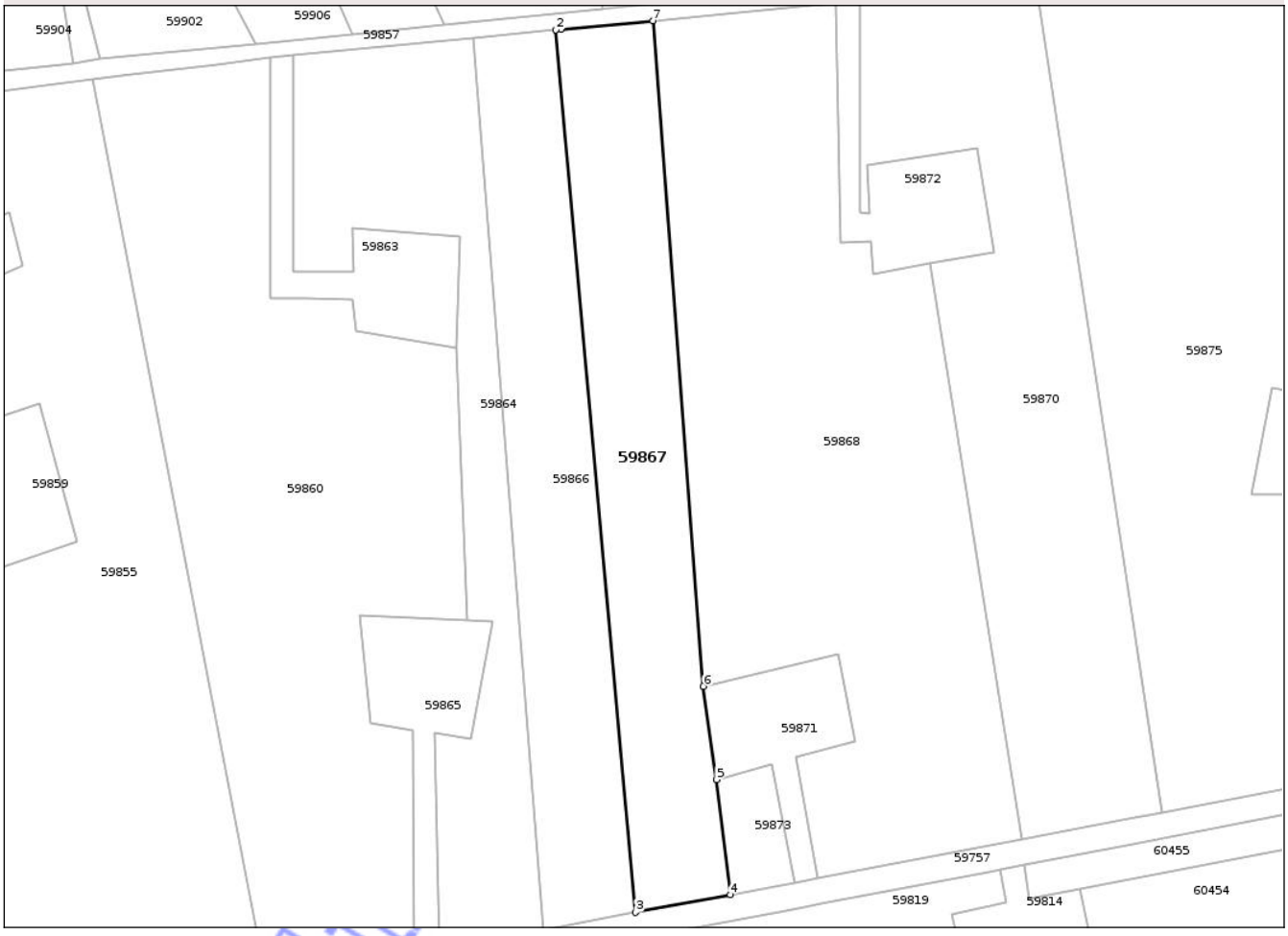

Date referitoare la teren

Crt	Categorie folosinţă	Intra vilan	Suprafaţa (mp)	Tarla	Parcelă	Nr. topo	Observaţii / Referinţe
1	arabil	NU	4.404	92	16	-	

Lungime Segmente

1) Valorile lungimilor segmentelor sunt obţinute din proiecţie în plan.

Punct început	X / Y	Punct sfârşit	X / Y	Lungime segment (** (m)
1	544.142,477 309.982,135	2	544.141,267 309.982,02	1.215
2	544.141,267 309.982,02	3	544.159,822 309.777,131	205.727
3	544.159,822 309.777,131	4	544.181,79 309.781,26	22.353
4	544.181,79 309.781,26	5	544.178,529 309.807,964	26.902
5	544.178,529 309.807,964	6	544.175,57 309.829,64	21.877

Document care conţine date cu caracter personal, protejat de prevederile Regulamentului (UE) nr. 679/2016 şi Legii 190/2018

Punct început	X / Y	Punct sfârşit	X / Y	Lungime segment (** (m)
6	544.175,57 309.829,64	7	544.163,82 309.984,165	154.971
7	544.163,82 309.984,165	1	544.142,477 309.982,135	21.439

**** Lungimile segmentelor sunt determinate în planul de proiecţie Stereo 70 şi sunt rotunjite la 1 milimetru.**
***** Distanţa dintre puncte este formată din segmente cumulate ce sunt mai mici decât valoarea 1 milimetru.**

Neutilizabil in circuitul civil

DATE DESPRE IMOBILUL NR. 59868

Oficiul de Cadastru şi Publicitate Imobiliară TELEORMAN
Biroul de Cadastru şi Publicitate Imobiliară Videle

A. Partea I. Descrierea imobilului

TEREN Extravilan

Adresa: Jud. Teleorman

Nr. Crt	Nr cadastral Nr. topografic	Suprafaţa* (mp)	Observaţii / Referinţe
A1	26989	10.370	Sector cadastral:15 Teren neimprejmuit;

B. Partea II. Proprietari şi acte

Inscrieri privitoare la dreptul de proprietate şi alte drepturi reale		Referinţe
6689 / 21/04/2022		
Act Notarial nr. 1654, din 11/12/2015 emis de NP EFRIM MIRELA (Contract de partaj voluntar aut. sub nr. ; act administrativ nr Certificat de atestare fiscală nr. 7153 din 15.04.2022, emis de PRIMARIA ORASULUI VIDELE);		
B1	Intabulare, drept de PROPRIETATE, cu titlu de partaj, bun propriu, dobandit prin Conventie, cota actuala 1/1, cota initiala 1/1	A1
	1) **IUGA TUDOR**	

C. Partea III. SARCINI .

Inscrieri privind dezmembramintele dreptului de proprietate, drepturi reale de garanţie şi sarcini	Referinţe
NU SUNT	

Neutilizabil în circuitul civil

Anexa Nr. 1 La Partea I

Teren

Nr cadastral	Suprafaţa (mp)*	Observaţii / Referinţe
26989	10.370	

* Suprafaţa este determinată in planul de proiecţie Stereo 70.

DETALII LINIARE IMOBIL



Date referitoare la teren

Crt	Categorie folosinţă	Intra vilan	Suprafaţa (mp)	Tarla	Parcelă	Nr. topo	Observaţii / Referinţe
1	arabil	NU	10.370	92	13	-	

Lungime Segmente

1) Valorile lungimilor segmentelor sunt obţinute din proiecţie în plan.

Punct început	X / Y	Punct sfârşit	X / Y	Lungime segment (** (m)
1	544.206,476 309.988,221	2	544.163,82 309.984,165	42.848
2	544.163,82 309.984,165	3	544.175,57 309.829,64	154.971
3	544.175,57 309.829,64	4	544.206,99 309.837,14	32.303
4	544.206,99 309.837,14	5	544.210,77 309.816,85	20.639
5	544.210,77 309.816,85	6	544.197,02 309.813,06	14.263

Document care conţine date cu caracter personal, protejat de prevederile Regulamentului (UE) nr. 679/2016 şi Legii 190/2018

Punct început	X / Y	Punct sfârşit	X / Y	Lungime segment (** (m)
6	544.197,02 309.813,06	7	544.202,19 309.785,107	28.427
7	544.202,19 309.785,107	8	544.249,624 309.794,112	48.281
8	544.249,624 309.794,112	9	544.228,154 309.927,754	135.356
9	544.228,154 309.927,754	10	544.214,915 309.925,376	13.451
10	544.214,915 309.925,376	11	544.214,53 309.932,839	7.473
11	544.214,53 309.932,839	12	544.207,519 309.932,711	7.012
12	544.207,519 309.932,711	1	544.206,476 309.988,221	55.52

**** Lungimile segmentelor sunt determinate în planul de proiecţie Stereo 70 şi sunt rotunjite la 1 milimetru.**
***** Distanţa dintre puncte este formată din segmente cumulate ce sunt mai mici decât valoarea 1 milimetru.**

Neutilizabil in circuitul civil

DATE DESPRE IMOBILUL NR. 59869

Oficiul de Cadastru şi Publicitate Imobiliară TELEORMAN
Biroul de Cadastru şi Publicitate Imobiliară Videle

A. Partea I. Descrierea imobilului

TEREN Extravilan

Adresa: Jud. Teleorman

Nr. Crt	Nr cadastral Nr. topografic	Suprafaţa* (mp)	Observaţii / Referinţe
A1		787	Sector cadastral:15 Teren neimprejmuit; Sonda 3223

B. Partea II. Proprietari şi acte

Inscrieri privitoare la dreptul de proprietate şi alte drepturi reale		Referinţe
/		
Act Administrativ nr. 23306, din 04/12/2024 emis de PRIMĂRIA ORAȘULUI VIDELE;		
B1	Inscrierea posesiei, drept de PROPRIETATE, dobandit prin Lege, cota actuala 1/1, cota initiala 1/1	A1
	1) **NEIDENTIFICAT NEIDENTIFICAT**	
Act Normativ nr. 7, din 13/03/1996 emis de PARLAMENTUL ROMÂNIEI (art. 13);		
B2	Se noteaza mentiunea de proprietar neidentificat	A1

C. Partea III. SARCINI .

Inscrieri privind dezmembramintele dreptului de proprietate, drepturi reale de garanţie şi sarcini	Referinţe
NU SUNT	

Neutilizabil în circuitul civil

Anexa Nr. 1 La Partea I

Teren

Nr cadastral	Suprafaţa (mp)*	Observaţii / Referinţe
	787	Sonda 3223

* Suprafaţa este determinată in planul de proiecţie Stereo 70.

DETALII LINIARE IMOBIL

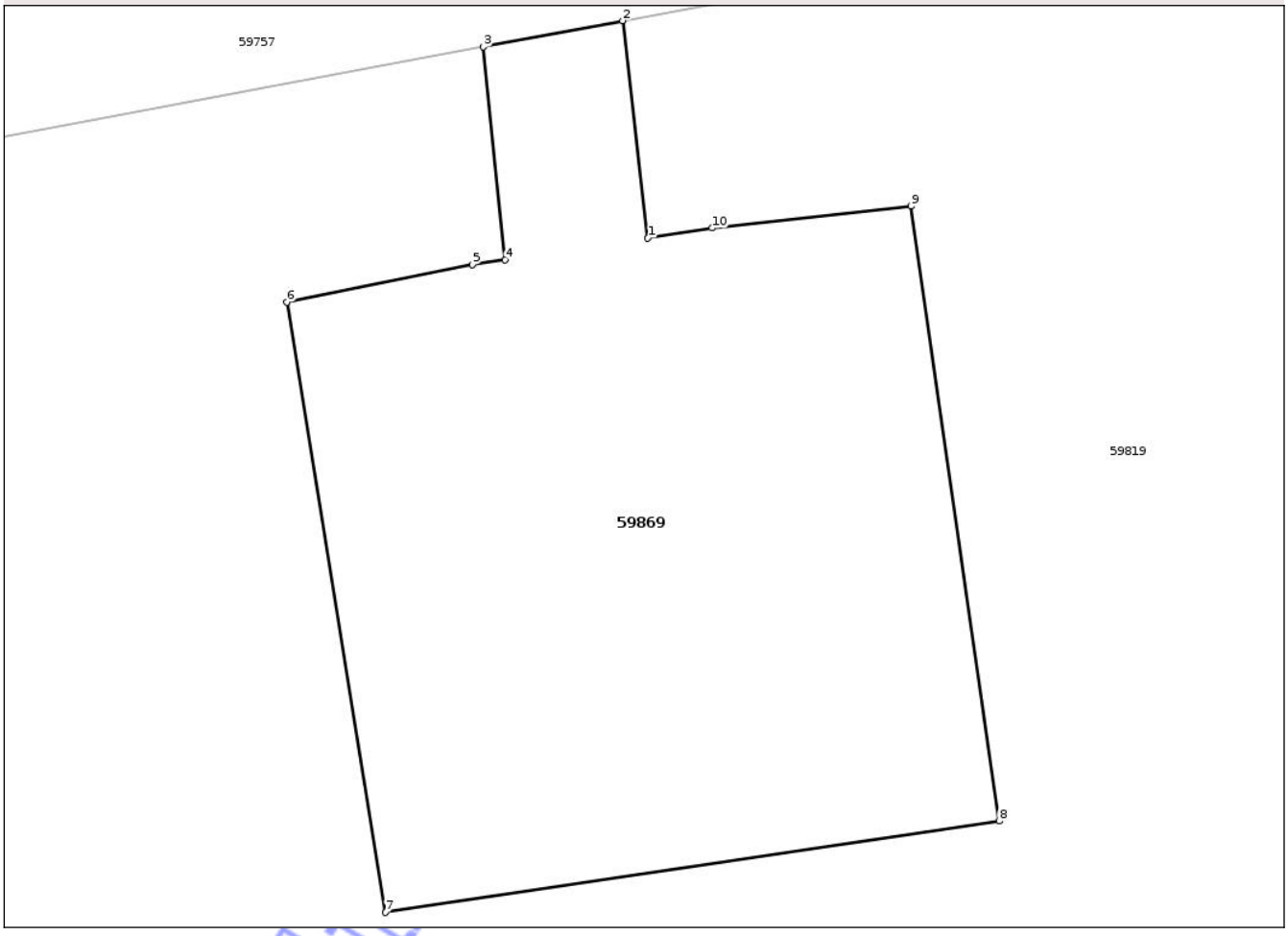

Date referitoare la teren

Crt	Categorie folosinţă	Intra vilan	Suprafaţa (mp)	Tarla	Parcelă	Nr. topo	Observaţii / Referinţe
1	curti constructii	NU	730	91/1	860/12	-	
2	drum	NU	57	91/1	-	-	

Lungime Segmente
1) Valorile lungimilor segmentelor sunt obţinute din proiecţie în plan.

Punct început	X / Y	Punct sfârşit	X / Y	Lungime segment (** (m)
1	544.162,832 309.762,021	2	544.161,74 309.771,386	9.428
2	544.161,74 309.771,386	3	544.155,723 309.770,255	6.122
3	544.155,723 309.770,255	4	544.156,674 309.761,077	9.227
4	544.156,674 309.761,077	5	544.155,256 309.760,86	1.435

Document care conţine date cu caracter personal, protejat de prevederile Regulamentului (UE) nr. 679/2016 şi Legii 190/2018

Punct început	X / Y	Punct sfârşit	X / Y	Lungime segment (** (m)
5	544.155,256 309.760,86	6	544.147,253 309.759,253	8.163
6	544.147,253 309.759,253	7	544.151,502 309.732,928	26.666
7	544.151,502 309.732,928	8	544.177,998 309.736,874	26.788
8	544.177,998 309.736,874	9	544.174,199 309.763,388	26.785
9	544.174,199 309.763,388	10	544.165,602 309.762,446	8.648
10	544.165,602 309.762,446	1	544.162,832 309.762,021	2.802

**** Lungimile segmentelor sunt determinate în planul de proiecţie Stereo 70 şi sunt rotunjite la 1 milimetru.**
***** Distanţa dintre puncte este formată din segmente cumulate ce sunt mai mici decât valoarea 1 milimetru.**

Neutilizabil in circuitul civil

DATE DESPRE IMOBILUL NR. 59870

Oficiul de Cadastru şi Publicitate Imobiliară TELEORMAN
Biroul de Cadastru şi Publicitate Imobiliară Videle

A. Partea I. Descrierea imobilului

TEREN Extravilan

Adresa: Jud. Teleorman

Nr. Crt	Nr cadastral Nr. topografic	Suprafaţa* (mp)	Observaţii / Referinţe
A1		6.657	Sector cadastral:15 Teren neimprejmuit;

B. Partea II. Proprietari şi acte

Inscrieri privitoare la dreptul de proprietate şi alte drepturi reale		Referinţe
/		
Act Administrativ nr. 09-01268, din 10/01/1995 emis de CJSDPAT TELEORMAN;		
B1	Intabulare, drept de PROPRIETATE, Legea 18/1991, dobandit prin Reconstituire, cota actuala 1/1, cota initiala 1/1	A1
	1) **ENE RADA**	

C. Partea III. SARCINI .

Inscrieri privind dezmembramintele dreptului de proprietate, drepturi reale de garanţie şi sarcini	Referinţe
NU SUNT	

Neutilizabil în circuitul civil

Anexa Nr. 1 La Partea I

Teren

Nr cadastral	Suprafaţa (mp)*	Observaţii / Referinţe
	6.657	

* Suprafaţa este determinată in planul de proiecţie Stereo 70.

DETALII LINIARE IMOBIL

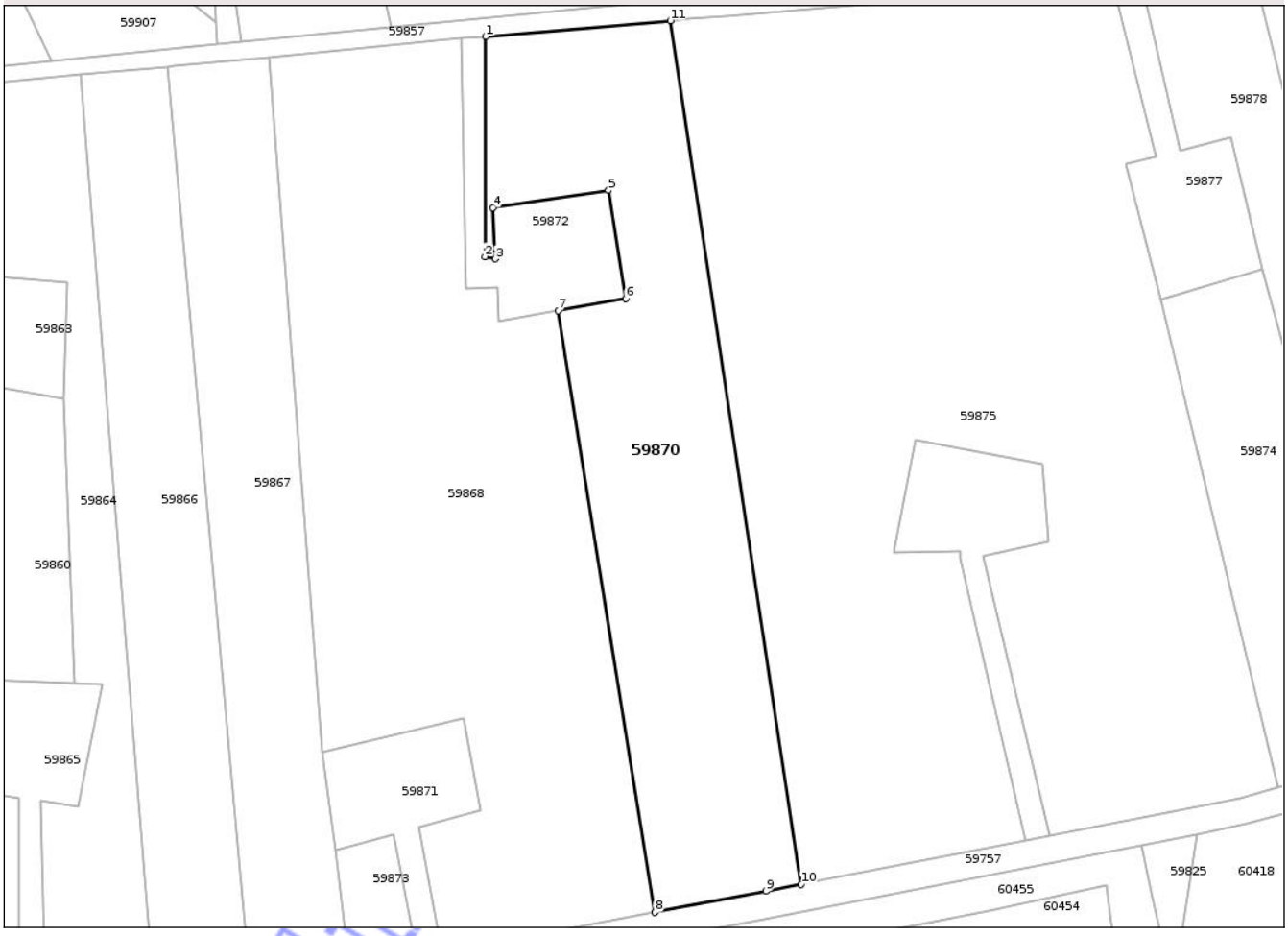

Date referitoare la teren

Crt	Categorie folosinţă	Intra vilan	Suprafaţa (mp)	Tarla	Parcelă	Nr. topo	Observaţii / Referinţe
1	arabil	NU	6.657	92	10	-	

Lungime Segmente
1) Valorile lungimilor segmentelor sunt obţinute din proiecţie în plan.

Punct început	X / Y	Punct sfârşit	X / Y	Lungime segment (** (m)
1	544.211,989 309.988,683	2	544.211,818 309.939,792	48.891
2	544.211,818 309.939,792	3	544.214,198 309.939,28	2.434
3	544.214,198 309.939,28	4	544.213,611 309.950,686	11.421
4	544.213,611 309.950,686	5	544.239,327 309.954,508	25.998
5	544.239,327 309.954,508	6	544.243,121 309.930,442	24.363

Document care conţine date cu caracter personal, protejat de prevederile Regulamentului (UE) nr. 679/2016 şi Legii 190/2018

Punct început	X / Y	Punct sfârşit	X / Y	Lungime segment (** (m)
6	544.243,121 309.930,442	7	544.228,154 309.927,754	15.206
7	544.228,154 309.927,754	8	544.249,624 309.794,112	135.356
8	544.249,624 309.794,112	9	544.274,299 309.798,846	25.125
9	544.274,299 309.798,846	10	544.282,185 309.800,376	8.033
10	544.282,185 309.800,376	11	544.253,065 309.992,208	194.03
11	544.253,065 309.992,208	1	544.211,989 309.988,683	41.227

**** Lungimile segmentelor sunt determinate în planul de proiecţie Stereo 70 şi sunt rotunjite la 1 milimetru.**
***** Distanţa dintre puncte este formată din segmente cumulate ce sunt mai mici decât valoarea 1 milimetru.**

Neutilizabil in circuitul civil

DATE DESPRE IMOBILUL NR. 59871

Oficiul de Cadastru şi Publicitate Imobiliară TELEORMAN
Biroul de Cadastru şi Publicitate Imobiliară Videle

A. Partea I. Descrierea imobilului

Nr. CF vechi:940
Nr. cadastral vechi:1298

TEREN Extravilan

Adresa: Jud. Teleorman

Nr. Crt	Nr cadastral Nr. topografic	Suprafaţa* (mp)	Observaţii / Referinţe
A1	22802	852	Sector cadastral:15 Teren neimprejmuit; Sonda 3322 Videle Vest

B. Partea II. Proprietari şi acte

Inscrieri privitoare la dreptul de proprietate şi alte drepturi reale		Referinţe
468 / 30/08/2004		
Act Administrativ nr. 8170, din 24/02/2003 emis de MINISTERUL INDUSTRIEI SI RESURSELOR;		
B1	Intabulare, drept de PROPRIETATE, dobandit prin Lege, cota actuala 1/1, cota initiala 1/1	A1
	1) **OMV PETROM SA**, CIF:1590082	
	OBSERVATII: (provenita din conversia CF 940)	

C. Partea III. SARCINI .

Inscrieri privind dezmembramintele dreptului de proprietate, drepturi reale de garanţie şi sarcini	Referinţe
NU SUNT	

Neutilizabil în circuitul civil

Anexa Nr. 1 La Partea I

Teren

Nr cadastral	Suprafaţa (mp)*	Observaţii / Referinţe
22802	852	Sonda 3322 Videle Vest

* Suprafaţa este determinată in planul de proiecţie Stereo 70.

DETALII LINIARE IMOBIL

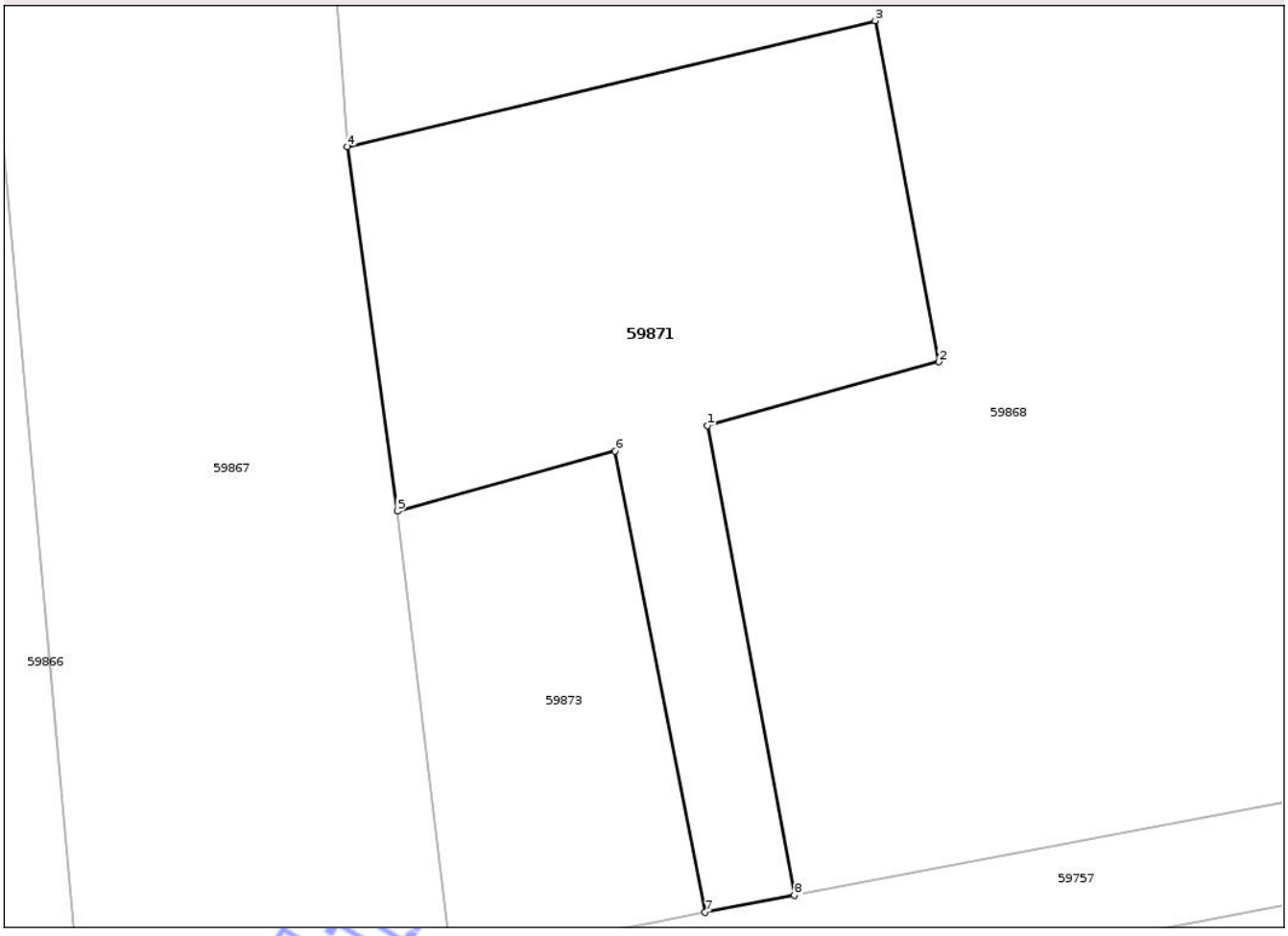

Date referitoare la teren

Crt	Categorie folosinţă	Intra vilan	Suprafaţa (mp)	Tarla	Parcelă	Nr. topo	Observaţii / Referinţe
1	curti constructii	NU	695	92	871	-	
2	drum	NU	157	92	871	-	

Lungime Segmente
1) Valorile lungimilor segmentelor sunt obţinute din proiecţie în plan.

Punct început	X / Y	Punct sfârşit	X / Y	Lungime segment (** (m)
1	544.197,02 309.813,06	2	544.210,77 309.816,85	14.263
2	544.210,77 309.816,85	3	544.206,99 309.837,14	20.639
3	544.206,99 309.837,14	4	544.175,57 309.829,64	32.303
4	544.175,57 309.829,64	5	544.178,529 309.807,964	21.877

Document care conţine date cu caracter personal, protejat de prevederile Regulamentului (UE) nr. 679/2016 şi Legii 190/2018

Punct început	X / Y	Punct sfârşit	X / Y	Lungime segment (** (m)
5	544.178,529 309.807,964	6	544.191,5 309.811,54	13.455
6	544.191,5 309.811,54	7	544.196,875 309.784,1	27.961
7	544.196,875 309.784,1	8	544.202,19 309.785,107	5.41
8	544.202,19 309.785,107	1	544.197,02 309.813,06	28.427

** Lungimile segmentelor sunt determinate în planul de proiecţie Stereo 70 şi sunt rotunjite la 1 milimetru.
*** Distanţa dintre puncte este formată din segmente cumulate ce sunt mai mici decât valoarea 1 milimetru.

Neutilizabil in circuitul civil

DATE DESPRE IMOBILUL NR. 59872

Oficiul de Cadastru şi Publicitate Imobiliară TELEORMAN
Biroul de Cadastru şi Publicitate Imobiliară Videle

A. Partea I. Descrierea imobilului

Nr. CF vechi:940
Nr. cadastral vechi:1373

TEREN Extravilan

Adresa: Jud. Teleorman

Nr. Crt	Nr cadastral Nr. topografic	Suprafaţa* (mp)	Observaţii / Referinţe
A1	22126	967	Sector cadastral:15 Teren neimprejmuit; Sonda 3403 Videle Vest

B. Partea II. Proprietari şi acte

Inscrieri privitoare la dreptul de proprietate şi alte drepturi reale		Referinţe
468 / 30/08/2004		
Act Administrativ nr. 8170, din 24/02/2003 emis de MINISTERUL INDUSTRIEI SI RESURSELOR (SERIA MO3 NR);		
B1	Intabulare, drept de PROPRIETATE, cu titlu de drept atestare, dobandit prin Lege, cota actuala 1/1, cota initiala 1/1	A1
	1) **OMV PETROM SA**, CIF:1590082	
	OBSERVATII: (provenita din conversia CF 940)	

C. Partea III. SARCINI .

Inscrieri privind dezmembramintele dreptului de proprietate, drepturi reale de garanţie şi sarcini	Referinţe
NU SUNT	

Neutilizabil în circuitul civil

Anexa Nr. 1 La Partea I

Teren

Nr cadastral	Suprafaţa (mp)*	Observaţii / Referinţe
22126	967	Sonda 3403 Videle Vest

* Suprafaţa este determinată in planul de proiecţie Stereo 70.

DETALII LINIARE IMOBIL



Date referitoare la teren

Crt	Categorie folosinţă	Intra vilan	Suprafaţa (mp)	Tarla	Parcelă	Nr. topo	Observaţii / Referinţe
1	curti constructii	NU	677	92	871	-	
2	drum	NU	290	92	871	-	

Lungime Segmente
1) Valorile lungimilor segmentelor sunt obţinute din proiecţie în plan.

Punct început	X / Y	Punct sfârşit	X / Y	Lungime segment (** (m)
1	544.214,198 309.939,28	2	544.211,818 309.939,792	2.434
2	544.211,818 309.939,792	3	544.211,989 309.988,683	48.891
3	544.211,989 309.988,683	4	544.206,476 309.988,221	5.532
4	544.206,476 309.988,221	5	544.207,519 309.932,711	55.52

Document care conţine date cu caracter personal, protejat de prevederile Regulamentului (UE) nr. 679/2016 şi Legii 190/2018

Punct început	X / Y	Punct sfârşit	X / Y	Lungime segment (** (m)
5	544.207,519 309.932,711	6	544.214,53 309.932,839	7.012
6	544.214,53 309.932,839	7	544.214,915 309.925,376	7.473
7	544.214,915 309.925,376	8	544.228,154 309.927,754	13.451
8	544.228,154 309.927,754	9	544.243,121 309.930,442	15.206
9	544.243,121 309.930,442	10	544.239,327 309.954,508	24.363
10	544.239,327 309.954,508	11	544.213,611 309.950,686	25.998
11	544.213,611 309.950,686	1	544.214,198 309.939,28	11.421

**** Lungimile segmentelor sunt determinate în planul de proiecţie Stereo 70 şi sunt rotunjite la 1 milimetru.**
***** Distanţa dintre puncte este formată din segmente cumulate ce sunt mai mici decât valoarea 1 milimetru.**

Neutilizabil in circuitul civil

DATE DESPRE IMOBILUL NR. 59873

Oficiul de Cadastru şi Publicitate Imobiliară TELEORMAN
Biroul de Cadastru şi Publicitate Imobiliară Videle

A. Partea I. Descrierea imobilului

TEREN Extravilan

Adresa: Jud. Teleorman

Nr. Crt	Nr cadastral Nr. topografic	Suprafaţa* (mp)	Observaţii / Referinţe
A1		394	Sector cadastral:15 Teren neimprejmuit;

B. Partea II. Proprietari şi acte

Inscrieri privitoare la dreptul de proprietate şi alte drepturi reale		Referinţe
/		
Act Administrativ nr. 23306, din 04/12/2024 emis de PRIMĂRIA ORAȘULUI VIDELE;		
B1	Inscrierea posesiei, drept de PROPRIETATE, dobandit prin Lege, cota actuala 1/1, cota initiala 1/1	A1
	1) **NEIDENTIFICAT NEIDENTIFICAT**	
Act Normativ nr. 7, din 13/03/1996 emis de PARLAMENTUL ROMÂNIEI (art. 13);		
B2	Se noteaza mentiunea de proprietar neidentificat	A1

C. Partea III. SARCINI .

Inscrieri privind dezmembramintele dreptului de proprietate, drepturi reale de garanţie şi sarcini	Referinţe
NU SUNT	

Neutilizabil în circuitul civil

Anexa Nr. 1 La Partea I

Teren

Nr cadastral	Suprafaţa (mp)*	Observaţii / Referinţe
	394	

* Suprafaţa este determinată in planul de proiecţie Stereo 70.

DETALII LINIARE IMOBIL

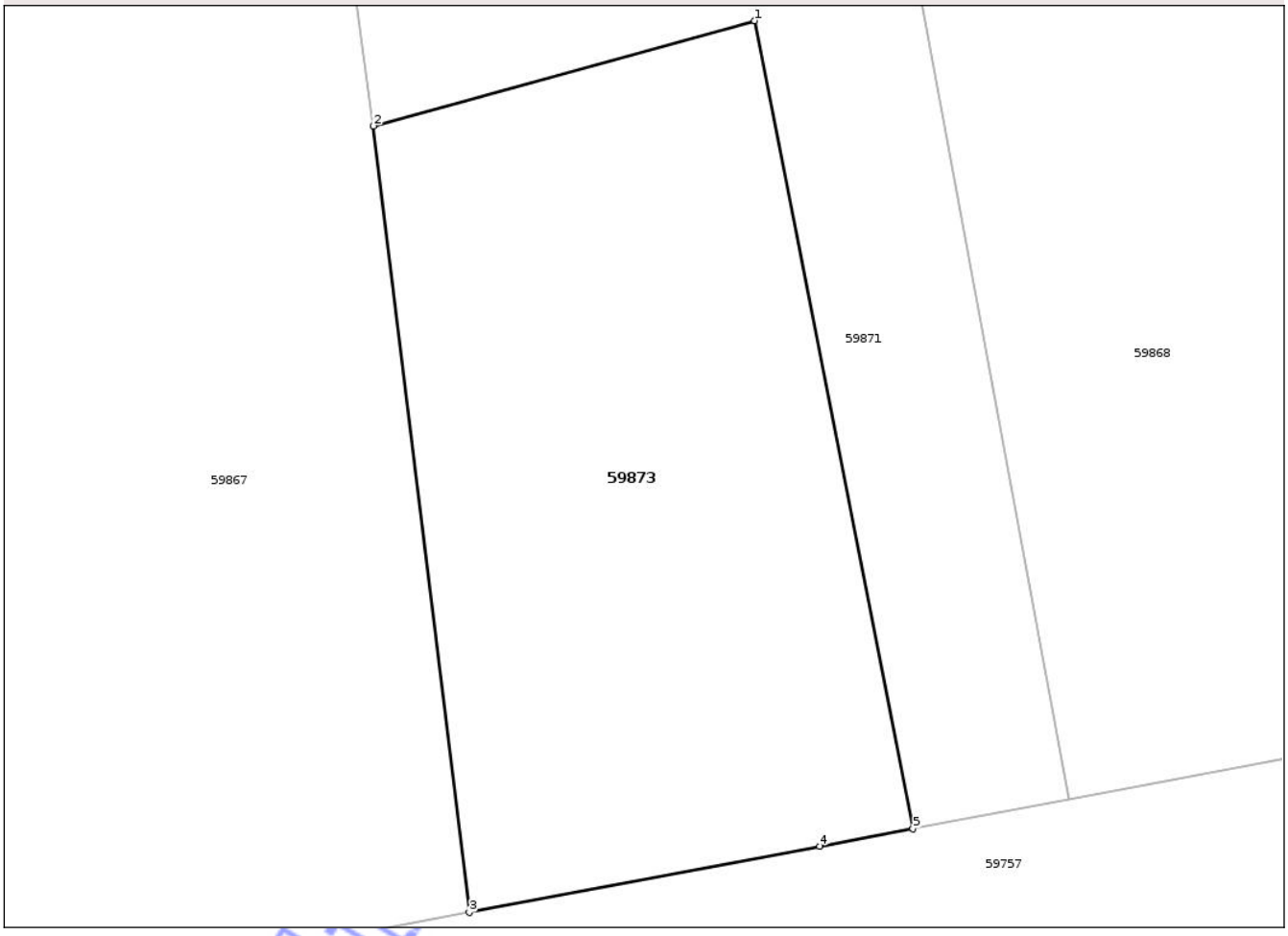

Date referitoare la teren

Crt	Categorie folosinţă	Intra vilan	Suprafaţa (mp)	Tarla	Parcelă	Nr. topo	Observaţii / Referinţe
1	neproductiv	NU	394	92	13/1	-	

Lungime Segmente

1) Valorile lungimilor segmentelor sunt obţinute din proiecţie în plan.

Punct început	X / Y	Punct sfârşit	X / Y	Lungime segment (** (m)
1	544.191,5 309.811,54	2	544.178,529 309.807,964	13.455
2	544.178,529 309.807,964	3	544.181,79 309.781,26	26.902
3	544.181,79 309.781,26	4	544.193,71 309.783,5	12.129
4	544.193,71 309.783,5	5	544.196,875 309.784,1	3.221
5	544.196,875 309.784,1	1	544.191,5 309.811,54	27.961

Document care conţine date cu caracter personal, protejat de prevederile Regulamentului (UE) nr. 679/2016 şi Legii 190/2018

**** Lungimile segmentelor sunt determinate în planul de proiecţie Stereo 70 şi sunt rotunjite la 1 milimetru.**
***** Distanţa dintre puncte este formată din segmente cumulate ce sunt mai mici decât valoarea 1 milimetru.**

Neutilizabil in circuitul civil

DATE DESPRE IMOBILUL NR. 59874

Oficiul de Cadastru şi Publicitate Imobiliară TELEORMAN
Biroul de Cadastru şi Publicitate Imobiliară Videle

A. Partea I. Descrierea imobilului

TEREN Extravilan

Adresa: Jud. Teleorman

Nr. Crt	Nr cadastral Nr. topografic	Suprafaţa* (mp)	Observaţii / Referinţe
A1		2.805	Sector cadastral:15 Teren neimprejmuit;

B. Partea II. Proprietari şi acte

Inscrieri privitoare la dreptul de proprietate şi alte drepturi reale		Referinţe
/		
Act Administrativ nr. 09-01278, din 12/01/1995 emis de CJSDPAT TELEORMAN;		
B1	Intabulare, drept de PROPRIETATE, Legea 18/1991, dobandit prin Reconstituire, cota actuala 1/1, cota initiala 1/1	A1
	1) **NEAGOE VASILE**	

C. Partea III. SARCINI .

Inscrieri privind dezmembramintele dreptului de proprietate, drepturi reale de garanţie şi sarcini	Referinţe
NU SUNT	

Neutilizabil în circuitul civil

Anexa Nr. 1 La Partea I

Teren

Nr cadastral	Suprafaţa (mp)*	Observaţii / Referinţe
	2.805	

* Suprafaţa este determinată in planul de proiecţie Stereo 70.

DETALII LINIARE IMOBIL



Date referitoare la teren

Crt	Categorie folosinţă	Intra vilan	Suprafaţa (mp)	Tarla	Parcelă	Nr. topo	Observaţii / Referinţe
1	arabil	NU	2.805	92	7	-	identic cu parcela 6

Lungime Segmente

1) Valorile lungimilor segmentelor sunt obţinute din proiecţie în plan.

Punct început	X / Y	Punct sfârşit	X / Y	Lungime segment (** (m)
1	544.362,13 309.930,371	2	544.388,243 309.821,807	111.66
2	544.388,243 309.821,807	3	544.413,95 309.828,624	26.596
3	544.413,95 309.828,624	4	544.384,698 309.937,027	112.28
4	544.384,698 309.937,027	1	544.362,13 309.930,371	23.529

**** Lungimile segmentelor sunt determinate în planul de proiecţie Stereo 70 şi sunt rotunjite la 1 milimetru.**

Document care conţine date cu caracter personal, protejat de prevederile Regulamentului (UE) nr. 679/2016 şi Legii 190/2018

***** Distanţa dintre puncte este formată din segmente cumulate ce sunt mai mici decât valoarea 1 milimetru.**

Neutilizabil in circuitul civil

DATE DESPRE IMOBILUL NR. 59875

Oficiul de Cadastru şi Publicitate Imobiliară TELEORMAN
Biroul de Cadastru şi Publicitate Imobiliară Videle

A. Partea I. Descrierea imobilului

TEREN Extravilan

Adresa: Jud. Teleorman

Nr. Crt	Nr cadastral Nr. topografic	Suprafaţa* (mp)	Observaţii / Referinţe
A1		18.144	Sector cadastral:15 Teren neimprejmuit;

B. Partea II. Proprietari şi acte

Inscrieri privitoare la dreptul de proprietate şi alte drepturi reale		Referinţe
/		
Act Administrativ nr. 9001035, din 06/08/2009 emis de CJSDPAT TELEORMAN;		
B1	Intabulare, drept de PROPRIETATE, Legea 18/1991, dobandit prin Reconstituire, cota actuala 1/1, cota initiala 1/1	A1
	1) **SPIRIDON VOICU**	

C. Partea III. SARCINI .

Inscrieri privind dezmembramintele dreptului de proprietate, drepturi reale de garanţie şi sarcini	Referinţe
NU SUNT	

Neutilizabil în circuitul civil

Anexa Nr. 1 La Partea I

Teren

Nr cadastral	Suprafaţa (mp)*	Observaţii / Referinţe
	18.144	

* Suprafaţa este determinată in planul de proiecţie Stereo 70.

DETALII LINIARE IMOBIL



Date referitoare la teren

Crt	Categorie folosinţă	Intra vilan	Suprafaţa (mp)	Tarla	Parcelă	Nr. topo	Observaţii / Referinţe
1	arabil	NU	18.144	92	8	-	identic cu parcela 1

Lungime Segmente

1) Valorile lungimilor segmentelor sunt obţinute din proiecţie în plan.

Punct început	X / Y	Punct sfârşit	X / Y	Lungime segment (** (m)
1	544.257,192 309.992,562	2	544.253,065 309.992,208	4.142
3	544.282,185 309.800,376	4	544.332,176 309.810,073	50.923
5	544.317,623 309.872,679	6	544.317,646 309.874,269	1.59
7	544.302,87 309.874,14	8	544.307,63 309.898,97	25.282
9	544.335,92 309.893,57	10	544.337,07 309.876,53	17.079

Punct început	X / Y	Punct sfârşit	X / Y	Lungime segment (** (m)
2	544.253,065 309.992,208	3	544.282,185 309.800,376	194.03
4	544.332,176 309.810,073	5	544.317,623 309.872,679	64.275
6	544.317,646 309.874,269	7	544.302,87 309.874,14	14.777
8	544.307,63 309.898,97	9	544.335,92 309.893,57	28.801
10	544.337,07 309.876,53	11	544.322,68 309.873,34	14.739

Document care conţine date cu caracter personal, protejat de prevederile Regulamentului (UE) nr. 679/2016 şi Legii 190/2018

Punct început	X / Y	Punct sfârşit	X / Y	Lungime segment (** (m)
11	544.322,68 309.873,34	12	544.337,395 309.811,085	63.97
13	544.362,271 309.815,91	14	544.379,921 309.819,6	18.032
15	544.388,243 309.821,807	16	544.362,13 309.930,371	111.66
17	544.354,342 309.960,365	18	544.361,214 309.962,107	7.089
19	544.351,553 310.000,66	20	544.337,771 309.999,477	13.833
21	544.265,431 309.993,269	1	544.257,192 309.992,562	8.269

Punct început	X / Y	Punct sfârşit	X / Y	Lungime segment (** (m)
12	544.337,395 309.811,085	13	544.362,271 309.815,91	25.34
14	544.379,921 309.819,6	15	544.388,243 309.821,807	8.61
16	544.362,13 309.930,371	17	544.354,342 309.960,365	30.989
18	544.361,214 309.962,107	19	544.351,553 310.000,66	39.745
20	544.337,771 309.999,477	21	544.265,431 309.993,269	72.606

**** Lungimile segmentelor sunt determinate în planul de proiecţie Stereo 70 şi sunt rotunjite la 1 milimetru.**
***** Distanţa dintre puncte este formată din segmente cumulate ce sunt mai mici decât valoarea 1 milimetru.**

Neutilizabil in circuitul civil

DATE DESPRE IMOBILUL NR. 59876

Oficiul de Cadastru şi Publicitate Imobiliară TELEORMAN
Biroul de Cadastru şi Publicitate Imobiliară Videle

A. Partea I. Descrierea imobilului

TEREN Extravilan

Adresa: Jud. Teleorman

Nr. Crt	Nr cadastral Nr. topografic	Suprafaţa* (mp)	Observaţii / Referinţe
A1	27570	1.024	Sector cadastral:15 Teren neimprejmuit; Sonda 764 Videle Vest

B. Partea II. Proprietari şi acte

Inscrieri privitoare la dreptul de proprietate şi alte drepturi reale		Referinţe
38525 / 17/10/2023		
Act Administrativ nr. 8170, din 24/02/2003 emis de MINISTERUL INDUSTRIEI SI RESURSELOR (Certificat de atestare a dreptului de proprietate asupra terenurilor nr.; act administrativ nr Certificat de atestare fiscală nr. 1519 din 25.01.2022, emis de Primaria Videle);		
B1	Intabulare, drept de PROPRIETATE, dobandit prin Lege, cota actuala 1/1, cota initiala 1/1	A1
	1) **OMV PETROM SA**, CIF:1590082	

C. Partea III. SARCINI .

Inscrieri privind dezmembramintele dreptului de proprietate, drepturi reale de garanţie şi sarcini	Referinţe
NU SUNT	

Neutilizabil în circuitul civil

Anexa Nr. 1 La Partea I

Teren

Nr cadastral	Suprafaţa (mp)*	Observaţii / Referinţe
27570	1.024	Sonda 764 Videle Vest

* Suprafaţa este determinată in planul de proiecţie Stereo 70.

DETALII LINIARE IMOBIL

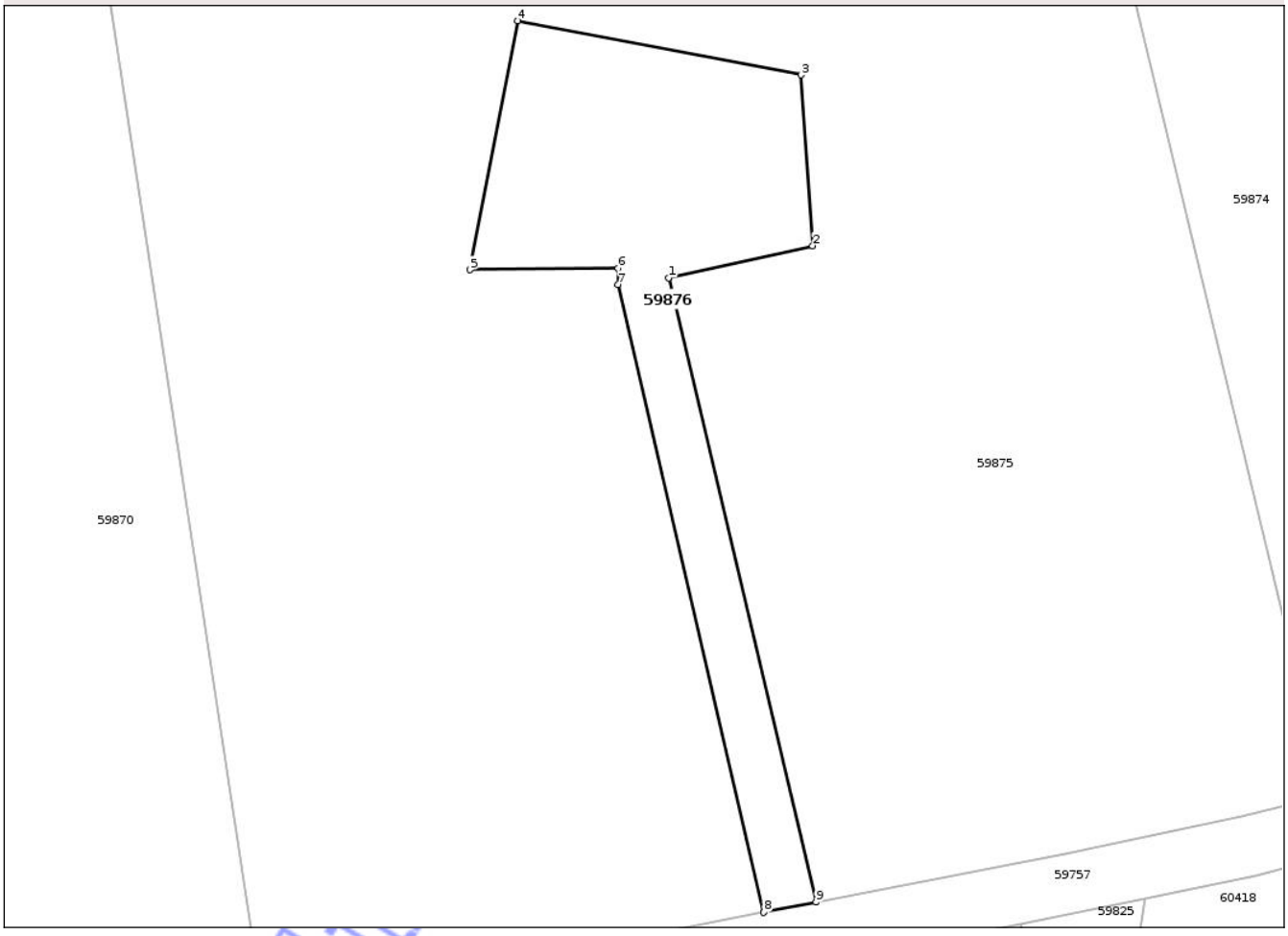

Date referitoare la teren

Crt	Categorie folosinţă	Intra vilan	Suprafaţa (mp)	Tarla	Parcelă	Nr. topo	Observaţii / Referinţe
1	curti constructii	NU	687	92	870	-	
2	drum	NU	337	92	870	-	

Lungime Segmente
1) Valorile lungimilor segmentelor sunt obţinute din proiecţie în plan.

Punct început	X / Y	Punct sfârşit	X / Y	Lungime segment (** (m)
1	544.322,68 309.873,34	2	544.337,07 309.876,53	14.739
2	544.337,07 309.876,53	3	544.335,92 309.893,57	17.079
3	544.335,92 309.893,57	4	544.307,63 309.898,97	28.801
4	544.307,63 309.898,97	5	544.302,87 309.874,14	25.282

Document care conţine date cu caracter personal, protejat de prevederile Regulamentului (UE) nr. 679/2016 şi Legii 190/2018

Punct început	X / Y	Punct sfârşit	X / Y	Lungime segment (** (m)
5	544.302,87 309.874,14	6	544.317,646 309.874,269	14.777
6	544.317,646 309.874,269	7	544.317,623 309.872,679	1.59
7	544.317,623 309.872,679	8	544.332,176 309.810,073	64.275
8	544.332,176 309.810,073	9	544.337,395 309.811,085	5.316
9	544.337,395 309.811,085	1	544.322,68 309.873,34	63.97

**** Lungimile segmentelor sunt determinate în planul de proiecţie Stereo 70 şi sunt rotunjite la 1 milimetru.**
***** Distanţa dintre puncte este formată din segmente cumulate ce sunt mai mici decât valoarea 1 milimetru.**

Neutilizabil in circuitul civil

DATE DESPRE IMOBILUL NR. 59877

Oficiul de Cadastru şi Publicitate Imobiliară TELEORMAN
Biroul de Cadastru şi Publicitate Imobiliară Videle

A. Partea I. Descrierea imobilului

Nr. CF vechi:940
Nr. cadastral vechi:1372

TEREN Extravilan

Adresa: Jud. Teleorman

Nr. Crt	Nr cadastral Nr. topografic	Suprafaţa* (mp)	Observaţii / Referinţe
A1	22828	961	Sector cadastral:15 Teren neimprejmuit; Sonda 3402

B. Partea II. Proprietari şi acte

Inscrieri privitoare la dreptul de proprietate şi alte drepturi reale		Referinţe
468 / 30/08/2004		
Act Administrativ nr. 8170, din 24/02/2003 emis de MINISTERUL INDUSTRIEI SI RESURSELOR;		
B1	Intabulare, drept de PROPRIETATE, dobandit prin Lege, cota actuala 1/1, cota initiala 1/1	A1
	1) **OMV PETROM SA**, CIF:1590082	
	OBSERVATII: (provenita din conversia CF 940)	

C. Partea III. SARCINI .

Inscrieri privind dezmembramintele dreptului de proprietate, drepturi reale de garanţie şi sarcini	Referinţe
NU SUNT	

Neutilizabil în circuitul civil

Anexa Nr. 1 La Partea I

Teren

Nr cadastral	Suprafaţa (mp)*	Observaţii / Referinţe
22828	961	Sonda 3402

* Suprafaţa este determinată in planul de proiecţie Stereo 70.

DETALII LINIARE IMOBIL



Date referitoare la teren

Crt	Categorie folosinţă	Intra vilan	Suprafaţa (mp)	Tarla	Parcelă	Nr. topo	Observaţii / Referinţe
1	curti constructii	NU	961	92	-	-	

Lungime Segmente
1) Valorile lungimilor segmentelor sunt obţinute din proiecţie în plan.

Punct început	X / Y	Punct sfârşit	X / Y	Lungime segment (** (m)
1	544.384,698 309.937,027	2	544.377,897 309.966,337	30.089
2	544.377,897 309.966,337	3	544.366,524 309.963,454	11.733
3	544.366,524 309.963,454	4	544.357,761 310.001,514	39.056
4	544.357,761 310.001,514	5	544.351,553 310.000,66	6.266
5	544.351,553 310.000,66	6	544.361,214 309.962,107	39.745

Document care conţine date cu caracter personal, protejat de prevederile Regulamentului (UE) nr. 679/2016 şi Legii 190/2018

Punct început	X / Y	Punct sfârşit	X / Y	Lungime segment (** (m)
6	544.361,214 309.962,107	7	544.354,342 309.960,365	7.089
7	544.354,342 309.960,365	8	544.362,13 309.930,371	30.989
8	544.362,13 309.930,371	1	544.384,698 309.937,027	23.529

**** Lungimile segmentelor sunt determinate în planul de proiecţie Stereo 70 şi sunt rotunjite la 1 milimetru.**
***** Distanţa dintre puncte este formată din segmente cumulate ce sunt mai mici decât valoarea 1 milimetru.**

Neutilizabil in circuitul civil

DATE DESPRE IMOBILUL NR. 59878

Oficiul de Cadastru şi Publicitate Imobiliară TELEORMAN
Biroul de Cadastru şi Publicitate Imobiliară Videle

A. Partea I. Descrierea imobilului

TEREN Extravilan

Adresa: Jud. Teleorman

Nr. Crt	Nr cadastral Nr. topografic	Suprafaţa* (mp)	Observaţii / Referinţe
A1	31485	2.760	Sector cadastral:15 Teren neimprejmuit;

B. Partea II. Proprietari şi acte

Inscrieri privitoare la dreptul de proprietate şi alte drepturi reale		Referinţe
20462 / 01/07/2025		
Hotarare Judecatoreasca nr. Sentinta civila nr.71, din 28/01/2008 emis de JUDECĂTORIA VIDELE (Dosar nr. 1652/335/2007);		
B1	Intabulare, drept de PROPRIETATE, cu titlu de cumparare, dobandit prin Hotarare Judecatoreasca, cota actuala 1/1, cota initiala 1/1	A1
	1) **POPA PETRE-AUREL**	
Act Notarial nr. 142, din 14/02/2025 emis de NP RALUCA ELENA CIUBOTARU;		
B2	Se noteaza Promisiunea de Vanzare Cumparare, pana la data de 14.02.2030	A1
	1) **BECHERU CAMELIA** 2) **BECHERU BOGDAN COSTIN**	

C. Partea III. SARCINI .

Inscrieri privind dezmembramintele dreptului de proprietate, drepturi reale de garanţie şi sarcini	Referinţe
NU SUNT	

Neutilizabil în circuitul civil

Anexa Nr. 1 La Partea I

Teren

Nr cadastral	Suprafaţa (mp)*	Observaţii / Referinţe
31485	2.760	

* Suprafaţa este determinată in planul de proiecţie Stereo 70.

DETALII LINIARE IMOBIL



Date referitoare la teren

Crt	Categorie folosinţă	Intra vilan	Suprafaţa (mp)	Tarla	Parcelă	Nr. topo	Observaţii / Referinţe
1	arabil	NU	2.760	92	875/5	-	

Lungime Segmente
1) Valorile lungimilor segmentelor sunt obţinute din proiecţie în plan.

Punct început	X / Y	Punct sfârşit	X / Y	Lungime segment (** (m)
1	544.384,698 309.937,027	2	544.413,95 309.828,624	112.28
2	544.413,95 309.828,624	3	544.424,764 309.831,491	11.188
3	544.424,764 309.831,491	4	544.382,799 310.003,883	177.426
4	544.382,799 310.003,883	5	544.381,995 310.003,807	0.808
5	544.381,995 310.003,807	6	544.357,761 310.001,514	24.342

Document care conţine date cu caracter personal, protejat de prevederile Regulamentului (UE) nr. 679/2016 şi Legii 190/2018

Punct început	X / Y	Punct sfârşit	X / Y	Lungime segment (** (m)
6	544.357,761 310.001,514	7	544.366,524 309.963,454	39.056
7	544.366,524 309.963,454	8	544.377,897 309.966,337	11.733
8	544.377,897 309.966,337	1	544.384,698 309.937,027	30.089

**** Lungimile segmentelor sunt determinate în planul de proiecţie Stereo 70 şi sunt rotunjite la 1 milimetru.**
***** Distanţa dintre puncte este formată din segmente cumulate ce sunt mai mici decât valoarea 1 milimetru.**

Neutilizabil in circuitul civil

DATE DESPRE IMOBILUL NR. 59879

Oficiul de Cadastru şi Publicitate Imobiliară TELEORMAN
Biroul de Cadastru şi Publicitate Imobiliară Videle

A. Partea I. Descrierea imobilului

TEREN Extravilan

Adresa: Jud. Teleorman

Nr. Crt	Nr cadastral Nr. topografic	Suprafaţa* (mp)	Observaţii / Referinţe
A1		2.760	Sector cadastral:15 Teren neimprejmuit;

B. Partea II. Proprietari şi acte

Inscrieri privitoare la dreptul de proprietate şi alte drepturi reale		Referinţe
/		
Act Administrativ nr. 09-01428, din 18/04/1995 emis de CJSDPAT TELEORMAN;		
B1	Intabulare, drept de PROPRIETATE, Legea 18/1991, dobandit prin Reconstituire, cota actuala 1/1, cota initiala 1/1	A1
	1) **GROSU CONSTANTINA**	

C. Partea III. SARCINI .

Inscrieri privind dezmembramintele dreptului de proprietate, drepturi reale de garanţie şi sarcini	Referinţe
NU SUNT	

Neutilizabil în circuitul civil

Anexa Nr. 1 La Partea I

Teren

Nr cadastral	Suprafaţa (mp)*	Observaţii / Referinţe
	2.760	

* Suprafaţa este determinată in planul de proiecţie Stereo 70.

DETALII LINIARE IMOBIL



Date referitoare la teren

Crt	Categorie folosinţă	Intra vilan	Suprafaţa (mp)	Tarla	Parcelă	Nr. topo	Observaţii / Referinţe
1	arabil	NU	2.760	92	6	-	

Lungime Segmente

1) Valorile lungimilor segmentelor sunt obţinute din proiecţie în plan.

Punct început	X / Y	Punct sfârşit	X / Y	Lungime segment (** (m)
1	544.382,799 310.003,883	2	544.424,764 309.831,491	177.426
2	544.424,764 309.831,491	3	544.438,234 309.835,058	13.934
3	544.438,234 309.835,058	4	544.400,31 310.005,54	174.649
4	544.400,31 310.005,54	1	544.382,799 310.003,883	17.589

**** Lungimile segmentelor sunt determinate în planul de proiecţie Stereo 70 şi sunt rotunjite la 1 milimetru.**

Document care conţine date cu caracter personal, protejat de prevederile Regulamentului (UE) nr. 679/2016 şi Legii 190/2018

***** Distanţa dintre puncte este formată din segmente cumulate ce sunt mai mici decât valoarea 1 milimetru.**

Neutilizabil in circuitul civil

DATE DESPRE IMOBILUL NR. 59880

Oficiul de Cadastru şi Publicitate Imobiliară TELEORMAN
Biroul de Cadastru şi Publicitate Imobiliară Videle

A. Partea I. Descrierea imobilului

TEREN Extravilan

Adresa: Jud. Teleorman

Nr. Crt	Nr cadastral Nr. topografic	Suprafaţa* (mp)	Observaţii / Referinţe
A1		7.284	Sector cadastral:15 Teren neimprejmuit;

B. Partea II. Proprietari şi acte

Inscrieri privitoare la dreptul de proprietate şi alte drepturi reale		Referinţe
/		
Act Administrativ nr. 09-01571, din 29/06/1995 emis de CJSDPAT TELEORMAN;		
B1	Intabulare, drept de PROPRIETATE, Legea 18/1991, dobandit prin Reconstituire, cota actuala 1/1, cota initiala 1/1	A1
	1) **BADEA ELENA**	

C. Partea III. SARCINI .

Inscrieri privind dezmembramintele dreptului de proprietate, drepturi reale de garanţie şi sarcini	Referinţe
NU SUNT	

Neutilizabil în circuitul civil

Anexa Nr. 1 La Partea I

Teren

Nr cadastral	Suprafaţa (mp)*	Observaţii / Referinţe
	7.284	

* Suprafaţa este determinată in planul de proiecţie Stereo 70.

DETALII LINIARE IMOBIL

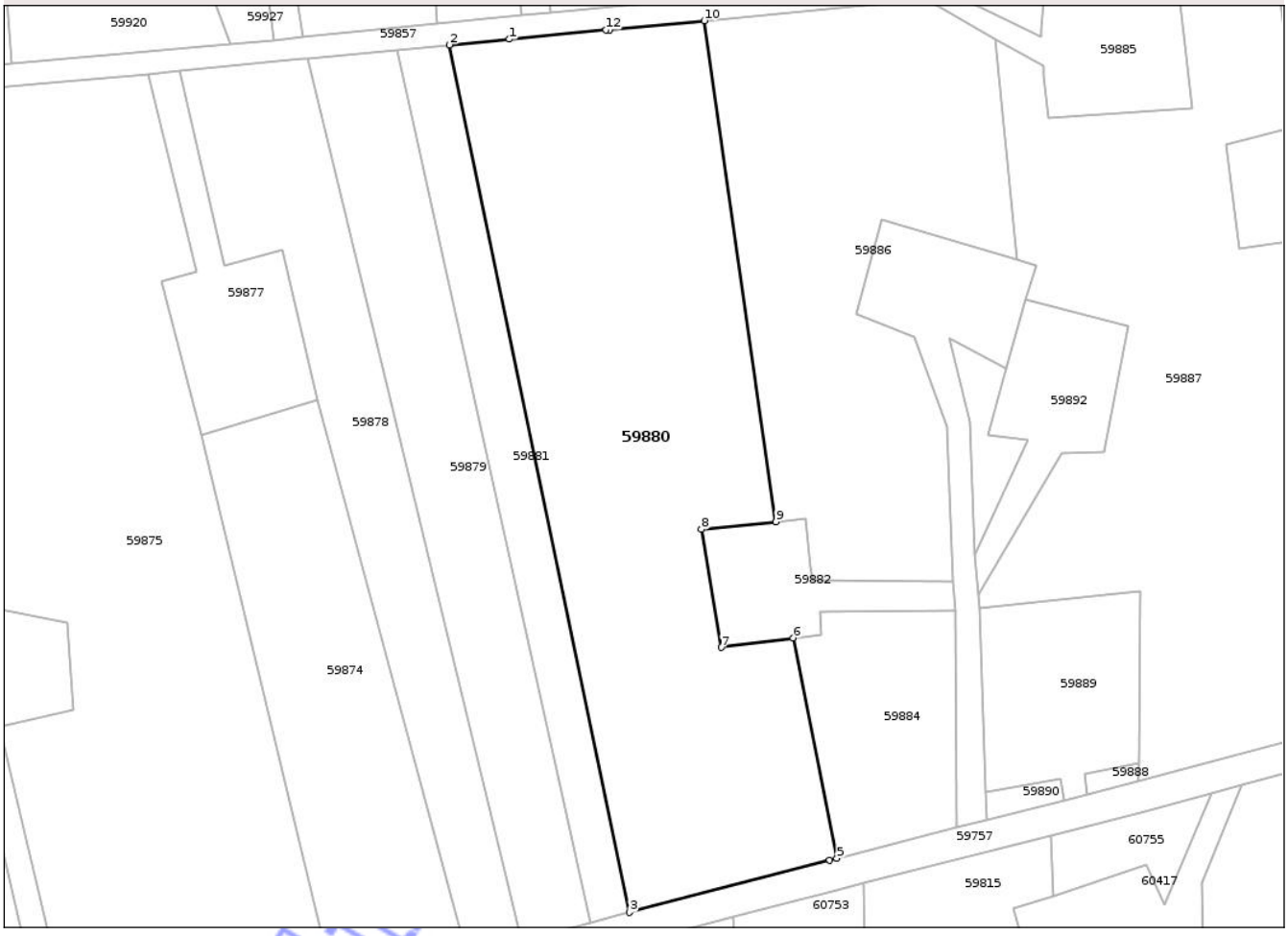

Date referitoare la teren

Crt	Categorie folosinţă	Intra vilan	Suprafaţa (mp)	Tarla	Parcelă	Nr. topo	Observaţii / Referinţe
1	arabil	NU	7.284	92	3	-	identic cu tarla 93

Lungime Segmente

1) Valorile lungimilor segmentelor sunt obţinute din proiecţie în plan.

Punct început	X / Y	Punct sfârşit	X / Y	Lungime segment (** (m)
1	544.422,293 310.007,62	2	544.410,554 310.006,509	11.791
2	544.410,554 310.006,509	3	544.445,761 309.837,024	173.103
3	544.445,761 309.837,024	4	544.484,936 309.847,255	40.489
4	544.484,936 309.847,255	5	544.486,339 309.847,612	1.448
5	544.486,339 309.847,612	6	544.477,79 309.890,637	43.866

Document care conţine date cu caracter personal, protejat de prevederile Regulamentului (UE) nr. 679/2016 şi Legii 190/2018

Punct început	X / Y	Punct sfârşit	X / Y	Lungime segment (** (m)
6	544.477,79 309.890,637	7	544.463,774 309.888,795	14.137
7	544.463,774 309.888,795	8	544.459,838 309.911,866	23.404
8	544.459,838 309.911,866	9	544.474,442 309.913,341	14.678
9	544.474,442 309.913,341	10	544.460,391 310.011,225	98.887
10	544.460,391 310.011,225	11	544.441,874 310.009,473	18.6
11	544.441,874 310.009,473	12	544.441,198 310.009,409	0.679
12	544.441,198 310.009,409	1	544.422,293 310.007,62	18.989

**** Lungimile segmentelor sunt determinate în planul de proiecţie Stereo 70 şi sunt rotunjite la 1 milimetru.**
***** Distanţa dintre puncte este formată din segmente cumulate ce sunt mai mici decât valoarea 1 milimetru.**

Neutilizabil in circuitul civil

DATE DESPRE IMOBILUL NR. 59881

Oficiul de Cadastru şi Publicitate Imobiliară TELEORMAN
Biroul de Cadastru şi Publicitate Imobiliară Videle

A. Partea I. Descrierea imobilului

TEREN Extravilan

Adresa: Jud. Teleorman

Nr. Crt	Nr cadastral Nr. topografic	Suprafaţa* (mp)	Observaţii / Referinţe
A1	26854	1.564	Sector cadastral:15 Teren neimprejmuit;

B. Partea II. Proprietari şi acte

Inscrieri privitoare la dreptul de proprietate şi alte drepturi reale		Referinţe
1560 / 28/01/2022		
Act Notarial nr. 258, din 15/02/2010 emis de NP ANDREEA DANA RĂDULESCU (Contract de vânzare aut. sub nr);		
B1	Intabulare, drept de PROPRIETATE, cu titlu de cumpărare, dobandit prin Conventie, cota actuala 1/1, cota initiala 1/1	A1
	1) **AGRI CONSORTIUM SRL**, CIF:21072662	
19526 / 12/07/2024		
Act Notarial nr. 1271, din 09/07/2024 emis de NICA ADRIANA (antecontract de vanzare cumparare);		
B2	Se noteaza Promisiunea de Vanzare Cumparare pana la data de09. 01.2027	A1
	1) **BESS EUROPE FOUR SRL**, CIF:49959959	

C. Partea III. SARCINI

Inscrieri privind dezmembramintele dreptului de proprietate, drepturi reale de garanţie şi sarcini		Referinţe
19526 / 12/07/2024		
Act Notarial nr. 1272, din 09/07/2024 emis de NICA ADRIANA (contract de constituire a dreptului de superficie);		
C1	Intabulare, drept de SUPERFICIEpentru o perioada de 24 de luni incepand cu data de 09.07.2024	A1
	1) **BESS EUROPE FOUR SRL**, CIF:49959959	

Neutilizabil în circuitul civil

Anexa Nr. 1 La Partea I

Teren

Nr cadastral	Suprafaţa (mp)*	Observaţii / Referinţe
26854	1.564	

* Suprafaţa este determinată in planul de proiecţie Stereo 70.

DETALII LINIARE IMOBIL



Date referitoare la teren

Crt	Categorie folosinţă	Intra vilan	Suprafaţa (mp)	Tarla	Parcelă	Nr. topo	Observaţii / Referinţe
1	arabil	NU	1.564	92	4	-	

Lungime Segmente

1) Valorile lungimilor segmentelor sunt obţinute din proiecţie în plan.

Punct început	X / Y	Punct sfârşit	X / Y	Lungime segment (** (m)
1	544.445,761 309.837,024	2	544.410,554 310.006,509	173.103
2	544.410,554 310.006,509	3	544.400,31 310.005,54	10.29
3	544.400,31 310.005,54	4	544.438,234 309.835,058	174.649
4	544.438,234 309.835,058	1	544.445,761 309.837,024	7.78

**** Lungimile segmentelor sunt determinate în planul de proiecţie Stereo 70 şi sunt rotunjite la 1 milimetru.**

Document care conţine date cu caracter personal, protejat de prevederile Regulamentului (UE) nr. 679/2016 şi Legii 190/2018

***** Distanţa dintre puncte este formată din segmente cumulate ce sunt mai mici decât valoarea 1 milimetru.**

Neutilizabil in circuitul civil

DATE DESPRE IMOBILUL NR. 59882

Oficiul de Cadastru şi Publicitate Imobiliară TELEORMAN
Biroul de Cadastru şi Publicitate Imobiliară Videle

A. Partea I. Descrierea imobilului

Nr. CF vechi:940
Nr. cadastral vechi:1371

TEREN Extravilan

Adresa: Jud. Teleorman

Nr. Crt	Nr cadastral Nr. topografic	Suprafaţa* (mp)	Observaţii / Referinţe
A1	22127	622	Sector cadastral:15 Teren neimprejmuit; Sonda 3401 Videle Vest

B. Partea II. Proprietari şi acte

Inscrieri privitoare la dreptul de proprietate şi alte drepturi reale		Referinţe
468 / 30/08/2004		
Act Administrativ nr. 8170, din 24/02/2003 emis de MINISTERUL INDUSTRIEI SI RESURSELOR (SERIA MO3 NR);		
B1	Intabulare, drept de PROPRIETATE, cu titlu de drept atestare, dobandit prin Lege, cota actuala 1/1, cota initiala 1/1	A1
	1) **SC OMV PETROM SA**, CIF:1590082	
	OBSERVATII: (provenita din conversia CF 940)	
3395 / 06/03/2014		
Inscris Sub Semnatura Privata nr. 45202, din 23/05/2011 emis de ORC - TRIBUNALUL BUCURESTI (Rezolutia nr. ; Hotararea A.G.A. PETROM S.A. din data de 26.04.2011 ; certificat de inregistrare, mentiunea 201915 din 19.05.2011 , emis de ORC - Tribunalul Bucuresti ; certificat de inregistrare seria B, nr. 2448561 emis de ORC -Tribunalul Bucuresti);		
B3	SE NOTEAZA SCHIMBARE SEDIU ADMINISTRATIV DE LA ADRESA DIN CALEA DOROBANTILOR NR. 239, SECTOR 1 BUCURESTI, LA ADRESA DIN BUCURESTI, SECTOR 1, STR. CORALILOR, NR. 22, (PETROM CITY)	A1

C. Partea III. SARCINI .

Inscrieri privind dezmembramintele dreptului de proprietate, drepturi reale de garanţie şi sarcini	Referinţe
NU SUNT	

Neutilizabil în circuit

Anexa Nr. 1 La Partea I

Teren

Nr cadastral	Suprafaţa (mp)*	Observaţii / Referinţe
22127	622	Sonda 3401 Videle Vest

* Suprafaţa este determinată in planul de proiecţie Stereo 70.

DETALII LINIARE IMOBIL



Date referitoare la teren

Crt	Categorie folosinţă	Intra vilan	Suprafaţa (mp)	Tarla	Parcelă	Nr. topo	Observaţii / Referinţe
1	curti constructii	NU	462	92	871	-	
2	drum	NU	160	92	871	-	

Lungime Segmente
1) Valorile lungimilor segmentelor sunt obţinute din proiecţie în plan.

Punct început	X / Y	Punct sfârşit	X / Y	Lungime segment (** (m)
1	544.477,79 309.890,637	2	544.483,363 309.891,37	5.621
2	544.483,363 309.891,37	3	544.483,026 309.895,779	4.422
3	544.483,026 309.895,779	4	544.509,634 309.896,032	26.609
4	544.509,634 309.896,032	5	544.509,158 309.901,77	5.758

Document care conţine date cu caracter personal, protejat de prevederile Regulamentului (UE) nr. 679/2016 şi Legii 190/2018

Punct început	X / Y	Punct sfârşit	X / Y	Lungime segment (** (m)
5	544.509,158 309.901,77	6	544.481,703 309.901,869	27.455
6	544.481,703 309.901,869	7	544.481,122 309.904,544	2.737
7	544.481,122 309.904,544	8	544.480,123 309.913,915	9.424
8	544.480,123 309.913,915	9	544.474,442 309.913,341	5.71
9	544.474,442 309.913,341	10	544.459,838 309.911,866	14.678
10	544.459,838 309.911,866	11	544.463,774 309.888,795	23.404
11	544.463,774 309.888,795	1	544.477,79 309.890,637	14.137

**** Lungimile segmentelor sunt determinate în planul de proiecţie Stereo 70 şi sunt rotunjite la 1 milimetru.**
***** Distanţa dintre puncte este formată din segmente cumulate ce sunt mai mici decât valoarea 1 milimetru.**

Neutilizabil in circuitul civil

DATE DESPRE IMOBILUL NR. 59883

Oficiul de Cadastru şi Publicitate Imobiliară TELEORMAN
Biroul de Cadastru şi Publicitate Imobiliară Videle

A. Partea I. Descrierea imobilului

Nr. CF vechi:940
Nr. cadastral vechi:982

TEREN Extravilan

Adresa: Jud. Teleorman

Nr. Crt	Nr cadastral Nr. topografic	Suprafaţa* (mp)	Observaţii / Referinţe
A1	22266	1.094	Sector cadastral:15 Teren neimprejmuit; Sonda 891

B. Partea II. Proprietari şi acte

Inscrieri privitoare la dreptul de proprietate şi alte drepturi reale		Referinţe
468 / 30/08/2004		
Act Administrativ nr. 8170, din 24/02/2003 emis de MINISTERUL INDUSTRIEI SI RESURSELOR;		
B1	Intabulare, drept de PROPRIETATE, dobandit prin Lege, cota actuala 1/1, cota initiala 1/1	A1
	1) **OMV PETROM SA**, CIF:1590082	
	OBSERVATII: (provenita din conversia CF 940)	

C. Partea III. SARCINI .

Inscrieri privind dezmembramintele dreptului de proprietate, drepturi reale de garanţie şi sarcini	Referinţe
NU SUNT	

Neutilizabil în circuitul civil

Anexa Nr. 1 La Partea I

Teren

Nr cadastral	Suprafaţa (mp)*	Observaţii / Referinţe
22266	1.094	Sonda 891

* Suprafaţa este determinată in planul de proiecţie Stereo 70.

DETALII LINIARE IMOBIL

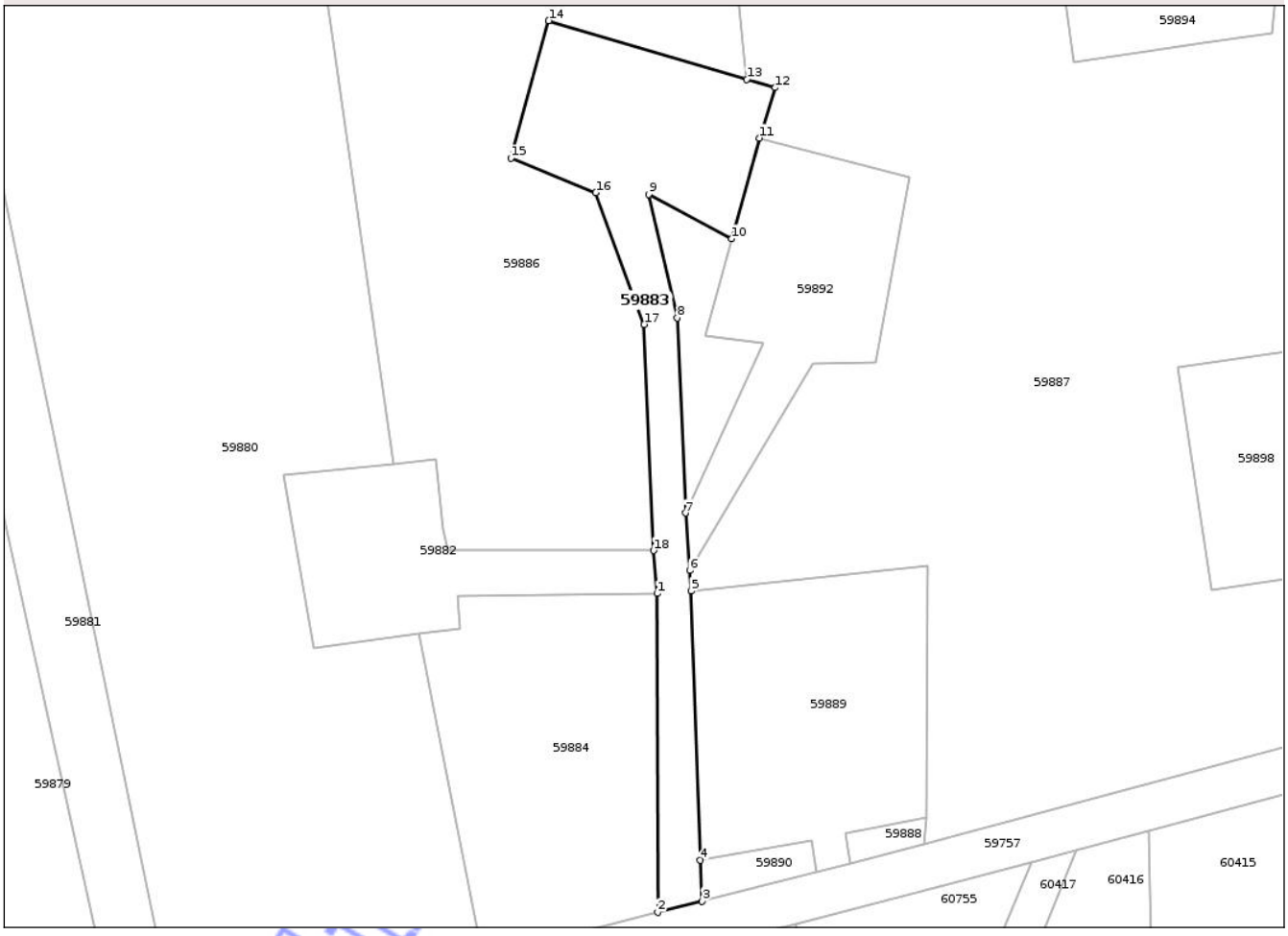

Date referitoare la teren

Crt	Categorie folosinţă	Intra vilan	Suprafaţa (mp)	Tarla	Parcelă	Nr. topo	Observaţii / Referinţe
1	curti constructii	NU	1.094	92	-	-	

Lungime Segmente

1) Valorile lungimilor segmentelor sunt obţinute din proiecţie în plan.

Punct început	X / Y	Punct sfârşit	X / Y	Lungime segment (** (m)
1	544.509,634 309.896,032	2	544.509,688 309.853,545	42.487
2	544.509,688 309.853,545	3	544.515,588 309.855,044	6.087
3	544.515,588 309.855,044	4	544.515,402 309.860,499	5.458
4	544.515,402 309.860,499	5	544.514,181 309.896,368	35.89
5	544.514,181 309.896,368	6	544.513,973 309.899,117	2.757

Document care conţine date cu caracter personal, protejat de prevederile Regulamentului (UE) nr. 679/2016 şi Legii 190/2018

Punct început	X / Y	Punct sfârşit	X / Y	Lungime segment (** (m)
6	544.513,973 309.899,117	7	544.513,394 309.906,765	7.67
7	544.513,394 309.906,765	8	544.512,307 309.932,771	26.029
8	544.512,307 309.932,771	9	544.508,476 309.949,234	16.903
9	544.508,476 309.949,234	10	544.519,588 309.943,314	12.591
10	544.519,588 309.943,314	11	544.523,301 309.956,74	13.93
11	544.523,301 309.956,74	12	544.525,393 309.963,448	7.027
12	544.525,393 309.963,448	13	544.521,595 309.964,569	3.96
13	544.521,595 309.964,569	14	544.495,159 309.972,373	27.564
14	544.495,159 309.972,373	15	544.490,098 309.954,035	19.024
15	544.490,098 309.954,035	16	544.501,44 309.949,446	12.235
16	544.501,44 309.949,446	17	544.507,885 309.931,904	18.688
17	544.507,885 309.931,904	18	544.509,158 309.901,77	30.161
18	544.509,158 309.901,77	1	544.509,634 309.896,032	5.758

**** Lungimile segmentelor sunt determinate în planul de proiecţie Stereo 70 şi sunt rotunjite la 1 milimetru.**
***** Distanţa dintre puncte este formată din segmente cumulate ce sunt mai mici decât valoarea 1 milimetru.**

Neutilizabil în circuitul civil

DATE DESPRE IMOBILUL NR. 59884

Oficiul de Cadastru şi Publicitate Imobiliară TELEORMAN
Biroul de Cadastru şi Publicitate Imobiliară Videle

A. Partea I. Descrierea imobilului

TEREN Extravilan

Adresa: Jud. Teleorman

Nr. Crt	Nr cadastral Nr. topografic	Suprafaţa* (mp)	Observaţii / Referinţe
A1		Din acte: 5.780 Masurata: 1.260	Sector cadastral:15 Teren neimprejmuit;

B. Partea II. Proprietari şi acte

Inscrieri privitoare la dreptul de proprietate şi alte drepturi reale		Referinţe
/		
Hotarare Judecatoreasca nr. 518, din 18/04/2012 emis de JUDECĂTORIA VIDELE-JUDEȚUL TELEORMAN (Dosar nr. 597/335/2012);		
B1	Intabulare, drept de PROPRIETATE, cu titlu de cumpărare, dobandit prin Hotarare Judecatoreasca, cota actuala 1/1, cota initiala 1/1	A1
	1) **VLAD MARIN**	

C. Partea III. SARCINI .

Inscrieri privind dezmembramintele dreptului de proprietate, drepturi reale de garanţie şi sarcini	Referinţe
NU SUNT	

Neutilizabil în circuitul civil

Anexa Nr. 1 La Partea I

Teren

Nr cadastral	Suprafaţa (mp)*	Observaţii / Referinţe
	Din acte: 5.780 Masurata: 1.260	

* Suprafaţa este determinată in planul de proiecţie Stereo 70.

DETALII LINIARE IMOBIL



Date referitoare la teren

Crt	Categorie folosinţă	Intra vilan	Suprafaţa (mp)	Tarla	Parcelă	Nr. topo	Observaţii / Referinţe
1	arabil	NU	1.260	92	6/1	-	LOT1; identic cu parcela 6; Imobilul este despărțit de sondă. Diferența de suprafață se regăsește la ID 59886. ID 59884 (P6/1 LOT1 - 1260mp) + ID 59886 (P6/1 LOT2 - 4520mp) = 5780mp

Lungime Segmente

1) Valorile lungimilor segmentelor sunt obţinute din proiecţie în plan.

Punct început	X / Y	Punct sfârşit	X / Y	Lungime segment (** (m)
1	544.483,026 309.895,779	2	544.483,363 309.891,37	4.422
2	544.483,363 309.891,37	3	544.477,79 309.890,637	5.621
3	544.477,79 309.890,637	4	544.486,339 309.847,612	43.866

Document care conține date cu caracter personal, protejat de prevederile Regulamentului (UE) nr. 679/2016 și Legii 190/2018

Punct început	X / Y	Punct sfârşit	X / Y	Lungime segment (** (m)
4	544.486,339 309.847,612	5	544.509,688 309.853,545	24.091
5	544.509,688 309.853,545	6	544.509,634 309.896,032	42.487
6	544.509,634 309.896,032	1	544.483,026 309.895,779	26.609

** Lungimile segmentelor sunt determinate în planul de proiecţie Stereo 70 şi sunt rotunjite la 1 milimetru.
*** Distanţa dintre puncte este formată din segmente cumulate ce sunt mai mici decât valoarea 1 milimetru.

Neutilizabil in circuitul civil

DATE DESPRE IMOBILUL NR. 59885

Oficiul de Cadastru şi Publicitate Imobiliară TELEORMAN
Biroul de Cadastru şi Publicitate Imobiliară Videle

A. Partea I. Descrierea imobilului

Nr. CF vechi:940
Nr. cadastral vechi:1283

TEREN Extravilan

Adresa: Jud. Teleorman

Nr. Crt	Nr cadastral Nr. topografic	Suprafaţa* (mp)	Observaţii / Referinţe
A1	23054	807	Sector cadastral:15 Teren neimprejmuit; Sonda H15

B. Partea II. Proprietari şi acte

Inscrieri privitoare la dreptul de proprietate şi alte drepturi reale		Referinţe
468 / 30/08/2004		
Act Administrativ nr. 8170, din 24/02/2003 emis de MINISTERUL INDUSTRIEI SI RESURSELOR;		
B1	Intabulare, drept de PROPRIETATE, dobandit prin Lege, cota actuala 1/1, cota initiala 1/1	A1
	1) **OMV PETROM SA**, CIF:1590082	
	OBSERVATII: (provenita din conversia CF 940) *(provenita din conversia CF 940)*	

C. Partea III. SARCINI .

Inscrieri privind dezmembramintele dreptului de proprietate, drepturi reale de garanţie şi sarcini	Referinţe
NU SUNT	

Neutilizabil în circuitul civil

Anexa Nr. 1 La Partea I

Teren

Nr cadastral	Suprafaţa (mp)*	Observaţii / Referinţe
23054	807	Sonda H15

* Suprafaţa este determinată in planul de proiecţie Stereo 70.

DETALII LINIARE IMOBIL

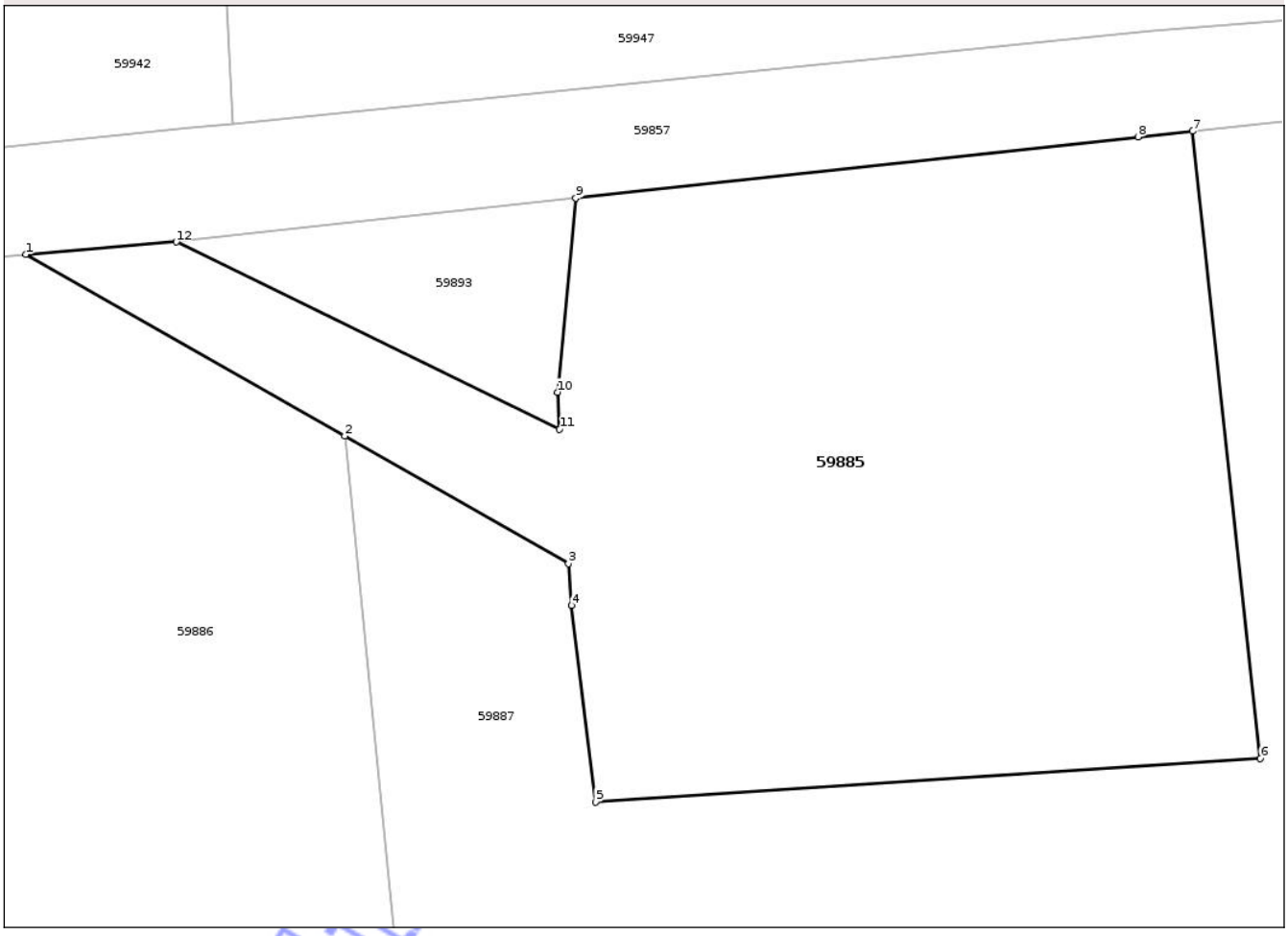

Date referitoare la teren

Crt	Categorie folosinţă	Intra vilan	Suprafaţa (mp)	Tarla	Parcelă	Nr. topo	Observaţii / Referinţe
1	curti constructii	NU	716	92	871	-	
2	drum	NU	91	92	871	-	

Lungime Segmente
1) Valorile lungimilor segmentelor sunt obţinute din proiecţie în plan.

Punct început	X / Y	Punct sfârşit	X / Y	Lungime segment (** (m)
1	544.503,89 310.015,34	2	544.517,299 310.007,707	15.429
2	544.517,299 310.007,707	3	544.526,71 310.002,35	10.829
3	544.526,71 310.002,35	4	544.526,837 310.000,6	1.755
4	544.526,837 310.000,6	5	544.527,85 309.992,34	8.322

Document care conţine date cu caracter personal, protejat de prevederile Regulamentului (UE) nr. 679/2016 şi Legii 190/2018

Punct început	X / Y	Punct sfârşit	X / Y	Lungime segment (** (m)
5	544.527,85 309.992,34	6	544.555,805 309.994,171	28.015
6	544.555,805 309.994,171	7	544.552,962 310.020,516	26.498
7	544.552,962 310.020,516	8	544.550,662 310.020,276	2.312
8	544.550,662 310.020,276	9	544.527,01 310.017,7	23.792
9	544.527,01 310.017,7	10	544.526,258 310.009,55	8.185
10	544.526,258 310.009,55	11	544.526,34 310.007,99	1.562
11	544.526,34 310.007,99	12	544.510,21 310.015,86	17.948
12	544.510,21 310.015,86	1	544.503,89 310.015,34	6.341

**** Lungimile segmentelor sunt determinate în planul de proiecţie Stereo 70 şi sunt rotunjite la 1 milimetru.**
***** Distanţa dintre puncte este formată din segmente cumulate ce sunt mai mici decât valoarea 1 milimetru.**

Neutilizabil in circuitul civil

DATE DESPRE IMOBILUL NR. 59886

Oficiul de Cadastru şi Publicitate Imobiliară TELEORMAN
Biroul de Cadastru şi Publicitate Imobiliară Videle

A. Partea I. Descrierea imobilului

TEREN Extravilan

Adresa: Jud. Teleorman

Nr. Crt	Nr cadastral Nr. topografic	Suprafaţa* (mp)	Observaţii / Referinţe
A1		Din acte: 5.780 Masurata: 4.520	Sector cadastral:15 Teren neimprejmuit;

B. Partea II. Proprietari şi acte

Inscrieri privitoare la dreptul de proprietate şi alte drepturi reale		Referinţe
/		
Hotarare Judecatoreasca nr. 518, din 18/04/2012 emis de JUDECĂTORIA VIDELE-JUDEȚUL TELEORMAN (Dosar nr. 597/335/2012);		
B1	Intabulare, drept de PROPRIETATE, cu titlu de cumpărare, dobandit prin Hotarare Judecatoreasca, cota actuala 1/1, cota initiala 1/1	A1
	1) **VLAD MARIN**	

C. Partea III. SARCINI .

Inscrieri privind dezmembramintele dreptului de proprietate, drepturi reale de garanţie şi sarcini	Referinţe
NU SUNT	

Neutilizabil în circuitul civil

Anexa Nr. 1 La Partea I

Teren

Nr cadastral	Suprafaţa (mp)*	Observaţii / Referinţe
	Din acte: 5.780 Masurata: 4.520	

* Suprafaţa este determinată in planul de proiecţie Stereo 70.

DETALII LINIARE IMOBIL



Date referitoare la teren

Crt	Categorie folosinţă	Intra vilan	Suprafaţa (mp)	Tarla	Parcelă	Nr. topo	Observaţii / Referinţe
1	arabil	NU	4.520	92	6/1	-	LOT2; identic cu parcela 6; Imobilul este despărțit de sondă. Diferența de suprafață se regăsește la ID 59884. ID 59884 (P6/1 LOT1 - 1260mp) + ID 59886 (P6/1 LOT2 - 4520mp) = 5780mp

Lungime Segmente

1) Valorile lungimilor segmentelor sunt obţinute din proiecţie în plan.

Punct început	X / Y	Punct sfârşit	X / Y	Lungime segment (** (m)
1	544.503,89 310.015,34	2	544.460,391 310.011,225	43.693
2	544.460,391 310.011,225	3	544.474,442 309.913,341	98.887
3	544.474,442 309.913,341	4	544.480,123 309.913,915	5.71

Document care conține date cu caracter personal, protejat de prevederile Regulamentului (UE) nr. 679/2016 și Legii 190/2018

Punct început	X / Y	Punct sfârşit	X / Y	Lungime segment (** (m)
4	544.480,123 309.913,915	5	544.481,122 309.904,544	9.424
5	544.481,122 309.904,544	6	544.481,703 309.901,869	2.737
6	544.481,703 309.901,869	7	544.509,158 309.901,77	27.455
7	544.509,158 309.901,77	8	544.507,885 309.931,904	30.161
8	544.507,885 309.931,904	9	544.501,44 309.949,446	18.688
9	544.501,44 309.949,446	10	544.490,098 309.954,035	12.235
10	544.490,098 309.954,035	11	544.495,159 309.972,373	19.024
11	544.495,159 309.972,373	12	544.521,595 309.964,569	27.564
12	544.521,595 309.964,569	13	544.517,299 310.007,707	43.351
13	544.517,299 310.007,707	1	544.503,89 310.015,34	15.429

**** Lungimile segmentelor sunt determinate în planul de proiecţie Stereo 70 şi sunt rotunjite la 1 milimetru.**
***** Distanţa dintre puncte este formată din segmente cumulate ce sunt mai mici decât valoarea 1 milimetru.**

Neutilizabil în circuitul civil

DATE DESPRE IMOBILUL NR. 59887

Oficiul de Cadastru şi Publicitate Imobiliară TELEORMAN
Biroul de Cadastru şi Publicitate Imobiliară Videle

A. Partea I. Descrierea imobilului

TEREN Extravilan

Adresa: Jud. Teleorman

Nr. Crt	Nr cadastral Nr. topografic	Suprafaţa* (mp)	Observaţii / Referinţe
A1		11.088	Sector cadastral:15 Teren neimprejmuit;

B. Partea II. Proprietari şi acte

Inscrieri privitoare la dreptul de proprietate şi alte drepturi reale		Referinţe
/		
Hotarare Judecatoreasca nr. 1457, din 14/11/2012 emis de JUDECĂTORIA VIDELE-JUDEȚUL TELEORMAN (Dosar nr. 2021/335/2012);		
B1	Intabulare, drept de PROPRIETATE, cu titlu de cumpărare, dobandit prin Hotarare Judecatoreasca, cota actuala 1/1, cota initiala 1/1	A1
	1) **VLAD MARIN**	

C. Partea III. SARCINI .

Inscrieri privind dezmembramintele dreptului de proprietate, drepturi reale de garanţie şi sarcini	Referinţe
NU SUNT	

Neutilizabil în circuitul civil

Anexa Nr. 1 La Partea I

Teren

Nr cadastral	Suprafaţa (mp)*	Observaţii / Referinţe
	11.088	

* Suprafaţa este determinată in planul de proiecţie Stereo 70.

DETALII LINIARE IMOBIL



Date referitoare la teren

Crt	Categorie folosinţă	Intra vilan	Suprafaţa (mp)	Tarla	Parcelă	Nr. topo	Observaţii / Referinţe
1	arabil	NU	11.088	92	1	-	

Lungime Segmente

1) Valorile lungimilor segmentelor sunt obţinute din proiecţie în plan.

Punct început	X / Y	Punct sfârşit	X / Y	Lungime segment
1	544.572,099 310.022,513	2	544.552,962 310.020,516	19.241
4	544.527,85 309.992,34	5	544.526,837 310.000,6	8.322
7	544.517,299 310.007,707	8	544.521,595 309.964,569	43.351
10	544.523,301 309.956,74	11	544.543,33 309.951,449	20.716
13	544.530,443 309.926,705	14	544.513,973 309.899,117	32.13
16	544.545,66 309.899,79	17	544.545,48 309.866,13	33.66

Punct început	X / Y	Punct sfârşit	X / Y	Lungime segment
2	544.552,962 310.020,516	3	544.555,805 309.994,171	26.498
5	544.526,837 310.000,6	6	544.526,71 310.002,35	1.755
8	544.521,595 309.964,569	9	544.525,393 309.963,448	3.96
11	544.543,33 309.951,449	12	544.538,737 309.926,901	24.974
14	544.513,973 309.899,117	15	544.514,181 309.896,368	2.757
17	544.545,48 309.866,13	18	544.545,185 309.862,566	3.576

Punct început	X / Y	Punct sfârşit	X / Y	Lungime segment
3	544.555,805 309.994,171	4	544.527,85 309.992,34	28.015
6	544.526,71 310.002,35	7	544.517,299 310.007,707	10.829
9	544.525,393 309.963,448	10	544.523,301 309.956,74	7.027
12	544.538,737 309.926,901	13	544.530,443 309.926,705	8.296
15	544.514,181 309.896,368	16	544.545,66 309.899,79	31.664
18	544.545,185 309.862,566	19	544.598,701 309.877,011	55.431

Document care conţine date cu caracter personal, protejat de prevederile Regulamentului (UE) nr. 679/2016 şi Legii 190/2018

Punct început	X / Y	Punct sfârşit	X / Y	Lungime segment
19	544.598,701 309.877,011	20	544.595,532 309.898,223	21.447
22	544.579,167 309.926,108	23	544.591,425 309.927,943	12.395
25	544.613,279 309.900,88	26	544.600,926 309.899,031	12.491
28	544.620,186 309.882,811	29	544.640,87 309.888,363	21.416
31	544.631,736 309.920,783	32	544.618,411 309.960,14	41.552
34	544.577,756 310.022,981	35	544.582,219 309.991,755	31.543
37	544.591,68 309.970,729	38	544.582,424 309.969,341	9.359
40	544.562,518 309.987,068	41	544.576,275 309.990,465	14.17

Punct început	X / Y	Punct sfârşit	X / Y	Lungime segment
20	544.595,532 309.898,223	21	544.583,609 309.896,438	12.056
23	544.591,425 309.927,943	24	544.608,837 309.930,55	17.606
26	544.600,926 309.899,031	27	544.603,812 309.878,391	20.841
29	544.640,87 309.888,363	30	544.639,077 309.898,072	9.873
32	544.618,411 309.960,14	33	544.600,091 310.024,682	67.092
35	544.582,219 309.991,755	36	544.593,705 309.991,549	11.488
38	544.582,424 309.969,341	39	544.565,163 309.966,754	17.454
41	544.576,275 309.990,465	1	544.572,099 310.022,513	32.319

Punct început	X / Y	Punct sfârşit	X / Y	Lungime segment
21	544.583,609 309.896,438	22	544.579,167 309.926,108	30.001
24	544.608,837 309.930,55	25	544.613,279 309.900,88	30.001
27	544.603,812 309.878,391	28	544.620,186 309.882,811	16.96
30	544.639,077 309.898,072	31	544.631,736 309.920,783	23.868
33	544.600,091 310.024,682	34	544.577,756 310.022,981	22.4
36	544.593,705 309.991,549	37	544.591,68 309.970,729	20.918
39	544.565,163 309.966,754	40	544.562,518 309.987,068	20.485

**** Lungimile segmentelor sunt determinate în planul de proiecţie Stereo 70 şi sunt rotunjite la 1 milimetru.**
***** Distanţa dintre puncte este formată din segmente cumulate ce sunt mai mici decât valoarea 1 milimetru.**

Neutilizabil in circuitul civil

DATE DESPRE IMOBILUL NR. 59888

Oficiul de Cadastru şi Publicitate Imobiliară TELEORMAN
Biroul de Cadastru şi Publicitate Imobiliară Videle

A. Partea I. Descrierea imobilului

TEREN Extravilan

Adresa: Jud. Teleorman

Nr. Crt	Nr cadastral Nr. topografic	Suprafaţa* (mp)	Observaţii / Referinţe
A1		39	Sector cadastral:15 Teren neimprejmuit;

B. Partea II. Proprietari şi acte

Inscrieri privitoare la dreptul de proprietate şi alte drepturi reale		Referinţe
/		
Act Administrativ nr. 23306, din 04/12/2024 emis de PRIMĂRIA ORAȘULUI VIDELE;		
B1	Inscrierea posesiei, drept de PROPRIETATE, dobandit prin Lege, cota actuala 1/1, cota initiala 1/1	A1
	1) **NEIDENTIFICAT NEIDENTIFICAT**	
Act Normativ nr. 7, din 13/03/1996 emis de PARLAMENTUL ROMÂNIEI (art. 13);		
B2	Se noteaza mentiunea de proprietar neidentificat	A1

C. Partea III. SARCINI .

Inscrieri privind dezmembramintele dreptului de proprietate, drepturi reale de garanţie şi sarcini	Referinţe
NU SUNT	

Neutilizabil în circuitul civil

Anexa Nr. 1 La Partea I

Teren

Nr cadastral	Suprafaţa (mp)*	Observaţii / Referinţe
	39	

* Suprafaţa este determinată in planul de proiecţie Stereo 70.

DETALII LINIARE IMOBIL

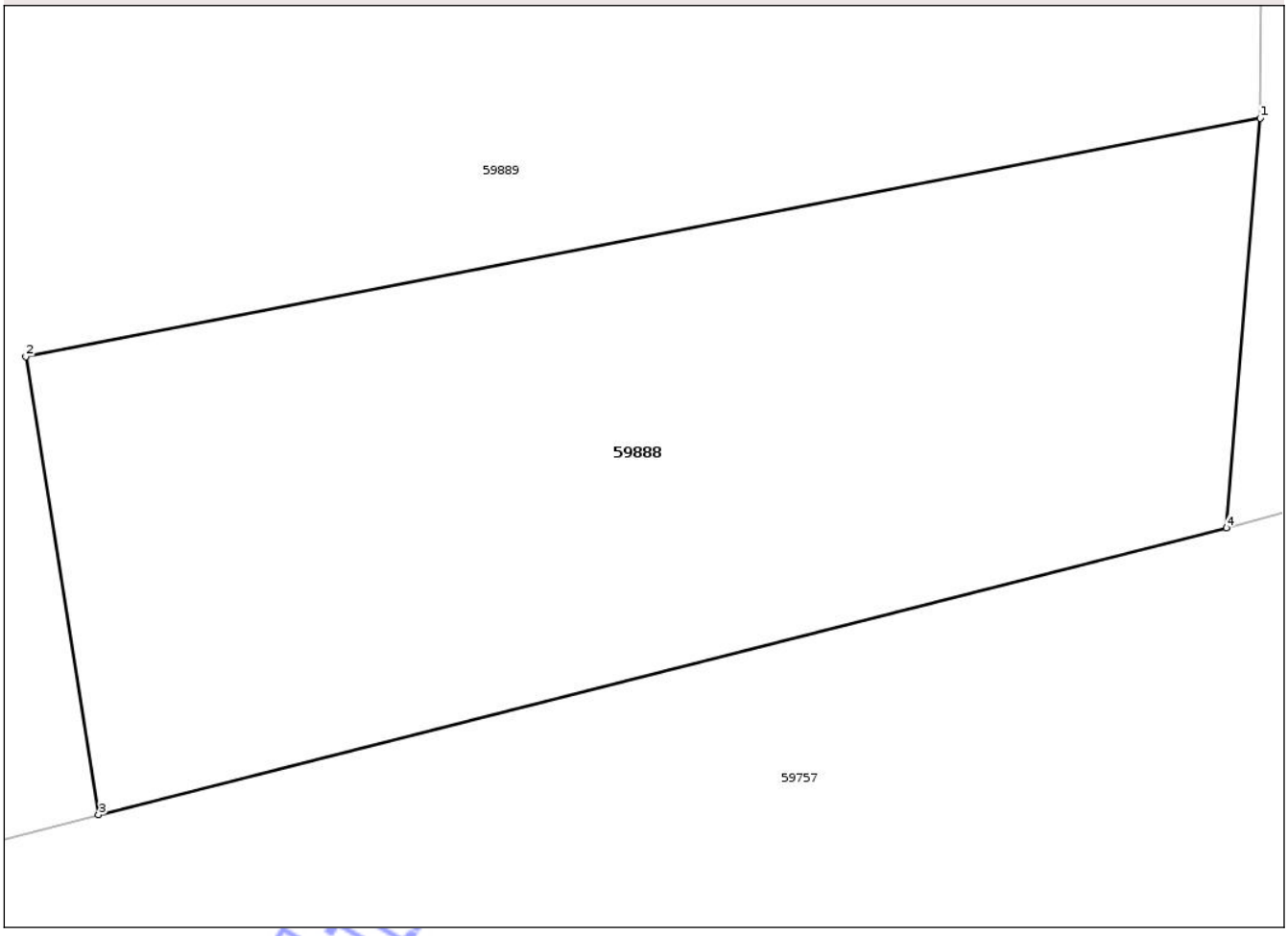

Date referitoare la teren

Crt	Categorie folosinţă	Intra vilan	Suprafaţa (mp)	Tarla	Parcelă	Nr. topo	Observaţii / Referinţe
1	neproductiv	NU	39	92	1/1/2	-	

Lungime Segmente
1) Valorile lungimilor segmentelor sunt obţinute din proiecţie în plan.

Punct început	X / Y	Punct sfârşit	X / Y	Lungime segment (** (m)
1	544.545,48 309.866,13	2	544.534,728 309.864,054	10.951
2	544.534,728 309.864,054	3	544.535,36 309.860,069	4.035
3	544.535,36 309.860,069	4	544.545,185 309.862,566	10.137
4	544.545,185 309.862,566	1	544.545,48 309.866,13	3.576

**** Lungimile segmentelor sunt determinate în planul de proiecţie Stereo 70 şi sunt rotunjite la 1 milimetru.**

Document care conţine date cu caracter personal, protejat de prevederile Regulamentului (UE) nr. 679/2016 şi Legii 190/2018

***** Distanţa dintre puncte este formată din segmente cumulate ce sunt mai mici decât valoarea 1 milimetru.**

Neutilizabil in circuitul civil

DATE DESPRE IMOBILUL NR. 59889

Oficiul de Cadastru şi Publicitate Imobiliară TELEORMAN
Biroul de Cadastru şi Publicitate Imobiliară Videle

A. Partea I. Descrierea imobilului

Nr. CF vechi:940
Nr. cadastral vechi:1289

TEREN Extravilan

Adresa: Jud. Teleorman

Nr. Crt	Nr cadastral Nr. topografic	Suprafaţa* (mp)	Observaţii / Referinţe
A1	23058	1.093	Sector cadastral:15 Teren neimprejmuit; Sonda H9

B. Partea II. Proprietari şi acte

Inscrieri privitoare la dreptul de proprietate şi alte drepturi reale		Referinţe
468 / 30/08/2004		
Act Administrativ nr. 8170, din 24/02/2003 emis de MINISTERUL INDUSTRIEI SI RESURSELOR;		
B1	Intabulare, drept de PROPRIETATE, dobandit prin Lege, cota actuala 1/1, cota initiala 1/1	A1
	1) **OMV PETROM SA**, CIF:1590082	
	OBSERVATII: (provenita din conversia CF 940) *(provenita din conversia CF 940)* *(provenita din conversia CF 940)*	

C. Partea III. SARCINI .

Inscrieri privind dezmembramintele dreptului de proprietate, drepturi reale de garanţie şi sarcini	Referinţe
NU SUNT	

Neutilizabil în circuitul civil

Anexa Nr. 1 La Partea I

Teren

Nr cadastral	Suprafaţa (mp)*	Observaţii / Referinţe
23058	1.093	Sonda H9

* Suprafaţa este determinată in planul de proiecţie Stereo 70.

DETALII LINIARE IMOBIL

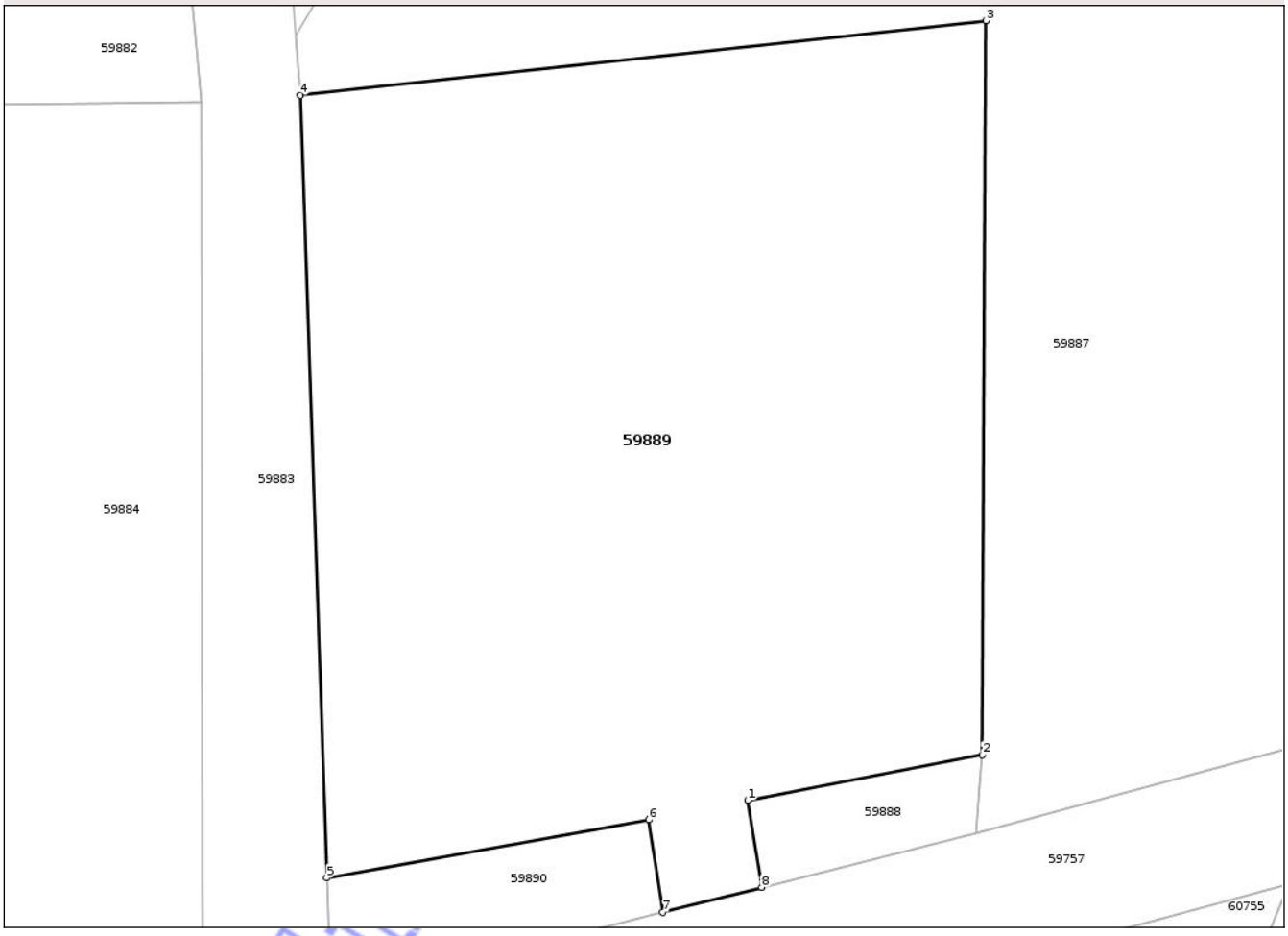

Date referitoare la teren

Crt	Categorie folosinţă	Intra vilan	Suprafaţa (mp)	Tarla	Parcelă	Nr. topo	Observaţii / Referinţe
1	curti constructii	NU	1.074	92	871	-	
2	drum	NU	19	92	871	-	

Lungime Segmente
1) Valorile lungimilor segmentelor sunt obţinute din proiecţie în plan.

Punct început	X / Y	Punct sfârşit	X / Y	Lungime segment (** (m)
1	544.534,728 309.864,054	2	544.545,48 309.866,13	10.951
2	544.545,48 309.866,13	3	544.545,66 309.899,79	33.66
3	544.545,66 309.899,79	4	544.514,181 309.896,368	31.664
4	544.514,181 309.896,368	5	544.515,402 309.860,499	35.89

Document care conţine date cu caracter personal, protejat de prevederile Regulamentului (UE) nr. 679/2016 şi Legii 190/2018

Punct început	X / Y	Punct sfârşit	X / Y	Lungime segment (** (m)
5	544.515,402 309.860,499	6	544.530,188 309.863,151	15.022
6	544.530,188 309.863,151	7	544.530,821 309.858,915	4.283
7	544.530,821 309.858,915	8	544.535,36 309.860,069	4.683
8	544.535,36 309.860,069	1	544.534,728 309.864,054	4.035

** Lungimile segmentelor sunt determinate în planul de proiecţie Stereo 70 şi sunt rotunjite la 1 milimetru.
*** Distanţa dintre puncte este formată din segmente cumulate ce sunt mai mici decât valoarea 1 milimetru.

Neutilizabil in circuitul civil

DATE DESPRE IMOBILUL NR. 59890

Oficiul de Cadastru şi Publicitate Imobiliară TELEORMAN
Biroul de Cadastru şi Publicitate Imobiliară Videle

A. Partea I. Descrierea imobilului

TEREN Extravilan

Adresa: Jud. Teleorman

Nr. Crt	Nr cadastral Nr. topografic	Suprafaţa* (mp)	Observaţii / Referinţe
A1		74	Sector cadastral:15 Teren neimprejmuit;

B. Partea II. Proprietari şi acte

Inscrieri privitoare la dreptul de proprietate şi alte drepturi reale		Referinţe
/		
Act Administrativ nr. 23306, din 04/12/2024 emis de PRIMĂRIA ORAȘULUI VIDELE;		
B1	Inscrierea posesiei, drept de PROPRIETATE, dobandit prin Lege, cota actuala 1/1, cota initiala 1/1	A1
	1) **NEIDENTIFICAT NEIDENTIFICAT**	
Act Normativ nr. 7, din 13/03/1996 emis de PARLAMENTUL ROMÂNIEI (art. 13);		
B2	Se noteaza mentiunea de proprietar neidentificat	A1

C. Partea III. SARCINI .

Inscrieri privind dezmembramintele dreptului de proprietate, drepturi reale de garanţie şi sarcini	Referinţe
NU SUNT	

Neutilizabil în circuitul civil

Anexa Nr. 1 La Partea I

Teren

Nr cadastral	Suprafaţa (mp)*	Observaţii / Referinţe
	74	

* Suprafaţa este determinată in planul de proiecţie Stereo 70.

DETALII LINIARE IMOBIL

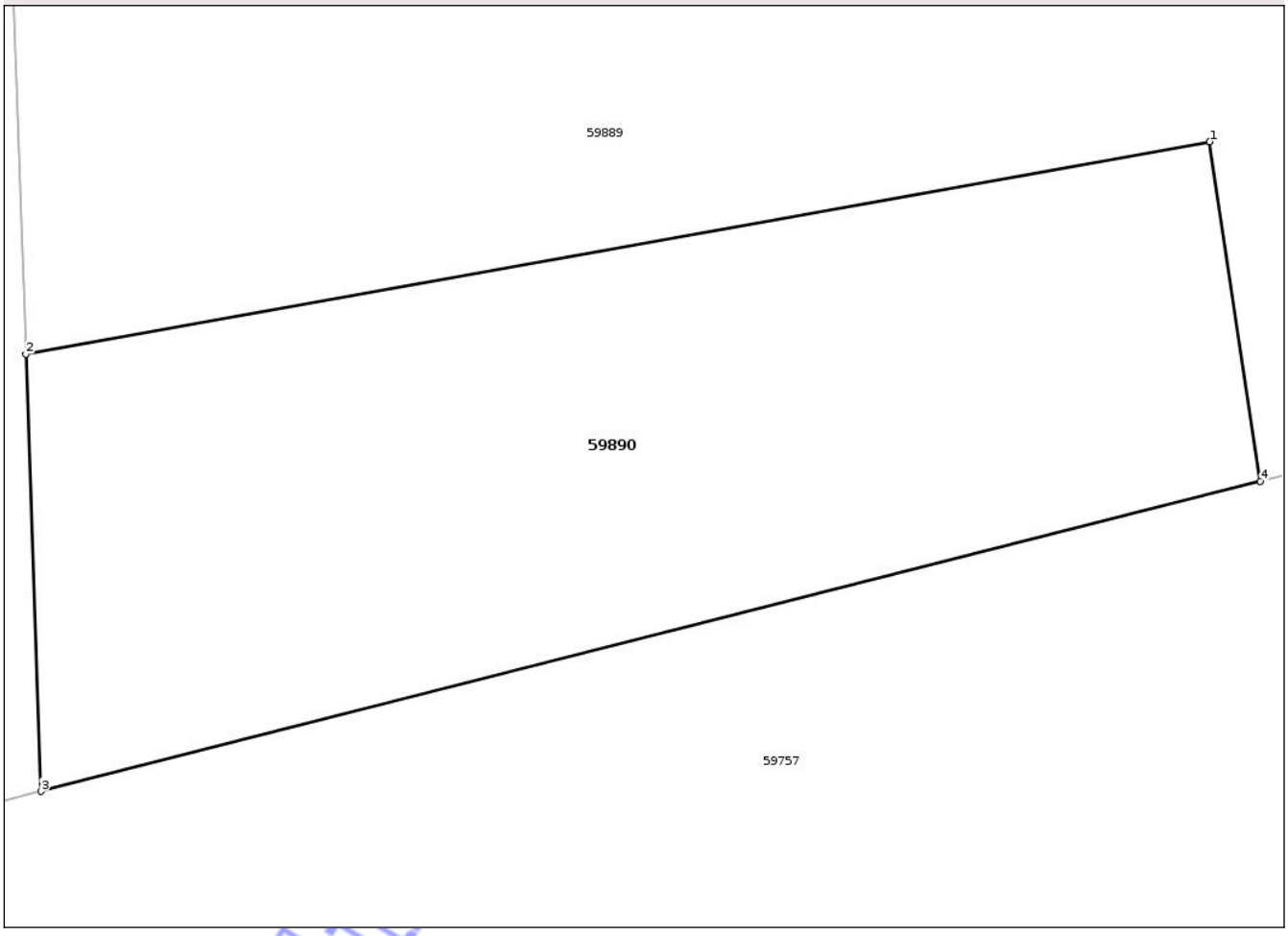

Date referitoare la teren

Crt	Categorie folosinţă	Intra vilan	Suprafaţa (mp)	Tarla	Parcelă	Nr. topo	Observaţii / Referinţe
1	neproductiv	NU	74	92	1/1/1	-	

Lungime Segmente
1) Valorile lungimilor segmentelor sunt obţinute din proiecţie în plan.

Punct început	X / Y	Punct sfârşit	X / Y	Lungime segment (** (m)
1	544.530,188 309.863,151	2	544.515,402 309.860,499	15.022
2	544.515,402 309.860,499	3	544.515,588 309.855,044	5.458
3	544.515,588 309.855,044	4	544.530,821 309.858,915	15.717
4	544.530,821 309.858,915	1	544.530,188 309.863,151	4.283

**** Lungimile segmentelor sunt determinate în planul de proiecţie Stereo 70 şi sunt rotunjite la 1 milimetru.**

Document care conţine date cu caracter personal, protejat de prevederile Regulamentului (UE) nr. 679/2016 şi Legii 190/2018

***** Distanţa dintre puncte este formată din segmente cumulate ce sunt mai mici decât valoarea 1 milimetru.**

Neutilizabil in circuitul civil

DATE DESPRE IMOBILUL NR. 59891

Oficiul de Cadastru şi Publicitate Imobiliară TELEORMAN
Biroul de Cadastru şi Publicitate Imobiliară Videle

A. Partea I. Descrierea imobilului

TEREN Extravilan

Adresa: Jud. Teleorman

Nr. Crt	Nr cadastral Nr. topografic	Suprafaţa* (mp)	Observaţii / Referinţe
A1		249	Sector cadastral:15 Teren neimprejmuit;

B. Partea II. Proprietari şi acte

Inscrieri privitoare la dreptul de proprietate şi alte drepturi reale		Referinţe
/		
Act Administrativ nr. 23306, din 04/12/2024 emis de PRIMĂRIA ORAȘULUI VIDELE;		
B1	Inscrierea posesiei, drept de PROPRIETATE, dobandit prin Lege, cota actuala 1/1, cota initiala 1/1	A1
	1) **NEIDENTIFICAT NEIDENTIFICAT**	
Act Normativ nr. 7, din 13/03/1996 emis de PARLAMENTUL ROMÂNIEI (art. 13);		
B2	Se noteaza mentiunea de proprietar neidentificat	A1

C. Partea III. SARCINI .

Inscrieri privind dezmembramintele dreptului de proprietate, drepturi reale de garanţie şi sarcini	Referinţe
NU SUNT	

Neutilizabil în circuitul civil

Anexa Nr. 1 La Partea I

Teren

Nr cadastral	Suprafaţa (mp)*	Observaţii / Referinţe
	249	

* Suprafaţa este determinată in planul de proiecţie Stereo 70.

DETALII LINIARE IMOBIL

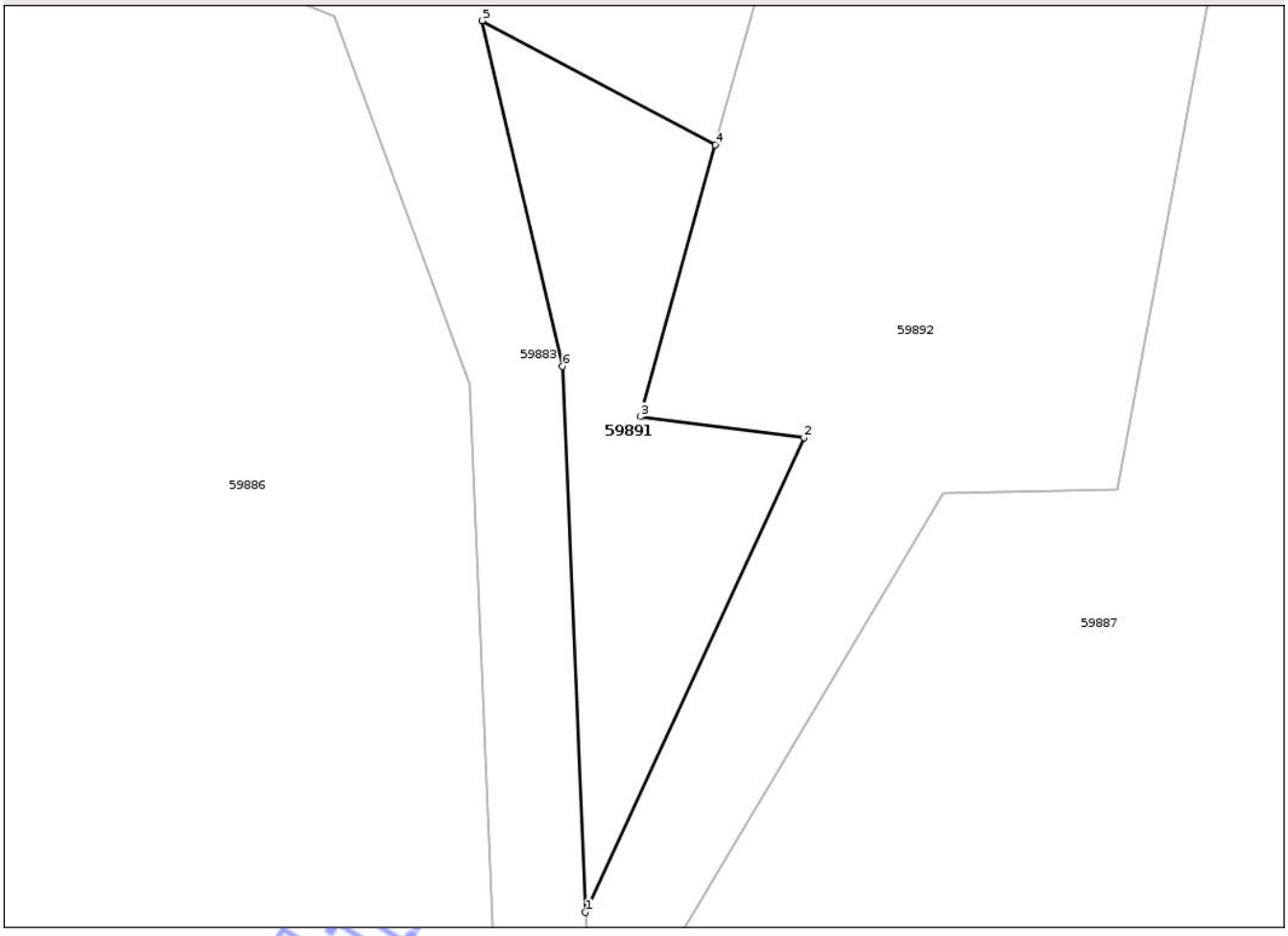

Date referitoare la teren

Crt	Categorie folosinţă	Intra vilan	Suprafaţa (mp)	Tarla	Parcelă	Nr. topo	Observaţii / Referinţe
1	neproductiv	NU	249	92	6/1/1	-	

Lungime Segmente
1) Valorile lungimilor segmentelor sunt obţinute din proiecţie în plan.

Punct început	X / Y	Punct sfârşit	X / Y	Lungime segment (** (m)
1	544.513,394 309.906,765	2	544.523,809 309.929,383	24.901
2	544.523,809 309.929,383	3	544.516,008 309.930,37	7.863
3	544.516,008 309.930,37	4	544.519,588 309.943,314	13.43
4	544.519,588 309.943,314	5	544.508,476 309.949,234	12.591
5	544.508,476 309.949,234	6	544.512,307 309.932,771	16.903

Document care conţine date cu caracter personal, protejat de prevederile Regulamentului (UE) nr. 679/2016 şi Legii 190/2018

Punct început	X / Y	Punct sfârşit	X / Y	Lungime segment (** (m)
6	544.512,307 309.932,771	1	544.513,394 309.906,765	26.029

** Lungimile segmentelor sunt determinate în planul de proiecţie Stereo 70 şi sunt rotunjite la 1 milimetru.
*** Distanţa dintre puncte este formată din segmente cumulate ce sunt mai mici decât valoarea 1 milimetru.

Neutilizabil in circuitul civil

DATE DESPRE IMOBILUL NR. 59892

Oficiul de Cadastru şi Publicitate Imobiliară TELEORMAN
Biroul de Cadastru şi Publicitate Imobiliară Videle

A. Partea I. Descrierea imobilului

Nr. CF vechi:940
Nr. cadastral vechi:1288

TEREN Extravilan

Adresa: Jud. Teleorman

Nr. Crt	Nr cadastral Nr. topografic	Suprafaţa* (mp)	Observaţii / Referinţe
A1	23057	740	Sector cadastral:15 Teren neimprejmuit; Sonda H8

B. Partea II. Proprietari şi acte

Inscrieri privitoare la dreptul de proprietate şi alte drepturi reale		Referinţe
468 / 30/08/2004		
Act Administrativ nr. 8170, din 24/02/2003 emis de MINISTERUL INDUSTRIEI SI RESURSELOR;		
B1	Intabulare, drept de PROPRIETATE, dobandit prin Lege, cota actuala 1/1, cota initiala 1/1	A1
	1) **OMV PETROM SA**, CIF:1590082	
	OBSERVATII: (provenita din conversia CF 940) *(provenita din conversia CF 940)*	

C. Partea III. SARCINI .

Inscrieri privind dezmembramintele dreptului de proprietate, drepturi reale de garanţie şi sarcini	Referinţe
NU SUNT	

Neutilizabil în circuitul civil

Anexa Nr. 1 La Partea I

Teren

Nr cadastral	Suprafaţa (mp)*	Observaţii / Referinţe
23057	740	Sonda H8

* Suprafaţa este determinată in planul de proiecţie Stereo 70.

DETALII LINIARE IMOBIL

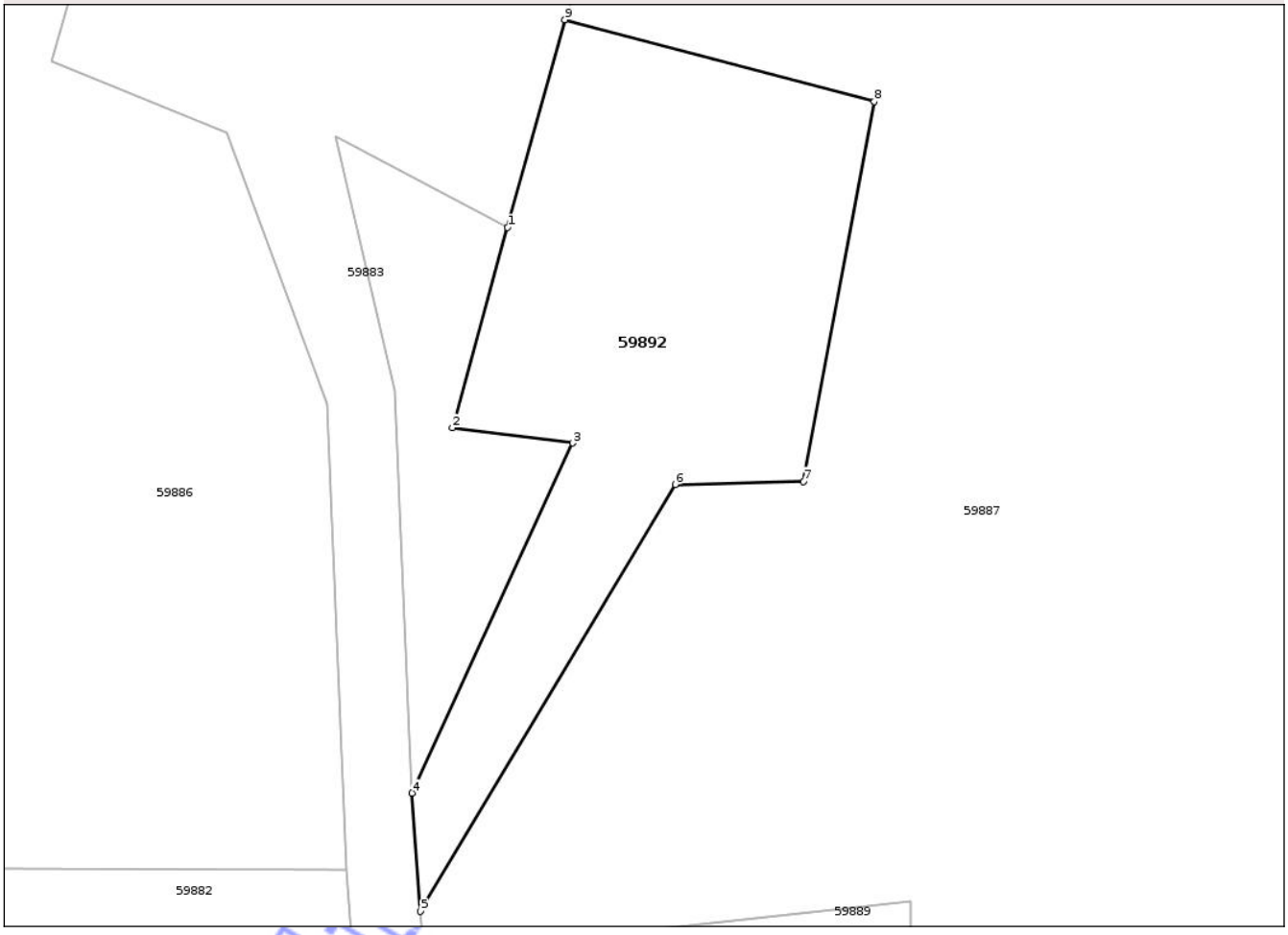

Date referitoare la teren

Crt	Categorie folosinţă	Intra vilan	Suprafaţa (mp)	Tarla	Parcelă	Nr. topo	Observaţii / Referinţe
1	curti constructii	NU	740	92	-	-	

Lungime Segmente
1) Valorile lungimilor segmentelor sunt obţinute din proiecţie în plan.

Punct început	X / Y	Punct sfârşit	X / Y	Lungime segment (** (m)
1	544.519,588 309.943,314	2	544.516,008 309.930,37	13.43
2	544.516,008 309.930,37	3	544.523,809 309.929,383	7.863
3	544.523,809 309.929,383	4	544.513,394 309.906,765	24.901
4	544.513,394 309.906,765	5	544.513,973 309.899,117	7.67
5	544.513,973 309.899,117	6	544.530,443 309.926,705	32.13

Document care conţine date cu caracter personal, protejat de prevederile Regulamentului (UE) nr. 679/2016 şi Legii 190/2018

Punct început	X / Y	Punct sfârşit	X / Y	Lungime segment (** (m)
6	544.530,443 309.926,705	7	544.538,737 309.926,901	8.296
7	544.538,737 309.926,901	8	544.543,33 309.951,449	24.974
8	544.543,33 309.951,449	9	544.523,301 309.956,74	20.716
9	544.523,301 309.956,74	1	544.519,588 309.943,314	13.93

**** Lungimile segmentelor sunt determinate în planul de proiecţie Stereo 70 şi sunt rotunjite la 1 milimetru.**
***** Distanţa dintre puncte este formată din segmente cumulate ce sunt mai mici decât valoarea 1 milimetru.**

Neutilizabil in circuitul civil

DATE DESPRE IMOBILUL NR. 59893

Oficiul de Cadastru şi Publicitate Imobiliară TELEORMAN
Biroul de Cadastru şi Publicitate Imobiliară Videle

A. Partea I. Descrierea imobilului

TEREN Extravilan

Adresa: Jud. Teleorman

Nr. Crt	Nr cadastral Nr. topografic	Suprafaţa* (mp)	Observaţii / Referinţe
A1		80	Sector cadastral:15 Teren neimprejmuit;

B. Partea II. Proprietari şi acte

Inscrieri privitoare la dreptul de proprietate şi alte drepturi reale		Referinţe
/		
Act Administrativ nr. 23306, din 04/12/2024 emis de PRIMĂRIA ORAȘULUI VIDELE;		
B1	Inscrierea posesiei, drept de PROPRIETATE, dobandit prin Lege, cota actuala 1/1, cota initiala 1/1	A1
	1) **NEIDENTIFICAT NEIDENTIFICAT**	
Act Normativ nr. 7, din 13/03/1996 emis de PARLAMENTUL ROMÂNIEI (art. 13);		
B2	Se noteaza mentiunea de proprietar neidentificat	A1

C. Partea III. SARCINI .

Inscrieri privind dezmembramintele dreptului de proprietate, drepturi reale de garanţie şi sarcini	Referinţe
NU SUNT	

Neutilizabil în circuitul civil

Anexa Nr. 1 La Partea I

Teren

Nr cadastral	Suprafaţa (mp)*	Observaţii / Referinţe
	80	

* Suprafaţa este determinată in planul de proiecţie Stereo 70.

DETALII LINIARE IMOBIL

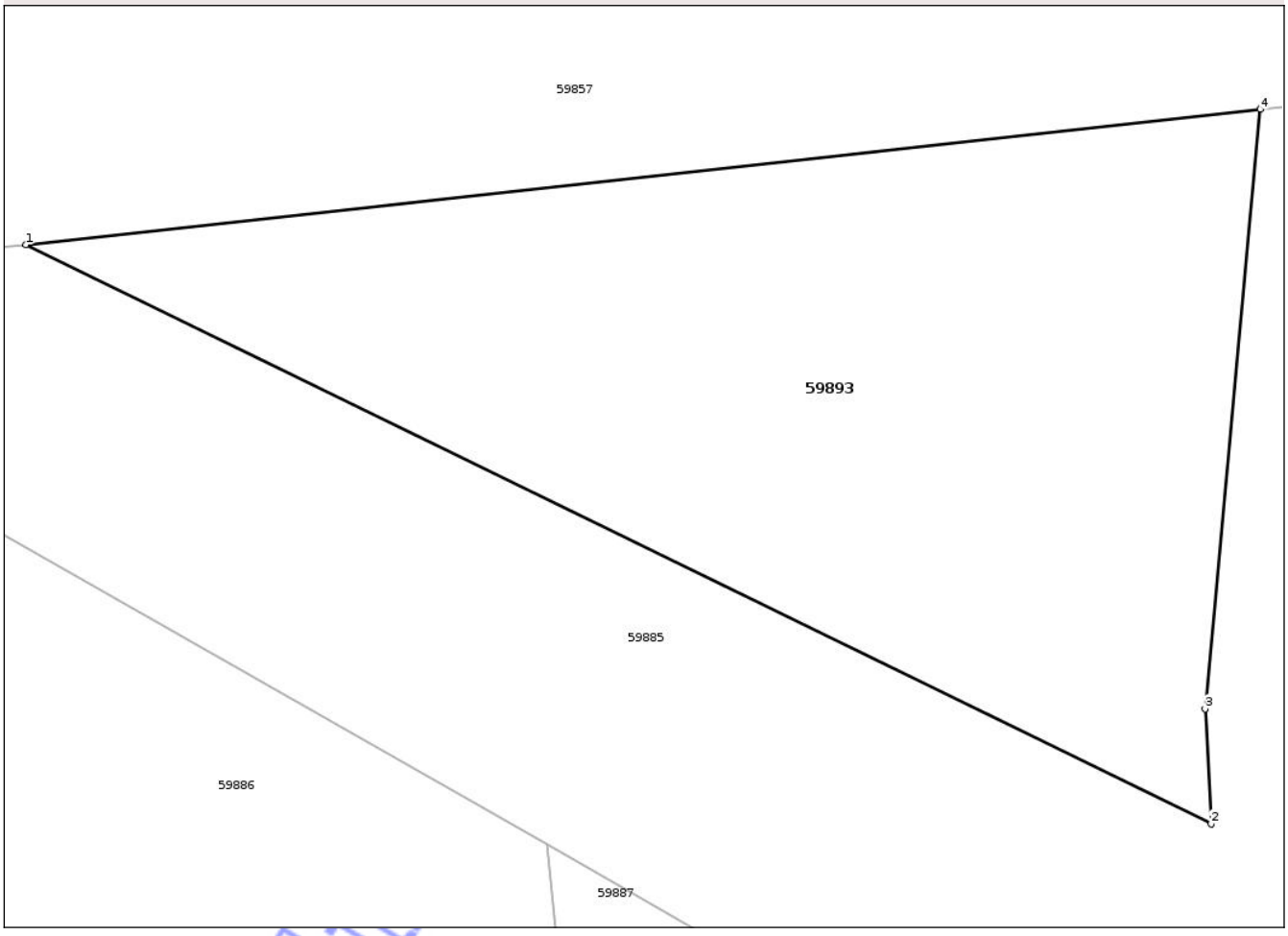

Date referitoare la teren

Crt	Categorie folosinţă	Intra vilan	Suprafaţa (mp)	Tarla	Parcelă	Nr. topo	Observaţii / Referinţe
1	neproductiv	NU	80	92	1/1/4	-	

Lungime Segmente
1) Valorile lungimilor segmentelor sunt obţinute din proiecţie în plan.

Punct început	X / Y	Punct sfârşit	X / Y	Lungime segment (** (m)
1	544.510,21 310.015,86	2	544.526,34 310.007,99	17.948
2	544.526,34 310.007,99	3	544.526,258 310.009,55	1.562
3	544.526,258 310.009,55	4	544.527,01 310.017,7	8.185
4	544.527,01 310.017,7	1	544.510,21 310.015,86	16.9

**** Lungimile segmentelor sunt determinate în planul de proiecţie Stereo 70 şi sunt rotunjite la 1 milimetru.**

Document care conţine date cu caracter personal, protejat de prevederile Regulamentului (UE) nr. 679/2016 şi Legii 190/2018

***** Distanţa dintre puncte este formată din segmente cumulate ce sunt mai mici decât valoarea 1 milimetru.**

Neutilizabil in circuitul civil

DATE DESPRE IMOBILUL NR. 59894

Oficiul de Cadastru şi Publicitate Imobiliară TELEORMAN
Biroul de Cadastru şi Publicitate Imobiliară Videle

A. Partea I. Descrierea imobilului

TEREN Extravilan

Adresa: Jud. Teleorman

Nr. Crt	Nr cadastral Nr. topografic	Suprafaţa* (mp)	Observaţii / Referinţe
A1		812	Sector cadastral:15 Teren neimprejmuit; Sonda 3125

B. Partea II. Proprietari şi acte

Inscrieri privitoare la dreptul de proprietate şi alte drepturi reale		Referinţe
/		
Act Administrativ nr. 23306, din 04/12/2024 emis de PRIMĂRIA ORAȘULUI VIDELE;		
B1	Inscrierea posesiei, drept de PROPRIETATE, dobandit prin Lege, cota actuala 1/1, cota initiala 1/1	A1
	1) **NEIDENTIFICAT NEIDENTIFICAT**	
Act Normativ nr. 7, din 13/03/1996 emis de PARLAMENTUL ROMÂNIEI (art. 13);		
B2	Se noteaza mentiunea de proprietar neidentificat	A1

C. Partea III. SARCINI .

Inscrieri privind dezmembramintele dreptului de proprietate, drepturi reale de garanţie şi sarcini	Referinţe
NU SUNT	

Neutilizabil în circuitul civil

Anexa Nr. 1 La Partea I

Teren

Nr cadastral	Suprafaţa (mp)*	Observaţii / Referinţe
	812	Sonda 3125

* Suprafaţa este determinată in planul de proiecţie Stereo 70.

DETALII LINIARE IMOBIL

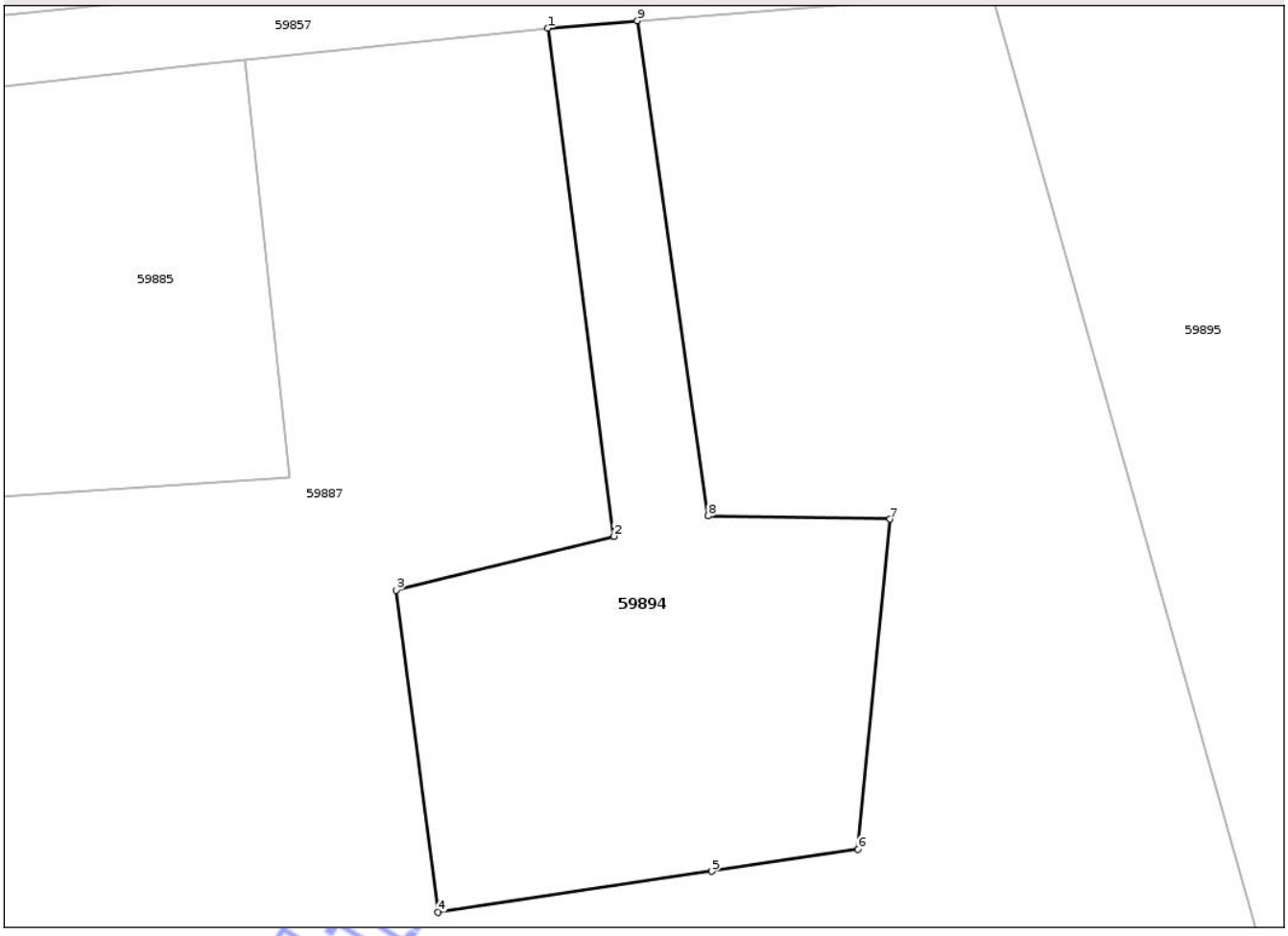

Date referitoare la teren

Crt	Categorie folosinţă	Intra vilan	Suprafaţa (mp)	Tarla	Parcelă	Nr. topo	Observaţii / Referinţe
1	curti constructii	NU	625	92	-	-	
2	drum	NU	187	92	-	-	

Lungime Segmente
1) Valorile lungimilor segmentelor sunt obţinute din proiecţie în plan.

Punct început	X / Y	Punct sfârşit	X / Y	Lungime segment (** (m)
1	544.572,099 310.022,513	2	544.576,275 309.990,465	32.319
2	544.576,275 309.990,465	3	544.562,518 309.987,068	14.17
3	544.562,518 309.987,068	4	544.565,163 309.966,754	20.485
4	544.565,163 309.966,754	5	544.582,424 309.969,341	17.454

Document care conţine date cu caracter personal, protejat de prevederile Regulamentului (UE) nr. 679/2016 şi Legii 190/2018

Punct început	X / Y	Punct sfârşit	X / Y	Lungime segment (** (m)
5	544.582,424 309.969,341	6	544.591,68 309.970,729	9.359
6	544.591,68 309.970,729	7	544.593,705 309.991,549	20.918
7	544.593,705 309.991,549	8	544.582,219 309.991,755	11.488
8	544.582,219 309.991,755	9	544.577,756 310.022,981	31.543
9	544.577,756 310.022,981	1	544.572,099 310.022,513	5.676

**** Lungimile segmentelor sunt determinate în planul de proiecţie Stereo 70 şi sunt rotunjite la 1 milimetru.**
***** Distanţa dintre puncte este formată din segmente cumulate ce sunt mai mici decât valoarea 1 milimetru.**

Neutilizabil in circuitul civil

DATE DESPRE IMOBILUL NR. 59895

Oficiul de Cadastru şi Publicitate Imobiliară TELEORMAN
Biroul de Cadastru şi Publicitate Imobiliară Videle

A. Partea I. Descrierea imobilului

TEREN Extravilan

Adresa: Jud. Teleorman

Nr. Crt	Nr cadastral Nr. topografic	Suprafaţa* (mp)	Observaţii / Referinţe
A1		2.049	Sector cadastral:15 Teren neimprejmuit;

B. Partea II. Proprietari şi acte

Inscrieri privitoare la dreptul de proprietate şi alte drepturi reale		Referinţe
/		
Act Administrativ nr. 23306, din 04/12/2024 emis de PRIMĂRIA ORAȘULUI VIDELE;		
B1	Inscrierea posesiei, drept de PROPRIETATE, dobandit prin Lege, cota actuala 1/1, cota initiala 1/1	A1
	1) **NEIDENTIFICAT NEIDENTIFICAT**	
Act Normativ nr. 7, din 13/03/1996 emis de PARLAMENTUL ROMÂNIEI (art. 13);		
B2	Se noteaza mentiunea de proprietar neidentificat, rezerva la dispozitia comisiei locale de fond funciar	A1

C. Partea III. SARCINI .

Inscrieri privind dezmembramintele dreptului de proprietate, drepturi reale de garanţie şi sarcini	Referinţe
NU SUNT	

Neutilizabil în circuitul civil

Anexa Nr. 1 La Partea I

Teren

Nr cadastral	Suprafaţa (mp)*	Observaţii / Referinţe
	2.049	

* Suprafaţa este determinată in planul de proiecţie Stereo 70.

DETALII LINIARE IMOBIL



Date referitoare la teren

Crt	Categorie folosinţă	Intra vilan	Suprafaţa (mp)	Tarla	Parcelă	Nr. topo	Observaţii / Referinţe
1	arabil	NU	2.049	92	1/1	-	

Lungime Segmente
1) Valorile lungimilor segmentelor sunt obţinute din proiecţie în plan.

Punct început	X / Y	Punct sfârşit	X / Y	Lungime segment (** (m)
1	544.645,65 309.946,548	2	544.638,17 309.939,64	10.182
2	544.638,17 309.939,64	3	544.633,64 309.935,88	5.887
3	544.633,64 309.935,88	4	544.620,209 309.960,559	28.097
4	544.620,209 309.960,559	5	544.641,751 309.973,676	25.221
5	544.641,751 309.973,676	6	544.632,952 309.996,953	24.885

Document care conţine date cu caracter personal, protejat de prevederile Regulamentului (UE) nr. 679/2016 şi Legii 190/2018

Punct început	X / Y	Punct sfârşit	X / Y	Lungime segment (** (m)
6	544.632,952 309.996,953	7	544.623,753 310.023,121	27.738
7	544.623,753 310.023,121	8	544.616,403 310.025,925	7.867
8	544.616,403 310.025,925	9	544.600,091 310.024,682	16.359
9	544.600,091 310.024,682	10	544.618,411 309.960,14	67.092
10	544.618,411 309.960,14	11	544.631,736 309.920,783	41.552
11	544.631,736 309.920,783	12	544.646,839 309.927,432	16.502
12	544.646,839 309.927,432	13	544.658,347 309.922,226	12.631
13	544.658,347 309.922,226	14	544.661,141 309.923,222	2.966
14	544.661,141 309.923,222	15	544.655,84 309.935,64	13.502
15	544.655,84 309.935,64	16	544.655,531 309.936,516	0.929
16	544.655,531 309.936,516	1	544.645,65 309.946,548	14.081

**** Lungimile segmentelor sunt determinate în planul de proiecţie Stereo 70 şi sunt rotunjite la 1 milimetru.**
***** Distanţa dintre puncte este formată din segmente cumulate ce sunt mai mici decât valoarea 1 milimetru.**

Neutilizabil în circuitul civil

DATE DESPRE IMOBILUL NR. 59897

Oficiul de Cadastru şi Publicitate Imobiliară TELEORMAN
Biroul de Cadastru şi Publicitate Imobiliară Videle

A. Partea I. Descrierea imobilului

TEREN Extravilan

Adresa: Jud. Teleorman

Nr. Crt	Nr cadastral Nr. topografic	Suprafaţa* (mp)	Observaţii / Referinţe
A1		327	Sector cadastral:15 Teren neimprejmuit;

B. Partea II. Proprietari şi acte

Inscrieri privitoare la dreptul de proprietate şi alte drepturi reale		Referinţe
/		
Act Administrativ nr. 23306, din 04/12/2024 emis de PRIMĂRIA ORAȘULUI VIDELE;		
B1	Inscrierea posesiei, drept de PROPRIETATE, dobandit prin Lege, cota actuala 1/1, cota initiala 1/1	A1
	1) **NEIDENTIFICAT NEIDENTIFICAT**	
Act Normativ nr. 7, din 13/03/1996 emis de PARLAMENTUL ROMÂNIEI (art. 13);		
B2	Se noteaza mentiunea de proprietar neidentificat	A1

C. Partea III. SARCINI .

Inscrieri privind dezmembramintele dreptului de proprietate, drepturi reale de garanţie şi sarcini	Referinţe
NU SUNT	

Neutilizabil în circuitul civil

Anexa Nr. 1 La Partea I

Teren

Nr cadastral	Suprafaţa (mp)*	Observaţii / Referinţe
	327	

* Suprafaţa este determinată in planul de proiecţie Stereo 70.

DETALII LINIARE IMOBIL



Date referitoare la teren

Crt	Categorie folosinţă	Intra vilan	Suprafaţa (mp)	Tarla	Parcelă	Nr. topo	Observaţii / Referinţe
1	neproductiv	NU	327	92	1/1/3	-	

Lungime Segmente
1) Valorile lungimilor segmentelor sunt obţinute din proiecţie în plan.

Punct început	X / Y	Punct sfârşit	X / Y	Lungime segment (** (m)
1	544.639,077 309.898,072	2	544.640,87 309.888,363	9.873
2	544.640,87 309.888,363	3	544.668,29 309.895,724	28.391
3	544.668,29 309.895,724	4	544.664,421 309.915,624	20.273
4	544.664,421 309.915,624	5	544.662,452 309.920,156	4.941
5	544.662,452 309.920,156	6	544.659,108 309.918,723	3.638

Document care conţine date cu caracter personal, protejat de prevederile Regulamentului (UE) nr. 679/2016 şi Legii 190/2018

Punct început	X / Y	Punct sfârşit	X / Y	Lungime segment (** (m)
6	544.659,108 309.918,723	7	544.662,855 309.903,205	15.964
7	544.662,855 309.903,205	1	544.639,077 309.898,072	24.326

** Lungimile segmentelor sunt determinate în planul de proiecţie Stereo 70 şi sunt rotunjite la 1 milimetru.
*** Distanţa dintre puncte este formată din segmente cumulate ce sunt mai mici decât valoarea 1 milimetru.

Neutilizabil in circuitul civil

DATE DESPRE IMOBILUL NR. 59898

Oficiul de Cadastru şi Publicitate Imobiliară TELEORMAN
Biroul de Cadastru şi Publicitate Imobiliară Videle

A. Partea I. Descrierea imobilului

Nr. CF vechi:940
Nr. cadastral vechi:1226

TEREN Extravilan

Adresa: Jud. Teleorman

Nr. Crt	Nr cadastral Nr. topografic	Suprafaţa* (mp)	Observaţii / Referinţe
A1	22822	1.013	Sector cadastral:15 Teren neimprejmuit; Sonda H15 Videle Vest

B. Partea II. Proprietari şi acte

Inscrieri privitoare la dreptul de proprietate şi alte drepturi reale		Referinţe
468 / 30/08/2004		
Act Administrativ nr. 8170, din 24/02/2003 emis de MINISTERUL INDUSTRIEI SI RESURSELOR;		
B1	Intabulare, drept de PROPRIETATE, dobandit prin Lege, cota actuala 1/1, cota initiala 1/1	A1
	1) **OMV PETROM S.A.**, CIF:1590082	
	OBSERVATII: (provenita din conversia CF 940)	

C. Partea III. SARCINI .

Inscrieri privind dezmembramintele dreptului de proprietate, drepturi reale de garanţie şi sarcini	Referinţe
NU SUNT	

Neutilizabil în circuitul civil

Anexa Nr. 1 La Partea I

Teren

Nr cadastral	Suprafaţa (mp)*	Observaţii / Referinţe
22822	1.013	Sonda H15 Videle Vest

* Suprafaţa este determinată in planul de proiecţie Stereo 70.

DETALII LINIARE IMOBIL

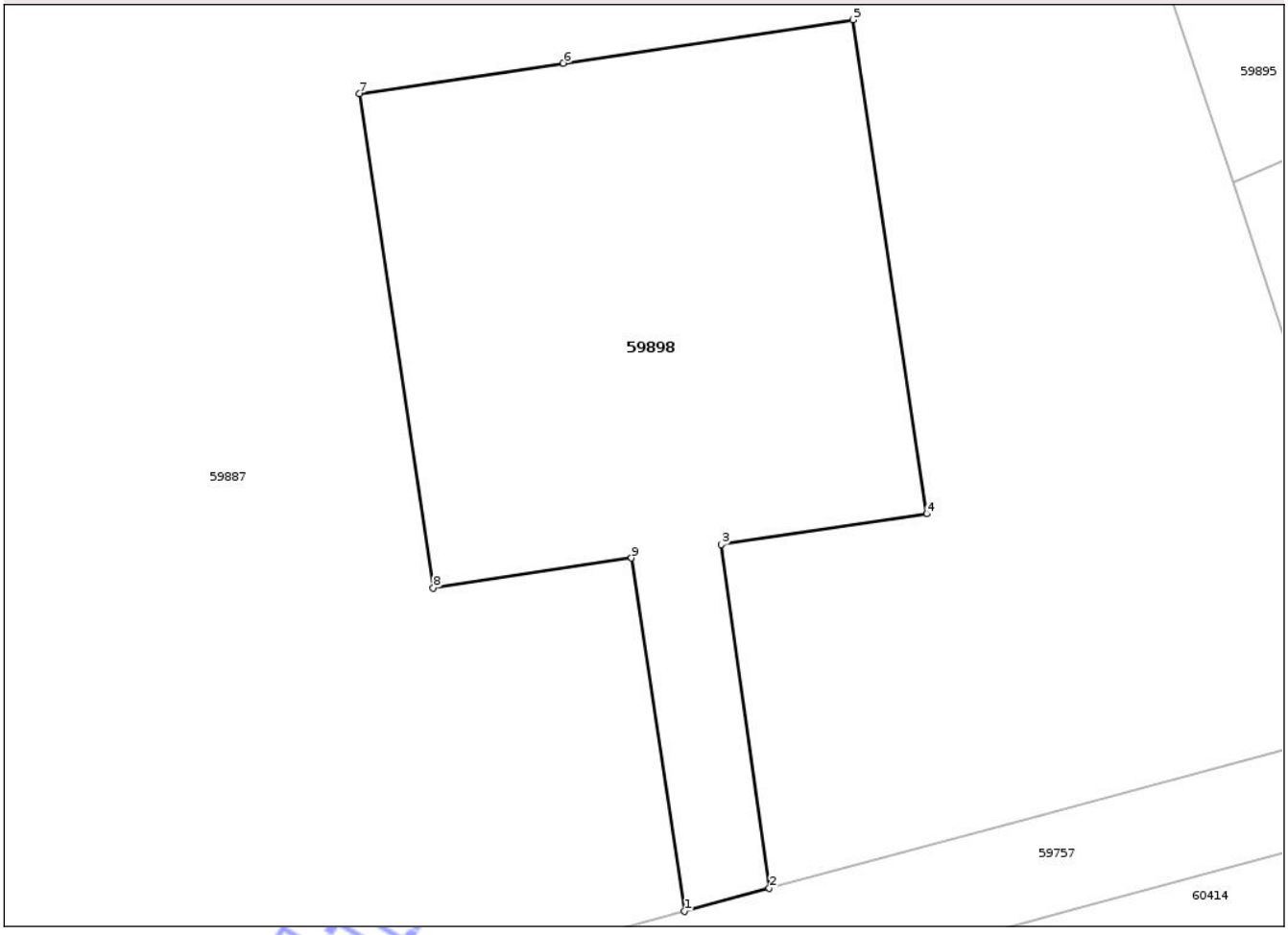

Date referitoare la teren

Crt	Categorie folosinţă	Intra vilan	Suprafaţa (mp)	Tarla	Parcelă	Nr. topo	Observaţii / Referinţe
1	curti constructii	NU	1.013	92	-	-	

Lungime Segmente
1) Valorile lungimilor segmentelor sunt obţinute din proiecţie în plan.

Punct început	X / Y	Punct sfârşit	X / Y	Lungime segment (** (m)
1	544.598,701 309.877,011	2	544.603,812 309.878,391	5.294
2	544.603,812 309.878,391	3	544.600,926 309.899,031	20.841
3	544.600,926 309.899,031	4	544.613,279 309.900,88	12.491
4	544.613,279 309.900,88	5	544.608,837 309.930,55	30.001
5	544.608,837 309.930,55	6	544.591,425 309.927,943	17.606

Document care conţine date cu caracter personal, protejat de prevederile Regulamentului (UE) nr. 679/2016 şi Legii 190/2018

Punct început	X / Y	Punct sfârşit	X / Y	Lungime segment (** (m)
6	544.591,425 309.927,943	7	544.579,167 309.926,108	12.395
7	544.579,167 309.926,108	8	544.583,609 309.896,438	30.001
8	544.583,609 309.896,438	9	544.595,532 309.898,223	12.056
9	544.595,532 309.898,223	1	544.598,701 309.877,011	21.447

** Lungimile segmentelor sunt determinate în planul de proiecţie Stereo 70 şi sunt rotunjite la 1 milimetru.
*** Distanţa dintre puncte este formată din segmente cumulate ce sunt mai mici decât valoarea 1 milimetru.

Neutilizabil in circuitul civil

DATE DESPRE IMOBILUL NR. 59899

Oficiul de Cadastru şi Publicitate Imobiliară TELEORMAN
Biroul de Cadastru şi Publicitate Imobiliară Videle

A. Partea I. Descrierea imobilului

Nr. CF vechi:940
Nr. cadastral vechi:1281

TEREN Extravilan

Adresa: Jud. Teleorman

Nr. Crt	Nr cadastral Nr. topografic	Suprafaţa* (mp)	Observaţii / Referinţe
A1	23052	657	Sector cadastral:15 Teren neimprejmuit; Sonda H12

B. Partea II. Proprietari şi acte

Inscrieri privitoare la dreptul de proprietate şi alte drepturi reale		Referinţe
468 / 30/08/2004		
Act Administrativ nr. 8170, din 24/02/2003 emis de MINISTERUL INDUSTRIEI SI RESURSELOR;		
B1	Intabulare, drept de PROPRIETATE, dobandit prin Lege, cota actuala 1/1, cota initiala 1/1	A1
	1) **OMV PETROM SA**, CIF:1590082	
	OBSERVATII: (provenita din conversia CF 940) *(provenita din conversia CF 940)* *(provenita din conversia CF 940)*	
4893 / 08/03/2023		
Act Administrativ nr. 975/11, din 25/01/2023 emis de PRIMARIA ORASULUI VIDELE;		
B5	Se respinge cererea ce are ca obiect actualizare informatii cadastrale in conformitate cu prevederile art.39.(1) din ODG 600/2023, avand in vedere faptul ca deficienta mentionata in referatul de completare nu a fost remediata	A1

C. Partea III. SARCINI .

Inscrieri privind dezmembramintele dreptului de proprietate, drepturi reale de garanţie şi sarcini	Referinţe
NU SUNT	

Neutilizabil în circuitul civil

Anexa Nr. 1 La Partea I

Teren

Nr cadastral	Suprafaţa (mp)*	Observaţii / Referinţe
23052	657	Sonda H12

* Suprafaţa este determinată in planul de proiecţie Stereo 70.

DETALII LINIARE IMOBIL

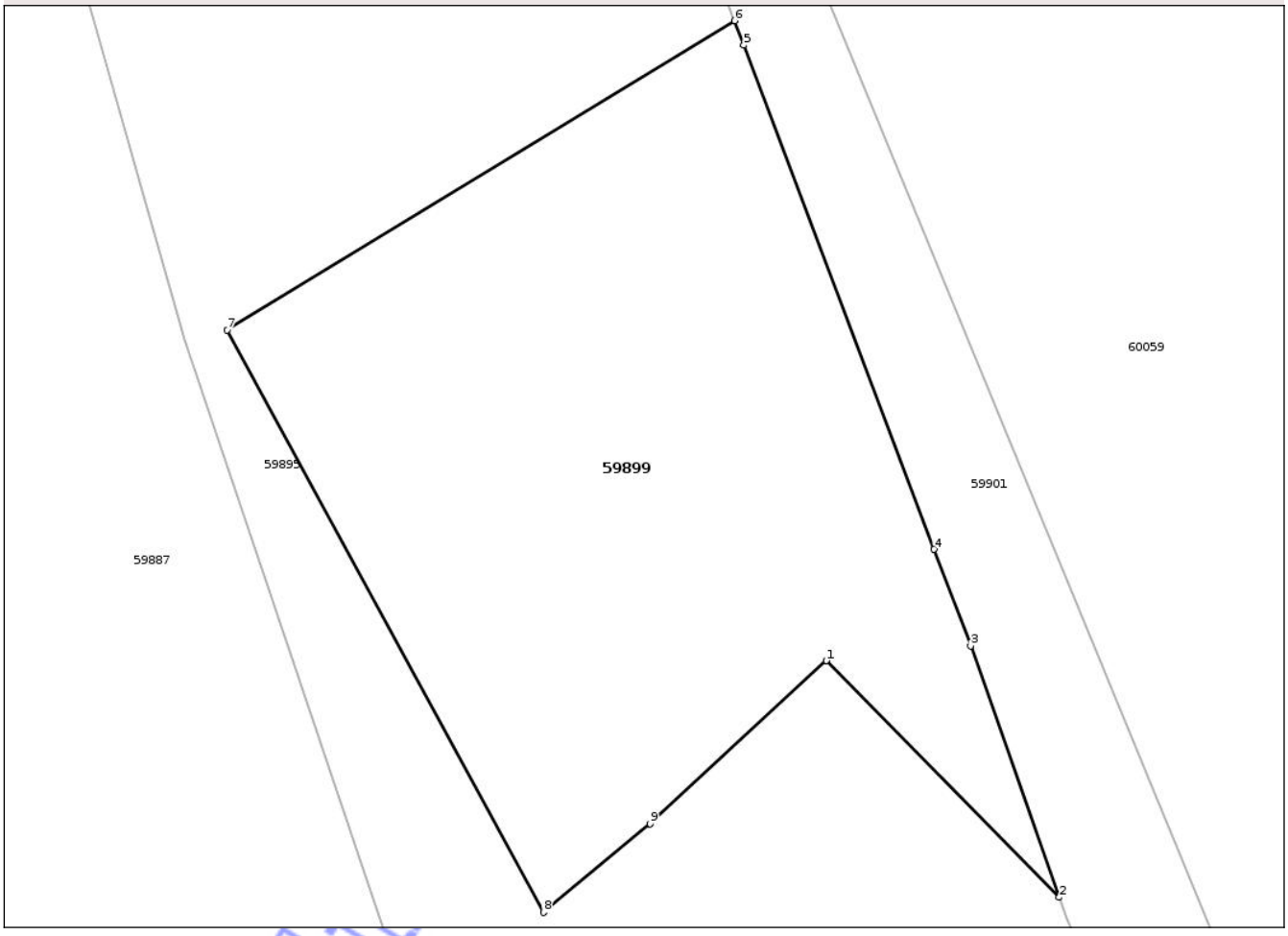

Date referitoare la teren

Crt	Categorie folosinţă	Intra vilan	Suprafaţa (mp)	Tarla	Parcelă	Nr. topo	Observaţii / Referinţe
1	curti constructii	NU	610	92	871	-	
2	drum	NU	47	92	871	-	

Lungime Segmente
1) Valorile lungimilor segmentelor sunt obţinute din proiecţie în plan.

Punct început	X / Y	Punct sfârşit	X / Y	Lungime segment (** (m)
1	544.645,65 309.946,548	2	544.655,531 309.936,516	14.081
2	544.655,531 309.936,516	3	544.651,77 309.947,18	11.308
3	544.651,77 309.947,18	4	544.650,22 309.951,27	4.374
4	544.650,22 309.951,27	5	544.642,141 309.972,645	22.851

Document care conţine date cu caracter personal, protejat de prevederile Regulamentului (UE) nr. 679/2016 şi Legii 190/2018

Punct început	X / Y	Punct sfârşit	X / Y	Lungime segment (** (m)
5	544.642,141 309.972,645	6	544.641,751 309.973,676	1.102
6	544.641,751 309.973,676	7	544.620,209 309.960,559	25.221
7	544.620,209 309.960,559	8	544.633,64 309.935,88	28.097
8	544.633,64 309.935,88	9	544.638,17 309.939,64	5.887
9	544.638,17 309.939,64	1	544.645,65 309.946,548	10.182

**** Lungimile segmentelor sunt determinate în planul de proiecţie Stereo 70 şi sunt rotunjite la 1 milimetru.**
***** Distanţa dintre puncte este formată din segmente cumulate ce sunt mai mici decât valoarea 1 milimetru.**

Neutilizabil in circuitul civil

DATE DESPRE IMOBILUL NR. 59900

Oficiul de Cadastru şi Publicitate Imobiliară TELEORMAN
Biroul de Cadastru şi Publicitate Imobiliară Videle

A. Partea I. Descrierea imobilului

Nr. CF vechi:940
Nr. cadastral vechi:1280

TEREN Extravilan

Adresa: Jud. Teleorman

Nr. Crt	Nr cadastral Nr. topografic	Suprafaţa* (mp)	Observaţii / Referinţe
A1	23051	633	Sector cadastral:15 Teren neimprejmuit; Sonda H11

B. Partea II. Proprietari şi acte

Inscrieri privitoare la dreptul de proprietate şi alte drepturi reale		Referinţe
468 / 30/08/2004		
Act Administrativ nr. 8170, din 24/02/2003 emis de MINISTERUL INDUSTRIEI SI RESURSELOR;		
B1	Intabulare, drept de PROPRIETATE, dobandit prin Lege, cota actuala 1/1, cota initiala 1/1	A1
	1) **OMV PETROM SA**, CIF:1590082	
	OBSERVATII: (provenita din conversia CF 940) *(provenita din conversia CF 940)*	

C. Partea III. SARCINI .

Inscrieri privind dezmembramintele dreptului de proprietate, drepturi reale de garanţie şi sarcini	Referinţe
NU SUNT	

Neutilizabil în circuitul civil

Anexa Nr. 1 La Partea I

Teren

Nr cadastral	Suprafaţa (mp)*	Observaţii / Referinţe
23051	633	Sonda H11

* Suprafaţa este determinată in planul de proiecţie Stereo 70.

DETALII LINIARE IMOBIL

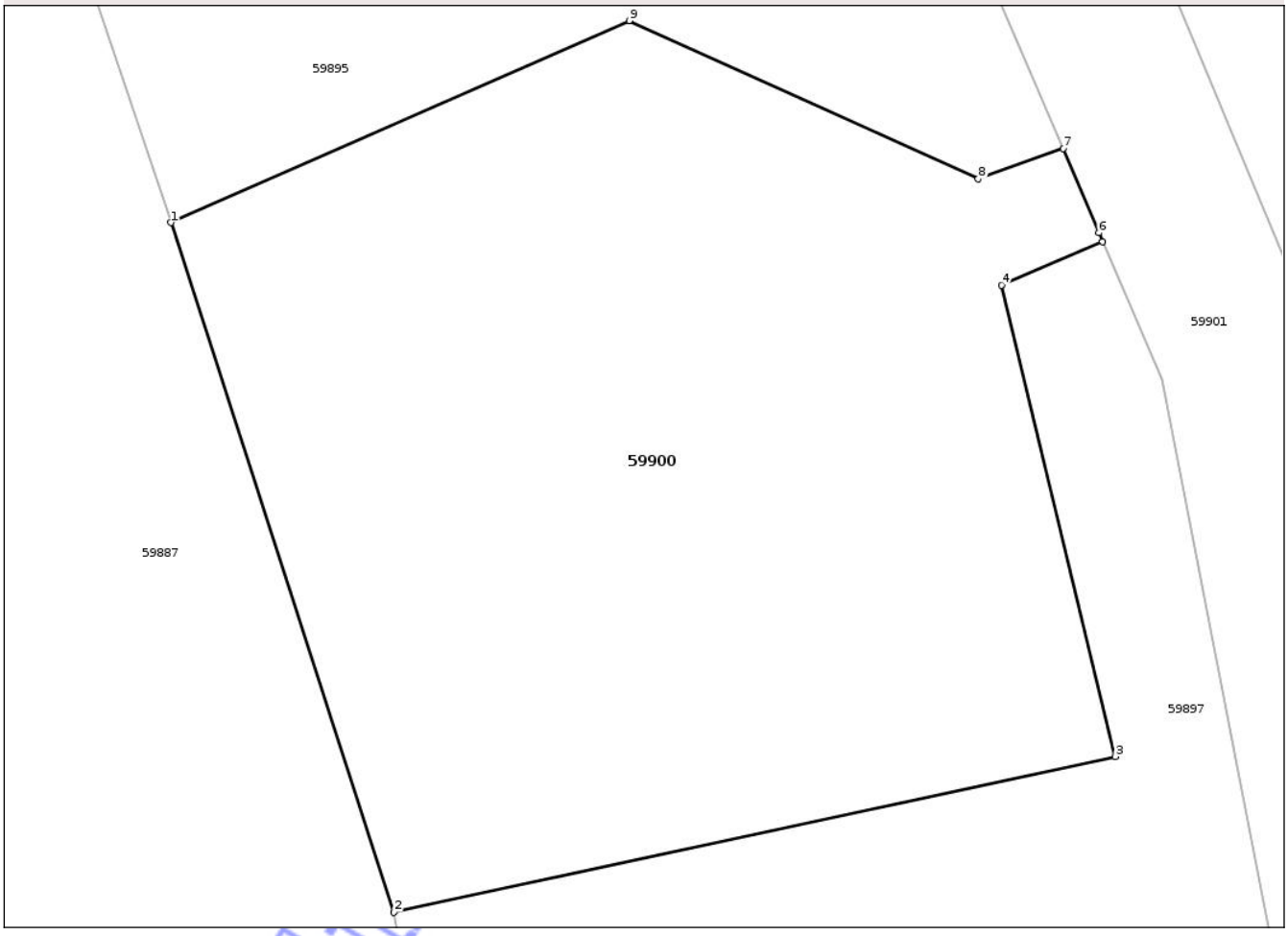

Date referitoare la teren

Crt	Categorie folosinţă	Intra vilan	Suprafaţa (mp)	Tarla	Parcelă	Nr. topo	Observaţii / Referinţe
1	curti constructii	NU	622	92	871	-	
2	drum	NU	11	92	871	-	

Lungime Segmente
1) Valorile lungimilor segmentelor sunt obţinute din proiecţie în plan.

Punct început	X / Y	Punct sfârşit	X / Y	Lungime segment (** (m)
1	544.631,736 309.920,783	2	544.639,077 309.898,072	23.868
2	544.639,077 309.898,072	3	544.662,855 309.903,205	24.326
3	544.662,855 309.903,205	4	544.659,108 309.918,723	15.964
4	544.659,108 309.918,723	5	544.662,452 309.920,156	3.638

Document care conţine date cu caracter personal, protejat de prevederile Regulamentului (UE) nr. 679/2016 şi Legii 190/2018

Punct început	X / Y	Punct sfârşit	X / Y	Lungime segment (** (m)
5	544.662,452 309.920,156	6	544.662,323 309.920,452	0.323
6	544.662,323 309.920,452	7	544.661,141 309.923,222	3.012
7	544.661,141 309.923,222	8	544.658,347 309.922,226	2.966
8	544.658,347 309.922,226	9	544.646,839 309.927,432	12.631
9	544.646,839 309.927,432	1	544.631,736 309.920,783	16.502

**** Lungimile segmentelor sunt determinate în planul de proiecţie Stereo 70 şi sunt rotunjite la 1 milimetru.**
***** Distanţa dintre puncte este formată din segmente cumulate ce sunt mai mici decât valoarea 1 milimetru.**

Neutilizabil in circuitul civil

DATE DESPRE IMOBILUL NR. 59901

Oficiul de Cadastru şi Publicitate Imobiliară TELEORMAN
Biroul de Cadastru şi Publicitate Imobiliară Videle

A. Partea I. Descrierea imobilului

Nr. CF vechi:940
Nr. cadastral vechi:1786

TEREN Extravilan

Adresa: Jud. Teleorman

Nr. Crt	Nr cadastral Nr. topografic	Suprafaţa* (mp)	Observaţii / Referinţe
A1	23112	3.146	Sector cadastral:15 Teren neimprejmuit;

B. Partea II. Proprietari şi acte

Inscrieri privitoare la dreptul de proprietate şi alte drepturi reale		Referinţe
503 / 21/09/2004		
Act Administrativ nr. 8170, din 24/02/2003 emis de MINISTERUL INDISTRIEI SI RESURSELOR;		
B1	Intabulare, drept de PROPRIETATE, dobandit prin Lege, cota actuala 1/1, cota initiala 1/1	A1
	1) **OMV PETROM SA**, CIF:1590082	
	OBSERVATII: (provenita din conversia CF 940)	

C. Partea III. SARCINI .

Inscrieri privind dezmembramintele dreptului de proprietate, drepturi reale de garanţie şi sarcini	Referinţe
NU SUNT	

Neutilizabil în circuitul civil

Anexa Nr. 1 La Partea I

Teren

Nr cadastral	Suprafaţa (mp)*	Observaţii / Referinţe
23112	3.146	

* Suprafaţa este determinată in planul de proiecţie Stereo 70.

DETALII LINIARE IMOBIL

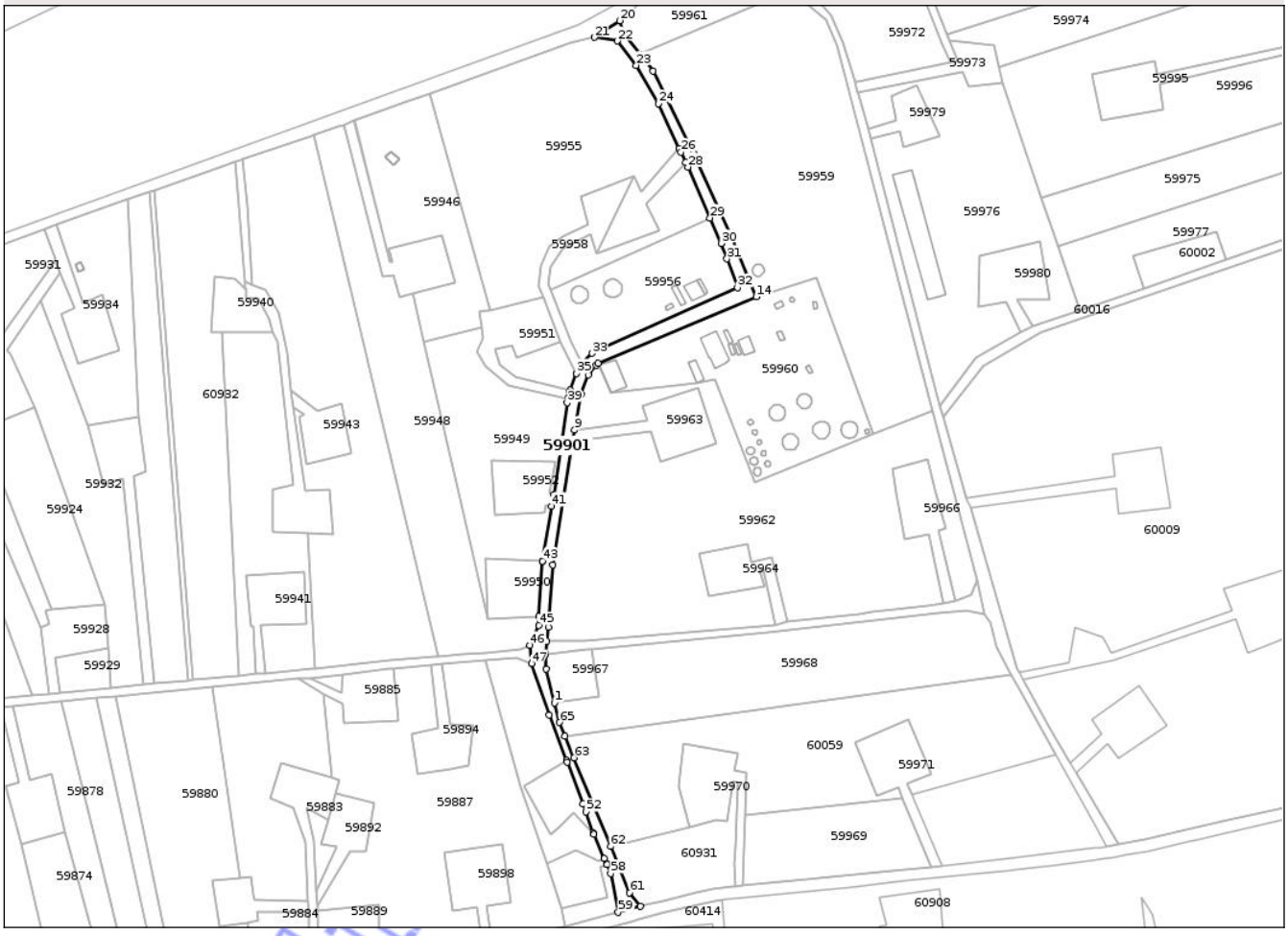

Date referitoare la teren

Crt	Categorie folosinţă	Intra vilan	Suprafaţa (mp)	Tarla	Parcelă	Nr. topo	Observaţii / Referinţe
1	drum	NU	3.146	92	-	-	

Lungime Segmente

1) Valorile lungimilor segmentelor sunt obţinute din proiecţie în plan.

Punct început	X / Y	Punct sfârşit	X / Y	Lungime segment
1	544.635,575 310.002,985	2	544.631,419 310.020,314	17.82
4	544.630,924 310.028,325	5	544.631,633 310.034,621	6.336
7	544.634,72 310.073,603	8	544.644,911 310.137,163	64.372
10	544.649,404 310.161,217	11	544.653,077 310.170,921	10.376
13	544.658,068 310.177,03	14	544.739,029 310.210,989	87.795
16	544.706,846 310.284,4	17	544.686,152 310.326,554	46.96

Punct început	X / Y	Punct sfârşit	X / Y	Lungime segment
2	544.631,419 310.020,314	3	544.630,963 310.027,697	7.397
5	544.631,633 310.034,621	6	544.632,453 310.041,903	7.328
8	544.644,911 310.137,163	9	544.645,814 310.142,829	5.738
11	544.653,077 310.170,921	12	544.657,096 310.175,84	6.352
14	544.739,029 310.210,989	15	544.726,629 310.241,521	32.954
17	544.686,152 310.326,554	18	544.679,416 310.335,213	10.971

Punct început	X / Y	Punct sfârşit	X / Y	Lungime segment
3	544.630,963 310.027,697	4	544.630,924 310.028,325	0.629
6	544.632,453 310.041,903	7	544.634,72 310.073,603	31.781
9	544.645,814 310.142,829	10	544.649,404 310.161,217	18.735
12	544.657,096 310.175,84	13	544.658,068 310.177,03	1.537
15	544.726,629 310.241,521	16	544.706,846 310.284,4	47.223
18	544.679,416 310.335,213	19	544.671,598 310.345,262	12.732

Document care conţine date cu caracter personal, protejat de prevederile Regulamentului (UE) nr. 679/2016 şi Legii 190/2018

Punct început	X / Y	Punct sfârşit	X / Y	Lungime segment
19	544.671,598 310.345,262	20	544.668,954 310.352,424	7.634
22	544.667,879 310.342,062	23	544.677,525 310.329,487	15.849
25	544.699,581 310.286,943	26	544.700,473 310.285,044	2.098
28	544.703,958 310.277,487	29	544.715,307 310.251,462	28.392
31	544.723,987 310.230,395	32	544.729,456 310.215,724	15.657
34	544.649,91 310.177,07	35	544.646,82 310.171,78	6.126
37	544.643,315 310.162,505	38	544.642,484 310.158,884	3.715
40	544.635,288 310.109,707	41	544.634,185 310.103,66	6.147
43	544.629,574 310.075,657	44	544.627,573 310.047,236	28.491
46	544.623,002 310.032,543	47	544.623,753 310.023,121	9.452
49	544.641,751 309.973,676	50	544.642,141 309.972,645	1.102
52	544.651,77 309.947,18	53	544.655,531 309.936,516	11.308
55	544.661,141 309.923,222	56	544.662,323 309.920,452	3.012
58	544.664,421 309.915,624	59	544.668,29 309.895,724	20.273
61	544.674,123 309.905,801	62	544.664,322 309.929,527	25.671
64	544.640,985 309.986,024	65	544.638,109 309.992,986	7.533
20	544.668,954 310.352,424	21	544.656,082 310.343,874	15.453
23	544.677,525 310.329,487	24	544.688,814 310.309,86	22.642
26	544.700,473 310.285,044	27	544.702,859 310.279,871	5.697
29	544.715,307 310.251,462	30	544.720,998 310.238,414	14.235
32	544.729,456 310.215,724	33	544.654,822 310.182,117	81.851
35	544.646,82 310.171,78	36	544.643,635 310.163,352	9.01
38	544.642,484 310.158,884	39	544.641,991 310.156,737	2.203
41	544.634,185 310.103,66	42	544.629,574 310.075,66	28.377
44	544.627,573 310.047,236	45	544.627,474 310.042,651	4.586
47	544.623,753 310.023,121	48	544.632,952 309.996,953	27.738
50	544.642,141 309.972,645	51	544.650,22 309.951,27	22.851
53	544.655,531 309.936,516	54	544.655,84 309.935,64	0.929
56	544.662,323 309.920,452	57	544.662,452 309.920,156	0.323
59	544.668,29 309.895,724	60	544.679,621 309.898,745	11.727
62	544.664,322 309.929,527	63	544.645,58 309.974,9	49.091
65	544.638,109 309.992,986	1	544.635,575 310.002,985	10.315
21	544.656,082 310.343,874	22	544.667,879 310.342,062	11.935
24	544.688,814 310.309,86	25	544.699,581 310.286,943	25.32
27	544.702,859 310.279,871	28	544.703,958 310.277,487	2.625
30	544.720,998 310.238,414	31	544.723,987 310.230,395	8.558
33	544.654,822 310.182,117	34	544.649,91 310.177,07	7.043
36	544.643,635 310.163,352	37	544.643,315 310.162,505	0.905
39	544.641,991 310.156,737	40	544.635,288 310.109,707	47.505
42	544.629,574 310.075,66	43	544.629,574 310.075,657	0.003
45	544.627,474 310.042,651	46	544.623,002 310.032,543	11.053
48	544.632,952 309.996,953	49	544.641,751 309.973,676	24.885
51	544.650,22 309.951,27	52	544.651,77 309.947,18	4.374
54	544.655,84 309.935,64	55	544.661,141 309.923,222	13.502
57	544.662,452 309.920,156	58	544.664,421 309.915,624	4.941
60	544.679,621 309.898,745	61	544.674,123 309.905,801	8.945
63	544.645,58 309.974,9	64	544.640,985 309.986,024	12.036

**** Lungimile segmentelor sunt determinate în planul de proiecţie Stereo 70 şi sunt rotunjite la 1 milimetru.**
***** Distanţa dintre puncte este formată din segmente cumulate ce sunt mai mici decât valoarea 1 milimetru.**

Neutilizabil în circuitul civil

DATE DESPRE IMOBILUL NR. 59902

Oficiul de Cadastru şi Publicitate Imobiliară TELEORMAN
Biroul de Cadastru şi Publicitate Imobiliară Videle

A. Partea I. Descrierea imobilului

TEREN Extravilan

Adresa: Jud. Teleorman

Nr. Crt	Nr cadastral Nr. topografic	Suprafaţa* (mp)	Observaţii / Referinţe
A1		Din acte: 5.538 Masurata: 758	Sector cadastral:15 Teren neimprejmuit;

B. Partea II. Proprietari şi acte

Inscrieri privitoare la dreptul de proprietate şi alte drepturi reale		Referinţe
/		
Act Administrativ nr. 9003158, din 25/07/2007 emis de CJSDPAT TELEORMAN;		
B1	Intabulare, drept de PROPRIETATE, Legea 18/1991, dobandit prin Reconstituire, cota actuala 1/1, cota initiala 1/1	A1
	1) **URSU I.A. PETRA**	

C. Partea III. SARCINI .

Inscrieri privind dezmembramintele dreptului de proprietate, drepturi reale de garanţie şi sarcini	Referinţe
NU SUNT	

Neutilizabil în circuitul civil

Anexa Nr. 1 La Partea I

Teren

Nr cadastral	Suprafaţa (mp)*	Observaţii / Referinţe
	Din acte: 5.538 Masurata: 758	

* Suprafaţa este determinată in planul de proiecţie Stereo 70.

DETALII LINIARE IMOBIL

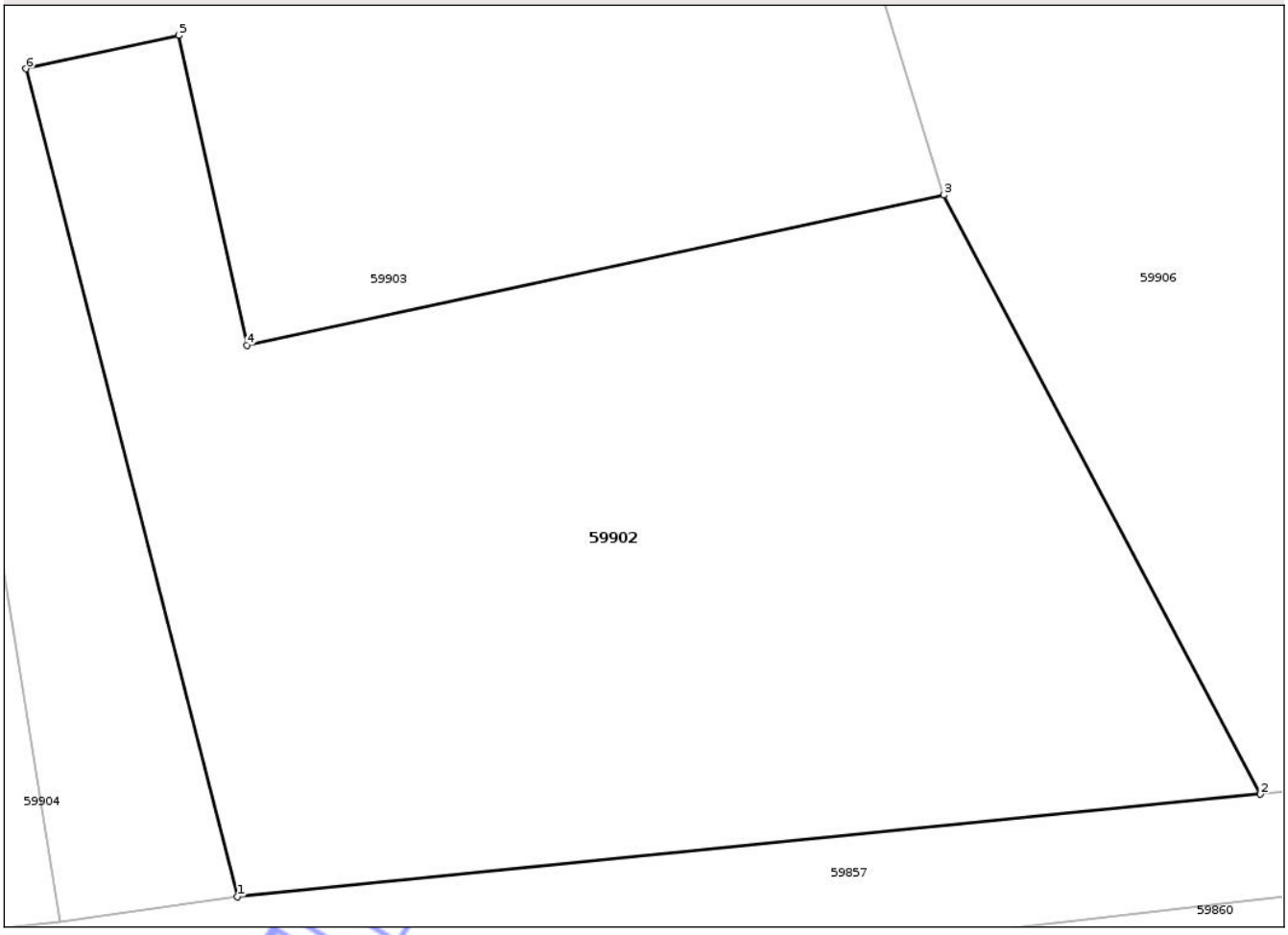

Date referitoare la teren

Crt	Categorie folosinţă	Intra vilan	Suprafaţa (mp)	Tarla	Parcelă	Nr. topo	Observaţii / Referinţe
1	arabil	NU	758	92	875/32	-	LOT1; Identic cu tarla 93; Imobilul este despărţit de sondă. Diferenţa de suprafaţă se regăseşte la ID 59904. ID 59902 (P875/32 LOT1 - 758mp) + ID 59904 (P875/32 LOT2 - 4780mp) = 5538mp

Lungime Segmente

1) Valorile lungimilor segmentelor sunt obţinute din proiecţie în plan.

Punct început	X / Y	Punct sfârşit	X / Y	Lungime segment (** (m)
1	544.035,24 309.975,23	2	544.071,565 309.978,862	36.506
2	544.071,565 309.978,862	3	544.060,33 310.000,13	24.053
3	544.060,33 310.000,13	4	544.035,59 309.994,8	25.308

Document care conţine date cu caracter personal, protejat de prevederile Regulamentului (UE) nr. 679/2016 şi Legii 190/2018

Punct început	X / Y	Punct sfârşit	X / Y	Lungime segment (** (m)
4	544.035,59 309.994,8	5	544.033,17 310.005,79	11.253
5	544.033,17 310.005,79	6	544.027,74 310.004,61	5.557
6	544.027,74 310.004,61	1	544.035,24 309.975,23	30.322

** Lungimile segmentelor sunt determinate în planul de proiecţie Stereo 70 şi sunt rotunjite la 1 milimetru.
*** Distanţa dintre puncte este formată din segmente cumulate ce sunt mai mici decât valoarea 1 milimetru.

Neutilizabil in circuitul civil

DATE DESPRE IMOBILUL NR. 59904

Oficiul de Cadastru şi Publicitate Imobiliară TELEORMAN
Biroul de Cadastru şi Publicitate Imobiliară Videle

A. Partea I. Descrierea imobilului

TEREN Extravilan

Adresa: Jud. Teleorman

Nr. Crt	Nr cadastral Nr. topografic	Suprafaţa* (mp)	Observaţii / Referinţe
A1		Din acte: 5.538 Masurata: 4.780	Sector cadastral:15 Teren neimprejmuit;

B. Partea II. Proprietari şi acte

Inscrieri privitoare la dreptul de proprietate şi alte drepturi reale		Referinţe
/		
Act Administrativ nr. 9003158, din 25/07/2007 emis de CJSDPAT TELEORMAN;		
B1	Intabulare, drept de PROPRIETATE, Legea 18/1991, dobandit prin Reconstituire, cota actuala 1/1, cota initiala 1/1	A1
	1) **URSU I.A. PETRA**	

C. Partea III. SARCINI .

Inscrieri privind dezmembramintele dreptului de proprietate, drepturi reale de garanţie şi sarcini	Referinţe
NU SUNT	

Neutilizabil în circuitul civil

Anexa Nr. 1 La Partea I

Teren

Nr cadastral	Suprafaţa (mp)*	Observaţii / Referinţe
	Din acte: 5.538 Masurata: 4.780	

* Suprafaţa este determinată in planul de proiecţie Stereo 70.

DETALII LINIARE IMOBIL

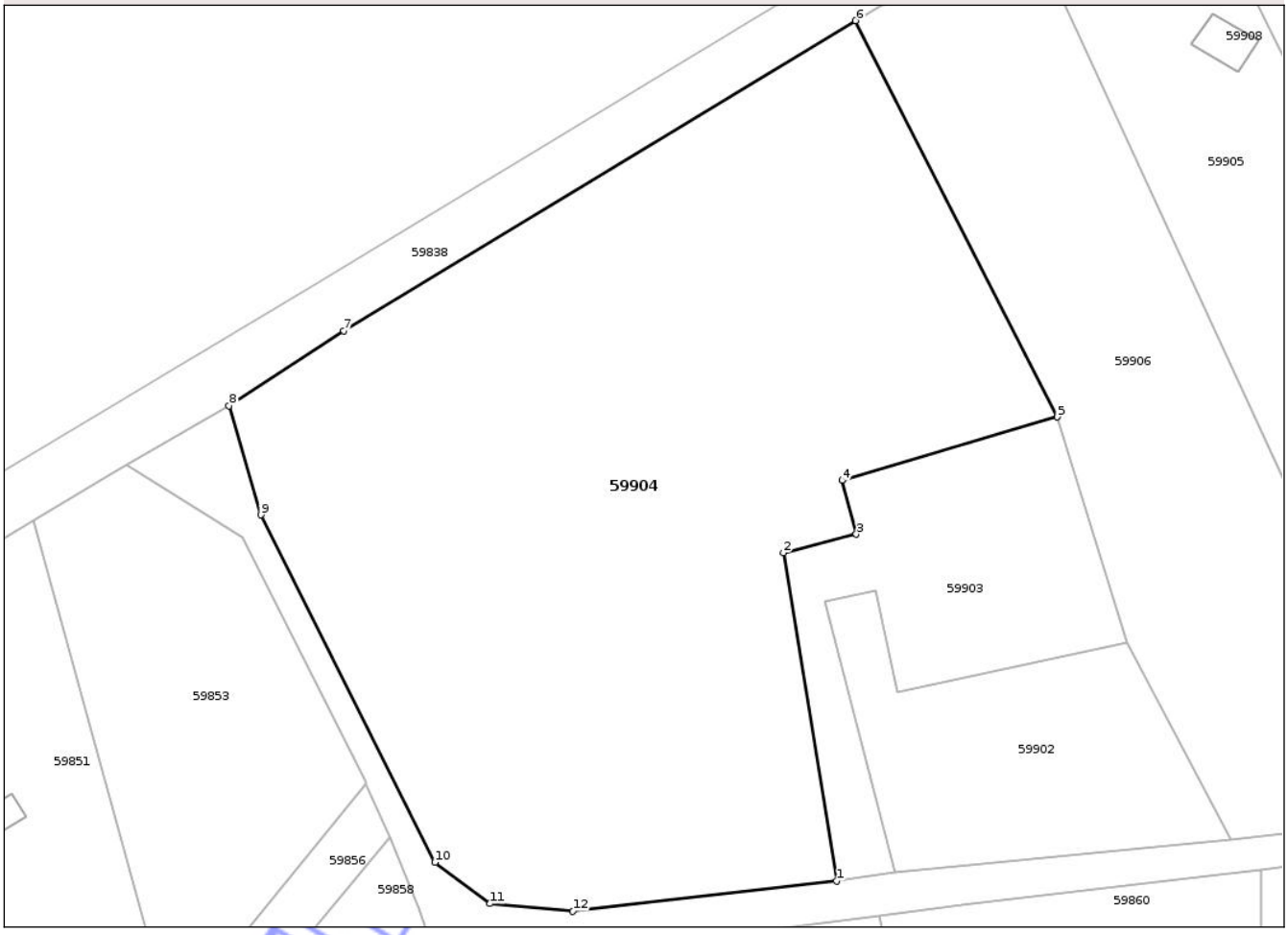

Date referitoare la teren

Crt	Categorie folosinţă	Intra vilan	Suprafaţa (mp)	Tarla	Parcelă	Nr. topo	Observaţii / Referinţe
1	arabil	NU	4.780	92	875/32	-	LOT2; Identic cu tarla 93; Imobilul este despărțit de sondă. Diferența de suprafață se regăsește la ID 59902. ID 59902 (P875/32 LOT1 - 758mp) + ID 59904 (P875/32 LOT2 - 4780mp) = 5538mp

Lungime Segmente

1) Valorile lungimilor segmentelor sunt obţinute din proiecţie în plan.

Punct început	X / Y	Punct sfârşit	X / Y	Lungime segment (** (m)
1	544.028,96 309.974,34	2	544.023,2 310.009,81	35.935
2	544.023,2 310.009,81	3	544.031,09 310.011,81	8.14
3	544.031,09 310.011,81	4	544.029,56 310.017,63	6.018

Document care conține date cu caracter personal, protejat de prevederile Regulamentului (UE) nr. 679/2016 și Legii 190/2018

Punct început	X / Y	Punct sfârşit	X / Y	Lungime segment (** (m)
4	544.029,56 310.017,63	5	544.052,8 310.024,5	24.234
5	544.052,8 310.024,5	6	544.031,029 310.067,318	48.035
6	544.031,029 310.067,318	7	543.975,695 310.033,821	64.683
7	543.975,695 310.033,821	8	543.963,293 310.025,713	14.817
8	543.963,293 310.025,713	9	543.966,717 310.013,904	12.295
9	543.966,717 310.013,904	10	543.985,547 309.976,355	42.006
10	543.985,547 309.976,355	11	543.991,518 309.971,909	7.444
11	543.991,518 309.971,909	12	544.000,462 309.971,062	8.984
12	544.000,462 309.971,062	1	544.028,96 309.974,34	28.686

**** Lungimile segmentelor sunt determinate în planul de proiecţie Stereo 70 şi sunt rotunjite la 1 milimetru.**
***** Distanţa dintre puncte este formată din segmente cumulate ce sunt mai mici decât valoarea 1 milimetru.**

Neutilizabil in circuitul civil

DATE DESPRE IMOBILUL NR. 59906

Oficiul de Cadastru şi Publicitate Imobiliară TELEORMAN
Biroul de Cadastru şi Publicitate Imobiliară Videle

A. Partea I. Descrierea imobilului

TEREN Extravilan

Adresa: Jud. Teleorman

Nr. Crt	Nr cadastral Nr. topografic	Suprafaţa* (mp)	Observaţii / Referinţe
A1		2.145	Sector cadastral:15 Teren neimprejmuit;

B. Partea II. Proprietari şi acte

Inscrieri privitoare la dreptul de proprietate şi alte drepturi reale		Referinţe
/		
Act Administrativ nr. 09-01871, din 09/10/1995 emis de CJSDPAT TELEORMAN;		
B1	Intabulare, drept de PROPRIETATE, Legea 18/1991, dobandit prin Reconstituire, cota actuala 1/1, cota initiala 1/1	A1
	1) **COSĂREAŢĂ NICOLAE**	

C. Partea III. SARCINI .

Inscrieri privind dezmembramintele dreptului de proprietate, drepturi reale de garanţie şi sarcini	Referinţe
NU SUNT	

Neutilizabil în circuitul civil

Anexa Nr. 1 La Partea I

Teren

Nr cadastral	Suprafaţa (mp)*	Observaţii / Referinţe
	2.145	

* Suprafaţa este determinată in planul de proiecţie Stereo 70.

DETALII LINIARE IMOBIL

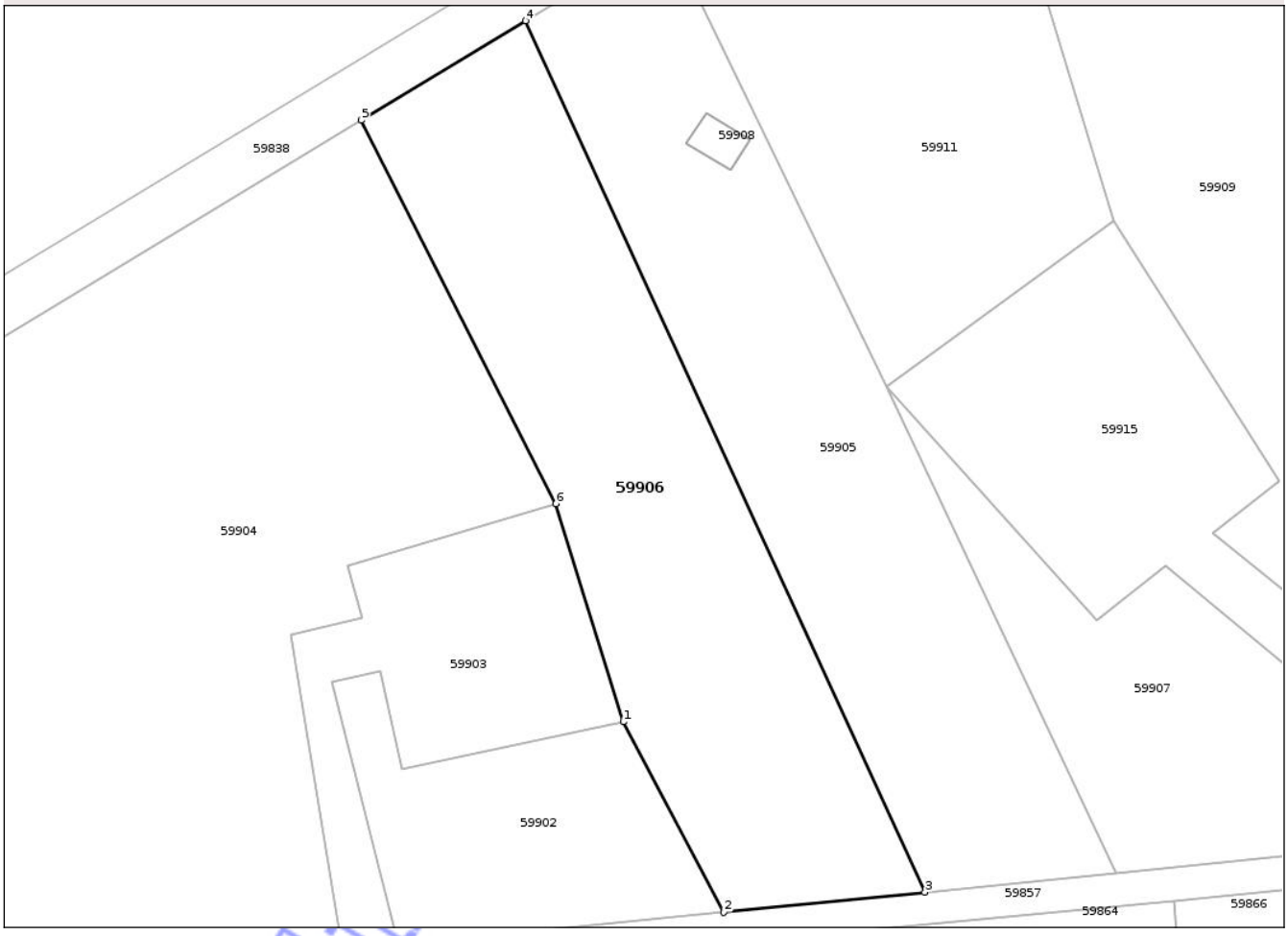

Date referitoare la teren

Crt	Categorie folosinţă	Intra vilan	Suprafaţa (mp)	Tarla	Parcelă	Nr. topo	Observaţii / Referinţe
1	arabil	NU	2.145	92	33	-	

Lungime Segmente
1) Valorile lungimilor segmentelor sunt obţinute din proiecţie în plan.

Punct început	X / Y	Punct sfârşit	X / Y	Lungime segment (** (m)
1	544.060,33 310.000,13	2	544.071,565 309.978,862	24.053
2	544.071,565 309.978,862	3	544.094,074 309.981,112	22.621
3	544.094,074 309.981,112	4	544.049,395 310.078,436	107.09
4	544.049,395 310.078,436	5	544.031,029 310.067,318	21.469
5	544.031,029 310.067,318	6	544.052,8 310.024,5	48.035

Document care conţine date cu caracter personal, protejat de prevederile Regulamentului (UE) nr. 679/2016 şi Legii 190/2018

Punct început	X / Y	Punct sfârşit	X / Y	Lungime segment (** (m)
6	544.052,8 310.024,5	1	544.060,33 310.000,13	25.507

** Lungimile segmentelor sunt determinate în planul de proiecţie Stereo 70 şi sunt rotunjite la 1 milimetru.
*** Distanţa dintre puncte este formată din segmente cumulate ce sunt mai mici decât valoarea 1 milimetru.

Neutilizabil in circuitul civil

DATE DESPRE IMOBILUL NR. 59907

Oficiul de Cadastru şi Publicitate Imobiliară TELEORMAN
Biroul de Cadastru şi Publicitate Imobiliară Videle

A. Partea I. Descrierea imobilului

TEREN Extravilan

Adresa: Jud. Teleorman

Nr. Crt	Nr cadastral Nr. topografic	Suprafaţa* (mp)	Observaţii / Referinţe
A1		Din acte: 3.036 Masurata: 1.114	Sector cadastral:15 Teren neimprejmuit;

B. Partea II. Proprietari şi acte

Inscrieri privitoare la dreptul de proprietate şi alte drepturi reale		Referinţe
/		
Act Administrativ nr. 09-01207, din 01/11/1994 emis de CJSDPAT TELEORMAN;		
B1	Intabulare, drept de PROPRIETATE, Legea 18/1991, dobandit prin Reconstituire, cota actuala 1/1, cota initiala 1/1	A1
	1) **IORDACHE MARIA** 2) **IORDACHE NICOLAE** 3) **IORDACHE RADA**	

C. Partea III. SARCINI .

Inscrieri privind dezmembramintele dreptului de proprietate, drepturi reale de garanţie şi sarcini	Referinţe
NU SUNT	

Neutilizabil în circuitul civil

Anexa Nr. 1 La Partea I

Teren

Nr cadastral	Suprafaţa (mp)*	Observaţii / Referinţe
	Din acte: 3.036 Masurata: 1.114	

* Suprafaţa este determinată in planul de proiecţie Stereo 70.

DETALII LINIARE IMOBIL

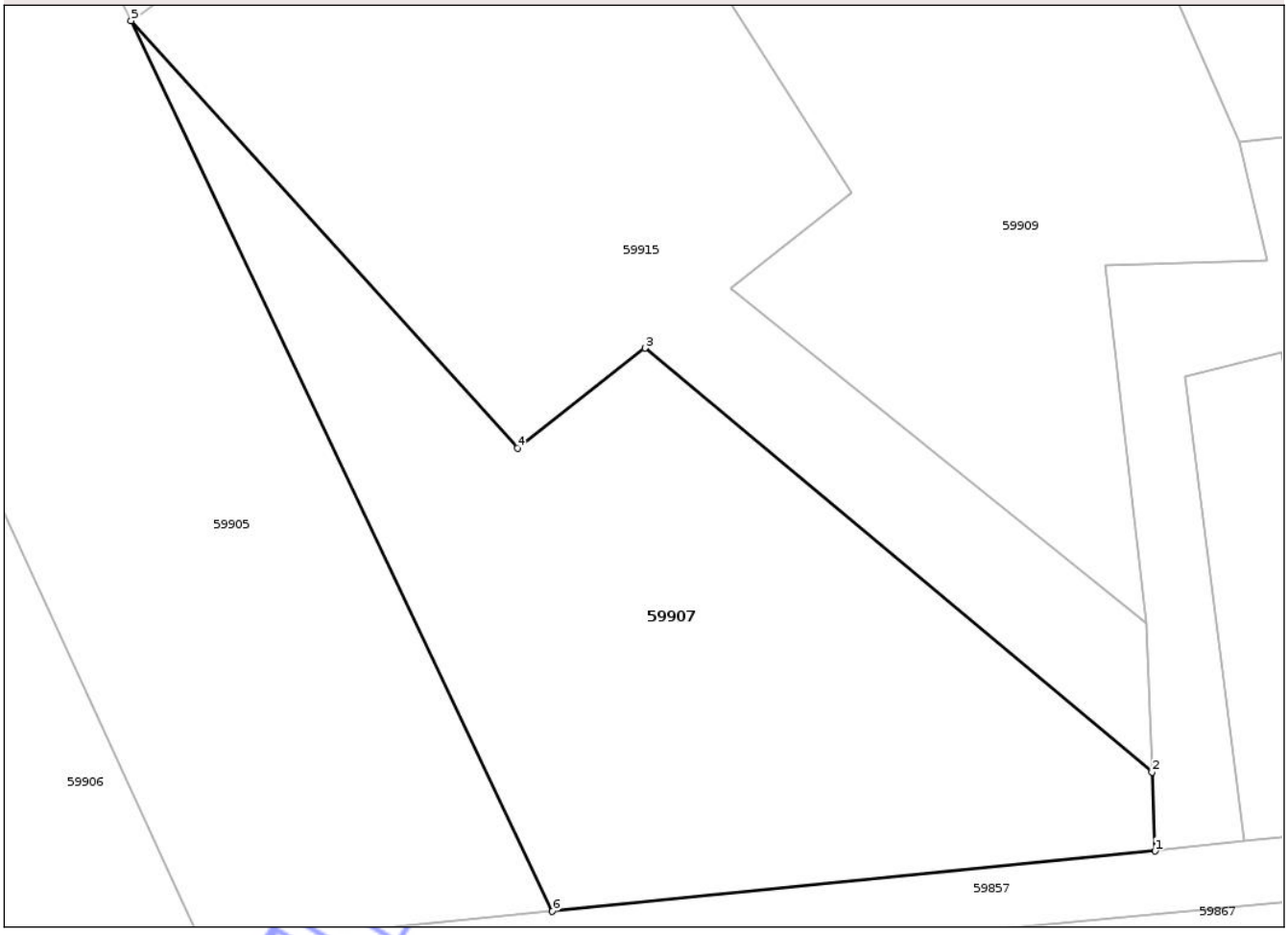

Date referitoare la teren

Crt	Categorie folosinţă	Intra vilan	Suprafaţa (mp)	Tarla	Parcelă	Nr. topo	Observaţii / Referinţe
1	arabil	NU	1.114	92	34	-	LOT1; Imobilul este despărțit de sondă. Diferența de suprafață se regăsește la ID 59911. ID 59907 (P34 LOT1 - 1114mp) + ID 59911 (P34 LOT2 - 1922mp) = 3036mp

Lungime Segmente

1) Valorile lungimilor segmentelor sunt obţinute din proiecţie în plan.

Punct început	X / Y	Punct sfârşit	X / Y	Lungime segment (** (m)
1	544.152,159 309.986,92	2	544.151,975 309.991,738	4.822
2	544.151,975 309.991,738	3	544.121,047 310.017,584	40.306
3	544.121,047 310.017,584	4	544.113,282 310.011,488	9.872

Document care conține date cu caracter personal, protejat de prevederile Regulamentului (UE) nr. 679/2016 și Legii 190/2018

Punct început	X / Y	Punct sfârşit	X / Y	Lungime segment (** (m)
4	544.113,282 310.011,488	5	544.089,712 310.037,546	35.136
5	544.089,712 310.037,546	6	544.115,398 309.983,245	60.07
6	544.115,398 309.983,245	1	544.152,159 309.986,92	36.944

**** Lungimile segmentelor sunt determinate în planul de proiecţie Stereo 70 şi sunt rotunjite la 1 milimetru.**
***** Distanţa dintre puncte este formată din segmente cumulate ce sunt mai mici decât valoarea 1 milimetru.**

Neutilizabil in circuitul civil

DATE DESPRE IMOBILUL NR. 59850

Oficiul de Cadastru şi Publicitate Imobiliară TELEORMAN
Biroul de Cadastru şi Publicitate Imobiliară Videle

A. Partea I. Descrierea imobilului

TEREN Extravilan

Adresa: Jud. Teleorman

Nr. Crt	Nr cadastral Nr. topografic	Suprafaţa* (mp)	Observaţii / Referinţe
A1		13	Sector cadastral:15 Teren neimprejmuit;

B. Partea II. Proprietari şi acte

Inscrieri privitoare la dreptul de proprietate şi alte drepturi reale		Referinţe
/		
Act Normativ nr. 123, din 10/07/2012 emis de PARLAMENTUL ROMÂNIEI;		
B1	Intabulare, drept de PROPRIETATE, dobandit prin Lege, cota actuala 1/1, cota initiala 1/1	A1
	1) **STATUL ROMÂN**, CIF:9999999999999	
Act Administrativ nr. 6, din 20/06/2005 emis de MINISTERUL ECONOMIEI ȘI COMERȚULUI;		
B2	Intabulare, drept de CONCESIUNE, cota actuala 1/1, cota initiala 1/1	A1
	1) **DISTRIBUȚIE ENERGIE OLTENIA S.A.**, CIF:14491102	

C. Partea III. SARCINI .

Inscrieri privind dezmembramintele dreptului de proprietate, drepturi reale de garanţie şi sarcini	Referinţe
NU SUNT	

Neutilizabil în circuitul civil

Anexa Nr. 1 La Partea I

Teren

Nr cadastral	Suprafaţa (mp)*	Observaţii / Referinţe
	13	

* Suprafaţa este determinată in planul de proiecţie Stereo 70.

DETALII LINIARE IMOBIL

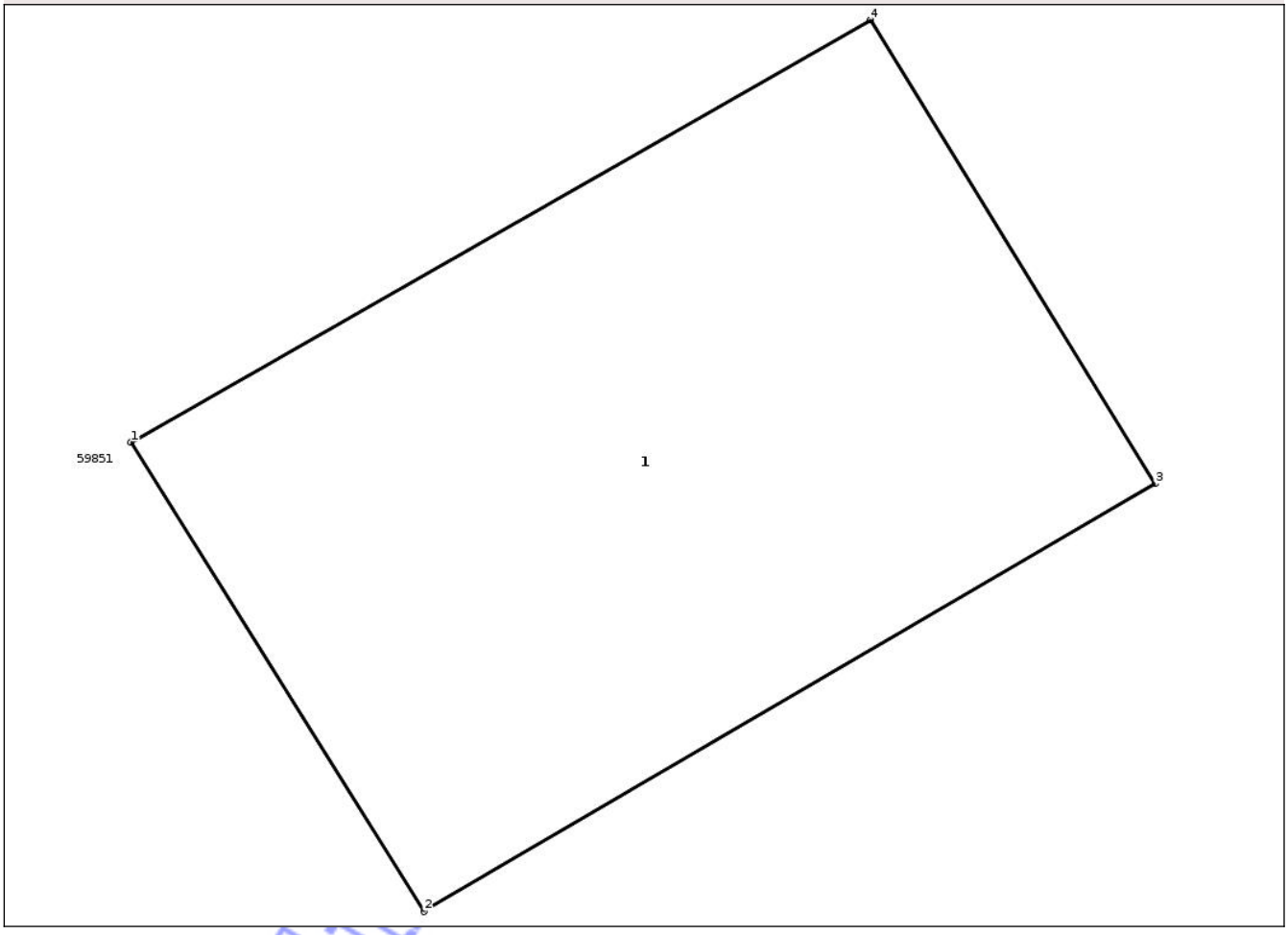

Date referitoare la teren

Crt	Categorie folosinţă	Intra vilan	Suprafaţa (mp)	Tarla	Parcelă	Nr. topo	Observaţii / Referinţe
1	curti constructii	NU	13	92	23/1	-	

Date referitoare la construcţii

Crt	Număr	Destinaţie construcţie	Supraf. (mp)	Situaţie juridică	Observaţii / Referinţe
A1.1		constructii industriale si edilitare	13	Fara acte	Nr. niveluri:1; S. construita la sol:13 mp; STALP

Lungime Segmente
1) Valorile lungimilor segmentelor sunt obţinute din proiecţie în plan.

Punct început	X / Y	Punct sfârşit	X / Y	Lungime segment (** (m)
1	543.935,855 309.981,509	2	543.937,428 309.978,995	2.966
2	543.937,428 309.978,995	3	543.941,349 309.981,286	4.541
3	543.941,349 309.981,286	4	543.939,822 309.983,771	2.917

Document care conţine date cu caracter personal, protejat de prevederile Regulamentului (UE) nr. 679/2016 şi Legii 190/2018

Punct început	X / Y	Punct sfârşit	X / Y	Lungime segment (** (m)
4	543.939,822 309.983,771	1	543.935,855 309.981,509	4.567

** Lungimile segmentelor sunt determinate în planul de proiecţie Stereo 70 şi sunt rotunjite la 1 milimetru.
*** Distanţa dintre puncte este formată din segmente cumulate ce sunt mai mici decât valoarea 1 milimetru.

Neutilizabil in circuitul civil

DATE DESPRE IMOBILUL NR. 59852

Oficiul de Cadastru şi Publicitate Imobiliară TELEORMAN
Biroul de Cadastru şi Publicitate Imobiliară Videle

A. Partea I. Descrierea imobilului

TEREN Extravilan

Adresa: Jud. Teleorman

Nr. Crt	Nr cadastral Nr. topografic	Suprafaţa* (mp)	Observaţii / Referinţe
A1		Din acte: 4.500 Masurata: 400	Sector cadastral:15 Teren neimprejmuit;

B. Partea II. Proprietari şi acte

Inscrieri privitoare la dreptul de proprietate şi alte drepturi reale		Referinţe
/		
Act Administrativ nr. 09-01729, din 26/07/1995 emis de CJSDPAT TELEORMAN;		
B1	Intabulare, drept de PROPRIETATE, Legea 18/1991, dobandit prin Reconstituire, cota actuala 1/1, cota initiala 1/1	A1
	1) **PETRESCU FRUSINA**	

C. Partea III. SARCINI .

Inscrieri privind dezmembramintele dreptului de proprietate, drepturi reale de garanţie şi sarcini	Referinţe
NU SUNT	

Neutilizabil în circuitul civil

Anexa Nr. 1 La Partea I

Teren

Nr cadastral	Suprafaţa (mp)*	Observaţii / Referinţe
	Din acte: 4.500 Masurata: 400	

* Suprafaţa este determinată in planul de proiecţie Stereo 70.

DETALII LINIARE IMOBIL

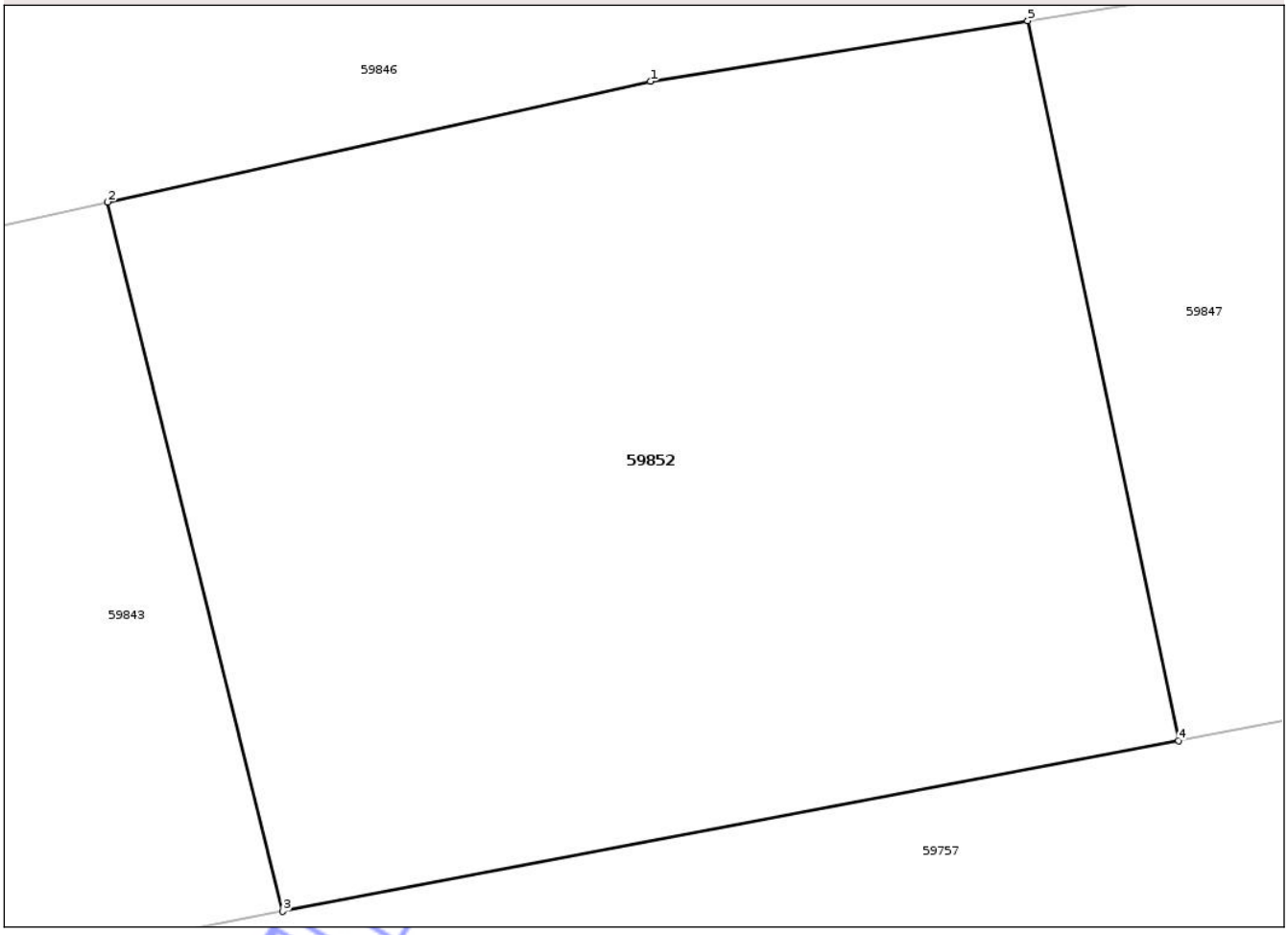

Date referitoare la teren

Crt	Categorie folosinţă	Intra vilan	Suprafaţa (mp)	Tarla	Parcelă	Nr. topo	Observaţii / Referinţe
1	arabil	NU	400	92	24	-	LOT2; identic cu parcela 23; Imobilul este despărțit de sondă. Diferența de suprafață se regăsește la ID 59845. ID 59845 (P23 LOT1 - 4100mp) + ID 59852 (P23 LOT2 - 400mp) =4500mp

Lungime Segmente

1) Valorile lungimilor segmentelor sunt obţinute din proiecţie în plan.

Punct început	X / Y	Punct sfârşit	X / Y	Lungime segment (** (m)
1	543.960,36 309.757,586	2	543.947,231 309.754,666	13.45
2	543.947,231 309.754,666	3	543.951,465 309.737,51	17.671
3	543.951,465 309.737,51	4	543.973,131 309.741,642	22.056

Document care conține date cu caracter personal, protejat de prevederile Regulamentului (UE) nr. 679/2016 și Legii 190/2018

Punct început	X / Y	Punct sfârşit	X / Y	Lungime segment (** (m)
4	543.973,131 309.741,642	5	543.969,484 309.759,052	17.788
5	543.969,484 309.759,052	1	543.960,36 309.757,586	9.241

**** Lungimile segmentelor sunt determinate în planul de proiecţie Stereo 70 şi sunt rotunjite la 1 milimetru.**
***** Distanţa dintre puncte este formată din segmente cumulate ce sunt mai mici decât valoarea 1 milimetru.**

Neutilizabil in circuitul civil

DATE DESPRE IMOBILUL NR. 59853

Oficiul de Cadastru şi Publicitate Imobiliară TELEORMAN
Biroul de Cadastru şi Publicitate Imobiliară Videle

A. Partea I. Descrierea imobilului

TEREN Extravilan

Adresa: Jud. Teleorman

Nr. Crt	Nr cadastral Nr. topografic	Suprafaţa* (mp)	Observaţii / Referinţe
A1	26813	Din acte: 13.336 Masurata: 1.153	Sector cadastral:15 Teren neimprejmuit;

B. Partea II. Proprietari şi acte

Inscrieri privitoare la dreptul de proprietate şi alte drepturi reale		Referinţe
1558 / 28/01/2022		
Act Notarial nr. 715, din 25/02/2011 emis de NP ANDREEA DANA RADULESCU (Contract de vanzare cumparare aut. nr.; act notarial nr Incheiere de rectificare nr.3201 din 21.03.2011, emis de NP ANDREEA DANA RADULESCU);		
B1	Intabulare, drept de PROPRIETATE, cu titlu de cumparare, dobandit prin Conventie, cota actuala 1/1, cota initiala 1/1	A1
	1) **AGRI CONSORTIUM SRL**, CIF:21072662	
19525 / 12/07/2024		
Act Notarial nr. 1271, din 09/07/2024 emis de NICA ADRIANA (antecontract de vanzare cumparare);		
B2	Se noteaza Promisiunea de Vanzare Cumparare pana la data de 09.01.2027	A1
	1) **BESS EUROPE FOUR SRL**, CIF:49959959	

C. Partea III. SARCINI

Inscrieri privind dezmembramintele dreptului de proprietate, drepturi reale de garanţie şi sarcini		Referinţe
19525 / 12/07/2024		
Act Notarial nr. 1272, din 09/07/2024 emis de NICA ADRIANA (contract de constituire a dreptului de superficie);		
C1	Intabulare, drept de SUPERFICIE, se intabuleaza dreptul de SUPERFICIE pentru o perioada de 24 de luni incepand cu data de 09.07.2024	A1
	1) **BESS EUROPE FOUR SRL**, CIF:49959959	

Neutilizabil în circuitul civil

Anexa Nr. 1 La Partea I

Teren

Nr cadastral	Suprafaţa (mp)*	Observaţii / Referinţe
26813	Din acte: 13.336 Masurata: 1.153	

* Suprafaţa este determinată in planul de proiecţie Stereo 70.

DETALII LINIARE IMOBIL

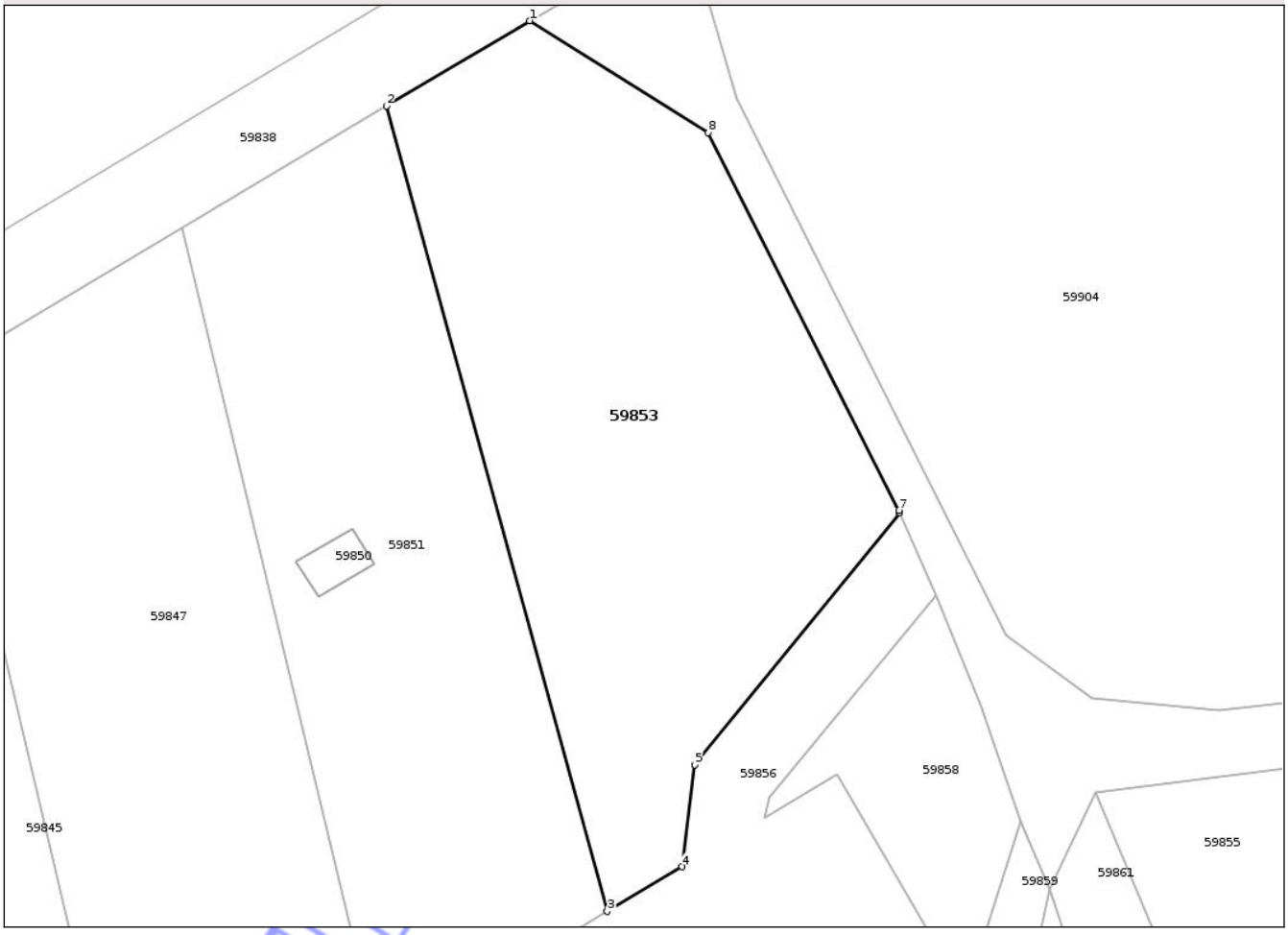

Date referitoare la teren

Crt	Categorie folosinţă	Intra vilan	Suprafaţa (mp)	Tarla	Parcelă	Nr. topo	Observaţii / Referinţe
1	arabil	NU	1.153	92	20	-	LOT 2; Imobilul este despărțit de drum sondă. Diferența de suprafață se regăsește la ID 59853. ID 59855 (P20LOT1 - 12183 mp) + ID 59853 (P20LOT2 - 1153 mp) = 13336 mp

Lungime Segmente

1) Valorile lungimilor segmentelor sunt obţinute din proiecţie în plan.

Punct început	X / Y	Punct sfârşit	X / Y	Lungime segment (** (m)
1	543.952,214 310.019,317	2	543.942,193 310.013,347	11.665
2	543.942,193 310.013,347	3	543.957,633 309.957,02	58.405
3	543.957,633 309.957,02	4	543.962,873 309.960,141	6.099

Document care conține date cu caracter personal, protejat de prevederile Regulamentului (UE) nr. 679/2016 și Legii 190/2018

Punct început	X / Y	Punct sfârşit	X / Y	Lungime segment (** (m)
4	543.962,873 309.960,141	5	543.963,771 309.967,277	7.192
5	543.963,771 309.967,277	6	543.978,103 309.984,888	22.706
6	543.978,103 309.984,888	7	543.978,028 309.985,056	0.184
7	543.978,028 309.985,056	8	543.964,694 310.011,495	29.611
8	543.964,694 310.011,495	1	543.952,214 310.019,317	14.729

**** Lungimile segmentelor sunt determinate în planul de proiecţie Stereo 70 şi sunt rotunjite la 1 milimetru.**
***** Distanţa dintre puncte este formată din segmente cumulate ce sunt mai mici decât valoarea 1 milimetru.**

Neutilizabil in circuitul civil

DATE DESPRE IMOBILUL NR. 59854

Oficiul de Cadastru şi Publicitate Imobiliară TELEORMAN
Biroul de Cadastru şi Publicitate Imobiliară Videle

A. Partea I. Descrierea imobilului

TEREN Extravilan

Adresa: Jud. Teleorman

Nr. Crt	Nr cadastral Nr. topografic	Suprafaţa* (mp)	Observaţii / Referinţe
A1		Din acte: 4.510 Masurata: 3.400	Sector cadastral:15 Teren neimprejmuit;

B. Partea II. Proprietari şi acte

Inscrieri privitoare la dreptul de proprietate şi alte drepturi reale		Referinţe
/		
Act Administrativ nr. 09-00916, din 01/01/1995 emis de CJSDPAT TELEORMAN;		
B1	Intabulare, drept de PROPRIETATE, Legea 18/1991, dobandit prin Reconstituire, cota actuala 1/1, cota initiala 1/1	A1
	1) **MOSTEANU ZOIA**	

C. Partea III. SARCINI .

Inscrieri privind dezmembramintele dreptului de proprietate, drepturi reale de garanţie şi sarcini	Referinţe
NU SUNT	

Neutilizabil în circuitul civil

Anexa Nr. 1 La Partea I

Teren

Nr cadastral	Suprafaţa (mp)*	Observaţii / Referinţe
	Din acte: 4.510 Masurata: 3.400	

* Suprafaţa este determinată in planul de proiecţie Stereo 70.

DETALII LINIARE IMOBIL

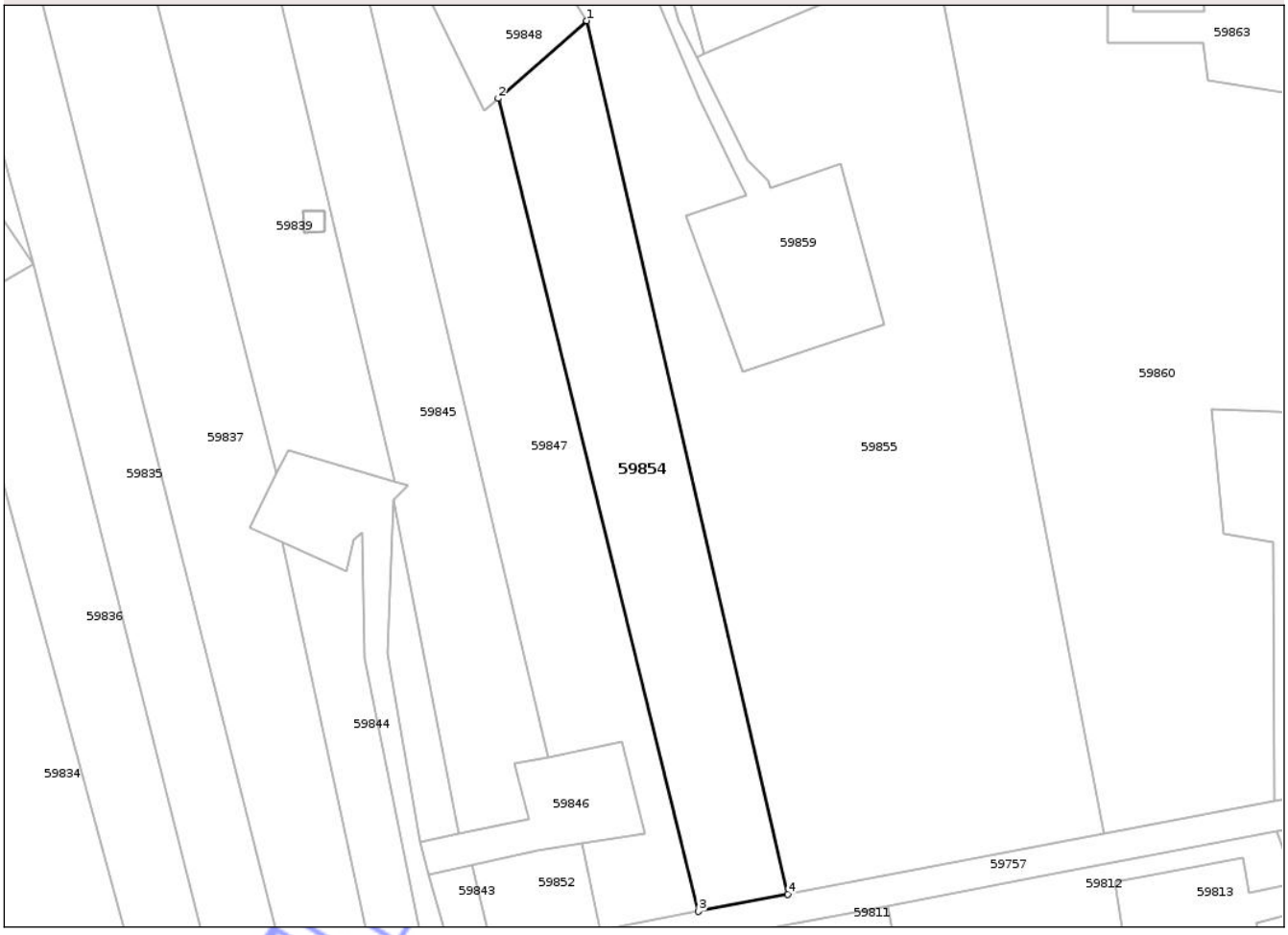

Date referitoare la teren

Crt	Categorie folosinţă	Intra vilan	Suprafaţa (mp)	Tarla	Parcelă	Nr. topo	Observaţii / Referinţe
1	arabil	NU	3.400	92	23	-	LOT2; identic cu tarla 93; Imobilul este despărțit de sondă. Diferența de suprafață se regăsește la ID 59851. ID 59851 (P23 LOT1 - 1110mp) + ID 59854 (P23 LOT2 - 3400mp) = 4510mp

Lungime Segmente

1) Valorile lungimilor segmentelor sunt obţinute din proiecţie în plan.

Punct început	X / Y	Punct sfârşit	X / Y	Lungime segment (** (m)
1	543.970,327 309.924,058	2	543.952,582 309.908,461	23.625
2	543.952,582 309.908,461	3	543.992,764 309.745,386	167.953
3	543.992,764 309.745,386	4	544.010,69 309.748,805	18.249

Document care conține date cu caracter personal, protejat de prevederile Regulamentului (UE) nr. 679/2016 și Legii 190/2018

Punct început	X / Y	Punct sfârşit	X / Y	Lungime segment (** (m)
4	544.010,69 309.748,805	1	543.970,327 309.924,058	179.841

** Lungimile segmentelor sunt determinate în planul de proiecţie Stereo 70 şi sunt rotunjite la 1 milimetru.
*** Distanţa dintre puncte este formată din segmente cumulate ce sunt mai mici decât valoarea 1 milimetru.

Neutilizabil in circuitul civil

DATE DESPRE IMOBILUL NR. 59855

Oficiul de Cadastru şi Publicitate Imobiliară TELEORMAN
Biroul de Cadastru şi Publicitate Imobiliară Videle

A. Partea I. Descrierea imobilului

TEREN Extravilan

Adresa: Jud. Teleorman

Nr. Crt	Nr cadastral Nr. topografic	Suprafaţa* (mp)	Observaţii / Referinţe
A1	26813	Din acte: 13.336 Masurata: 12.183	Sector cadastral:15 Teren neimprejmuit;

B. Partea II. Proprietari şi acte

Inscrieri privitoare la dreptul de proprietate şi alte drepturi reale		Referinţe
1558 / 28/01/2022		
Act Notarial nr. 715, din 25/02/2011 emis de NP ANDREEA DANA RADULESCU (Contract de vanzare cumparare aut. nr.; act notarial nr Incheiere de rectificare nr.3201 din 21.03.2011, emis de NP ANDREEA DANA RADULESCU);		
B1	Intabulare, drept de PROPRIETATE, cu titlu de cumparare, dobandit prin Conventie, cota actuala 1/1, cota initiala 1/1	A1
	1) **AGRI CONSORTIUM SRL**, CIF:21072662	
19525 / 12/07/2024		
Act Notarial nr. 1271, din 09/07/2024 emis de NICA ADRIANA (antecontract de vanzare cumparare);		
B2	Se noteaza Promisiunea de Vanzare Cumparare pana la data de 09.01.2027	A1
	1) **BESS EUROPE FOUR SRL**, CIF:49959959	

C. Partea III. SARCINI

Inscrieri privind dezmembramintele dreptului de proprietate, drepturi reale de garanţie şi sarcini		Referinţe
19525 / 12/07/2024		
Act Notarial nr. 1272, din 09/07/2024 emis de NICA ADRIANA (contract de constituire a dreptului de superficie);		
C1	Intabulare, drept de SUPERFICIE, se intabuleaza dreptul de SUPERFICIE pentru o perioada de 24 de luni incepand cu data de 09.07.2024	A1
	1) **BESS EUROPE FOUR SRL**, CIF:49959959	

Neautentificat în circuitul civil

Anexa Nr. 1 La Partea I

Teren

Nr cadastral	Suprafaţa (mp)*	Observaţii / Referinţe
26813	Din acte: 13.336 Masurata: 12.183	

* Suprafaţa este determinată in planul de proiecţie Stereo 70.

DETALII LINIARE IMOBIL



Date referitoare la teren

Crt	Categorie folosinţă	Intra vilan	Suprafaţa (mp)	Tarla	Parcelă	Nr. topo	Observaţii / Referinţe
1	arabil	NU	12.183	92	20	-	LOT 1; Imobilul este despărțit de drum sondă. Diferența de suprafață se regăsește la ID 59853. ID 59853 (P20LOT2 - 1153 mp) +ID 59855 (P20LOT1 - 12183 mp) = 13336 mp

Lungime Segmente

1) Valorile lungimilor segmentelor sunt obţinute din proiecţie în plan.

Punct început	X / Y	Punct sfârşit	X / Y	Lungime segment (** (m)
1	543.991,819 309.965,34	2	543.998,912 309.948,599	18.182
3	544.003,044 309.949,624	4	544.008,741 309.937,516	13.381
5	544.014,282 309.939,729	6	544.017,326 309.927,372	12.726

Punct început	X / Y	Punct sfârşit	X / Y	Lungime segment (** (m)
2	543.998,912 309.948,599	3	544.003,044 309.949,624	4.257
4	544.008,741 309.937,516	5	544.014,282 309.939,729	5.967
6	544.017,326 309.927,372	7	543.993,904 309.917,371	25.468

Document care conține date cu caracter personal, protejat de prevederile Regulamentului (UE) nr. 679/2016 și Legii 190/2018

Punct început	X / Y	Punct sfârşit	X / Y	Lungime segment (** (m)
7	543.993,904 309.917,371	8	543.992,449 309.916,642	1.627
9	544.002,727 309.896,131	10	544.006,637 309.891,851	5.797
11	544.007,297 309.890,591	12	544.021,287 309.895,281	14.755
13	544.029,947 309.863,091	14	544.001,537 309.853,631	29.944
15	543.990,317 309.884,911	16	544.002,457 309.888,971	12.801
17	543.999,757 309.894,281	18	543.992,887 309.908,571	15.856
19	543.983,107 309.931,171	20	543.982,727 309.937,051	5.892
21	543.982,232 309.944,923	22	543.966,171 309.930,44	21.627
23	543.970,327 309.924,058	24	544.010,69 309.748,805	179.841
25	544.074,099 309.760,896	26	544.033,631 309.970,609	213.582

Punct început	X / Y	Punct sfârşit	X / Y	Lungime segment (** (m)
8	543.992,449 309.916,642	9	544.002,727 309.896,131	22.942
10	544.006,637 309.891,851	11	544.007,297 309.890,591	1.422
12	544.021,287 309.895,281	13	544.029,947 309.863,091	33.335
14	544.001,537 309.853,631	15	543.990,317 309.884,911	33.231
16	544.002,457 309.888,971	17	543.999,757 309.894,281	5.957
18	543.992,887 309.908,571	19	543.983,107 309.931,171	24.625
20	543.982,727 309.937,051	21	543.982,232 309.944,923	7.888
22	543.966,171 309.930,44	23	543.970,327 309.924,058	7.616
24	544.010,69 309.748,805	25	544.074,099 309.760,896	64.551
26	544.033,631 309.970,609	1	543.991,819 309.965,34	42.143

**** Lungimile segmentelor sunt determinate în planul de proiecţie Stereo 70 şi sunt rotunjite la 1 milimetru.**
***** Distanţa dintre puncte este formată din segmente cumulate ce sunt mai mici decât valoarea 1 milimetru.**

Neutilizabil în circuitul civil

DATE DESPRE IMOBILUL NR. 59905

Oficiul de Cadastru şi Publicitate Imobiliară TELEORMAN
Biroul de Cadastru şi Publicitate Imobiliară Videle

A. Partea I. Descrierea imobilului

TEREN Extravilan

Adresa: Jud. Teleorman

Nr. Crt	Nr cadastral Nr. topografic	Suprafaţa* (mp)	Observaţii / Referinţe
A1		2.152	Sector cadastral:15 Teren neimprejmuit;

B. Partea II. Proprietari şi acte

Inscrieri privitoare la dreptul de proprietate şi alte drepturi reale		Referinţe
/		
Act Administrativ nr. 09-02056, din 14/02/1996 emis de CJSDPAT TELEORMAN;		
B1	Intabulare, drept de PROPRIETATE, Legea 18/1991, dobandit prin Reconstituire, cota actuala 1/1, cota initiala 1/1	A1
	1) **STOCHIŢĂ APOSTOL**	

C. Partea III. SARCINI .

Inscrieri privind dezmembramintele dreptului de proprietate, drepturi reale de garanţie şi sarcini	Referinţe
NU SUNT	

Neutilizabil în circuitul civil

Anexa Nr. 1 La Partea I

Teren

Nr cadastral	Suprafaţa (mp)*	Observaţii / Referinţe
	2.152	

* Suprafaţa este determinată in planul de proiecţie Stereo 70.

DETALII LINIARE IMOBIL



Date referitoare la teren

Crt	Categorie folosinţă	Intra vilan	Suprafaţa (mp)	Tarla	Parcelă	Nr. topo	Observaţii / Referinţe
1	arabil	NU	2.152	92	34/1	-	

Lungime Segmente
1) Valorile lungimilor segmentelor sunt obţinute din proiecţie în plan.

Punct început	X / Y	Punct sfârşit	X / Y	Lungime segment (** (m)
1	544.089,712 310.037,546	2	544.065,36 310.088,1	56.114
2	544.065,36 310.088,1	3	544.049,395 310.078,436	18.662
3	544.049,395 310.078,436	4	544.094,074 309.981,112	107.09
4	544.094,074 309.981,112	5	544.115,398 309.983,245	21.43
5	544.115,398 309.983,245	6	544.089,712 310.037,546	60.07

Document care conţine date cu caracter personal, protejat de prevederile Regulamentului (UE) nr. 679/2016 şi Legii 190/2018

Punct început	X / Y	Punct sfârşit	X / Y	Lungime segment (** (m)
6	544.089,712 310.037,546	7	544.067,289 310.064,802	35.294
7	544.067,289 310.064,802	8	544.069,678 310.068,115	4.085
8	544.069,678 310.068,115	9	544.074,563 310.065,15	5.714
9	544.074,563 310.065,15	10	544.072,393 310.061,741	4.041
10	544.072,393 310.061,741	1	544.067,289 310.064,802	5.952

**** Lungimile segmentelor sunt determinate în planul de proiecţie Stereo 70 şi sunt rotunjite la 1 milimetru.**
***** Distanţa dintre puncte este formată din segmente cumulate ce sunt mai mici decât valoarea 1 milimetru.**

Neutilizabil in circuitul civil

DATE DESPRE IMOBILUL NR. 59903

Oficiul de Cadastru şi Publicitate Imobiliară TELEORMAN
Biroul de Cadastru şi Publicitate Imobiliară Videle

A. Partea I. Descrierea imobilului

Nr. CF vechi:940
Nr. cadastral vechi:1377

TEREN Extravilan

Adresa: Jud. Teleorman

Nr. Crt	Nr cadastral Nr. topografic	Suprafaţa* (mp)	Observaţii / Referinţe
A1	22412	807	Sector cadastral:15 Teren neimprejmuit; Sonda 3407 Videle Vest

B. Partea II. Proprietari şi acte

Inscrieri privitoare la dreptul de proprietate şi alte drepturi reale		Referinţe
468 / 30/08/2004		
Act Administrativ nr. 8170, din 24/02/2003 emis de MINISTERUL INDUSTRIEI SI RESURSELOR (seria MO3, nr);		
B1	Intabulare, drept de PROPRIETATE, dobandit prin Lege, cota actuala 1/1, cota initiala 1/1	A1
	1) **OMV PETROM SA**, CIF:1590082	
	OBSERVATII: (provenita din conversia CF 940)	

C. Partea III. SARCINI .

Inscrieri privind dezmembramintele dreptului de proprietate, drepturi reale de garanţie şi sarcini	Referinţe
NU SUNT	

Neutilizabil în circuitul civil

Anexa Nr. 1 La Partea I

Teren

Nr cadastral	Suprafaţa (mp)*	Observaţii / Referinţe
22412	807	Sonda 3407 Videle Vest

* Suprafaţa este determinată in planul de proiecţie Stereo 70.

DETALII LINIARE IMOBIL

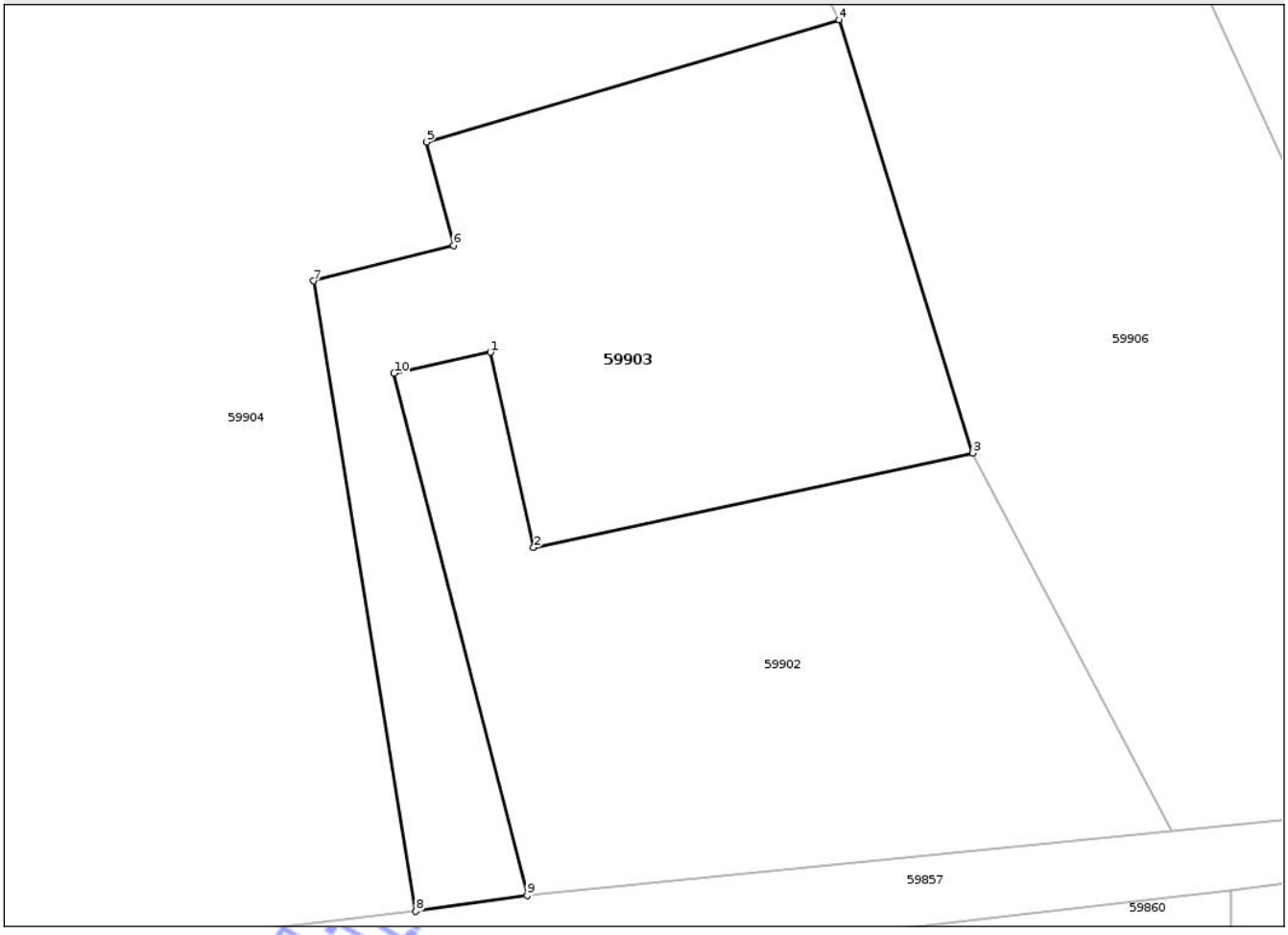

Date referitoare la teren

Crt	Categorie folosinţă	Intra vilan	Suprafaţa (mp)	Tarla	Parcelă	Nr. topo	Observaţii / Referinţe
1	curti constructii	NU	603	92	871	-	
2	drum	NU	204	92	871	-	

Lungime Segmente
1) Valorile lungimilor segmentelor sunt obţinute din proiecţie în plan.

Punct început	X / Y	Punct sfârşit	X / Y	Lungime segment (** (m)
1	544.033,17 310.005,79	2	544.035,59 309.994,8	11.253
2	544.035,59 309.994,8	3	544.060,33 310.000,13	25.308
3	544.060,33 310.000,13	4	544.052,8 310.024,5	25.507
4	544.052,8 310.024,5	5	544.029,56 310.017,63	24.234

Document care conţine date cu caracter personal, protejat de prevederile Regulamentului (UE) nr. 679/2016 şi Legii 190/2018

Punct început	X / Y	Punct sfârşit	X / Y	Lungime segment (** (m)
5	544.029,56 310.017,63	6	544.031,09 310.011,81	6.018
6	544.031,09 310.011,81	7	544.023,2 310.009,81	8.14
7	544.023,2 310.009,81	8	544.028,96 309.974,34	35.935
8	544.028,96 309.974,34	9	544.035,24 309.975,23	6.343
9	544.035,24 309.975,23	10	544.027,74 310.004,61	30.322
10	544.027,74 310.004,61	1	544.033,17 310.005,79	5.557

**** Lungimile segmentelor sunt determinate în planul de proiecţie Stereo 70 şi sunt rotunjite la 1 milimetru.**
***** Distanţa dintre puncte este formată din segmente cumulate ce sunt mai mici decât valoarea 1 milimetru.**

Neutilizabil in circuitul civil

DATE DESPRE IMOBILUL NR. 59908

Oficiul de Cadastru şi Publicitate Imobiliară TELEORMAN
Biroul de Cadastru şi Publicitate Imobiliară Videle

A. Partea I. Descrierea imobilului

TEREN Extravilan

Adresa: Jud. Teleorman

Nr. Crt	Nr cadastral Nr. topografic	Suprafaţa* (mp)	Observaţii / Referinţe
A1		24	Sector cadastral:15 Teren neimprejmuit;

B. Partea II. Proprietari şi acte

Inscrieri privitoare la dreptul de proprietate şi alte drepturi reale		Referinţe
/		
Act Normativ nr. 123, din 10/07/2012 emis de PARLAMENTUL ROMÂNIEI;		
B1	Intabulare, drept de PROPRIETATE, dobandit prin Lege, cota actuala 1/1, cota initiala 1/1	A1
	1) **STATUL ROMÂN**, CIF:9999999999999	
Act Administrativ nr. 6, din 20/06/2005 emis de MINISTERUL ECONOMIEI ȘI COMERȚULUI;		
B2	Intabulare, drept de CONCESIUNE, cota actuala 1/1, cota initiala 1/1	A1
	1) **DISTRIBUȚIE ENERGIE OLTENIA S.A.**, CIF:14491102	

C. Partea III. SARCINI .

Inscrieri privind dezmembramintele dreptului de proprietate, drepturi reale de garanţie şi sarcini	Referinţe
NU SUNT	

Neutilizabil în circuitul civil

Anexa Nr. 1 La Partea I

Teren

Nr cadastral	Suprafaţa (mp)*	Observaţii / Referinţe
	24	

* Suprafaţa este determinată in planul de proiecţie Stereo 70.

DETALII LINIARE IMOBIL

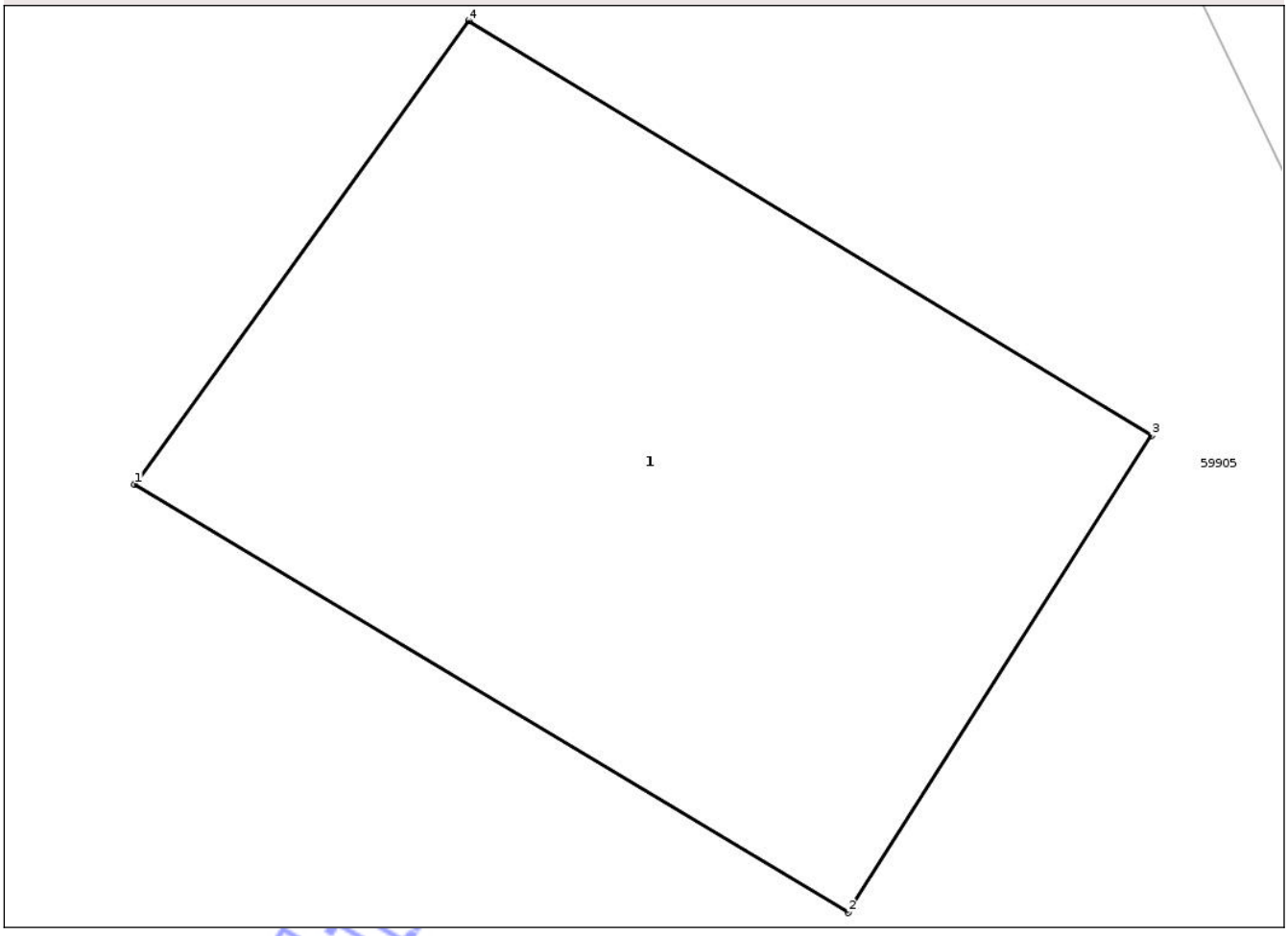

Date referitoare la teren

Crt	Categorie folosinţă	Intra vilan	Suprafaţa (mp)	Tarla	Parcelă	Nr. topo	Observaţii / Referinţe
1	curti constructii	NU	24	92	34/1/1	-	

Date referitoare la construcţii

Crt	Număr	Destinaţie construcţie	Supraf. (mp)	Situaţie juridică	Observaţii / Referinţe
A1.1		constructii industriale si edilitare	24	Fara acte	Nr. niveluri:1; S. construita la sol:24 mp; STALP

Lungime Segmente
1) Valorile lungimilor segmentelor sunt obţinute din proiecţie în plan.

Punct început	X / Y	Punct sfârşit	X / Y	Lungime segment (** (m)
1	544.067,289 310.064,802	2	544.072,393 310.061,741	5.952
2	544.072,393 310.061,741	3	544.074,563 310.065,15	4.041
3	544.074,563 310.065,15	4	544.069,678 310.068,115	5.714

Document care conţine date cu caracter personal, protejat de prevederile Regulamentului (UE) nr. 679/2016 şi Legii 190/2018

Punct început	X / Y	Punct sfârşit	X / Y	Lungime segment (** (m)
4	544.069,678 310.068,115	1	544.067,289 310.064,802	4.085

** Lungimile segmentelor sunt determinate în planul de proiecţie Stereo 70 şi sunt rotunjite la 1 milimetru.
*** Distanţa dintre puncte este formată din segmente cumulate ce sunt mai mici decât valoarea 1 milimetru.

Neutilizabil in circuitul civil

DATE DESPRE IMOBILUL NR. 59909

Oficiul de Cadastru şi Publicitate Imobiliară TELEORMAN
Biroul de Cadastru şi Publicitate Imobiliară Videle

A. Partea I. Descrierea imobilului

TEREN Extravilan

Adresa: Jud. Teleorman

Nr. Crt	Nr cadastral Nr. topografic	Suprafaţa* (mp)	Observaţii / Referinţe
A1		2.771	Sector cadastral:15 Teren neimprejmuit;

B. Partea II. Proprietari şi acte

Inscrieri privitoare la dreptul de proprietate şi alte drepturi reale		Referinţe
/		
Hotarare Judecatoreasca nr. 1393, din 05/12/2011 emis de JUDECĂTORIA VIDELE-JUDEȚUL TELEORMAN (Dosar nr. 2576/335/2011);		
B1	Intabulare, drept de PROPRIETATE, cu titlu de cumpărare, dobandit prin Hotarare Judecatoreasca, cota actuala 1/1, cota initiala 1/1	A1
	1) **VLAD MARIN**	

C. Partea III. SARCINI .

Inscrieri privind dezmembramintele dreptului de proprietate, drepturi reale de garanţie şi sarcini	Referinţe
NU SUNT	

Neutilizabil în circuitul civil

Anexa Nr. 1 La Partea I

Teren

Nr cadastral	Suprafaţa (mp)*	Observaţii / Referinţe
	2.771	

* Suprafaţa este determinată in planul de proiecţie Stereo 70.

DETALII LINIARE IMOBIL

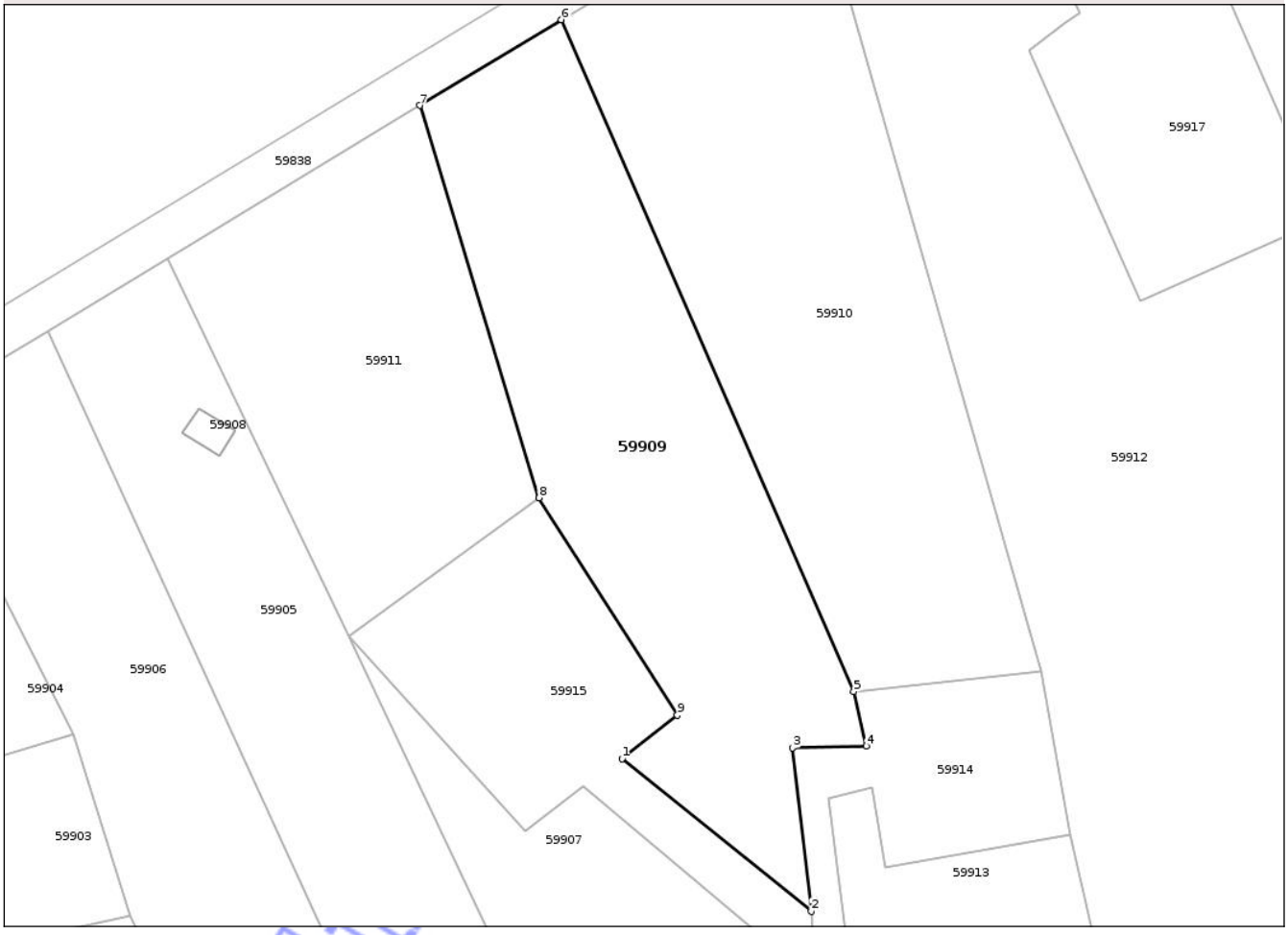

Date referitoare la teren

Crt	Categorie folosinţă	Intra vilan	Suprafaţa (mp)	Tarla	Parcelă	Nr. topo	Observaţii / Referinţe
1	arabil	NU	2.771	92	35	-	identic cu parcela 38

Lungime Segmente
1) Valorile lungimilor segmentelor sunt obţinute din proiecţie în plan.

Punct început	X / Y	Punct sfârşit	X / Y	Lungime segment (** (m)
1	544.126,277 310.021,204	2	544.151,629 310.000,801	32.542
2	544.151,629 310.000,801	3	544.149,118 310.022,658	22.001
3	544.149,118 310.022,658	4	544.158,963 310.022,902	9.848
4	544.158,963 310.022,902	5	544.157,306 310.030,164	7.449
5	544.157,306 310.030,164	6	544.118,152 310.120,058	98.051

Document care conţine date cu caracter personal, protejat de prevederile Regulamentului (UE) nr. 679/2016 şi Legii 190/2018

Punct început	X / Y	Punct sfârşit	X / Y	Lungime segment (** (m)
6	544.118,152 310.120,058	7	544.099,244 310.108,612	22.103
7	544.099,244 310.108,612	8	544.115,159 310.056,106	54.865
8	544.115,159 310.056,106	9	544.133,667 310.027,045	34.454
9	544.133,667 310.027,045	1	544.126,277 310.021,204	9.42

** Lungimile segmentelor sunt determinate în planul de proiecţie Stereo 70 şi sunt rotunjite la 1 milimetru.
*** Distanţa dintre puncte este formată din segmente cumulate ce sunt mai mici decât valoarea 1 milimetru.

Neutilizabil in circuitul civil

DATE DESPRE IMOBILUL NR. 59913

Oficiul de Cadastru şi Publicitate Imobiliară TELEORMAN
Biroul de Cadastru şi Publicitate Imobiliară Videle

A. Partea I. Descrierea imobilului

TEREN Extravilan

Adresa: Jud. Teleorman

Nr. Crt	Nr cadastral Nr. topografic	Suprafaţa* (mp)	Observaţii / Referinţe
A1	25281	Din acte: 4.000 Masurata: 700	Sector cadastral:15 Teren neimprejmuit;

B. Partea II. Proprietari şi acte

Inscrieri privitoare la dreptul de proprietate şi alte drepturi reale		Referinţe
11178 / 05/06/2020		
Act Notarial nr. 227, din 04/06/2020 emis de BIN VIOR IOAN - ALEXANDRU;		
B2	Intabulare, drept de PROPRIETATE, cu titlu de cumparare, dobandit prin Conventie, cota actuala 1/1, cota initiala 1/1	A1
	1) **ARGO COM SRL**, CIF:7919363	

C. Partea III. SARCINI

Inscrieri privind dezmembramintele dreptului de proprietate, drepturi reale de garanţie şi sarcini		Referinţe
739 / 18/01/2022		
Inscris Sub Semnatura Privata nr. 5686/07-04-2021, din 07/04/2021 emis de SC ARGO COM SRL (Act aditional nr.1 inregistrat la Consiliul Local Videle cu nr. ; inscris sub semnatura privata nr Contract de arendare inregistrat cu nr.164/16.12.2020 din 12.08.2020, emis de SC ARGO COM SRL si SC AGROCOM EXIM PROD SRL;inscris sub semnatura privata nr Act aditional nr.2 inregistrat la Consiliul Local Videle cu nr. 2047/02-02-2022 din 01.02.2022, emis de SC ARGO COM SRL si SC AGROCOM EXIM PROD SRL;inscris sub semnatura privata nr Acord cu privire la ridicarea interdictiei de arendare nr.42 din 27.01.2022, emis de LIBRA INTERNET BANK SA);		
C2	Se noteaza Contractul de arendare inregistrat cu nr.164/16.12.2020 incheiat intre SC ARGO COM SRL si SC AGROCOM EXIM PROD SRL, pana la data de 31.12.2035	A1
	1) **AGROCOM EXIM PROD SRL**, CIF:41701848	

Neutilizabil în circuitul civil

Anexa Nr. 1 La Partea I

Teren

Nr cadastral	Suprafaţa (mp)*	Observaţii / Referinţe
25281	Din acte: 4.000 Masurata: 700	

* Suprafaţa este determinată in planul de proiecţie Stereo 70.

DETALII LINIARE IMOBIL

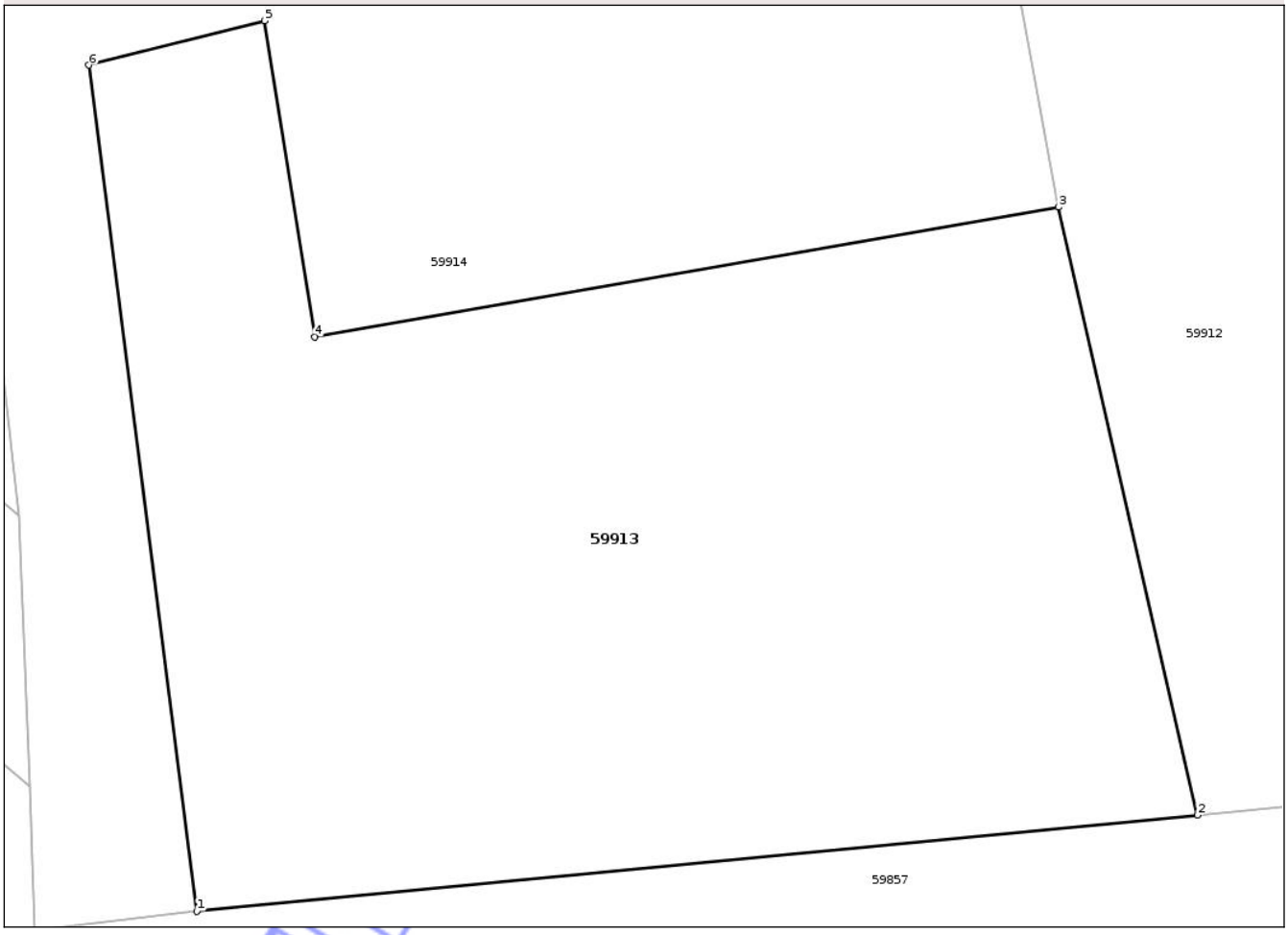

Date referitoare la teren

Crt	Categorie folosinţă	Intra vilan	Suprafaţa (mp)	Tarla	Parcelă	Nr. topo	Observaţii / Referinţe
1	arabil	NU	700	92	39	-	LOT 2; Imobilul este despărțit de sondă. Diferența de suprafață se regăsește la ID 59910. ID 59910 (P29LOT1 - 3300 mp) +ID 59913 (P39LOT2 -700 mp)= 4000 mp

Lungime Segmente

1) Valorile lungimilor segmentelor sunt obţinute din proiecţie în plan.

Punct început	X / Y	Punct sfârşit	X / Y	Lungime segment (** (m)
1	544.157,57 309.987,559	2	544.191,01 309.990,773	33.594
2	544.191,01 309.990,773	3	544.186,378 310.011,093	20.841
3	544.186,378 310.011,093	4	544.161,509 310.006,755	25.245

Document care conține date cu caracter personal, protejat de prevederile Regulamentului (UE) nr. 679/2016 și Legii 190/2018

Punct început	X / Y	Punct sfârşit	X / Y	Lungime segment (** (m)
4	544.161,509 310.006,755	5	544.159,842 310.017,325	10.701
5	544.159,842 310.017,325	6	544.153,961 310.015,838	6.066
6	544.153,961 310.015,838	1	544.157,57 309.987,559	28.508

**** Lungimile segmentelor sunt determinate în planul de proiecţie Stereo 70 şi sunt rotunjite la 1 milimetru.**
***** Distanţa dintre puncte este formată din segmente cumulate ce sunt mai mici decât valoarea 1 milimetru.**

Neutilizabil in circuitul civil

DATE DESPRE IMOBILUL NR. 59910

Oficiul de Cadastru şi Publicitate Imobiliară TELEORMAN
Biroul de Cadastru şi Publicitate Imobiliară Videle

A. Partea I. Descrierea imobilului

TEREN Extravilan

Adresa: Jud. Teleorman

Nr. Crt	Nr cadastral Nr. topografic	Suprafaţa* (mp)	Observaţii / Referinţe
A1	25281	Din acte: 4.000 Masurata: 3.300	Sector cadastral:15 Teren neimprejmuit;

B. Partea II. Proprietari şi acte

Inscrieri privitoare la dreptul de proprietate şi alte drepturi reale		Referinţe
11178 / 05/06/2020		
Act Notarial nr. 227, din 04/06/2020 emis de BIN VIOR IOAN - ALEXANDRU;		
B2	Intabulare, drept de PROPRIETATE, cu titlu de cumparare, dobandit prin Conventie, cota actuala 1/1, cota initiala 1/1	A1
	1) **ARGO COM SRL**, CIF:7919363	

C. Partea III. SARCINI

Inscrieri privind dezmembramintele dreptului de proprietate, drepturi reale de garanţie şi sarcini		Referinţe
739 / 18/01/2022		
Inscris Sub Semnatura Privata nr. 5686/07-04-2021, din 07/04/2021 emis de SC ARGO COM SRL (Act aditional nr.1 inregistrat la Consiliul Local Videle cu nr.; inscris sub semnatura privata nr Contract de arendare inregistrat cu nr.164/16.12.2020 din 12.08.2020, emis de SC ARGO COM SRL si SC AGROCOM EXIM PROD SRL;inscris sub semnatura privata nr Act aditional nr.2 inregistrat la Consiliul Local Videle cu nr. 2047/02-02-2022 din 01.02.2022, emis de SC ARGO COM SRL si SC AGROCOM EXIM PROD SRL;inscris sub semnatura privata nr Acord cu privire la ridicarea interdictiei de arendare nr.42 din 27.01.2022, emis de LIBRA INTERNET BANK SA);		
C2	Se noteaza Contractul de arendare inregistrat cu nr.164/16.12.2020 incheiat intre SC ARGO COM SRL si SC AGROCOM EXIM PROD SRL, pana la data de 31.12.2035	A1
	1) **AGROCOM EXIM PROD SRL**, CIF:41701848	

Neutilizabil în circuitul civil

Anexa Nr. 1 La Partea I

Teren

Nr cadastral	Suprafaţa (mp)*	Observaţii / Referinţe
25281	Din acte: 4.000 Masurata: 3.300	

* Suprafaţa este determinată in planul de proiecţie Stereo 70.

DETALII LINIARE IMOBIL

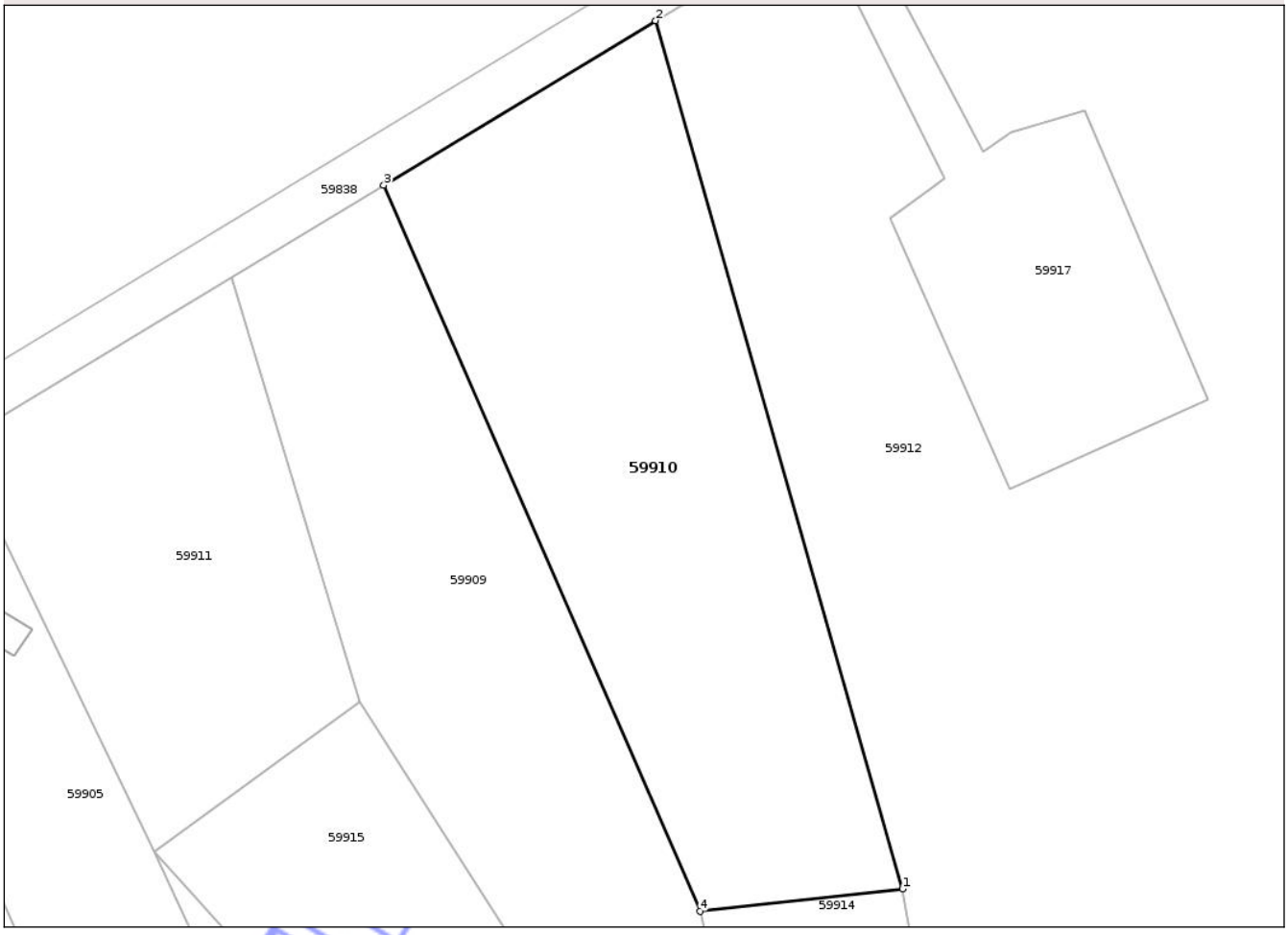

Date referitoare la teren

Crt	Categorie folosinţă	Intra vilan	Suprafaţa (mp)	Tarla	Parcelă	Nr. topo	Observaţii / Referinţe
1	arabil	NU	3.300	92	39	-	LOT 1; Imobilul este despărțit de sondă. Diferența de suprafață se regăsește la ID 59913. ID 59913 (P39LOT2 -700 mp)+ID 59910 (P29LOT1 - 3300 mp) = 4000 mp

Lungime Segmente

1) Valorile lungimilor segmentelor sunt obţinute din proiecţie în plan.

Punct început	X / Y	Punct sfârşit	X / Y	Lungime segment (** (m)
1	544.182,363 310.032,955	2	544.151,796 310.140,424	111.731
2	544.151,796 310.140,424	3	544.118,152 310.120,058	39.328
3	544.118,152 310.120,058	4	544.157,306 310.030,164	98.051

Document care conține date cu caracter personal, protejat de prevederile Regulamentului (UE) nr. 679/2016 și Legii 190/2018

Punct început	X / Y	Punct sfârşit	X / Y	Lungime segment (** (m)
4	544.157,306 310.030,164	1	544.182,363 310.032,955	25.212

** Lungimile segmentelor sunt determinate în planul de proiecţie Stereo 70 şi sunt rotunjite la 1 milimetru.
*** Distanţa dintre puncte este formată din segmente cumulate ce sunt mai mici decât valoarea 1 milimetru.

Neutilizabil in circuitul civil

DATE DESPRE IMOBILUL NR. 59911

Oficiul de Cadastru şi Publicitate Imobiliară TELEORMAN
Biroul de Cadastru şi Publicitate Imobiliară Videle

A. Partea I. Descrierea imobilului

TEREN Extravilan

Adresa: Jud. Teleorman

Nr. Crt	Nr cadastral Nr. topografic	Suprafaţa* (mp)	Observaţii / Referinţe
A1		Din acte: 3.036 Masurata: 1.922	Sector cadastral:15 Teren neimprejmuit;

B. Partea II. Proprietari şi acte

Inscrieri privitoare la dreptul de proprietate şi alte drepturi reale		Referinţe
/		
Act Administrativ nr. 09-01207, din 01/11/1994 emis de CJSDPAT TELEORMAN;		
B1	Intabulare, drept de PROPRIETATE, Legea 18/1991, dobandit prin Reconstituire, cota actuala 1/1, cota initiala 1/1	A1
	1) **IORDACHE MARIA** 2) **IORDACHE NICOLAE** 3) **IORDACHE RADA**	

C. Partea III. SARCINI .

Inscrieri privind dezmembramintele dreptului de proprietate, drepturi reale de garanţie şi sarcini	Referinţe
NU SUNT	

Neutilizabil în circuitul civil

Anexa Nr. 1 La Partea I

Teren

Nr cadastral	Suprafaţa (mp)*	Observaţii / Referinţe
	Din acte: 3.036 Masurata: 1.922	

* Suprafaţa este determinată in planul de proiecţie Stereo 70.

DETALII LINIARE IMOBIL

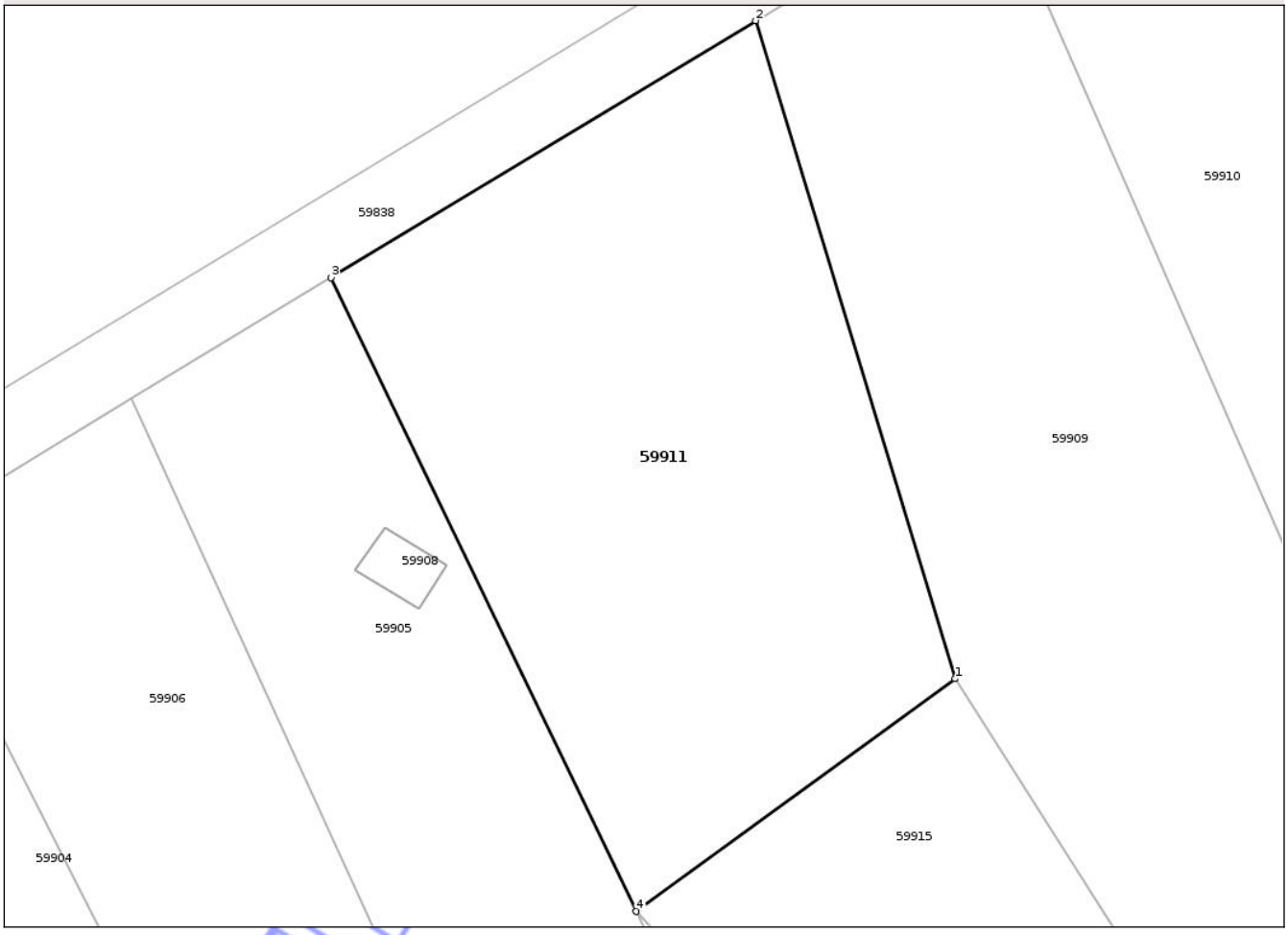

Date referitoare la teren

Crt	Categorie folosinţă	Intra vilan	Suprafaţa (mp)	Tarla	Parcelă	Nr. topo	Observaţii / Referinţe
1	arabil	NU	1.922	92	34	-	LOT2; Imobilul este despărțit de sondă. Diferența de suprafață se regăsește la ID 59907. ID 59907 (P34 LOT1 - 1114mp) + ID 59911 (P34 LOT2 - 1922mp) = 3036mp

Lungime Segmente

1) Valorile lungimilor segmentelor sunt obţinute din proiecţie în plan.

Punct început	X / Y	Punct sfârşit	X / Y	Lungime segment (** (m)
1	544.115,159 310.056,106	2	544.099,244 310.108,612	54.865
2	544.099,244 310.108,612	3	544.065,36 310.088,1	39.609
3	544.065,36 310.088,1	4	544.089,712 310.037,546	56.114

Document care conține date cu caracter personal, protejat de prevederile Regulamentului (UE) nr. 679/2016 și Legii 190/2018

Punct început	X / Y	Punct sfârşit	X / Y	Lungime segment (** (m)
4	544.089,712 310.037,546	1	544.115,159 310.056,106	31.496

** Lungimile segmentelor sunt determinate în planul de proiecţie Stereo 70 şi sunt rotunjite la 1 milimetru.
*** Distanţa dintre puncte este formată din segmente cumulate ce sunt mai mici decât valoarea 1 milimetru.

Neutilizabil in circuitul civil

DATE DESPRE IMOBILUL NR. 59912

Oficiul de Cadastru şi Publicitate Imobiliară TELEORMAN
Biroul de Cadastru şi Publicitate Imobiliară Videle

A. Partea I. Descrierea imobilului

TEREN Extravilan

Adresa: Jud. Teleorman

Nr. Crt	Nr cadastral Nr. topografic	Suprafaţa* (mp)	Observaţii / Referinţe
A1		20.000	Sector cadastral:15 Teren neimprejmuit;

B. Partea II. Proprietari şi acte

Inscrieri privitoare la dreptul de proprietate şi alte drepturi reale		Referinţe
/		
Act Administrativ nr. 09-01042, din 30/09/1994 emis de CJSDPAT TELEORMAN;		
B1	Intabulare, drept de PROPRIETATE, dobandit prin Reconstituire, cota actuala 1/1, cota initiala 1/1	A1
	1) **IUGA VASILE**	

C. Partea III. SARCINI .

Inscrieri privind dezmembramintele dreptului de proprietate, drepturi reale de garanţie şi sarcini	Referinţe
NU SUNT	

Neutilizabil în circuitul civil

Anexa Nr. 1 La Partea I

Teren

Nr cadastral	Suprafaţa (mp)*	Observaţii / Referinţe
	20.000	

* Suprafaţa este determinată in planul de proiecţie Stereo 70.

DETALII LINIARE IMOBIL

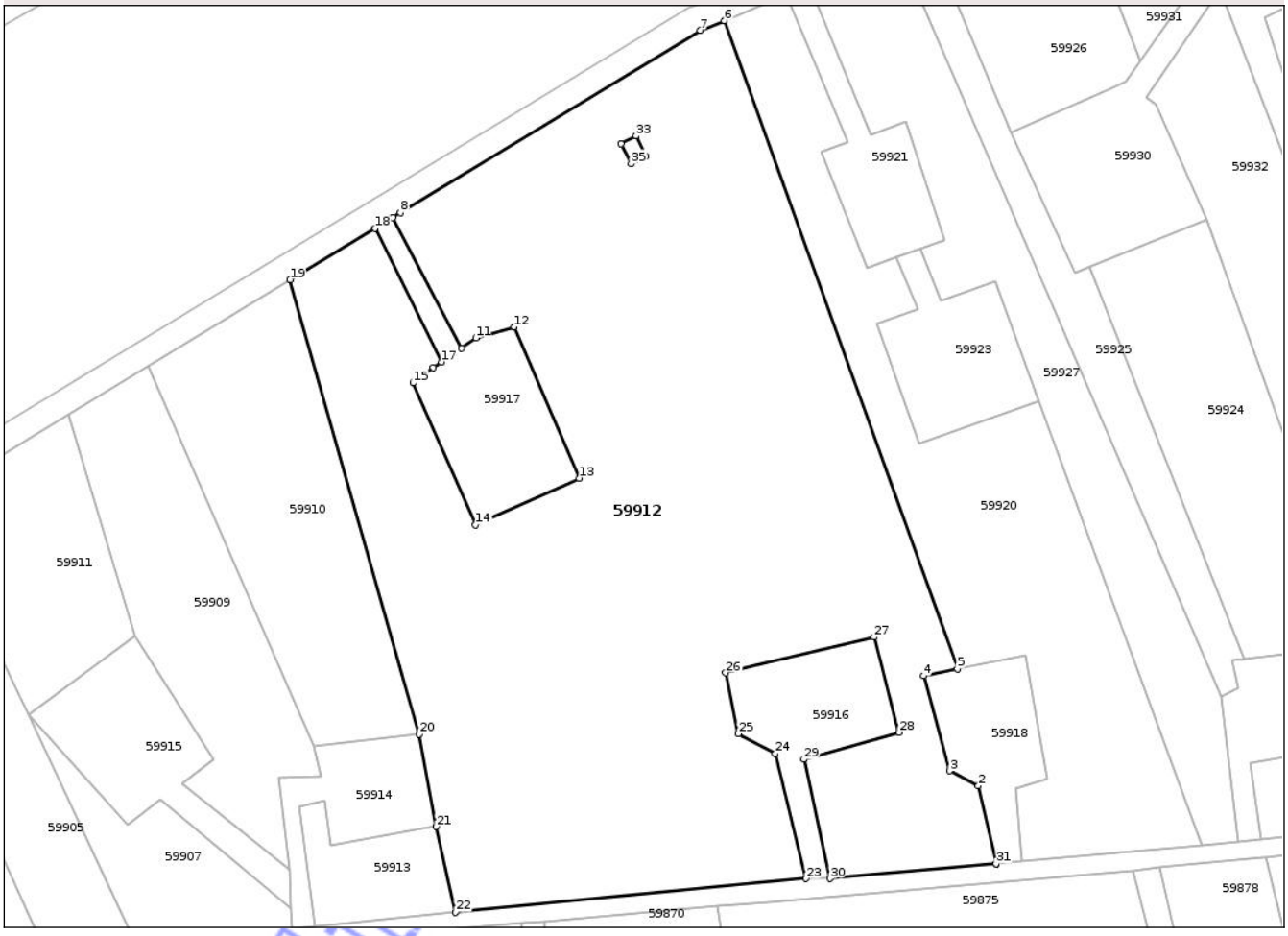

Date referitoare la teren

Crt	Categorie folosinţă	Intra vilan	Suprafaţa (mp)	Tarla	Parcelă	Nr. topo	Observaţii / Referinţe
1	arabil	NU	20.000	92	40	-	

Lungime Segmente

1) Valorile lungimilor segmentelor sunt obţinute din proiecţie în plan.

Punct început	X / Y	Punct sfârşit	X / Y	Lungime segment (** (m)
1	544.318,966 310.002,263	2	544.314,803 310.020,731	18.931
3	544.307,973 310.024,228	4	544.301,816 310.046,744	23.343
5	544.309,825 310.048,375	6	544.254,577 310.201,701	162.976
7	544.248,971 310.199,38	8	544.177,918 310.156,276	83.105
9	544.176,107 310.155,166	10	544.192,337 310.124,255	34.913

Punct început	X / Y	Punct sfârşit	X / Y	Lungime segment (** (m)
2	544.314,803 310.020,731	3	544.307,973 310.024,228	7.673
4	544.301,816 310.046,744	5	544.309,825 310.048,375	8.173
6	544.254,577 310.201,701	7	544.248,971 310.199,38	6.067
8	544.177,918 310.156,276	9	544.176,107 310.155,166	2.124
10	544.192,337 310.124,255	11	544.195,744 310.126,644	4.161

Document care conţine date cu caracter personal, protejat de prevederile Regulamentului (UE) nr. 679/2016 şi Legii 190/2018

Punct început	X / Y	Punct sfârşit	X / Y	Lungime segment (** (m)
11	544.195,744 310.126,644	12	544.204,887 310.129,233	9.502
13	544.220,246 310.093,494	14	544.195,735 310.082,392	26.908
15	544.180,863 310.116,019	16	544.185,717 310.119,613	6.04
17	544.187,634 310.120,957	18	544.171,861 310.152,571	35.33
19	544.151,796 310.140,424	20	544.182,363 310.032,955	111.731
21	544.186,378 310.011,093	22	544.191,01 309.990,773	20.841
23	544.274,02 309.998,752	24	544.266,712 310.028,301	30.439
25	544.257,937 310.033,012	26	544.254,949 310.047,44	14.734
27	544.290,065 310.055,886	28	544.295,935 310.033,371	23.268
29	544.273,474 310.026,97	30	544.279,671 309.998,757	28.886
31	544.318,966 310.002,263	32	544.230,141 310.172,541	192.053
33	544.233,752 310.174,435	34	544.235,989 310.169,561	5.363
35	544.232,565 310.167,89	1	544.230,141 310.172,541	5.245

Punct început	X / Y	Punct sfârşit	X / Y	Lungime segment (** (m)
12	544.204,887 310.129,233	13	544.220,246 310.093,494	38.9
14	544.195,735 310.082,392	15	544.180,863 310.116,019	36.769
16	544.185,717 310.119,613	17	544.187,634 310.120,957	2.341
18	544.171,861 310.152,571	19	544.151,796 310.140,424	23.455
20	544.182,363 310.032,955	21	544.186,378 310.011,093	22.228
22	544.191,01 309.990,773	23	544.274,02 309.998,752	83.393
24	544.266,712 310.028,301	25	544.257,937 310.033,012	9.96
26	544.254,949 310.047,44	27	544.290,065 310.055,886	36.117
28	544.295,935 310.033,371	29	544.273,474 310.026,97	23.355
30	544.279,671 309.998,757	31	544.318,966 310.002,263	39.451
32	544.230,141 310.172,541	33	544.233,752 310.174,435	4.078
34	544.235,989 310.169,561	35	544.232,565 310.167,89	3.81

**** Lungimile segmentelor sunt determinate în planul de proiecţie Stereo 70 şi sunt rotunjite la 1 milimetru.**
***** Distanţa dintre puncte este formată din segmente cumulate ce sunt mai mici decât valoarea 1 milimetru.**

Neutilizabil în circuitul civil

DATE DESPRE IMOBILUL NR. 59914

Oficiul de Cadastru şi Publicitate Imobiliară TELEORMAN
Biroul de Cadastru şi Publicitate Imobiliară Videle

A. Partea I. Descrierea imobilului

Nr. CF vechi:940
Nr. cadastral vechi:1378

TEREN Extravilan

Adresa: Jud. Teleorman

Nr. Crt	Nr cadastral Nr. topografic	Suprafaţa* (mp)	Observaţii / Referinţe
A1	21747	769	Sector cadastral:15 Teren neimprejmuit; Sonda 3408

B. Partea II. Proprietari şi acte

Inscrieri privitoare la dreptul de proprietate şi alte drepturi reale		Referinţe
468 / 30/08/2004		
Act Administrativ nr. 8170, din 24/02/2003 emis de MINISTERUL INDUSTRIEI SI RESURSELOR;		
B1	Intabulare, drept de PROPRIETATE, dobandit prin Lege, cota actuala 1/1, cota initiala 1/1	A1
	1) **OMV PETROM S.A**, CIF:1590082	
	OBSERVATII: (provenita din conversia CF 940)	
14964 / 16/09/2022		
Act Administrativ nr. 89793, din 16/12/2009 emis de TRIBUNALUL BUCURESTI (INCHEIEREA NR-DOSAR NR. 536643/2009 ; act administrativ nr CERTIFICAT INREGISTRARE MENTIUNI NR.536643 din 13.11.2009, emis de OFICIUL REGISTRULUI COMERTULUI;act administrativ nr Certificat de inregistrare seruia B,nr.2448561 din 25.05.2011, emis de OFICIUL REGISTRULUI COMERTULUI;hotarare judecatoreasca nr INCHEIEREA NR.54079-DOSAR NR. 328279/2004 din 09.12.2004, emis de TRIBUNALUL BUCURESTI;act administrativ nr CERTIFICAT INREGISTRARE MENTIUNI NR.328279 din 07.12.2004, emis de OFICIUL REGISTRULUI COMERTULUI);		
B3	Se noteaza -integrare geometrie in sistemul eterra conform Planului de Amplasament si Delimitare avizat de Serviciul Cadastru la data de 13.10.2022	A1

C. Partea III. SARCINI .

Inscrieri privind dezmembramintele dreptului de proprietate, drepturi reale de garanţie şi sarcini	Referinţe
NU SUNT	

Neautorizat cu caracter privat

Anexa Nr. 1 La Partea I

Teren

Nr cadastral	Suprafaţa (mp)*	Observaţii / Referinţe
21747	769	Sonda 3408

* Suprafaţa este determinată in planul de proiecţie Stereo 70.

DETALII LINIARE IMOBIL

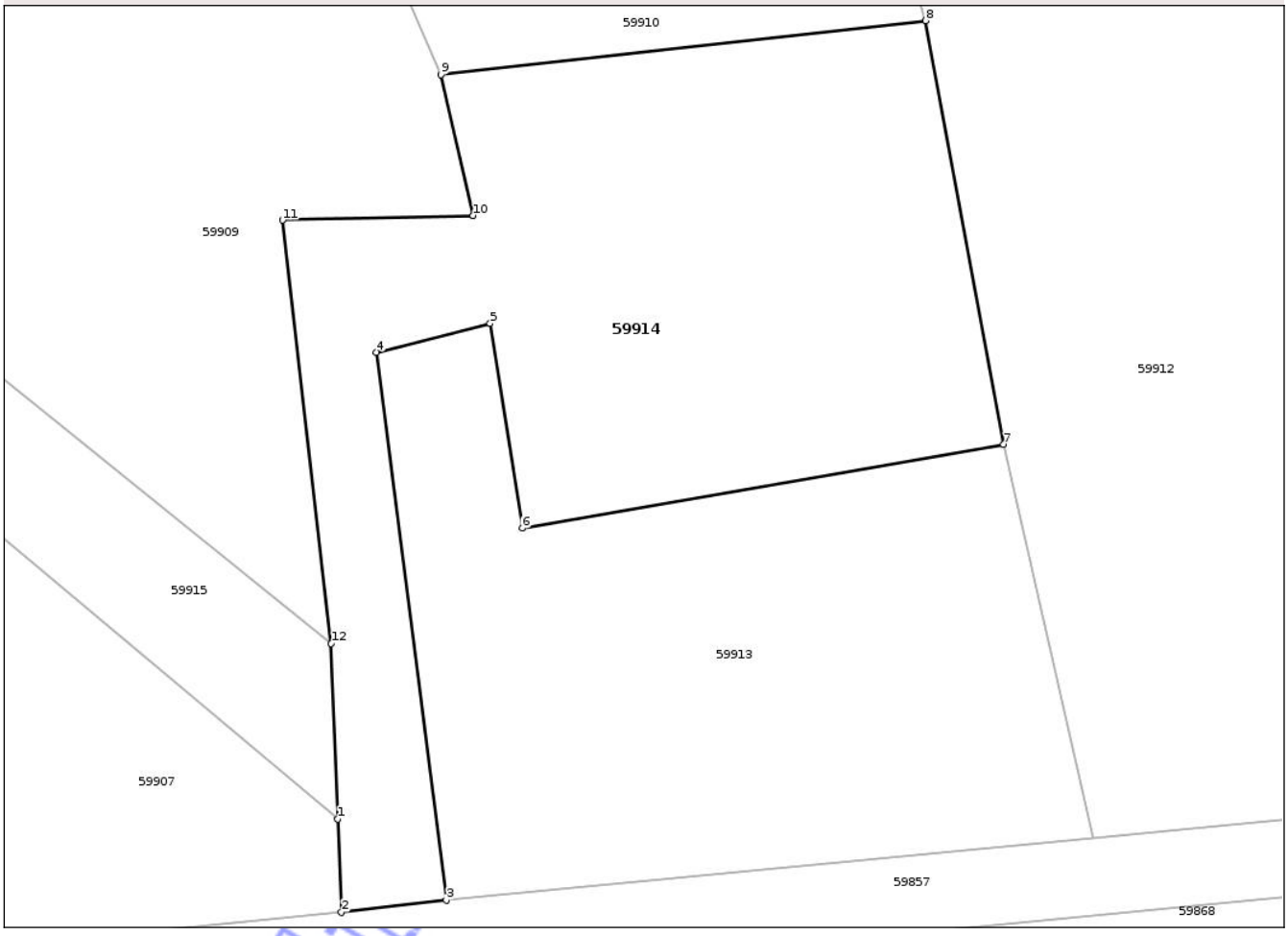

Date referitoare la teren

Crt	Categorie folosinţă	Intra vilan	Suprafaţa (mp)	Tarla	Parcelă	Nr. topo	Observaţii / Referinţe
1	curti constructii	NU	769	92	-	-	

Lungime Segmente

1) Valorile lungimilor segmentelor sunt obţinute din proiecţie în plan.

Punct început	X / Y	Punct sfârşit	X / Y	Lungime segment (** (m)
1	544.151,975 309.991,738	2	544.152,159 309.986,92	4.822
2	544.152,159 309.986,92	3	544.157,57 309.987,559	5.449
3	544.157,57 309.987,559	4	544.153,961 310.015,838	28.508
4	544.153,961 310.015,838	5	544.159,842 310.017,325	6.066
5	544.159,842 310.017,325	6	544.161,509 310.006,755	10.701

Document care conţine date cu caracter personal, protejat de prevederile Regulamentului (UE) nr. 679/2016 şi Legii 190/2018

Punct început	X / Y	Punct sfârşit	X / Y	Lungime segment (** (m)
6	544.161,509 310.006,755	7	544.186,378 310.011,093	25.245
7	544.186,378 310.011,093	8	544.182,363 310.032,955	22.228
8	544.182,363 310.032,955	9	544.157,306 310.030,164	25.212
9	544.157,306 310.030,164	10	544.158,963 310.022,902	7.449
10	544.158,963 310.022,902	11	544.149,118 310.022,658	9.848
11	544.149,118 310.022,658	12	544.151,629 310.000,801	22.001
12	544.151,629 310.000,801	1	544.151,975 309.991,738	9.07

**** Lungimile segmentelor sunt determinate în planul de proiecţie Stereo 70 şi sunt rotunjite la 1 milimetru.**
***** Distanţa dintre puncte este formată din segmente cumulate ce sunt mai mici decât valoarea 1 milimetru.**

Neutilizabil in circuitul civil

DATE DESPRE IMOBILUL NR. 59915

Oficiul de Cadastru şi Publicitate Imobiliară TELEORMAN
Biroul de Cadastru şi Publicitate Imobiliară Videle

A. Partea I. Descrierea imobilului

Nr. CF vechi:940
Nr. cadastral vechi:956

TEREN Extravilan

Adresa: Jud. Teleorman

Nr. Crt	Nr cadastral Nr. topografic	Suprafaţa* (mp)	Observaţii / Referinţe
A1	21372	1.226	Sector cadastral:15 Teren neimprejmuit; Sonda 805

B. Partea II. Proprietari şi acte

Inscrieri privitoare la dreptul de proprietate şi alte drepturi reale		Referinţe
468 / 30/08/2004		
Act Administrativ nr. 8170, din 24/02/2003 emis de MINISTERUL INDUSTRIEI SI RESURSELOR;		
B1	Intabulare, drept de PROPRIETATE, dobandit prin Lege, cota actuala 1/1, cota initiala 1/1	A1
	1) **OMV PETROM S.A.**, CIF:1590082	
	OBSERVATII: (provenita din conversia CF 940)	
14568 / 09/05/2024		
Act Administrativ nr. 28354, din 23/06/2023 emis de OCPI TELEORMAN (inscris sub semnatura privata nr CERERE din 09.05.2024, emis de Dumitru George);		
B7	Se respinge cererea ce are ca obiect notarea schimbarii denumirii proprietarului tabular din SNP PETROM S.A in OMV PETROM S.A. intrucat aceasta notare a fost operata prin incheierea nr. 13440 din 18.04.2024,cererea neavand astfel obiect	A1

C. Partea III. SARCINI .

Inscrieri privind dezmembramintele dreptului de proprietate, drepturi reale de garanţie şi sarcini	Referinţe
NU SUNT	

Neutilizabil în circuitul civil

Anexa Nr. 1 La Partea I

Teren

Nr cadastral	Suprafaţa (mp)*	Observaţii / Referinţe
21372	1.226	Sonda 805

* Suprafaţa este determinată in planul de proiecţie Stereo 70.

DETALII LINIARE IMOBIL

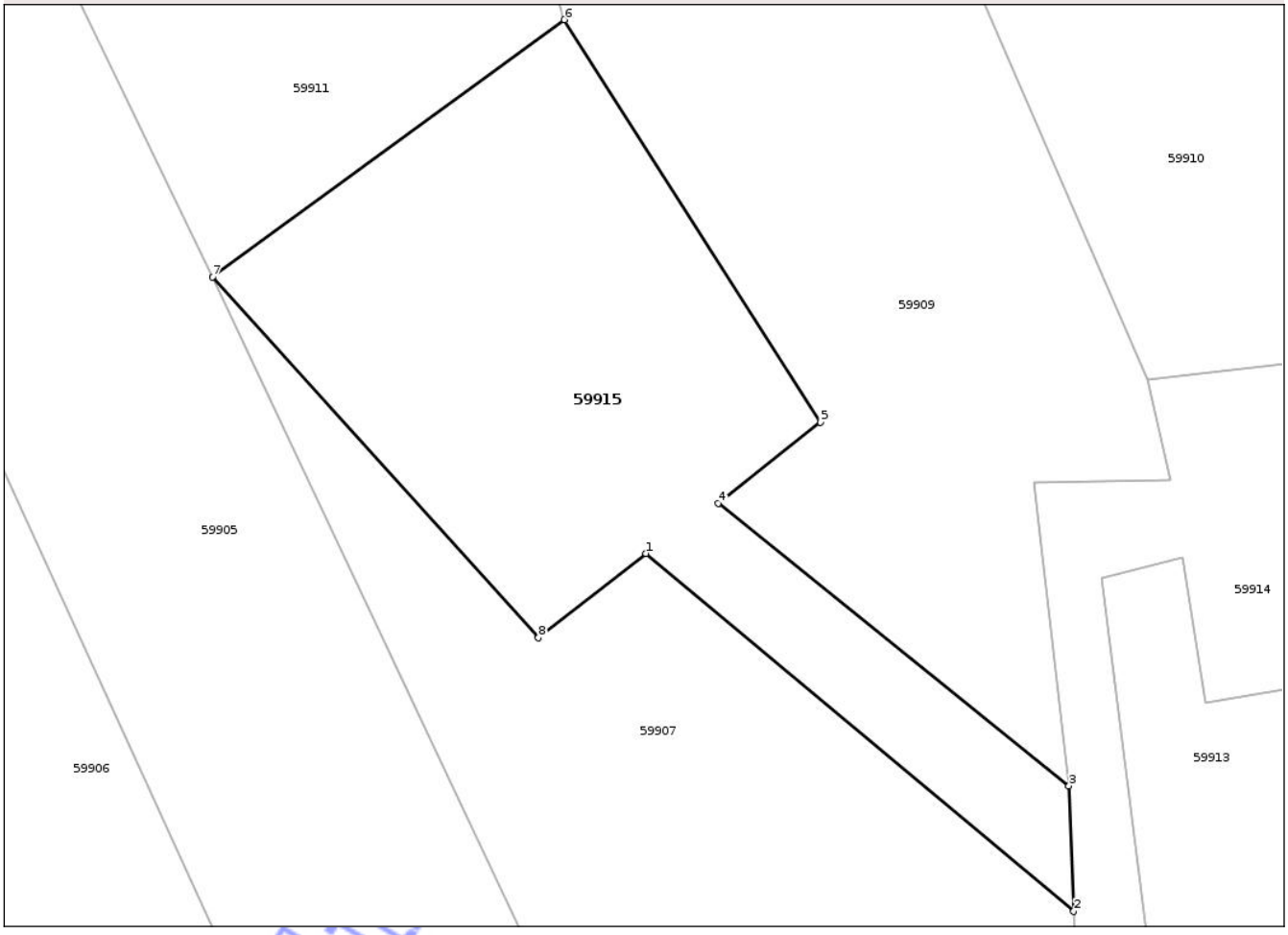

Date referitoare la teren

Crt	Categorie folosinţă	Intra vilan	Suprafaţa (mp)	Tarla	Parcelă	Nr. topo	Observaţii / Referinţe
1	curti constructii	NU	991	92	872/4	-	
2	drum	NU	235	92	872/4	-	

Lungime Segmente
1) Valorile lungimilor segmentelor sunt obţinute din proiecţie în plan.

Punct început	X / Y	Punct sfârşit	X / Y	Lungime segment (** (m)
1	544.121,047 310.017,584	2	544.151,975 309.991,738	40.306
2	544.151,975 309.991,738	3	544.151,629 310.000,801	9.07
3	544.151,629 310.000,801	4	544.126,277 310.021,204	32.542
4	544.126,277 310.021,204	5	544.133,667 310.027,045	9.42

Document care conţine date cu caracter personal, protejat de prevederile Regulamentului (UE) nr. 679/2016 şi Legii 190/2018

Punct început	X / Y	Punct sfârşit	X / Y	Lungime segment (** (m)
5	544.133,667 310.027,045	6	544.115,159 310.056,106	34.454
6	544.115,159 310.056,106	7	544.089,712 310.037,546	31.496
7	544.089,712 310.037,546	8	544.113,282 310.011,488	35.136
8	544.113,282 310.011,488	1	544.121,047 310.017,584	9.872

** Lungimile segmentelor sunt determinate în planul de proiecţie Stereo 70 şi sunt rotunjite la 1 milimetru.
*** Distanţa dintre puncte este formată din segmente cumulate ce sunt mai mici decât valoarea 1 milimetru.

Neutilizabil in circuitul civil

DATE DESPRE IMOBILUL NR. 59916

Oficiul de Cadastru şi Publicitate Imobiliară TELEORMAN
Biroul de Cadastru şi Publicitate Imobiliară Videle

A. Partea I. Descrierea imobilului

Nr. CF vechi:940
Nr. cadastral vechi:1379

TEREN Extravilan

Adresa: Jud. Teleorman

Nr. Crt	Nr cadastral Nr. topografic	Suprafaţa* (mp)	Observaţii / Referinţe
A1	22830	997	Sector cadastral:15 Teren neimprejmuit; Sonda 3409 Videle Vest

B. Partea II. Proprietari şi acte

Inscrieri privitoare la dreptul de proprietate şi alte drepturi reale		Referinţe
468 / 30/08/2004		
Act Administrativ nr. 8170, din 24/02/2003 emis de MINISTERUL INDUSTRIEI SI RESURSELOR;		
B1	Intabulare, drept de PROPRIETATE, dobandit prin Lege, cota actuala 1/1, cota initiala 1/1	A1
	1) **SC OMV PETROM SA**, CIF:1590082	
	OBSERVATII: (provenita din conversia CF 940)	

C. Partea III. SARCINI .

Inscrieri privind dezmembramintele dreptului de proprietate, drepturi reale de garanţie şi sarcini	Referinţe
NU SUNT	

Neutilizabil în circuitul civil

Anexa Nr. 1 La Partea I

Teren

Nr cadastral	Suprafaţa (mp)*	Observaţii / Referinţe
22830	997	Sonda 3409 Videle Vest

* Suprafaţa este determinată in planul de proiecţie Stereo 70.

DETALII LINIARE IMOBIL

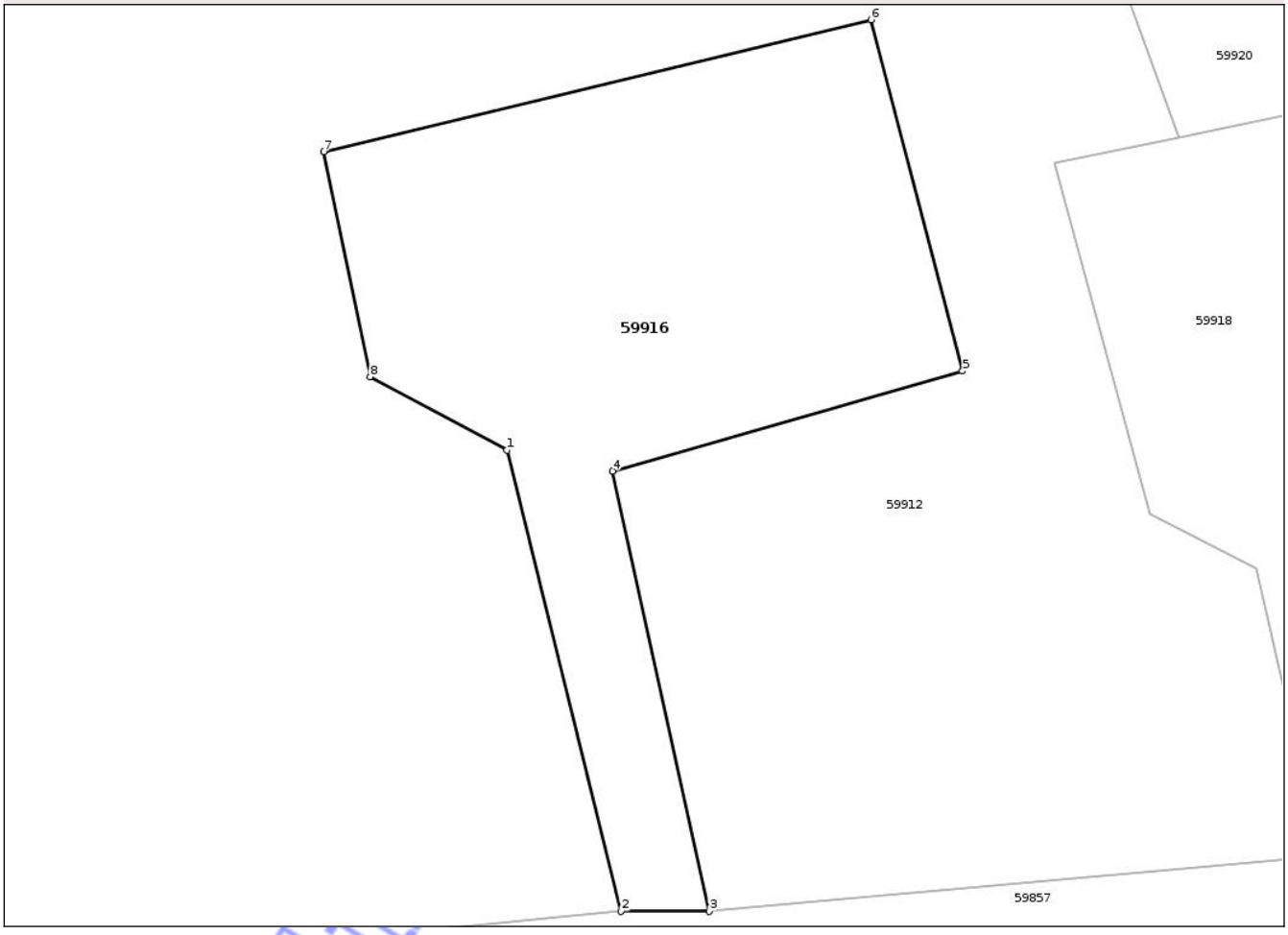

Date referitoare la teren

Crt	Categorie folosinţă	Intra vilan	Suprafaţa (mp)	Tarla	Parcelă	Nr. topo	Observaţii / Referinţe
1	curti constructii	NU	822	92	872/5	-	
2	drum	NU	175	92	872/5	-	

Lungime Segmente
1) Valorile lungimilor segmentelor sunt obţinute din proiecţie în plan.

Punct început	X / Y	Punct sfârşit	X / Y	Lungime segment (** (m)
1	544.266,712 310.028,301	2	544.274,02 309.998,752	30.439
2	544.274,02 309.998,752	3	544.279,671 309.998,757	5.651
3	544.279,671 309.998,757	4	544.273,474 310.026,97	28.886
4	544.273,474 310.026,97	5	544.295,935 310.033,371	23.355

Document care conţine date cu caracter personal, protejat de prevederile Regulamentului (UE) nr. 679/2016 şi Legii 190/2018

Punct început	X / Y	Punct sfârşit	X / Y	Lungime segment (** (m)
5	544.295,935 310.033,371	6	544.290,065 310.055,886	23.268
6	544.290,065 310.055,886	7	544.254,949 310.047,44	36.117
7	544.254,949 310.047,44	8	544.257,937 310.033,012	14.734
8	544.257,937 310.033,012	1	544.266,712 310.028,301	9.96

** Lungimile segmentelor sunt determinate în planul de proiecţie Stereo 70 şi sunt rotunjite la 1 milimetru.
*** Distanţa dintre puncte este formată din segmente cumulate ce sunt mai mici decât valoarea 1 milimetru.

Neutilizabil in circuitul civil

DATE DESPRE IMOBILUL NR. 59917

Oficiul de Cadastru şi Publicitate Imobiliară TELEORMAN
Biroul de Cadastru şi Publicitate Imobiliară Videle

A. Partea I. Descrierea imobilului

Nr. CF vechi:940
Nr. cadastral vechi:1337

TEREN Extravilan

Adresa: Jud. Teleorman

Nr. Crt	Nr cadastral Nr. topografic	Suprafaţa* (mp)	Observaţii / Referinţe
A1	22137	1.243	Sector cadastral:15 Teren neimprejmuit; Sonda 3499 Videle Vest

B. Partea II. Proprietari şi acte

Inscrieri privitoare la dreptul de proprietate şi alte drepturi reale		Referinţe
468 / 30/08/2004		
Act Administrativ nr. SERIA MO3 NR. 8170, din 24/02/2003 emis de MINISTERUL INDUSTRIEI SI RESURSELOR;		
B1	Intabulare, drept de PROPRIETATEcu titlu de drept atestare, dobandit prin Lege, cota actuala 1/1, cota initiala 1/1	A1
	1) **OMV PETROM S.A.**, CIF:1590082	
	OBSERVATII: (provenita din conversia CF 940)	
14619 / 09/05/2024		
Act Administrativ nr. 9594, din 11/05/2023 emis de OCPI TELEORMAN (inscris sub semnatura privata nr CERERE din 09.05.2024, emis de Dumitru George);		
B7	Se respinge cerea ce are ca obiect notarea schimbarea denumirii proprietarului tabular din SNP PETROM S.A in OMV PETROM S.A. intrucat aceasta notare a fost operata prin incheierea nr. 13383 din 18.04.2024,cererea neavand astfel obiect	A1

C. Partea III. SARCINI .

Inscrieri privind dezmembramintele dreptului de proprietate, drepturi reale de garanţie şi sarcini	Referinţe
NU SUNT	

Neutilizabil în circuitul civil

Anexa Nr. 1 La Partea I

Teren

Nr cadastral	Suprafaţa (mp)*	Observaţii / Referinţe
22137	1.243	Sonda 3499 Videle Vest

* Suprafaţa este determinată in planul de proiecţie Stereo 70.

DETALII LINIARE IMOBIL

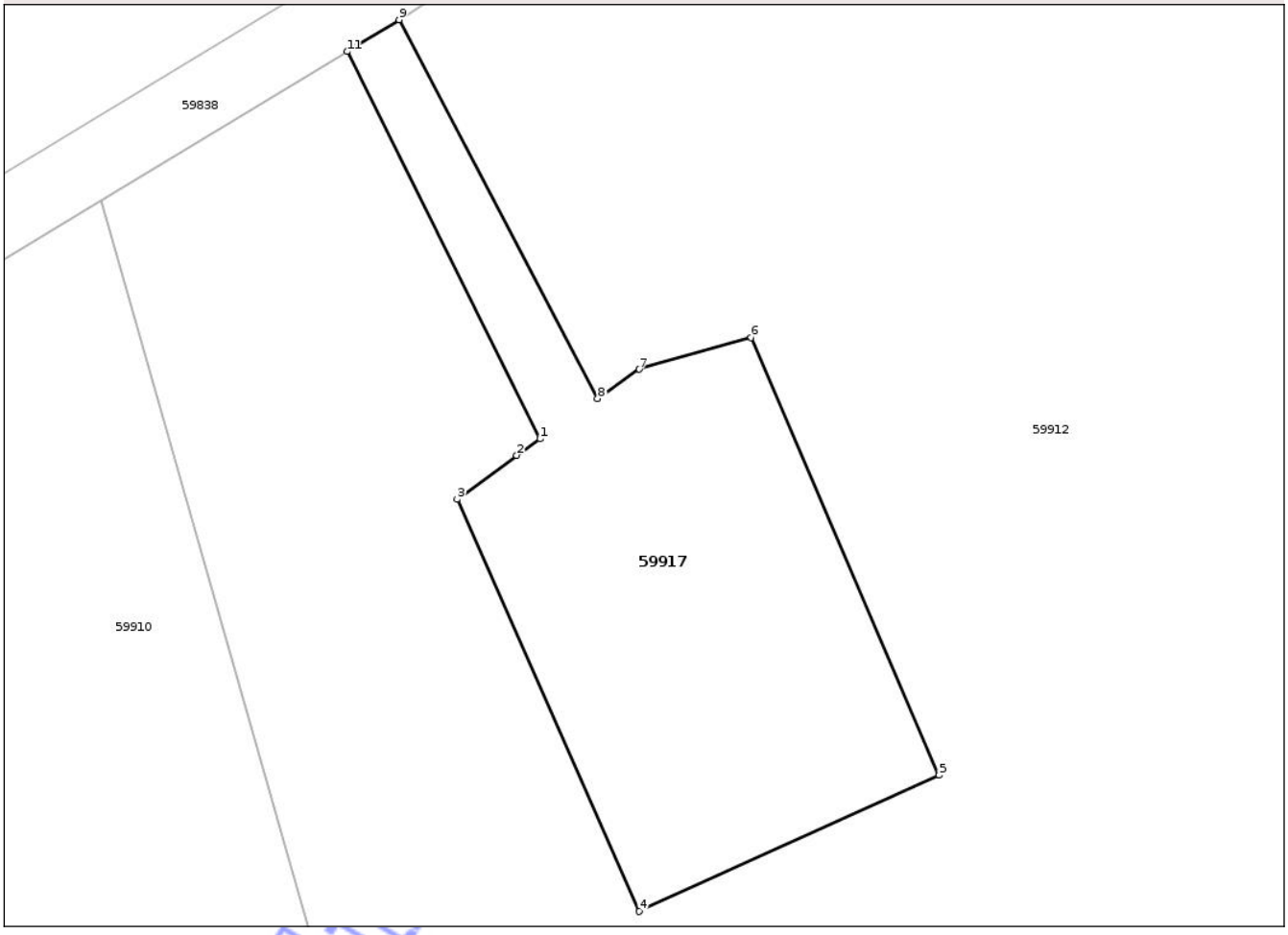

Date referitoare la teren

Crt	Categorie folosinţă	Intra vilan	Suprafaţa (mp)	Tarla	Parcelă	Nr. topo	Observaţii / Referinţe
1	curti constructii	NU	1.056	92	871	-	
2	drum	NU	187	92	871	-	

Lungime Segmente
1) Valorile lungimilor segmentelor sunt obţinute din proiecţie în plan.

Punct început	X / Y	Punct sfârşit	X / Y	Lungime segment (** (m)
1	544.187,634 310.120,957	2	544.185,717 310.119,613	2.341
2	544.185,717 310.119,613	3	544.180,863 310.116,019	6.04
3	544.180,863 310.116,019	4	544.195,735 310.082,392	36.769
4	544.195,735 310.082,392	5	544.220,246 310.093,494	26.908

Document care conţine date cu caracter personal, protejat de prevederile Regulamentului (UE) nr. 679/2016 şi Legii 190/2018

Punct început	X / Y	Punct sfârşit	X / Y	Lungime segment (** (m)
5	544.220,246 310.093,494	6	544.204,887 310.129,233	38.9
6	544.204,887 310.129,233	7	544.195,744 310.126,644	9.502
7	544.195,744 310.126,644	8	544.192,337 310.124,255	4.161
8	544.192,337 310.124,255	9	544.176,107 310.155,166	34.913
9	544.176,107 310.155,166	10	544.172,781 310.153,128	3.901
10	544.172,781 310.153,128	11	544.171,861 310.152,571	1.075
11	544.171,861 310.152,571	1	544.187,634 310.120,957	35.33

**** Lungimile segmentelor sunt determinate în planul de proiecţie Stereo 70 şi sunt rotunjite la 1 milimetru.**
***** Distanţa dintre puncte este formată din segmente cumulate ce sunt mai mici decât valoarea 1 milimetru.**

Neutilizabil in circuitul civil

DATE DESPRE IMOBILUL NR. 59918

Oficiul de Cadastru şi Publicitate Imobiliară TELEORMAN
Biroul de Cadastru şi Publicitate Imobiliară Videle

A. Partea I. Descrierea imobilului

Nr. CF vechi:940
Nr. cadastral vechi:1191

TEREN Extravilan

Adresa: Jud. Teleorman

Nr. Crt	Nr cadastral Nr. topografic	Suprafaţa* (mp)	Observaţii / Referinţe
A1	22133	798	Sector cadastral:15 Teren neimprejmuit; Sonda 3785 Videle Vest

B. Partea II. Proprietari şi acte

Inscrieri privitoare la dreptul de proprietate şi alte drepturi reale		Referinţe
468 / 30/08/2004		
Act Administrativ nr. 8170, din 24/02/2003 emis de MINISTERUL INDUSTRIEI SI RESURSELOR (SERIA MO3 NR);		
B1	Intabulare, drept de PROPRIETATE, cu titlu de drept atestare, dobandit prin Lege, cota actuala 1/1, cota initiala 1/1	A1
	1) **OMV PETROM S.A.**, CIF:1590082	
	OBSERVATII: (provenita din conversia CF 940)	
3124 / 03/03/2014		
Inscris Sub Semnatura Privata nr. 45202, din 23/05/2011 emis de ORC - TRIBUNALUL BUCURESTI (Rezolutia nr.; Hotararea A.G.A. PETROM S.A. din data de 26.04.2011 ; certificat de inregistrare, mentiunea 201915 din 19.05.2011 , emis de ORC - Tribunalul Bucuresti ; certificat de inregistrare seria B, nr. 2448561 emis de ORC -Tribunalul Bucuresti);		
B3	SE NOTEAZA SCHIMBARE SEDIU ADMINISTRATIV DE LA ADRESA DIN CALEA DOROBANTILOR NR. 239, SECTOR 1 BUCURESTI, LA ADRESA DIN BUCURESTI, SECTOR 1, STR. CORALILOR, NR. 22, (PETROM CITY)	A1
9706 / 12/05/2023		
Act Administrativ nr. 9756, din 05/01/2023 emis de ONRC (CERTIFICAT CONSTATATOR NR.; act administrativ nr Adeverinta nr. 6183/74 din 07.04.2023, emis de Primaria Videle);		
B5	Se noteaza -integrare geometrie in sistemul eterra conform Planului de Amplasament si Delimitare avizat de Serviciul Cadastru la data de 20.06.2023	A1
14605 / 09/05/2024		
Act Administrativ nr. 9706, din 12/05/2023 emis de OCPI TELEORMAN (inscris sub semnatura privata nr CERERE din 09.05.2024, emis de Dumitru George);		
B9	Se respinge cerea ce are ca obiect notarea schimbarea denumirii proprietarului tabular din SNP PETROM S.A in OMV PETROM S.A. intrucat aceasta notare a fost operata prin incheierea nr. 13408 din 18.04.2024,cererea neavand astfel obiect	A1

C. Partea III. SARCINI .

Inscrieri privind dezmembramintele dreptului de proprietate, drepturi reale de garanţie şi sarcini	Referinţe
NU SUNT	

Neautorizat în circuitul civil

Anexa Nr. 1 La Partea I

Teren

Nr cadastral	Suprafaţa (mp)*	Observaţii / Referinţe
22133	798	Sonda 3785 Videle Vest

* Suprafaţa este determinată in planul de proiecţie Stereo 70.

DETALII LINIARE IMOBIL

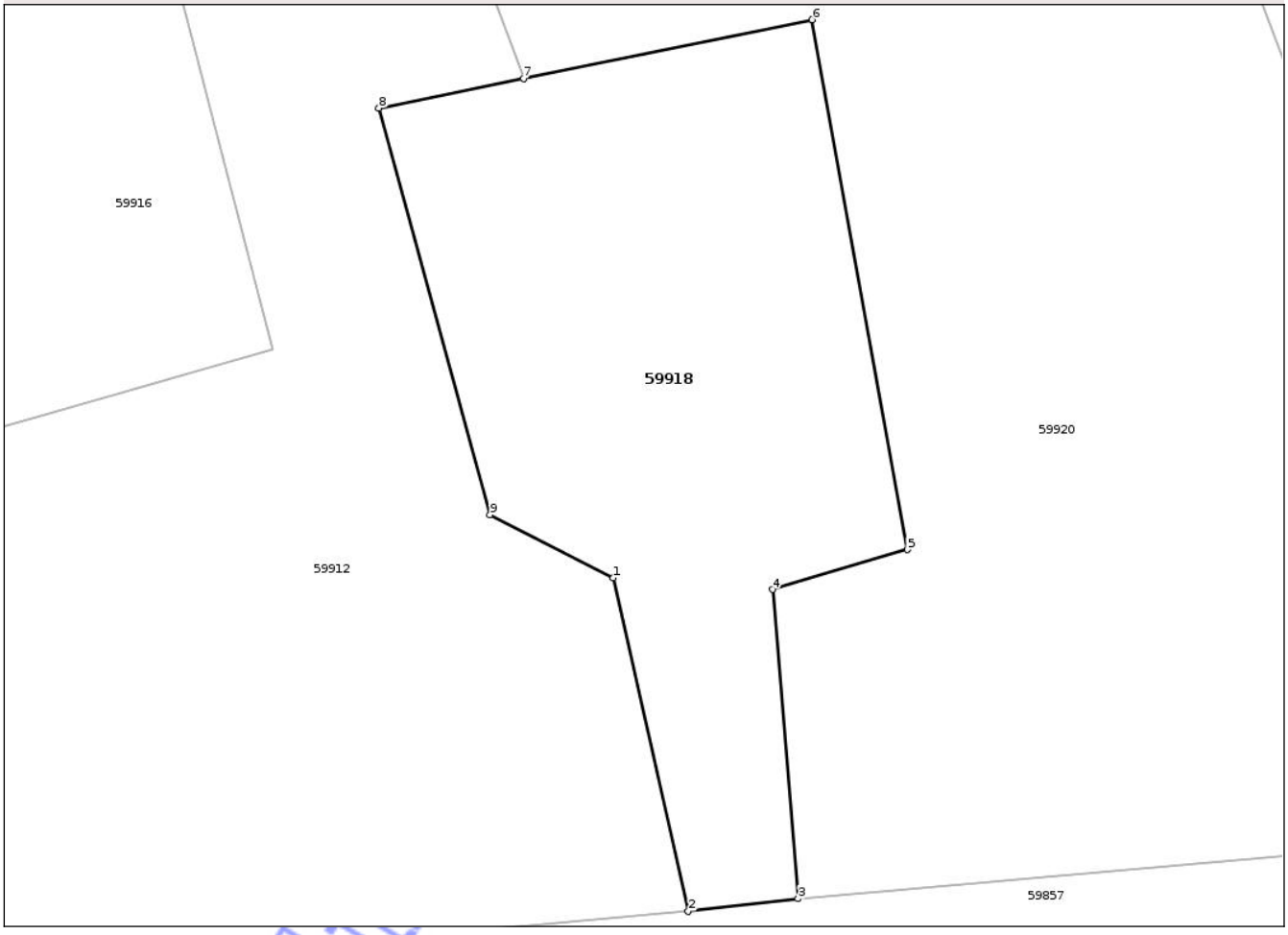

Date referitoare la teren

Crt	Categorie folosinţă	Intra vilan	Suprafaţa (mp)	Tarla	Parcelă	Nr. topo	Observaţii / Referinţe
1	curti constructii	NU	665	92	871	-	
2	drum	NU	133	92	871	-	

Lungime Segmente
1) Valorile lungimilor segmentelor sunt obţinute din proiecţie în plan.

Punct început	X / Y	Punct sfârşit	X / Y	Lungime segment (** (m)
1	544.314,803 310.020,731	2	544.318,966 310.002,263	18.931
2	544.318,966 310.002,263	3	544.325,049 310.002,965	6.123
3	544.325,049 310.002,965	4	544.323,625 310.020,084	17.178
4	544.323,625 310.020,084	5	544.331,092 310.022,298	7.788

Document care conţine date cu caracter personal, protejat de prevederile Regulamentului (UE) nr. 679/2016 şi Legii 190/2018

Punct început	X / Y	Punct sfârşit	X / Y	Lungime segment (** (m)
5	544.331,092 310.022,298	6	544.325,83 310.051,633	29.803
6	544.325,83 310.051,633	7	544.309,825 310.048,375	16.333
7	544.309,825 310.048,375	8	544.301,816 310.046,744	8.173
8	544.301,816 310.046,744	9	544.307,973 310.024,228	23.343
9	544.307,973 310.024,228	1	544.314,803 310.020,731	7.673

**** Lungimile segmentelor sunt determinate în planul de proiecţie Stereo 70 şi sunt rotunjite la 1 milimetru.**
***** Distanţa dintre puncte este formată din segmente cumulate ce sunt mai mici decât valoarea 1 milimetru.**

Neutilizabil in circuitul civil

DATE DESPRE IMOBILUL NR. 59919

Oficiul de Cadastru şi Publicitate Imobiliară TELEORMAN
Biroul de Cadastru şi Publicitate Imobiliară Videle

A. Partea I. Descrierea imobilului

TEREN Extravilan

Adresa: Jud. Teleorman

Nr. Crt	Nr cadastral Nr. topografic	Suprafaţa* (mp)	Observaţii / Referinţe
A1		21	Sector cadastral:15 Teren neimprejmuit;

B. Partea II. Proprietari şi acte

Inscrieri privitoare la dreptul de proprietate şi alte drepturi reale		Referinţe
/		
Act Normativ nr. 123, din 10/07/2012 emis de PARLAMENTUL ROMÂNIEI;		
B1	Intabulare, drept de PROPRIETATE, dobandit prin Lege, cota actuala 1/1, cota initiala 1/1	A1
	1) **STATUL ROMÂN**, CIF:9999999999999	
Act Administrativ nr. 6, din 20/06/2005 emis de MINISTERUL ECONOMIEI ȘI COMERȚULUI;		
B2	Intabulare, drept de CONCESIUNE, cota actuala 1/1, cota initiala 1/1	A1
	1) **DISTRIBUȚIE ENERGIE OLTENIA S.A.**, CIF:14491102	

C. Partea III. SARCINI .

Inscrieri privind dezmembramintele dreptului de proprietate, drepturi reale de garanţie şi sarcini	Referinţe
NU SUNT	

Neutilizabil în circuitul civil

Anexa Nr. 1 La Partea I

Teren

Nr cadastral	Suprafaţa (mp)*	Observaţii / Referinţe
	21	

* Suprafaţa este determinată in planul de proiecţie Stereo 70.

DETALII LINIARE IMOBIL

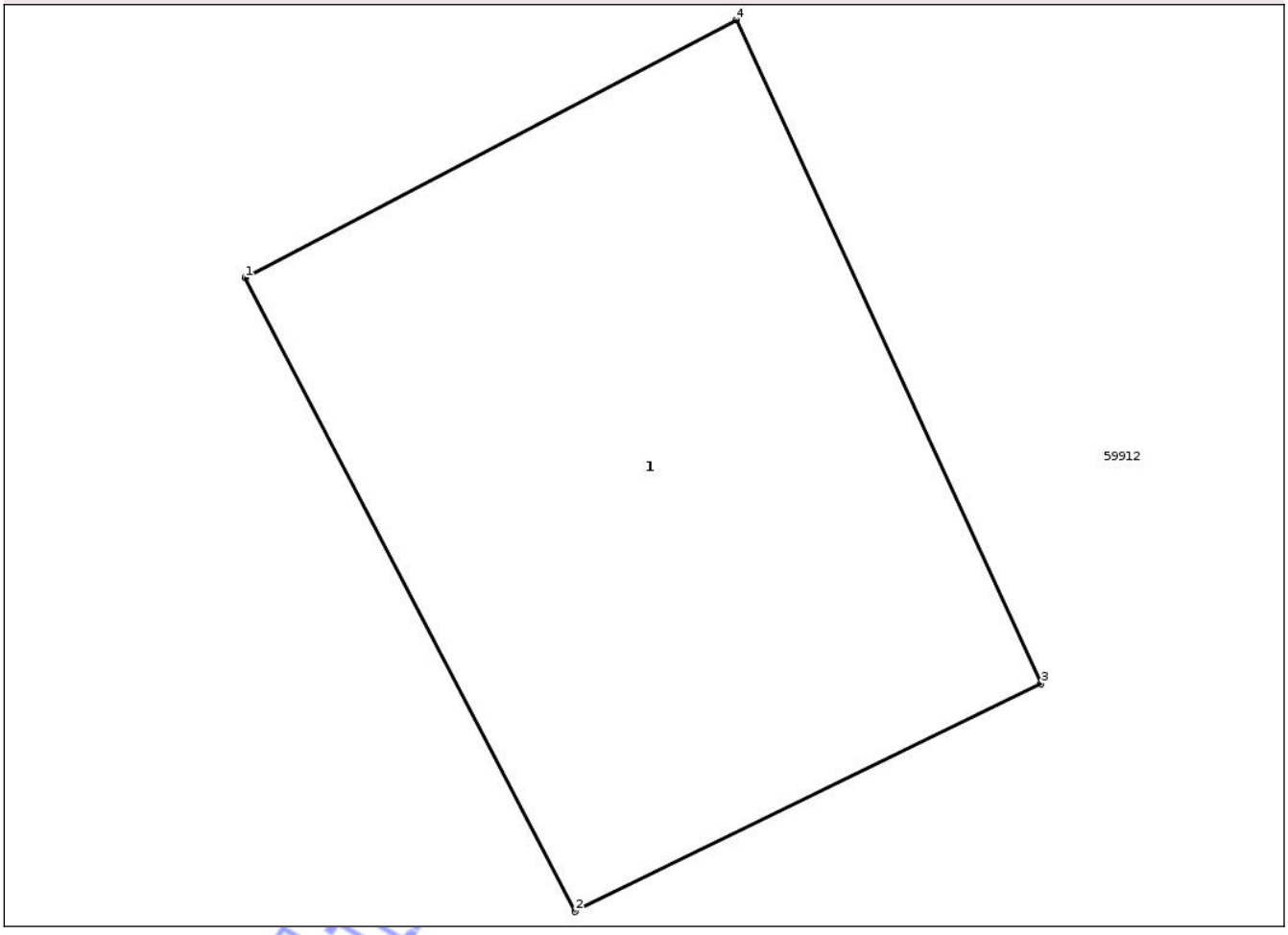

Date referitoare la teren

Crt	Categorie folosinţă	Intra vilan	Suprafaţa (mp)	Tarla	Parcelă	Nr. topo	Observaţii / Referinţe
1	curti constructii	NU	21	92	40/1	-	

Date referitoare la construcţii

Crt	Număr	Destinaţie construcţie	Supraf. (mp)	Situaţie juridică	Observaţii / Referinţe
A1.1		constructii industriale si edilitare	21	Fara acte	Nr. niveluri:1; S. construita la sol:21 mp; STALP

Lungime Segmente
1) Valorile lungimilor segmentelor sunt obţinute din proiecţie în plan.

Punct început	X / Y	Punct sfârşit	X / Y	Lungime segment (** (m)
1	544.230,141 310.172,541	2	544.232,565 310.167,89	5.245
2	544.232,565 310.167,89	3	544.235,989 310.169,561	3.81
3	544.235,989 310.169,561	4	544.233,752 310.174,435	5.363

Document care conţine date cu caracter personal, protejat de prevederile Regulamentului (UE) nr. 679/2016 şi Legii 190/2018

Punct început	X / Y	Punct sfârşit	X / Y	Lungime segment (** (m)
4	544.233,752 310.174,435	1	544.230,141 310.172,541	4.078

** Lungimile segmentelor sunt determinate în planul de proiecţie Stereo 70 şi sunt rotunjite la 1 milimetru.
*** Distanţa dintre puncte este formată din segmente cumulate ce sunt mai mici decât valoarea 1 milimetru.

Neutilizabil in circuitul civil

DATE DESPRE IMOBILUL NR. 59920

Oficiul de Cadastru şi Publicitate Imobiliară TELEORMAN
Biroul de Cadastru şi Publicitate Imobiliară Videle

A. Partea I. Descrierea imobilului

TEREN Extravilan

Adresa: Jud. Teleorman

Nr. Crt	Nr cadastral Nr. topografic	Suprafaţa* (mp)	Observaţii / Referinţe
A1		5.340	Sector cadastral:15 Teren neimprejmuit;

B. Partea II. Proprietari şi acte

Inscrieri privitoare la dreptul de proprietate şi alte drepturi reale		Referinţe
/		
Act Administrativ nr. 0902570, din 20/12/1996 emis de CJSDPAT TELEORMAN;		
B1	Intabulare, drept de PROPRIETATE, Legea 18/1991, dobandit prin Reconstituire, cota actuala 1/1, cota initiala 1/1	A1
	1) **MIHĂILĂ VOCHIŢOIU-PETRE**	

C. Partea III. SARCINI .

Inscrieri privind dezmembramintele dreptului de proprietate, drepturi reale de garanţie şi sarcini	Referinţe
NU SUNT	

Neutilizabil în circuitul civil

Anexa Nr. 1 La Partea I

Teren

Nr cadastral	Suprafaţa (mp)*	Observaţii / Referinţe
	5.340	

* Suprafaţa este determinată in planul de proiecţie Stereo 70.

DETALII LINIARE IMOBIL



Date referitoare la teren

Crt	Categorie folosinţă	Intra vilan	Suprafaţa (mp)	Tarla	Parcelă	Nr. topo	Observaţii / Referinţe
1	arabil	NU	5.340	92	41	-	

Lungime Segmente
1) Valorile lungimilor segmentelor sunt obţinute din proiecţie în plan.

Punct început	X / Y	Punct sfârşit	X / Y	Lungime segment (** (m)
1	544.325,049 310.002,965	2	544.367,664 310.006,672	42.776
2	544.367,664 310.006,672	3	544.329,04 310.111,79	111.989
3	544.329,04 310.111,79	4	544.300,8 310.101,65	30.005
4	544.300,8 310.101,65	5	544.290,66 310.129,89	30.005
5	544.290,66 310.129,89	6	544.300,48 310.133,41	10.432

Document care conţine date cu caracter personal, protejat de prevederile Regulamentului (UE) nr. 679/2016 şi Legii 190/2018

Punct început	X / Y	Punct sfârşit	X / Y	Lungime segment (** (m)
6	544.300,48 310.133,41	7	544.295,351 310.145,635	13.257
7	544.295,351 310.145,635	8	544.288,342 310.143,117	7.448
8	544.288,342 310.143,117	9	544.277,635 310.170,81	29.691
9	544.277,635 310.170,81	10	544.283,881 310.172,901	6.587
10	544.283,881 310.172,901	11	544.269,236 310.207,769	37.819
11	544.269,236 310.207,769	12	544.254,577 310.201,701	15.865
12	544.254,577 310.201,701	13	544.309,825 310.048,375	162.976
13	544.309,825 310.048,375	14	544.325,83 310.051,633	16.333
14	544.325,83 310.051,633	15	544.331,092 310.022,298	29.803
15	544.331,092 310.022,298	16	544.323,625 310.020,084	7.788
16	544.323,625 310.020,084	1	544.325,049 310.002,965	17.178

**** Lungimile segmentelor sunt determinate în planul de proiecţie Stereo 70 şi sunt rotunjite la 1 milimetru.**
***** Distanţa dintre puncte este formată din segmente cumulate ce sunt mai mici decât valoarea 1 milimetru.**

Neutilizabil în circuitul civil

DATE DESPRE IMOBILUL NR. 59921

Oficiul de Cadastru şi Publicitate Imobiliară TELEORMAN
Biroul de Cadastru şi Publicitate Imobiliară Videle

A. Partea I. Descrierea imobilului

Nr. CF vechi:940
Nr. cadastral vechi:1339

TEREN Extravilan

Adresa: Jud. Teleorman

Nr. Crt	Nr cadastral Nr. topografic	Suprafaţa* (mp)	Observaţii / Referinţe
A1	22871	829	Sector cadastral:15 Teren neimprejmuit; Sonda 3500

B. Partea II. Proprietari şi acte

Inscrieri privitoare la dreptul de proprietate şi alte drepturi reale		Referinţe
468 / 30/08/2004		
Act Administrativ nr. 8170, din 24/02/2003 emis de MINISTERUL INDUSTRIEI SI RESURSELOR;		
B1	Intabulare, drept de PROPRIETATE, dobandit prin Lege, cota actuala 1/1, cota initiala 1/1	A1
	1) **OMV PETROM SA**, CIF:1590082	
	OBSERVATII: (provenita din conversia CF 940)	

C. Partea III. SARCINI .

Inscrieri privind dezmembramintele dreptului de proprietate, drepturi reale de garanţie şi sarcini	Referinţe
NU SUNT	

Neutilizabil în circuitul civil

Anexa Nr. 1 La Partea I

Teren

Nr cadastral	Suprafaţa (mp)*	Observaţii / Referinţe
22871	829	Sonda 3500

* Suprafaţa este determinată in planul de proiecţie Stereo 70.

DETALII LINIARE IMOBIL

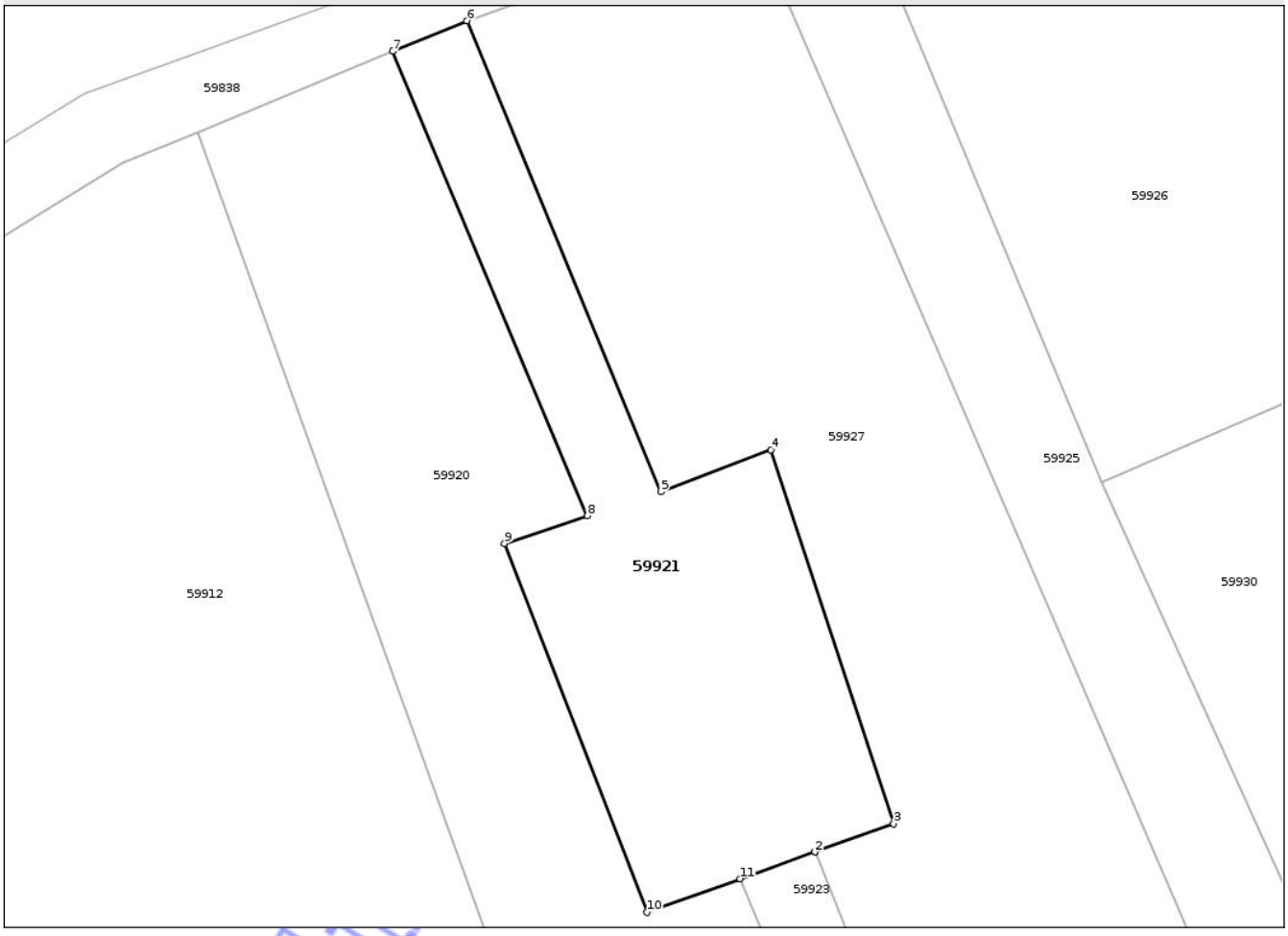

Date referitoare la teren

Crt	Categorie folosinţă	Intra vilan	Suprafaţa (mp)	Tarla	Parcelă	Nr. topo	Observaţii / Referinţe
1	curti constructii	NU	829	92	-	-	

Lungime Segmente
1) Valorile lungimilor segmentelor sunt obţinute din proiecţie în plan.

Punct început	X / Y	Punct sfârşit	X / Y	Lungime segment (** (m)
1	544.300,964 310.147,652	2	544.300,969 310.147,654	0.005
2	544.300,969 310.147,654	3	544.306,889 310.149,78	6.29
3	544.306,889 310.149,78	4	544.297,687 310.177,835	29.526
4	544.297,687 310.177,835	5	544.289,385 310.174,699	8.875
5	544.289,385 310.174,699	6	544.274,823 310.210,064	38.246

Document care conţine date cu caracter personal, protejat de prevederile Regulamentului (UE) nr. 679/2016 şi Legii 190/2018

Punct început	X / Y	Punct sfârşit	X / Y	Lungime segment (** (m)
6	544.274,823 310.210,064	7	544.269,236 310.207,769	6.04
7	544.269,236 310.207,769	8	544.283,881 310.172,901	37.819
8	544.283,881 310.172,901	9	544.277,635 310.170,81	6.587
9	544.277,635 310.170,81	10	544.288,342 310.143,117	29.691
10	544.288,342 310.143,117	11	544.295,351 310.145,635	7.448
11	544.295,351 310.145,635	1	544.300,964 310.147,652	5.964

**** Lungimile segmentelor sunt determinate în planul de proiecţie Stereo 70 şi sunt rotunjite la 1 milimetru.**
***** Distanţa dintre puncte este formată din segmente cumulate ce sunt mai mici decât valoarea 1 milimetru.**

Neutilizabil in circuitul civil

DATE DESPRE IMOBILUL NR. 59923

Oficiul de Cadastru şi Publicitate Imobiliară TELEORMAN
Biroul de Cadastru şi Publicitate Imobiliară Videle

A. Partea I. Descrierea imobilului

TEREN Extravilan

Adresa: Jud. Teleorman

Nr. Crt	Nr cadastral Nr. topografic	Suprafaţa* (mp)	Observaţii / Referinţe
A1	27569	978	Sector cadastral:15 Teren neimprejmuit; Sonda 2002 Videle Vest

B. Partea II. Proprietari şi acte

Inscrieri privitoare la dreptul de proprietate şi alte drepturi reale		Referinţe
38576 / 17/10/2023		
Act Administrativ nr. 8170, din 24/02/2003 emis de MINISTERUL INDUSTRIEI SI RESURSELOR (Certificat de atestare a dreptului de proprietate asupra terenurilor nr.; act administrativ nr Certificat de atestare fiscală nr. 1519 din 25.01.2022, emis de Primaria Videle);		
B1	Intabulare, drept de PROPRIETATE, dobandit prin Lege, cota actuala 1/1, cota initiala 1/1	A1
	1) **OMV PETROM SA**, CIF:1590082	

C. Partea III. SARCINI .

Inscrieri privind dezmembramintele dreptului de proprietate, drepturi reale de garanţie şi sarcini	Referinţe
NU SUNT	

Neutilizabil în circuitul civil

Anexa Nr. 1 La Partea I

Teren

Nr cadastral	Suprafaţa (mp)*	Observaţii / Referinţe
27569	978	Sonda 2002 Videle Vest

* Suprafaţa este determinată in planul de proiecţie Stereo 70.

DETALII LINIARE IMOBIL

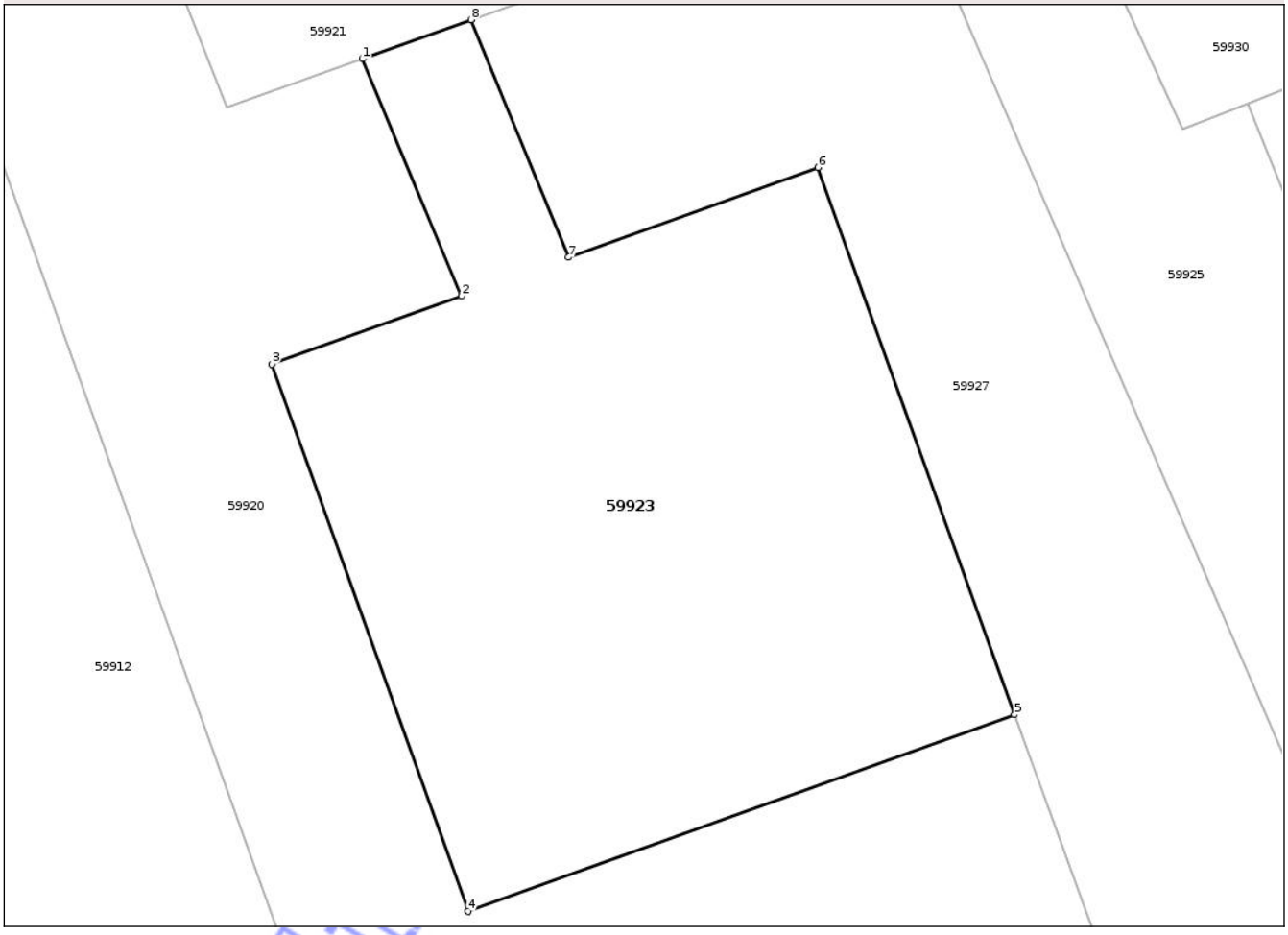

Date referitoare la teren

Crt	Categorie folosinţă	Intra vilan	Suprafaţa (mp)	Tarla	Parcelă	Nr. topo	Observaţii / Referinţe
1	curti constructii	NU	900	92	871	-	
2	drum	NU	78	92	871	-	

Lungime Segmente
1) Valorile lungimilor segmentelor sunt obţinute din proiecţie în plan.

Punct început	X / Y	Punct sfârşit	X / Y	Lungime segment (** (m)
1	544.295,351 310.145,635	2	544.300,48 310.133,41	13.257
2	544.300,48 310.133,41	3	544.290,66 310.129,89	10.432
3	544.290,66 310.129,89	4	544.300,8 310.101,65	30.005
4	544.300,8 310.101,65	5	544.329,04 310.111,79	30.005

Document care conţine date cu caracter personal, protejat de prevederile Regulamentului (UE) nr. 679/2016 şi Legii 190/2018

Punct început	X / Y	Punct sfârşit	X / Y	Lungime segment (** (m)
5	544.329,04 310.111,79	6	544.318,89 310.140,03	30.009
6	544.318,89 310.140,03	7	544.306,0 310.135,4	13.696
7	544.306,0 310.135,4	8	544.300,964 310.147,652	13.247
8	544.300,964 310.147,652	1	544.295,351 310.145,635	5.964

**** Lungimile segmentelor sunt determinate în planul de proiecţie Stereo 70 şi sunt rotunjite la 1 milimetru.**
***** Distanţa dintre puncte este formată din segmente cumulate ce sunt mai mici decât valoarea 1 milimetru.**

Neutilizabil in circuitul civil

DATE DESPRE IMOBILUL NR. 59924

Oficiul de Cadastru şi Publicitate Imobiliară TELEORMAN
Biroul de Cadastru şi Publicitate Imobiliară Videle

A. Partea I. Descrierea imobilului

TEREN Extravilan

Adresa: Jud. Teleorman

Nr. Crt	Nr cadastral Nr. topografic	Suprafaţa* (mp)	Observaţii / Referinţe
A1		Din acte: 5.102 Masurata: 2.916	Sector cadastral:15 Teren neimprejmuit;

B. Partea II. Proprietari şi acte

Inscrieri privitoare la dreptul de proprietate şi alte drepturi reale		Referinţe
/		
Act Administrativ nr. 9003158, din 25/07/2007 emis de CJSDPAT TELEORMAN;		
B1	Intabulare, drept de PROPRIETATE, Legea 18/1991, dobandit prin Reconstituire, cota actuala 1/1, cota initiala 1/1	A1
	1) **URSU I.A. PETRA**	

C. Partea III. SARCINI .

Inscrieri privind dezmembramintele dreptului de proprietate, drepturi reale de garanţie şi sarcini	Referinţe
NU SUNT	

Neutilizabil în circuitul civil

Anexa Nr. 1 La Partea I

Teren

Nr cadastral	Suprafaţa (mp)*	Observaţii / Referinţe
	Din acte: 5.102 Masurata: 2.916	

* Suprafaţa este determinată in planul de proiecţie Stereo 70.

DETALII LINIARE IMOBIL

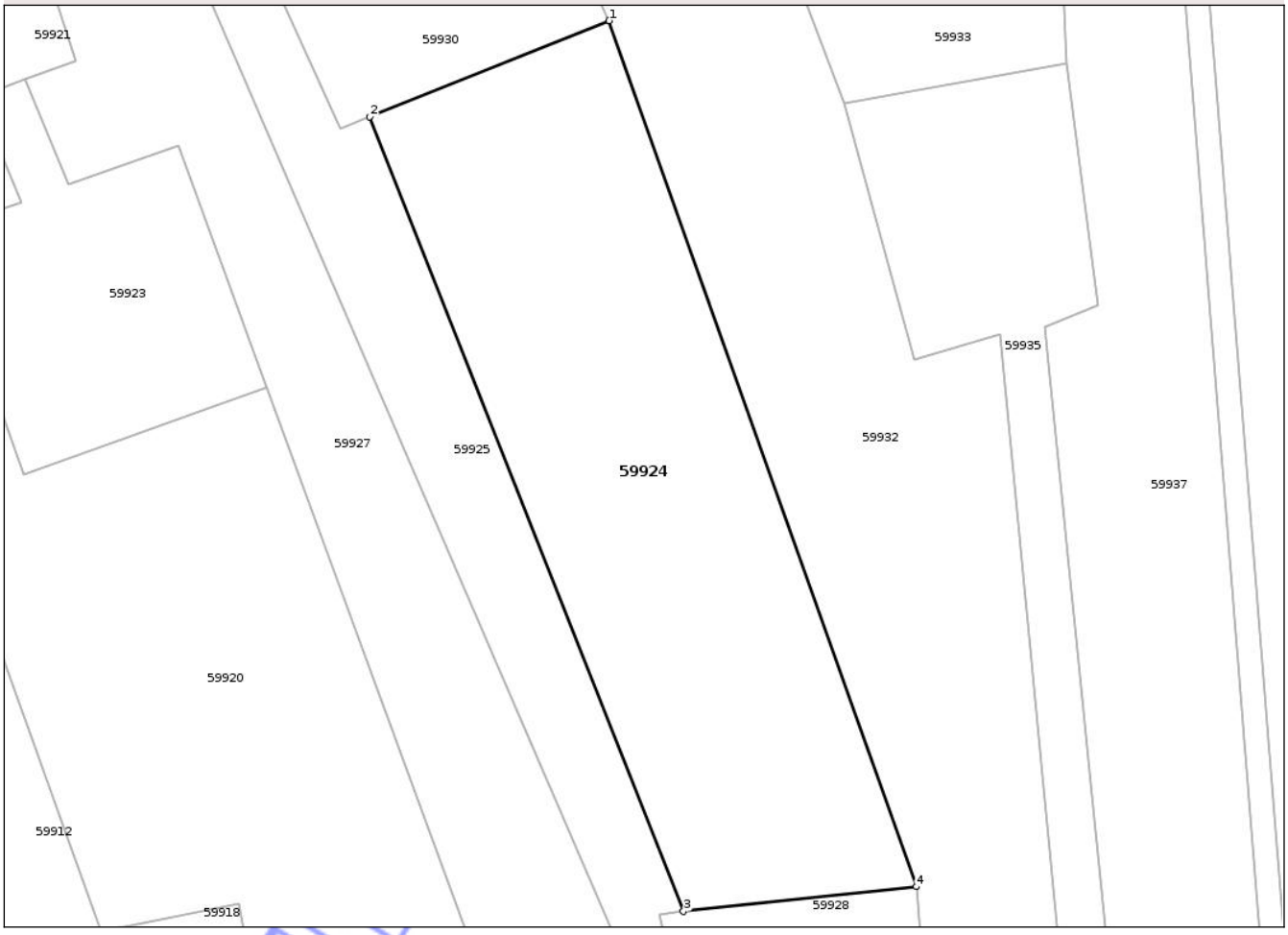

Date referitoare la teren

Crt	Categorie folosinţă	Intra vilan	Suprafaţa (mp)	Tarla	Parcelă	Nr. topo	Observaţii / Referinţe
1	arabil	NU	2.916	92	875/44	-	LOT1; Identic cu tarla 93; Imobilul este despărțit de sondă. Diferența de suprafață se regăsește la ID 59926 și ID 59929. ID 599924 (P875/44 LOT1 - 2916mp) + ID 59926 (P875/44 LOT2 - 1668mp) + ID 59929 (P875/44 LOT3 - 518mp) = 5102mp

Lungime Segmente

1) Valorile lungimilor segmentelor sunt obţinute din proiecţie în plan.

Punct început	X / Y	Punct sfârşit	X / Y	Lungime segment (** (m)
1	544.369,01 310.154,52	2	544.341,107 310.143,339	30.06
2	544.341,107 310.143,339	3	544.377,656 310.050,774	99.519
3	544.377,656 310.050,774	4	544.404,797 310.053,651	27.293

Document care conține date cu caracter personal, protejat de prevederile Regulamentului (UE) nr. 679/2016 și Legii 190/2018

Punct început	X / Y	Punct sfârşit	X / Y	Lungime segment (** (m)
4	544.404,797 310.053,651	1	544.369,01 310.154,52	107.029

** Lungimile segmentelor sunt determinate în planul de proiecţie Stereo 70 şi sunt rotunjite la 1 milimetru.
*** Distanţa dintre puncte este formată din segmente cumulate ce sunt mai mici decât valoarea 1 milimetru.

Neutilizabil in circuitul civil

DATE DESPRE IMOBILUL NR. 59925

Oficiul de Cadastru şi Publicitate Imobiliară TELEORMAN
Biroul de Cadastru şi Publicitate Imobiliară Videle

A. Partea I. Descrierea imobilului

TEREN Extravilan

Adresa: Jud. Teleorman

Nr. Crt	Nr cadastral Nr. topografic	Suprafaţa* (mp)	Observaţii / Referinţe
A1	23668	1.692	Sector cadastral:15 Teren neimprejmuit;

B. Partea II. Proprietari şi acte

Inscrieri privitoare la dreptul de proprietate şi alte drepturi reale		Referinţe
11406 / 20/10/2017		
Act Notarial nr. 82, din 09/05/2003 emis de BNP MIRELA EFRIM (act administrativ nr 09-00961 din 30.06.1994, emis de CJSDPAT TELEORMAN);		
B1	Intabulare, drept de PROPRIETATE,bun propriu, dobandit prin Succesiune, cota actuala 1/1, cota initiala 1/1	A1
	1) **GURAN PETRE**	
B2	Se transcrie din Registrul de Transcriptiuni si Inscriptiuni, sub nr. 9460/01.11.2016 actiunea civila privind hotarare care sa tina loc de act autentic ce face obiectul dosarului nr.3814/335/2016 pe rolul Judecatoriei Videle, avand ca reclamant pe SC HOLLEMAN GHIMIS AGRO SRL in contradictoriu cu GURAN PETRE	A1
20278 / 26/11/2021		
Hotarare Judecatoreasca nr. 1074, din 30/07/2019 emis de JUDECATORIA VIDELE (Sentinta civila nr. in dosar nr.1085/335/2019);		
B4	SE NOTEAZA SENTINTA CIVILA NR.1074/22.07.2019 CU OBIECT HOTARARE CARE SA TINA LOC DE ACT AUTENTIC - CE FACE OBIECTUL DOSARULUI NR.1085/335/2019 LA JUDECATORIA VIDELE, AVAND CA RECLAMANT PE SC HOLLEMAN GHIMIS AGRO SRL IN CONTRADICTORIU CU GURAN PETRE	A1

C. Partea III. SARCINI .

Inscrieri privind dezmembramintele dreptului de proprietate, drepturi reale de garanţie şi sarcini	Referinţe
NU SUNT	

Neutilizabil în circuitul civil

Anexa Nr. 1 La Partea I

Teren

Nr cadastral	Suprafaţa (mp)*	Observaţii / Referinţe
23668	1.692	

* Suprafaţa este determinată in planul de proiecţie Stereo 70.

DETALII LINIARE IMOBIL

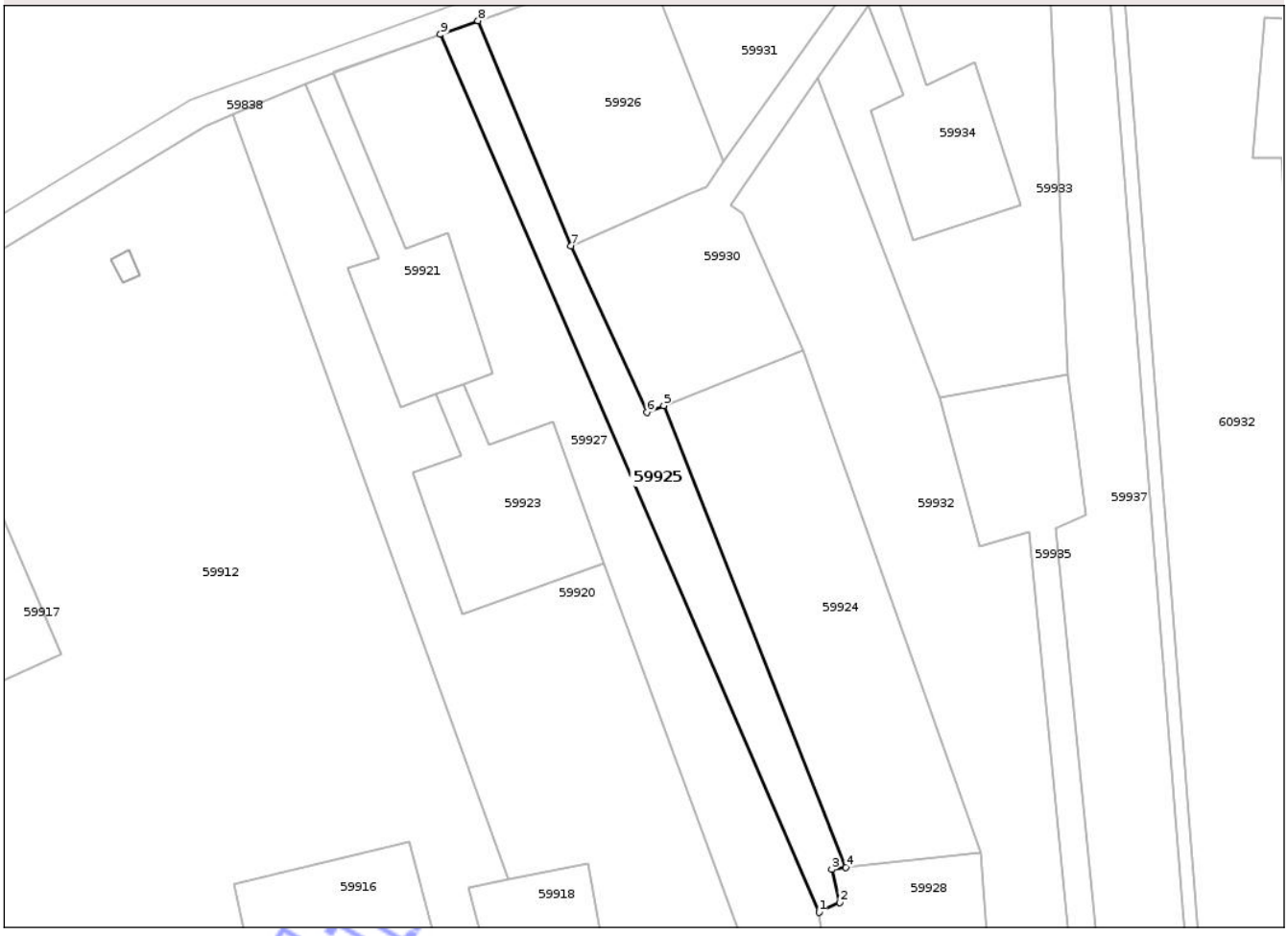

Date referitoare la teren

Crt	Categorie folosinţă	Intra vilan	Suprafaţa (mp)	Tarla	Parcelă	Nr. topo	Observaţii / Referinţe
1	arabil	NU	1.692	92	42	-	

Lungime Segmente
1) Valorile lungimilor segmentelor sunt obţinute din proiecţie în plan.

Punct început	X / Y	Punct sfârşit	X / Y	Lungime segment (** (m)
1	544.372,25 310.041,777	2	544.376,416 310.043,767	4.617
2	544.376,416 310.043,767	3	544.374,79 310.050,409	6.838
3	544.374,79 310.050,409	4	544.377,656 310.050,774	2.889
4	544.377,656 310.050,774	5	544.341,107 310.143,339	99.519
5	544.341,107 310.143,339	6	544.337,74 310.141,99	3.627

Document care conţine date cu caracter personal, protejat de prevederile Regulamentului (UE) nr. 679/2016 şi Legii 190/2018

Punct început	X / Y	Punct sfârşit	X / Y	Lungime segment (** (m)
6	544.337,74 310.141,99	7	544.322,52 310.175,37	36.686
7	544.322,52 310.175,37	8	544.303,831 310.220,467	48.816
8	544.303,831 310.220,467	9	544.296,268 310.217,755	8.035
9	544.296,268 310.217,755	1	544.372,25 310.041,777	191.681

** Lungimile segmentelor sunt determinate în planul de proiecţie Stereo 70 şi sunt rotunjite la 1 milimetru.
*** Distanţa dintre puncte este formată din segmente cumulate ce sunt mai mici decât valoarea 1 milimetru.

Neutilizabil in circuitul civil

DATE DESPRE IMOBILUL NR. 59926

Oficiul de Cadastru şi Publicitate Imobiliară TELEORMAN
Biroul de Cadastru şi Publicitate Imobiliară Videle

A. Partea I. Descrierea imobilului

TEREN Extravilan

Adresa: Jud. Teleorman

Nr. Crt	Nr cadastral Nr. topografic	Suprafaţa* (mp)	Observaţii / Referinţe
A1		Din acte: 5.102 Masurata: 1.668	Sector cadastral:15 Teren neimprejmuit;

B. Partea II. Proprietari şi acte

Inscrieri privitoare la dreptul de proprietate şi alte drepturi reale		Referinţe
/		
Act Administrativ nr. 9003158, din 25/07/2007 emis de CJSDPAT TELEORMAN;		
B1	Intabulare, drept de PROPRIETATE, Legea 18/1991, dobandit prin Reconstituire, cota actuala 1/1, cota initiala 1/1	A1
	1) **URSU I.A. PETRA**	

C. Partea III. SARCINI .

Inscrieri privind dezmembramintele dreptului de proprietate, drepturi reale de garanţie şi sarcini	Referinţe
NU SUNT	

Neutilizabil în circuitul civil

Anexa Nr. 1 La Partea I

Teren

Nr cadastral	Suprafaţa (mp)*	Observaţii / Referinţe
	Din acte: 5.102 Masurata: 1.668	

* Suprafaţa este determinată in planul de proiecţie Stereo 70.

DETALII LINIARE IMOBIL

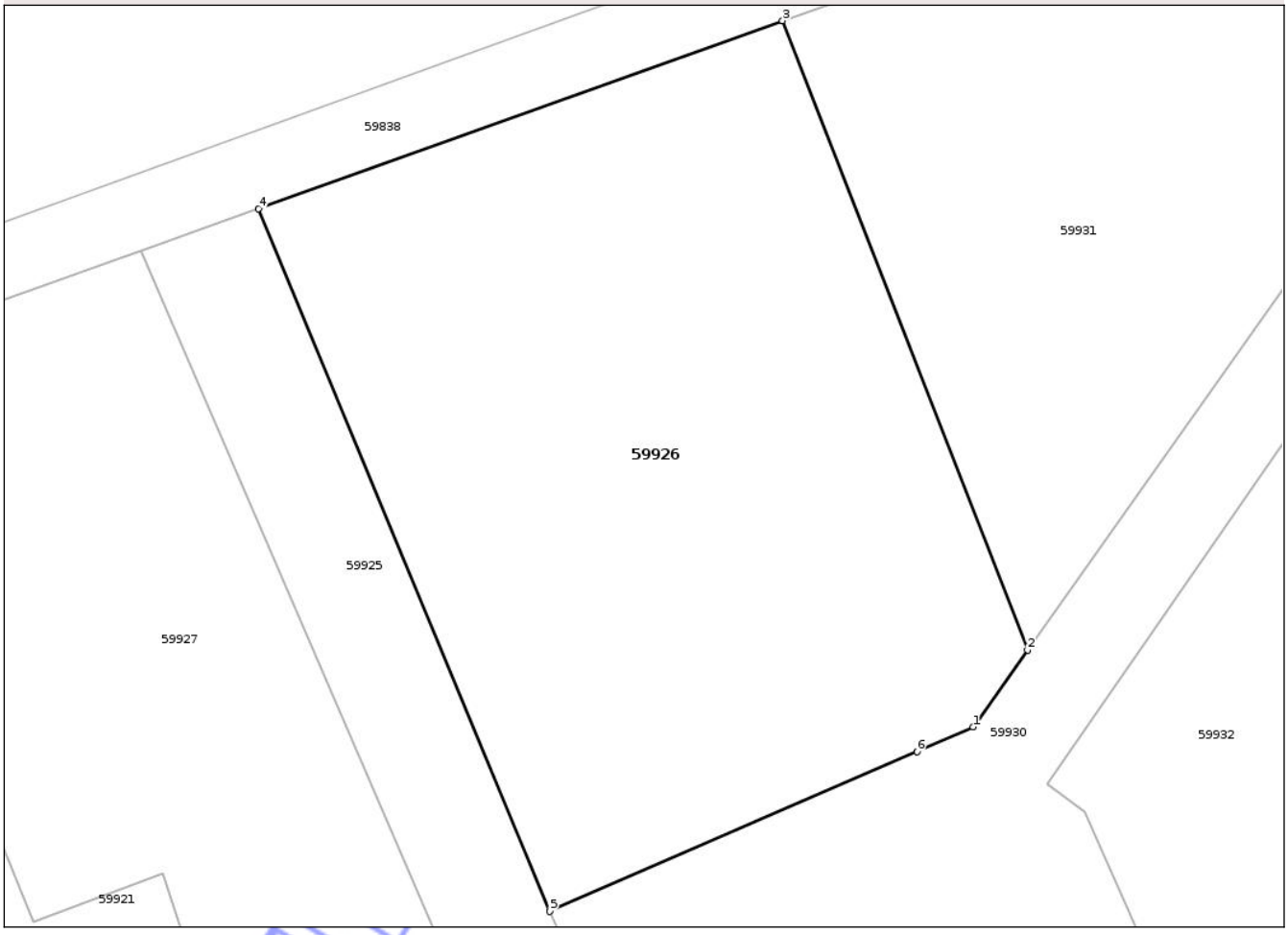

Date referitoare la teren

Crt	Categorie folosinţă	Intra vilan	Suprafaţa (mp)	Tarla	Parcelă	Nr. topo	Observaţii / Referinţe
1	arabil	NU	1.668	92	875/44	-	LOT2; Identic cu tarla 93; Imobilul este despărțit de sondă. Diferența de suprafață se regăsește la ID 59924 și ID 59929. ID 599924 (P875/44 LOT1 - 2916mp) + ID 59926 (P875/44 LOT2 - 1668mp) + ID 59929 (P875/44 LOT3 - 518mp) = 5102mp

Lungime Segmente

1) Valorile lungimilor segmentelor sunt obţinute din proiecţie în plan.

Punct început	X / Y	Punct sfârşit	X / Y	Lungime segment (** (m)
1	544.349,68 310.187,2	2	544.353,177 310.192,153	6.063
2	544.353,177 310.192,153	3	544.337,449 310.232,521	43.324
3	544.337,449 310.232,521	4	544.303,831 310.220,467	35.714

Document care conține date cu caracter personal, protejat de prevederile Regulamentului (UE) nr. 679/2016 și Legii 190/2018

Punct început	X / Y	Punct sfârşit	X / Y	Lungime segment (** (m)
4	544.303,831 310.220,467	5	544.322,52 310.175,37	48.816
5	544.322,52 310.175,37	6	544.346,081 310.185,632	25.699
6	544.346,081 310.185,632	1	544.349,68 310.187,2	3.926

**** Lungimile segmentelor sunt determinate în planul de proiecţie Stereo 70 şi sunt rotunjite la 1 milimetru.**
***** Distanţa dintre puncte este formată din segmente cumulate ce sunt mai mici decât valoarea 1 milimetru.**

Neutilizabil in circuitul civil

DATE DESPRE IMOBILUL NR. 59927

Oficiul de Cadastru şi Publicitate Imobiliară TELEORMAN
Biroul de Cadastru şi Publicitate Imobiliară Videle

A. Partea I. Descrierea imobilului

TEREN Extravilan

Adresa: Jud. Teleorman

Nr. Crt	Nr cadastral Nr. topografic	Suprafaţa* (mp)	Observaţii / Referinţe
A1		3.540	Sector cadastral:15 Teren neimprejmuit;

B. Partea II. Proprietari şi acte

Inscrieri privitoare la dreptul de proprietate şi alte drepturi reale		Referinţe
/		
Act Administrativ nr. 09-01742, din 27/07/1995 emis de CJSDPAT TELEORMAN;		
B1	Intabulare, drept de PROPRIETATE, Legea 18/1991, dobandit prin Reconstituire, cota actuala 1/1, cota initiala 1/1	A1
	1) **COSĂREAŢĂ Z. MARIN**	

C. Partea III. SARCINI .

Inscrieri privind dezmembramintele dreptului de proprietate, drepturi reale de garanţie şi sarcini	Referinţe
NU SUNT	

Neutilizabil în circuitul civil

Anexa Nr. 1 La Partea I

Teren

Nr cadastral	Suprafaţa (mp)*	Observaţii / Referinţe
	3.540	

* Suprafaţa este determinată in planul de proiecţie Stereo 70.

DETALII LINIARE IMOBIL



Date referitoare la teren

Crt	Categorie folosinţă	Intra vilan	Suprafaţa (mp)	Tarla	Parcelă	Nr. topo	Observaţii / Referinţe
1	arabil	NU	3.540	92	43	-	

Lungime Segmente

1) Valorile lungimilor segmentelor sunt obţinute din proiecţie în plan.

Punct început	X / Y	Punct sfârşit	X / Y	Lungime segment (** (m)
1	544.376,224 310.007,416	2	544.372,25 310.041,777	34.59
2	544.372,25 310.041,777	3	544.296,268 310.217,755	191.681
3	544.296,268 310.217,755	4	544.274,855 310.210,077	22.748
4	544.274,855 310.210,077	5	544.274,823 310.210,064	0.035
5	544.274,823 310.210,064	6	544.289,385 310.174,699	38.246

Document care conţine date cu caracter personal, protejat de prevederile Regulamentului (UE) nr. 679/2016 şi Legii 190/2018

Punct început	X / Y	Punct sfârşit	X / Y	Lungime segment (** (m)
6	544.289,385 310.174,699	7	544.297,687 310.177,835	8.875
7	544.297,687 310.177,835	8	544.306,889 310.149,78	29.526
8	544.306,889 310.149,78	9	544.300,969 310.147,654	6.29
9	544.300,969 310.147,654	10	544.300,964 310.147,652	0.005
10	544.300,964 310.147,652	11	544.306,0 310.135,4	13.247
11	544.306,0 310.135,4	12	544.318,89 310.140,03	13.696
12	544.318,89 310.140,03	13	544.329,04 310.111,79	30.009
13	544.329,04 310.111,79	14	544.367,664 310.006,672	111.989
14	544.367,664 310.006,672	1	544.376,224 310.007,416	8.592

**** Lungimile segmentelor sunt determinate în planul de proiecţie Stereo 70 şi sunt rotunjite la 1 milimetru.**
***** Distanţa dintre puncte este formată din segmente cumulate ce sunt mai mici decât valoarea 1 milimetru.**

Neutilizabil in circuitul civil

DATE DESPRE IMOBILUL NR. 59928

Oficiul de Cadastru şi Publicitate Imobiliară TELEORMAN
Biroul de Cadastru şi Publicitate Imobiliară Videle

A. Partea I. Descrierea imobilului

Nr. CF vechi:940
Nr. cadastral vechi:1174

TEREN Extravilan

Adresa: Jud. Teleorman

Nr. Crt	Nr cadastral Nr. topografic	Suprafaţa* (mp)	Observaţii / Referinţe
A1	22140	865	Sector cadastral:15 Teren neimprejmuit; Sonda 3410 Videle Vest

B. Partea II. Proprietari şi acte

Inscrieri privitoare la dreptul de proprietate şi alte drepturi reale		Referinţe
468 / 30/08/2004		
Act Administrativ nr. 8170, din 24/02/2003 emis de MINISTERUL INDUSTRIEI SI RESURSELOR (SERIA MO3 NR);		
B1	Intabulare, drept de PROPRIETATEcu titlu de drept atestare, dobandit prin Lege, cota actuala 1/1, cota initiala 1/1	A1
	1) **OMV PETROM SA**, CIF:1590082	
	OBSERVATII: (provenita din conversia CF 940)	

C. Partea III. SARCINI .

Inscrieri privind dezmembramintele dreptului de proprietate, drepturi reale de garanţie şi sarcini	Referinţe
NU SUNT	

Neutilizabil în circuitul civil

Anexa Nr. 1 La Partea I

Teren

Nr cadastral	Suprafaţa (mp)*	Observaţii / Referinţe
22140	865	Sonda 3410 Videle Vest

* Suprafaţa este determinată in planul de proiecţie Stereo 70.

DETALII LINIARE IMOBIL

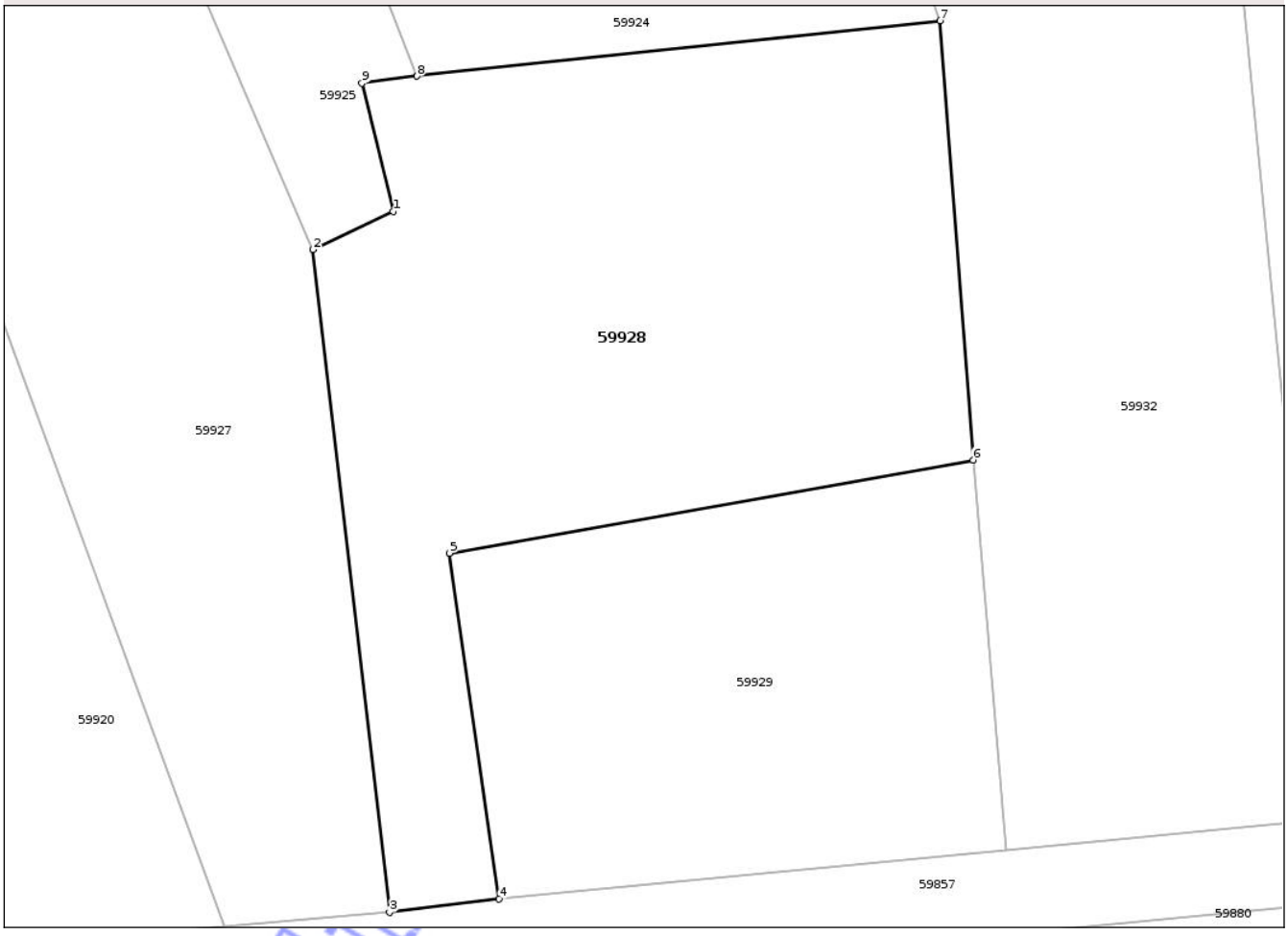

Date referitoare la teren

Crt	Categorie folosinţă	Intra vilan	Suprafaţa (mp)	Tarla	Parcelă	Nr. topo	Observaţii / Referinţe
1	curti constructii	NU	683	92	871	-	
2	drum	NU	182	92	871	-	

Lungime Segmente
1) Valorile lungimilor segmentelor sunt obţinute din proiecţie în plan.

Punct început	X / Y	Punct sfârşit	X / Y	Lungime segment (** (m)
1	544.376,416 310.043,767	2	544.372,25 310.041,777	4.617
2	544.372,25 310.041,777	3	544.376,224 310.007,416	34.59
3	544.376,224 310.007,416	4	544.381,91 310.008,119	5.729
4	544.381,91 310.008,119	5	544.379,328 310.026,045	18.111

Document care conţine date cu caracter personal, protejat de prevederile Regulamentului (UE) nr. 679/2016 şi Legii 190/2018

Punct început	X / Y	Punct sfârşit	X / Y	Lungime segment (** (m)
5	544.379,328 310.026,045	6	544.406,535 310.030,868	27.631
6	544.406,535 310.030,868	7	544.404,797 310.053,651	22.849
7	544.404,797 310.053,651	8	544.377,656 310.050,774	27.293
8	544.377,656 310.050,774	9	544.374,79 310.050,409	2.889
9	544.374,79 310.050,409	1	544.376,416 310.043,767	6.838

**** Lungimile segmentelor sunt determinate în planul de proiecţie Stereo 70 şi sunt rotunjite la 1 milimetru.**
***** Distanţa dintre puncte este formată din segmente cumulate ce sunt mai mici decât valoarea 1 milimetru.**

Neutilizabil in circuitul civil

DATE DESPRE IMOBILUL NR. 59929

Oficiul de Cadastru şi Publicitate Imobiliară TELEORMAN
Biroul de Cadastru şi Publicitate Imobiliară Videle

A. Partea I. Descrierea imobilului

TEREN Extravilan

Adresa: Jud. Teleorman

Nr. Crt	Nr cadastral Nr. topografic	Suprafaţa* (mp)	Observaţii / Referinţe
A1		Din acte: 5.102 Masurata: 518	Sector cadastral:15 Teren neimprejmuit;

B. Partea II. Proprietari şi acte

Inscrieri privitoare la dreptul de proprietate şi alte drepturi reale		Referinţe
/		
Act Administrativ nr. 9003158, din 25/07/2007 emis de CJSDPAT TELEORMAN;		
B1	Intabulare, drept de PROPRIETATE, Legea 18/1991, dobandit prin Reconstituire, cota actuala 1/1, cota initiala 1/1	A1
	1) **URSU I.A. PETRA**	

C. Partea III. SARCINI .

Inscrieri privind dezmembramintele dreptului de proprietate, drepturi reale de garanţie şi sarcini	Referinţe
NU SUNT	

Neutilizabil în circuitul civil

Anexa Nr. 1 La Partea I

Teren

Nr cadastral	Suprafaţa (mp)*	Observaţii / Referinţe
	Din acte: 5.102 Masurata: 518	

* Suprafaţa este determinată in planul de proiecţie Stereo 70.

DETALII LINIARE IMOBIL

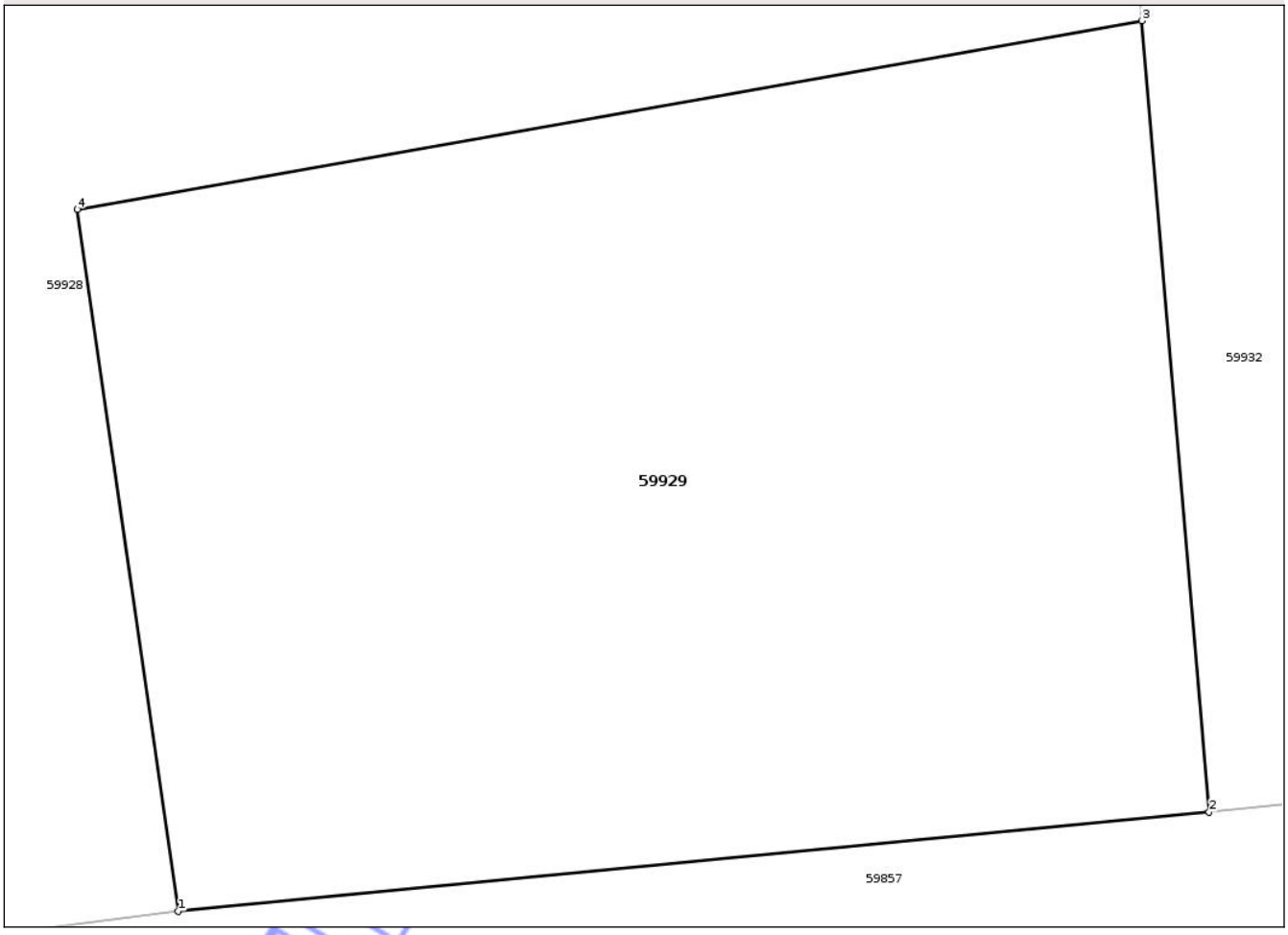

Date referitoare la teren

Crt	Categorie folosinţă	Intra vilan	Suprafaţa (mp)	Tarla	Parcelă	Nr. topo	Observaţii / Referinţe
1	arabil	NU	518	92	875/44	-	LOT3; Identic cu tarla 93; Imobilul este despărțit de sondă. Diferența de suprafață se regăsește la ID 59924 și ID 59926. ID 599924 (P875/44 LOT1 - 2916mp) + ID 59926 (P875/44 LOT2 - 1668mp) + ID 59929 (P875/44 LOT3 - 518mp) = 5102mp

Lungime Segmente

1) Valorile lungimilor segmentelor sunt obţinute din proiecţie în plan.

Punct început	X / Y	Punct sfârşit	X / Y	Lungime segment (** (m)
1	544.381,91 310.008,119	2	544.408,248 310.010,659	26.46
2	544.408,248 310.010,659	3	544.406,535 310.030,868	20.281
3	544.406,535 310.030,868	4	544.379,328 310.026,045	27.631

Document care conține date cu caracter personal, protejat de prevederile Regulamentului (UE) nr. 679/2016 și Legii 190/2018

Punct început	X / Y	Punct sfârşit	X / Y	Lungime segment (** (m)
4	544.379,328 310.026,045	1	544.381,91 310.008,119	18.111

** Lungimile segmentelor sunt determinate în planul de proiecţie Stereo 70 şi sunt rotunjite la 1 milimetru.
*** Distanţa dintre puncte este formată din segmente cumulate ce sunt mai mici decât valoarea 1 milimetru.

Neutilizabil in circuitul civil

DATE DESPRE IMOBILUL NR. 59930

Oficiul de Cadastru şi Publicitate Imobiliară TELEORMAN
Biroul de Cadastru şi Publicitate Imobiliară Videle

A. Partea I. Descrierea imobilului

Nr. CF vechi:940
Nr. cadastral vechi:1133

TEREN Extravilan

Adresa: Jud. Teleorman

Nr. Crt	Nr cadastral Nr. topografic	Suprafaţa* (mp)	Observaţii / Referinţe
A1	22994	1.529	Sector cadastral:15 Teren neimprejmuit;

B. Partea II. Proprietari şi acte

Inscrieri privitoare la dreptul de proprietate şi alte drepturi reale		Referinţe
468 / 30/08/2004		
Act Administrativ nr. 8170, din 24/02/2003 emis de MINISTERUL INDUSTRIEI SI RESURSELOR;		
B1	Intabulare, drept de PROPRIETATE, dobandit prin Lege, cota actuala 1/1, cota initiala 1/1	A1
	1) **OMV PETROM SA**, CIF:1590082	
	OBSERVATII: (provenita din conversia CF 940) (provenita din conversia CF 940)	

C. Partea III. SARCINI .

Inscrieri privind dezmembramintele dreptului de proprietate, drepturi reale de garanţie şi sarcini	Referinţe
NU SUNT	

Neutilizabil în circuitul civil

Anexa Nr. 1 La Partea I

Teren

Nr cadastral	Suprafaţa (mp)*	Observaţii / Referinţe
22994	1.529	

* Suprafaţa este determinată in planul de proiecţie Stereo 70.

DETALII LINIARE IMOBIL



Date referitoare la teren

Crt	Categorie folosinţă	Intra vilan	Suprafaţa (mp)	Tarla	Parcelă	Nr. topo	Observaţii / Referinţe
1	curti constructii	NU	1.240	92	871	-	Sondele 3824 Videle Vest si 3825 Bis Videle Vest
2	drum	NU	289	92	871	-	Sondele 3824 Videle Vest si 3825 Bis Videle Vest

Lungime Segmente

1) Valorile lungimilor segmentelor sunt obţinute din proiecţie în plan.

Punct început	X / Y	Punct sfârşit	X / Y	Lungime segment (** (m)
1	544.341,107 310.143,339	2	544.369,01 310.154,52	30.06
2	544.369,01 310.154,52	3	544.356,87 310.181,77	29.832
3	544.356,87 310.181,77	4	544.354,48 310.183,58	2.998
4	544.354,48 310.183,58	5	544.372,043 310.208,993	30.891

Document care conţine date cu caracter personal, protejat de prevederile Regulamentului (UE) nr. 679/2016 şi Legii 190/2018

Punct început	X / Y	Punct sfârşit	X / Y	Lungime segment (** (m)
5	544.372,043 310.208,993	6	544.382,08 310.223,516	17.654
6	544.382,08 310.223,516	7	544.379,601 310.229,581	6.552
7	544.379,601 310.229,581	8	544.353,177 310.192,153	45.816
8	544.353,177 310.192,153	9	544.349,68 310.187,2	6.063
9	544.349,68 310.187,2	10	544.346,081 310.185,632	3.926
10	544.346,081 310.185,632	11	544.322,52 310.175,37	25.699
11	544.322,52 310.175,37	12	544.337,74 310.141,99	36.686
12	544.337,74 310.141,99	1	544.341,107 310.143,339	3.627

**** Lungimile segmentelor sunt determinate în planul de proiecţie Stereo 70 şi sunt rotunjite la 1 milimetru.**
***** Distanţa dintre puncte este formată din segmente cumulate ce sunt mai mici decât valoarea 1 milimetru.**

Neutilizabil in circuitul civil

DATE DESPRE IMOBILUL NR. 59931

Oficiul de Cadastru şi Publicitate Imobiliară TELEORMAN
Biroul de Cadastru şi Publicitate Imobiliară Videle

A. Partea I. Descrierea imobilului

TEREN Extravilan

Adresa: Jud. Teleorman

Nr. Crt	Nr cadastral Nr. topografic	Suprafaţa* (mp)	Observaţii / Referinţe
A1		Din acte: 5.300 Masurata: 1.160	Sector cadastral:15 Teren neimprejmuit;

B. Partea II. Proprietari şi acte

Inscrieri privitoare la dreptul de proprietate şi alte drepturi reale		Referinţe
/		
Act Administrativ nr. 09-01323, din 15/03/1995 emis de CJSDPAT TELEORMAN;		
B1	Intabulare, drept de PROPRIETATE, Legea 18/1991, dobandit prin Reconstituire, cota actuala 1/1, cota initiala 1/1	A1
	1) **STOCHIŢA PETRA**	

C. Partea III. SARCINI .

Inscrieri privind dezmembramintele dreptului de proprietate, drepturi reale de garanţie şi sarcini	Referinţe
NU SUNT	

Neutilizabil în circuitul civil

Anexa Nr. 1 La Partea I

Teren

Nr cadastral	Suprafaţa (mp)*	Observaţii / Referinţe
	Din acte: 5.300 Masurata: 1.160	

* Suprafaţa este determinată in planul de proiecţie Stereo 70.

DETALII LINIARE IMOBIL

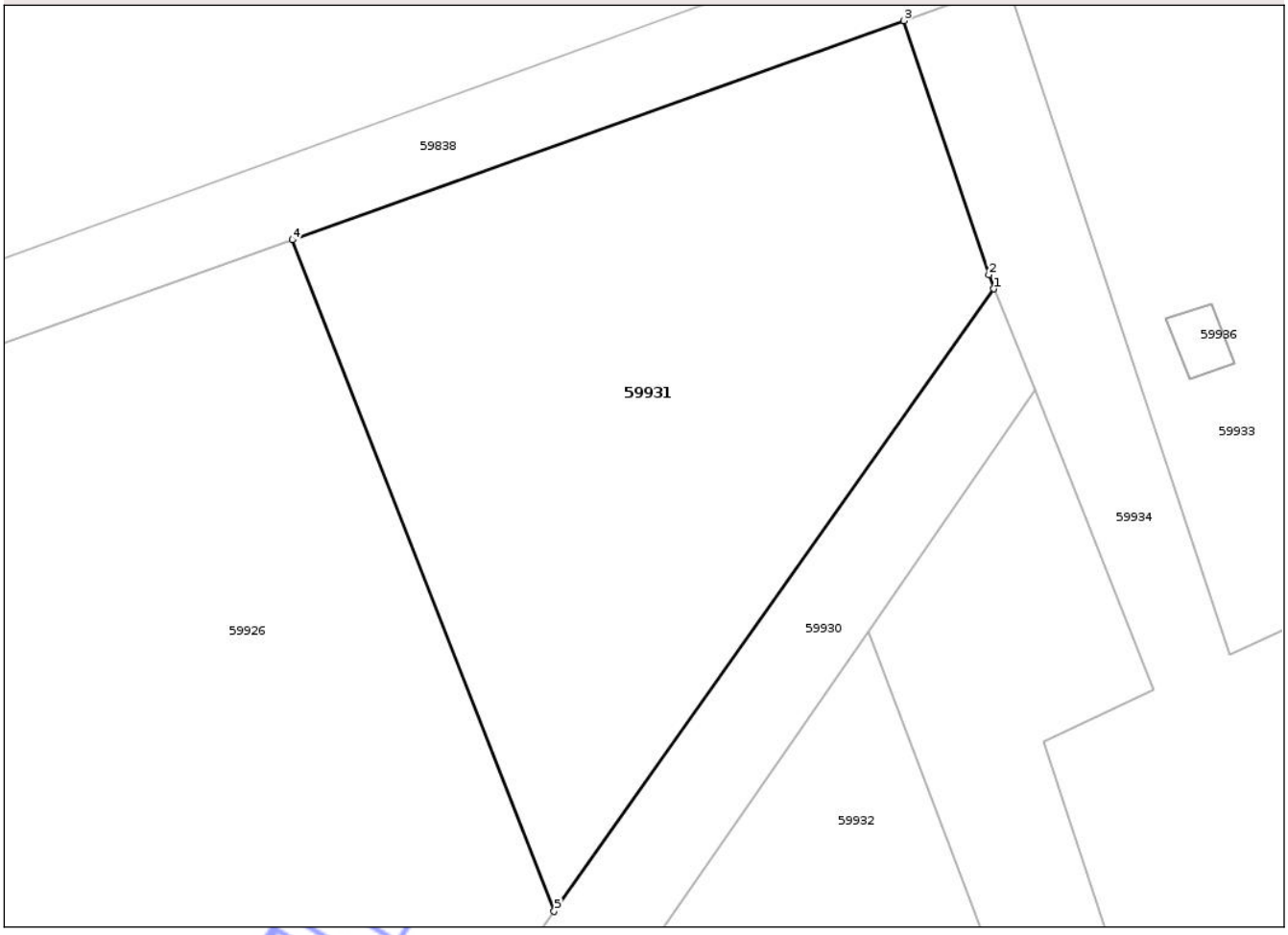

Date referitoare la teren

Crt	Categorie folosinţă	Intra vilan	Suprafaţa (mp)	Tarla	Parcelă	Nr. topo	Observaţii / Referinţe
1	arabil	NU	1.160	92	45	-	LOT1; Imobilul este despărțit de sondă. Diferența de suprafață se regăsește la ID 59932. ID 59931 (P45 LOT1 - 1160mp) + ID 59931 (P45 LOT2 - 4140mp) = 5300mp

Lungime Segmente

1) Valorile lungimilor segmentelor sunt obţinute din proiecţie în plan.

Punct început	X / Y	Punct sfârşit	X / Y	Lungime segment (** (m)
1	544.379,601 310.229,581	2	544.379,316 310.230,435	0.9
2	544.379,316 310.230,435	3	544.374,211 310.245,702	16.098
3	544.374,211 310.245,702	4	544.337,449 310.232,521	39.054

Document care conține date cu caracter personal, protejat de prevederile Regulamentului (UE) nr. 679/2016 și Legii 190/2018

Punct început	X / Y	Punct sfârşit	X / Y	Lungime segment (** (m)
4	544.337,449 310.232,521	5	544.353,177 310.192,153	43.324
5	544.353,177 310.192,153	1	544.379,601 310.229,581	45.816

**** Lungimile segmentelor sunt determinate în planul de proiecţie Stereo 70 şi sunt rotunjite la 1 milimetru.**
***** Distanţa dintre puncte este formată din segmente cumulate ce sunt mai mici decât valoarea 1 milimetru.**

Neutilizabil in circuitul civil

DATE DESPRE IMOBILUL NR. 59932

Oficiul de Cadastru şi Publicitate Imobiliară TELEORMAN
Biroul de Cadastru şi Publicitate Imobiliară Videle

A. Partea I. Descrierea imobilului

TEREN Extravilan

Adresa: Jud. Teleorman

Nr. Crt	Nr cadastral Nr. topografic	Suprafaţa* (mp)	Observaţii / Referinţe
A1		Din acte: 5.300 Masurata: 4.140	Sector cadastral:15 Teren neimprejmuit;

B. Partea II. Proprietari şi acte

Inscrieri privitoare la dreptul de proprietate şi alte drepturi reale		Referinţe
/		
Act Administrativ nr. 09-01323, din 15/03/1995 emis de CJSDPAT TELEORMAN;		
B1	Intabulare, drept de PROPRIETATE, Legea 18/1991, dobandit prin Reconstituire, cota actuala 1/1, cota initiala 1/1	A1
	1) **STOCHIŢA PETRA**	

C. Partea III. SARCINI .

Inscrieri privind dezmembramintele dreptului de proprietate, drepturi reale de garanţie şi sarcini	Referinţe
NU SUNT	

Neutilizabil în circuitul civil

Anexa Nr. 1 La Partea I

Teren

Nr cadastral	Suprafaţa (mp)*	Observaţii / Referinţe
	Din acte: 5.300 Masurata: 4.140	

* Suprafaţa este determinată in planul de proiecţie Stereo 70.

DETALII LINIARE IMOBIL



Date referitoare la teren

Crt	Categorie folosinţă	Intra vilan	Suprafaţa (mp)	Tarla	Parcelă	Nr. topo	Observaţii / Referinţe
1	arabil	NU	4.140	92	45	-	LOT2; Imobilul este despărțit de sondă. Diferența de suprafață se regăsește la ID 59931. ID 59931 (P45 LOT1 - 1160mp) + ID 59931 (P45 LOT2 - 4140mp) = 5300mp

Lungime Segmente

1) Valorile lungimilor segmentelor sunt obţinute din proiecţie în plan.

Punct început	X / Y	Punct sfârşit	X / Y	Lungime segment (** (m)
1	544.424,67 310.012,242	2	544.414,515 310.117,997	106.241
2	544.414,515 310.117,997	3	544.404,578 310.115,047	10.366
3	544.404,578 310.115,047	4	544.396,431 310.144,842	30.889

Document care conține date cu caracter personal, protejat de prevederile Regulamentului (UE) nr. 679/2016 și Legii 190/2018

Punct început	X / Y	Punct sfârşit	X / Y	Lungime segment (** (m)
4	544.396,431 310.144,842	5	544.372,043 310.208,993	68.63
5	544.372,043 310.208,993	6	544.354,48 310.183,58	30.891
6	544.354,48 310.183,58	7	544.356,87 310.181,77	2.998
7	544.356,87 310.181,77	8	544.369,01 310.154,52	29.832
8	544.369,01 310.154,52	9	544.404,797 310.053,651	107.029
9	544.404,797 310.053,651	10	544.406,535 310.030,868	22.849
10	544.406,535 310.030,868	11	544.408,248 310.010,659	20.281
11	544.408,248 310.010,659	1	544.424,67 310.012,242	16.498

**** Lungimile segmentelor sunt determinate în planul de proiecţie Stereo 70 şi sunt rotunjite la 1 milimetru.**
***** Distanţa dintre puncte este formată din segmente cumulate ce sunt mai mici decât valoarea 1 milimetru.**

Neutilizabil in circuitul civil

DATE DESPRE IMOBILUL NR. 59933

Oficiul de Cadastru şi Publicitate Imobiliară TELEORMAN
Biroul de Cadastru şi Publicitate Imobiliară Videle

A. Partea I. Descrierea imobilului

TEREN Extravilan

Adresa: Jud. Teleorman

Nr. Crt	Nr cadastral Nr. topografic	Suprafaţa* (mp)	Observaţii / Referinţe
A1		3.200	Sector cadastral:15 Teren neimprejmuit;

B. Partea II. Proprietari şi acte

Inscrieri privitoare la dreptul de proprietate şi alte drepturi reale		Referinţe
/		
Act Administrativ nr. 09-01079, din 30/09/1994 emis de CJSDPAT TELEORMAN;		
B1	Intabulare, drept de PROPRIETATE, Legea 18/1991, dobandit prin Reconstituire, cota actuala 1/1, cota initiala 1/1	A1
	1) **SPIRIDON ZAMFIRA** 2) **SPIRIDON MARIN**	

C. Partea III. SARCINI .

Inscrieri privind dezmembramintele dreptului de proprietate, drepturi reale de garanţie şi sarcini	Referinţe
NU SUNT	

Neutilizabil în circuitul civil

Anexa Nr. 1 La Partea I

Teren

Nr cadastral	Suprafaţa (mp)*	Observaţii / Referinţe
	3.200	

* Suprafaţa este determinată in planul de proiecţie Stereo 70.

DETALII LINIARE IMOBIL



Date referitoare la teren

Crt	Categorie folosinţă	Intra vilan	Suprafaţa (mp)	Tarla	Parcelă	Nr. topo	Observaţii / Referinţe
1	arabil	NU	3.200	92	46	-	

Lungime Segmente
1) Valorile lungimilor segmentelor sunt obţinute din proiecţie în plan.

Punct început	X / Y	Punct sfârşit	X / Y	Lungime segment (** (m)
1	544.422,262 310.149,584	2	544.416,873 310.260,809	111.355
2	544.416,873 310.260,809	3	544.380,426 310.247,923	38.658
3	544.380,426 310.247,923	4	544.393,811 310.207,597	42.489
4	544.393,811 310.207,597	5	544.403,481 310.212,03	10.638
5	544.403,481 310.212,03	6	544.412,652 310.183,586	29.886

Document care conţine date cu caracter personal, protejat de prevederile Regulamentului (UE) nr. 679/2016 şi Legii 190/2018

Punct început	X / Y	Punct sfârşit	X / Y	Lungime segment (** (m)
6	544.412,652 310.183,586	7	544.391,107 310.176,548	22.665
7	544.391,107 310.176,548	8	544.382,595 310.202,32	27.141
8	544.382,595 310.202,32	9	544.389,22 310.205,493	7.346
9	544.389,22 310.205,493	10	544.382,08 310.223,516	19.386
10	544.382,08 310.223,516	11	544.372,043 310.208,993	17.654
11	544.372,043 310.208,993	12	544.396,431 310.144,842	68.63
12	544.396,431 310.144,842	13	544.422,262 310.149,584	26.263
13	544.422,262 310.149,584	14	544.389,941 310.227,805	84.636
14	544.389,941 310.227,805	15	544.392,69 310.228,673	2.883
15	544.392,69 310.228,673	16	544.394,108 310.225,074	3.868
16	544.394,108 310.225,074	17	544.391,371 310.224,179	2.88
17	544.391,371 310.224,179	1	544.389,941 310.227,805	3.898

** Lungimile segmentelor sunt determinate în planul de proiecţie Stereo 70 şi sunt rotunjite la 1 milimetru.
*** Distanţa dintre puncte este formată din segmente cumulate ce sunt mai mici decât valoarea 1 milimetru.

Neutilizabil în circuitul civil

DATE DESPRE IMOBILUL NR. 59934

Oficiul de Cadastru şi Publicitate Imobiliară TELEORMAN
Biroul de Cadastru şi Publicitate Imobiliară Videle

A. Partea I. Descrierea imobilului

Nr. CF vechi:940
Nr. cadastral vechi:1340

TEREN Extravilan

Adresa: Jud. Teleorman

Nr. Crt	Nr cadastral Nr. topografic	Suprafaţa* (mp)	Observaţii / Referinţe
A1	22872	910	Sector cadastral:15 Teren neimprejmuit; Sonda 3501 Videle Vest

B. Partea II. Proprietari şi acte

Inscrieri privitoare la dreptul de proprietate şi alte drepturi reale		Referinţe
468 / 30/08/2004		
Act Administrativ nr. 8170, din 24/02/2003 emis de MINISTERUL INDUSTRIEI SI RESURSELOR;		
B1	Intabulare, drept de PROPRIETATE, dobandit prin Lege, cota actuala 1/1, cota initiala 1/1	A1
	1) **OMV PETROM SA**, CIF:1590082	
	OBSERVATII: (provenita din conversia CF 940)	

C. Partea III. SARCINI .

Inscrieri privind dezmembramintele dreptului de proprietate, drepturi reale de garanţie şi sarcini	Referinţe
NU SUNT	

Neutilizabil în circuitul civil

Anexa Nr. 1 La Partea I

Teren

Nr cadastral	Suprafaţa (mp)*	Observaţii / Referinţe
22872	910	Sonda 3501 Videle Vest

* Suprafaţa este determinată in planul de proiecţie Stereo 70.

DETALII LINIARE IMOBIL

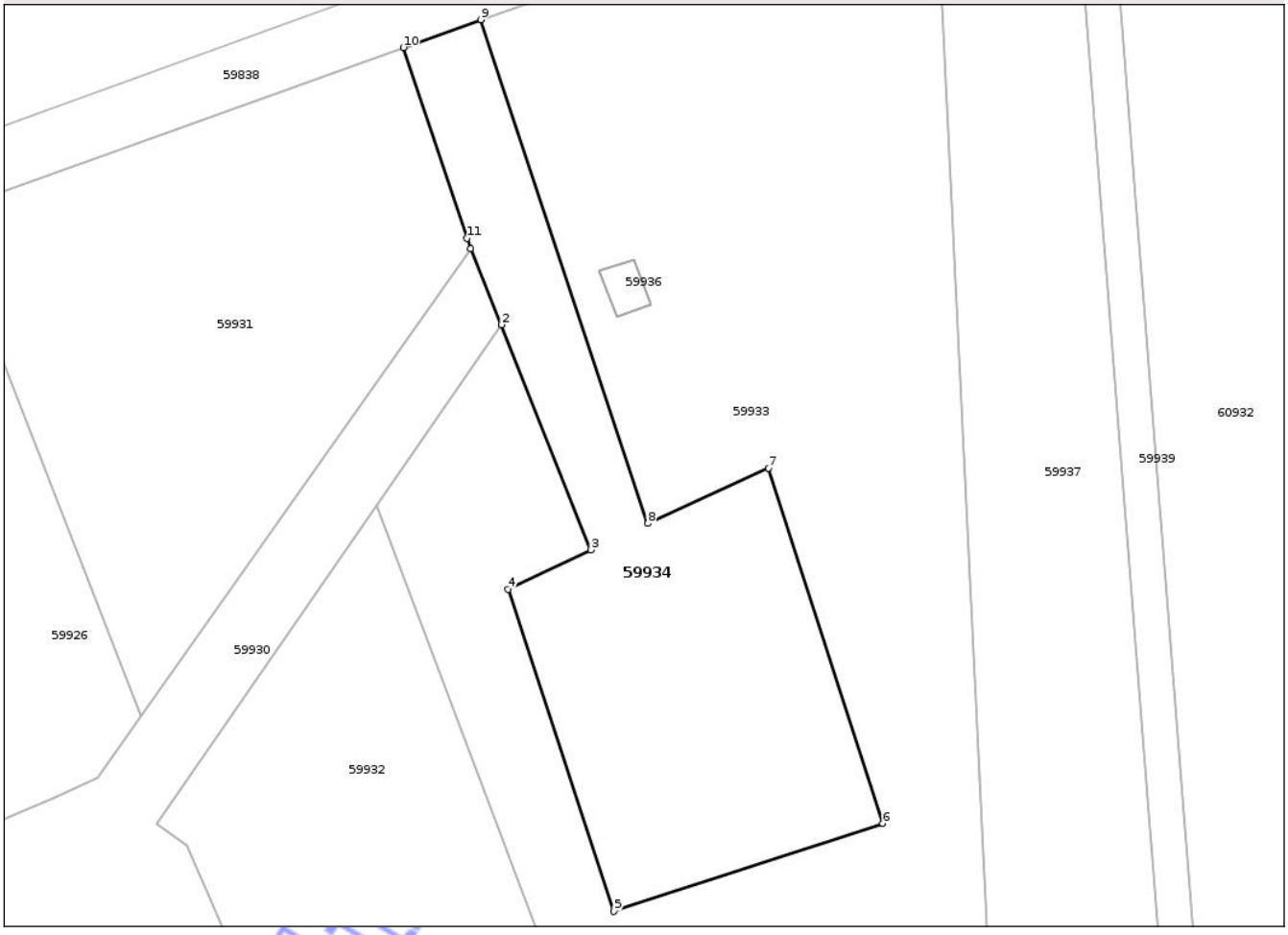

Date referitoare la teren

Crt	Categorie folosinţă	Intra vilan	Suprafaţa (mp)	Tarla	Parcelă	Nr. topo	Observaţii / Referinţe
1	curti constructii	NU	910	92	-	-	

Lungime Segmente

1) Valorile lungimilor segmentelor sunt obţinute din proiecţie în plan.

Punct început	X / Y	Punct sfârşit	X / Y	Lungime segment (** (m)
1	544.379,601 310.229,581	2	544.382,08 310.223,516	6.552
2	544.382,08 310.223,516	3	544.389,22 310.205,493	19.386
3	544.389,22 310.205,493	4	544.382,595 310.202,32	7.346
4	544.382,595 310.202,32	5	544.391,107 310.176,548	27.141
5	544.391,107 310.176,548	6	544.412,652 310.183,586	22.665

Document care conţine date cu caracter personal, protejat de prevederile Regulamentului (UE) nr. 679/2016 şi Legii 190/2018

Punct început	X / Y	Punct sfârşit	X / Y	Lungime segment (** (m)
6	544.412,652 310.183,586	7	544.403,481 310.212,03	29.886
7	544.403,481 310.212,03	8	544.393,811 310.207,597	10.638
8	544.393,811 310.207,597	9	544.380,426 310.247,923	42.489
9	544.380,426 310.247,923	10	544.374,211 310.245,702	6.6
10	544.374,211 310.245,702	11	544.379,316 310.230,435	16.098
11	544.379,316 310.230,435	1	544.379,601 310.229,581	0.9

**** Lungimile segmentelor sunt determinate în planul de proiecţie Stereo 70 şi sunt rotunjite la 1 milimetru.**
***** Distanţa dintre puncte este formată din segmente cumulate ce sunt mai mici decât valoarea 1 milimetru.**

Neutilizabil in circuitul civil

DATE DESPRE IMOBILUL NR. 59935

Oficiul de Cadastru şi Publicitate Imobiliară TELEORMAN
Biroul de Cadastru şi Publicitate Imobiliară Videle

A. Partea I. Descrierea imobilului

Nr. CF vechi:940
Nr. cadastral vechi:1336

TEREN Extravilan

Adresa: Jud. Teleorman

Nr. Crt	Nr cadastral Nr. topografic	Suprafaţa* (mp)	Observaţii / Referinţe
A1	22870	1.313	Sector cadastral:15 Teren neimprejmuit; Sonda 3498

B. Partea II. Proprietari şi acte

Inscrieri privitoare la dreptul de proprietate şi alte drepturi reale		Referinţe
468 / 30/08/2004		
Act Administrativ nr. 8170, din 24/02/2003 emis de MINISTERUL INDUSTRIEI SI RESURSELOR;		
B1	Intabulare, drept de PROPRIETATE, dobandit prin Lege, cota actuala 1/1, cota initiala 1/1	A1
	1) **OMV PETROM SA**, CIF:1590082	
	OBSERVATII: (provenita din conversia CF 940)	
15716 / 29/09/2022		
Hotarare Judecatoreasca nr. 54079, din 09/12/2004 emis de TRIBUNALUL BUCURESTI (INCHEIEREA NR-DOSAR NR. 328279/2004. HOTARARE ; act administrativ nr CERTIFICAT INREGISTRARE MENTIUNI NR.328279 din 29.09.2022, emis de ORC TRIBUNALUL BUCURESTI;act administrativ nr CERTIFICAT INREGISTRARE MENTIUNI NR.536643 din 13.11.2009, emis de ORC TRIBUNALUL BUCURESTI;act administrativ nr Certificat de inregistrare seruia B,nr.2448561 din 25.05.2011, emis de ORC TRIBUNALUL BUCURESTI;hotarare judecatoreasca nr INCHEIEREA NR.89793-DOSAR NR.536643/2009 din 16.12.2009, emis de TRIBUNALUL BUCURESTI);		
B3	Se noteaza -integrare geometrie in sistemul eterra conform Planului de Amplasament si Delimitare avizat de Serviciul Cadastru la data de 03.11.2022	A1

C. Partea III. SARCINI .

Inscrieri privind dezmembramintele dreptului de proprietate, drepturi reale de garanţie şi sarcini	Referinţe
NU SUNT	

Neutilizabil în circuitul civil

Anexa Nr. 1 La Partea I

Teren

Nr cadastral	Suprafaţa (mp)*	Observaţii / Referinţe
22870	1.313	Sonda 3498

* Suprafaţa este determinată in planul de proiecţie Stereo 70.

DETALII LINIARE IMOBIL



Date referitoare la teren

Crt	Categorie folosinţă	Intra vilan	Suprafaţa (mp)	Tarla	Parcelă	Nr. topo	Observaţii / Referinţe
1	curti constructii	NU	1.313	92	-	-	

Lungime Segmente

1) Valorile lungimilor segmentelor sunt obţinute din proiecţie în plan.

Punct început	X / Y	Punct sfârşit	X / Y	Lungime segment (** (m)
1	544.396,431 310.144,842	2	544.404,578 310.115,047	30.889
2	544.404,578 310.115,047	3	544.414,515 310.117,997	10.366
3	544.414,515 310.117,997	4	544.424,67 310.012,242	106.241
4	544.424,67 310.012,242	5	544.430,474 310.012,801	5.831
5	544.430,474 310.012,801	6	544.419,747 310.118,823	106.563

Document care conţine date cu caracter personal, protejat de prevederile Regulamentului (UE) nr. 679/2016 şi Legii 190/2018

Punct început	X / Y	Punct sfârşit	X / Y	Lungime segment (** (m)
6	544.419,747 310.118,823	7	544.425,941 310.121,325	6.68
7	544.425,941 310.121,325	8	544.422,262 310.149,584	28.497
8	544.422,262 310.149,584	1	544.396,431 310.144,842	26.263

**** Lungimile segmentelor sunt determinate în planul de proiecţie Stereo 70 şi sunt rotunjite la 1 milimetru.**
***** Distanţa dintre puncte este formată din segmente cumulate ce sunt mai mici decât valoarea 1 milimetru.**

Neutilizabil in circuitul civil

DATE DESPRE IMOBILUL NR. 59936

Oficiul de Cadastru şi Publicitate Imobiliară TELEORMAN
Biroul de Cadastru şi Publicitate Imobiliară Videle

A. Partea I. Descrierea imobilului

TEREN Extravilan

Adresa: Jud. Teleorman

Nr. Crt	Nr cadastral Nr. topografic	Suprafaţa* (mp)	Observaţii / Referinţe
A1		11	Sector cadastral:15 Teren neimprejmuit;

B. Partea II. Proprietari şi acte

Inscrieri privitoare la dreptul de proprietate şi alte drepturi reale		Referinţe
/		
Act Normativ nr. 123, din 10/07/2012 emis de PARLAMENTUL ROMÂNIEI;		
B1	Intabulare, drept de PROPRIETATE, dobandit prin Lege, cota actuala 1/1, cota initiala 1/1	A1
	1) **STATUL ROMÂN**, CIF:9999999999999	
Act Administrativ nr. 6, din 20/06/2005 emis de MINISTERUL ECONOMIEI ȘI COMERȚULUI;		
B2	Intabulare, drept de CONCESIUNE, cota actuala 1/1, cota initiala 1/1	A1
	1) **DISTRIBUȚIE ENERGIE OLTENIA S.A.**, CIF:14491102	

C. Partea III. SARCINI .

Inscrieri privind dezmembramintele dreptului de proprietate, drepturi reale de garanţie şi sarcini	Referinţe
NU SUNT	

Neutilizabil în circuitul civil

Anexa Nr. 1 La Partea I

Teren

Nr cadastral	Suprafaţa (mp)*	Observaţii / Referinţe
	11	

* Suprafaţa este determinată in planul de proiecţie Stereo 70.

DETALII LINIARE IMOBIL

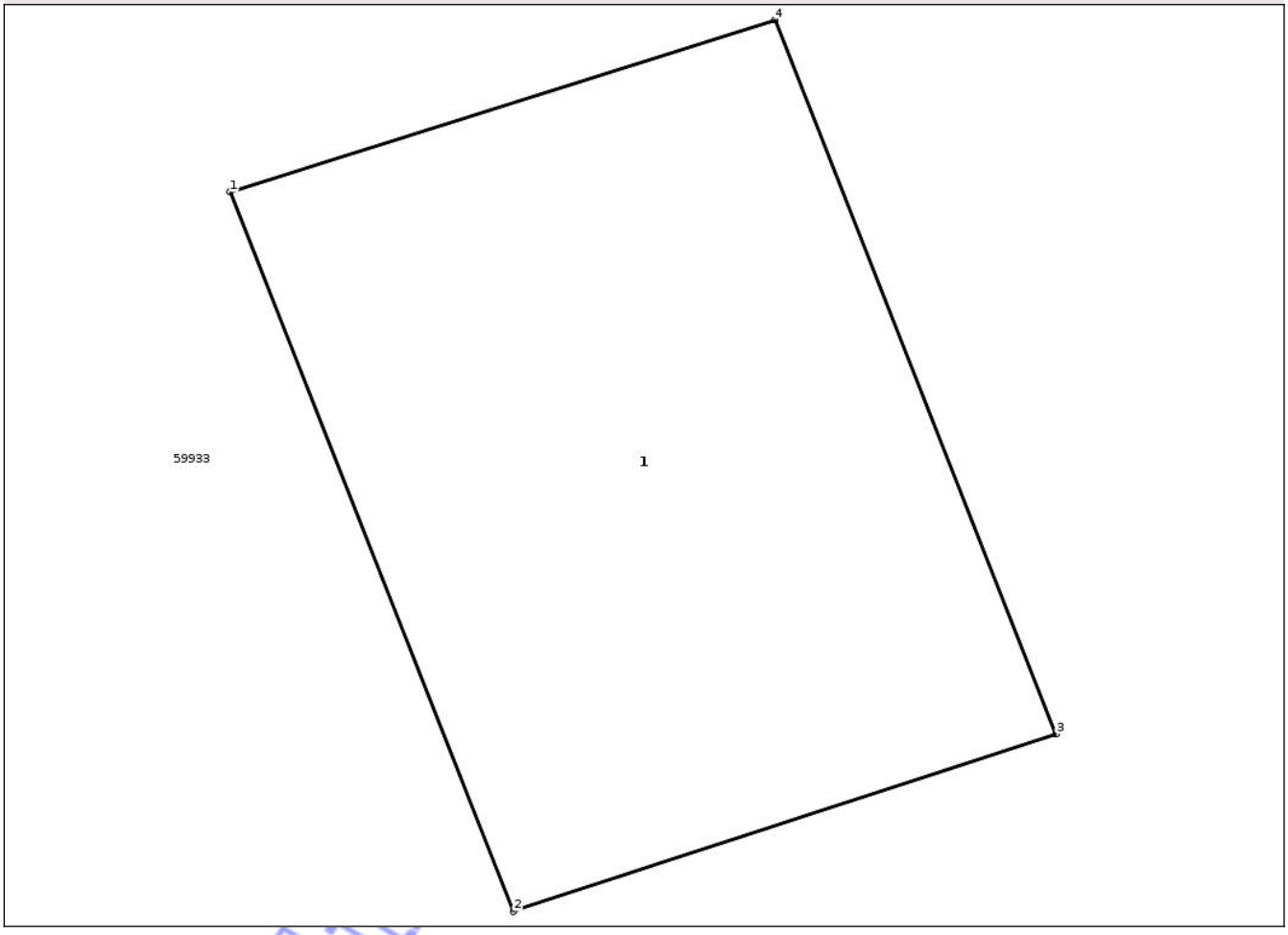

Date referitoare la teren

Crt	Categorie folosinţă	Intra vilan	Suprafaţa (mp)	Tarla	Parcelă	Nr. topo	Observaţii / Referinţe
1	curti constructii	NU	11	92	46/1	-	

Date referitoare la construcţii

Crt	Număr	Destinaţie construcţie	Supraf. (mp)	Situaţie juridică	Observaţii / Referinţe
A1.1		constructii industriale si edilitare	11	Fara acte	Nr. niveluri:1; S. construita la sol:11 mp; STALP

Lungime Segmente
1) Valorile lungimilor segmentelor sunt obţinute din proiecţie în plan.

Punct început	X / Y	Punct sfârşit	X / Y	Lungime segment (** (m)
1	544.389,941 310.227,805	2	544.391,371 310.224,179	3.898
2	544.391,371 310.224,179	3	544.394,108 310.225,074	2.88
3	544.394,108 310.225,074	4	544.392,69 310.228,673	3.868

Document care conţine date cu caracter personal, protejat de prevederile Regulamentului (UE) nr. 679/2016 şi Legii 190/2018

Punct început	X / Y	Punct sfârşit	X / Y	Lungime segment (** (m)
4	544.392,69 310.228,673	1	544.389,941 310.227,805	2.883

** Lungimile segmentelor sunt determinate în planul de proiecţie Stereo 70 şi sunt rotunjite la 1 milimetru.
*** Distanţa dintre puncte este formată din segmente cumulate ce sunt mai mici decât valoarea 1 milimetru.

Neutilizabil in circuitul civil

DATE DESPRE IMOBILUL NR. 59937

Oficiul de Cadastru şi Publicitate Imobiliară TELEORMAN
Biroul de Cadastru şi Publicitate Imobiliară Videle

A. Partea I. Descrierea imobilului

TEREN Extravilan

Adresa: Jud. Teleorman

Nr. Crt	Nr cadastral Nr. topografic	Suprafaţa* (mp)	Observaţii / Referinţe
A1		3.800	Sector cadastral:15 Teren neimprejmuit;

B. Partea II. Proprietari şi acte

Inscrieri privitoare la dreptul de proprietate şi alte drepturi reale		Referinţe
/		
Act Administrativ nr. 09-01207, din 01/11/1994 emis de CJSDPAT TELEORMAN;		
B1	Intabulare, drept de PROPRIETATE, Legea 18/1991, dobandit prin Reconstituire, cota actuala 1/1, cota initiala 1/1	A1
	1) **IORDACHE MARIA** 2) **IORDACHE NICOLAE** 3) **IORDACHE RADA**	

C. Partea III. SARCINI .

Inscrieri privind dezmembramintele dreptului de proprietate, drepturi reale de garanţie şi sarcini	Referinţe
NU SUNT	

Neutilizabil în circuitul civil

Anexa Nr. 1 La Partea I

Teren

Nr cadastral	Suprafaţa (mp)*	Observaţii / Referinţe
	3.800	

* Suprafaţa este determinată in planul de proiecţie Stereo 70.

DETALII LINIARE IMOBIL



Date referitoare la teren

Crt	Categorie folosinţă	Intra vilan	Suprafaţa (mp)	Tarla	Parcelă	Nr. topo	Observaţii / Referinţe
1	arabil	NU	3.800	92	47	-	

Lungime Segmente
1) Valorile lungimilor segmentelor sunt obţinute din proiecţie în plan.

Punct început	X / Y	Punct sfârşit	X / Y	Lungime segment (** (m)
1	544.430,474 310.012,801	2	544.447,49 310.014,442	17.095
2	544.447,49 310.014,442	3	544.427,639 310.264,615	250.959
3	544.427,639 310.264,615	4	544.416,873 310.260,809	11.419
4	544.416,873 310.260,809	5	544.422,262 310.149,584	111.355
5	544.422,262 310.149,584	6	544.425,941 310.121,325	28.497

Document care conţine date cu caracter personal, protejat de prevederile Regulamentului (UE) nr. 679/2016 şi Legii 190/2018

Punct început	X / Y	Punct sfârşit	X / Y	Lungime segment (** (m)
6	544.425,941 310.121,325	7	544.419,747 310.118,823	6.68
7	544.419,747 310.118,823	1	544.430,474 310.012,801	106.563

**** Lungimile segmentelor sunt determinate în planul de proiecţie Stereo 70 şi sunt rotunjite la 1 milimetru.**
***** Distanţa dintre puncte este formată din segmente cumulate ce sunt mai mici decât valoarea 1 milimetru.**

Neutilizabil in circuitul civil

DATE DESPRE IMOBILUL NR. 59938

Oficiul de Cadastru şi Publicitate Imobiliară TELEORMAN
Biroul de Cadastru şi Publicitate Imobiliară Videle

A. Partea I. Descrierea imobilului

TEREN Extravilan

Adresa: Jud. Teleorman

Nr. Crt	Nr cadastral Nr. topografic	Suprafaţa* (mp)	Observaţii / Referinţe
A1		251	Sector cadastral:15 Teren neimprejmuit;

B. Partea II. Proprietari şi acte

Inscrieri privitoare la dreptul de proprietate şi alte drepturi reale		Referinţe
/		
Act Administrativ nr. 23306, din 04/12/2024 emis de PRIMĂRIA ORAȘULUI VIDELE;		
B1	Inscrierea posesiei, drept de PROPRIETATE, dobandit prin Lege, cota actuala 1/1, cota initiala 1/1	A1
	1) **NEIDENTIFICAT NEIDENTIFICAT**	
Act Normativ nr. 7, din 13/03/1996 emis de PARLAMENTUL ROMÂNIEI (art. 13);		
B2	Se noteaza mentiunea de proprietar neidentificat	A1

C. Partea III. SARCINI .

Inscrieri privind dezmembramintele dreptului de proprietate, drepturi reale de garanţie şi sarcini	Referinţe
NU SUNT	

Neutilizabil în circuitul civil

Anexa Nr. 1 La Partea I

Teren

Nr cadastral	Suprafaţa (mp)*	Observaţii / Referinţe
	251	

* Suprafaţa este determinată in planul de proiecţie Stereo 70.

DETALII LINIARE IMOBIL

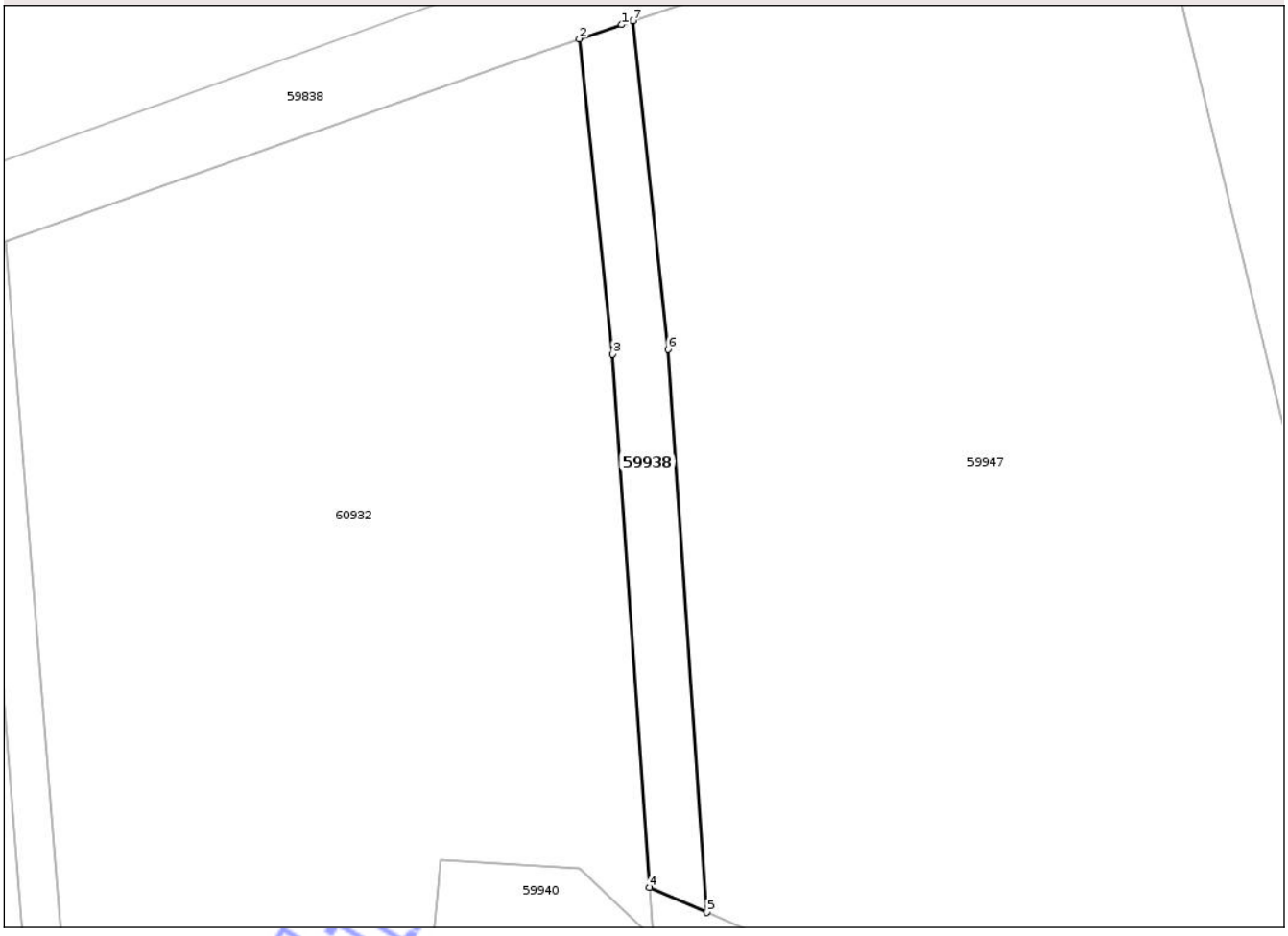

Date referitoare la teren

Crt	Categorie folosinţă	Intra vilan	Suprafaţa (mp)	Tarla	Parcelă	Nr. topo	Observaţii / Referinţe
1	drum	NU	251	92	-	-	

Lungime Segmente
1) Valorile lungimilor segmentelor sunt obţinute din proiecţie în plan.

Punct început	X / Y	Punct sfârşit	X / Y	Lungime segment (** (m)
1	544.474,649 310.281,129	2	544.471,606 310.280,108	3.21
2	544.471,606 310.280,108	3	544.474,006 310.257,455	22.78
3	544.474,006 310.257,455	4	544.476,669 310.219,131	38.416
4	544.476,669 310.219,131	5	544.480,803 310.217,339	4.506
5	544.480,803 310.217,339	6	544.477,992 310.257,805	40.564

Document care conţine date cu caracter personal, protejat de prevederile Regulamentului (UE) nr. 679/2016 şi Legii 190/2018

Punct început	X / Y	Punct sfârşit	X / Y	Lungime segment (** (m)
6	544.477,992 310.257,805	7	544.475,49 310.281,414	23.741
7	544.475,49 310.281,414	1	544.474,649 310.281,129	0.888

**** Lungimile segmentelor sunt determinate în planul de proiecţie Stereo 70 şi sunt rotunjite la 1 milimetru.**
***** Distanţa dintre puncte este formată din segmente cumulate ce sunt mai mici decât valoarea 1 milimetru.**

Neutilizabil in circuitul civil

DATE DESPRE IMOBILUL NR. 59939

Oficiul de Cadastru şi Publicitate Imobiliară TELEORMAN
Biroul de Cadastru şi Publicitate Imobiliară Videle

A. Partea I. Descrierea imobilului

TEREN Extravilan

Adresa: Jud. Teleorman

Nr. Crt	Nr cadastral Nr. topografic	Suprafaţa* (mp)	Observaţii / Referinţe
A1		Din acte: 8.325 Masurata: 700	Sector cadastral:15 Teren neimprejmuit;

B. Partea II. Proprietari şi acte

Inscrieri privitoare la dreptul de proprietate şi alte drepturi reale		Referinţe
/		
Act Administrativ nr. 09-01207, din 01/11/1994 emis de CJSDPAT TELEORMAN;		
B1	Intabulare, drept de PROPRIETATE, Legea 18/1991, dobandit prin Reconstituire, cota actuala 1/1, cota initiala 1/1	A1
	1) **IORDACHE MARIA** 2) **IORDACHE NICOLAE** 3) **IORDACHE RADA**	

C. Partea III. SARCINI .

Inscrieri privind dezmembramintele dreptului de proprietate, drepturi reale de garanţie şi sarcini	Referinţe
NU SUNT	

Neutilizabil în circuitul civil

Anexa Nr. 1 La Partea I

Teren

Nr cadastral	Suprafaţa (mp)*	Observaţii / Referinţe
	Din acte: 8.325 Masurata: 700	

* Suprafaţa este determinată in planul de proiecţie Stereo 70.

DETALII LINIARE IMOBIL



Date referitoare la teren

Crt	Categorie folosinţă	Intra vilan	Suprafaţa (mp)	Tarla	Parcelă	Nr. topo	Observaţii / Referinţe
1	arabil	NU	700	92	48	-	LOT1;identic cu tarla 93, parcela 1

Lungime Segmente

1) Valorile lungimilor segmentelor sunt obţinute din proiecţie în plan.

Punct început	X / Y	Punct sfârşit	X / Y	Lungime segment (** (m)
1	544.447,49 310.014,442	2	544.450,263 310.014,709	2.786
2	544.450,263 310.014,709	3	544.430,357 310.265,576	251.656
3	544.430,357 310.265,576	4	544.427,639 310.264,615	2.883
4	544.427,639 310.264,615	1	544.447,49 310.014,442	250.959

Document care conţine date cu caracter personal, protejat de prevederile Regulamentului (UE) nr. 679/2016 şi Legii 190/2018

**** Lungimile segmentelor sunt determinate în planul de proiecţie Stereo 70 şi sunt rotunjite la 1 milimetru.**
***** Distanţa dintre puncte este formată din segmente cumulate ce sunt mai mici decât valoarea 1 milimetru.**

Neutilizabil in circuitul civil

DATE DESPRE IMOBILUL NR. 59940

Oficiul de Cadastru şi Publicitate Imobiliară TELEORMAN
Biroul de Cadastru şi Publicitate Imobiliară Videle

A. Partea I. Descrierea imobilului

Nr. CF vechi:940
Nr. cadastral vechi:957

TEREN Extravilan

Adresa: Jud. Teleorman

Nr. Crt	Nr cadastral Nr. topografic	Suprafaţa* (mp)	Observaţii / Referinţe
A1	22252	638	Sector cadastral:15 Teren neimprejmuit; Sonda 806 Videle Vest

B. Partea II. Proprietari şi acte

Inscrieri privitoare la dreptul de proprietate şi alte drepturi reale		Referinţe
468 / 30/08/2004		
Act Administrativ nr. 8170, din 24/02/2003 emis de MINISTERUL INDUSTRIEI SI RESURSELOR;		
B1	Intabulare, drept de PROPRIETATE, dobandit prin Lege, cota actuala 1/1, cota initiala 1/1	A1
	1) **OMV PETROM SA**, CIF:1590082	
	OBSERVATII: (provenita din conversia CF 940)	
28355 / 23/06/2023		
Hotarare Judecatoreasca nr. 89793, din 16/12/2009 emis de TRIBUNALUL BUCURESTI (INCHEIEREA NR.-DOSAR NR.536643/2009; act administrativ nr Adeverinta nr.8832/45 din 22.05.2023, emis de Primaria Orasului Videle;hotarare judecatoreasca nr INCHEIEREA NR.54079-DOSAR NR. 328279/2004 din 09.12.2004, emis de Tribunalul Bucuresti;act administrativ nr REZOLUȚIA NR.45202 din 23.05.2011, emis de ONRC;act administrativ nr CERTIFICAT CONSTATATOR NR. 9756 din 05.01.2023, emis de ONRC);		
B3	Se notează repoziţionarea si integrare geometrie in sistemul eterra a imobilului înscris în prezenta carte funciara, conform planului de amplasament şi delimitare , avizat la data de 26.07.2023 de Serviciul Cadastru al OCPI Teleorman	A1

C. Partea III. SARCINI .

Inscrieri privind dezmembramintele dreptului de proprietate, drepturi reale de garanţie şi sarcini	Referinţe
NU SUNT	

Neutilizabil în circuitul civil

Anexa Nr. 1 La Partea I

Teren

Nr cadastral	Suprafaţa (mp)*	Observaţii / Referinţe
22252	638	Sonda 806 Videle Vest

* Suprafaţa este determinată in planul de proiecţie Stereo 70.

DETALII LINIARE IMOBIL

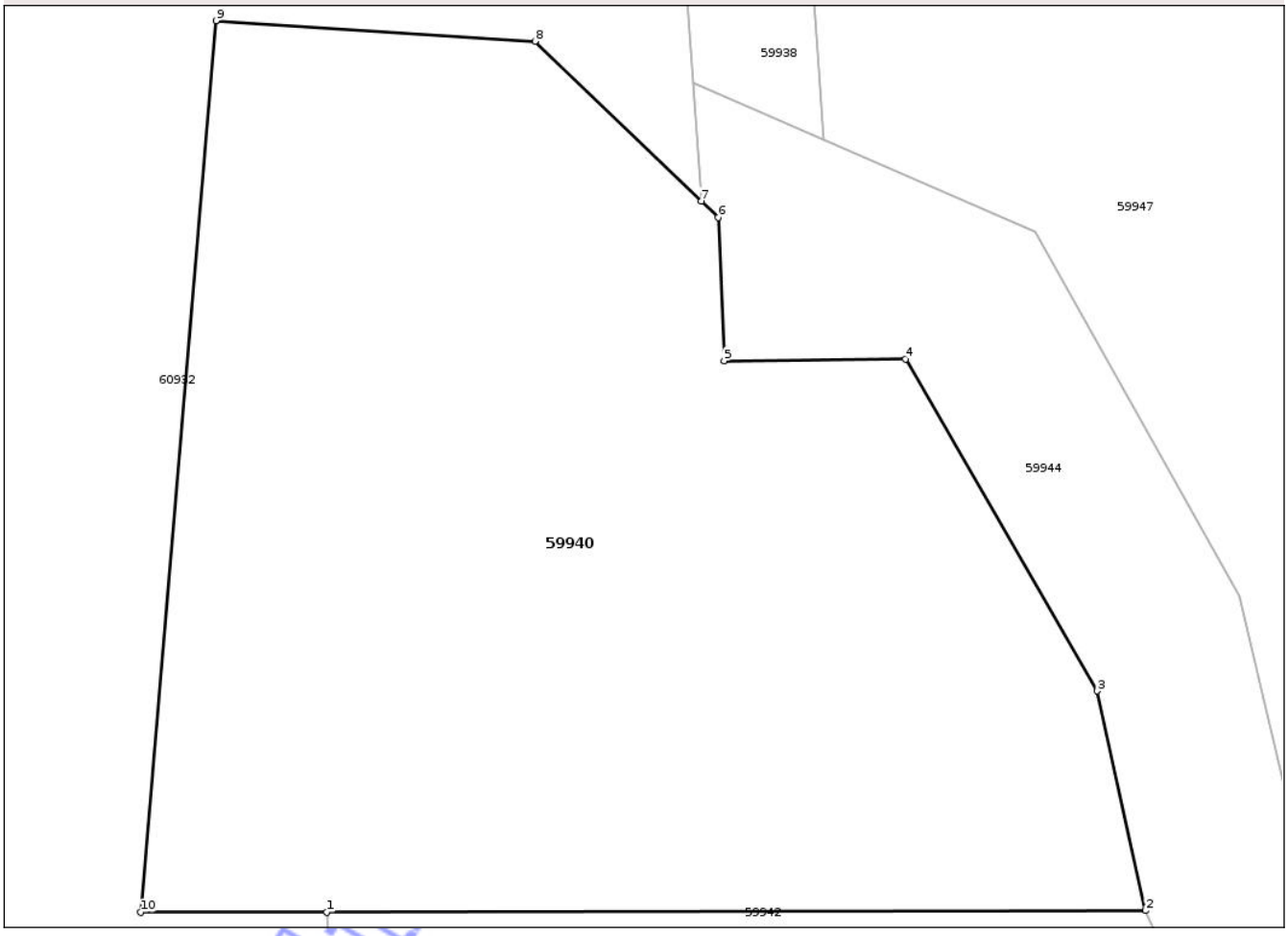

Date referitoare la teren

Crt	Categorie folosinţă	Intra vilan	Suprafaţa (mp)	Tarla	Parcelă	Nr. topo	Observaţii / Referinţe
1	curti constructii	NU	638	92	871	-	

Lungime Segmente

1) Valorile lungimilor segmentelor sunt obţinute din proiecţie în plan.

Punct început	X / Y	Punct sfârşit	X / Y	Lungime segment (** (m)
1	544.465,098 310.193,009	2	544.490,95 310.193,051	25.852
2	544.490,95 310.193,051	3	544.489,423 310.199,978	7.093
3	544.489,423 310.199,978	4	544.483,371 310.210,44	12.086
4	544.483,371 310.210,44	5	544.477,646 310.210,386	5.725
5	544.477,646 310.210,386	6	544.477,458 310.214,909	4.527

Document care conţine date cu caracter personal, protejat de prevederile Regulamentului (UE) nr. 679/2016 şi Legii 190/2018

Punct început	X / Y	Punct sfârşit	X / Y	Lungime segment (** (m)
6	544.477,458 310.214,909	7	544.476,926 310.215,42	0.738
7	544.476,926 310.215,42	8	544.471,679 310.220,464	7.278
8	544.471,679 310.220,464	9	544.461,612 310.221,107	10.088
9	544.461,612 310.221,107	10	544.459,231 310.192,999	28.209
10	544.459,231 310.192,999	1	544.465,098 310.193,009	5.867

**** Lungimile segmentelor sunt determinate în planul de proiecţie Stereo 70 şi sunt rotunjite la 1 milimetru.**
***** Distanţa dintre puncte este formată din segmente cumulate ce sunt mai mici decât valoarea 1 milimetru.**

Neutilizabil in circuitul civil

DATE DESPRE IMOBILUL NR. 59941

Oficiul de Cadastru şi Publicitate Imobiliară TELEORMAN
Biroul de Cadastru şi Publicitate Imobiliară Videle

A. Partea I. Descrierea imobilului

Nr. CF vechi:940
Nr. cadastral vechi:1175

TEREN Extravilan

Adresa: Jud. Teleorman

Nr. Crt	Nr cadastral Nr. topografic	Suprafaţa* (mp)	Observaţii / Referinţe
A1	22831	880	Sector cadastral:15 Teren neimprejmuit; Sonda 3411 Videle Vest

B. Partea II. Proprietari şi acte

Inscrieri privitoare la dreptul de proprietate şi alte drepturi reale		Referinţe
468 / 30/08/2004		
Act Administrativ nr. 8170, din 24/02/2003 emis de MINISTERUL INDUSTRIEI SI RESURSELOR;		
B1	Intabulare, drept de PROPRIETATE, dobandit prin Lege, cota actuala 1/1, cota initiala 1/1	A1
	1) **SC OMV PETROM SA**, CIF:1590082	
	OBSERVATII: (provenita din conversia CF 940)	
19893 / 14/10/2019		
Act Administrativ nr. 19893, din 14/10/2019 emis de PJA IKEN CONSTRUCT MANAGEMENT SRL (; documentatie cadastrala dosar ; act administrativ nr 536643 din 13.11.2009, emis de ORC - TRIBUNALUL BUCURESTI;hotarare judecatoreasca nr 89793 din 16.12.2009, emis de TRIBUNALUL BUCURESTI;act administrativ nr HOTARAREA AGA din 20.10.2009, emis de SC OMV PETROM SA;act administrativ nr 3396 din 29.03.2019, emis de SC OMV PETROM SA; RECEPTIONATA DE OCPI TELEORMAN IN DATA DE 28.10.2019);		
B2	Se inscrie repozitionarea/integrarea geometriei in e-terra pentru imobilul inscris in prezenta carte funciara	A1

C. Partea III. SARCINI .

Inscrieri privind dezmembramintele dreptului de proprietate, drepturi reale de garanţie şi sarcini	Referinţe
NU SUNT	

Neutilizabil în circuitul civil

Anexa Nr. 1 La Partea I

Teren

Nr cadastral	Suprafaţa (mp)*	Observaţii / Referinţe
22831	880	Sonda 3411 Videle Vest

* Suprafaţa este determinată in planul de proiecţie Stereo 70.

DETALII LINIARE IMOBIL

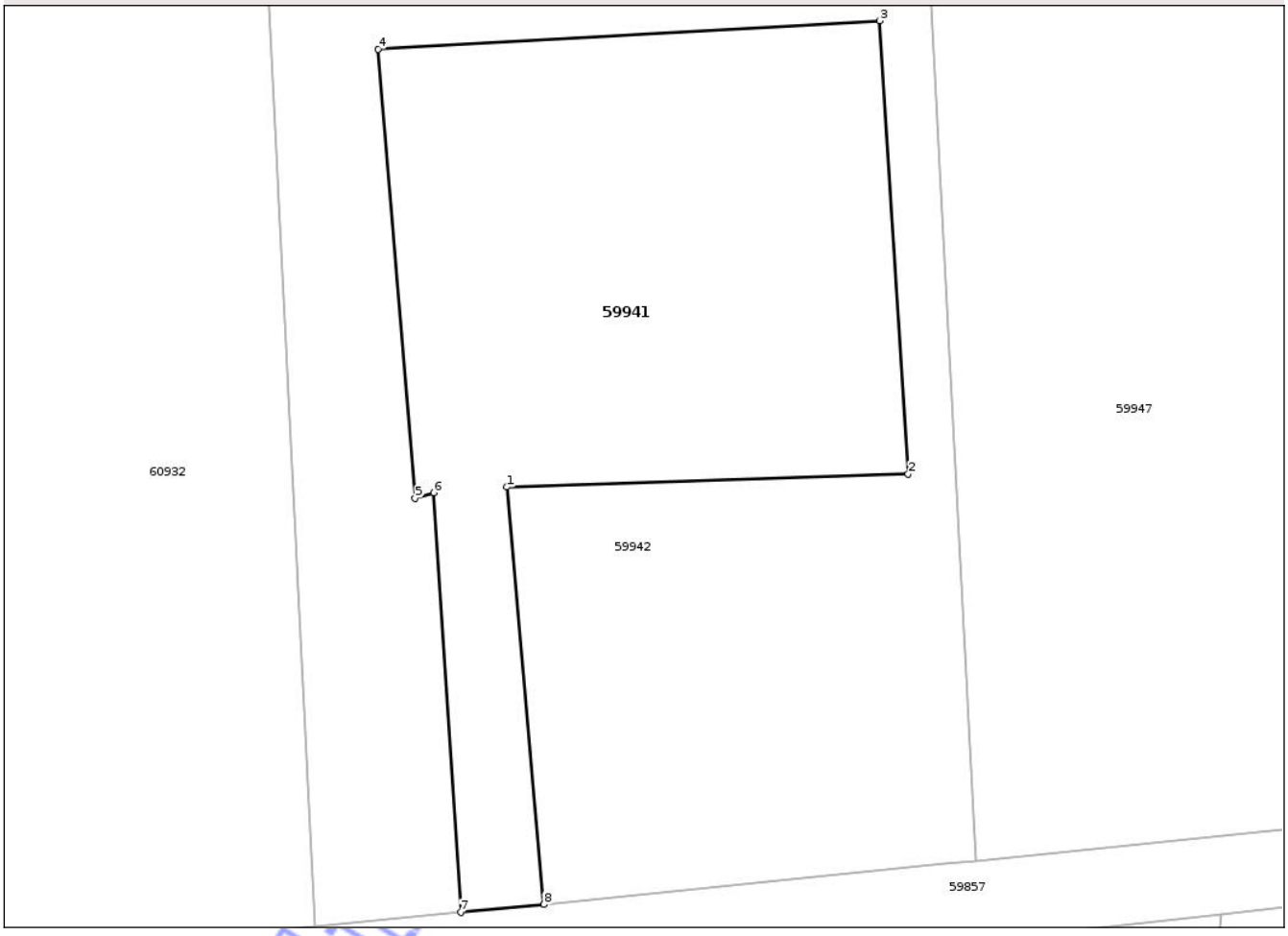

Date referitoare la teren

Crt	Categorie folosinţă	Intra vilan	Suprafaţa (mp)	Tarla	Parcelă	Nr. topo	Observaţii / Referinţe
1	curti constructii	NU	767	92	873/3	-	
2	drum	NU	113	92	873/3	-	

Lungime Segmente
1) Valorile lungimilor segmentelor sunt obţinute din proiecţie în plan.

Punct început	X / Y	Punct sfârşit	X / Y	Lungime segment (** (m)
1	544.485,164 310.042,72	2	544.508,673 310.043,477	23.521
2	544.508,673 310.043,477	3	544.506,989 310.070,022	26.598
3	544.506,989 310.070,022	4	544.477,597 310.068,352	29.439
4	544.477,597 310.068,352	5	544.479,765 310.042,052	26.389

Document care conţine date cu caracter personal, protejat de prevederile Regulamentului (UE) nr. 679/2016 şi Legii 190/2018

Punct început	X / Y	Punct sfârşit	X / Y	Lungime segment (** (m)
5	544.479,765 310.042,052	6	544.480,857 310.042,383	1.141
6	544.480,857 310.042,383	7	544.482,44 310.017,811	24.623
7	544.482,44 310.017,811	8	544.487,324 310.018,279	4.906
8	544.487,324 310.018,279	1	544.485,164 310.042,72	24.536

**** Lungimile segmentelor sunt determinate în planul de proiecţie Stereo 70 şi sunt rotunjite la 1 milimetru.**
***** Distanţa dintre puncte este formată din segmente cumulate ce sunt mai mici decât valoarea 1 milimetru.**

Neutilizabil in circuitul civil

DATE DESPRE IMOBILUL NR. 59942

Oficiul de Cadastru şi Publicitate Imobiliară TELEORMAN
Biroul de Cadastru şi Publicitate Imobiliară Videle

A. Partea I. Descrierea imobilului

TEREN Extravilan

Adresa: Jud. Teleorman

Nr. Crt	Nr cadastral Nr. topografic	Suprafaţa* (mp)	Observaţii / Referinţe
A1		4.800	Sector cadastral:15 Teren neimprejmuit;

B. Partea II. Proprietari şi acte

Inscrieri privitoare la dreptul de proprietate şi alte drepturi reale		Referinţe
/		
Act Administrativ nr. 903074, din 28/11/2002 emis de CJSDPAT TELEORMAN;		
B1	Intabulare, drept de PROPRIETATE, Legea 18/1991, dobandit prin Reconstituire, cota actuala 1/1, cota initiala 1/1	A1
	1) **TOC V. ION**	

C. Partea III. SARCINI .

Inscrieri privind dezmembramintele dreptului de proprietate, drepturi reale de garanţie şi sarcini	Referinţe
NU SUNT	

Neutilizabil în circuitul civil

Anexa Nr. 1 La Partea I

Teren

Nr cadastral	Suprafaţa (mp)*	Observaţii / Referinţe
	4.800	

* Suprafaţa este determinată in planul de proiecţie Stereo 70.

DETALII LINIARE IMOBIL



Date referitoare la teren

Crt	Categorie folosinţă	Intra vilan	Suprafaţa (mp)	Tarla	Parcelă	Nr. topo	Observaţii / Referinţe
1	arabil	NU	4.800	92	132	-	identic cu tarla 93

Lungime Segmente

1) Valorile lungimilor segmentelor sunt obţinute din proiecţie în plan.

Punct început	X / Y	Punct sfârşit	X / Y	Lungime segment (** (m)
1	544.487,324 310.018,279	2	544.510,794 310.020,641	23.589
2	544.510,794 310.020,641	3	544.512,619 310.020,825	1.834
3	544.512,619 310.020,825	4	544.509,042 310.089,814	69.082
4	544.509,042 310.089,814	5	544.491,119 310.090,31	17.93
5	544.491,119 310.090,31	6	544.491,286 310.112,353	22.044

Document care conţine date cu caracter personal, protejat de prevederile Regulamentului (UE) nr. 679/2016 şi Legii 190/2018

Punct început	X / Y	Punct sfârşit	X / Y	Lungime segment (** (m)
6	544.491,286 310.112,353	7	544.501,891 310.114,901	10.907
7	544.501,891 310.114,901	8	544.493,541 310.187,649	73.226
8	544.493,541 310.187,649	9	544.490,95 310.193,051	5.991
9	544.490,95 310.193,051	10	544.465,098 310.193,009	25.852
10	544.465,098 310.193,009	11	544.473,911 310.016,989	176.24
11	544.473,911 310.016,989	12	544.482,44 310.017,811	8.569
12	544.482,44 310.017,811	13	544.480,857 310.042,383	24.623
13	544.480,857 310.042,383	14	544.479,765 310.042,052	1.141
14	544.479,765 310.042,052	15	544.477,597 310.068,352	26.389
15	544.477,597 310.068,352	16	544.506,989 310.070,022	29.439
16	544.506,989 310.070,022	17	544.508,673 310.043,477	26.598
17	544.508,673 310.043,477	18	544.485,164 310.042,72	23.521
18	544.485,164 310.042,72	1	544.487,324 310.018,279	24.536

**** Lungimile segmentelor sunt determinate în planul de proiecţie Stereo 70 şi sunt rotunjite la 1 milimetru.**
***** Distanţa dintre puncte este formată din segmente cumulate ce sunt mai mici decât valoarea 1 milimetru.**

Neutilizabil în circuitul civil

DATE DESPRE IMOBILUL NR. 59943

Oficiul de Cadastru şi Publicitate Imobiliară TELEORMAN
Biroul de Cadastru şi Publicitate Imobiliară Videle

A. Partea I. Descrierea imobilului

Nr. CF vechi:940
Nr. cadastral vechi:1177

TEREN Extravilan

Adresa: Jud. Teleorman

Nr. Crt	Nr cadastral Nr. topografic	Suprafaţa* (mp)	Observaţii / Referinţe
A1	22451	657	Sector cadastral:15 Teren neimprejmuit; Sonda 3413

B. Partea II. Proprietari şi acte

Inscrieri privitoare la dreptul de proprietate şi alte drepturi reale		Referinţe
468 / 30/08/2004		
Act Administrativ nr. 8170, din 24/02/2003 emis de MINISTERUL INDUSTRIEI SI RESURSELOR (asupra terenurilor SERIA MO3 NR);		
B1	Intabulare, drept de PROPRIETATEcu titlu de drept atestare, dobandit prin Lege, cota actuala 1/1, cota initiala 1/1	A1
	1) **SC OMV PETROM SA**, CIF:1590082	
	OBSERVATII: (provenita din conversia CF 940)	

C. Partea III. SARCINI .

Inscrieri privind dezmembramintele dreptului de proprietate, drepturi reale de garanţie şi sarcini	Referinţe
NU SUNT	

Neutilizabil în circuitul civil

Anexa Nr. 1 La Partea I

Teren

Nr cadastral	Suprafaţa (mp)*	Observaţii / Referinţe
22451	657	Sonda 3413

* Suprafaţa este determinată in planul de proiecţie Stereo 70.

DETALII LINIARE IMOBIL

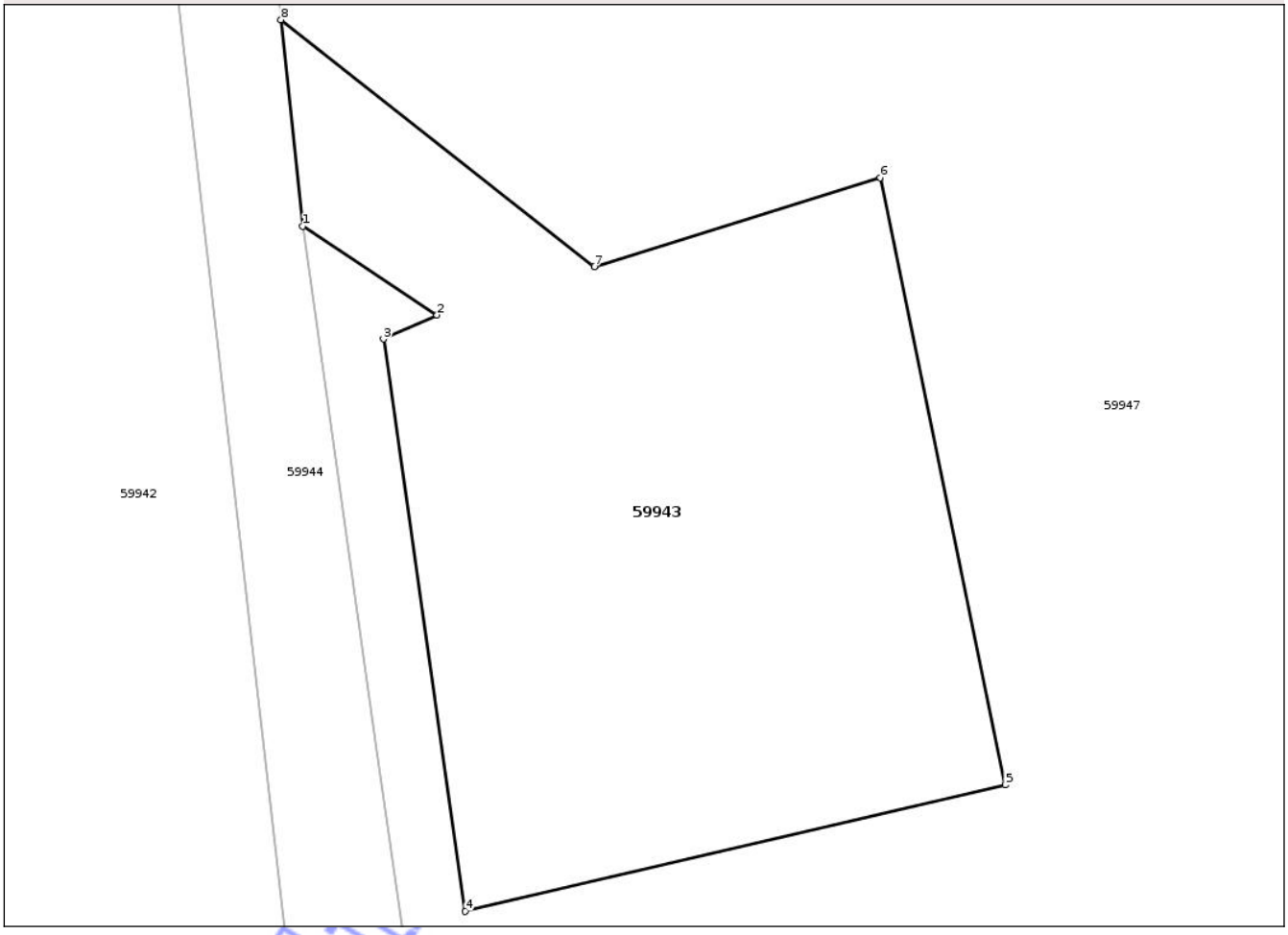

Date referitoare la teren

Crt	Categorie folosinţă	Intra vilan	Suprafaţa (mp)	Tarla	Parcelă	Nr. topo	Observaţii / Referinţe
1	curti constructii	NU	585	92	871	-	
2	drum	NU	72	92	871	-	

Lungime Segmente
1) Valorile lungimilor segmentelor sunt obţinute din proiecţie în plan.

Punct început	X / Y	Punct sfârşit	X / Y	Lungime segment (** (m)
1	544.501,552 310.154,468	2	544.507,275 310.150,674	6.866
2	544.507,275 310.150,674	3	544.504,986 310.149,657	2.505
3	544.504,986 310.149,657	4	544.508,486 310.125,274	24.633
4	544.508,486 310.125,274	5	544.531,506 310.130,665	23.643

Document care conţine date cu caracter personal, protejat de prevederile Regulamentului (UE) nr. 679/2016 şi Legii 190/2018

Punct început	X / Y	Punct sfârşit	X / Y	Lungime segment (** (m)
5	544.531,506 310.130,665	6	544.526,171 310.156,52	26.4
6	544.526,171 310.156,52	7	544.513,979 310.152,734	12.766
7	544.513,979 310.152,734	8	544.500,622 310.163,254	17.002
8	544.500,622 310.163,254	1	544.501,552 310.154,468	8.835

**** Lungimile segmentelor sunt determinate în planul de proiecţie Stereo 70 şi sunt rotunjite la 1 milimetru.**
***** Distanţa dintre puncte este formată din segmente cumulate ce sunt mai mici decât valoarea 1 milimetru.**

Neutilizabil in circuitul civil

DATE DESPRE IMOBILUL NR. 59944

Oficiul de Cadastru şi Publicitate Imobiliară TELEORMAN
Biroul de Cadastru şi Publicitate Imobiliară Videle

A. Partea I. Descrierea imobilului

Nr. CF vechi:940
Nr. cadastral vechi:876

TEREN Extravilan

Adresa: Jud. Teleorman

Nr. Crt	Nr cadastral Nr. topografic	Suprafaţa* (mp)	Observaţii / Referinţe
A1	22108	1.218	Sector cadastral:15 Teren neimprejmuit; Sonda 3015 Videle Vest

B. Partea II. Proprietari şi acte

Inscrieri privitoare la dreptul de proprietate şi alte drepturi reale		Referinţe
468 / 30/08/2004		
Act Administrativ nr. 8170, din 24/02/2003 emis de MINISTERUL INDISTRIEI SI RESURSELOR (certificat de atestare a dreptului de proprietate asupra terenurilor seria MO3 nr);		
B1	Intabulare, drept de PROPRIETATE, dobandit prin Lege, cota actuala 1/1, cota initiala 1/1	A1
	1) **OMV PETROM S.A.**, CIF:1590082	
	OBSERVATII: (provenita din conversia CF 940)	
3127 / 03/03/2014		
Inscris Sub Semnatura Privata nr. 45202, din 23/05/2011 emis de ORC - TRIBUNALUL BUCURESTI (Rezolutia nr. ; Hotararea A.G.A. PETROM S.A. din data de 26.04.2011 ; certificat de inregistrare, mentiunea 201915 din 19.05.2011 , emis de ORC - Tribunalul Bucuresti ; certificat de inregistrare seria B, nr. 2448561 emis de ORC -Tribunalul Bucuresti);		
B3	SE NOTEAZA SCHIMBARE SEDIU ADMINISTRATIV DE LA ADRESA DIN CALEA DOROBANTILOR NR. 239, SECTOR 1 BUCURESTI, LA ADRESA DIN BUCURESTI, SECTOR 1, STR. CORALILOR, NR. 22, (PETROM CITY)	A1
10276 / 11/07/2014		
Act Notarial nr. Declaratie aut nr 1397, din 11/06/2014 emis de BN ASOCIATI TODIREANU MIRCEA (SI TODIREANU MAGDALENA);		
B4	Se respinge prezenta cerere prin care se solicita repozitionarea si modificarea limitei de proprietate a imobilului intabuat in prezenta carte funciara , intrucat nu s-au remediat deficientele constatate prin referatul de completare din data de 21.07.2014, iar Serviciul Cadastru a respins avizarea documentatiei cadastrale in baza prevederilor art 10 alin (4) din ODG nr 634/2006 cu modificarile si completarile ulterioare	A1
12331 / 25/08/2014		
Act Notarial nr. Declaratie aut nr 1784, din 23/07/2014 emis de BN ASOCIATI TODIREANU MAGDALENA (SI TODIREANU MIRCEA);		
B5	Se respinge prezenta cerere prin care se solicita repozitionarea si modificarea limitei de proprietate a imobilului intabuat in prezenta carte funciara , intrucat nu s-au remediat deficientele constatate prin referatul de completare din data de 02.09.2014, iar Serviciul Cadastru a respins avizarea documentatiei cadastrale in baza prevederilor art 10 alin (4) din ODG nr 634/2006 cu modificarile si completarile ulterioare	A1
14705 / 10/05/2024		
Act Administrativ nr. 28446, din 23/06/2023 emis de OCPI TELEORMAN (inscris sub semnatura privata nr CERERE din 09.05.2024, emis de Dumitru George);		
B10	Se respinge cerea ce are ca obiect notarea schimbarea denumirii proprietarului tabular din SNP PETROM S.A in OMV PETROM S.A. intrucat aceasta notare a fost operata prin incheierea nr. 13345 din 17.04.2024,cererea neavand astfel obiect	A1

C. Partea III. SARCINI .

Inscrieri privind dezmembramintele dreptului de proprietate, drepturi reale de garanţie şi sarcini	Referinţe
NU SUNT	

Document generat în sistem GIS

Anexa Nr. 1 La Partea I

Teren

Nr cadastral	Suprafaţa (mp)*	Observaţii / Referinţe
22108	1.218	Sonda 3015 Videle Vest

* Suprafaţa este determinată in planul de proiecţie Stereo 70.

DETALII LINIARE IMOBIL

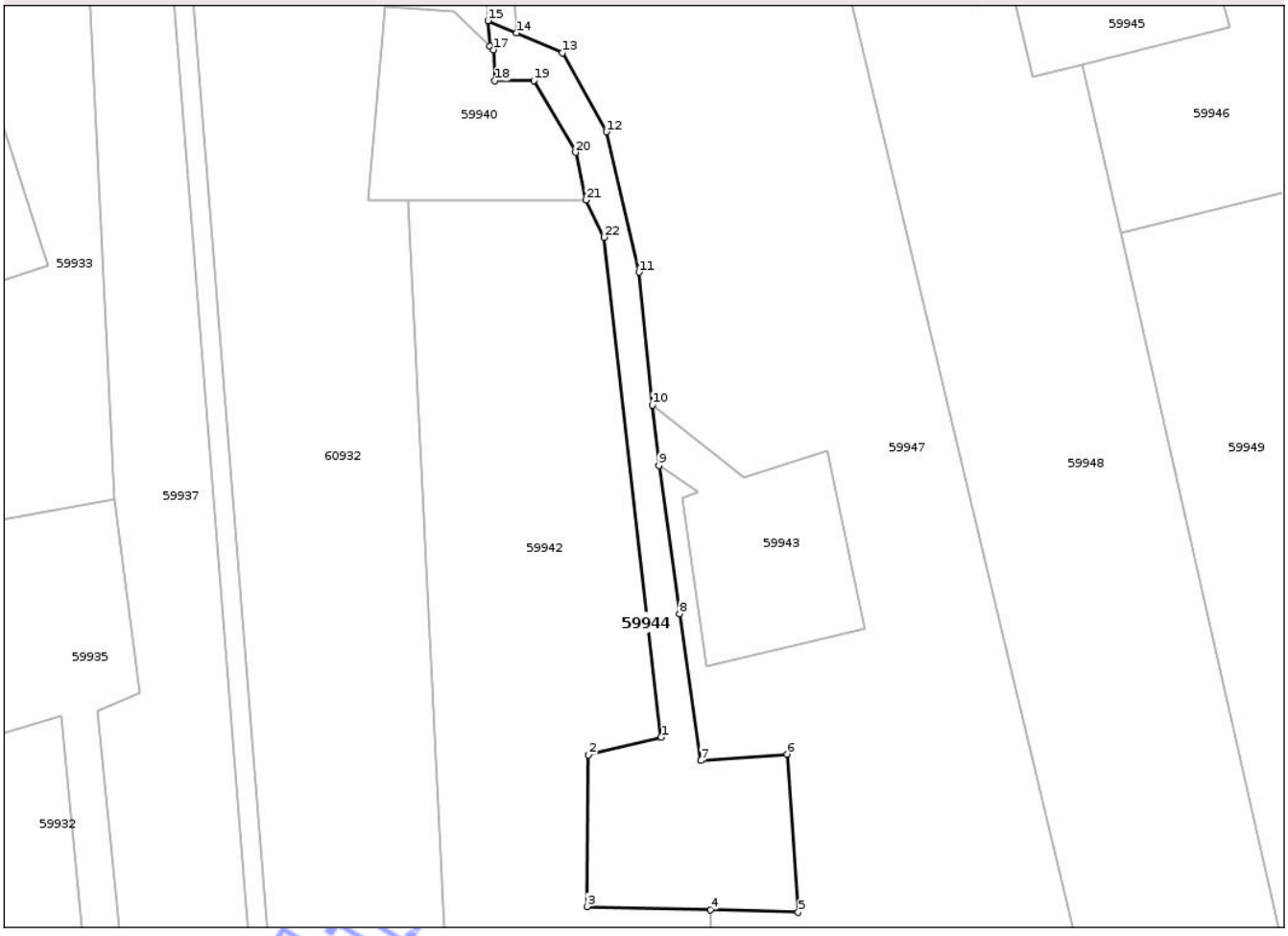

Date referitoare la teren

Crt	Categorie folosinţă	Intra vilan	Suprafaţa (mp)	Tarla	Parcelă	Nr. topo	Observaţii / Referinţe
1	curti constructii	NU	684	92	871	-	
2	drum	NU	534	92	871	-	

Lungime Segmente

1) Valorile lungimilor segmentelor sunt obţinute din proiecţie în plan.

Punct început	X / Y	Punct sfârşit	X / Y	Lungime segment (** (m)
1	544.501,891 310.114,901	2	544.491,286 310.112,353	10.907
3	544.491,119 310.090,31	4	544.509,042 310.089,814	17.93
5	544.521,848 310.089,46	6	544.520,204 310.112,464	23.063
7	544.507,694 310.111,537	8	544.504,586 310.132,877	21.565

Punct început	X / Y	Punct sfârşit	X / Y	Lungime segment (** (m)
2	544.491,286 310.112,353	3	544.491,119 310.090,31	22.044
4	544.509,042 310.089,814	5	544.521,848 310.089,46	12.811
6	544.520,204 310.112,464	7	544.507,694 310.111,537	12.544
8	544.504,586 310.132,877	9	544.501,552 310.154,468	21.803

Document care conţine date cu caracter personal, protejat de prevederile Regulamentului (UE) nr. 679/2016 şi Legii 190/2018

Punct început	X / Y	Punct sfârşit	X / Y	Lungime segment (** (m)
9	544.501,552 310.154,468	10	544.500,622 310.163,254	8.835
11	544.498,685 310.182,571	12	544.493,912 310.202,978	20.958
13	544.487,485 310.214,443	14	544.480,803 310.217,339	7.283
15	544.476,669 310.219,131	16	544.476,926 310.215,42	3.72
17	544.477,458 310.214,909	18	544.477,646 310.210,386	4.527
19	544.483,371 310.210,44	20	544.489,423 310.199,978	12.086
21	544.490,95 310.193,051	22	544.493,541 310.187,649	5.991

Punct început	X / Y	Punct sfârşit	X / Y	Lungime segment (** (m)
10	544.500,622 310.163,254	11	544.498,685 310.182,571	19.414
12	544.493,912 310.202,978	13	544.487,485 310.214,443	13.144
14	544.480,803 310.217,339	15	544.476,669 310.219,131	4.506
16	544.476,926 310.215,42	17	544.477,458 310.214,909	0.738
18	544.477,646 310.210,386	19	544.483,371 310.210,44	5.725
20	544.489,423 310.199,978	21	544.490,95 310.193,051	7.093
22	544.493,541 310.187,649	1	544.501,891 310.114,901	73.226

**** Lungimile segmentelor sunt determinate în planul de proiecţie Stereo 70 şi sunt rotunjite la 1 milimetru.**
***** Distanţa dintre puncte este formată din segmente cumulate ce sunt mai mici decât valoarea 1 milimetru.**

Neutilizabil in circuitul civil

DATE DESPRE IMOBILUL NR. 59945

Oficiul de Cadastru şi Publicitate Imobiliară TELEORMAN
Biroul de Cadastru şi Publicitate Imobiliară Videle

A. Partea I. Descrierea imobilului

Nr. CF vechi:940
Nr. cadastral vechi:1341

TEREN Extravilan

Adresa: Jud. Teleorman

Nr. Crt	Nr cadastral Nr. topografic	Suprafaţa* (mp)	Observaţii / Referinţe
A1	22408	1.166	Sector cadastral:15 Teren neimprejmuit; Sonda 3502 Videle Vest

B. Partea II. Proprietari şi acte

Inscrieri privitoare la dreptul de proprietate şi alte drepturi reale		Referinţe
468 / 30/08/2004		
Act Administrativ nr. 8170, din 24/02/2003 emis de MINISTERUL INDUSTRIEI SI RESURSELOR (seria MO3, nr);		
B1	Intabulare, drept de PROPRIETATE, dobandit prin Lege, cota actuala 1/1, cota initiala 1/1	A1
	1) **OMV PETROM SA**, CIF:1590082	
	OBSERVATII: (provenita din conversia CF 940)	

C. Partea III. SARCINI .

Inscrieri privind dezmembramintele dreptului de proprietate, drepturi reale de garanţie şi sarcini	Referinţe
NU SUNT	

Neutilizabil în circuitul civil

Anexa Nr. 1 La Partea I

Teren

Nr cadastral	Suprafaţa (mp)*	Observaţii / Referinţe
22408	1.166	Sonda 3502 Videle Vest

* Suprafaţa este determinată in planul de proiecţie Stereo 70.

DETALII LINIARE IMOBIL

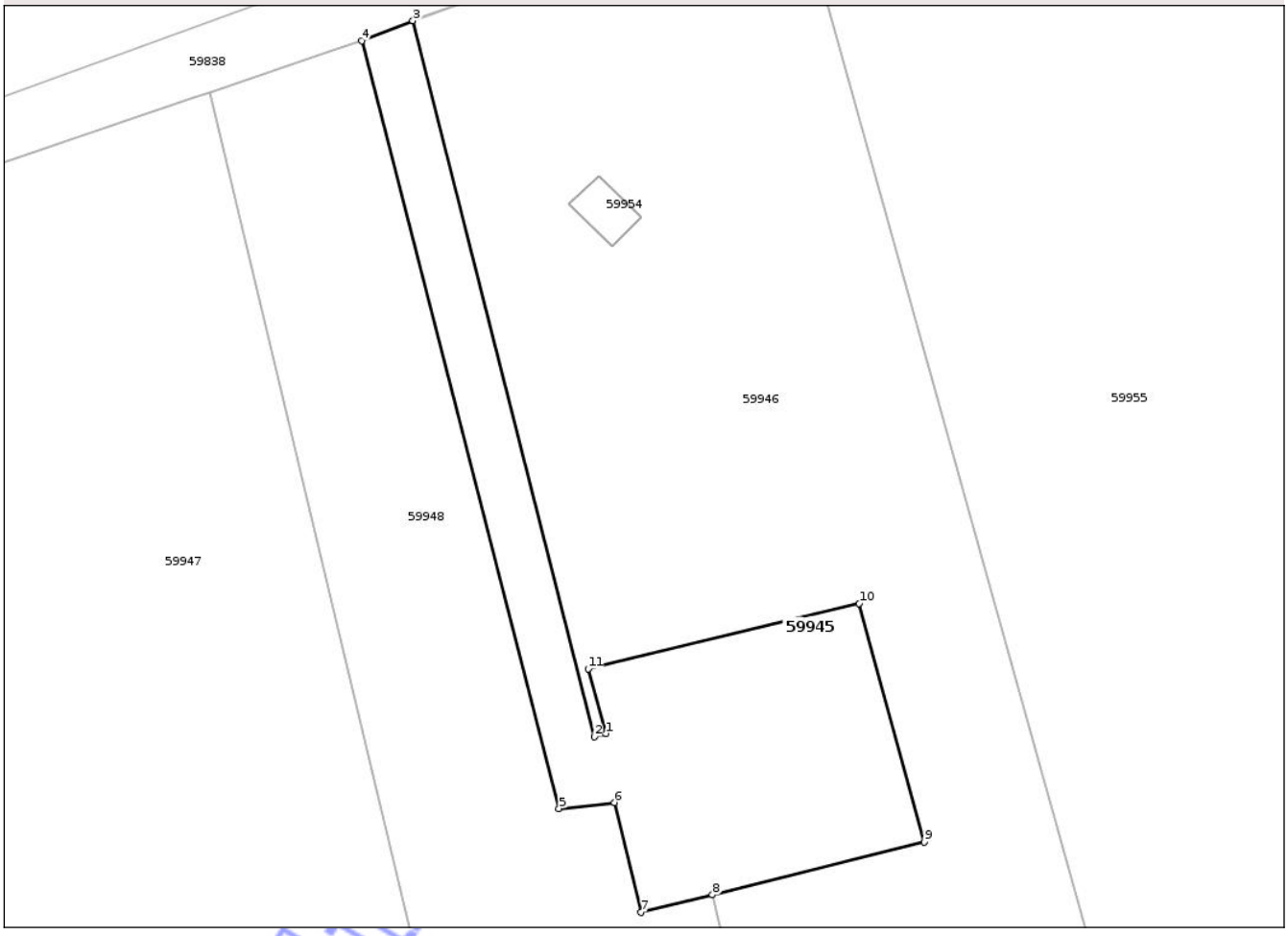

Date referitoare la teren

Crt	Categorie folosinţă	Intra vilan	Suprafaţa (mp)	Tarla	Parcelă	Nr. topo	Observaţii / Referinţe
1	curti constructii	NU	725	92	873/1	-	
2	drum	NU	441	92	873/1	-	

Lungime Segmente
1) Valorile lungimilor segmentelor sunt obţinute din proiecţie în plan.

Punct început	X / Y	Punct sfârşit	X / Y	Lungime segment (** (m)
1	544.552,46 310.229,08	2	544.551,26 310.228,77	1.239
2	544.551,26 310.228,77	3	544.532,89 310.301,18	74.704
3	544.532,89 310.301,18	4	544.527,711 310.299,137	5.567
4	544.527,711 310.299,137	5	544.547,691 310.221,503	80.164

Document care conţine date cu caracter personal, protejat de prevederile Regulamentului (UE) nr. 679/2016 şi Legii 190/2018

Punct început	X / Y	Punct sfârşit	X / Y	Lungime segment (** (m)
5	544.547,691 310.221,503	6	544.553,32 310.222,11	5.662
6	544.553,32 310.222,11	7	544.556,02 310.211,0	11.433
7	544.556,02 310.211,0	8	544.563,225 310.212,786	7.423
8	544.563,225 310.212,786	9	544.584,7 310.218,11	22.125
9	544.584,7 310.218,11	10	544.578,1 310.242,25	25.026
10	544.578,1 310.242,25	11	544.550,64 310.235,61	28.251
11	544.550,64 310.235,61	1	544.552,46 310.229,08	6.779

**** Lungimile segmentelor sunt determinate în planul de proiecţie Stereo 70 şi sunt rotunjite la 1 milimetru.**
***** Distanţa dintre puncte este formată din segmente cumulate ce sunt mai mici decât valoarea 1 milimetru.**

Neutilizabil in circuitul civil

DATE DESPRE IMOBILUL NR. 59946

Oficiul de Cadastru şi Publicitate Imobiliară TELEORMAN
Biroul de Cadastru şi Publicitate Imobiliară Videle

A. Partea I. Descrierea imobilului

TEREN Extravilan

Adresa: Jud. Teleorman

Nr. Crt	Nr cadastral Nr. topografic	Suprafaţa* (mp)	Observaţii / Referinţe
A1		4.111	Sector cadastral:15 Teren neimprejmuit;

B. Partea II. Proprietari şi acte

Inscrieri privitoare la dreptul de proprietate şi alte drepturi reale		Referinţe
/		
Hotarare Judecatoreasca nr. 2118, din 11/12/2013 emis de JUDECĂTORIA VIDELE-JUDEȚUL TELEORMAN (Dosar nr. 2546/335/2013);		
B1	Intabulare, drept de PROPRIETATE, cu titlu de cumpărare, dobandit prin Hotarare Judecatoreasca, cota actuala 1/1, cota initiala 1/1	A1
	1) **VLAD MARIN**	

C. Partea III. SARCINI .

Inscrieri privind dezmembramintele dreptului de proprietate, drepturi reale de garanţie şi sarcini	Referinţe
NU SUNT	

Neutilizabil în circuitul civil

Anexa Nr. 1 La Partea I

Teren

Nr cadastral	Suprafaţa (mp)*	Observaţii / Referinţe
	4.111	

* Suprafaţa este determinată in planul de proiecţie Stereo 70.

DETALII LINIARE IMOBIL

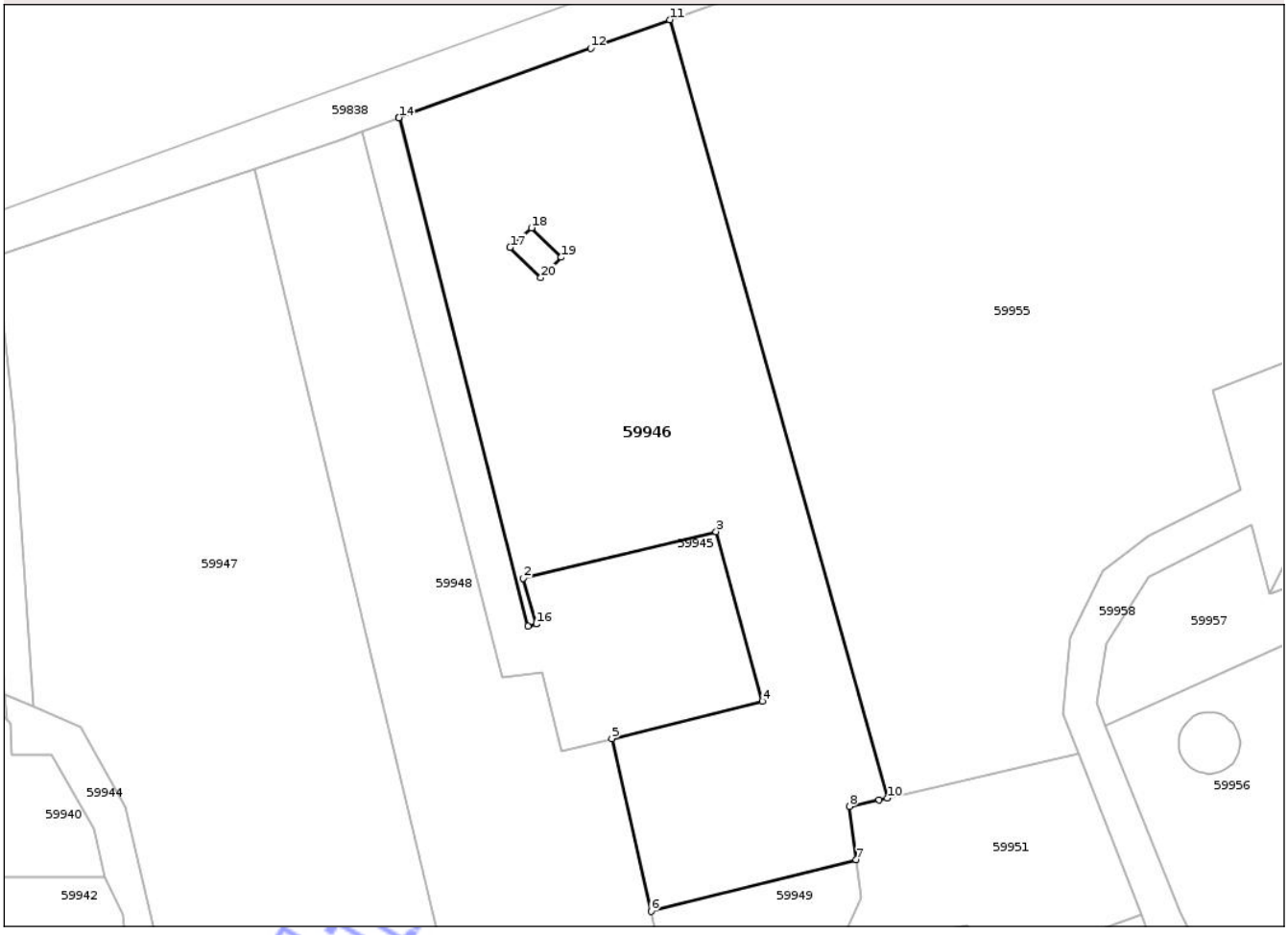

Date referitoare la teren

Crt	Categorie folosinţă	Intra vilan	Suprafaţa (mp)	Tarla	Parcelă	Nr. topo	Observaţii / Referinţe
1	arabil	NU	4.111	92	4	-	identic cu tarla 93

Lungime Segmente
1) Valorile lungimilor segmentelor sunt obţinute din proiecţie în plan.

Punct început	X / Y	Punct sfârşit	X / Y	Lungime segment (** (m)
1	544.552,46 310.229,08	2	544.550,64 310.235,61	6.779
2	544.550,64 310.235,61	3	544.578,1 310.242,25	28.251
3	544.578,1 310.242,25	4	544.584,7 310.218,11	25.026
4	544.584,7 310.218,11	5	544.563,225 310.212,786	22.125
5	544.563,225 310.212,786	6	544.568,833 310.188,18	25.237

Document care conţine date cu caracter personal, protejat de prevederile Regulamentului (UE) nr. 679/2016 şi Legii 190/2018

Punct început	X / Y	Punct sfârşit	X / Y	Lungime segment (** (m)
6	544.568,833 310.188,18	7	544.598,093 310.195,526	30.168
7	544.598,093 310.195,526	8	544.597,109 310.203,122	7.659
8	544.597,109 310.203,122	9	544.601,328 310.204,041	4.318
9	544.601,328 310.204,041	10	544.602,496 310.204,312	1.199
10	544.602,496 310.204,312	11	544.571,508 310.315,115	115.055
11	544.571,508 310.315,115	12	544.560,228 310.311,045	11.992
12	544.560,228 310.311,045	13	544.532,947 310.301,203	29.002
13	544.532,947 310.301,203	14	544.532,89 310.301,18	0.061
14	544.532,89 310.301,18	15	544.551,26 310.228,77	74.704
15	544.551,26 310.228,77	16	544.552,46 310.229,08	1.239
16	544.552,46 310.229,08	17	544.548,712 310.282,692	53.743
17	544.548,712 310.282,692	18	544.551,786 310.285,496	4.161
18	544.551,786 310.285,496	19	544.556,031 310.281,298	5.97
19	544.556,031 310.281,298	20	544.553,099 310.278,389	4.13
20	544.553,099 310.278,389	1	544.548,712 310.282,692	6.145

**** Lungimile segmentelor sunt determinate în planul de proiecţie Stereo 70 şi sunt rotunjite la 1 milimetru.**
***** Distanţa dintre puncte este formată din segmente cumulate ce sunt mai mici decât valoarea 1 milimetru.**

Neutilizabil în circuitul civil

DATE DESPRE IMOBILUL NR. 59947

Oficiul de Cadastru şi Publicitate Imobiliară TELEORMAN
Biroul de Cadastru şi Publicitate Imobiliară Videle

A. Partea I. Descrierea imobilului

TEREN Extravilan

Adresa: Jud. Teleorman

Nr. Crt	Nr cadastral Nr. topografic	Suprafaţa* (mp)	Observaţii / Referinţe
A1		11.700	Sector cadastral:15 Teren neimprejmuit;

B. Partea II. Proprietari şi acte

Inscrieri privitoare la dreptul de proprietate şi alte drepturi reale		Referinţe
/		
Hotarare Judecatoreasca nr. 360, din 27/02/2013 emis de JUDECĂTORIA VIDELE-JUDEȚUL TELEORMAN (Dosar nr. 2529/335/2012);		
B1	Intabulare, drept de PROPRIETATE, cu titlu de cumpărare, dobandit prin Hotarare Judecatoreasca, cota actuala 1/1, cota initiala 1/1	A1
	1) **VLAD MARIN**	

C. Partea III. SARCINI .

Inscrieri privind dezmembramintele dreptului de proprietate, drepturi reale de garanţie şi sarcini	Referinţe
NU SUNT	

Neutilizabil în circuitul civil

Anexa Nr. 1 La Partea I

Teren

Nr cadastral	Suprafaţa (mp)*	Observaţii / Referinţe
	11.700	

* Suprafaţa este determinată in planul de proiecţie Stereo 70.

DETALII LINIARE IMOBIL

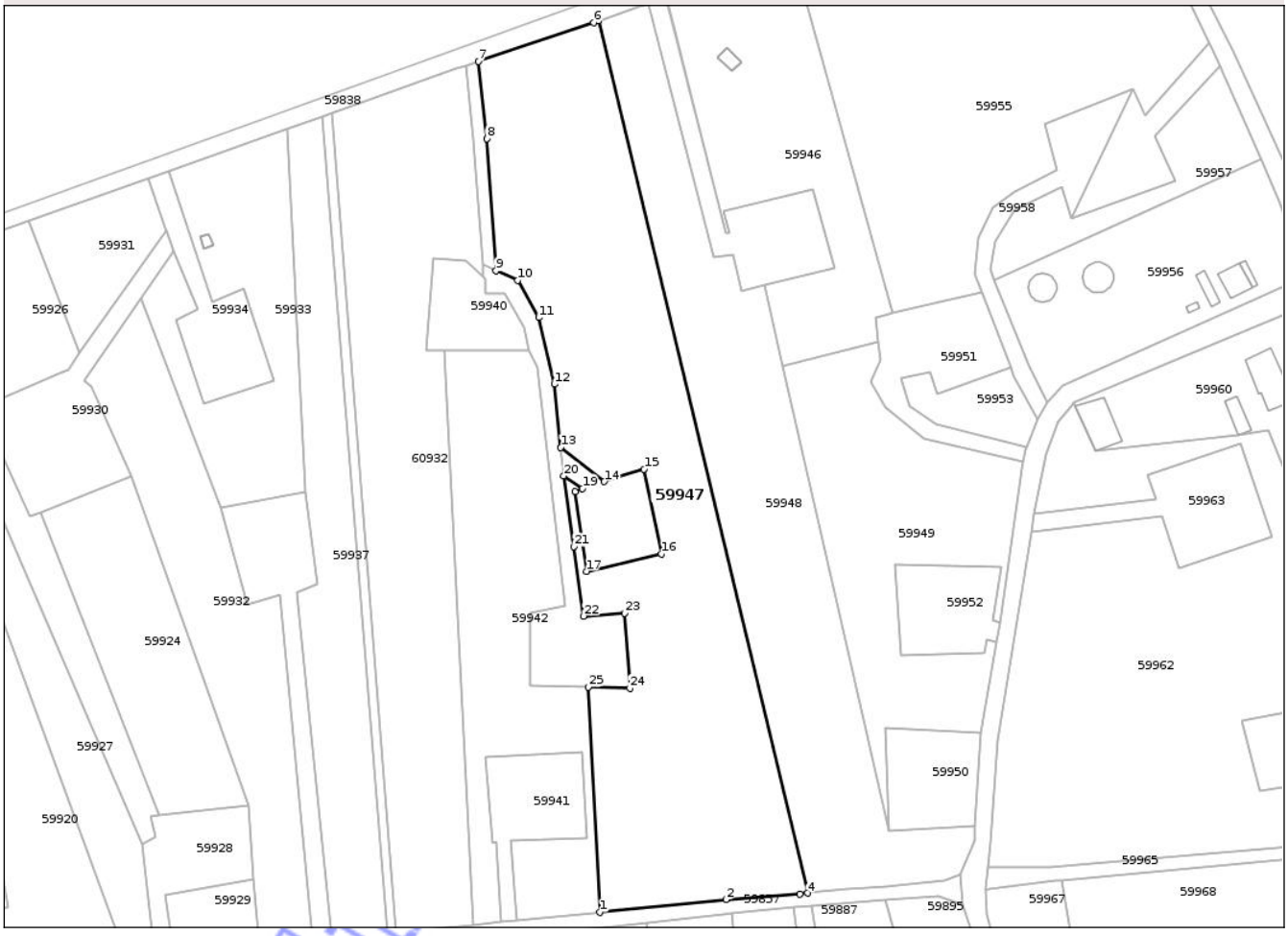

Date referitoare la teren

Crt	Categorie folosinţă	Intra vilan	Suprafaţa (mp)	Tarla	Parcelă	Nr. topo	Observaţii / Referinţe
1	arabil	NU	11.700	92	1	-	

Lungime Segmente

1) Valorile lungimilor segmentelor sunt obţinute din proiecţie în plan.

Punct început	X / Y	Punct sfârşit	X / Y	Lungime segment (** (m)
1	544.512,619 310.020,825	2	544.551,288 310.024,717	38.864
3	544.573,918 310.026,497	4	544.576,282 310.026,711	2.374
5	544.512,277 310.293,898	6	544.510,705 310.293,365	1.66
7	544.475,49 310.281,414	8	544.477,992 310.257,805	23.741
9	544.480,803 310.217,339	10	544.487,485 310.214,443	7.283

Punct început	X / Y	Punct sfârşit	X / Y	Lungime segment (** (m)
2	544.551,288 310.024,717	3	544.573,918 310.026,497	22.7
4	544.576,282 310.026,711	5	544.512,277 310.293,898	274.746
6	544.510,705 310.293,365	7	544.475,49 310.281,414	37.188
8	544.477,992 310.257,805	9	544.480,803 310.217,339	40.564
10	544.487,485 310.214,443	11	544.493,912 310.202,978	13.144

Document care conţine date cu caracter personal, protejat de prevederile Regulamentului (UE) nr. 679/2016 şi Legii 190/2018

Punct început	X / Y	Punct sfârşit	X / Y	Lungime segment (** (m)
11	544.493,912 310.202,978	12	544.498,685 310.182,571	20.958
13	544.500,622 310.163,254	14	544.513,979 310.152,734	17.002
15	544.526,171 310.156,52	16	544.531,506 310.130,665	26.4
17	544.508,486 310.125,274	18	544.504,986 310.149,657	24.633
19	544.507,275 310.150,674	20	544.501,552 310.154,468	6.866
21	544.504,586 310.132,877	22	544.507,694 310.111,537	21.565
23	544.520,204 310.112,464	24	544.521,848 310.089,46	23.063
25	544.509,042 310.089,814	1	544.512,619 310.020,825	69.082

Punct început	X / Y	Punct sfârşit	X / Y	Lungime segment (** (m)
12	544.498,685 310.182,571	13	544.500,622 310.163,254	19.414
14	544.513,979 310.152,734	15	544.526,171 310.156,52	12.766
16	544.531,506 310.130,665	17	544.508,486 310.125,274	23.643
18	544.504,986 310.149,657	19	544.507,275 310.150,674	2.505
20	544.501,552 310.154,468	21	544.504,586 310.132,877	21.803
22	544.507,694 310.111,537	23	544.520,204 310.112,464	12.544
24	544.521,848 310.089,46	25	544.509,042 310.089,814	12.811

**** Lungimile segmentelor sunt determinate în planul de proiecţie Stereo 70 şi sunt rotunjite la 1 milimetru.**
***** Distanţa dintre puncte este formată din segmente cumulate ce sunt mai mici decât valoarea 1 milimetru.**

Neutilizabil in circuitul civil

DATE DESPRE IMOBILUL NR. 59948

Oficiul de Cadastru şi Publicitate Imobiliară TELEORMAN
Biroul de Cadastru şi Publicitate Imobiliară Videle

A. Partea I. Descrierea imobilului

Nr. CF vechi:1272
Nr. cadastral vechi:2062

TEREN Extravilan

Adresa: Jud. Teleorman

Nr. Crt	Nr cadastral Nr. topografic	Suprafaţa* (mp)	Observaţii / Referinţe
A1	20983	Din acte: 7.500 Masurata: 7.502	Sector cadastral:15 Teren neimprejmuit;

B. Partea II. Proprietari şi acte

Inscrieri privitoare la dreptul de proprietate şi alte drepturi reale		Referinţe
5168 / 20/05/2013		
Act Notarial nr. 648, din 17/05/2013 emis de BNP EFRIM MIRELA (CONTRACT DE VANZARE - CUMPARARE AUT. NR);		
B2	Intabulare, drept de PROPRIETATEcu titlu de drept cumparare, dobandit prin Conventie, cota actuala 1/1, cota initiala 1/1	A1
	1) **VLAD GABI**, casatorita cu 2) **VLAD MARIN**	

C. Partea III. SARCINI .

Inscrieri privind dezmembramintele dreptului de proprietate, drepturi reale de garanţie şi sarcini	Referinţe
NU SUNT	

Neutilizabil în circuitul civil

Anexa Nr. 1 La Partea I

Teren

Nr cadastral	Suprafaţa (mp)*	Observaţii / Referinţe
20983	Din acte: 7.500 Masurata: 7.502	

* Suprafaţa este determinată in planul de proiecţie Stereo 70.

DETALII LINIARE IMOBIL

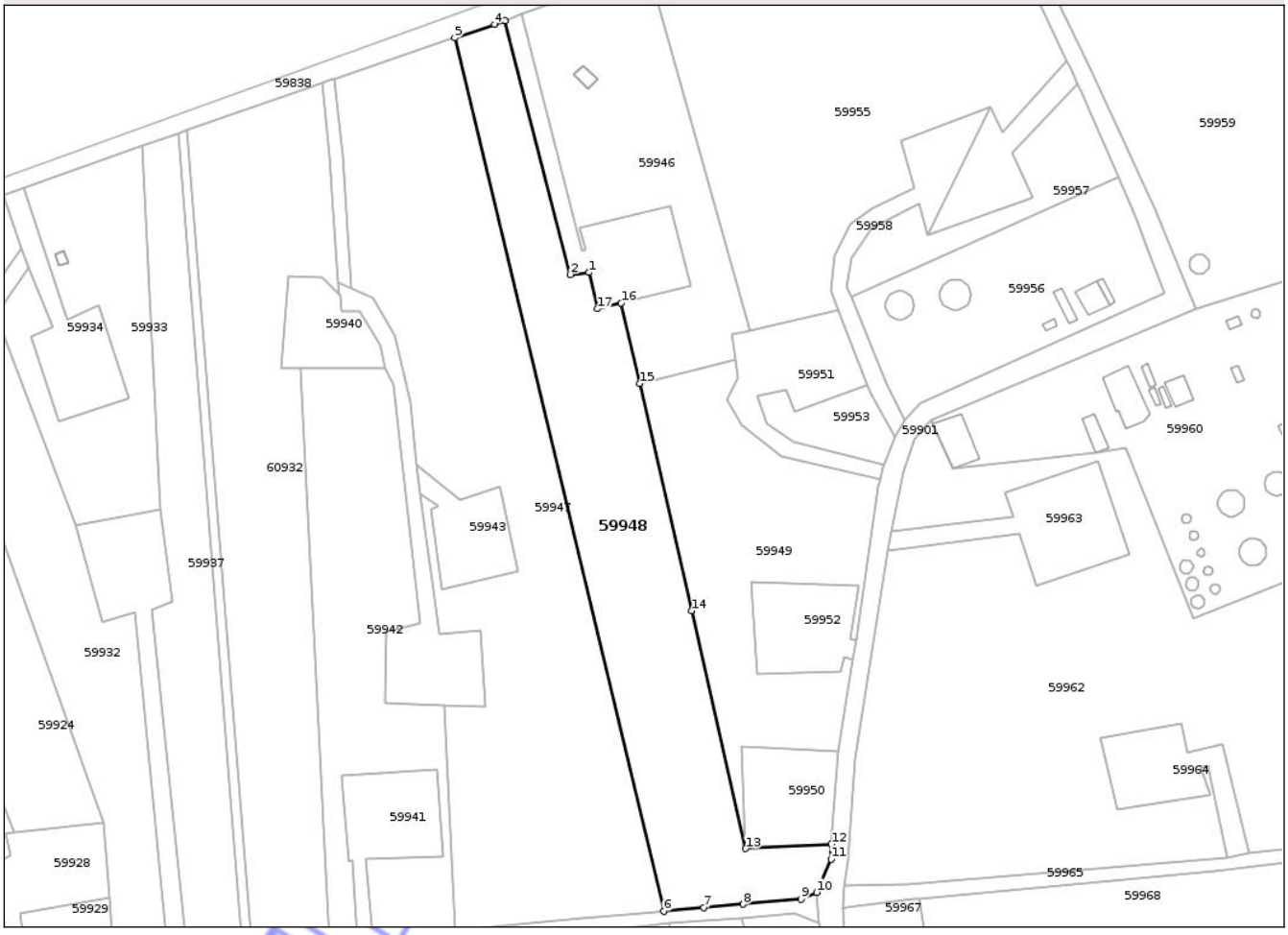

Date referitoare la teren

Crt	Categorie folosinţă	Intra vilan	Suprafaţa (mp)	Tarla	Parcelă	Nr. topo	Observaţii / Referinţe
1	arabil	NU	7.502	92	365/1/3	-	identic cu tarla 93

Lungime Segmente
1) Valorile lungimilor segmentelor sunt obţinute din proiecţie în plan.

Punct început	X / Y	Punct sfârşit	X / Y	Lungime segment (** (m)
1	544.553,32 310.222,11	2	544.547,691 310.221,503	5.662
2	544.547,691 310.221,503	3	544.527,711 310.299,137	80.164
3	544.527,711 310.299,137	4	544.524,491 310.298,044	3.4
4	544.524,491 310.298,044	5	544.512,277 310.293,898	12.898
5	544.512,277 310.293,898	6	544.576,282 310.026,711	274.746

Document care conţine date cu caracter personal, protejat de prevederile Regulamentului (UE) nr. 679/2016 şi Legii 190/2018

Punct început	X / Y	Punct sfârşit	X / Y	Lungime segment (** (m)
6	544.576,282 310.026,711	7	544.588,5 310.027,816	12.268
7	544.588,5 310.027,816	8	544.600,522 310.028,903	12.071
8	544.600,522 310.028,903	9	544.618,275 310.030,509	17.825
9	544.618,275 310.030,509	10	544.623,002 310.032,543	5.146
10	544.623,002 310.032,543	11	544.627,474 310.042,651	11.053
11	544.627,474 310.042,651	12	544.627,573 310.047,236	4.586
12	544.627,573 310.047,236	13	544.601,26 310.045,91	26.346
13	544.601,26 310.045,91	14	544.584,717 310.118,65	74.597
14	544.584,717 310.118,65	15	544.568,833 310.188,18	71.321
15	544.568,833 310.188,18	16	544.563,225 310.212,786	25.237
16	544.563,225 310.212,786	17	544.556,02 310.211,0	7.423
17	544.556,02 310.211,0	1	544.553,32 310.222,11	11.433

**** Lungimile segmentelor sunt determinate în planul de proiecţie Stereo 70 şi sunt rotunjite la 1 milimetru.**
***** Distanţa dintre puncte este formată din segmente cumulate ce sunt mai mici decât valoarea 1 milimetru.**

Neutilizabil în circuitul civil

DATE DESPRE IMOBILUL NR. 59953

Oficiul de Cadastru şi Publicitate Imobiliară TELEORMAN
Biroul de Cadastru şi Publicitate Imobiliară Videle

A. Partea I. Descrierea imobilului

TEREN Extravilan

Adresa: Jud. Teleorman

Nr. Crt	Nr cadastral Nr. topografic	Suprafaţa* (mp)	Observaţii / Referinţe
A1		597	Sector cadastral:15 Teren neimprejmuit;

B. Partea II. Proprietari şi acte

Inscrieri privitoare la dreptul de proprietate şi alte drepturi reale		Referinţe
/		
Act Administrativ nr. 23306, din 04/12/2024 emis de PRIMĂRIA ORAȘULUI VIDELE;		
B1	Inscrierea posesiei, drept de PROPRIETATE, dobandit prin Lege, cota actuala 1/1, cota initiala 1/1	A1
	1) **NEIDENTIFICAT NEIDENTIFICAT**	
Act Normativ nr. 7, din 13/03/1996 emis de PARLAMENTUL ROMÂNIEI (art. 13);		
B2	Se noteaza mentiunea de proprietar neidentificat	A1

C. Partea III. SARCINI .

Inscrieri privind dezmembramintele dreptului de proprietate, drepturi reale de garanţie şi sarcini	Referinţe
NU SUNT	

Neutilizabil în circuitul civil

Anexa Nr. 1 La Partea I

Teren

Nr cadastral	Suprafaţa (mp)*	Observaţii / Referinţe
	597	

* Suprafaţa este determinată in planul de proiecţie Stereo 70.

DETALII LINIARE IMOBIL

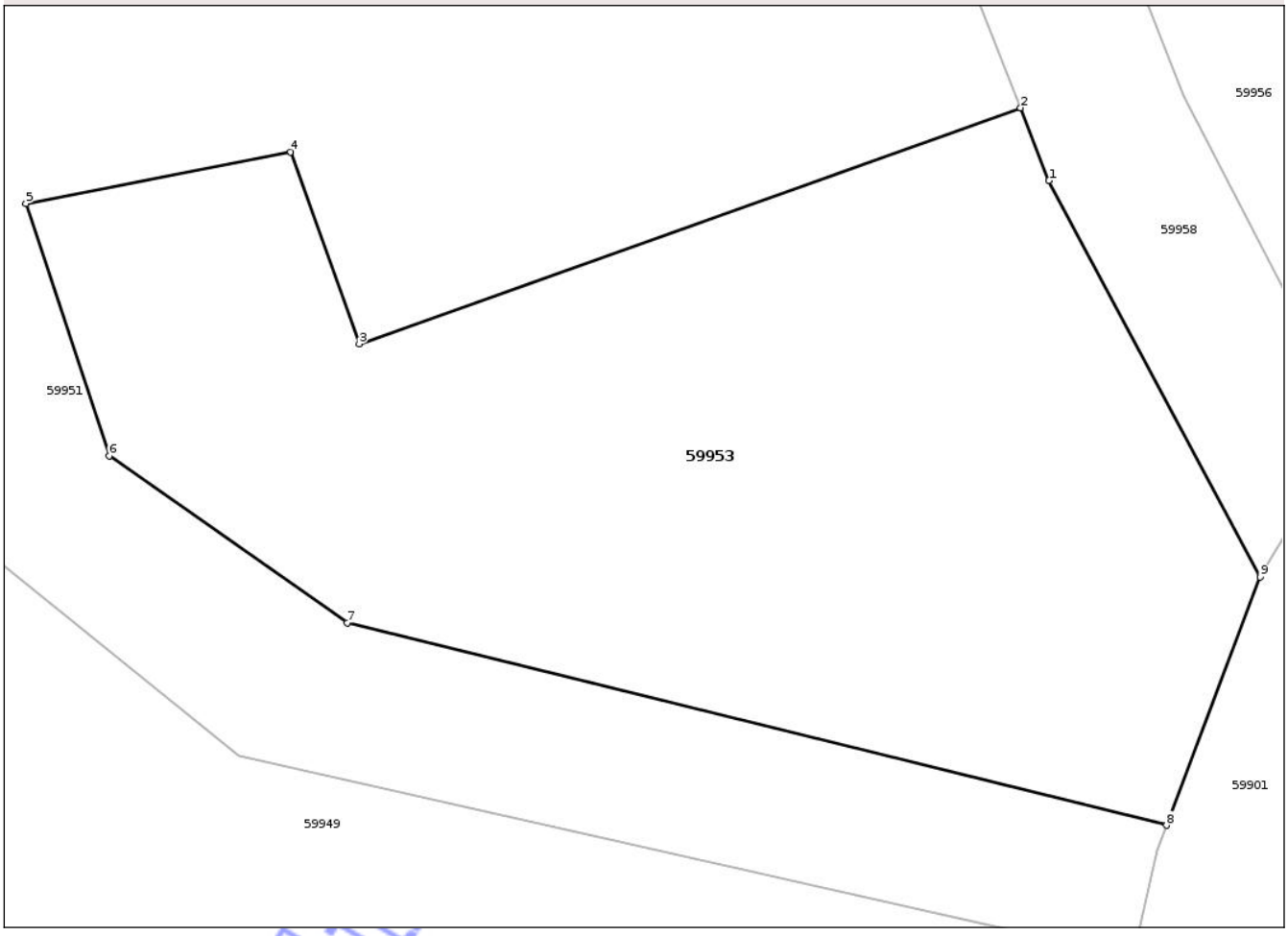

Date referitoare la teren

Crt	Categorie folosinţă	Intra vilan	Suprafaţa (mp)	Tarla	Parcelă	Nr. topo	Observaţii / Referinţe
1	neproductiv	NU	597	92	1/4	-	

Lungime Segmente
1) Valorile lungimilor segmentelor sunt obţinute din proiecţie în plan.

Punct început	X / Y	Punct sfârşit	X / Y	Lungime segment (** (m)
1	544.639,64 310.185,24	2	544.638,675 310.187,712	2.654
2	544.638,675 310.187,712	3	544.616,199 310.179,697	23.862
3	544.616,199 310.179,697	4	544.613,871 310.186,212	6.918
4	544.613,871 310.186,212	5	544.604,868 310.184,462	9.172
5	544.604,868 310.184,462	6	544.607,702 310.175,896	9.023

Document care conţine date cu caracter personal, protejat de prevederile Regulamentului (UE) nr. 679/2016 şi Legii 190/2018

Punct început	X / Y	Punct sfârşit	X / Y	Lungime segment (** (m)
6	544.607,702 310.175,896	7	544.615,798 310.170,232	9.881
7	544.615,798 310.170,232	8	544.643,635 310.163,352	28.675
8	544.643,635 310.163,352	9	544.646,82 310.171,78	9.01
9	544.646,82 310.171,78	1	544.639,64 310.185,24	15.255

** Lungimile segmentelor sunt determinate în planul de proiecţie Stereo 70 şi sunt rotunjite la 1 milimetru.
*** Distanţa dintre puncte este formată din segmente cumulate ce sunt mai mici decât valoarea 1 milimetru.

Neutilizabil in circuitul civil

DATE DESPRE IMOBILUL NR. 59949

Oficiul de Cadastru şi Publicitate Imobiliară TELEORMAN
Biroul de Cadastru şi Publicitate Imobiliară Videle

A. Partea I. Descrierea imobilului

TEREN Extravilan

Adresa: Jud. Teleorman

Nr. Crt	Nr cadastral Nr. topografic	Suprafaţa* (mp)	Observaţii / Referinţe
A1		4.643	Sector cadastral:15 Teren neimprejmuit;

B. Partea II. Proprietari şi acte

Inscrieri privitoare la dreptul de proprietate şi alte drepturi reale		Referinţe
/		
Act Administrativ nr. 23306, din 04/12/2024 emis de PRIMĂRIA ORAȘULUI VIDELE;		
B1	Inscrierea posesiei, drept de PROPRIETATE, dobandit prin Lege, cota actuala 1/1, cota initiala 1/1	A1
	1) **NEIDENTIFICAT NEIDENTIFICAT**	
Act Normativ nr. 7, din 13/03/1996 emis de PARLAMENTUL ROMÂNIEI (art. 13);		
B2	Se noteaza mentiunea de proprietar neidentificat, rezerva la dispozitia comisiei locale de fond funciar	A1

C. Partea III. SARCINI .

Inscrieri privind dezmembramintele dreptului de proprietate, drepturi reale de garanţie şi sarcini	Referinţe
NU SUNT	

Neutilizabil în circuitul civil

Anexa Nr. 1 La Partea I

Teren

Nr cadastral	Suprafaţa (mp)*	Observaţii / Referinţe
	4.643	

* Suprafaţa este determinată in planul de proiecţie Stereo 70.

DETALII LINIARE IMOBIL



Date referitoare la teren

Crt	Categorie folosinţă	Intra vilan	Suprafaţa (mp)	Tarla	Parcelă	Nr. topo	Observaţii / Referinţe
1	arabil	NU	4.643	92	1/3	-	

Lungime Segmente

1) Valorile lungimilor segmentelor sunt obţinute din proiecţie în plan.

Punct început	X / Y	Punct sfârşit	X / Y	Lungime segment (** (m)
1	544.568,833 310.188,18	2	544.584,717 310.118,65	71.321
3	544.601,26 310.045,91	4	544.600,151 310.077,196	31.306
5	544.629,574 310.075,657	6	544.629,574 310.075,66	0.003
7	544.634,185 310.103,66	8	544.631,325 310.104,398	2.954
9	544.630,51 310.100,23	10	544.604,89 310.099,43	25.632

Punct început	X / Y	Punct sfârşit	X / Y	Lungime segment (** (m)
2	544.584,717 310.118,65	3	544.601,26 310.045,91	74.597
4	544.600,151 310.077,196	5	544.629,574 310.075,657	29.463
6	544.629,574 310.075,66	7	544.634,185 310.103,66	28.377
8	544.631,325 310.104,398	9	544.630,51 310.100,23	4.247
10	544.604,89 310.099,43	11	544.603,19 310.127,45	28.072

Document care conţine date cu caracter personal, protejat de prevederile Regulamentului (UE) nr. 679/2016 şi Legii 190/2018

Punct început	X / Y	Punct sfârşit	X / Y	Lungime segment (** (m)
11	544.603,19 310.127,45	12	544.635,92 310.126,49	32.744
13	544.633,21 310.110,13	14	544.635,288 310.109,707	2.121
15	544.641,991 310.156,737	16	544.642,484 310.158,884	2.203
17	544.612,088 310.165,723	18	544.600,03 310.175,435	15.483
19	544.595,615 310.183,265	20	544.598,797 310.190,088	7.529
21	544.598,113 310.195,367	22	544.598,093 310.195,526	0.16

Punct început	X / Y	Punct sfârşit	X / Y	Lungime segment (** (m)
12	544.635,92 310.126,49	13	544.633,21 310.110,13	16.583
14	544.635,288 310.109,707	15	544.641,991 310.156,737	47.505
16	544.642,484 310.158,884	17	544.612,088 310.165,723	31.156
18	544.600,03 310.175,435	19	544.595,615 310.183,265	8.989
20	544.598,797 310.190,088	21	544.598,113 310.195,367	5.323
22	544.598,093 310.195,526	1	544.568,833 310.188,18	30.168

**** Lungimile segmentelor sunt determinate în planul de proiecţie Stereo 70 şi sunt rotunjite la 1 milimetru.**
***** Distanţa dintre puncte este formată din segmente cumulate ce sunt mai mici decât valoarea 1 milimetru.**

Neutilizabil in circuitul civil

DATE DESPRE IMOBILUL NR. 59950

Oficiul de Cadastru şi Publicitate Imobiliară TELEORMAN
Biroul de Cadastru şi Publicitate Imobiliară Videle

A. Partea I. Descrierea imobilului

Nr. CF vechi:940
Nr. cadastral vechi:1176

TEREN Extravilan

Adresa: Jud. Teleorman

Nr. Crt	Nr cadastral Nr. topografic	Suprafaţa* (mp)	Observaţii / Referinţe
A1	22413	832	Sector cadastral:15 Teren neimprejmuit; Sonda 3412 Videle Vest

B. Partea II. Proprietari şi acte

Inscrieri privitoare la dreptul de proprietate şi alte drepturi reale		Referinţe
468 / 30/08/2004		
Act Administrativ nr. 8170, din 24/02/2003 emis de MINISTERUL INDUSTRIEI SI RESURSELOR (seria MO 3, nr);		
B1	Intabulare, drept de PROPRIETATE, dobandit prin Lege, cota actuala 1/1, cota initiala 1/1	A1
	1) **OMV PETROM SA**, CIF:1590082	
	OBSERVATII: (provenita din conversia CF 940)	

C. Partea III. SARCINI .

Inscrieri privind dezmembramintele dreptului de proprietate, drepturi reale de garanţie şi sarcini	Referinţe
NU SUNT	

Neutilizabil în circuitul civil

Anexa Nr. 1 La Partea I

Teren

Nr cadastral	Suprafaţa (mp)*	Observaţii / Referinţe
22413	832	Sonda 3412 Videle Vest

* Suprafaţa este determinată in planul de proiecţie Stereo 70.

DETALII LINIARE IMOBIL

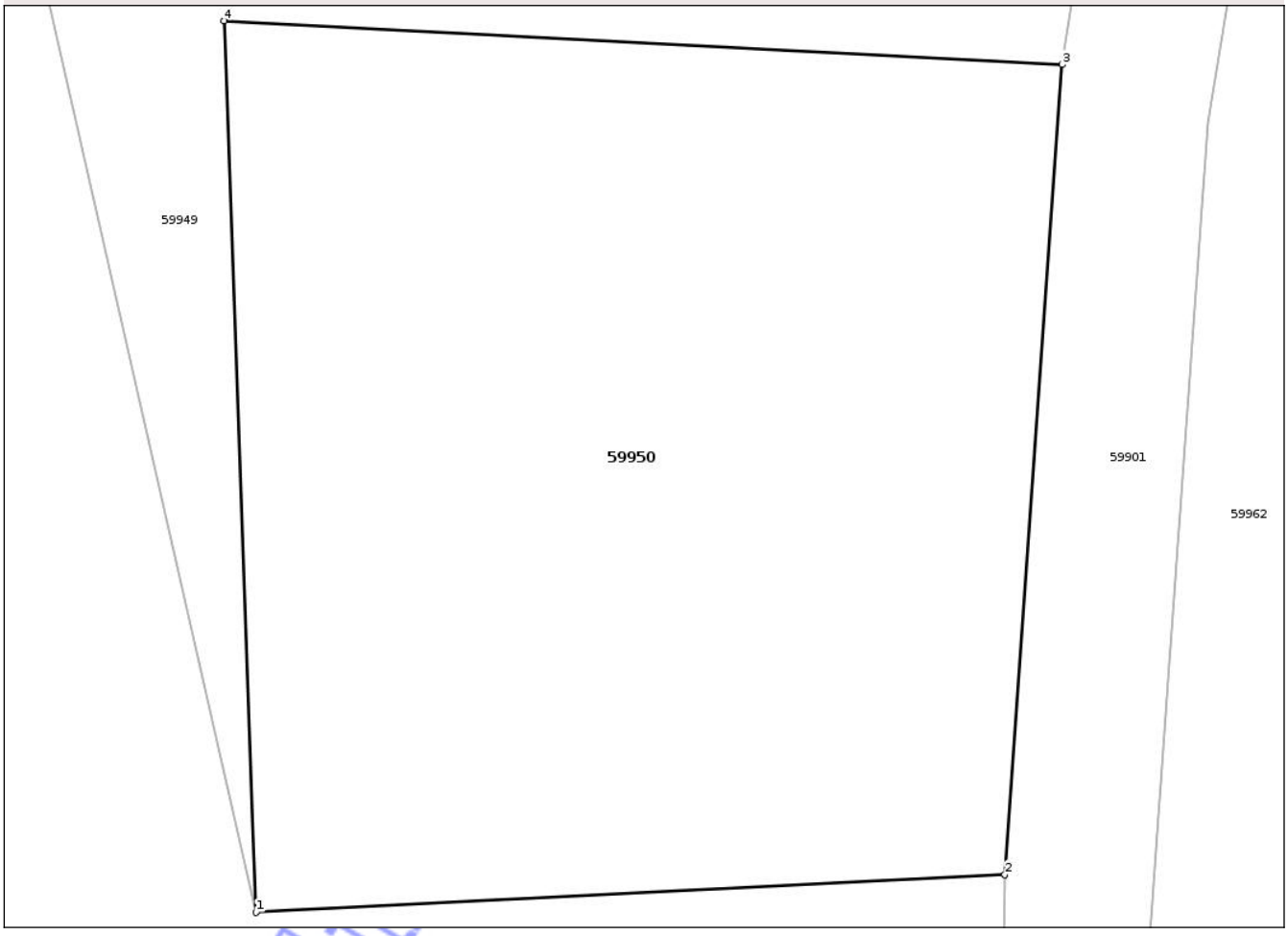

Date referitoare la teren

Crt	Categorie folosinţă	Intra vilan	Suprafaţa (mp)	Tarla	Parcelă	Nr. topo	Observaţii / Referinţe
1	curti constructii	NU	832	92	871	-	

Lungime Segmente

1) Valorile lungimilor segmentelor sunt obţinute din proiecţie în plan.

Punct început	X / Y	Punct sfârşit	X / Y	Lungime segment (** (m)
1	544.601,26 310.045,91	2	544.627,573 310.047,236	26.346
2	544.627,573 310.047,236	3	544.629,574 310.075,657	28.491
3	544.629,574 310.075,657	4	544.600,151 310.077,196	29.463
4	544.600,151 310.077,196	1	544.601,26 310.045,91	31.306

Document care conţine date cu caracter personal, protejat de prevederile Regulamentului (UE) nr. 679/2016 şi Legii 190/2018

**** Lungimile segmentelor sunt determinate în planul de proiecţie Stereo 70 şi sunt rotunjite la 1 milimetru.**
***** Distanţa dintre puncte este formată din segmente cumulate ce sunt mai mici decât valoarea 1 milimetru.**

Neutilizabil in circuitul civil

DATE DESPRE IMOBILUL NR. 59951

Oficiul de Cadastru şi Publicitate Imobiliară TELEORMAN
Biroul de Cadastru şi Publicitate Imobiliară Videle

A. Partea I. Descrierea imobilului

Nr. CF vechi:940
Nr. cadastral vechi:1335

TEREN Extravilan

Adresa: Jud. Teleorman

Nr. Crt	Nr cadastral Nr. topografic	Suprafaţa* (mp)	Observaţii / Referinţe
A1	22410	1.155	Sector cadastral:15 Teren neimprejmuit; Sonda 3497 Videle Vest

B. Partea II. Proprietari şi acte

Inscrieri privitoare la dreptul de proprietate şi alte drepturi reale		Referinţe
468 / 30/08/2004		
Act Administrativ nr. 8170, din 24/02/2003 emis de MINISTERUL INDUSTRIEI SI RESURSELOR (seria MO 3, nr);		
B1	Intabulare, drept de PROPRIETATE, dobandit prin Lege, cota actuala 1/1, cota initiala 1/1	A1
	1) **OMV PETROM SA**, CIF:1590082	
	OBSERVATII: (provenita din conversia CF 940)	

C. Partea III. SARCINI .

Inscrieri privind dezmembramintele dreptului de proprietate, drepturi reale de garanţie şi sarcini	Referinţe
NU SUNT	

Neutilizabil în circuitul civil

Anexa Nr. 1 La Partea I

Teren

Nr cadastral	Suprafaţa (mp)*	Observaţii / Referinţe
22410	1.155	Sonda 3497 Videle Vest

* Suprafaţa este determinată in planul de proiecţie Stereo 70.

DETALII LINIARE IMOBIL

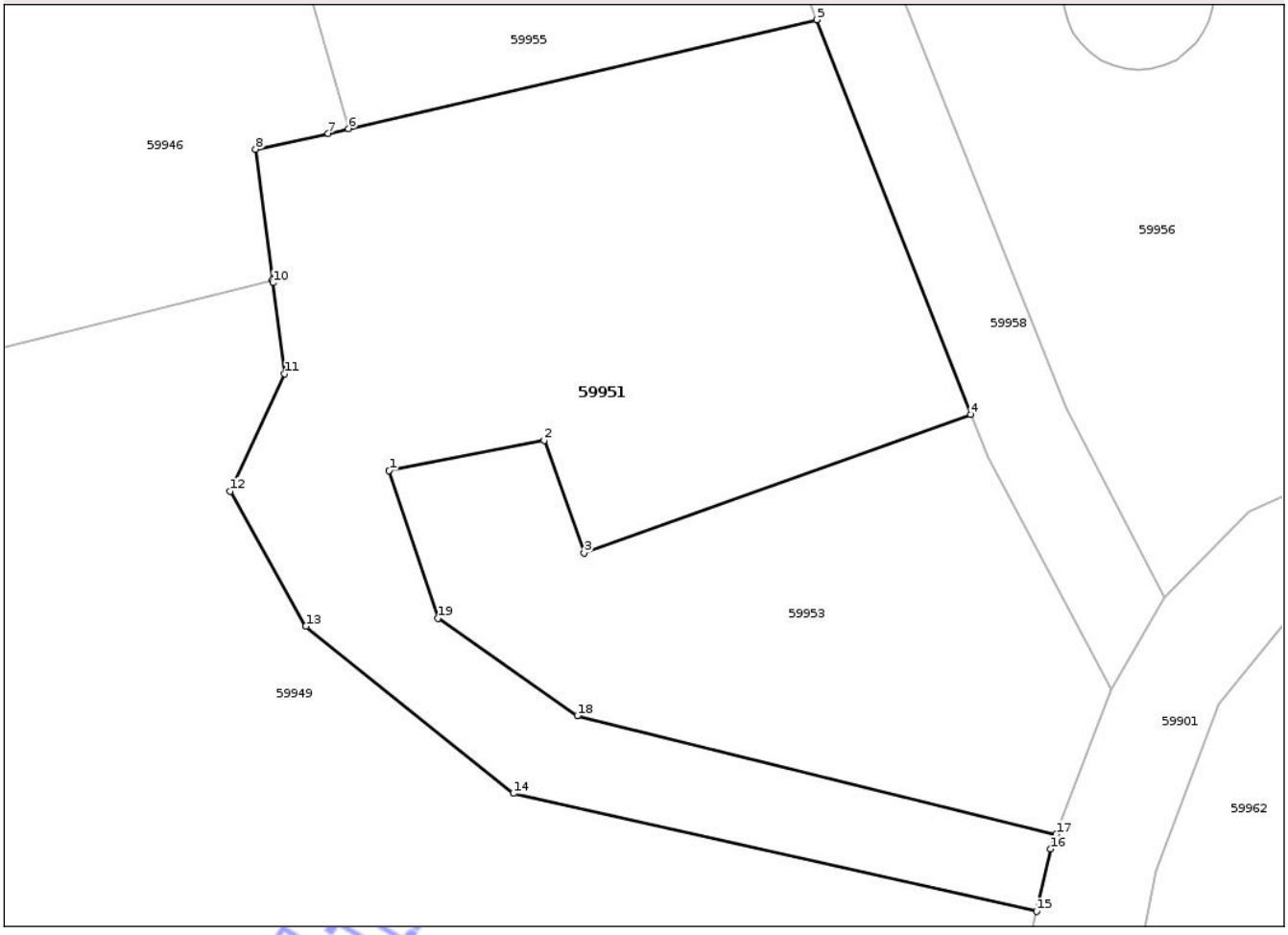

Date referitoare la teren

Crt	Categorie folosinţă	Intra vilan	Suprafaţa (mp)	Tarla	Parcelă	Nr. topo	Observaţii / Referinţe
1	curti constructii	NU	837	92	871	-	
2	drum	NU	318	92	871	-	

Lungime Segmente
1) Valorile lungimilor segmentelor sunt obţinute din proiecţie în plan.

Punct început	X / Y	Punct sfârşit	X / Y	Lungime segment (** (m)
1	544.604,868 310.184,462	2	544.613,871 310.186,212	9.172
2	544.613,871 310.186,212	3	544.616,199 310.179,697	6.918
3	544.616,199 310.179,697	4	544.638,675 310.187,712	23.862
4	544.638,675 310.187,712	5	544.629,726 310.210,634	24.607

Document care conţine date cu caracter personal, protejat de prevederile Regulamentului (UE) nr. 679/2016 şi Legii 190/2018

Punct început	X / Y	Punct sfârşit	X / Y	Lungime segment (** (m)
5	544.629,726 310.210,634	6	544.602,496 310.204,312	27.954
6	544.602,496 310.204,312	7	544.601,328 310.204,041	1.199
7	544.601,328 310.204,041	8	544.597,109 310.203,122	4.318
8	544.597,109 310.203,122	9	544.598,093 310.195,526	7.659
9	544.598,093 310.195,526	10	544.598,113 310.195,367	0.16
10	544.598,113 310.195,367	11	544.598,797 310.190,088	5.323
11	544.598,797 310.190,088	12	544.595,615 310.183,265	7.529
12	544.595,615 310.183,265	13	544.600,03 310.175,435	8.989
13	544.600,03 310.175,435	14	544.612,088 310.165,723	15.483
14	544.612,088 310.165,723	15	544.642,484 310.158,884	31.156
15	544.642,484 310.158,884	16	544.643,315 310.162,505	3.715
16	544.643,315 310.162,505	17	544.643,635 310.163,352	0.905
17	544.643,635 310.163,352	18	544.615,798 310.170,232	28.675
18	544.615,798 310.170,232	19	544.607,702 310.175,896	9.881
19	544.607,702 310.175,896	1	544.604,868 310.184,462	9.023

**** Lungimile segmentelor sunt determinate în planul de proiecţie Stereo 70 şi sunt rotunjite la 1 milimetru.**
***** Distanţa dintre puncte este formată din segmente cumulate ce sunt mai mici decât valoarea 1 milimetru.**

Neutilizabil în circuitul civil

DATE DESPRE IMOBILUL NR. 59954

Oficiul de Cadastru şi Publicitate Imobiliară TELEORMAN
Biroul de Cadastru şi Publicitate Imobiliară Videle

A. Partea I. Descrierea imobilului

TEREN Extravilan

Adresa: Jud. Teleorman

Nr. Crt	Nr cadastral Nr. topografic	Suprafaţa* (mp)	Observaţii / Referinţe
A1		25	Sector cadastral:15 Teren neimprejmuit;

B. Partea II. Proprietari şi acte

Inscrieri privitoare la dreptul de proprietate şi alte drepturi reale		Referinţe
/		
Act Normativ nr. 123, din 10/07/2012 emis de PARLAMENTUL ROMÂNIEI;		
B1	Intabulare, drept de PROPRIETATE, dobandit prin Lege, cota actuala 1/1, cota initiala 1/1	A1
	1) **STATUL ROMÂN**, CIF:9999999999999	
Act Administrativ nr. 6, din 20/06/2005 emis de MINISTERUL ECONOMIEI ȘI COMERȚULUI;		
B2	Intabulare, drept de CONCESIUNE, cota actuala 1/1, cota initiala 1/1	A1
	1) **DISTRIBUȚIE ENERGIE OLTENIA S.A.**, CIF:14491102	

C. Partea III. SARCINI .

Inscrieri privind dezmembramintele dreptului de proprietate, drepturi reale de garanţie şi sarcini	Referinţe
NU SUNT	

Neutilizabil în circuitul civil

Anexa Nr. 1 La Partea I

Teren

Nr cadastral	Suprafaţa (mp)*	Observaţii / Referinţe
	25	

* Suprafaţa este determinată in planul de proiecţie Stereo 70.

DETALII LINIARE IMOBIL

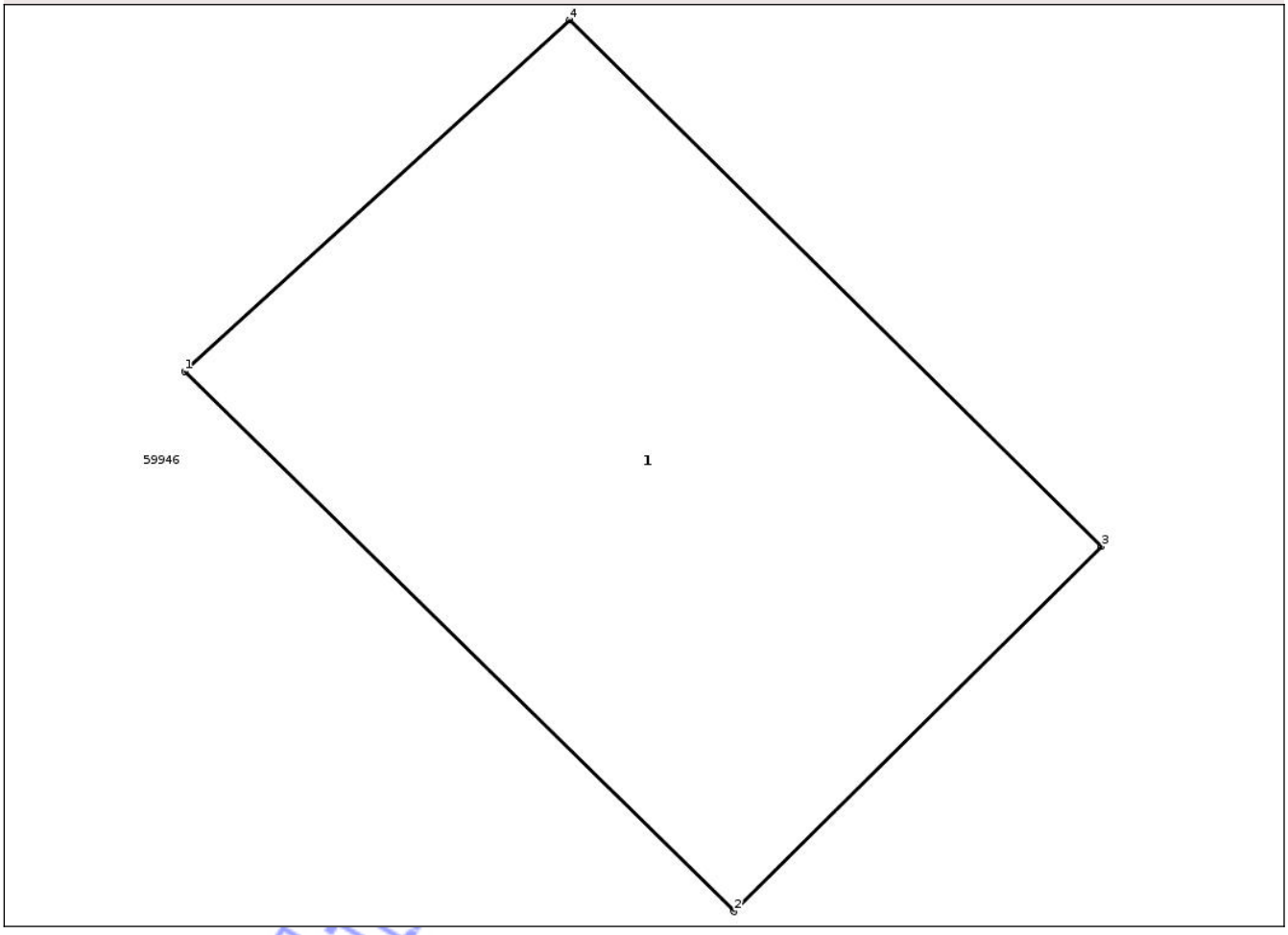

Date referitoare la teren

Crt	Categorie folosinţă	Intra vilan	Suprafaţa (mp)	Tarla	Parcelă	Nr. topo	Observaţii / Referinţe
1	curti constructii	NU	25	92	4/1	-	

Date referitoare la construcţii

Crt	Număr	Destinaţie construcţie	Supraf. (mp)	Situaţie juridică	Observaţii / Referinţe
A1.1		constructii industriale si edilitare	25	Fara acte	Nr. niveluri:1; S. construita la sol:25 mp; STALP

Lungime Segmente
1) Valorile lungimilor segmentelor sunt obţinute din proiecţie în plan.

Punct început	X / Y	Punct sfârşit	X / Y	Lungime segment (** (m)
1	544.548,712 310.282,692	2	544.553,099 310.278,389	6.145
2	544.553,099 310.278,389	3	544.556,031 310.281,298	4.13
3	544.556,031 310.281,298	4	544.551,786 310.285,496	5.97

Document care conţine date cu caracter personal, protejat de prevederile Regulamentului (UE) nr. 679/2016 şi Legii 190/2018

Punct început	X / Y	Punct sfârşit	X / Y	Lungime segment (** (m)
4	544.551,786 310.285,496	1	544.548,712 310.282,692	4.161

** Lungimile segmentelor sunt determinate în planul de proiecţie Stereo 70 şi sunt rotunjite la 1 milimetru.
*** Distanţa dintre puncte este formată din segmente cumulate ce sunt mai mici decât valoarea 1 milimetru.

Neutilizabil in circuitul civil

DATE DESPRE IMOBILUL NR. 59955

Oficiul de Cadastru şi Publicitate Imobiliară TELEORMAN
Biroul de Cadastru şi Publicitate Imobiliară Videle

A. Partea I. Descrierea imobilului

Nr. CF vechi:1019
Nr. cadastral vechi:782

TEREN Extravilan

Adresa: Jud. Teleorman

Nr. Crt	Nr cadastral Nr. topografic	Suprafaţa* (mp)	Observaţii / Referinţe
A1	21706	Din acte: 10.000 Masurata: 10.005	Sector cadastral:15 Teren neimprejmuit;

B. Partea II. Proprietari şi acte

Inscrieri privitoare la dreptul de proprietate şi alte drepturi reale		Referinţe
5171 / 20/05/2013		
Act Notarial nr. 649, din 17/05/2013 emis de BNP EFRIM MIRELA (CONTRACT DE VANZARE - CUMPARARE AUT. NR);		
B2	Intabulare, drept de PROPRIETATE, cu titlu de drept cumparare, dobandit prin Conventie, cota actuala 1/1, cota initiala 1/1	A1
	1) **VLAD GABI**, casatorita cu 2) **VLAD MARIN**	

C. Partea III. SARCINI .

Inscrieri privind dezmembramintele dreptului de proprietate, drepturi reale de garanţie şi sarcini	Referinţe
NU SUNT	

Neutilizabil în circuitul civil

Anexa Nr. 1 La Partea I

Teren

Nr cadastral	Suprafaţa (mp)*	Observaţii / Referinţe
21706	Din acte: 10.000 Masurata: 10.005	

* Suprafaţa este determinată in planul de proiecţie Stereo 70.

DETALII LINIARE IMOBIL



Date referitoare la teren

Crt	Categorie folosinţă	Intra vilan	Suprafaţa (mp)	Tarla	Parcelă	Nr. topo	Observaţii / Referinţe
1	arabil	NU	10.005	92	875/47	-	

Lungime Segmente
1) Valorile lungimilor segmentelor sunt obţinute din proiecţie în plan.

Punct început	X / Y	Punct sfârşit	X / Y	Lungime segment (** (m)
1	544.602,496 310.204,312	2	544.629,726 310.210,634	27.954
2	544.629,726 310.210,634	3	544.627,49 310.216,36	6.147
3	544.627,49 310.216,36	4	544.628,64 310.227,25	10.951
4	544.628,64 310.227,25	5	544.633,23 310.236,72	10.524

Document care conţine date cu caracter personal, protejat de prevederile Regulamentului (UE) nr. 679/2016 şi Legii 190/2018

Punct început	X / Y	Punct sfârşit	X / Y	Lungime segment (** (m)
5	544.633,23 310.236,72	6	544.639,83 310.241,59	8.202
6	544.639,83 310.241,59	7	544.652,93 310.248,14	14.646
7	544.652,93 310.248,14	8	544.648,91 310.262,38	14.797
8	544.648,91 310.262,38	9	544.676,11 310.272,91	29.167
9	544.676,11 310.272,91	10	544.679,826 310.264,988	8.75
10	544.679,826 310.264,988	11	544.699,581 310.286,943	29.534
11	544.699,581 310.286,943	12	544.688,814 310.309,86	25.32
12	544.688,814 310.309,86	13	544.677,525 310.329,487	22.642
13	544.677,525 310.329,487	14	544.667,879 310.342,062	15.849
14	544.667,879 310.342,062	15	544.656,082 310.343,874	11.935
15	544.656,082 310.343,874	16	544.643,225 310.340,988	13.177
16	544.643,225 310.340,988	17	544.571,508 310.315,115	76.241
17	544.571,508 310.315,115	1	544.602,496 310.204,312	115.055

**** Lungimile segmentelor sunt determinate în planul de proiecţie Stereo 70 şi sunt rotunjite la 1 milimetru.**
***** Distanţa dintre puncte este formată din segmente cumulate ce sunt mai mici decât valoarea 1 milimetru.**

Neutilizabil în circuitul civil

DATE DESPRE IMOBILUL NR. 59956

Oficiul de Cadastru şi Publicitate Imobiliară TELEORMAN
Biroul de Cadastru şi Publicitate Imobiliară Videle

A. Partea I. Descrierea imobilului

TEREN Extravilan

Adresa: Jud. Teleorman

Nr. Crt	Nr cadastral Nr. topografic	Suprafaţa* (mp)	Observaţii / Referinţe
A1	22079	Din acte: 25.265 Masurata: 3.448	Sector cadastral:15 Teren neimprejmuit;

B. Partea II. Proprietari şi acte

Inscrieri privitoare la dreptul de proprietate şi alte drepturi reale		Referinţe
10421 / 01/10/2013		
Act Administrativ nr. 8170, din 24/02/2003 emis de MINISTERUL INDUSTRIEI SI RESURSELOR (Hotararea A.G. A. PETROM S.A. din data de 26.04.2011 ; Rezolutia nr. 45202 din 23.05.2011 emis de ORC - Tribunalul Bucuresti ; certificat de inregistrare, mentiunea 201915 din 19.05.2011 , emis de ORC - Tribunalul Bucuresti certificat de inregistrare, mentiunea 536643 din 13.11.2009 emis de ORC - Tribunalul Bucuresti; Incheierea Judecatorului Delegat 89793 din 16-12-2009 emisa de TRIBUNALUL BUCURESTI; Hotararea A.G.A. PETROM S. A. din data de 20.10.2009; certificate de inregistrare – Mentiunea 328279 din 07.12.2004 si Incheierea Judecatorului Delegat 54079 din 09-12-2004 emisa de TRIBUNALUL BUCURESTI ; Hotararea A.G.A. PETROM S. A. din data de 24.05.2005; certificate de inregistrare – Mentiunea 299034 din 20.06.2005 si Incheierea Judecatorului Delegat 29282 din 22.06.2005 emisa de TRIBUNALUL BUCURESTI certificat de inregistrare seria B, nr. 2448561 emis de ORC -Tribunalul Bucuresti);		
B1	Intabulare, drept de PROPRIETATE, dobandit prin Lege, cota actuala 1/1, cota initiala 1/1	A1
	1) **SC OMV PETROM SA**, CIF:1590082	

C. Partea III. SARCINI .

Inscrieri privind dezmembramintele dreptului de proprietate, drepturi reale de garanţie şi sarcini	Referinţe
NU SUNT	

Neutilizabil în circuitul civil

Anexa Nr. 1 La Partea I

Teren

Nr cadastral	Suprafaţa (mp)*	Observaţii / Referinţe
22079	Din acte: 25.265 Masurata: 3.448	

* Suprafaţa este determinată in planul de proiecţie Stereo 70.

DETALII LINIARE IMOBIL

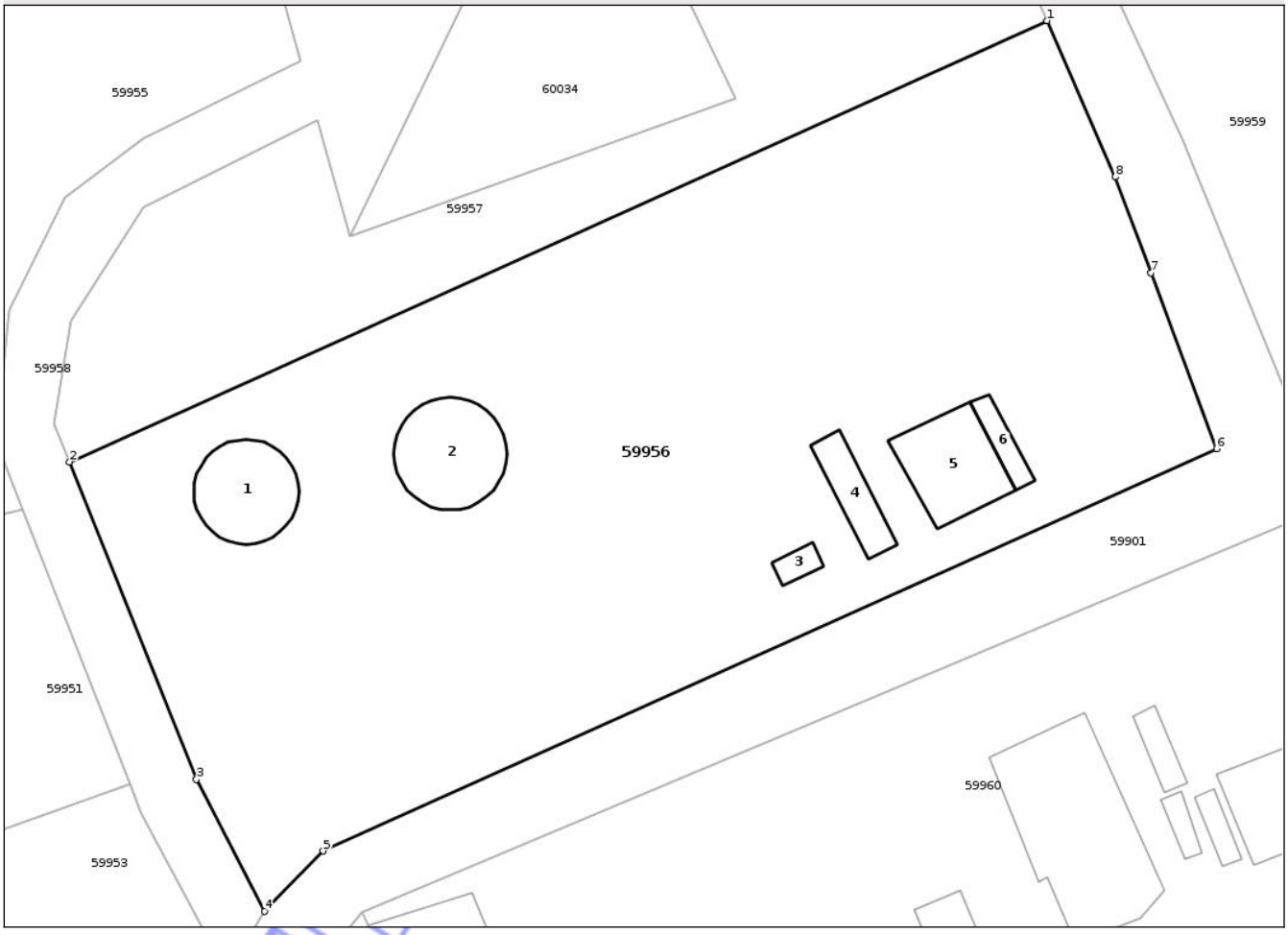

Date referitoare la teren

Crt	Categorie folosinţă	Intra vilan	Suprafaţa (mp)	Tarla	Parcelă	Nr. topo	Observaţii / Referinţe
1	curti constructii	NU	3.448	92	Ep 877-263	-	

Date referitoare la construcţii

Crt	Număr	Destinaţie construcţie	Supraf. (mp)	Situaţie juridică	Observaţii / Referinţe
A1.1		constructii industriale si edilitare	60	Fara acte	Nr. niveluri:1; S. construita la sol:60 mp; Rezervor - P, edificata in anul 1980
A1.2		constructii industriale si edilitare	69	Fara acte	Nr. niveluri:1; S. construita la sol:69 mp; Rezervor - P, edificata in anul 1980
A1.3		constructii industriale si edilitare	8	Fara acte	Nr. niveluri:1; S. construita la sol:8 mp; Magazie - P, edificata in anul 1980
A1.4		constructii industriale si edilitare	29	Fara acte	Nr. niveluri:1; S. construita la sol:29 mp; Magazie - P, edificata in anul 1980
A1.5		constructii industriale si edilitare	62	Fara acte	Nr. niveluri:1; S. construita la sol:62 mp; Magazie - P, edificata in anul 1980
A1.6		constructii industriale si edilitare	15	Fara acte	Nr. niveluri:1; S. construita la sol:15 mp; Magazie - P, edificata in anul 1980

Document care conţine date cu caracter personal, protejat de prevederile Regulamentului (UE) nr. 679/2016 şi Legii 190/2018

Lungime Segmente
1) Valorile lungimilor segmentelor sunt obţinute din proiecţie în plan.

Punct început	X / Y	Punct sfârşit	X / Y	Lungime segment (** (m)
1	544.715,307 310.251,462	2	544.633,64 310.214,613	89.595
2	544.633,64 310.214,613	3	544.644,24 310.188,09	28.563
3	544.644,24 310.188,09	4	544.649,91 310.177,07	12.393
4	544.649,91 310.177,07	5	544.654,822 310.182,117	7.043
5	544.654,822 310.182,117	6	544.729,456 310.215,724	81.851
6	544.729,456 310.215,724	7	544.723,987 310.230,395	15.657
7	544.723,987 310.230,395	8	544.720,998 310.238,414	8.558
8	544.720,998 310.238,414	1	544.715,307 310.251,462	14.235

**** Lungimile segmentelor sunt determinate în planul de proiecţie Stereo 70 şi sunt rotunjite la 1 milimetru.**
***** Distanţa dintre puncte este formată din segmente cumulate ce sunt mai mici decât valoarea 1 milimetru.**

Neutilizabil în circuitul civil

DATE DESPRE IMOBILUL NR. 59952

Oficiul de Cadastru şi Publicitate Imobiliară TELEORMAN
Biroul de Cadastru şi Publicitate Imobiliară Videle

A. Partea I. Descrierea imobilului

TEREN Extravilan

Adresa: Jud. Teleorman

Nr. Crt	Nr cadastral Nr. topografic	Suprafaţa* (mp)	Observaţii / Referinţe
A1	27623	814	Sector cadastral:15 Teren neimprejmuit; Sonda 3608 Videle Vest

B. Partea II. Proprietari şi acte

Inscrieri privitoare la dreptul de proprietate şi alte drepturi reale		Referinţe
38697 / 19/10/2023		
Hotarare Judecatoreasca nr. 54079, din 09/12/2004 emis de TRIBUNALUL BUCURESTI (INCHEIEREA NR.-DOSAR NR. 328279/2004 judecatoreasca nr INCHEIEREA NR.89793-DOSAR NR.536643/2009 din 16.12.2009, emis de Tribunalul Bucuresti;act administrativ nr Certificat de atestare a dreptului de proprietate Seria M03 Nr. 8170 din 24.02.2003, emis de Ministerul Industriei si Resurselor;act administrativ nr CERTIFICAT CONSTATATOR NR. 945153 din 29.08.2023, emis de ONRC;act administrativ nr REZOLUȚIA NR.45202 din 23.05.2011, emis de ONRC);		
B1	Intabulare, drept de PROPRIETATE, dobandit prin Lege, cota actuala 1/1, cota initiala 1/1	A1
	1) **OMV PETROM SA**, CIF:1590082	

C. Partea III. SARCINI .

Inscrieri privind dezmembramintele dreptului de proprietate, drepturi reale de garanţie şi sarcini	Referinţe
NU SUNT	

Neutilizabil în circuitul civil

Anexa Nr. 1 La Partea I

Teren

Nr cadastral	Suprafaţa (mp)*	Observaţii / Referinţe
27623	814	Sonda 3608 Videle Vest

* Suprafaţa este determinată in planul de proiecţie Stereo 70.

DETALII LINIARE IMOBIL

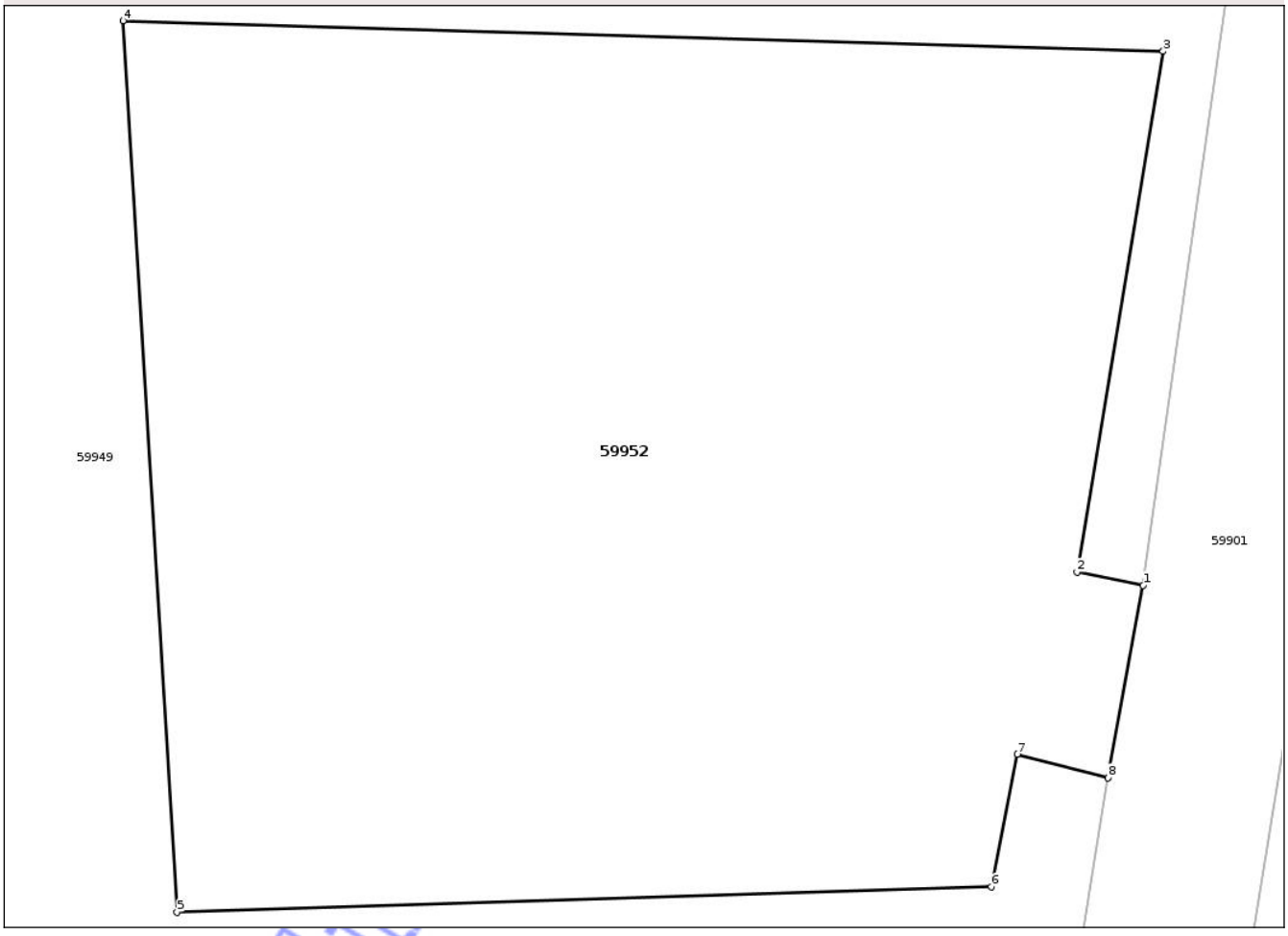

Date referitoare la teren

Crt	Categorie folosință	Intra vilan	Suprafaţa (mp)	Tarla	Parcelă	Nr. topo	Observaţii / Referinţe
1	curti constructii	NU	799	92	871	-	
2	drum	NU	15	92	871	-	

Lungime Segmente
1) Valorile lungimilor segmentelor sunt obţinute din proiecţie în plan.

Punct început	X / Y	Punct sfârşit	X / Y	Lungime segment (** (m)
1	544.635,288 310.109,707	2	544.633,21 310.110,13	2.121
2	544.633,21 310.110,13	3	544.635,92 310.126,49	16.583
3	544.635,92 310.126,49	4	544.603,19 310.127,45	32.744
4	544.603,19 310.127,45	5	544.604,89 310.099,43	28.072

Document care conține date cu caracter personal, protejat de prevederile Regulamentului (UE) nr. 679/2016 și Legii 190/2018

Punct început	X / Y	Punct sfârşit	X / Y	Lungime segment (** (m)
5	544.604,89 310.099,43	6	544.630,51 310.100,23	25.632
6	544.630,51 310.100,23	7	544.631,325 310.104,398	4.247
7	544.631,325 310.104,398	8	544.634,185 310.103,66	2.954
8	544.634,185 310.103,66	1	544.635,288 310.109,707	6.147

**** Lungimile segmentelor sunt determinate în planul de proiecţie Stereo 70 şi sunt rotunjite la 1 milimetru.**
***** Distanţa dintre puncte este formată din segmente cumulate ce sunt mai mici decât valoarea 1 milimetru.**

Neutilizabil in circuitul civil

DATE DESPRE IMOBILUL NR. 59957

Oficiul de Cadastru şi Publicitate Imobiliară TELEORMAN
Biroul de Cadastru şi Publicitate Imobiliară Videle

A. Partea I. Descrierea imobilului

TEREN Extravilan

Adresa: Jud. Teleorman

Nr. Crt	Nr cadastral Nr. topografic	Suprafaţa* (mp)	Observaţii / Referinţe
A1		1.313	Sector cadastral:15 Teren neimprejmuit;

B. Partea II. Proprietari şi acte

Inscrieri privitoare la dreptul de proprietate şi alte drepturi reale		Referinţe
/		
Act Administrativ nr. 23306, din 04/12/2024 emis de PRIMĂRIA ORAȘULUI VIDELE;		
B1	Inscrierea posesiei, drept de PROPRIETATE, dobandit prin Lege, cota actuala 1/1, cota initiala 1/1	A1
	1) **NEIDENTIFICAT NEIDENTIFICAT**	
Act Normativ nr. 7, din 13/03/1996 emis de PARLAMENTUL ROMÂNIEI (art. 13);		
B2	Se noteaza mentiunea de proprietar neidentificat, rezerva la dispozitia comisiei locale de fond funciar	A1

C. Partea III. SARCINI .

Inscrieri privind dezmembramintele dreptului de proprietate, drepturi reale de garanţie şi sarcini	Referinţe
NU SUNT	

Neutilizabil în circuitul civil

Anexa Nr. 1 La Partea I

Teren

Nr cadastral	Suprafaţa (mp)*	Observaţii / Referinţe
	1.313	

* Suprafaţa este determinată in planul de proiecţie Stereo 70.

DETALII LINIARE IMOBIL

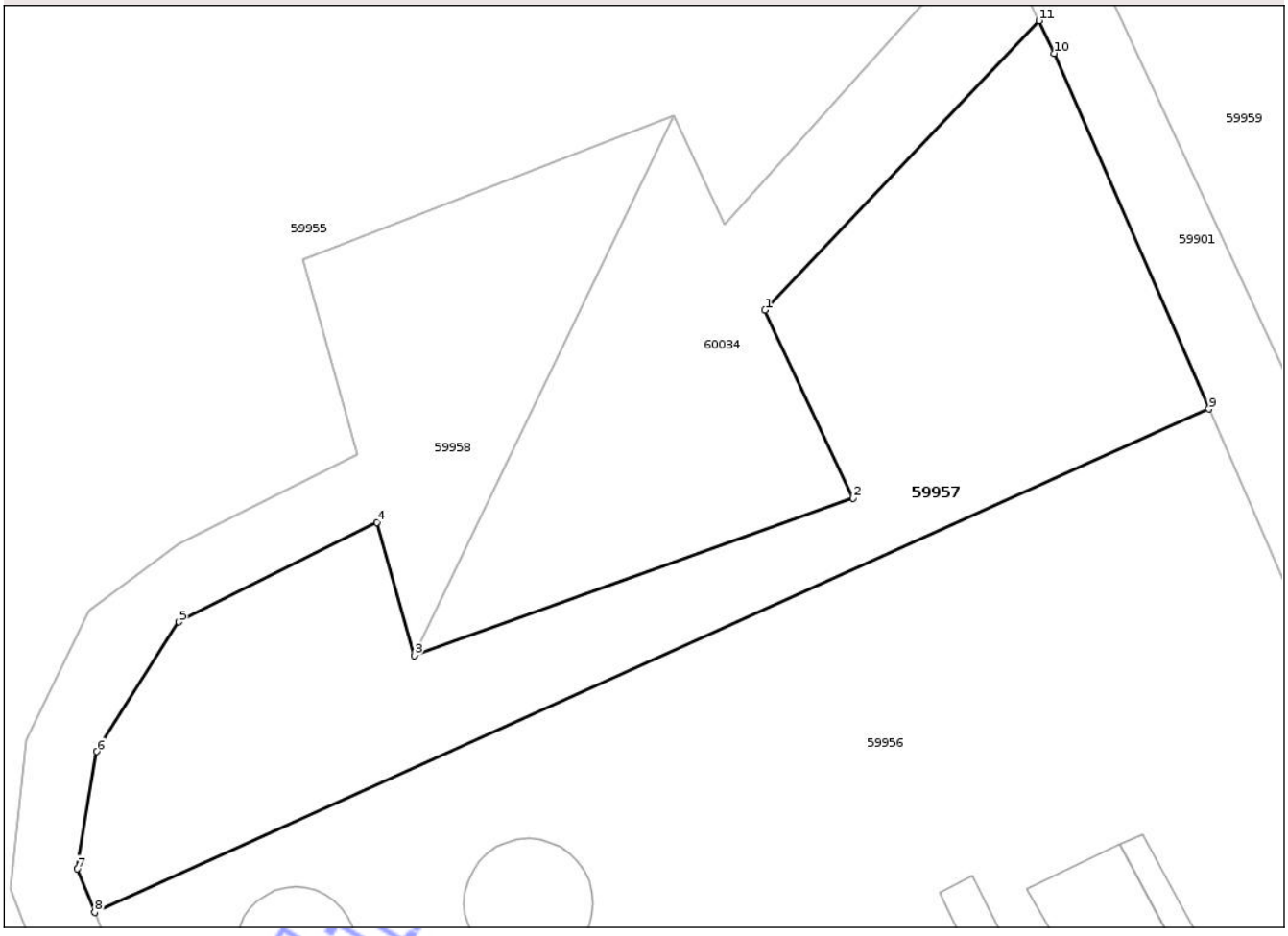

Date referitoare la teren

Crt	Categorie folosinţă	Intra vilan	Suprafaţa (mp)	Tarla	Parcelă	Nr. topo	Observaţii / Referinţe
1	arabil	NU	1.313	92	1/2	-	

Lungime Segmente
1) Valorile lungimilor segmentelor sunt obţinute din proiecţie în plan.

Punct început	X / Y	Punct sfârşit	X / Y	Lungime segment (** (m)
1	544.682,765 310.258,688	2	544.689,243 310.244,926	15.21
2	544.689,243 310.244,926	3	544.657,08 310.233,41	34.163
3	544.657,08 310.233,41	4	544.654,34 310.243,14	10.108
4	544.654,34 310.243,14	5	544.639,83 310.235,86	16.234
5	544.639,83 310.235,86	6	544.633,8 310.226,39	11.227

Document care conţine date cu caracter personal, protejat de prevederile Regulamentului (UE) nr. 679/2016 şi Legii 190/2018

Punct început	X / Y	Punct sfârşit	X / Y	Lungime segment (** (m)
6	544.633,8 310.226,39	7	544.632,37 310.217,79	8.718
7	544.632,37 310.217,79	8	544.633,64 310.214,613	3.421
8	544.633,64 310.214,613	9	544.715,307 310.251,462	89.595
9	544.715,307 310.251,462	10	544.703,958 310.277,487	28.392
10	544.703,958 310.277,487	11	544.702,859 310.279,871	2.625
11	544.702,859 310.279,871	1	544.682,765 310.258,688	29.197

**** Lungimile segmentelor sunt determinate în planul de proiecţie Stereo 70 şi sunt rotunjite la 1 milimetru.**
***** Distanţa dintre puncte este formată din segmente cumulate ce sunt mai mici decât valoarea 1 milimetru.**

Neutilizabil in circuitul civil

DATE DESPRE IMOBILUL NR. 59958

Oficiul de Cadastru şi Publicitate Imobiliară TELEORMAN
Biroul de Cadastru şi Publicitate Imobiliară Videle

A. Partea I. Descrierea imobilului

Nr. CF vechi:940
Nr. cadastral vechi:895

TEREN Extravilan

Adresa: Jud. Teleorman

Nr. Crt	Nr cadastral Nr. topografic	Suprafaţa* (mp)	Observaţii / Referinţe
A1	22307	887	Sector cadastral:15 Teren neimprejmuit; Sonda 2006 Videle Vest

B. Partea II. Proprietari şi acte

Inscrieri privitoare la dreptul de proprietate şi alte drepturi reale		Referinţe
468 / 30/08/2004		
Act Administrativ nr. 8170, din 24/02/2003 emis de MINISTERUL INDUSTRIEI SI RESURSELOR;		
B1	Intabulare, drept de PROPRIETATE, dobandit prin Lege, cota actuala 1/1, cota initiala 1/1	A1
	1) **OMV PETROM SA**, CIF:1590082	
	OBSERVATII: (provenita din conversia CF 940)	

C. Partea III. SARCINI .

Inscrieri privind dezmembramintele dreptului de proprietate, drepturi reale de garanţie şi sarcini	Referinţe
NU SUNT	

Neutilizabil în circuitul civil

Anexa Nr. 1 La Partea I

Teren

Nr cadastral	Suprafaţa (mp)*	Observaţii / Referinţe
22307	887	Sonda 2006 Videle Vest

* Suprafaţa este determinată in planul de proiecţie Stereo 70.

DETALII LINIARE IMOBIL

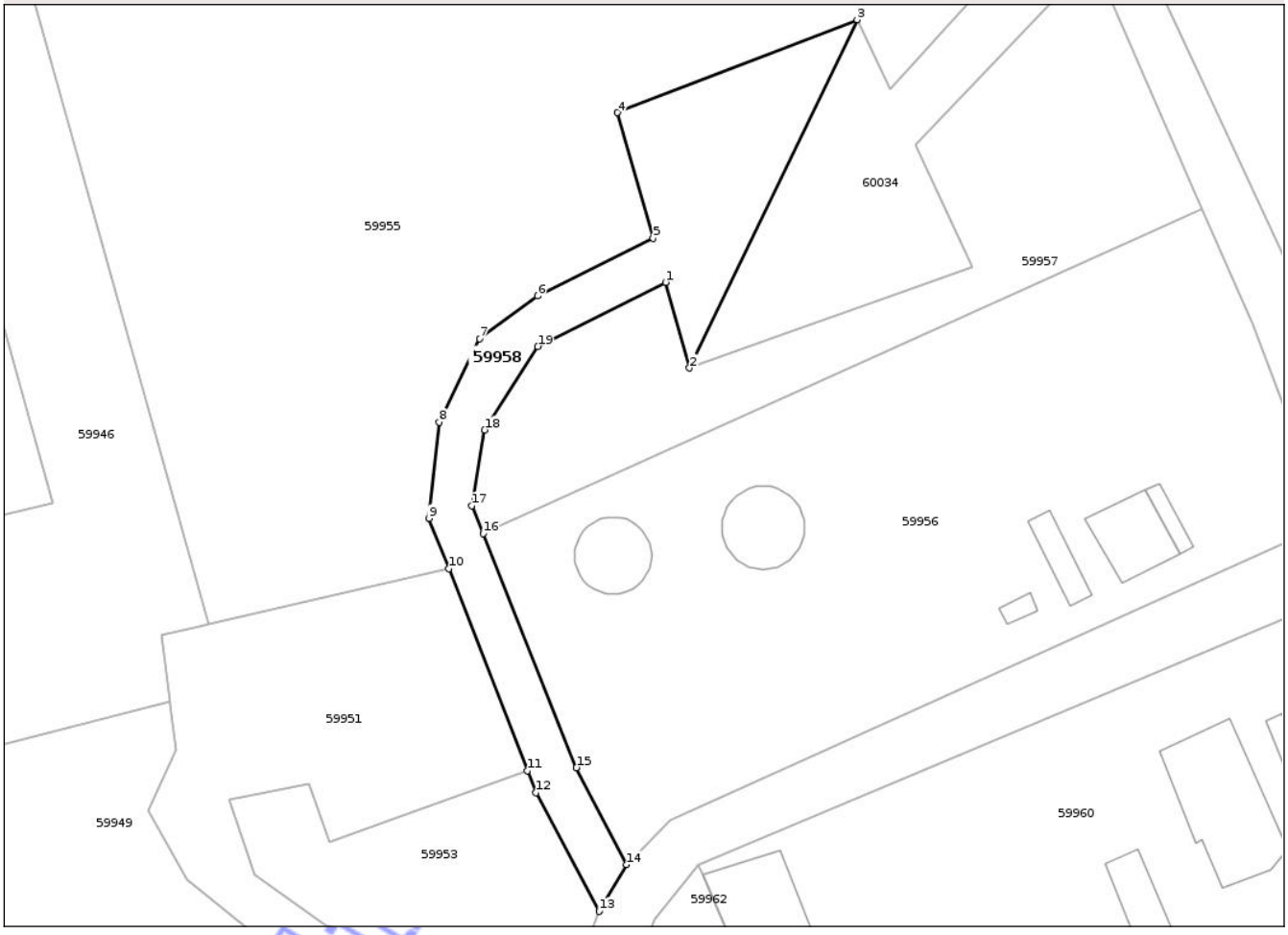

Date referitoare la teren

Crt	Categorie folosinţă	Intra vilan	Suprafaţa (mp)	Tarla	Parcelă	Nr. topo	Observaţii / Referinţe
1	curti constructii	NU	437	92	871	-	
2	drum	NU	450	92	871	-	

Lungime Segmente
1) Valorile lungimilor segmentelor sunt obţinute din proiecţie în plan.

Punct început	X / Y	Punct sfârşit	X / Y	Lungime segment (** (m)
1	544.654,34 310.243,14	2	544.657,08 310.233,41	10.108
2	544.657,08 310.233,41	3	544.676,11 310.272,91	43.845
3	544.676,11 310.272,91	4	544.648,91 310.262,38	29.167
4	544.648,91 310.262,38	5	544.652,93 310.248,14	14.797

Document care conţine date cu caracter personal, protejat de prevederile Regulamentului (UE) nr. 679/2016 şi Legii 190/2018

Punct început	X / Y	Punct sfârşit	X / Y	Lungime segment (** (m)
5	544.652,93 310.248,14	6	544.639,83 310.241,59	14.646
6	544.639,83 310.241,59	7	544.633,23 310.236,72	8.202
7	544.633,23 310.236,72	8	544.628,64 310.227,25	10.524
8	544.628,64 310.227,25	9	544.627,49 310.216,36	10.951
9	544.627,49 310.216,36	10	544.629,726 310.210,634	6.147
10	544.629,726 310.210,634	11	544.638,675 310.187,712	24.607
11	544.638,675 310.187,712	12	544.639,64 310.185,24	2.654
12	544.639,64 310.185,24	13	544.646,82 310.171,78	15.255
13	544.646,82 310.171,78	14	544.649,91 310.177,07	6.126
14	544.649,91 310.177,07	15	544.644,24 310.188,09	12.393
15	544.644,24 310.188,09	16	544.633,64 310.214,613	28.563
16	544.633,64 310.214,613	17	544.632,37 310.217,79	3.421
17	544.632,37 310.217,79	18	544.633,8 310.226,39	8.718
18	544.633,8 310.226,39	19	544.639,83 310.235,86	11.227
19	544.639,83 310.235,86	1	544.654,34 310.243,14	16.234

**** Lungimile segmentelor sunt determinate în planul de proiecţie Stereo 70 şi sunt rotunjite la 1 milimetru.**
***** Distanţa dintre puncte este formată din segmente cumulate ce sunt mai mici decât valoarea 1 milimetru.**

Neutilizabil în circuitul civil

DATE DESPRE IMOBILUL NR. 59960

Oficiul de Cadastru şi Publicitate Imobiliară TELEORMAN
Biroul de Cadastru şi Publicitate Imobiliară Videle

A. Partea I. Descrierea imobilului

TEREN Extravilan

Adresa: Jud. Teleorman

Nr. Crt	Nr cadastral Nr. topografic	Suprafaţa* (mp)	Observaţii / Referinţe
A1	22349	7.035	Sector cadastral:15 Teren neimprejmuit;

B. Partea II. Proprietari şi acte

Inscrieri privitoare la dreptul de proprietate şi alte drepturi reale		Referinţe
760 / 23/01/2015		
Act Notarial nr. 11, din 23/01/2015 emis de BIN LICI MARILDA (act de dezlipire aut. nr);		
B1	Se infiinteaza cartea funciara 22349 a imobilului cu numarul cadastral 22349/Videle, rezultat din dezmembrarea imobilului cu numarul cadastral 22080 inscris in cartea funciara 22080;	A1
Act Administrativ nr. 8170, din 24/02/2003 emis de MINISTERUL INDUSTRIEI SI RESURSELOR (Hotararea A.G. A. PETROM S.A. din data de 26.04.2011 ; Rezolutia nr. 45202 din 23.05.2011 emis de ORC - Tribunalul Bucuresti ; certificat de inregistrare, mentiunea 201915 din 19.05.2011 , emis de ORC - Tribunalul Bucuresti certificat de inregistrare, mentiunea 536643 din 13.11.2009 emis de ORC - Tribunalul Bucuresti; Incheierea Judecatorului Delegat 89793 din 16-12-2009 emisa de TRIBUNALUL BUCURESTI; Hotararea A.G.A. PETROM S. A. din data de 20.10.2009; certificate de inregistrare – Mentiunea 328279 din 07.12.2004 si Incheierea Judecatorului Delegat 54079 din 09-12-2004 emisa de TRIBUNALUL BUCURESTI ; Hotararea A.G.A. PETROM S. A. din data de 24.05.2005; certificate de inregistrare – Mentiunea 299034 din 20.06.2005 si Incheierea Judecatorului Delegat 29282 din 22.06.2005 emisa de TRIBUNALUL BUCURESTI certificat de inregistrare seria B, nr. 2448561 emis de ORC -Tribunalul Bucuresti);		
B2	Intabulare, drept de PROPRIETATE, dobandit prin Lege, cota actuala 1/1, cota initiala 1/1	A1
	1) **SC OMV PETROM SA**, CIF:1590082	

C. Partea III. SARCINI .

Inscrieri privind dezmembramintele dreptului de proprietate, drepturi reale de garanţie şi sarcini	Referinţe
NU SUNT	

Neutilizabil în spațiul civil

Anexa Nr. 1 La Partea I

Teren

Nr cadastral	Suprafaţa (mp)*	Observaţii / Referinţe
22349	7.035	

* Suprafaţa este determinată in planul de proiecţie Stereo 70.

DETALII LINIARE IMOBIL

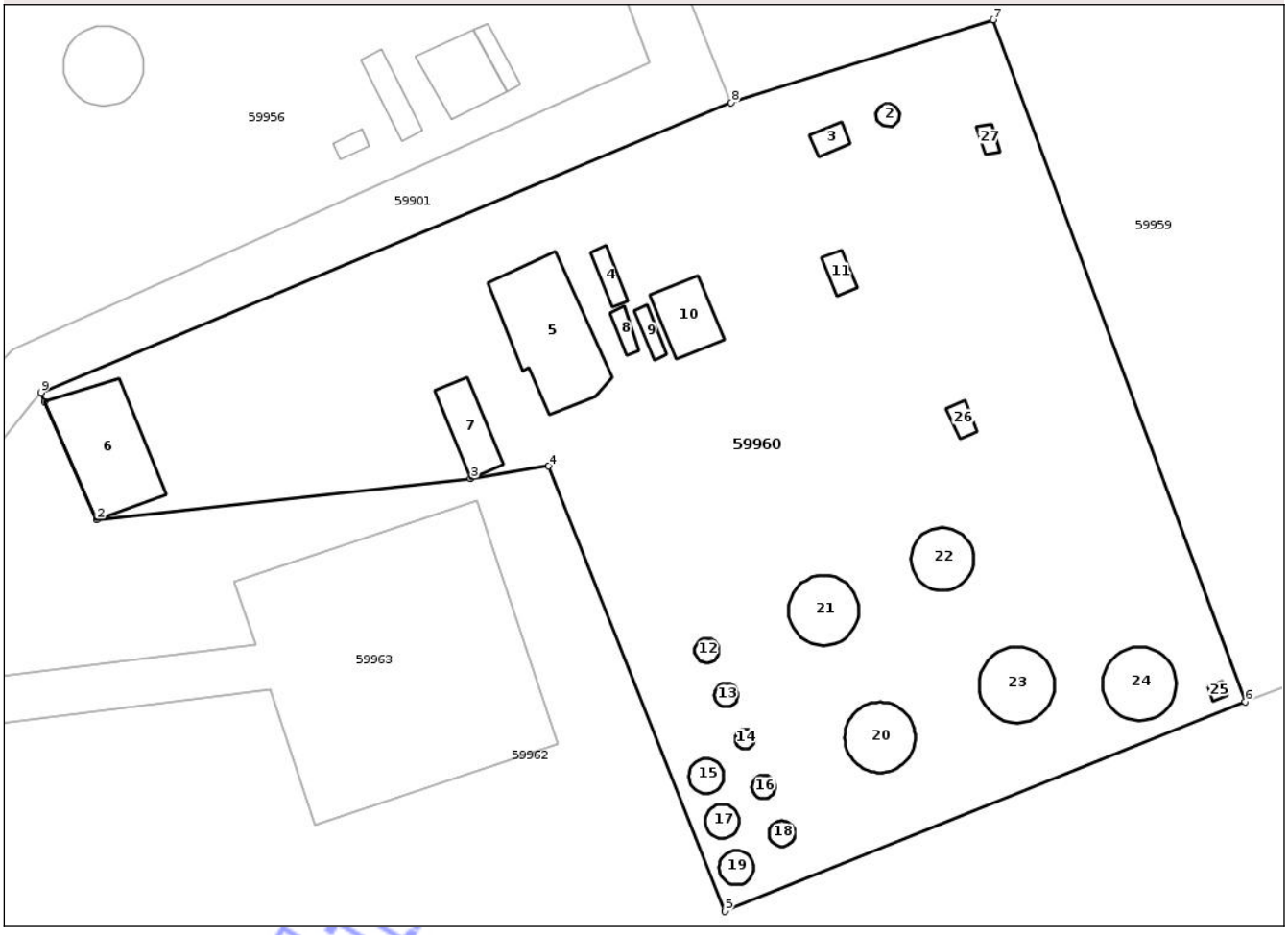

Date referitoare la teren

Crt	Categorie folosinţă	Intra vilan	Suprafaţa (mp)	Tarla	Parcelă	Nr. topo	Observaţii / Referinţe
1	curti constructii	NU	7.035	92	EP 877-263	-	

Date referitoare la construcţii

Crt	Număr	Destinaţie construcţie	Supraf. (mp)	Situaţie juridică	Observaţii / Referinţe
A1.2		constructii industriale si edilitare	6	Fara acte	Nr. niveluri:1; S. construita la sol:6 mp; Rezervor - P, edificata in anul 1980
A1.3		constructii industriale si edilitare	11	Fara acte	Nr. niveluri:1; S. construita la sol:11 mp; Vestiar - P, edificata in anul 1980
A1.4		constructii industriale si edilitare	14	Fara acte	Nr. niveluri:1; S. construita la sol:14 mp; Pompe - P, edificata in anul 1980
A1.5		constructii anexa	152	Fara acte	Nr. niveluri:1; S. construita la sol:152 mp; Decantor - P, edificata in anul 1980
A1.6		constructii industriale si edilitare	132	Fara acte	Nr. niveluri:1; S. construita la sol:132 mp; Trafo - P, edificata in anul 1980
A1.7		constructii industriale si edilitare	46	Fara acte	Nr. niveluri:1; S. construita la sol:46 mp; Magazie - P, edificata in anul 1980

Document care conţine date cu caracter personal, protejat de prevederile Regulamentului (UE) nr. 679/2016 şi Legii 190/2018

Crt	Număr	Destinaţie construcţie	Supraf. (mp)	Situaţie juridică	Observaţii / Referinţe
A1.8		constructii industriale si edilitare	9	Fara acte	Nr. niveluri:1; S. construita la sol:9 mp; Pompe - P, edificata in anul 1980
A1.9		constructii industriale si edilitare	11	Fara acte	Nr. niveluri:1; S. construita la sol:11 mp; Pompe - P, edificata in anul 1980
A1.10		constructii industriale si edilitare	50	Fara acte	Nr. niveluri:1; S. construita la sol:50 mp; Magazie - P, edificata in anul 1980
A1.11		constructii industriale si edilitare	12	Fara acte	Nr. niveluri:1; S. construita la sol:12 mp; Baraca parcagiu - P, edificata in anul 1980
A1.12		constructii industriale si edilitare	6	Fara acte	Nr. niveluri:1; S. construita la sol:6 mp; Rezervor - P, edificata in anul 1980
A1.13		constructii industriale si edilitare	6	Fara acte	Nr. niveluri:1; S. construita la sol:6 mp; Rezervor - P, edificata in anul 1980
A1.14		constructii industriale si edilitare	4	Fara acte	Nr. niveluri:1; S. construita la sol:4 mp; Rezervor - P, edificata in anul 1980
A1.15		constructii industriale si edilitare	13	Fara acte	Nr. niveluri:1; S. construita la sol:13 mp; Rezervor - P, edificata in anul 1980
A1.16		constructii industriale si edilitare	6	Fara acte	Nr. niveluri:1; S. construita la sol:6 mp; Rezervor - P, edificata in anul 1980
A1.17		constructii industriale si edilitare	13	Fara acte	Nr. niveluri:1; S. construita la sol:13 mp; Rezervor - P, edificata in anul 1980
A1.18		constructii industriale si edilitare	7	Fara acte	Nr. niveluri:1; S. construita la sol:7 mp; Rezervor - P, edificata in anul 1980
A1.19		constructii industriale si edilitare	13	Fara acte	Nr. niveluri:1; S. construita la sol:13 mp; Rezervor - P, edificata in anul 1980
A1.20		constructii industriale si edilitare	54	Fara acte	Nr. niveluri:1; S. construita la sol:54 mp; Rezervor - P, edificata in anul 1980
A1.21		constructii industriale si edilitare	53	Fara acte	Nr. niveluri:1; S. construita la sol:53 mp; Rezervor - P, edificata in anul 1980
A1.22		constructii industriale si edilitare	43	Fara acte	Nr. niveluri:1; S. construita la sol:43 mp; Rezervor - P, edificata in anul 1980
A1.23		constructii industriale si edilitare	62	Fara acte	Nr. niveluri:1; S. construita la sol:62 mp; Rezervor - P, edificata in anul 1980
A1.24		constructii industriale si edilitare	58	Fara acte	Nr. niveluri:1; S. construita la sol:58 mp; Rezervor - P, edificata in anul 1980
A1.25		constructii industriale si edilitare	3	Fara acte	Nr. niveluri:1; S. construita la sol:3 mp; WC - P, edificata in anul 1980
A1.26		constructii industriale si edilitare	9	Fara acte	Nr. niveluri:1; S. construita la sol:9 mp; Baraca - P, edificata in anul 1980
A1.27		constructii industriale si edilitare	6	Fara acte	Nr. niveluri:1; S. construita la sol:6 mp; Baraca - P, edificata in anul 1980

Lungime Segmente
1) Valorile lungimilor segmentelor sunt obţinute din proiecţie în plan.

Punct început	X / Y	Punct sfârşit	X / Y	Lungime segment (** (m)

Neutil. imobil în circuitul civil

Punct început	X / Y	Punct sfârşit	X / Y	Lungime segment (** (m)
1	544.658,537 310.175,942	2	544.664,604 310.162,153	15.065
2	544.664,604 310.162,153	3	544.708,481 310.166,98	44.142
3	544.708,481 310.166,98	4	544.717,615 310.168,416	9.246
4	544.717,615 310.168,416	5	544.738,32 310.116,26	56.115
5	544.738,32 310.116,26	6	544.799,316 310.140,833	65.76
6	544.799,316 310.140,833	7	544.769,787 310.220,705	85.156
7	544.769,787 310.220,705	8	544.739,029 310.210,989	32.256
8	544.739,029 310.210,989	9	544.658,068 310.177,03	87.795
9	544.658,068 310.177,03	1	544.658,537 310.175,942	1.185

**** Lungimile segmentelor sunt determinate în planul de proiecţie Stereo 70 şi sunt rotunjite la 1 milimetru.**
***** Distanţa dintre puncte este formată din segmente cumulate ce sunt mai mici decât valoarea 1 milimetru.**

Neutilizabil in circuitul civil

DATE DESPRE IMOBILUL NR. 59961

Oficiul de Cadastru şi Publicitate Imobiliară TELEORMAN
Biroul de Cadastru şi Publicitate Imobiliară Videle

A. Partea I. Descrierea imobilului

TEREN Extravilan

Adresa: Jud. Teleorman

Nr. Crt	Nr cadastral Nr. topografic	Suprafaţa* (mp)	Observaţii / Referinţe
A1		1.825	Sector cadastral:15 Teren neimprejmuit;

B. Partea II. Proprietari şi acte

Inscrieri privitoare la dreptul de proprietate şi alte drepturi reale		Referinţe
/		
Act Administrativ nr. 23306, din 04/12/2024 emis de PRIMĂRIA ORAȘULUI VIDELE;		
B1	Inscrierea posesiei, drept de PROPRIETATE, dobandit prin Lege, cota actuala 1/1, cota initiala 1/1	A1
	1) **NEIDENTIFICAT NEIDENTIFICAT**	
Act Normativ nr. 7, din 13/03/1996 emis de PARLAMENTUL ROMÂNIEI (art. 13);		
B2	Se noteaza mentiunea de proprietar neidentificat, rezerva la dispozitia comisiei locale de fond funciar	A1

C. Partea III. SARCINI .

Inscrieri privind dezmembramintele dreptului de proprietate, drepturi reale de garanţie şi sarcini	Referinţe
NU SUNT	

Neutilizabil în circuitul civil

Anexa Nr. 1 La Partea I

Teren

Nr cadastral	Suprafaţa (mp)*	Observaţii / Referinţe
	1.825	

* Suprafaţa este determinată in planul de proiecţie Stereo 70.

DETALII LINIARE IMOBIL

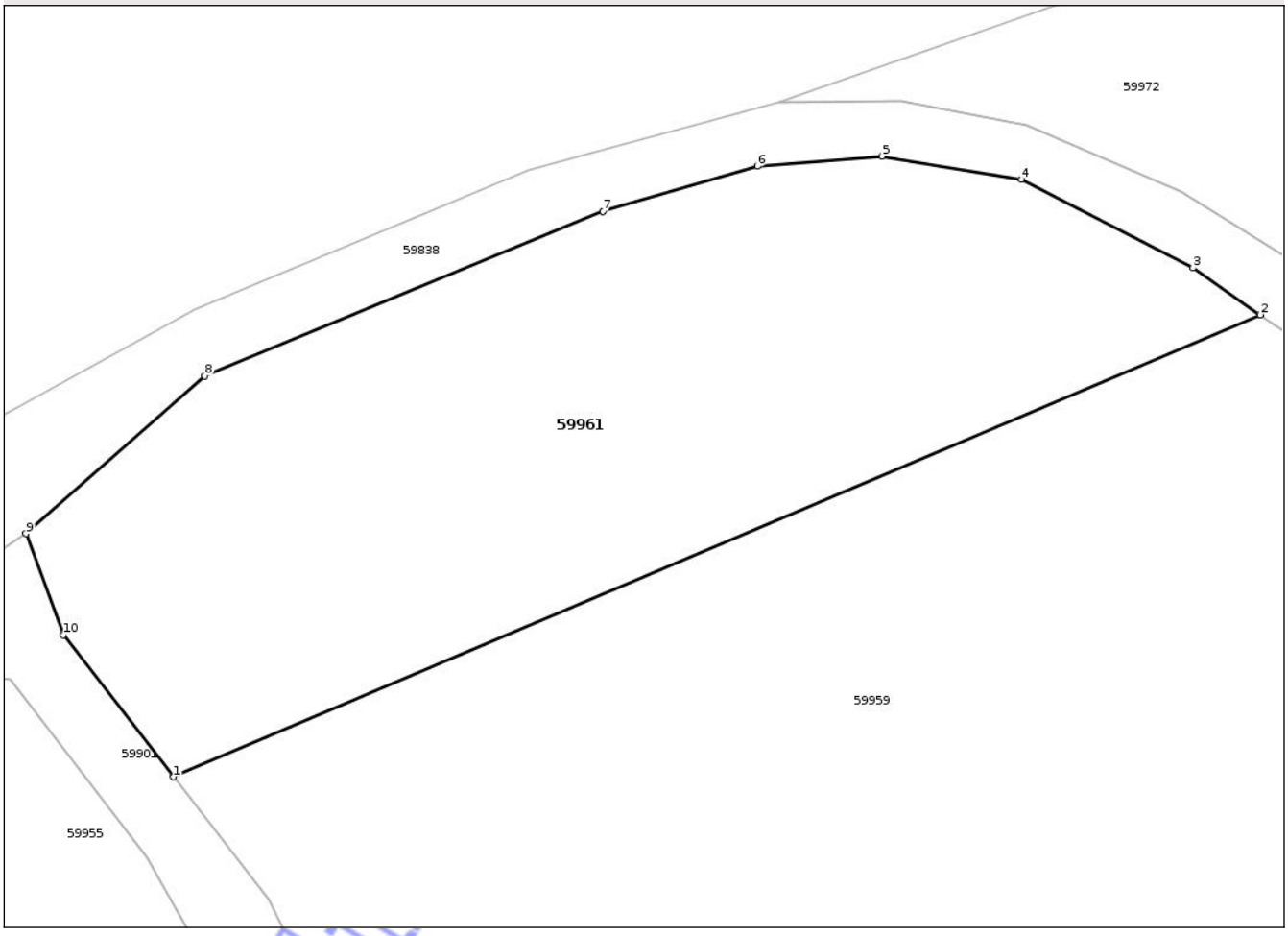

Date referitoare la teren

Crt	Categorie folosinţă	Intra vilan	Suprafaţa (mp)	Tarla	Parcelă	Nr. topo	Observaţii / Referinţe
1	arabil	NU	1.825	92	Ep 877-263/1	-	

Lungime Segmente
1) Valorile lungimilor segmentelor sunt obţinute din proiecţie în plan.

Punct început	X / Y	Punct sfârşit	X / Y	Lungime segment (** (m)
1	544.679,416 310.335,213	2	544.756,396 310.367,917	83.639
2	544.756,396 310.367,917	3	544.751,626 310.371,234	5.81
3	544.751,626 310.371,234	4	544.739,47 310.377,503	13.677
4	544.739,47 310.377,503	5	544.729,588 310.379,135	10.016
5	544.729,588 310.379,135	6	544.720,771 310.378,416	8.846

Document care conţine date cu caracter personal, protejat de prevederile Regulamentului (UE) nr. 679/2016 şi Legii 190/2018

Punct început	X / Y	Punct sfârşit	X / Y	Lungime segment (** (m)
6	544.720,771 310.378,416	7	544.709,823 310.375,242	11.399
7	544.709,823 310.375,242	8	544.681,624 310.363,579	30.516
8	544.681,624 310.363,579	9	544.668,954 310.352,424	16.881
9	544.668,954 310.352,424	10	544.671,598 310.345,262	7.634
10	544.671,598 310.345,262	1	544.679,416 310.335,213	12.732

**** Lungimile segmentelor sunt determinate în planul de proiecţie Stereo 70 şi sunt rotunjite la 1 milimetru.**
***** Distanţa dintre puncte este formată din segmente cumulate ce sunt mai mici decât valoarea 1 milimetru.**

Neutilizabil in circuitul civil

DATE DESPRE IMOBILUL NR. 59959

Oficiul de Cadastru şi Publicitate Imobiliară TELEORMAN
Biroul de Cadastru şi Publicitate Imobiliară Videle

A. Partea I. Descrierea imobilului

TEREN Extravilan

Adresa: Jud. Teleorman

Nr. Crt	Nr cadastral Nr. topografic	Suprafaţa* (mp)	Observaţii / Referinţe
A1	22348	14.782	Sector cadastral:15 Teren neimprejmuit;

B. Partea II. Proprietari şi acte

Inscrieri privitoare la dreptul de proprietate şi alte drepturi reale		Referinţe
760 / 23/01/2015		
Act Notarial nr. 11, din 23/01/2015 emis de BIN LICI MARILDA (act de dezlipire aut. nr);		
B1	Se infiinteaza cartea funciara 22348 a imobilului cu numarul cadastral 22348/Videle, rezultat din dezmembrarea imobilului cu numarul cadastral 22080 inscris in cartea funciara 22080;	A1
1136 / 14/01/2020		
Act Notarial nr. 8, din 14/01/2020 emis de BIN ALEXE ILEANA;		
B5	Intabulare, drept de PROPRIETATE, cu titlu de cumpărare, bun propriu, dobandit prin Conventie, cota actuala 1/1, cota initiala 1/1	A1
	1) **STOICA MARCEL** 2) **STOICA GEORGIANA**	

C. Partea III. SARCINI .

Inscrieri privind dezmembramintele dreptului de proprietate, drepturi reale de garanţie şi sarcini	Referinţe
NU SUNT	

Neutilizabil în circuitul civil

Anexa Nr. 1 La Partea I

Teren

Nr cadastral	Suprafaţa (mp)*	Observaţii / Referinţe
22348	14.782	

* Suprafaţa este determinată in planul de proiecţie Stereo 70.

DETALII LINIARE IMOBIL



Date referitoare la teren

Crt	Categorie folosinţă	Intra vilan	Suprafaţa (mp)	Tarla	Parcelă	Nr. topo	Observaţii / Referinţe
1	curti constructii	NU	14.782	92	Ep 877-263	-	

Date referitoare la construcţii

Crt	Număr	Destinaţie construcţie	Supraf. (mp)	Situaţie juridică	Observaţii / Referinţe
A1.1		constructii industriale si edilitare	29	Fara acte	Nr. niveluri:1; S. construita la sol:29 mp; Rezervor - P, edificata in anul 1980

Lungime Segmente

1) Valorile lungimilor segmentelor sunt obţinute din proiecţie în plan.

Punct început	X / Y	Punct sfârşit	X / Y	Lungime segment (** (m)
1	544.767,548 310.359,189	2	544.761,756 310.364,191	7.653
2	544.761,756 310.364,191	3	544.756,396 310.367,917	6.528
3	544.756,396 310.367,917	4	544.679,416 310.335,213	83.639

Document care conţine date cu caracter personal, protejat de prevederile Regulamentului (UE) nr. 679/2016 şi Legii 190/2018

Punct început	X / Y	Punct sfârşit	X / Y	Lungime segment (** (m)
4	544.679,416 310.335,213	5	544.686,152 310.326,554	10.971
5	544.686,152 310.326,554	6	544.706,846 310.284,4	46.96
6	544.706,846 310.284,4	7	544.726,629 310.241,521	47.223
7	544.726,629 310.241,521	8	544.739,029 310.210,989	32.954
8	544.739,029 310.210,989	9	544.769,787 310.220,705	32.256
9	544.769,787 310.220,705	10	544.799,316 310.140,833	85.156
10	544.799,316 310.140,833	11	544.829,682 310.152,636	32.579
11	544.829,682 310.152,636	12	544.780,358 310.339,869	193.621
12	544.780,358 310.339,869	13	544.774,71 310.352,902	14.204
13	544.774,71 310.352,902	1	544.767,548 310.359,189	9.53

**** Lungimile segmentelor sunt determinate în planul de proiecţie Stereo 70 şi sunt rotunjite la 1 milimetru.**
***** Distanţa dintre puncte este formată din segmente cumulate ce sunt mai mici decât valoarea 1 milimetru.**

Neutilizabil în circuitul civil

DATE DESPRE IMOBILUL NR. 59962

Oficiul de Cadastru şi Publicitate Imobiliară TELEORMAN
Biroul de Cadastru şi Publicitate Imobiliară Videle

A. Partea I. Descrierea imobilului

TEREN Extravilan

Adresa: Jud. Teleorman

Nr. Crt	Nr cadastral Nr. topografic	Suprafaţa* (mp)	Observaţii / Referinţe
A1		18.404	Sector cadastral:15 Teren neimprejmuit;

B. Partea II. Proprietari şi acte

Inscrieri privitoare la dreptul de proprietate şi alte drepturi reale		Referinţe
/		
Act Administrativ nr. 23306, din 04/12/2024 emis de PRIMĂRIA ORAȘULUI VIDELE;		
B1	Inscrierea posesiei, drept de PROPRIETATE, dobandit prin Lege, cota actuala 1/1, cota initiala 1/1	A1
	1) **NEIDENTIFICAT NEIDENTIFICAT**	
Act Normativ nr. 7, din 13/03/1996 emis de PARLAMENTUL ROMÂNIEI (art. 13);		
B2	Se noteaza mentiunea de proprietar neidentificat, rezerva la dispozitia comisiei locale de fond funciar	A1

C. Partea III. SARCINI .

Inscrieri privind dezmembramintele dreptului de proprietate, drepturi reale de garanţie şi sarcini	Referinţe
NU SUNT	

Neutilizabil în circuitul civil

Anexa Nr. 1 La Partea I

Teren

Nr cadastral	Suprafaţa (mp)*	Observaţii / Referinţe
	18.404	

* Suprafaţa este determinată in planul de proiecţie Stereo 70.

DETALII LINIARE IMOBIL



Date referitoare la teren

Crt	Categorie folosinţă	Intra vilan	Suprafaţa (mp)	Tarla	Parcelă	Nr. topo	Observaţii / Referinţe
1	arabil	NU	18.404	92	877/2	-	

Lungime Segmente

1) Valorile lungimilor segmentelor sunt obţinute din proiecţie în plan.

Punct început	X / Y	Punct sfârşit	X / Y	Lungime segment
1	544.708,481 310.166,98	2	544.664,604 310.162,153	44.142
4	544.658,068 310.177,03	5	544.657,096 310.175,84	1.537
7	544.649,404 310.161,217	8	544.645,814 310.142,829	18.735
10	544.680,77 310.154,84	11	544.709,23 310.164,33	30.001
13	544.690,25 310.126,38	14	544.684,96 310.142,24	16.719
16	544.634,72 310.073,603	17	544.632,453 310.041,903	31.781

Punct început	X / Y	Punct sfârşit	X / Y	Lungime segment
2	544.664,604 310.162,153	3	544.658,537 310.175,942	15.065
5	544.657,096 310.175,84	6	544.653,077 310.170,921	6.352
8	544.645,814 310.142,829	9	544.683,22 310.147,47	37.693
11	544.709,23 310.164,33	12	544.718,71 310.135,87	29.997
14	544.684,96 310.142,24	15	544.644,911 310.137,163	40.37
17	544.632,453 310.041,903	18	544.631,633 310.034,621	7.328

Punct început	X / Y	Punct sfârşit	X / Y	Lungime segment
3	544.658,537 310.175,942	4	544.658,068 310.177,03	1.185
6	544.653,077 310.170,921	7	544.649,404 310.161,217	10.376
9	544.683,22 310.147,47	10	544.680,77 310.154,84	7.767
12	544.718,71 310.135,87	13	544.690,25 310.126,38	30.001
15	544.644,911 310.137,163	16	544.634,72 310.073,603	64.372
18	544.631,633 310.034,621	19	544.650,722 310.034,806	19.09

Document care conţine date cu caracter personal, protejat de prevederile Regulamentului (UE) nr. 679/2016 şi Legii 190/2018

Punct început	X / Y	Punct sfârşit	X / Y	Lungime segment
19	544.650,722 310.034,806	20	544.748,63 310.043,08	98.257
22	544.740,67 310.070,69	23	544.743,31 310.062,52	8.586
25	544.709,667 310.079,683	26	544.734,45 310.084,34	25.217
28	544.747,1 310.077,88	29	544.755,26 310.044,47	34.392
31	544.798,731 310.049,481	32	544.827,153 310.052,757	28.61
34	544.827,55 310.089,05	35	544.815,21 310.086,63	12.575
37	544.808,73 310.122,68	38	544.826,67 310.128,02	18.718
40	544.836,269 310.092,214	41	544.832,57 310.091,13	3.855
43	544.849,487 310.058,309	44	544.852,579 310.065,719	8.029
46	544.799,316 310.140,833	47	544.738,32 310.116,26	65.76

Punct început	X / Y	Punct sfârşit	X / Y	Lungime segment
20	544.748,63 310.043,08	21	544.742,71 310.071,29	28.824
23	544.743,31 310.062,52	24	544.714,92 310.057,86	28.77
26	544.734,45 310.084,34	27	544.736,31 310.075,14	9.386
29	544.755,26 310.044,47	30	544.791,729 310.048,674	36.711
32	544.827,153 310.052,757	33	544.835,14 310.054,06	8.093
35	544.815,21 310.086,63	36	544.810,88 310.110,72	24.476
38	544.826,67 310.128,02	39	544.830,96 310.112,04	16.546
41	544.832,57 310.091,13	42	544.840,95 310.054,97	37.118
44	544.852,579 310.065,719	45	544.829,682 310.152,636	89.882
47	544.738,32 310.116,26	48	544.717,615 310.168,416	56.115

Punct început	X / Y	Punct sfârşit	X / Y	Lungime segment
21	544.742,71 310.071,29	22	544.740,67 310.070,69	2.126
24	544.714,92 310.057,86	25	544.709,667 310.079,683	22.446
27	544.736,31 310.075,14	28	544.747,1 310.077,88	11.132
30	544.791,729 310.048,674	31	544.798,731 310.049,481	7.048
33	544.835,14 310.054,06	34	544.827,55 310.089,05	35.804
36	544.810,88 310.110,72	37	544.808,73 310.122,68	12.152
39	544.830,96 310.112,04	40	544.836,269 310.092,214	20.525
42	544.840,95 310.054,97	43	544.849,487 310.058,309	9.167
45	544.829,682 310.152,636	46	544.799,316 310.140,833	32.579
48	544.717,615 310.168,416	1	544.708,481 310.166,98	9.246

**** Lungimile segmentelor sunt determinate în planul de proiecţie Stereo 70 şi sunt rotunjite la 1 milimetru.**
***** Distanţa dintre puncte este formată din segmente cumulate ce sunt mai mici decât valoarea 1 milimetru.**

Neutilizabil în circuitul civil

DATE DESPRE IMOBILUL NR. 59963

Oficiul de Cadastru şi Publicitate Imobiliară TELEORMAN
Biroul de Cadastru şi Publicitate Imobiliară Videle

A. Partea I. Descrierea imobilului

TEREN Extravilan

Adresa: Jud. Teleorman

Nr. Crt	Nr cadastral Nr. topografic	Suprafaţa* (mp)	Observaţii / Referinţe
A1	27587	1.113	Sector cadastral:15 Teren neimprejmuit; Sonda 3607 Videle Vest

B. Partea II. Proprietari şi acte

Inscrieri privitoare la dreptul de proprietate şi alte drepturi reale		Referinţe
38696 / 19/10/2023		
Act Administrativ nr. 8170, din 24/02/2003 emis de MINISTERUL INDUSTRIEI SI RESURSELOR (Certificat de atestare a dreptului de proprietate asupra terenurilor nr.; act administrativ nr Certificat de atestare fiscală nr. 1519 din 25.01.2022, emis de Primaria Videle);		
B1	Intabulare, drept de PROPRIETATE, dobandit prin Lege, cota actuala 1/1, cota initiala 1/1	A1
	1) **OMV PETROM SA**, CIF:1590082	

C. Partea III. SARCINI .

Inscrieri privind dezmembramintele dreptului de proprietate, drepturi reale de garanţie şi sarcini	Referinţe
NU SUNT	

Neutilizabil în circuitul civil

Anexa Nr. 1 La Partea I

Teren

Nr cadastral	Suprafaţa (mp)*	Observaţii / Referinţe
27587	1.113	Sonda 3607 Videle Vest

* Suprafaţa este determinată in planul de proiecţie Stereo 70.

DETALII LINIARE IMOBIL

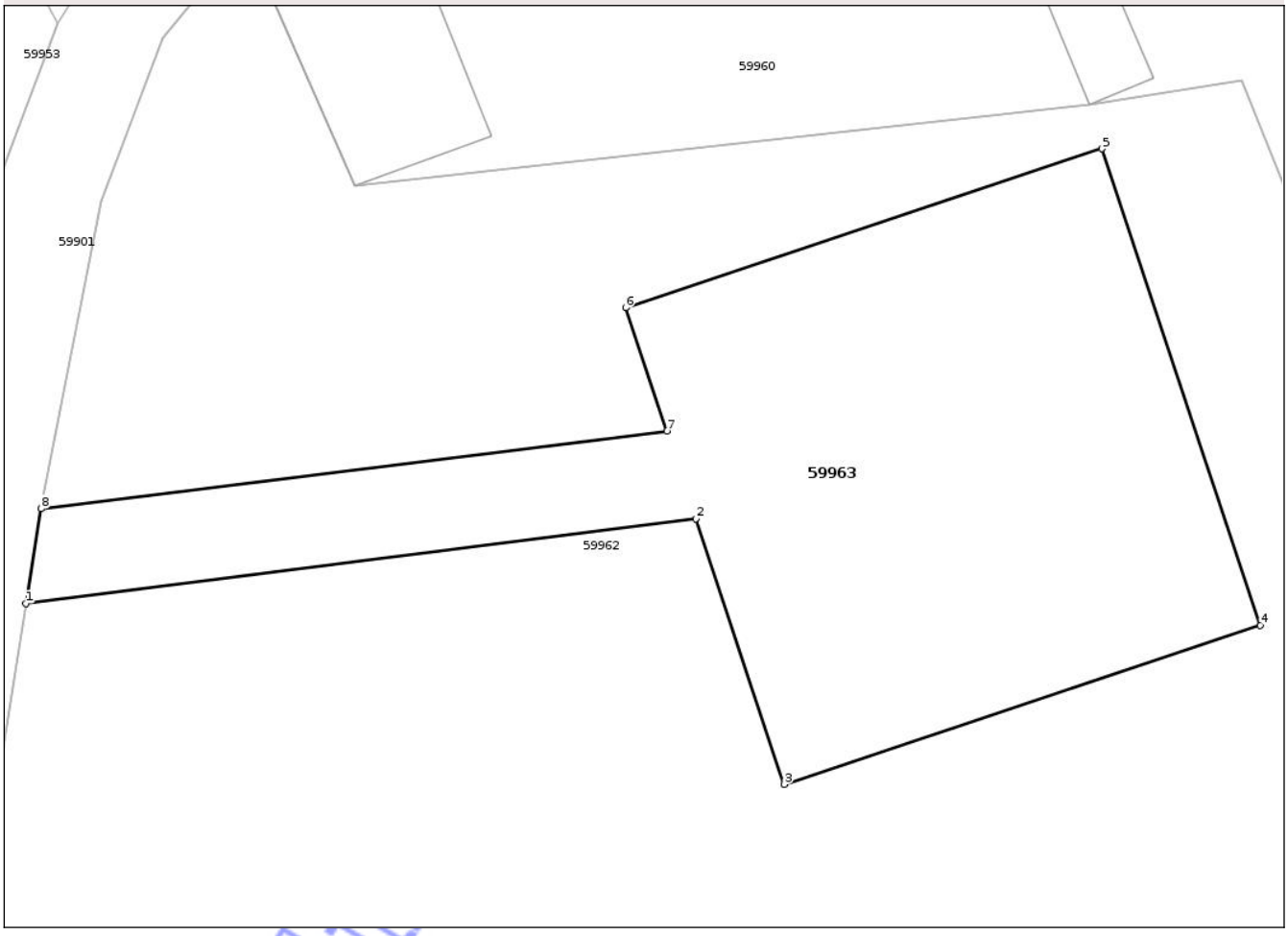

Date referitoare la teren

Crt	Categorie folosinţă	Intra vilan	Suprafaţa (mp)	Tarla	Parcelă	Nr. topo	Observaţii / Referinţe
1	curti constructii	NU	900	92	871	-	
2	drum	NU	213	92	871	-	

Lungime Segmente
1) Valorile lungimilor segmentelor sunt obţinute din proiecţie în plan.

Punct început	X / Y	Punct sfârşit	X / Y	Lungime segment (** (m)
1	544.644,911 310.137,163	2	544.684,96 310.142,24	40.37
2	544.684,96 310.142,24	3	544.690,25 310.126,38	16.719
3	544.690,25 310.126,38	4	544.718,71 310.135,87	30.001
4	544.718,71 310.135,87	5	544.709,23 310.164,33	29.997

Document care conţine date cu caracter personal, protejat de prevederile Regulamentului (UE) nr. 679/2016 şi Legii 190/2018

Punct început	X / Y	Punct sfârşit	X / Y	Lungime segment (** (m)
5	544.709,23 310.164,33	6	544.680,77 310.154,84	30.001
6	544.680,77 310.154,84	7	544.683,22 310.147,47	7.767
7	544.683,22 310.147,47	8	544.645,814 310.142,829	37.693
8	544.645,814 310.142,829	1	544.644,911 310.137,163	5.738

**** Lungimile segmentelor sunt determinate în planul de proiecţie Stereo 70 şi sunt rotunjite la 1 milimetru.**
***** Distanţa dintre puncte este formată din segmente cumulate ce sunt mai mici decât valoarea 1 milimetru.**

Neutilizabil in circuitul civil

DATE DESPRE IMOBILUL NR. 59964

Oficiul de Cadastru şi Publicitate Imobiliară TELEORMAN
Biroul de Cadastru şi Publicitate Imobiliară Videle

A. Partea I. Descrierea imobilului

Nr. CF vechi:940
Nr. cadastral vechi:1178

TEREN Extravilan

Adresa: Jud. Teleorman

Nr. Crt	Nr cadastral Nr. topografic	Suprafaţa* (mp)	Observaţii / Referinţe
A1	22832	838	Sector cadastral:15 Teren neimprejmuit; Sonda 3414 Videle Vest

B. Partea II. Proprietari şi acte

Inscrieri privitoare la dreptul de proprietate şi alte drepturi reale		Referinţe
468 / 30/08/2004		
Act Administrativ nr. 8170, din 24/02/2003 emis de MINISTERUL INDUSTRIEI SI RESURSELOR;		
B1	Intabulare, drept de PROPRIETATE, dobandit prin Lege, cota actuala 1/1, cota initiala 1/1	A1
	1) **SC OMV PETROM SA**, CIF:1590082	
	OBSERVATII: (provenita din conversia CF 940)	

C. Partea III. SARCINI .

Inscrieri privind dezmembramintele dreptului de proprietate, drepturi reale de garanţie şi sarcini	Referinţe
NU SUNT	

Neutilizabil în circuitul civil

Anexa Nr. 1 La Partea I

Teren

Nr cadastral	Suprafaţa (mp)*	Observaţii / Referinţe
22832	838	Sonda 3414 Videle Vest

* Suprafaţa este determinată in planul de proiecţie Stereo 70.

DETALII LINIARE IMOBIL

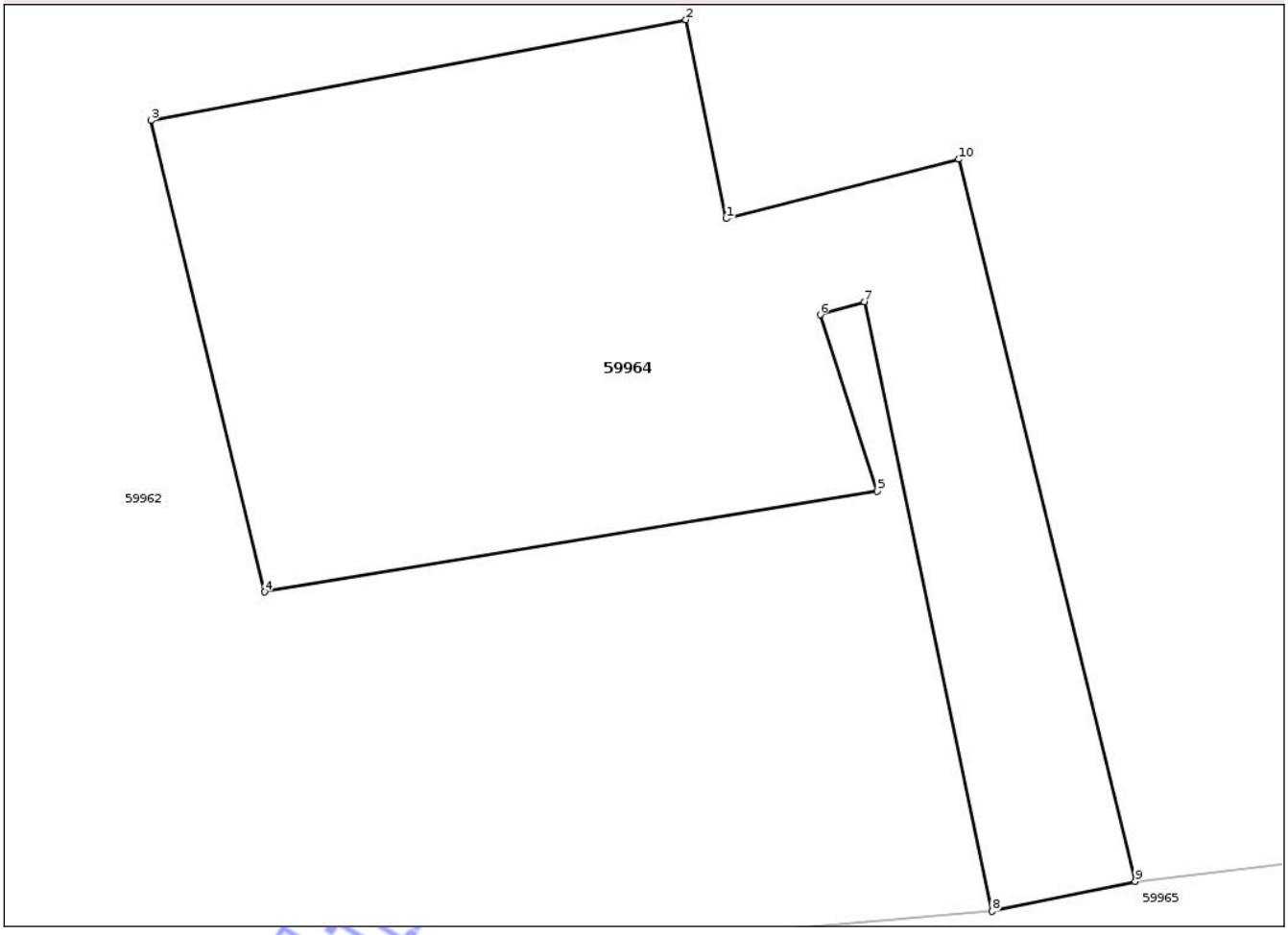

Date referitoare la teren

Crt	Categorie folosinţă	Intra vilan	Suprafaţa (mp)	Tarla	Parcelă	Nr. topo	Observaţii / Referinţe
1	curti constructii	NU	605	92	871	-	
2	drum	NU	233	92	871	-	

Lungime Segmente
1) Valorile lungimilor segmentelor sunt obţinute din proiecţie în plan.

Punct început	X / Y	Punct sfârşit	X / Y	Lungime segment (** (m)
1	544.736,31 310.075,14	2	544.734,45 310.084,34	9.386
2	544.734,45 310.084,34	3	544.709,667 310.079,683	25.217
3	544.709,667 310.079,683	4	544.714,92 310.057,86	22.446
4	544.714,92 310.057,86	5	544.743,31 310.062,52	28.77

Document care conţine date cu caracter personal, protejat de prevederile Regulamentului (UE) nr. 679/2016 şi Legii 190/2018

Punct început	X / Y	Punct sfârşit	X / Y	Lungime segment (** (m)
5	544.743,31 310.062,52	6	544.740,67 310.070,69	8.586
6	544.740,67 310.070,69	7	544.742,71 310.071,29	2.126
7	544.742,71 310.071,29	8	544.748,63 310.043,08	28.824
8	544.748,63 310.043,08	9	544.755,26 310.044,47	6.774
9	544.755,26 310.044,47	10	544.747,1 310.077,88	34.392
10	544.747,1 310.077,88	1	544.736,31 310.075,14	11.132

**** Lungimile segmentelor sunt determinate în planul de proiecţie Stereo 70 şi sunt rotunjite la 1 milimetru.**
***** Distanţa dintre puncte este formată din segmente cumulate ce sunt mai mici decât valoarea 1 milimetru.**

Neutilizabil in circuitul civil

DATE DESPRE IMOBILUL NR. 59965

Oficiul de Cadastru şi Publicitate Imobiliară TELEORMAN
Biroul de Cadastru şi Publicitate Imobiliară Videle

A. Partea I. Descrierea imobilului

Nr. CF vechi:940
Nr. cadastral vechi:1787

TEREN Extravilan

Adresa: Jud. Teleorman

Nr. Crt	Nr cadastral Nr. topografic	Suprafaţa* (mp)	Observaţii / Referinţe
A1	23111	1.017	Sector cadastral:15 Teren neimprejmuit;

B. Partea II. Proprietari şi acte

Inscrieri privitoare la dreptul de proprietate şi alte drepturi reale		Referinţe
503 / 21/09/2004		
Act Administrativ nr. 8170, din 24/02/2003 emis de MINISTERUL INDUSTRIEI SI RESURSELOR;		
B1	Intabulare, drept de PROPRIETATE, dobandit prin Lege, cota actuala 1/1, cota initiala 1/1	A1
	1) **OMV PETROM SA**, CIF:1590082	
	OBSERVATII: (provenita din conversia CF 940) (provenita din conversia CF 940)	
39621 / 27/10/2023		
Act Administrativ nr. 45202, din 23/05/2011 emis de ONRC (Rezolutie nr);		
B2	Se respinge cererea ce are ca obiect schimbare denumire proprietar, actualizare adresa administrativa,repozitionare in conformitate cu prevederile art. 39 alin. 1) din ODG nr. 600/2023 dat fiind faptul ca nu sunt respectate prevederile art.40, alin.1, lit.i, in raport cu imobilul limitrof cu NC 23053,documentatie executata de aceeasi persoana autorizata care a executat si prezenta documentatie, limita comuna nefiind unica	A1

C. Partea III. SARCINI .

Inscrieri privind dezmembramintele dreptului de proprietate, drepturi reale de garanţie şi sarcini	Referinţe
NU SUNT	

Neutilizat în circuit

Anexa Nr. 1 La Partea I

Teren

Nr cadastral	Suprafaţa (mp)*	Observaţii / Referinţe
23111	1.017	

* Suprafaţa este determinată in planul de proiecţie Stereo 70.

DETALII LINIARE IMOBIL

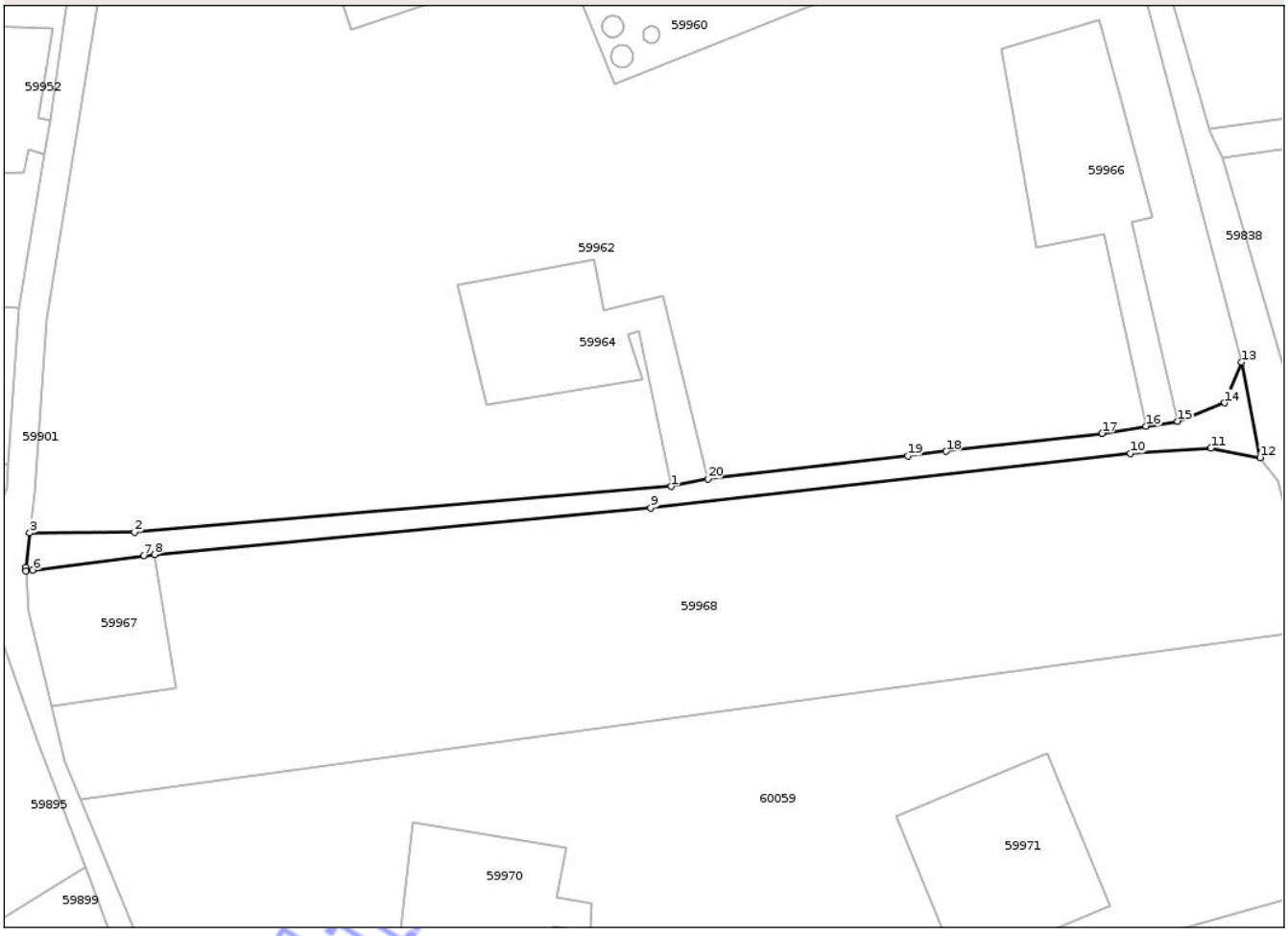

Date referitoare la teren

Crt	Categorie folosinţă	Intra vilan	Suprafaţa (mp)	Tarla	Parcelă	Nr. topo	Observaţii / Referinţe
1	drum	NU	1.017	-	871/4	-	Drum axial 56 Videle

Lungime Segmente
1) Valorile lungimilor segmentelor sunt obţinute din proiecţie în plan.

Punct început	X / Y	Punct sfârşit	X / Y	Lungime segment (** (m)
1	544.748,63 310.043,08	2	544.650,722 310.034,806	98.257
2	544.650,722 310.034,806	3	544.631,633 310.034,621	19.09
3	544.631,633 310.034,621	4	544.630,924 310.028,325	6.336
4	544.630,924 310.028,325	5	544.630,963 310.027,697	0.629
5	544.630,963 310.027,697	6	544.632,19 310.027,856	1.237

Document care conţine date cu caracter personal, protejat de prevederile Regulamentului (UE) nr. 679/2016 şi Legii 190/2018

Punct început	X / Y	Punct sfârşit	X / Y	Lungime segment (** (m)
6	544.632,19 310.027,856	7	544.652,404 310.030,483	20.384
7	544.652,404 310.030,483	8	544.654,397 310.030,715	2.006
8	544.654,397 310.030,715	9	544.744,889 310.039,2	90.889
9	544.744,889 310.039,2	10	544.832,337 310.049,091	88.006
10	544.832,337 310.049,091	11	544.847,006 310.050,054	14.701
11	544.847,006 310.050,054	12	544.855,993 310.048,338	9.149
12	544.855,993 310.048,338	13	544.852,579 310.065,719	17.713
13	544.852,579 310.065,719	14	544.849,487 310.058,309	8.029
14	544.849,487 310.058,309	15	544.840,95 310.054,97	9.167
15	544.840,95 310.054,97	16	544.835,14 310.054,06	5.881
16	544.835,14 310.054,06	17	544.827,153 310.052,757	8.093
17	544.827,153 310.052,757	18	544.798,731 310.049,481	28.61
18	544.798,731 310.049,481	19	544.791,729 310.048,674	7.048
19	544.791,729 310.048,674	20	544.755,26 310.044,47	36.711
20	544.755,26 310.044,47	1	544.748,63 310.043,08	6.774

**** Lungimile segmentelor sunt determinate în planul de proiecţie Stereo 70 şi sunt rotunjite la 1 milimetru.**
***** Distanţa dintre puncte este formată din segmente cumulate ce sunt mai mici decât valoarea 1 milimetru.**

Neutilizabil în circuitul civil

DATE DESPRE IMOBILUL NR. 59966

Oficiul de Cadastru şi Publicitate Imobiliară TELEORMAN
Biroul de Cadastru şi Publicitate Imobiliară Videle

A. Partea I. Descrierea imobilului

Nr. CF vechi:940
Nr. cadastral vechi:826

TEREN Extravilan

Adresa: Jud. Teleorman

Nr. Crt	Nr cadastral Nr. topografic	Suprafaţa* (mp)	Observaţii / Referinţe
A1	22317	957	Sector cadastral:15 Teren neimprejmuit; Sonda 2020 Videle Vest

B. Partea II. Proprietari şi acte

Inscrieri privitoare la dreptul de proprietate şi alte drepturi reale		Referinţe
468 / 30/08/2004		
Act Administrativ nr. 8170, din 24/02/2003 emis de MINISTERUL INDUSTRIEI SI RESURSELOR;		
B1	Intabulare, drept de PROPRIETATE, dobandit prin Lege, cota actuala 1/1, cota initiala 1/1	A1
	1) **OMV PETROM SA**, CIF:1590082	
	OBSERVATII: (provenita din conversia CF 940)	

C. Partea III. SARCINI .

Inscrieri privind dezmembramintele dreptului de proprietate, drepturi reale de garanţie şi sarcini	Referinţe
NU SUNT	

Neutilizabil în circuitul civil

Anexa Nr. 1 La Partea I

Teren

Nr cadastral	Suprafaţa (mp)*	Observaţii / Referinţe
22317	957	Sonda 2020 Videle Vest

* Suprafaţa este determinată in planul de proiecţie Stereo 70.

DETALII LINIARE IMOBIL

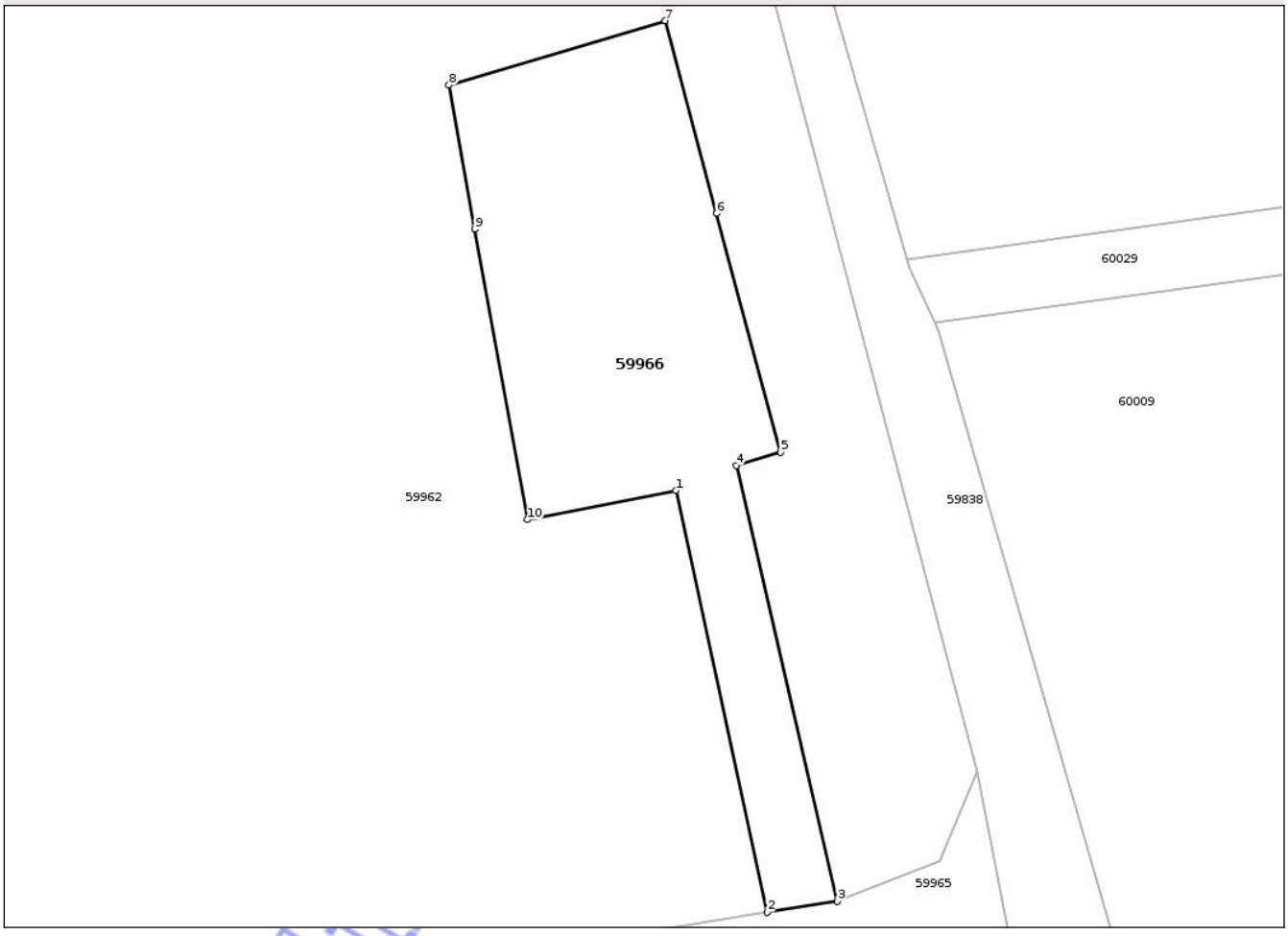

Date referitoare la teren

Crt	Categorie folosinţă	Intra vilan	Suprafaţa (mp)	Tarla	Parcelă	Nr. topo	Observaţii / Referinţe
1	curti constructii	NU	752	92	876	-	
2	drum	NU	205	92	876	-	

Lungime Segmente
1) Valorile lungimilor segmentelor sunt obţinute din proiecţie în plan.

Punct început	X / Y	Punct sfârşit	X / Y	Lungime segment (** (m)
1	544.827,55 310.089,05	2	544.835,14 310.054,06	35.804
2	544.835,14 310.054,06	3	544.840,95 310.054,97	5.881
3	544.840,95 310.054,97	4	544.832,57 310.091,13	37.118
4	544.832,57 310.091,13	5	544.836,269 310.092,214	3.855

Document care conţine date cu caracter personal, protejat de prevederile Regulamentului (UE) nr. 679/2016 şi Legii 190/2018

Punct început	X / Y	Punct sfârşit	X / Y	Lungime segment (** (m)
5	544.836,269 310.092,214	6	544.830,96 310.112,04	20.525
6	544.830,96 310.112,04	7	544.826,67 310.128,02	16.546
7	544.826,67 310.128,02	8	544.808,73 310.122,68	18.718
8	544.808,73 310.122,68	9	544.810,88 310.110,72	12.152
9	544.810,88 310.110,72	10	544.815,21 310.086,63	24.476
10	544.815,21 310.086,63	1	544.827,55 310.089,05	12.575

**** Lungimile segmentelor sunt determinate în planul de proiecţie Stereo 70 şi sunt rotunjite la 1 milimetru.**
***** Distanţa dintre puncte este formată din segmente cumulate ce sunt mai mici decât valoarea 1 milimetru.**

Neutilizabil in circuitul civil

DATE DESPRE IMOBILUL NR. 59967

Oficiul de Cadastru şi Publicitate Imobiliară TELEORMAN
Biroul de Cadastru şi Publicitate Imobiliară Videle

A. Partea I. Descrierea imobilului

Nr. CF vechi:940
Nr. cadastral vechi:1282

TEREN Extravilan

Adresa: Jud. Teleorman

Nr. Crt	Nr cadastral Nr. topografic	Suprafaţa* (mp)	Observaţii / Referinţe
A1	23053	592	Sector cadastral:15 Teren neimprejmuit; Sonda H14 Videle Vest

B. Partea II. Proprietari şi acte

Inscrieri privitoare la dreptul de proprietate şi alte drepturi reale		Referinţe
468 / 30/08/2004		
Act Administrativ nr. 8170, din 24/02/2003 emis de MINISTERUL INDUSTRIEI SI RESURSELOR;		
B1	Intabulare, drept de PROPRIETATE, dobandit prin Lege, cota actuala 1/1, cota initiala 1/1	A1
	1) **OMV PETROM SA**, CIF:1590082	
	OBSERVATII: (provenita din conversia CF 940)	
4911 / 08/03/2023		
Act Administrativ nr. adeverinta nr.975/16, din 25/01/2023 emis de PRIMARIA ORASULUI VIDELE;		
B2	Se respinge cererea ce are ca obiect actualizare adresa administrativa,repozitionare in conformitate cu prevederile art.39.(1) din ODG 600/2023, avand in vedere faptul ca nu au fost depuse completari, astfel deficienta mentionata in referatul de completare nu a fost remediata	A1

C. Partea III. SARCINI .

Inscrieri privind dezmembramintele dreptului de proprietate, drepturi reale de garanţie şi sarcini	Referinţe
NU SUNT	

Neutilizabil în circuitul civil

Anexa Nr. 1 La Partea I

Teren

Nr cadastral	Suprafaţa (mp)*	Observaţii / Referinţe
23053	592	Sonda H14 Videle Vest

* Suprafaţa este determinată in planul de proiecţie Stereo 70.

DETALII LINIARE IMOBIL

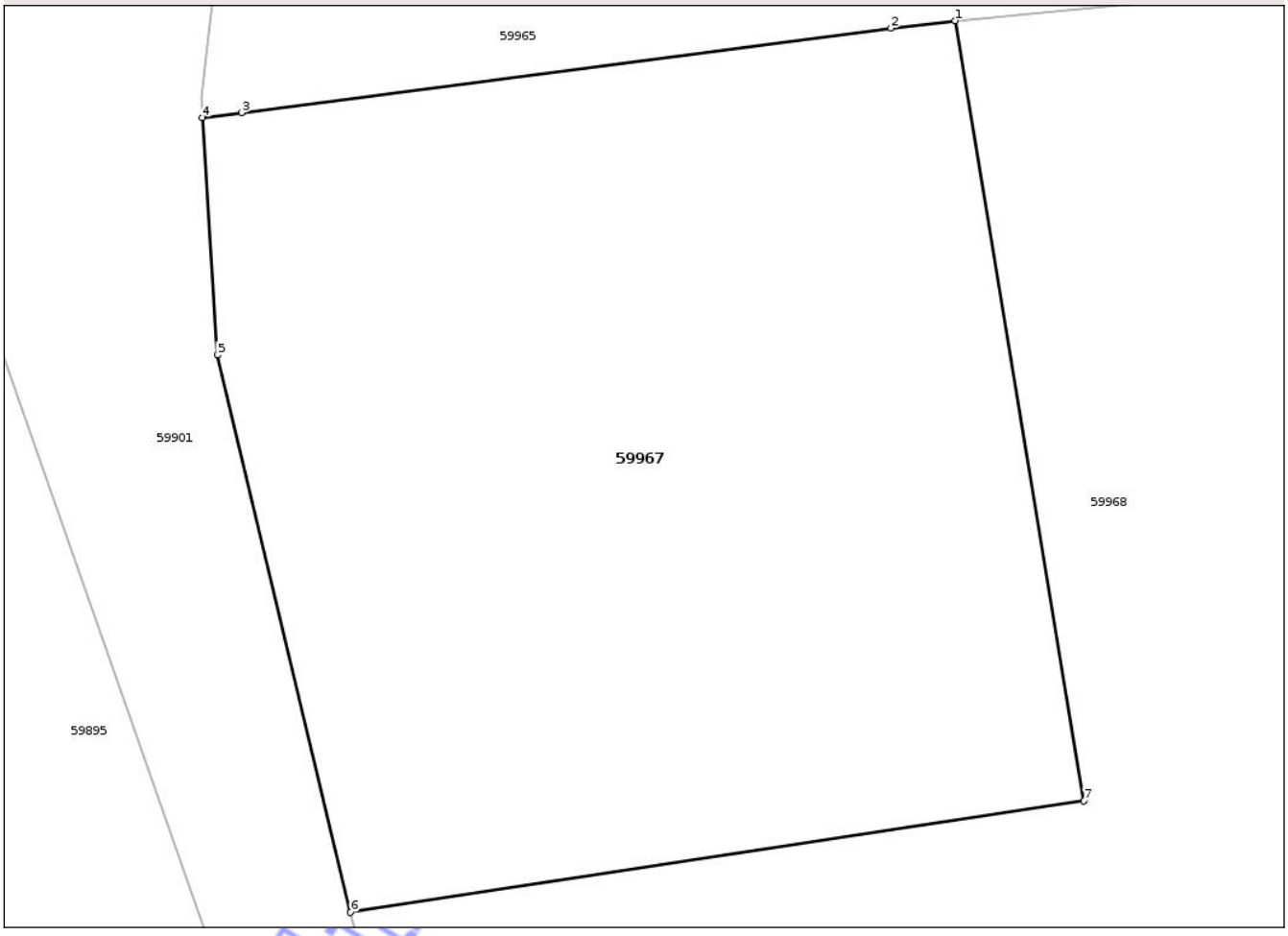

Date referitoare la teren

Crt	Categorie folosinţă	Intra vilan	Suprafaţa (mp)	Tarla	Parcelă	Nr. topo	Observaţii / Referinţe
1	curti constructii	NU	592	92	871	-	

Lungime Segmente
1) Valorile lungimilor segmentelor sunt obţinute din proiecţie în plan.

Punct început	X / Y	Punct sfârşit	X / Y	Lungime segment (** (m)
1	544.654,397 310.030,715	2	544.652,404 310.030,483	2.006
2	544.652,404 310.030,483	3	544.632,19 310.027,856	20.384
3	544.632,19 310.027,856	4	544.630,963 310.027,697	1.237
4	544.630,963 310.027,697	5	544.631,419 310.020,314	7.397
5	544.631,419 310.020,314	6	544.635,575 310.002,985	17.82

Document care conţine date cu caracter personal, protejat de prevederile Regulamentului (UE) nr. 679/2016 şi Legii 190/2018

Punct început	X / Y	Punct sfârşit	X / Y	Lungime segment (** (m)
6	544.635,575 310.002,985	7	544.658,402 310.006,458	23.09
7	544.658,402 310.006,458	1	544.654,397 310.030,715	24.585

** Lungimile segmentelor sunt determinate în planul de proiecţie Stereo 70 şi sunt rotunjite la 1 milimetru.
*** Distanţa dintre puncte este formată din segmente cumulate ce sunt mai mici decât valoarea 1 milimetru.

Neutilizabil in circuitul civil

DATE DESPRE IMOBILUL NR. 59968

Oficiul de Cadastru şi Publicitate Imobiliară TELEORMAN
Biroul de Cadastru şi Publicitate Imobiliară Videle

A. Partea I. Descrierea imobilului

TEREN Extravilan

Adresa: Jud. Teleorman

Nr. Crt	Nr cadastral Nr. topografic	Suprafaţa* (mp)	Observaţii / Referinţe
A1	26934	8.300	Sector cadastral:15 Teren neimprejmuit;

B. Partea II. Proprietari şi acte

Inscrieri privitoare la dreptul de proprietate şi alte drepturi reale		Referinţe
5687 / 01/04/2022		
Act Notarial nr. 558, din 16/03/2010 emis de BNP ANDREEA DANA RADULESCU (Contract de vanzare-cumparare aut.nr);		
B1	Intabulare, drept de PROPRIETATEcu titlu de cumparare, dobandit prin Conventie, cota actuala 1/1, cota initiala 1/1	A1
	1) **AGRI CONSORTIUM SRL**, CIF:21072662	

C. Partea III. SARCINI .

Inscrieri privind dezmembramintele dreptului de proprietate, drepturi reale de garanţie şi sarcini	Referinţe
NU SUNT	

Neutilizabil în circuitul civil

Anexa Nr. 1 La Partea I

Teren

Nr cadastral	Suprafaţa (mp)*	Observaţii / Referinţe
26934	8.300	

* Suprafaţa este determinată in planul de proiecţie Stereo 70.

DETALII LINIARE IMOBIL



Date referitoare la teren

Crt	Categorie folosinţă	Intra vilan	Suprafaţa (mp)	Tarla	Parcelă	Nr. topo	Observaţii / Referinţe
1	arabil	NU	8.300	92	4/1	-	identic cu parcela 4

Lungime Segmente

1) Valorile lungimilor segmentelor sunt obţinute din proiecţie în plan.

Punct început	X / Y	Punct sfârşit	X / Y	Lungime segment (** (m)
1	544.847,006 310.050,054	2	544.832,337 310.049,091	14.701
2	544.832,337 310.049,091	3	544.744,889 310.039,2	88.006
3	544.744,889 310.039,2	4	544.654,397 310.030,715	90.889
4	544.654,397 310.030,715	5	544.658,402 310.006,458	24.585
5	544.658,402 310.006,458	6	544.635,575 310.002,985	23.09

Document care conţine date cu caracter personal, protejat de prevederile Regulamentului (UE) nr. 679/2016 şi Legii 190/2018

Punct început	X / Y	Punct sfârşit	X / Y	Lungime segment (** (m)
6	544.635,575 310.002,985	7	544.638,109 309.992,986	10.315
7	544.638,109 309.992,986	8	544.640,985 309.986,024	7.533
8	544.640,985 309.986,024	9	544.869,981 310.017,623	231.166
9	544.869,981 310.017,623	10	544.862,341 310.031,677	15.996
10	544.862,341 310.031,677	11	544.859,228 310.044,131	12.837
11	544.859,228 310.044,131	12	544.855,993 310.048,338	5.307
12	544.855,993 310.048,338	1	544.847,006 310.050,054	9.149

**** Lungimile segmentelor sunt determinate în planul de proiecţie Stereo 70 şi sunt rotunjite la 1 milimetru.**
***** Distanţa dintre puncte este formată din segmente cumulate ce sunt mai mici decât valoarea 1 milimetru.**

Neutilizabil in circuitul civil

DATE DESPRE IMOBILUL NR. 59969

Oficiul de Cadastru şi Publicitate Imobiliară TELEORMAN
Biroul de Cadastru şi Publicitate Imobiliară Videle

A. Partea I. Descrierea imobilului

TEREN Extravilan

Adresa: Jud. Teleorman

Nr. Crt	Nr cadastral Nr. topografic	Suprafaţa* (mp)	Observaţii / Referinţe
A1		3.236	Sector cadastral:15 Teren neimprejmuit;

B. Partea II. Proprietari şi acte

Inscrieri privitoare la dreptul de proprietate şi alte drepturi reale		Referinţe
/		
Act Administrativ nr. 23306, din 04/12/2024 emis de PRIMĂRIA ORAȘULUI VIDELE;		
B1	Inscrierea posesiei, drept de PROPRIETATE, dobandit prin Lege, cota actuala 1/1, cota initiala 1/1	A1
	1) **NEIDENTIFICAT NEIDENTIFICAT**	
Act Normativ nr. 7, din 13/03/1996 emis de PARLAMENTUL ROMÂNIEI (art. 13);		
B2	Se noteaza mentiunea de proprietar neidentificat, rezerva la dispozitia comisiei locale de fond funciar	A1

C. Partea III. SARCINI .

Inscrieri privind dezmembramintele dreptului de proprietate, drepturi reale de garanţie şi sarcini	Referinţe
NU SUNT	

Neutilizabil în circuitul civil

Anexa Nr. 1 La Partea I

Teren

Nr cadastral	Suprafaţa (mp)*	Observaţii / Referinţe
	3.236	

* Suprafaţa este determinată in planul de proiecţie Stereo 70.

DETALII LINIARE IMOBIL

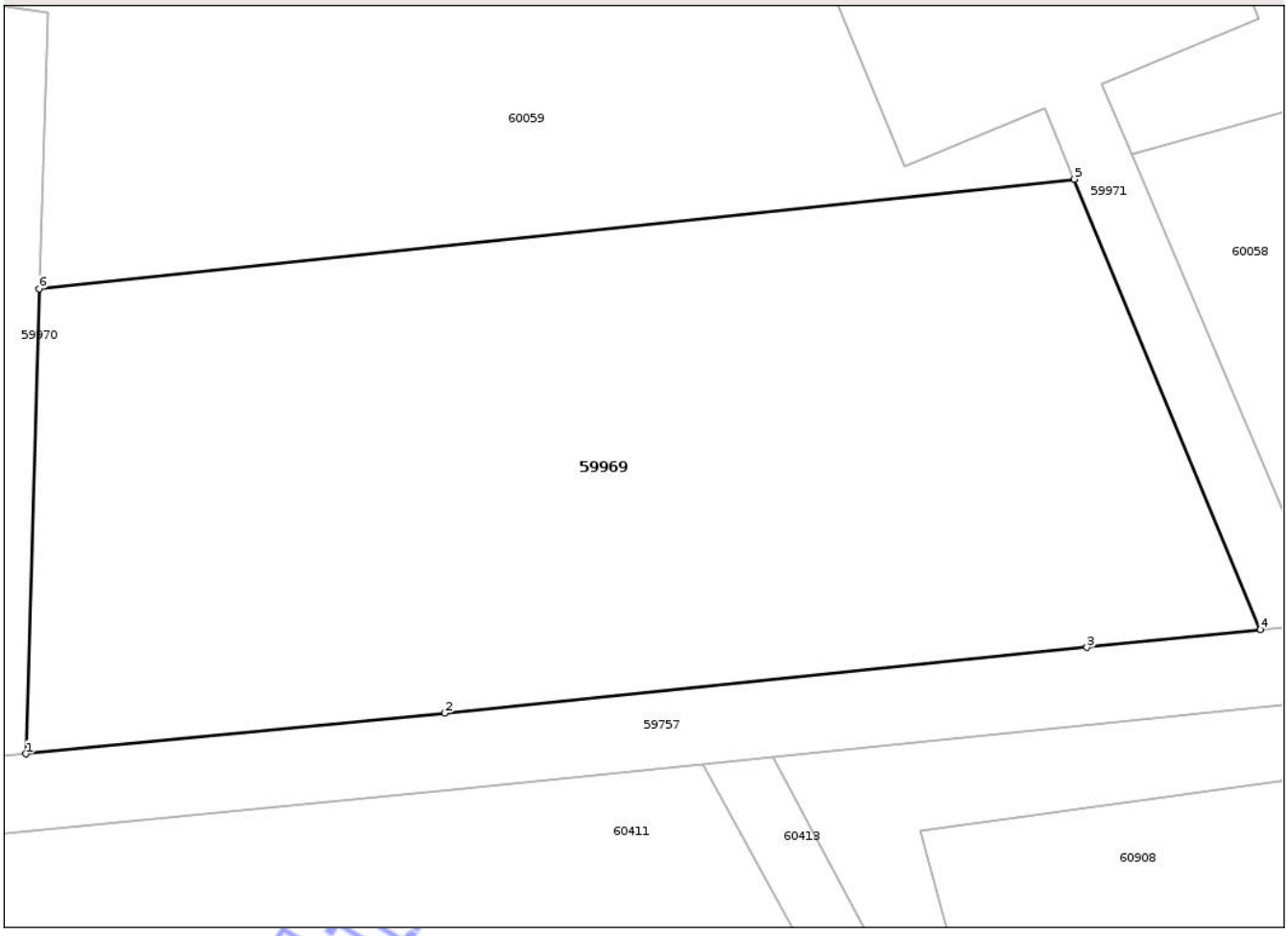

Date referitoare la teren

Crt	Categorie folosinţă	Intra vilan	Suprafaţa (mp)	Tarla	Parcelă	Nr. topo	Observaţii / Referinţe
1	arabil	NU	3.236	92	14/2	-	

Lungime Segmente
1) Valorile lungimilor segmentelor sunt obţinute din proiecţie în plan.

Punct început	X / Y	Punct sfârşit	X / Y	Lungime segment (** (m)
1	544.732,324 309.909,399	2	544.765,055 309.912,584	32.886
2	544.765,055 309.912,584	3	544.815,252 309.917,716	50.459
3	544.815,252 309.917,716	4	544.828,804 309.919,095	13.622
4	544.828,804 309.919,095	5	544.814,251 309.954,27	38.067
5	544.814,251 309.954,27	6	544.733,382 309.945,714	81.32

Document care conţine date cu caracter personal, protejat de prevederile Regulamentului (UE) nr. 679/2016 şi Legii 190/2018

Punct început	X / Y	Punct sfârşit	X / Y	Lungime segment (** (m)
6	544.733,382 309.945,714	1	544.732,324 309.909,399	36.33

** Lungimile segmentelor sunt determinate în planul de proiecţie Stereo 70 şi sunt rotunjite la 1 milimetru.
*** Distanţa dintre puncte este formată din segmente cumulate ce sunt mai mici decât valoarea 1 milimetru.

Neutilizabil in circuitul civil

DATE DESPRE IMOBILUL NR. 59970

Oficiul de Cadastru şi Publicitate Imobiliară TELEORMAN
Biroul de Cadastru şi Publicitate Imobiliară Videle

A. Partea I. Descrierea imobilului

TEREN Extravilan

Adresa: Jud. Teleorman

Nr. Crt	Nr cadastral Nr. topografic	Suprafaţa* (mp)	Observaţii / Referinţe
A1	27629	1.254	Sector cadastral:15 Teren neimprejmuit;

B. Partea II. Proprietari şi acte

Inscrieri privitoare la dreptul de proprietate şi alte drepturi reale		Referinţe
38527 / 17/10/2023		
Hotarare Judecatoreasca nr. 89793, din 16/12/2009 emis de TRIBUNALUL BUCURESTI (INCHEIEREA NR.-DOSAR NR.536643/2009;hotarare judecatoreasca nr INCHEIEREA NR.54079-DOSAR NR. 328279/2004 din 09.12.2004, emis de Tribunalul Bucuresti;act administrativ nr CERTIFICAT CONSTATATOR NR. 945153 din 29.08.2023, emis de ONRC;act administrativ nr REZOLUTIA NR.45202 din 23.05.2011, emis de ONRC;act administrativ nr Certificat de atestare a dreptului de proprietate asupra terenurilor seria MO3,nr.8170 din 24.02.2003, emis de Ministerul Industriei si Resurselor);		
B1	Intabulare, drept de PROPRIETATE, dobandit prin Lege, cota actuala 1/1, cota initiala 1/1	A1
	1) **OMV PETROM SA**, CIF:1590082	

C. Partea III. SARCINI .

Inscrieri privind dezmembramintele dreptului de proprietate, drepturi reale de garanţie şi sarcini	Referinţe
NU SUNT	

Neutilizabil în circuitul civil

Anexa Nr. 1 La Partea I

Teren

Nr cadastral	Suprafaţa (mp)*	Observaţii / Referinţe
27629	1.254	

* Suprafaţa este determinată in planul de proiecţie Stereo 70.

DETALII LINIARE IMOBIL

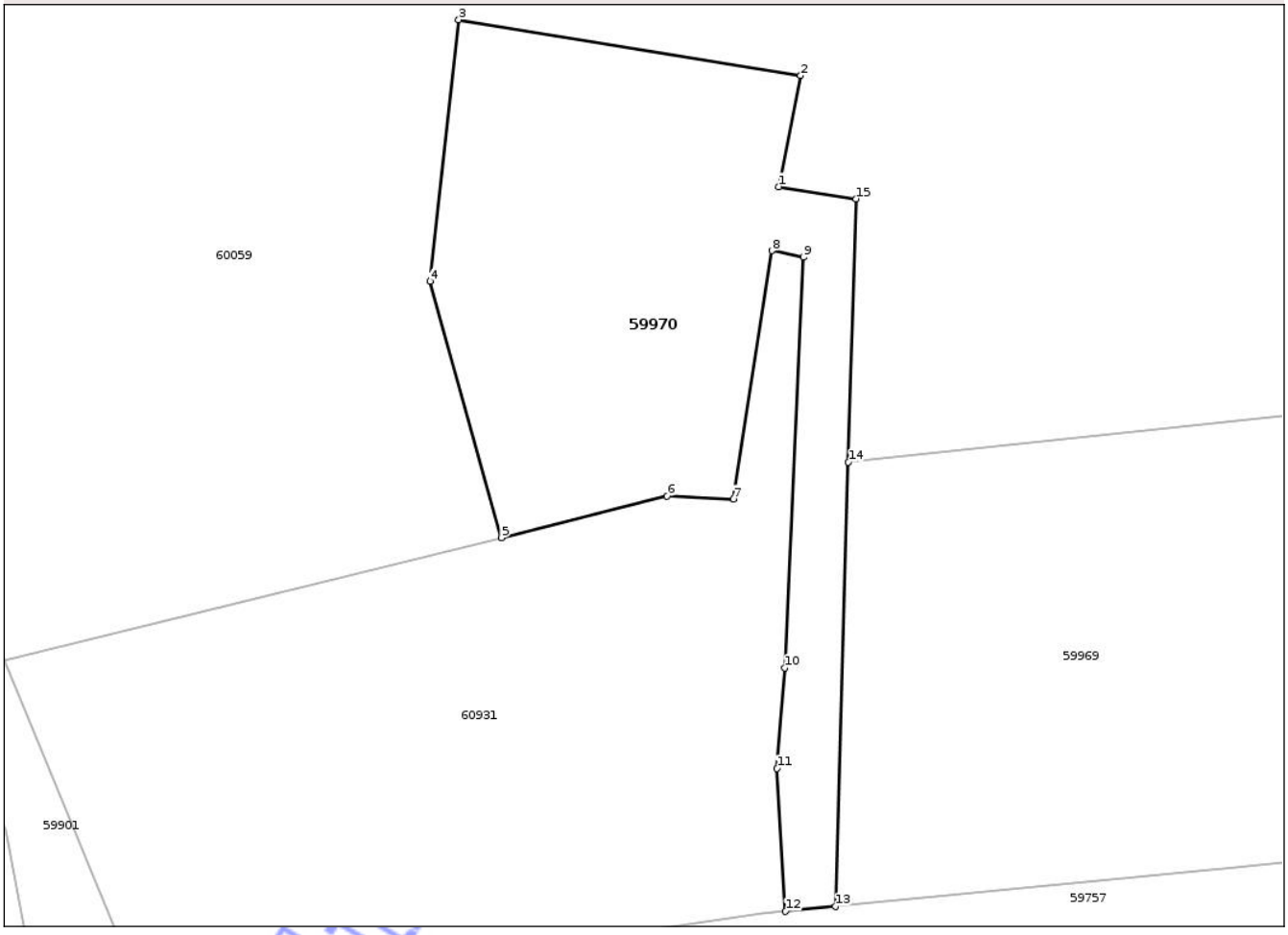

Date referitoare la teren

Crt	Categorie folosinţă	Intra vilan	Suprafaţa (mp)	Tarla	Parcelă	Nr. topo	Observaţii / Referinţe
1	curti constructii	NU	977	92	871	-	Sondele 765, 3400 Videle Vest
2	drum	NU	277	92	871	-	Sondele 765, 3400 Videle Vest

Lungime Segmente
1) Valorile lungimilor segmentelor sunt obţinute din proiecţie în plan.

Punct început	X / Y	Punct sfârşit	X / Y	Lungime segment (** (m)
1	544.727,69 309.968,23	2	544.729,47 309.977,31	9.253
2	544.729,47 309.977,31	3	544.701,48 309.981,87	28.359
3	544.701,48 309.981,87	4	544.699,14 309.960,51	21.488
4	544.699,14 309.960,51	5	544.704,97 309.939,54	21.765

Document care conţine date cu caracter personal, protejat de prevederile Regulamentului (UE) nr. 679/2016 şi Legii 190/2018

Punct început	X / Y	Punct sfârşit	X / Y	Lungime segment (** (m)
5	544.704,97 309.939,54	6	544.718,55 309.942,95	14.002
6	544.718,55 309.942,95	7	544.723,97 309.942,68	5.427
7	544.723,97 309.942,68	8	544.727,11 309.963,0	20.561
8	544.727,11 309.963,0	9	544.729,68 309.962,45	2.628
9	544.729,68 309.962,45	10	544.728,15 309.928,9	33.585
10	544.728,15 309.928,9	11	544.727,54 309.920,67	8.253
11	544.727,54 309.920,67	12	544.728,22 309.908,999	11.691
12	544.728,22 309.908,999	13	544.732,324 309.909,399	4.123
13	544.732,324 309.909,399	14	544.733,382 309.945,714	36.33
14	544.733,382 309.945,714	15	544.734,01 309.967,24	21.535
15	544.734,01 309.967,24	1	544.727,69 309.968,23	6.397

**** Lungimile segmentelor sunt determinate în planul de proiecţie Stereo 70 şi sunt rotunjite la 1 milimetru.**
***** Distanţa dintre puncte este formată din segmente cumulate ce sunt mai mici decât valoarea 1 milimetru.**

Neutilizabil în circuitul civil

DATE DESPRE IMOBILUL NR. 59972

Oficiul de Cadastru şi Publicitate Imobiliară TELEORMAN
Biroul de Cadastru şi Publicitate Imobiliară Videle

A. Partea I. Descrierea imobilului

TEREN Extravilan

Adresa: Jud. Teleorman

Nr. Crt	Nr cadastral Nr. topografic	Suprafaţa* (mp)	Observaţii / Referinţe
A1		4.642	Sector cadastral:15 Teren neimprejmuit;

B. Partea II. Proprietari şi acte

Inscrieri privitoare la dreptul de proprietate şi alte drepturi reale		Referinţe
/		
Act Administrativ nr. 23306, din 04/12/2024 emis de PRIMĂRIA ORAȘULUI VIDELE;		
B1	Inscrierea posesiei, drept de PROPRIETATE, dobandit prin Lege, cota actuala 1/1, cota initiala 1/1	A1
	1) **NEIDENTIFICAT NEIDENTIFICAT**	
Act Normativ nr. 7, din 13/03/1996 emis de PARLAMENTUL ROMÂNIEI (art. 13);		
B2	Se noteaza mentiunea de proprietar neidentificat	A1

C. Partea III. SARCINI .

Inscrieri privind dezmembramintele dreptului de proprietate, drepturi reale de garanţie şi sarcini	Referinţe
NU SUNT	

Neutilizabil în circuitul civil

Anexa Nr. 1 La Partea I

Teren

Nr cadastral	Suprafaţa (mp)*	Observaţii / Referinţe
	4.642	

* Suprafaţa este determinată in planul de proiecţie Stereo 70.

DETALII LINIARE IMOBIL

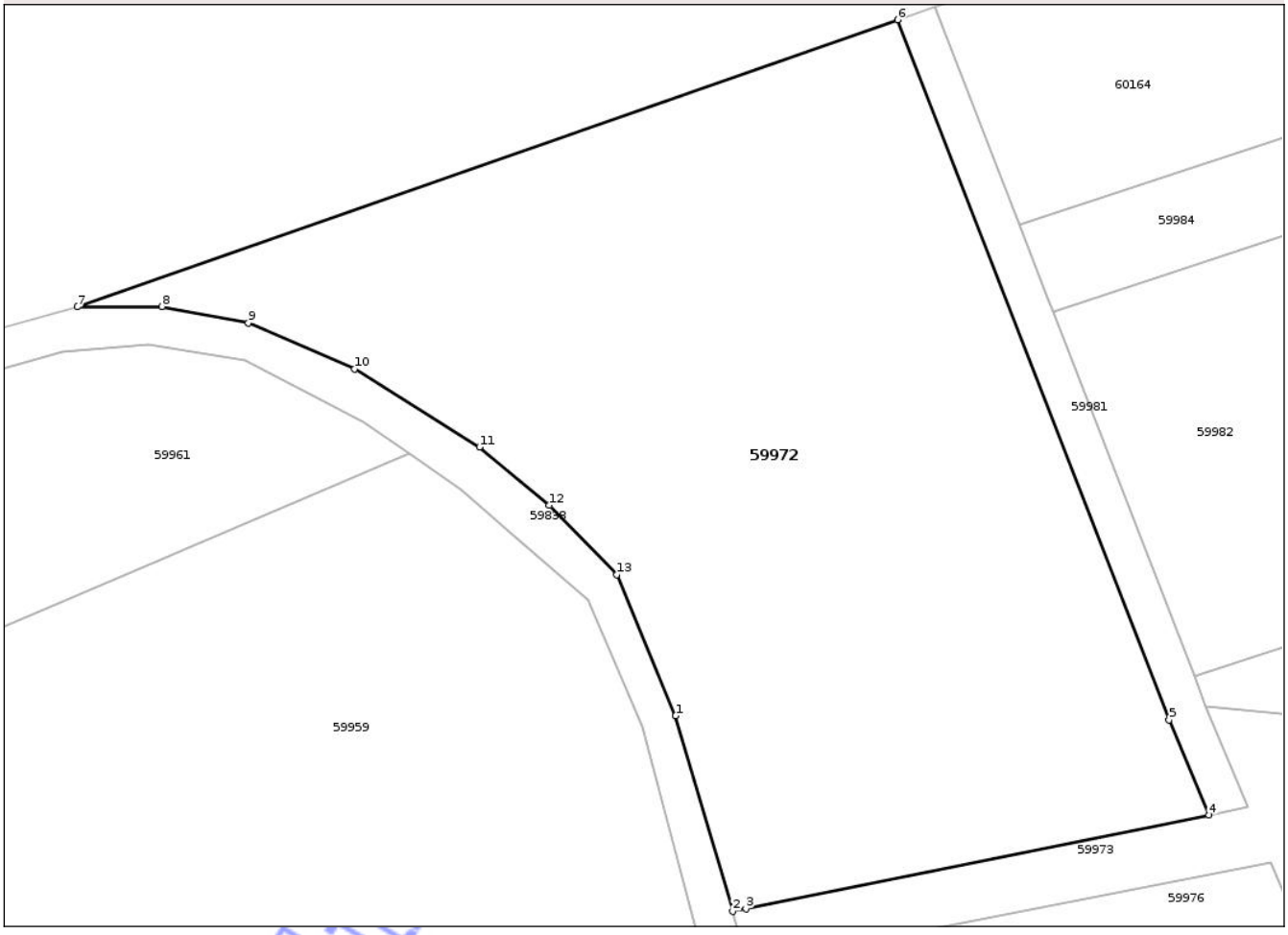

Date referitoare la teren

Crt	Categorie folosinţă	Intra vilan	Suprafaţa (mp)	Tarla	Parcelă	Nr. topo	Observaţii / Referinţe
1	neproductiv	NU	4.642	93	878	-	

Lungime Segmente
1) Valorile lungimilor segmentelor sunt obţinute din proiecţie în plan.

Punct început	X / Y	Punct sfârşit	X / Y	Lungime segment (** (m)
1	544.783,71 310.341,063	2	544.789,57 310.321,017	20.885
2	544.789,57 310.321,017	3	544.790,923 310.321,29	1.38
3	544.790,923 310.321,29	4	544.838,469 310.330,884	48.504
4	544.838,469 310.330,884	5	544.834,351 310.340,645	10.594
5	544.834,351 310.340,645	6	544.806,496 310.412,424	76.994

Document care conţine date cu caracter personal, protejat de prevederile Regulamentului (UE) nr. 679/2016 şi Legii 190/2018

Punct început	X / Y	Punct sfârşit	X / Y	Lungime segment (** (m)
6	544.806,496 310.412,424	7	544.722,264 310.382,987	89.228
7	544.722,264 310.382,987	8	544.730,987 310.383,033	8.723
8	544.730,987 310.383,033	9	544.739,861 310.381,343	9.033
9	544.739,861 310.381,343	10	544.750,773 310.376,632	11.886
10	544.750,773 310.376,632	11	544.763,574 310.368,61	15.107
11	544.763,574 310.368,61	12	544.770,749 310.362,648	9.329
12	544.770,749 310.362,648	13	544.777,65 310.355,516	9.924
13	544.777,65 310.355,516	1	544.783,71 310.341,063	15.672

**** Lungimile segmentelor sunt determinate în planul de proiecţie Stereo 70 şi sunt rotunjite la 1 milimetru.**
***** Distanţa dintre puncte este formată din segmente cumulate ce sunt mai mici decât valoarea 1 milimetru.**

Neutilizabil in circuitul civil

DATE DESPRE IMOBILUL NR. 59973

Oficiul de Cadastru şi Publicitate Imobiliară TELEORMAN
Biroul de Cadastru şi Publicitate Imobiliară Videle

A. Partea I. Descrierea imobilului

Nr. CF vechi:940
Nr. cadastral vechi:920

TEREN Extravilan

Adresa: Jud. Teleorman

Nr. Crt	Nr cadastral Nr. topografic	Suprafaţa* (mp)	Observaţii / Referinţe
A1	21363	741	Sector cadastral:15 Teren neimprejmuit; Sonda 131 Videle Vest

B. Partea II. Proprietari şi acte

Inscrieri privitoare la dreptul de proprietate şi alte drepturi reale		Referinţe
468 / 30/08/2004		
Act Administrativ nr. 8170, din 24/02/2003 emis de MINISTERUL INDUSTRIEI SI RESURSELOR;		
B1	Intabulare, drept de PROPRIETATE, dobandit prin Lege, cota actuala 1/1, cota initiala 1/1	A1
	1) **OMV PETROM SA**, CIF:1590082	
	OBSERVATII: (provenita din conversia CF 940)	
14755 / 10/05/2024		
Inscris Sub Semnatura Privata nr. CERERE, din 10/05/2024 emis de DUMITRU GEORGE (act administrativ nr 4909 din 08.03.2023, emis de OCPI TELEORMAN);		
B7	Se respinge cerea ce are ca obiect notarea schimbarea denumirii proprietarului tabular din SNP PETROM S.A in OMV PETROM S.A. intrucat aceasta notare a fost operata prin incheierea nr. 13280 din 17.04.2024,cererea neavand astfel obiect	A1

C. Partea III. SARCINI .

Inscrieri privind dezmembramintele dreptului de proprietate, drepturi reale de garanţie şi sarcini	Referinţe
NU SUNT	

Neutilizabil în circuitul civil

Anexa Nr. 1 La Partea I

Teren

Nr cadastral	Suprafaţa (mp)*	Observaţii / Referinţe
21363	741	Sonda 131 Videle Vest

* Suprafaţa este determinată in planul de proiecţie Stereo 70.

DETALII LINIARE IMOBIL

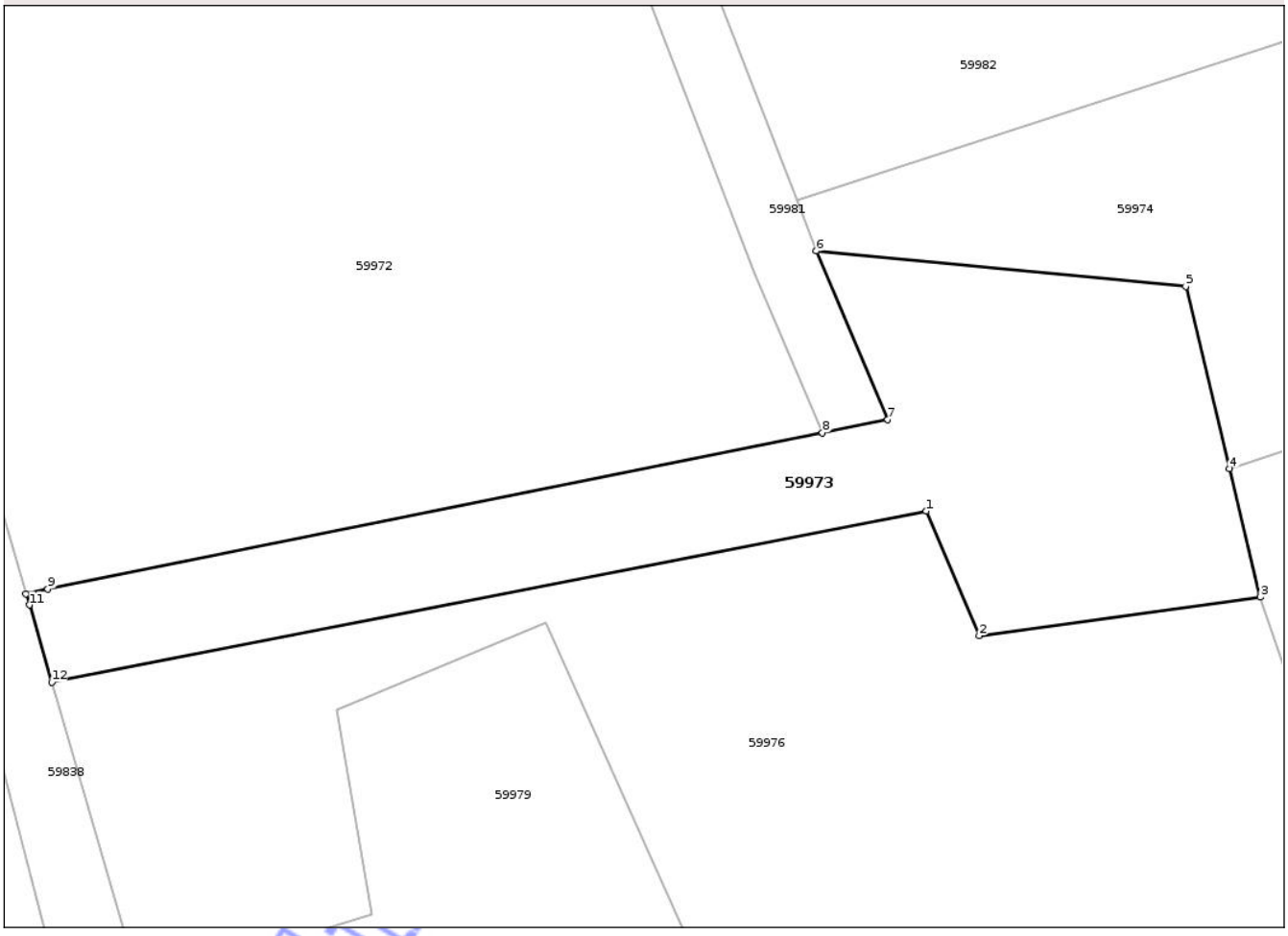

Date referitoare la teren

Crt	Categorie folosinţă	Intra vilan	Suprafaţa (mp)	Tarla	Parcelă	Nr. topo	Observaţii / Referinţe
1	curti constructii	NU	426	93	895	-	
2	drum	NU	315	93	895	-	

Lungime Segmente
1) Valorile lungimilor segmentelor sunt obţinute din proiecţie în plan.

Punct început	X / Y	Punct sfârşit	X / Y	Lungime segment (** (m)
1	544.844,849 310.326,076	2	544.848,085 310.318,438	8.295
2	544.848,085 310.318,438	3	544.865,342 310.320,813	17.42
3	544.865,342 310.320,813	4	544.863,451 310.328,677	8.088
4	544.863,451 310.328,677	5	544.860,763 310.339,86	11.502

Document care conţine date cu caracter personal, protejat de prevederile Regulamentului (UE) nr. 679/2016 şi Legii 190/2018

Punct început	X / Y	Punct sfârşit	X / Y	Lungime segment (** (m)
5	544.860,763 310.339,86	6	544.838,096 310.342,023	22.77
6	544.838,096 310.342,023	7	544.842,473 310.331,687	11.225
7	544.842,473 310.331,687	8	544.838,469 310.330,884	4.084
8	544.838,469 310.330,884	9	544.790,923 310.321,29	48.504
9	544.790,923 310.321,29	10	544.789,57 310.321,017	1.38
10	544.789,57 310.321,017	11	544.789,775 310.320,317	0.729
11	544.789,775 310.320,317	12	544.791,155 310.315,597	4.918
12	544.791,155 310.315,597	1	544.844,849 310.326,076	54.707

**** Lungimile segmentelor sunt determinate în planul de proiecţie Stereo 70 şi sunt rotunjite la 1 milimetru.**
***** Distanţa dintre puncte este formată din segmente cumulate ce sunt mai mici decât valoarea 1 milimetru.**

Neutilizabil in circuitul civil

DATE DESPRE IMOBILUL NR. 59974

Oficiul de Cadastru şi Publicitate Imobiliară TELEORMAN
Biroul de Cadastru şi Publicitate Imobiliară Videle

A. Partea I. Descrierea imobilului

TEREN Extravilan

Adresa: Jud. Teleorman

Nr. Crt	Nr cadastral Nr. topografic	Suprafaţa* (mp)	Observaţii / Referinţe
A1	27193	Din acte: 9.370 Masurata: 6.900	Sector cadastral:15 Teren neimprejmuit;

B. Partea II. Proprietari şi acte

Inscrieri privitoare la dreptul de proprietate şi alte drepturi reale		Referinţe
2596 / 05/02/2025		
Act Notarial nr. Contract de vanzare cumparare aut.nr.145, din 04/02/2025 emis de ALEXE ILEANA;		
B6	Intabulare, drept de PROPRIETATE, cu titlul de drept cumparare, dobandit prin Conventie, cota actuala 1/1, cota initiala 1/1	A1
	1) **SC AGROSTAR MILCOVAT SRL**, CIF:23477778	
3682 / 26/02/2026		
Act Notarial nr. contract de ipoteca aut nr 160, din 24/02/2026 emis de NP VLASCEANU IOANA LILIANA;		
B7	Se noteaza interdictiile de grevare,instrainare, inchiriere, dezmembrare, alipire, construire, demolare, restructurare si amenajare	A1
	1) **BANCA TRANSILVANIA S.A.**, CIF:43506193	

C. Partea III. SARCINI

Inscrieri privind dezmembramintele dreptului de proprietate, drepturi reale de garanţie şi sarcini		Referinţe
3682 / 26/02/2026		
Act Notarial nr. contract de ipoteca aut nr 160, din 24/02/2026 emis de NP VLASCEANU IOANA LILIANA;		
C1	Intabulare, drept de IPOTECA, Valoare:1000000 LEI	A1
	1) **BANCA TRANSILVANIA S.A.**, CIF:43506193	

Neutilizabil în circuitul civil

Anexa Nr. 1 La Partea I

Teren

Nr cadastral	Suprafaţa (mp)*	Observaţii / Referinţe
27193	Din acte: 9.370 Masurata: 6.900	

* Suprafaţa este determinată in planul de proiecţie Stereo 70.

DETALII LINIARE IMOBIL

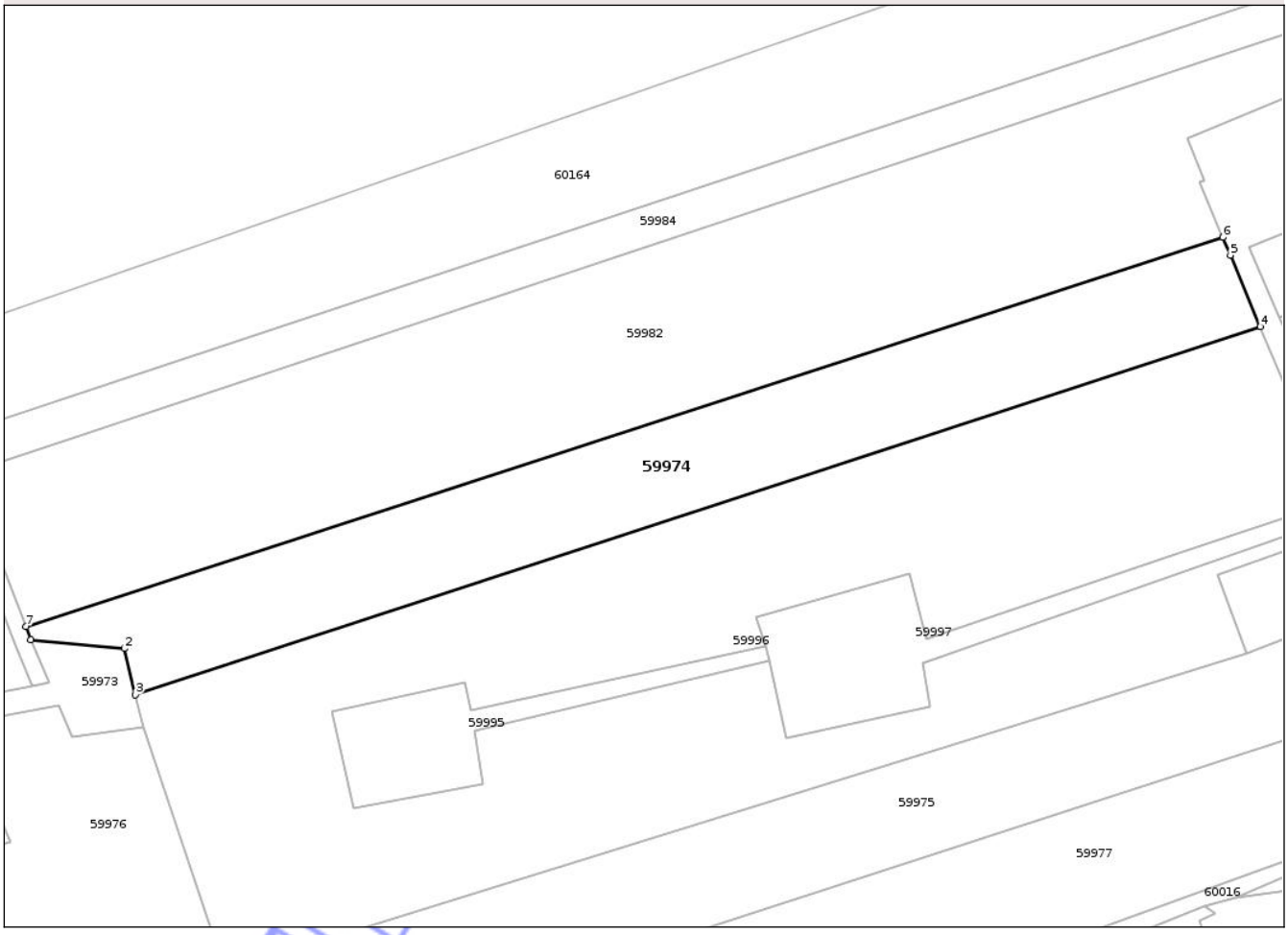

Date referitoare la teren

Crt	Categorie folosinţă	Intra vilan	Suprafaţa (mp)	Tarla	Parcelă	Nr. topo	Observaţii / Referinţe
1	arabil	NU	6.900	93	4	-	LOT 1; Imobilul este despărțit de sondă. Diferența de suprafață se regăsește la ID 59993. ID 59993 (P4LOT2 -2470 mp)+ID 59974 (P4LOT1 - 6900 mp) = 9370 mp

Lungime Segmente

1) Valorile lungimilor segmentelor sunt obţinute din proiecţie în plan.

Punct început	X / Y	Punct sfârşit	X / Y	Lungime segment (** (m)
1	544.838,096 310.342,023	2	544.860,763 310.339,86	22.77
2	544.860,763 310.339,86	3	544.863,451 310.328,677	11.502
3	544.863,451 310.328,677	4	545.136,234 310.417,918	287.01

Document care conține date cu caracter personal, protejat de prevederile Regulamentului (UE) nr. 679/2016 și Legii 190/2018

Punct început	X / Y	Punct sfârşit	X / Y	Lungime segment (** (m)
4	545.136,234 310.417,918	5	545.128,991 310.435,229	18.765
5	545.128,991 310.435,229	6	545.127,196 310.439,517	4.649
6	545.127,196 310.439,517	7	544.836,937 310.345,157	305.212
7	544.836,937 310.345,157	1	544.838,096 310.342,023	3.341

** Lungimile segmentelor sunt determinate în planul de proiecţie Stereo 70 şi sunt rotunjite la 1 milimetru.
*** Distanţa dintre puncte este formată din segmente cumulate ce sunt mai mici decât valoarea 1 milimetru.

Neutilizabil in circuitul civil

DATE DESPRE IMOBILUL NR. 59975

Oficiul de Cadastru şi Publicitate Imobiliară TELEORMAN
Biroul de Cadastru şi Publicitate Imobiliară Videle

A. Partea I. Descrierea imobilului

TEREN Extravilan

Adresa: Jud. Teleorman

Nr. Crt	Nr cadastral Nr. topografic	Suprafaţa* (mp)	Observaţii / Referinţe
A1		8.407	Sector cadastral:15 Teren neimprejmuit;

B. Partea II. Proprietari şi acte

Inscrieri privitoare la dreptul de proprietate şi alte drepturi reale		Referinţe
/		
Hotarare Judecatoreasca nr. 2999, din 16/12/2014 emis de JUDECĂTORIA VIDELE-JUDEȚUL TELEORMAN (Dosar nr. 4253/335/2014);		
B1	Intabulare, drept de PROPRIETATE, cu titlu de cumpărare, dobandit prin Hotarare Judecatoreasca, cota actuala 1/1, cota initiala 1/1	A1
	1) **VLAD MARIN**	

C. Partea III. SARCINI .

Inscrieri privind dezmembramintele dreptului de proprietate, drepturi reale de garanţie şi sarcini	Referinţe
NU SUNT	

Neutilizabil în circuitul civil

Anexa Nr. 1 La Partea I

Teren

Nr cadastral	Suprafaţa (mp)*	Observaţii / Referinţe
	8.407	

* Suprafaţa este determinată in planul de proiecţie Stereo 70.

DETALII LINIARE IMOBIL

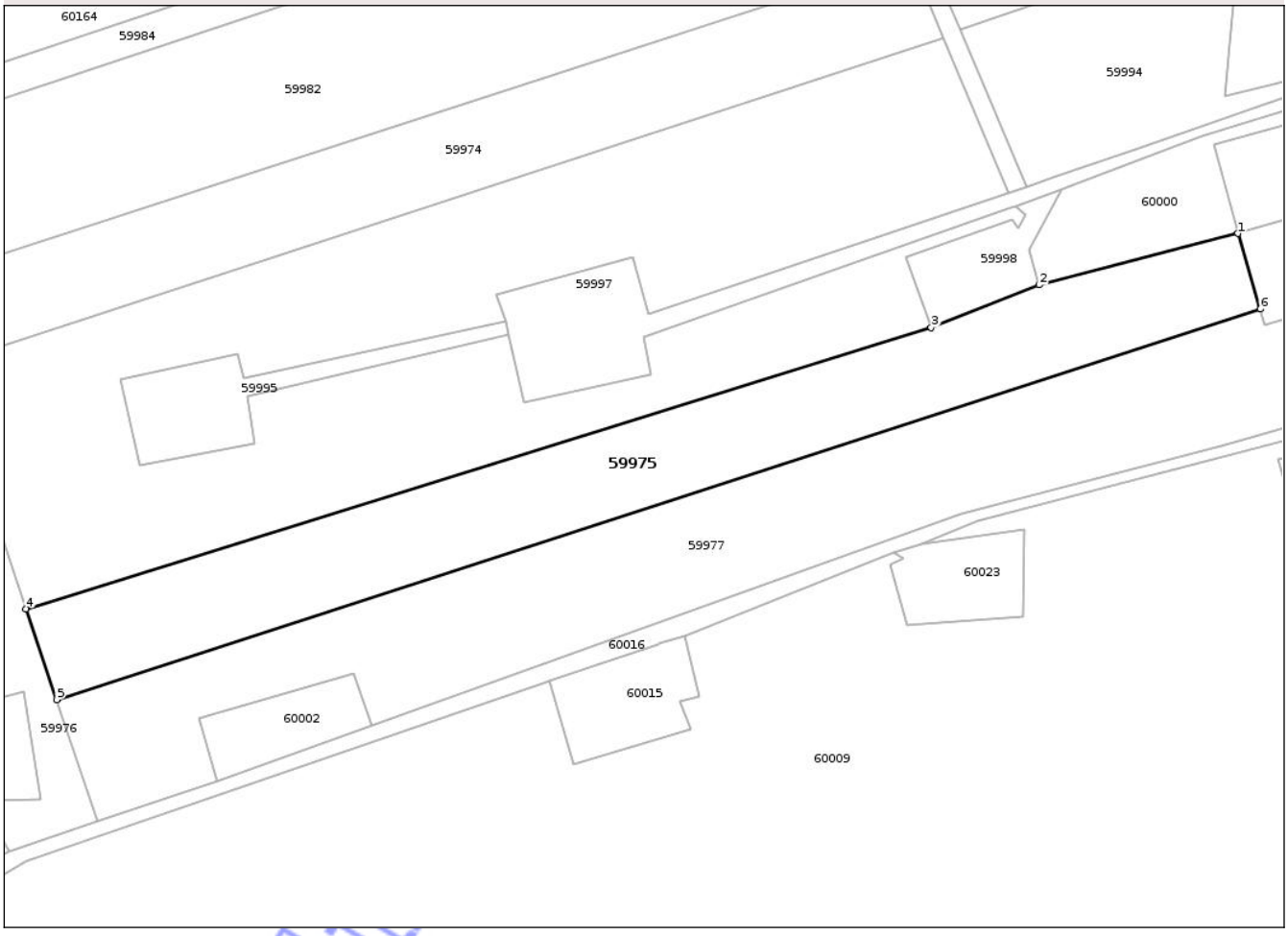

Date referitoare la teren

Crt	Categorie folosinţă	Intra vilan	Suprafaţa (mp)	Tarla	Parcelă	Nr. topo	Observaţii / Referinţe
1	arabil	NU	8.407	93	8	-	

Lungime Segmente
1) Valorile lungimilor segmentelor sunt obţinute din proiecţie în plan.

Punct început	X / Y	Punct sfârşit	X / Y	Lungime segment (** (m)
1	545.216,71 310.364,4	2	545.162,38 310.350,36	56.115
2	545.162,38 310.350,36	3	545.132,84 310.338,66	31.773
3	545.132,84 310.338,66	4	544.885,258 310.261,883	259.213
4	544.885,258 310.261,883	5	544.893,643 310.237,073	26.189
5	544.893,643 310.237,073	6	545.222,832 310.343,772	346.049

Document care conţine date cu caracter personal, protejat de prevederile Regulamentului (UE) nr. 679/2016 şi Legii 190/2018

Punct început	X / Y	Punct sfârşit	X / Y	Lungime segment (** (m)
6	545.222,832 310.343,772	1	545.216,71 310.364,4	21.517

** Lungimile segmentelor sunt determinate în planul de proiecţie Stereo 70 şi sunt rotunjite la 1 milimetru.
*** Distanţa dintre puncte este formată din segmente cumulate ce sunt mai mici decât valoarea 1 milimetru.

Neutilizabil in circuitul civil

DATE DESPRE IMOBILUL NR. 59976

Oficiul de Cadastru şi Publicitate Imobiliară TELEORMAN
Biroul de Cadastru şi Publicitate Imobiliară Videle

A. Partea I. Descrierea imobilului

TEREN Extravilan

Adresa: Jud. Teleorman

Nr. Crt	Nr cadastral Nr. topografic	Suprafaţa* (mp)	Observaţii / Referinţe
A1		9.269	Sector cadastral:15 Teren neimprejmuit;

B. Partea II. Proprietari şi acte

Inscrieri privitoare la dreptul de proprietate şi alte drepturi reale		Referinţe
/		
Act Administrativ nr. 23306, din 04/12/2024 emis de PRIMĂRIA ORAȘULUI VIDELE;		
B1	Inscrierea posesiei, drept de PROPRIETATE, dobandit prin Lege, cota actuala 1/1, cota initiala 1/1	A1
	1) **NEIDENTIFICAT NEIDENTIFICAT**	
Act Normativ nr. 7, din 13/03/1996 emis de PARLAMENTUL ROMÂNIEI (art. 13);		
B2	Se noteaza mentiunea de proprietar neidentificat, rezerva la dispozitia comisiei locale de fond funciar	A1

C. Partea III. SARCINI .

Inscrieri privind dezmembramintele dreptului de proprietate, drepturi reale de garanţie şi sarcini	Referinţe
NU SUNT	

Neutilizabil în circuitul civil

Anexa Nr. 1 La Partea I

Teren

Nr cadastral	Suprafaţa (mp)*	Observaţii / Referinţe
	9.269	

* Suprafaţa este determinată in planul de proiecţie Stereo 70.

DETALII LINIARE IMOBIL

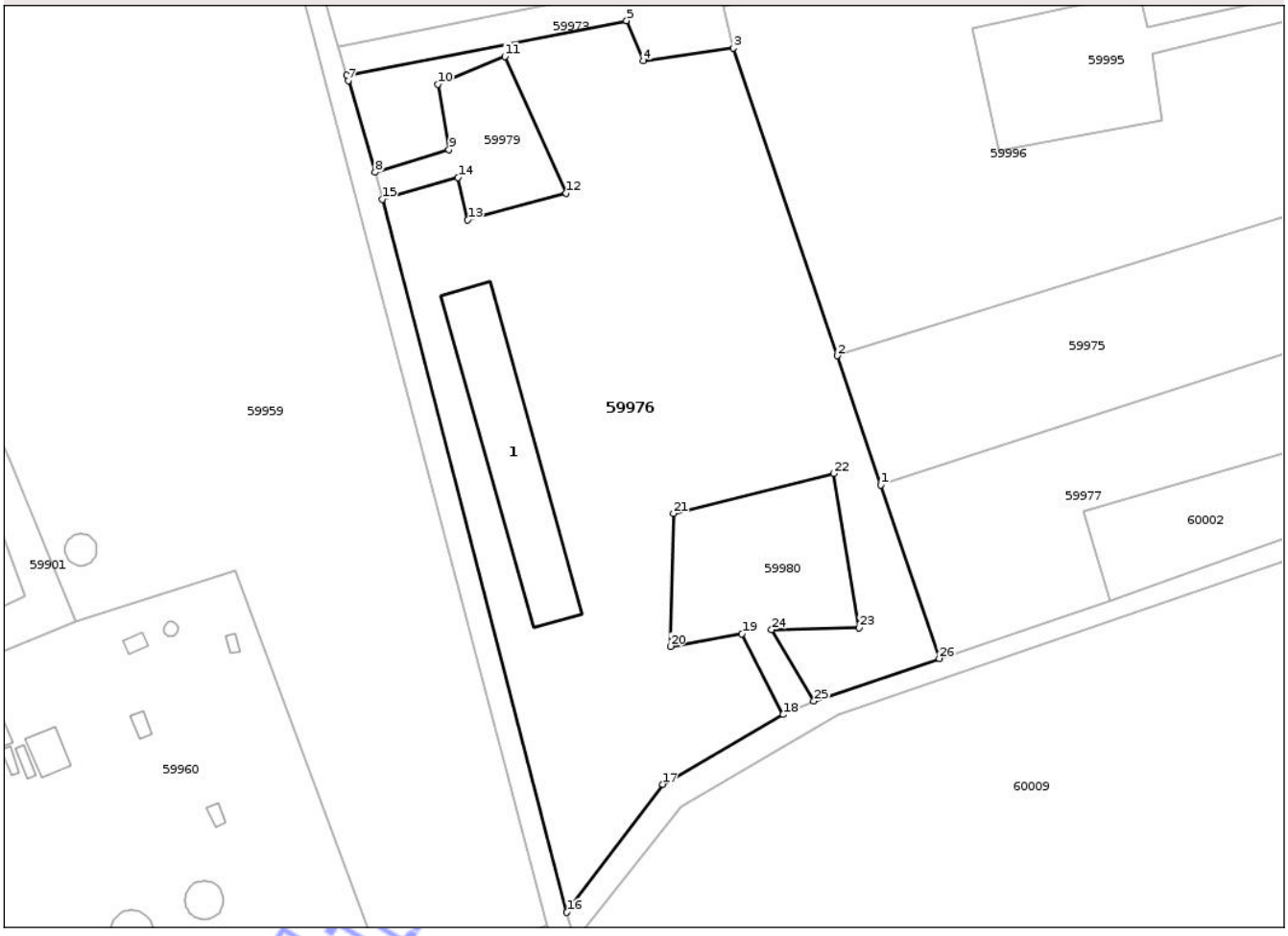

Date referitoare la teren

Crt	Categorie folosinţă	Intra vilan	Suprafaţa (mp)	Tarla	Parcelă	Nr. topo	Observaţii / Referinţe
1	arabil	NU	9.269	93	881/1	-	

Date referitoare la construcţii

Crt	Număr	Destinaţie construcţie	Supraf. (mp)	Situaţie juridică	Observaţii / Referinţe
A1.1		constructii industriale si edilitare	648	Fara acte	Nr. niveluri:1; S. construita la sol:648 mp; HALA - P

Lungime Segmente

1) Valorile lungimilor segmentelor sunt obţinute din proiecţie în plan.

Punct început	X / Y	Punct sfârşit	X / Y	Lungime segment (** (m)
1	544.893,643 310.237,073	2	544.885,258 310.261,883	26.189
3	544.865,342 310.320,813	4	544.848,085 310.318,438	17.42
5	544.844,849 310.326,076	6	544.791,155 310.315,597	54.707

Punct început	X / Y	Punct sfârşit	X / Y	Lungime segment (** (m)
2	544.885,258 310.261,883	3	544.865,342 310.320,813	62.204
4	544.848,085 310.318,438	5	544.844,849 310.326,076	8.295
6	544.791,155 310.315,597	7	544.791,444 310.314,609	1.029

Document care conţine date cu caracter personal, protejat de prevederile Regulamentului (UE) nr. 679/2016 şi Legii 190/2018

Punct început	X / Y	Punct sfârşit	X / Y	Lungime segment (** (m)
7	544.791,444 310.314,609	8	544.796,579 310.297,049	18.295
9	544.810,78 310.301,329	10	544.808,628 310.313,92	12.774
11	544.821,492 310.319,248	12	544.833,229 310.293,038	28.718
13	544.814,378 310.287,9	14	544.812,497 310.295,987	8.303
15	544.797,978 310.291,877	16	544.833,384 310.155,174	141.214
17	544.851,814 310.179,711	18	544.874,92 310.193,08	26.695
19	544.867,01 310.208,59	20	544.853,26 310.206,15	13.965
21	544.853,87 310.231,65	22	544.884,56 310.239,3	31.629
23	544.889,46 310.209,69	24	544.872,71 310.209,36	16.753
25	544.880,82 310.195,68	26	544.904,884 310.203,813	25.401

Punct început	X / Y	Punct sfârşit	X / Y	Lungime segment (** (m)
8	544.796,579 310.297,049	9	544.810,78 310.301,329	14.832
10	544.808,628 310.313,92	11	544.821,492 310.319,248	13.924
12	544.833,229 310.293,038	13	544.814,378 310.287,9	19.539
14	544.812,497 310.295,987	15	544.797,978 310.291,877	15.09
16	544.833,384 310.155,174	17	544.851,814 310.179,711	30.688
18	544.874,92 310.193,08	19	544.867,01 310.208,59	17.411
20	544.853,26 310.206,15	21	544.853,87 310.231,65	25.507
22	544.884,56 310.239,3	23	544.889,46 310.209,69	30.013
24	544.872,71 310.209,36	25	544.880,82 310.195,68	15.903
26	544.904,884 310.203,813	1	544.893,643 310.237,073	35.108

**** Lungimile segmentelor sunt determinate în planul de proiecţie Stereo 70 şi sunt rotunjite la 1 milimetru.**
***** Distanţa dintre puncte este formată din segmente cumulate ce sunt mai mici decât valoarea 1 milimetru.**

Neutilizabil în circuitul civil

DATE DESPRE IMOBILUL NR. 59977

Oficiul de Cadastru şi Publicitate Imobiliară TELEORMAN
Biroul de Cadastru şi Publicitate Imobiliară Videle

A. Partea I. Descrierea imobilului

TEREN Extravilan

Adresa: Jud. Teleorman

Nr. Crt	Nr cadastral Nr. topografic	Suprafaţa* (mp)	Observaţii / Referinţe
A1	31415	11.001	Sector cadastral:15 Teren neimprejmuit;

B. Partea II. Proprietari şi acte

Inscrieri privitoare la dreptul de proprietate şi alte drepturi reale		Referinţe
17791 / 20/05/2025		
Act Notarial nr. Contract de vânzare cumpărare aut. nr.43, din 25/01/2011 emis de BNP IULIA MARINESCU (Hotarare Judecatoreasca nr. Sentinta civila nr.1470 in dosar nr.1079/335/2009, din 01/10/2009 emis de Judecatoria Videle, Jud. Teleorman; Act Administrativ nr. Titlu de proprietate nr.0901275, din 11/01/1995 emis de CJSDPAT Teleorman;);		
B1	Intabulare, drept de PROPRIETATE, cu titlu de cumpărare, dobandit prin Conventie, cota actuala 1/1, cota initiala 1/1	A1
	1) **SC AGRI TERENURI SA**, CIF:24816228	

C. Partea III. SARCINI .

Inscrieri privind dezmembramintele dreptului de proprietate, drepturi reale de garanţie şi sarcini	Referinţe
NU SUNT	

Neutilizabil în circuitul civil

Anexa Nr. 1 La Partea I

Teren

Nr cadastral	Suprafaţa (mp)*	Observaţii / Referinţe
31415	11.001	

* Suprafaţa este determinată in planul de proiecţie Stereo 70.

DETALII LINIARE IMOBIL

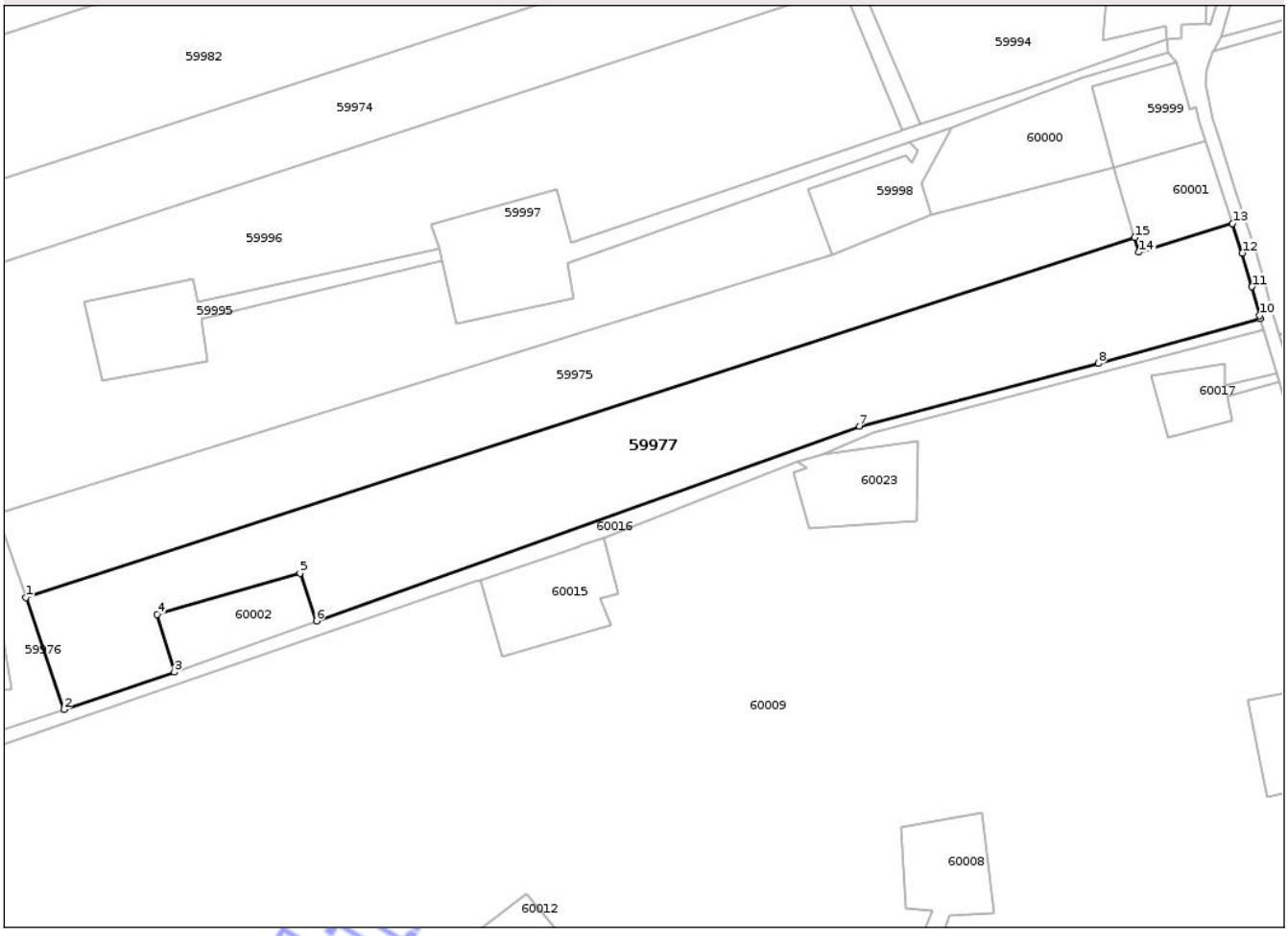

Date referitoare la teren

Crt	Categorie folosinţă	Intra vilan	Suprafaţa (mp)	Tarla	Parcelă	Nr. topo	Observaţii / Referinţe
1	arabil	NU	11.001	93	12	-	

Lungime Segmente

1) Valorile lungimilor segmentelor sunt obţinute din proiecţie în plan.

Punct început	X / Y	Punct sfârşit	X / Y	Lungime segment (** (m)
1	544.893,643 310.237,073	2	544.904,884 310.203,813	35.108
2	544.904,884 310.203,813	3	544.937,72 310.214,91	34.66
3	544.937,72 310.214,91	4	544.932,61 310.231,96	17.799
4	544.932,61 310.231,96	5	544.975,03 310.244,24	44.162
5	544.975,03 310.244,24	6	544.979,88 310.230,03	15.015

Document care conţine date cu caracter personal, protejat de prevederile Regulamentului (UE) nr. 679/2016 şi Legii 190/2018

Punct început	X / Y	Punct sfârşit	X / Y	Lungime segment (** (m)
6	544.979,88 310.230,03	7	545.141,102 310.287,84	171.273
7	545.141,102 310.287,84	8	545.212,083 310.306,441	73.378
8	545.212,083 310.306,441	9	545.260,106 310.319,74	49.83
9	545.260,106 310.319,74	10	545.259,842 310.320,627	0.925
10	545.259,842 310.320,627	11	545.257,656 310.329,175	8.823
11	545.257,656 310.329,175	12	545.254,786 310.339,13	10.36
12	545.254,786 310.339,13	13	545.251,881 310.347,89	9.229
13	545.251,881 310.347,89	14	545.224,138 310.339,372	29.021
14	545.224,138 310.339,372	15	545.222,832 310.343,772	4.59
15	545.222,832 310.343,772	1	544.893,643 310.237,073	346.049

**** Lungimile segmentelor sunt determinate în planul de proiecţie Stereo 70 şi sunt rotunjite la 1 milimetru.**
***** Distanţa dintre puncte este formată din segmente cumulate ce sunt mai mici decât valoarea 1 milimetru.**

Neutilizabil în circuitul civil

DATE DESPRE IMOBILUL NR. 59979

Oficiul de Cadastru şi Publicitate Imobiliară TELEORMAN
Biroul de Cadastru şi Publicitate Imobiliară Videle

A. Partea I. Descrierea imobilului

Nr. CF vechi:940
Nr. cadastral vechi:827

TEREN Extravilan

Adresa: Jud. Teleorman

Nr. Crt	Nr cadastral Nr. topografic	Suprafaţa* (mp)	Observaţii / Referinţe
A1	22093	548	Sector cadastral:15 Teren neimprejmuit; Sonda 2021 Videle Vest

B. Partea II. Proprietari şi acte

Inscrieri privitoare la dreptul de proprietate şi alte drepturi reale		Referinţe
468 / 30/08/2004		
Act Administrativ nr. 8170, din 24/02/2003 emis de MINISTERUL INDUSTRIEI SI RESURSELOR;		
B1	Intabulare, drept de PROPRIETATE, dobandit prin Lege, cota actuala 1/1, cota initiala 1/1	A1
	1) **SC OMV PETROM SA**, CIF:1590082	
	OBSERVATII: (provenita din conversia CF 940)	

C. Partea III. SARCINI .

Inscrieri privind dezmembramintele dreptului de proprietate, drepturi reale de garanţie şi sarcini	Referinţe
NU SUNT	

Neutilizabil în circuitul civil

Anexa Nr. 1 La Partea I

Teren

Nr cadastral	Suprafaţa (mp)*	Observaţii / Referinţe
22093	548	Sonda 2021 Videle Vest

* Suprafaţa este determinată in planul de proiecţie Stereo 70.

DETALII LINIARE IMOBIL

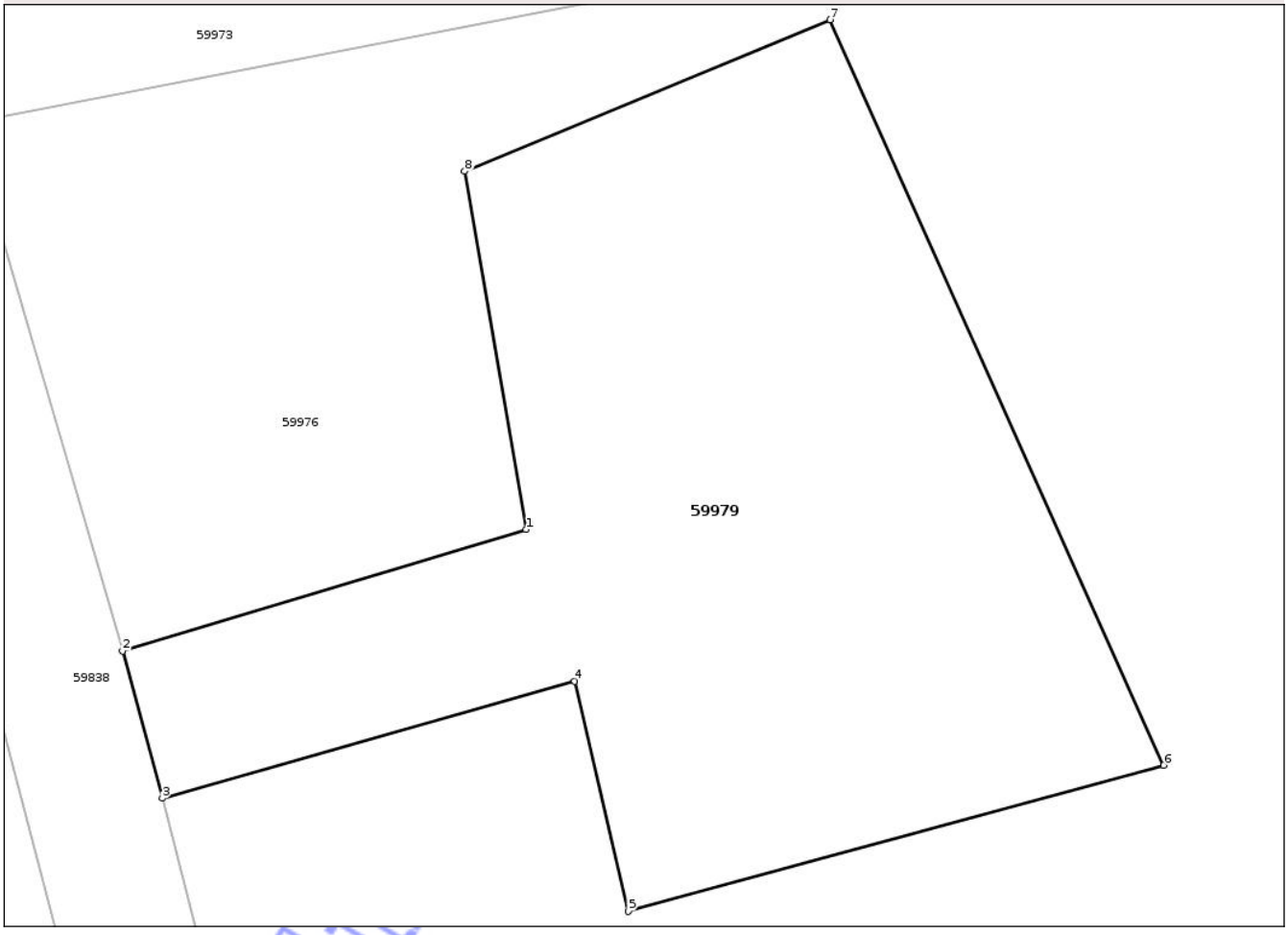

Date referitoare la teren

Crt	Categorie folosinţă	Intra vilan	Suprafaţa (mp)	Tarla	Parcelă	Nr. topo	Observaţii / Referinţe
1	curti constructii	NU	466	93	895	-	
2	drum	NU	82	93	895	-	

Lungime Segmente
1) Valorile lungimilor segmentelor sunt obţinute din proiecţie în plan.

Punct început	X / Y	Punct sfârşit	X / Y	Lungime segment (** (m)
1	544.810,78 310.301,329	2	544.796,579 310.297,049	14.832
2	544.796,579 310.297,049	3	544.797,978 310.291,877	5.358
3	544.797,978 310.291,877	4	544.812,497 310.295,987	15.09
4	544.812,497 310.295,987	5	544.814,378 310.287,9	8.303

Document care conţine date cu caracter personal, protejat de prevederile Regulamentului (UE) nr. 679/2016 şi Legii 190/2018

Punct început	X / Y	Punct sfârşit	X / Y	Lungime segment (** (m)
5	544.814,378 310.287,9	6	544.833,229 310.293,038	19.539
6	544.833,229 310.293,038	7	544.821,492 310.319,248	28.718
7	544.821,492 310.319,248	8	544.808,628 310.313,92	13.924
8	544.808,628 310.313,92	1	544.810,78 310.301,329	12.774

** Lungimile segmentelor sunt determinate în planul de proiecţie Stereo 70 şi sunt rotunjite la 1 milimetru.
*** Distanţa dintre puncte este formată din segmente cumulate ce sunt mai mici decât valoarea 1 milimetru.

Neutilizabil in circuitul civil

DATE DESPRE IMOBILUL NR. 59980

Oficiul de Cadastru şi Publicitate Imobiliară TELEORMAN
Biroul de Cadastru şi Publicitate Imobiliară Videle

A. Partea I. Descrierea imobilului

Nr. CF vechi:940
Nr. cadastral vechi:1334

TEREN Extravilan

Adresa: Jud. Teleorman

Nr. Crt	Nr cadastral Nr. topografic	Suprafaţa* (mp)	Observaţii / Referinţe
A1	22869	1.006	Sector cadastral:15 Teren neimprejmuit; Sonda 3496 Videle Vest

B. Partea II. Proprietari şi acte

Inscrieri privitoare la dreptul de proprietate şi alte drepturi reale		Referinţe
468 / 30/08/2004		
Act Administrativ nr. 8170, din 24/02/2003 emis de MINISTERUL INDUSTRIEI SI RESURSELOR;		
B1	Intabulare, drept de PROPRIETATE, dobandit prin Lege, cota actuala 1/1, cota initiala 1/1	A1
	1) **OMV PETROM SA**, CIF:1590082	
	OBSERVATII: (provenita din conversia CF 940)	

C. Partea III. SARCINI .

Inscrieri privind dezmembramintele dreptului de proprietate, drepturi reale de garanţie şi sarcini	Referinţe
NU SUNT	

Neutilizabil în circuitul civil

Anexa Nr. 1 La Partea I

Teren

Nr cadastral	Suprafaţa (mp)*	Observaţii / Referinţe
22869	1.006	Sonda 3496 Videle Vest

* Suprafaţa este determinată in planul de proiecţie Stereo 70.

DETALII LINIARE IMOBIL

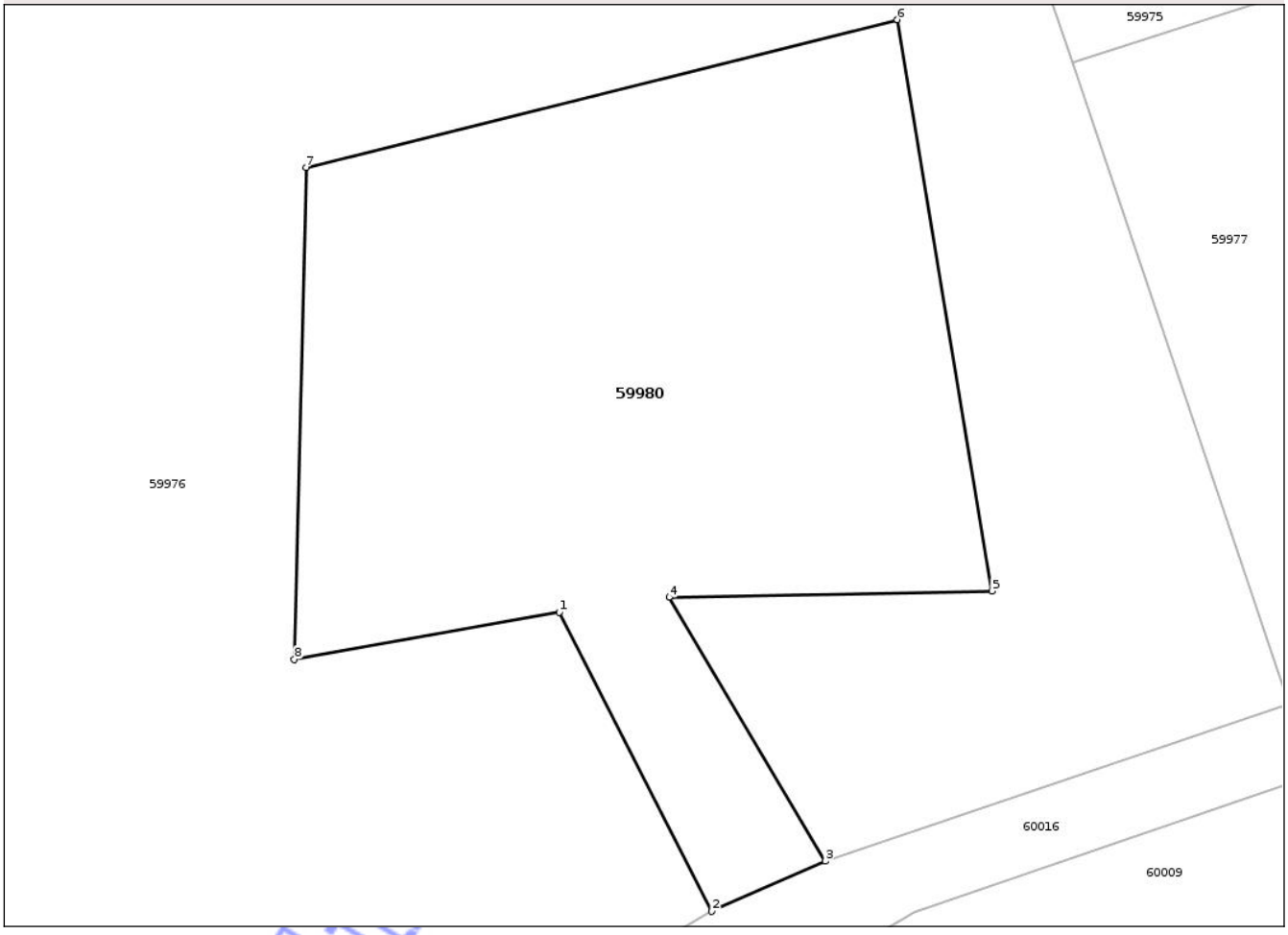

Date referitoare la teren

Crt	Categorie folosinţă	Intra vilan	Suprafaţa (mp)	Tarla	Parcelă	Nr. topo	Observaţii / Referinţe
1	curti constructii	NU	908	93	887/6	-	
2	drum	NU	98	93	887/6	-	

Lungime Segmente
1) Valorile lungimilor segmentelor sunt obţinute din proiecţie în plan.

Punct început	X / Y	Punct sfârşit	X / Y	Lungime segment (** (m)
1	544.867,01 310.208,59	2	544.874,92 310.193,08	17.411
2	544.874,92 310.193,08	3	544.880,82 310.195,68	6.447
3	544.880,82 310.195,68	4	544.872,71 310.209,36	15.903
4	544.872,71 310.209,36	5	544.889,46 310.209,69	16.753

Document care conţine date cu caracter personal, protejat de prevederile Regulamentului (UE) nr. 679/2016 şi Legii 190/2018

Punct început	X / Y	Punct sfârşit	X / Y	Lungime segment (** (m)
5	544.889,46 310.209,69	6	544.884,56 310.239,3	30.013
6	544.884,56 310.239,3	7	544.853,87 310.231,65	31.629
7	544.853,87 310.231,65	8	544.853,26 310.206,15	25.507
8	544.853,26 310.206,15	1	544.867,01 310.208,59	13.965

**** Lungimile segmentelor sunt determinate în planul de proiecţie Stereo 70 şi sunt rotunjite la 1 milimetru.**
***** Distanţa dintre puncte este formată din segmente cumulate ce sunt mai mici decât valoarea 1 milimetru.**

Neutilizabil in circuitul civil

DATE DESPRE IMOBILUL NR. 59981

Oficiul de Cadastru şi Publicitate Imobiliară TELEORMAN
Biroul de Cadastru şi Publicitate Imobiliară Videle

A. Partea I. Descrierea imobilului

TEREN Extravilan

Adresa: Jud. Teleorman

Nr. Crt	Nr cadastral Nr. topografic	Suprafaţa* (mp)	Observaţii / Referinţe
A1		353	Sector cadastral:15 Teren neimprejmuit;

B. Partea II. Proprietari şi acte

Inscrieri privitoare la dreptul de proprietate şi alte drepturi reale		Referinţe
/		
Act Administrativ nr. 23306, din 04/12/2024 emis de PRIMĂRIA ORAȘULUI VIDELE;		
B1	Inscrierea posesiei, drept de PROPRIETATE, dobandit prin Lege, cota actuala 1/1, cota initiala 1/1	A1
	1) **NEIDENTIFICAT NEIDENTIFICAT**	
Act Normativ nr. 7, din 13/03/1996 emis de PARLAMENTUL ROMÂNIEI (art. 13);		
B2	Se noteaza mentiunea de proprietar neidentificat	A1

C. Partea III. SARCINI .

Inscrieri privind dezmembramintele dreptului de proprietate, drepturi reale de garanţie şi sarcini	Referinţe
NU SUNT	

Neutilizabil în circuitul civil

Anexa Nr. 1 La Partea I

Teren

Nr cadastral	Suprafaţa (mp)*	Observaţii / Referinţe
	353	

* Suprafaţa este determinată in planul de proiecţie Stereo 70.

DETALII LINIARE IMOBIL

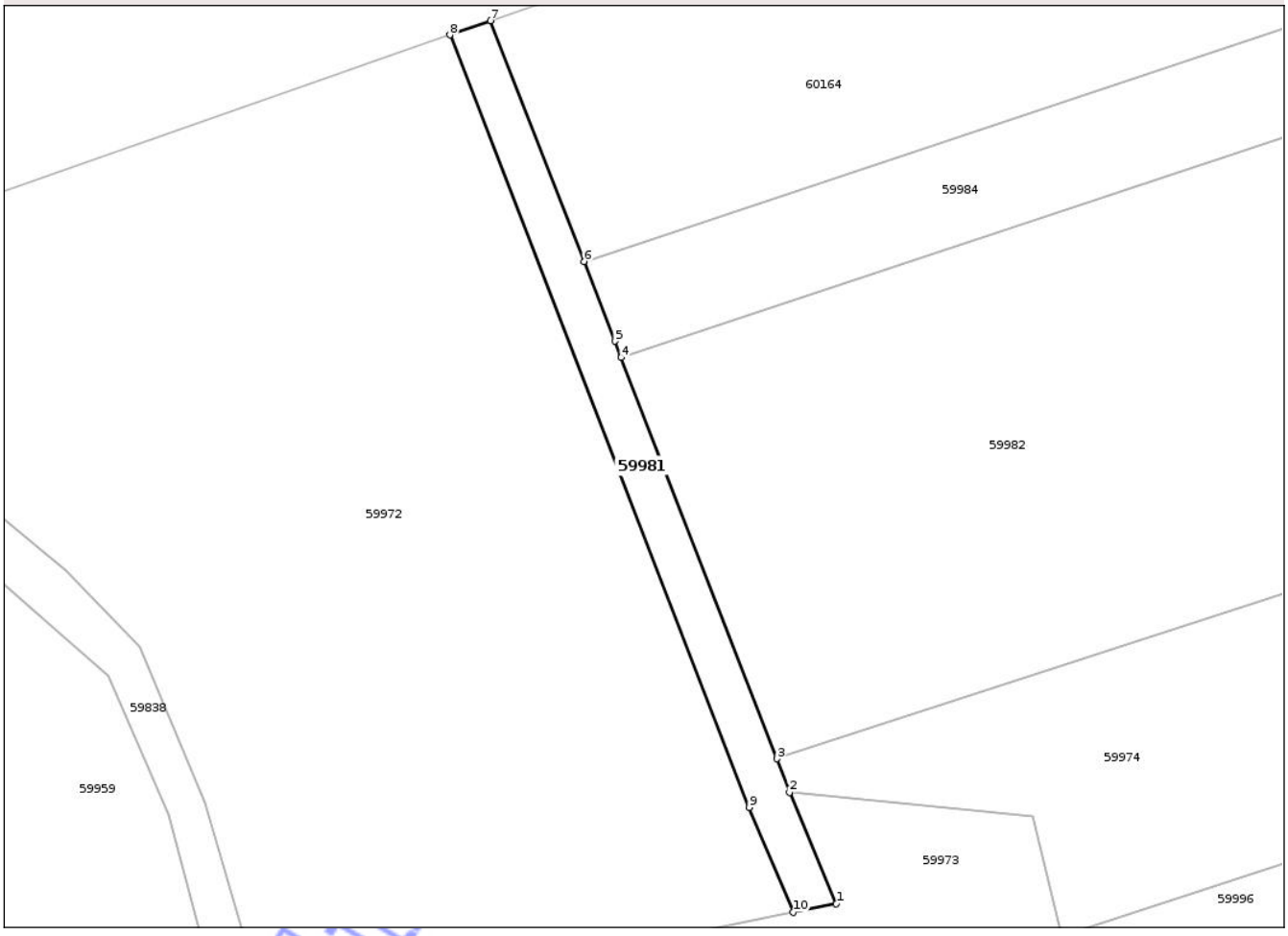

Date referitoare la teren

Crt	Categorie folosinţă	Intra vilan	Suprafaţa (mp)	Tarla	Parcelă	Nr. topo	Observaţii / Referinţe
1	drum	NU	353	93	-	-	

Lungime Segmente
1) Valorile lungimilor segmentelor sunt obţinute din proiecţie în plan.

Punct început	X / Y	Punct sfârşit	X / Y	Lungime segment (** (m)
1	544.842,473 310.331,687	2	544.838,096 310.342,023	11.225
2	544.838,096 310.342,023	3	544.836,937 310.345,157	3.341
3	544.836,937 310.345,157	4	544.822,444 310.382,439	40.0
4	544.822,444 310.382,439	5	544.821,854 310.383,957	1.629
5	544.821,854 310.383,957	6	544.818,976 310.391,36	7.943

Document care conţine date cu caracter personal, protejat de prevederile Regulamentului (UE) nr. 679/2016 şi Legii 190/2018

Punct început	X / Y	Punct sfârşit	X / Y	Lungime segment (** (m)
6	544.818,976 310.391,36	7	544.810,274 310.413,745	24.017
7	544.810,274 310.413,745	8	544.806,496 310.412,424	4.002
8	544.806,496 310.412,424	9	544.834,351 310.340,645	76.994
9	544.834,351 310.340,645	10	544.838,469 310.330,884	10.594
10	544.838,469 310.330,884	1	544.842,473 310.331,687	4.084

**** Lungimile segmentelor sunt determinate în planul de proiecţie Stereo 70 şi sunt rotunjite la 1 milimetru.**
***** Distanţa dintre puncte este formată din segmente cumulate ce sunt mai mici decât valoarea 1 milimetru.**

Neutilizabil in circuitul civil

DATE DESPRE IMOBILUL NR. 59982

Oficiul de Cadastru şi Publicitate Imobiliară TELEORMAN
Biroul de Cadastru şi Publicitate Imobiliară Videle

A. Partea I. Descrierea imobilului

TEREN Extravilan

Adresa: Jud. Teleorman

Nr. Crt	Nr cadastral Nr. topografic	Suprafaţa* (mp)	Observaţii / Referinţe
A1		15.868	Sector cadastral:15 Teren neimprejmuit;

B. Partea II. Proprietari şi acte

Inscrieri privitoare la dreptul de proprietate şi alte drepturi reale		Referinţe
/		
Act Administrativ nr. 09-01570, din 29/06/1995 emis de CJSDPAT TELEORMAN;		
B1	Intabulare, drept de PROPRIETATE, Legea 18/1991, dobandit prin Reconstituire, cota actuala 1/1, cota initiala 1/1	A1
	1) **OLTEANU TUDORA**	

C. Partea III. SARCINI .

Inscrieri privind dezmembramintele dreptului de proprietate, drepturi reale de garanţie şi sarcini	Referinţe
NU SUNT	

Neutilizabil în circuitul civil

Anexa Nr. 1 La Partea I

Teren

Nr cadastral	Suprafaţa (mp)*	Observaţii / Referinţe
	15.868	

* Suprafaţa este determinată in planul de proiecţie Stereo 70.

DETALII LINIARE IMOBIL

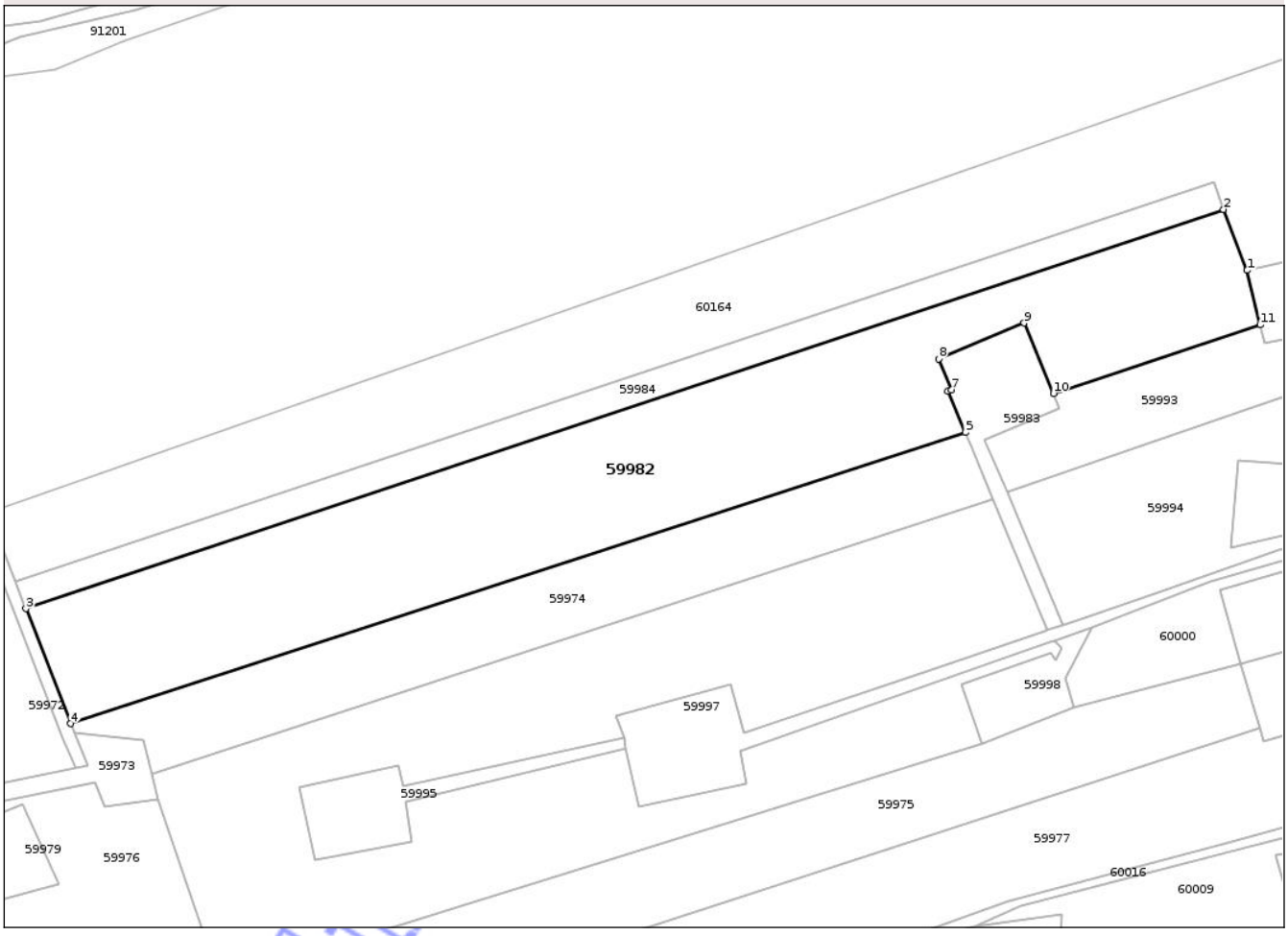

Date referitoare la teren

Crt	Categorie folosinţă	Intra vilan	Suprafaţa (mp)	Tarla	Parcelă	Nr. topo	Observaţii / Referinţe
1	arabil	NU	15.868	93	13	-	

Lungime Segmente
1) Valorile lungimilor segmentelor sunt obţinute din proiecţie în plan.

Punct început	X / Y	Punct sfârşit	X / Y	Lungime segment (** (m)
1	545.218,689 310.492,037	2	545.211,057 310.511,825	21.209
2	545.211,057 310.511,825	3	544.822,444 310.382,439	409.586
3	544.822,444 310.382,439	4	544.836,937 310.345,157	40.0
4	544.836,937 310.345,157	5	545.127,196 310.439,517	305.212
5	545.127,196 310.439,517	6	545.121,561 310.452,985	14.599

Document care conţine date cu caracter personal, protejat de prevederile Regulamentului (UE) nr. 679/2016 şi Legii 190/2018

Punct început	X / Y	Punct sfârşit	X / Y	Lungime segment (** (m)
6	545.121,561 310.452,985	7	545.122,778 310.453,365	1.275
7	545.122,778 310.453,365	8	545.118,588 310.463,395	10.87
8	545.118,588 310.463,395	9	545.146,258 310.474,975	29.995
9	545.146,258 310.474,975	10	545.155,809 310.452,151	24.742
10	545.155,809 310.452,151	11	545.222,943 310.474,404	70.726
11	545.222,943 310.474,404	1	545.218,689 310.492,037	18.139

**** Lungimile segmentelor sunt determinate în planul de proiecţie Stereo 70 şi sunt rotunjite la 1 milimetru.**
***** Distanţa dintre puncte este formată din segmente cumulate ce sunt mai mici decât valoarea 1 milimetru.**

Neutilizabil in circuitul civil

DATE DESPRE IMOBILUL NR. 59984

Oficiul de Cadastru şi Publicitate Imobiliară TELEORMAN
Biroul de Cadastru şi Publicitate Imobiliară Videle

A. Partea I. Descrierea imobilului

TEREN Extravilan

Adresa: Jud. Teleorman

Nr. Crt	Nr cadastral Nr. topografic	Suprafaţa* (mp)	Observaţii / Referinţe
A1		3.894	Sector cadastral:15 Teren neimprejmuit;

B. Partea II. Proprietari şi acte

Inscrieri privitoare la dreptul de proprietate şi alte drepturi reale		Referinţe
/		
Act Administrativ nr. 09-01323, din 15/03/1995 emis de CJSDPAT TELEORMAN;		
B1	Intabulare, drept de PROPRIETATE, Legea 18/1991, dobandit prin Reconstituire, cota actuala 1/1, cota initiala 1/1	A1
	1) **STOCHIŢA PETRA**	

C. Partea III. SARCINI .

Inscrieri privind dezmembramintele dreptului de proprietate, drepturi reale de garanţie şi sarcini	Referinţe
NU SUNT	

Neutilizabil în circuitul civil

Anexa Nr. 1 La Partea I

Teren

Nr cadastral	Suprafaţa (mp)*	Observaţii / Referinţe
	3.894	

* Suprafaţa este determinată in planul de proiecţie Stereo 70.

DETALII LINIARE IMOBIL

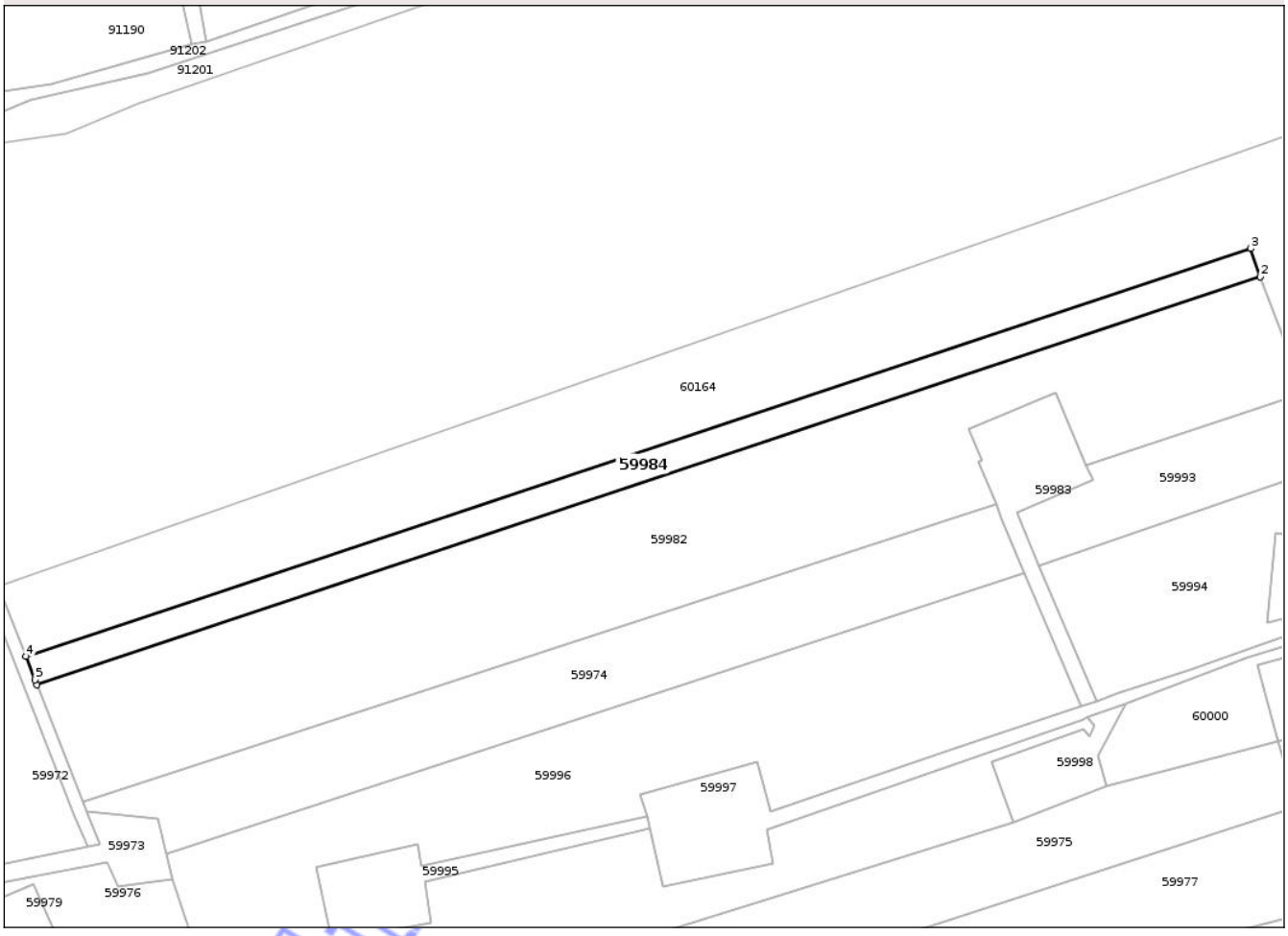

Date referitoare la teren

Crt	Categorie folosinţă	Intra vilan	Suprafaţa (mp)	Tarla	Parcelă	Nr. topo	Observaţii / Referinţe
1	arabil	NU	3.894	93	13/1	-	identic cu parcela 13

Lungime Segmente
1) Valorile lungimilor segmentelor sunt obţinute din proiecţie în plan.

Punct început	X / Y	Punct sfârşit	X / Y	Lungime segment (** (m)
1	544.822,444 310.382,439	2	545.211,057 310.511,825	409.586
2	545.211,057 310.511,825	3	545.208,024 310.520,77	9.445
3	545.208,024 310.520,77	4	544.818,976 310.391,36	410.006
4	544.818,976 310.391,36	5	544.821,854 310.383,957	7.943
5	544.821,854 310.383,957	1	544.822,444 310.382,439	1.629

Document care conţine date cu caracter personal, protejat de prevederile Regulamentului (UE) nr. 679/2016 şi Legii 190/2018

**** Lungimile segmentelor sunt determinate în planul de proiecţie Stereo 70 şi sunt rotunjite la 1 milimetru.**
***** Distanţa dintre puncte este formată din segmente cumulate ce sunt mai mici decât valoarea 1 milimetru.**

Neutilizabil in circuitul civil

DATE DESPRE IMOBILUL NR. 59985

Oficiul de Cadastru şi Publicitate Imobiliară TELEORMAN
Biroul de Cadastru şi Publicitate Imobiliară Videle

A. Partea I. Descrierea imobilului

TEREN Extravilan

Adresa: Jud. Teleorman

Nr. Crt	Nr cadastral Nr. topografic	Suprafaţa* (mp)	Observaţii / Referinţe
A1	31304	900	Sector cadastral:15 Teren neimprejmuit; Sonda 362-3837

B. Partea II. Proprietari şi acte

Inscrieri privitoare la dreptul de proprietate şi alte drepturi reale		Referinţe
37818 / 25/11/2024		
Act Administrativ nr. 8170, din 24/02/2003 emis de MINISTERUL INDUSTIREI SI RESURSELOR (Act Administrativ nr. CERTIFICAT CONSTATATOR NR. 945153, din 29/08/2023 emis de ONRC);		
B1	Intabulare, drept de PROPRIETATE, dobandit prin Lege, cota actuala 1/1, cota initiala 1/1	A1
	1) **OMV PETROM S.A.**, CIF:1590082	

C. Partea III. SARCINI .

Inscrieri privind dezmembramintele dreptului de proprietate, drepturi reale de garanţie şi sarcini	Referinţe
NU SUNT	

Neutilizabil în circuitul civil

Anexa Nr. 1 La Partea I

Teren

Nr cadastral	Suprafaţa (mp)*	Observaţii / Referinţe
31304	900	Sonda 362-3837

* Suprafaţa este determinată in planul de proiecţie Stereo 70.

DETALII LINIARE IMOBIL

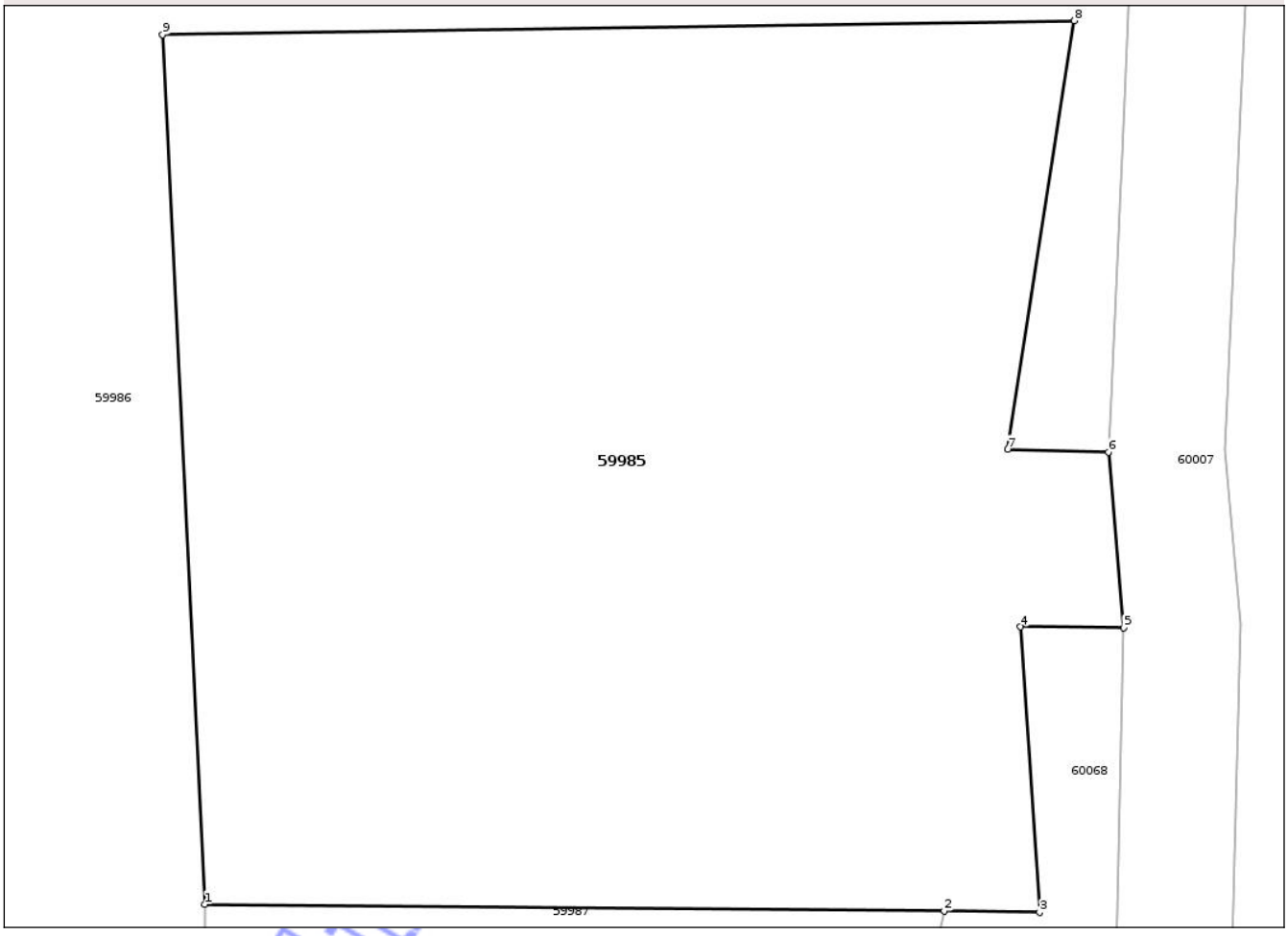

Date referitoare la teren

Crt	Categorie folosinţă	Intra vilan	Suprafaţa (mp)	Tarla	Parcelă	Nr. topo	Observaţii / Referinţe
1	curti constructii	NU	900	93	-	-	

Lungime Segmente
1) Valorile lungimilor segmentelor sunt obţinute din proiecţie în plan.

Punct început	X / Y	Punct sfârşit	X / Y	Lungime segment (** (m)
1	545.708,816 310.640,376	2	545.734,202 310.640,141	25.387
2	545.734,202 310.640,141	3	545.737,471 310.640,1	3.269
3	545.737,471 310.640,1	4	545.736,822 310.649,89	9.811
4	545.736,822 310.649,89	5	545.740,357 310.649,86	3.535
5	545.740,357 310.649,86	6	545.739,834 310.655,874	6.037

Document care conţine date cu caracter personal, protejat de prevederile Regulamentului (UE) nr. 679/2016 şi Legii 190/2018

Punct început	X / Y	Punct sfârşit	X / Y	Lungime segment (** (m)
6	545.739,834 310.655,874	7	545.736,385 310.655,977	3.451
7	545.736,385 310.655,977	8	545.738,666 310.670,672	14.871
8	545.738,666 310.670,672	9	545.707,368 310.670,195	31.302
9	545.707,368 310.670,195	1	545.708,816 310.640,376	29.854

**** Lungimile segmentelor sunt determinate în planul de proiecţie Stereo 70 şi sunt rotunjite la 1 milimetru.**
***** Distanţa dintre puncte este formată din segmente cumulate ce sunt mai mici decât valoarea 1 milimetru.**

Neutilizabil in circuitul civil

DATE DESPRE IMOBILUL NR. 59986

Oficiul de Cadastru şi Publicitate Imobiliară TELEORMAN
Biroul de Cadastru şi Publicitate Imobiliară Videle

A. Partea I. Descrierea imobilului

TEREN Extravilan

Adresa: Jud. Teleorman

Nr. Crt	Nr cadastral Nr. topografic	Suprafaţa* (mp)	Observaţii / Referinţe
A1		48.142	Sector cadastral:15 Teren neimprejmuit;

B. Partea II. Proprietari şi acte

Inscrieri privitoare la dreptul de proprietate şi alte drepturi reale		Referinţe
/		
Act Administrativ nr. 23306, din 04/12/2024 emis de PRIMĂRIA ORAȘULUI VIDELE;		
B1	Inscrierea posesiei, drept de PROPRIETATE, dobandit prin Lege, cota actuala 1/1, cota initiala 1/1	A1
	1) **NEIDENTIFICAT NEIDENTIFICAT**	
Act Normativ nr. 7, din 13/03/1996 emis de PARLAMENTUL ROMÂNIEI (art. 13);		
B2	Se noteaza mentiunea de proprietar neidentificat, rezerva la dispozitia comisiei locale de fond funciar	A1

C. Partea III. SARCINI .

Inscrieri privind dezmembramintele dreptului de proprietate, drepturi reale de garanţie şi sarcini	Referinţe
NU SUNT	

Neutilizabil în circuitul civil

Anexa Nr. 1 La Partea I

Teren

Nr cadastral	Suprafaţa (mp)*	Observaţii / Referinţe
	48.142	

* Suprafaţa este determinată in planul de proiecţie Stereo 70.

DETALII LINIARE IMOBIL

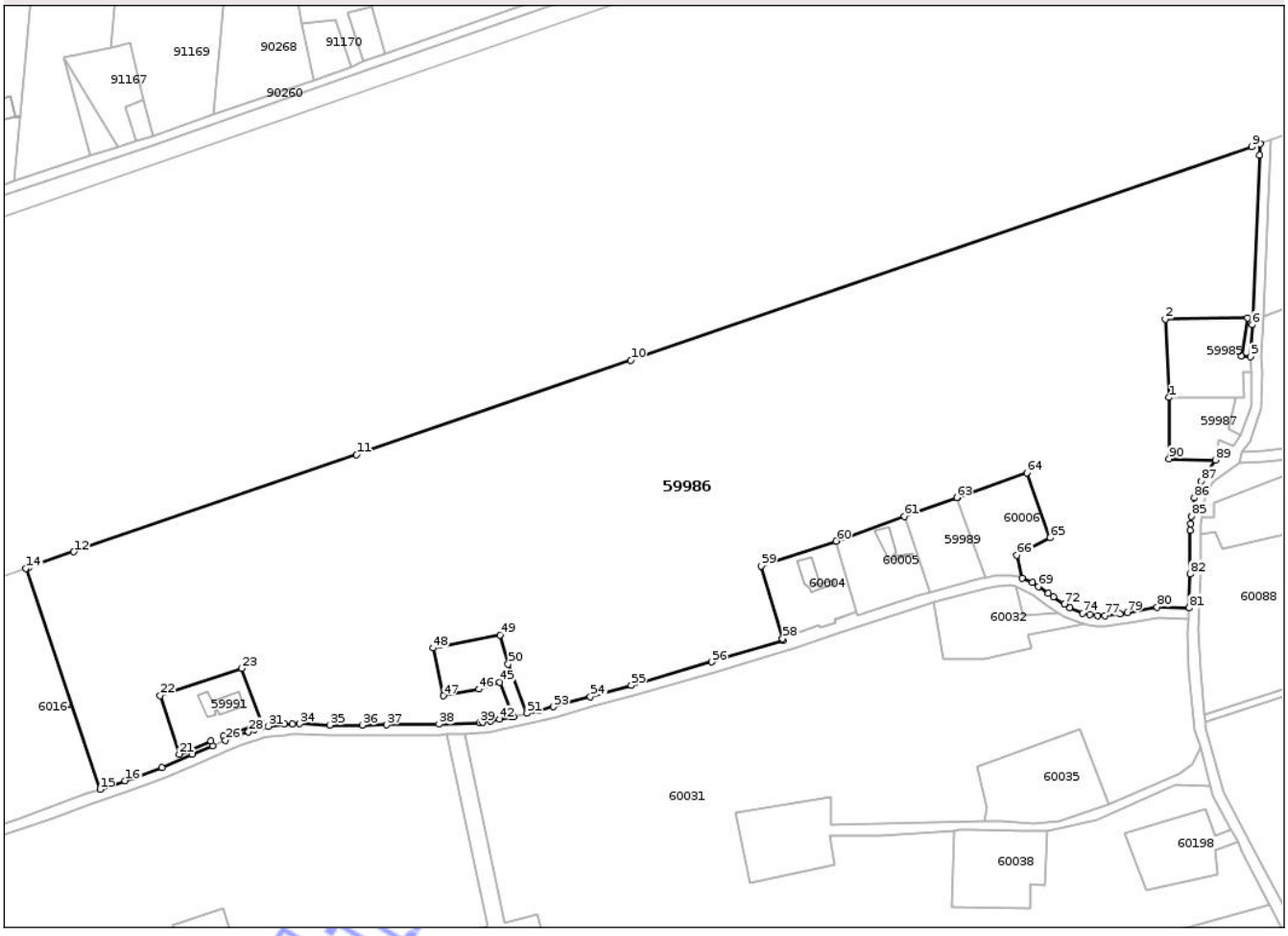

Date referitoare la teren

Crt	Categorie folosinţă	Intra vilan	Suprafaţa (mp)	Tarla	Parcelă	Nr. topo	Observaţii / Referinţe
1	arabil	NU	48.142	93	881	-	

Lungime Segmente

1) Valorile lungimilor segmentelor sunt obţinute din proiecţie în plan.

Punct început	X / Y	Punct sfârşit	X / Y	Lungime segment
1	545.708,816 310.640,376	2	545.707,368 310.670,195	29.854
4	545.736,385 310.655,977	5	545.739,834 310.655,874	3.451
7	545.743,285 310.732,504	8	545.743,481 310.736,847	4.347
10	545.503,894 310.654,528	11	545.399,436 310.618,656	110.446
13	545.274,639 310.575,799	14	545.273,583 310.575,436	1.117
16	545.311,379 310.494,631	17	545.325,272 310.499,732	14.8

Punct început	X / Y	Punct sfârşit	X / Y	Lungime segment
2	545.707,368 310.670,195	3	545.738,666 310.670,672	31.302
5	545.739,834 310.655,874	6	545.740,377 310.667,933	12.071
8	545.743,481 310.736,847	9	545.740,206 310.735,682	3.476
11	545.399,436 310.618,656	12	545.291,837 310.581,705	113.767
14	545.273,583 310.575,436	15	545.301,767 310.491,337	88.696
17	545.325,272 310.499,732	18	545.336,834 310.504,625	12.555

Punct început	X / Y	Punct sfârşit	X / Y	Lungime segment
3	545.738,666 310.670,672	4	545.736,385 310.655,977	14.871
6	545.740,377 310.667,933	7	545.743,285 310.732,504	64.636
9	545.740,206 310.735,682	10	545.503,894 310.654,528	249.859
12	545.291,837 310.581,705	13	545.274,639 310.575,799	18.184
15	545.301,767 310.491,337	16	545.311,379 310.494,631	10.161
18	545.336,834 310.504,625	19	545.344,682 310.507,974	8.533

Document care conţine date cu caracter personal, protejat de prevederile Regulamentului (UE) nr. 679/2016 şi Legii 190/2018

Punct început	X / Y	Punct sfârşit	X / Y	Lungime segment
19	545.344,682 310.507,974	20	545.344,063 310.509,645	1.782
22	545.324,718 310.526,958	23	545.355,622 310.537,335	32.6
25	545.348,91 310.511,567	26	545.349,579 310.510,026	1.68
28	545.358,318 310.513,305	29	545.360,529 310.514,048	2.333
31	545.365,878 310.515,338	32	545.372,063 310.516,106	6.232
34	545.377,82 310.516,331	35	545.389,267 310.515,806	11.459
37	545.410,873 310.515,851	38	545.430,838 310.516,087	19.966
40	545.447,456 310.516,81	41	545.450,436 310.517,29	3.018
43	545.458,201 310.518,861	44	545.459,123 310.519,061	0.943
46	545.446,047 310.529,452	47	545.432,597 310.526,892	13.691
49	545.454,057 310.550,032	50	545.457,207 310.538,962	11.509
52	545.468,877 310.521,364	53	545.474,471 310.522,775	5.769
55	545.504,04 310.530,894	56	545.534,59 310.539,812	31.825
58	545.561,661 310.548,618	59	545.553,468 310.576,243	28.814
61	545.608,116 310.595,225	62	545.627,922 310.602,275	21.023
64	545.654,6 310.611,74	65	545.663,44 310.587,04	26.234
67	545.652,833 310.571,728	68	545.656,729 310.569,986	4.268
70	545.662,744 310.566,004	71	545.664,767 310.564,615	2.454
73	545.670,919 310.560,427	74	545.675,811 310.558,36	5.311
76	545.681,506 310.557,465	77	545.684,386 310.557,49	2.88
79	545.692,937 310.558,617	80	545.704,25 310.560,633	11.491
82	545.716,749 310.573,2	83	545.716,907 310.589,855	16.656
85	545.717,277 310.595,166	86	545.718,36 310.602,183	7.1
88	545.722,902 310.611,582	89	545.726,391 310.616,565	6.083

Punct început	X / Y	Punct sfârşit	X / Y	Lungime segment
20	545.344,063 310.509,645	21	545.331,923 310.504,78	13.079
23	545.355,622 310.537,335	24	545.363,331 310.516,628	22.095
26	545.349,579 310.510,026	27	545.354,233 310.511,795	4.979
29	545.360,529 310.514,048	30	545.363,004 310.514,748	2.572
32	545.372,063 310.516,106	33	545.374,915 310.516,256	2.856
35	545.389,267 310.515,806	36	545.401,61 310.515,768	12.343
38	545.430,838 310.516,087	39	545.446,392 310.516,672	15.565
41	545.450,436 310.517,29	42	545.453,988 310.517,994	3.621
44	545.459,123 310.519,061	45	545.453,997 310.532,032	13.947
47	545.432,597 310.526,892	48	545.428,587 310.545,082	18.627
50	545.457,207 310.538,962	51	545.464,342 310.520,277	20.001
53	545.474,471 310.522,775	54	545.488,437 310.526,62	14.486
56	545.534,59 310.539,812	57	545.561,869 310.548,019	28.487
59	545.553,468 310.576,243	60	545.582,074 310.585,711	30.132
62	545.627,922 310.602,275	63	545.627,92 310.602,28	0.005
65	545.663,44 310.587,04	66	545.650,859 310.580,436	14.209
68	545.656,729 310.569,986	69	545.659,013 310.568,525	2.711
71	545.664,767 310.564,615	72	545.668,892 310.561,751	5.022
74	545.675,811 310.558,36	75	545.678,54 310.557,776	2.791
77	545.684,386 310.557,49	78	545.690,014 310.558,086	5.659
80	545.704,25 310.560,633	81	545.716,361 310.560,309	12.115
83	545.716,907 310.589,855	84	545.717,04 310.592,303	2.452
86	545.718,36 310.602,183	87	545.720,923 310.608,518	6.834
89	545.726,391 310.616,565	90	545.708,732 310.617,017	17.665

Punct început	X / Y	Punct sfârşit	X / Y	Lungime segment
21	545.331,923 310.504,78	22	545.324,718 310.526,958	23.319
24	545.363,331 310.516,628	25	545.348,91 310.511,567	15.283
27	545.354,233 310.511,795	28	545.358,318 310.513,305	4.355
30	545.363,004 310.514,748	31	545.365,878 310.515,338	2.934
33	545.374,915 310.516,256	34	545.377,82 310.516,331	2.906
36	545.401,61 310.515,768	37	545.410,873 310.515,851	9.263
39	545.446,392 310.516,672	40	545.447,456 310.516,81	1.073
42	545.453,988 310.517,994	43	545.458,201 310.518,861	4.301
45	545.453,997 310.532,032	46	545.446,047 310.529,452	8.358
48	545.428,587 310.545,082	49	545.454,057 310.550,032	25.947
51	545.464,342 310.520,277	52	545.468,877 310.521,364	4.663
54	545.488,437 310.526,62	55	545.504,04 310.530,894	16.178
57	545.561,869 310.548,019	58	545.561,661 310.548,618	0.634
60	545.582,074 310.585,711	61	545.608,116 310.595,225	27.725
63	545.627,92 310.602,28	64	545.654,6 310.611,74	28.307
66	545.650,859 310.580,436	67	545.652,833 310.571,728	8.929
69	545.659,013 310.568,525	70	545.662,744 310.566,004	4.503
72	545.668,892 310.561,751	73	545.670,919 310.560,427	2.421
75	545.678,54 310.557,776	76	545.681,506 310.557,465	2.982
78	545.690,014 310.558,086	79	545.692,937 310.558,617	2.971
81	545.716,361 310.560,309	82	545.716,749 310.573,2	12.897
84	545.717,04 310.592,303	85	545.717,277 310.595,166	2.873
87	545.720,923 310.608,518	88	545.722,902 310.611,582	3.648
90	545.708,732 310.617,017	1	545.708,816 310.640,376	23.359

**** Lungimile segmentelor sunt determinate în planul de proiecţie Stereo 70 şi sunt rotunjite la 1 milimetru.**
***** Distanţa dintre puncte este formată din segmente cumulate ce sunt mai mici decât valoarea 1 milimetru.**

Neautorizat Imobiliare.ro

DATE DESPRE IMOBILUL NR. 59987

Oficiul de Cadastru şi Publicitate Imobiliară TELEORMAN
Biroul de Cadastru şi Publicitate Imobiliară Videle

A. Partea I. Descrierea imobilului

Nr. CF vechi:940
Nr. cadastral vechi:1064

TEREN Extravilan

Adresa: Jud. Teleorman

Nr. Crt	Nr cadastral Nr. topografic	Suprafaţa* (mp)	Observaţii / Referinţe
A1	22725	538	Sector cadastral:15 Teren neimprejmuit; Sonda 3104 Videle Vest

B. Partea II. Proprietari şi acte

Inscrieri privitoare la dreptul de proprietate şi alte drepturi reale		Referinţe
468 / 30/08/2004		
Act Administrativ nr. 8170, din 24/02/2003 emis de MINISTERUL INDUSTRIEI SI RESURSELOR;		
B1	Intabulare, drept de PROPRIETATE, dobandit prin Lege, cota actuala 1/1, cota initiala 1/1	A1
	1) **OMV PETROM SA**, CIF:1590082	
	OBSERVATII: (provenita din conversia CF 940)	

C. Partea III. SARCINI .

Inscrieri privind dezmembramintele dreptului de proprietate, drepturi reale de garanţie şi sarcini	Referinţe
NU SUNT	

Neutilizabil în circuitul civil

Anexa Nr. 1 La Partea I

Teren

Nr cadastral	Suprafaţa (mp)*	Observaţii / Referinţe
22725	538	Sonda 3104 Videle Vest

* Suprafaţa este determinată in planul de proiecţie Stereo 70.

DETALII LINIARE IMOBIL

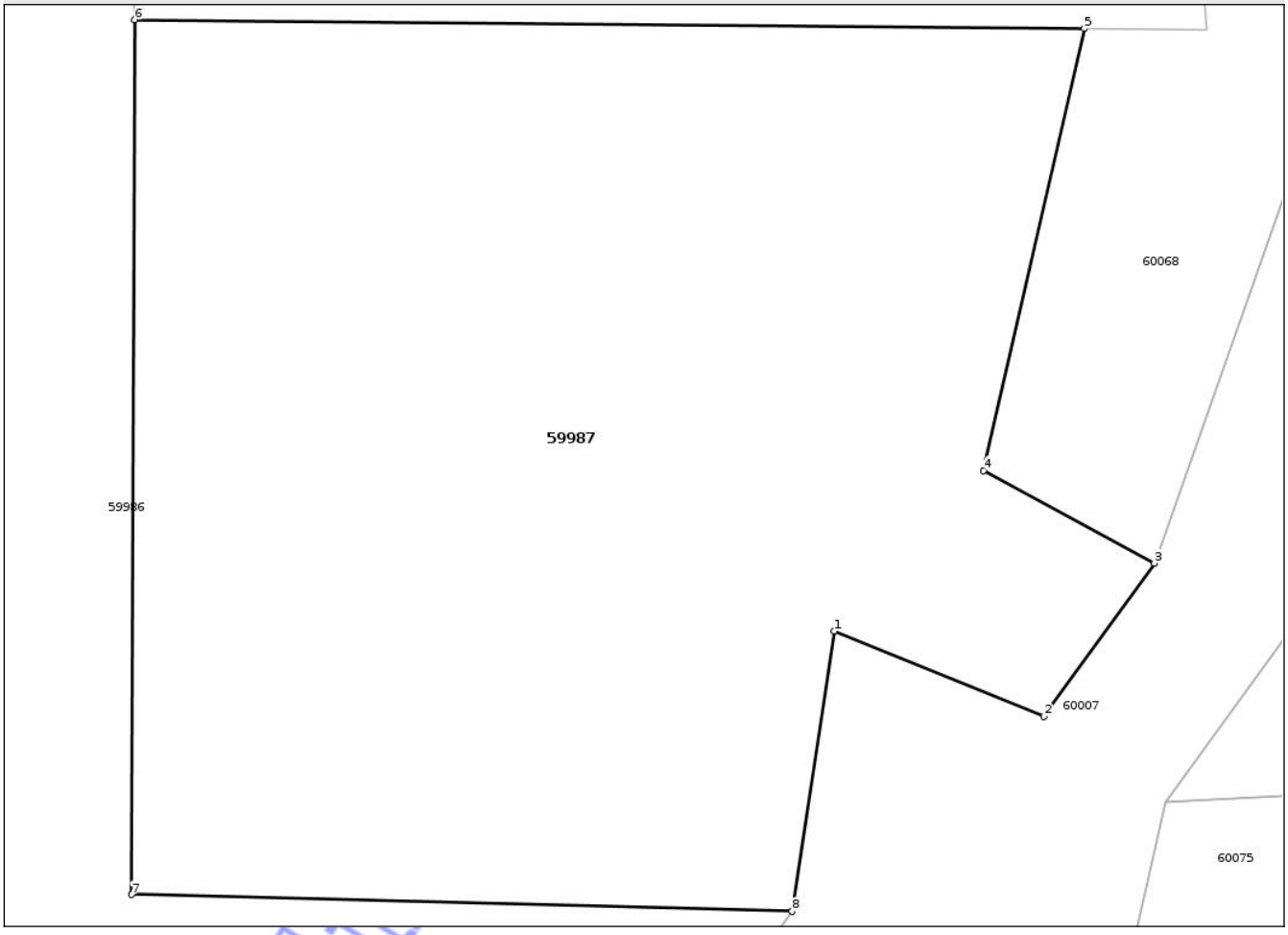

Date referitoare la teren

Crt	Categorie folosinţă	Intra vilan	Suprafaţa (mp)	Tarla	Parcelă	Nr. topo	Observaţii / Referinţe
1	curti constructii	NU	508	93	896	-	identic cu tarla 84
2	drum	NU	30	93	896	-	identic cu tarla 84

Lungime Segmente
1) Valorile lungimilor segmentelor sunt obţinute din proiecţie în plan.

Punct început	X / Y	Punct sfârşit	X / Y	Lungime segment (** (m)
1	545.727,517 310.624,051	2	545.733,12 310.621,778	6.046
2	545.733,12 310.621,778	3	545.736,074 310.625,862	5.04
3	545.736,074 310.625,862	4	545.731,513 310.628,34	5.191
4	545.731,513 310.628,34	5	545.734,202 310.640,141	12.103

Document care conţine date cu caracter personal, protejat de prevederile Regulamentului (UE) nr. 679/2016 şi Legii 190/2018

Punct început	X / Y	Punct sfârşit	X / Y	Lungime segment (** (m)
5	545.734,202 310.640,141	6	545.708,816 310.640,376	25.387
6	545.708,816 310.640,376	7	545.708,732 310.617,017	23.359
7	545.708,732 310.617,017	8	545.726,391 310.616,565	17.665
8	545.726,391 310.616,565	1	545.727,517 310.624,051	7.57

**** Lungimile segmentelor sunt determinate în planul de proiecţie Stereo 70 şi sunt rotunjite la 1 milimetru.**
***** Distanţa dintre puncte este formată din segmente cumulate ce sunt mai mici decât valoarea 1 milimetru.**

Neutilizabil in circuitul civil

DATE DESPRE IMOBILUL NR. 59988

Oficiul de Cadastru şi Publicitate Imobiliară TELEORMAN
Biroul de Cadastru şi Publicitate Imobiliară Videle

A. Partea I. Descrierea imobilului

TEREN Extravilan

Adresa: Jud. Teleorman

Nr. Crt	Nr cadastral Nr. topografic	Suprafaţa* (mp)	Observaţii / Referinţe
A1		3.823	Sector cadastral:15 Teren neimprejmuit;

B. Partea II. Proprietari şi acte

Inscrieri privitoare la dreptul de proprietate şi alte drepturi reale		Referinţe
/		
Act Administrativ nr. 23306, din 04/12/2024 emis de PRIMĂRIA ORAȘULUI VIDELE;		
B1	Inscrierea posesiei, drept de PROPRIETATE, dobandit prin Lege, cota actuala 1/1, cota initiala 1/1	A1
	1) **NEIDENTIFICAT NEIDENTIFICAT**	
Act Normativ nr. 7, din 13/03/1996 emis de PARLAMENTUL ROMÂNIEI (art. 13);		
B2	Se noteaza mentiunea de proprietar neidentificat	A1

C. Partea III. SARCINI .

Inscrieri privind dezmembramintele dreptului de proprietate, drepturi reale de garanţie şi sarcini	Referinţe
NU SUNT	

Neutilizabil în circuitul civil

Anexa Nr. 1 La Partea I

Teren

Nr cadastral	Suprafaţa (mp)*	Observaţii / Referinţe
	3.823	

* Suprafaţa este determinată in planul de proiecţie Stereo 70.

DETALII LINIARE IMOBIL

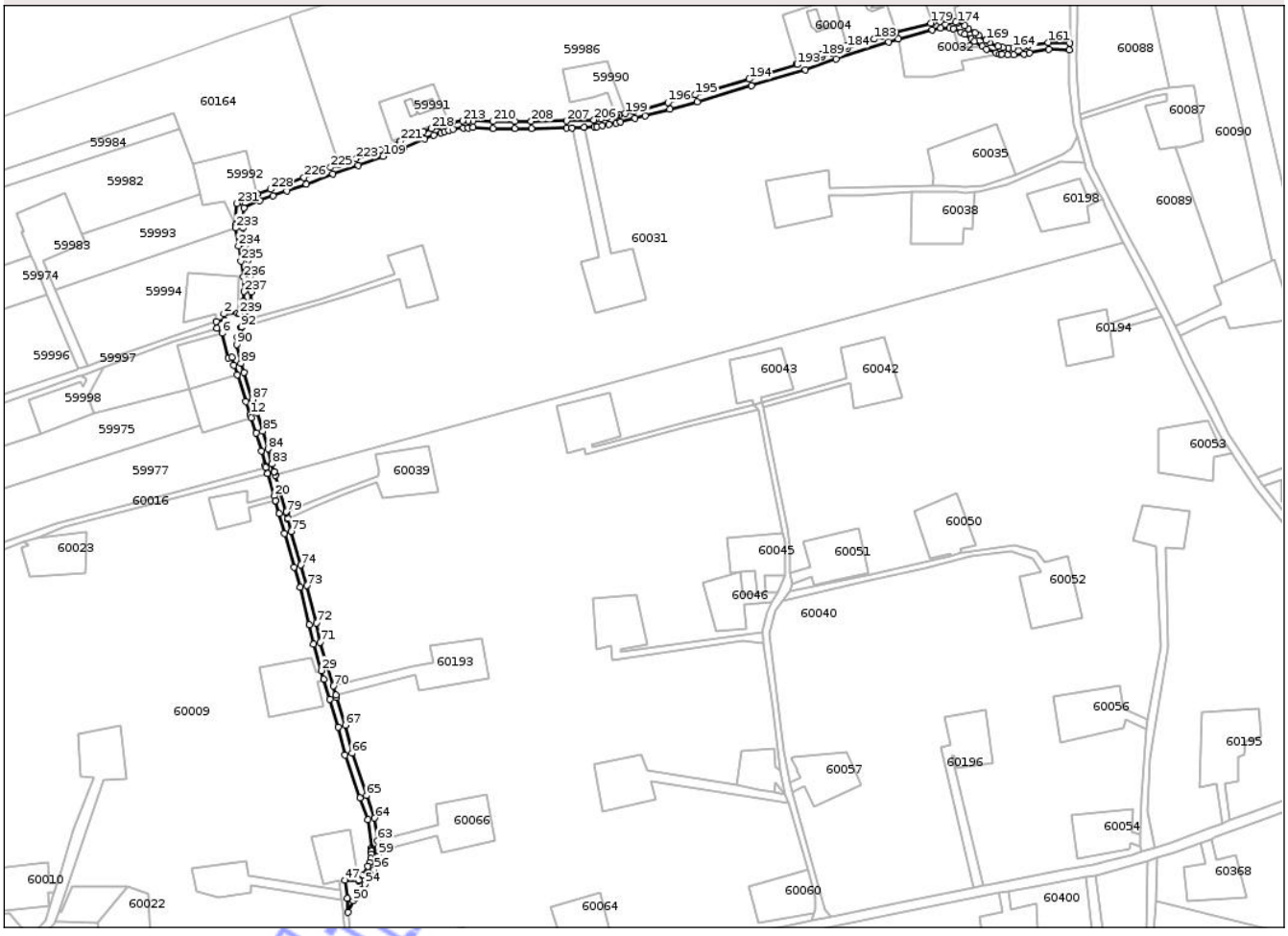

Date referitoare la teren

Crt	Categorie folosinţă	Intra vilan	Suprafaţa (mp)	Tarla	Parcelă	Nr. topo	Observaţii / Referinţe
1	drum	NU	3.823	93	890	-	

Lungime Segmente

1) Valorile lungimilor segmentelor sunt obţinute din proiecţie în plan.

Punct început	X / Y	Punct sfârşit	X / Y	Lungime segment
1	545.243,974 310.407,164	2	545.236,543 310.406,759	7.442
4	545.232,257 310.402,463	5	545.232,583 310.398,754	3.723
7	545.239,1 310.381,72	8	545.241,167 310.382,278	2.141
10	545.244,012 310.372,282	11	545.248,769 310.357,058	15.95
13	545.251,881 310.347,89	14	545.254,786 310.339,13	9.229
16	545.259,842 310.320,627	17	545.260,106 310.319,74	0.925

Punct început	X / Y	Punct sfârşit	X / Y	Lungime segment
2	545.236,543 310.406,759	3	545.236,758 310.403,009	3.756
5	545.232,583 310.398,754	6	545.235,43 310.395,81	4.095
8	545.241,167 310.382,278	9	545.242,132 310.377,653	4.725
11	545.248,769 310.357,058	12	545.251,334 310.349,538	7.945
14	545.254,786 310.339,13	15	545.257,656 310.329,175	10.36
17	545.260,106 310.319,74	18	545.261,166 310.316,235	3.662

Punct început	X / Y	Punct sfârşit	X / Y	Lungime segment
3	545.236,758 310.403,009	4	545.232,257 310.402,463	4.534
6	545.235,43 310.395,81	7	545.239,1 310.381,72	14.56
9	545.242,132 310.377,653	10	545.244,012 310.372,282	5.691
12	545.251,334 310.349,538	13	545.251,881 310.347,89	1.736
15	545.257,656 310.329,175	16	545.259,842 310.320,627	8.823
18	545.261,166 310.316,235	19	545.261,149 310.316,231	0.017

Document care conţine date cu caracter personal, protejat de prevederile Regulamentului (UE) nr. 679/2016 şi Legii 190/2018

Punct început	X / Y	Punct sfârşit	X / Y	Lungime segment
19	545.261,149 310.316,231	20	545.264,943 310.303,473	13.31
22	545.265,693 310.300,954	23	545.267,906 310.293,512	7.764
25	545.276,265 310.263,296	26	545.279,679 310.251,725	12.064
28	545.287,241 310.219,686	29	545.291,787 310.204,572	15.783
31	545.296,655 310.188,389	32	545.301,504 310.172,652	16.467
34	545.313,624 310.132,373	35	545.318,143 310.120,102	13.077
37	545.320,115 310.103,158	38	545.320,127 310.102,248	0.91
40	545.319,795 310.098,183	41	545.319,039 310.095,863	2.44
43	545.315,213 310.088,504	44	545.313,335 310.085,747	3.336
46	545.312,97 310.085,97	47	545.305,296 310.085,748	7.677
49	545.306,985 310.067,618	50	545.309,904 310.074,078	7.089
52	545.312,85 310.078,334	53	545.314,584 310.080,787	3.004
55	545.318,611 310.086,386	56	545.321,707 310.091,839	6.271
58	545.323,717 310.097,305	59	545.324,08 310.100,191	2.909
61	545.324,115 310.103,216	62	545.324,098 310.104,255	1.039
64	545.322,057 310.121,048	65	545.317,394 310.133,711	13.494
67	545.305,366 310.173,704	68	545.300,481 310.189,555	16.587
70	545.298,593 310.195,833	71	545.291,123 310.220,664	25.93
73	545.283,537 310.252,781	74	545.280,105 310.264,414	12.129
76	545.272,916 310.290,124	77	545.272,742 310.290,795	0.693
79	545.271,76 310.294,584	80	545.265,647 310.315,138	21.444
82	545.264,966 310.317,429	83	545.263,698 310.321,693	4.449
85	545.258,608 310.340,314	86	545.255,126 310.350,814	11.062
88	545.247,81 310.373,54	89	545.245,994 310.378,727	5.496
91	545.244,059 310.393,578	92	545.246,173 310.398,893	5.72
94	545.248,509 310.403,274	95	545.248,516 310.403,276	0.007
97	545.251,994 310.419,3	98	545.251,659 310.428,007	8.713
100	545.248,683 310.445,847	101	545.247,147 310.455,628	9.901
103	545.256,82 310.470,949	104	545.264,186 310.473,655	7.847
106	545.283,21 310.480,413	107	545.298,261 310.485,906	16.022
109	545.326,742 310.496,01	110	545.338,398 310.500,943	12.657
112	545.355,637 310.508,049	113	545.359,65 310.509,533	4.279
115	545.363,952 310.510,86	116	545.366,528 310.511,388	2.63

Punct început	X / Y	Punct sfârşit	X / Y	Lungime segment
20	545.264,943 310.303,473	21	545.265,67 310.301,03	2.549
23	545.267,906 310.293,512	24	545.270,796 310.282,36	11.52
26	545.279,679 310.251,725	27	545.284,989 310.230,706	21.679
29	545.291,787 310.204,572	30	545.293,241 310.199,739	5.047
32	545.301,504 310.172,652	33	545.305,279 310.156,761	16.333
35	545.318,143 310.120,102	36	545.320,102 310.103,981	16.24
38	545.320,127 310.102,248	39	545.320,086 310.100,489	1.759
41	545.319,039 310.095,863	42	545.318,105 310.093,595	2.453
44	545.313,335 310.085,747	45	545.313,072 310.085,401	0.435
47	545.305,296 310.085,748	48	545.306,37 310.075,5	10.304
50	545.309,904 310.074,078	51	545.311,275 310.076,061	2.411
53	545.314,584 310.080,787	54	545.316,581 310.083,407	3.294
56	545.321,707 310.091,839	57	545.322,795 310.094,479	2.855
59	545.324,08 310.100,191	60	545.324,127 310.102,226	2.036
62	545.324,098 310.104,255	63	545.323,611 310.108,263	4.037
65	545.317,394 310.133,711	66	545.309,127 310.157,873	25.537
68	545.300,481 310.189,555	69	545.300,143 310.190,679	1.174
71	545.291,123 310.220,664	72	545.288,889 310.231,596	11.158
74	545.280,105 310.264,414	75	545.274,656 310.283,414	19.766
77	545.272,742 310.290,795	78	545.271,901 310.294,042	3.354
80	545.265,647 310.315,138	81	545.265,094 310.316,998	1.94
83	545.263,698 310.321,693	84	545.261,516 310.330,225	8.807
86	545.255,126 310.350,814	87	545.252,571 310.358,3	7.91
89	545.245,994 310.378,727	90	545.243,784 310.389,318	10.819
92	545.246,173 310.398,893	93	545.246,398 310.399,461	0.611
95	545.248,516 310.403,276	96	545.251,491 310.413,335	10.49
98	545.251,659 310.428,007	99	545.250,117 310.437,451	9.569
101	545.247,147 310.455,628	102	545.247,755 310.466,784	11.173
104	545.264,186 310.473,655	105	545.272,124 310.476,48	8.426
107	545.298,261 310.485,906	108	545.312,717 310.490,861	15.282
110	545.338,398 310.500,943	111	545.350,264 310.506,008	12.902
113	545.359,65 310.509,533	114	545.361,711 310.510,226	2.174
116	545.366,528 310.511,388	117	545.372,415 310.512,118	5.932

Punct început	X / Y	Punct sfârşit	X / Y	Lungime segment
21	545.265,67 310.301,03	22	545.265,693 310.300,954	0.079
24	545.270,796 310.282,36	25	545.276,265 310.263,296	19.833
27	545.284,989 310.230,706	28	545.287,241 310.219,686	11.248
30	545.293,241 310.199,739	31	545.296,655 310.188,389	11.852
33	545.305,279 310.156,761	34	545.313,624 310.132,373	25.776
36	545.320,102 310.103,981	37	545.320,115 310.103,158	0.823
39	545.320,086 310.100,489	40	545.319,795 310.098,183	2.324
42	545.318,105 310.093,595	43	545.315,213 310.088,504	5.855
45	545.313,072 310.085,401	46	545.312,97 310.085,97	0.578
48	545.306,37 310.075,5	49	545.306,985 310.067,618	7.906
51	545.311,275 310.076,061	52	545.312,85 310.078,334	2.765
54	545.316,581 310.083,407	55	545.318,611 310.086,386	3.605
57	545.322,795 310.094,479	58	545.323,717 310.097,305	2.973
60	545.324,127 310.102,226	61	545.324,115 310.103,216	0.99
63	545.323,611 310.108,263	64	545.322,057 310.121,048	12.879
66	545.309,127 310.157,873	67	545.305,366 310.173,704	16.272
69	545.300,143 310.190,679	70	545.298,593 310.195,833	5.382
72	545.288,889 310.231,596	73	545.283,537 310.252,781	21.851
75	545.274,656 310.283,414	76	545.272,916 310.290,124	6.932
78	545.271,901 310.294,042	79	545.271,76 310.294,584	0.56
81	545.265,094 310.316,998	82	545.264,966 310.317,429	0.45
84	545.261,516 310.330,225	85	545.258,608 310.340,314	10.5
87	545.252,571 310.358,3	88	545.247,81 310.373,54	15.966
90	545.243,784 310.389,318	91	545.244,059 310.393,578	4.269
93	545.246,398 310.399,461	94	545.248,509 310.403,274	4.358
96	545.251,491 310.413,335	97	545.251,994 310.419,3	5.986
99	545.250,117 310.437,451	100	545.248,683 310.445,847	8.518
102	545.247,755 310.466,784	103	545.256,82 310.470,949	9.976
105	545.272,124 310.476,48	106	545.283,21 310.480,413	11.763
108	545.312,717 310.490,861	109	545.326,742 310.496,01	14.94
111	545.350,264 310.506,008	112	545.355,637 310.508,049	5.748
114	545.361,711 310.510,226	115	545.363,952 310.510,86	2.329
117	545.372,415 310.512,118	118	545.375,073 310.512,258	2.662

Vizualizare Imobil Specializat OCPI

Punct început	X / Y	Punct sfârşit	X / Y	Lungime segment
118	545.375,073 310.512,258	119	545.377,78 310.512,329	2.708
121	545.401,622 310.511,768	122	545.410,915 310.511,851	9.293
124	545.433,915 310.512,2	125	545.440,732 310.512,456	6.822
127	545.448,03 310.512,85	128	545.451,144 310.513,352	3.154
130	545.459,029 310.514,947	131	545.461,609 310.515,509	2.641
133	545.475,491 310.518,907	134	545.489,497 310.522,762	14.527
136	545.535,726 310.535,976	137	545.566,411 310.545,209	32.044
139	545.613,498 310.560,918	140	545.619,309 310.562,587	6.046
142	545.643,238 310.568,666	143	545.648,171 310.568,884	4.938
145	545.654,825 310.566,456	146	545.656,815 310.565,183	2.362
148	545.662,495 310.561,323	149	545.666,654 310.558,435	5.063
151	545.674,603 310.554,528	152	545.676,615 310.554,098	2.057
154	545.681,314 310.553,463	155	545.684,614 310.553,492	3.3
157	545.693,645 310.554,681	158	545.704,55 310.556,623	11.077
160	545.716,361 310.560,309	161	545.704,25 310.560,633	12.115
163	545.690,014 310.558,086	164	545.684,386 310.557,49	5.659
166	545.678,54 310.557,776	167	545.675,811 310.558,36	2.791
169	545.668,892 310.561,751	170	545.664,767 310.564,615	5.022
172	545.659,013 310.568,525	173	545.656,729 310.569,986	2.711
175	545.651,577 310.572,289	176	545.648,473 310.572,902	3.164
178	545.638,742 310.571,831	179	545.637,519 310.571,582	1.248
181	545.612,32 310.564,742	182	545.610,029 310.563,988	2.412
184	545.590,243 310.557,484	185	545.589,811 310.558,708	1.298
187	545.581,559 310.555,832	188	545.581,952 310.554,752	1.149
190	545.575,562 310.553,81	191	545.575,548 310.553,875	0.066
193	545.561,869 310.548,019	194	545.534,59 310.539,812	28.487
196	545.488,437 310.526,62	197	545.474,471 310.522,775	14.486
199	545.464,342 310.520,277	200	545.460,717 310.519,409	3.727
202	545.458,201 310.518,861	203	545.453,988 310.517,994	4.301
205	545.447,456 310.516,81	206	545.446,392 310.516,672	1.073
208	545.410,873 310.515,851	209	545.401,61 310.515,768	9.263
211	545.377,82 310.516,331	212	545.374,915 310.516,256	2.906
214	545.365,878 310.515,338	215	545.363,004 310.514,748	2.934

Punct început	X / Y	Punct sfârşit	X / Y	Lungime segment
119	545.377,78 310.512,329	120	545.389,169 310.511,806	11.401
122	545.410,915 310.511,851	123	545.430,936 310.512,087	20.022
125	545.440,732 310.512,456	126	545.446,724 310.512,682	5.996
128	545.451,144 310.513,352	129	545.454,78 310.514,074	3.707
131	545.461,609 310.515,509	132	545.469,833 310.517,48	8.457
134	545.489,497 310.522,762	135	545.505,128 310.527,044	16.207
137	545.566,411 310.545,209	138	545.583,709 310.551,126	18.282
140	545.619,309 310.562,587	141	545.638,435 310.567,686	19.794
143	545.648,171 310.568,884	144	545.650,359 310.568,453	2.23
146	545.656,815 310.565,183	147	545.660,492 310.562,698	4.438
149	545.666,654 310.558,435	150	545.669,031 310.556,883	2.839
152	545.676,615 310.554,098	153	545.677,912 310.553,82	1.326
155	545.684,614 310.553,492	156	545.690,584 310.554,124	6.003
158	545.704,55 310.556,623	159	545.716,24 310.556,31	11.694
161	545.704,25 310.560,633	162	545.692,937 310.558,617	11.491
164	545.684,386 310.557,49	165	545.681,506 310.557,465	2.88
167	545.675,811 310.558,36	168	545.670,919 310.560,427	5.311
170	545.664,767 310.564,615	171	545.662,744 310.566,004	2.454
173	545.656,729 310.569,986	174	545.652,833 310.571,728	4.268
176	545.648,473 310.572,902	177	545.642,746 310.572,648	5.733
179	545.637,519 310.571,582	180	545.617,712 310.566,29	20.502
182	545.610,029 310.563,988	183	545.605,334 310.562,445	4.942
185	545.589,811 310.558,708	186	545.581,545 310.555,897	8.731
188	545.581,952 310.554,752	189	545.575,957 310.552,702	6.336
191	545.575,548 310.553,875	192	545.561,661 310.548,618	14.849
194	545.534,59 310.539,812	195	545.504,04 310.530,894	31.825
197	545.474,471 310.522,775	198	545.468,877 310.521,364	5.769
200	545.460,717 310.519,409	201	545.459,123 310.519,061	1.632
203	545.453,988 310.517,994	204	545.450,436 310.517,29	3.621
206	545.446,392 310.516,672	207	545.430,838 310.516,087	15.565
209	545.401,61 310.515,768	210	545.389,267 310.515,806	12.343
212	545.374,915 310.516,256	213	545.372,063 310.516,106	2.856
215	545.363,004 310.514,748	216	545.360,529 310.514,048	2.572

Punct început	X / Y	Punct sfârşit	X / Y	Lungime segment
120	545.389,169 310.511,806	121	545.401,622 310.511,768	12.453
123	545.430,936 310.512,087	124	545.433,915 310.512,2	2.981
126	545.446,724 310.512,682	127	545.448,03 310.512,85	1.317
129	545.454,78 310.514,074	130	545.459,029 310.514,947	4.338
132	545.469,833 310.517,48	133	545.475,491 310.518,907	5.835
135	545.505,128 310.527,044	136	545.535,726 310.535,976	31.875
138	545.583,709 310.551,126	139	545.613,498 310.560,918	31.357
141	545.638,435 310.567,686	142	545.643,238 310.568,666	4.902
144	545.650,359 310.568,453	145	545.654,825 310.566,456	4.892
147	545.660,492 310.562,698	148	545.662,495 310.561,323	2.43
150	545.669,031 310.556,883	151	545.674,603 310.554,528	6.049
153	545.677,912 310.553,82	154	545.681,314 310.553,463	3.421
156	545.690,584 310.554,124	157	545.693,645 310.554,681	3.111
159	545.716,24 310.556,31	160	545.716,361 310.560,309	4.001
162	545.692,937 310.558,617	163	545.690,014 310.558,086	2.971
165	545.681,506 310.557,465	166	545.678,54 310.557,776	2.982
168	545.670,919 310.560,427	169	545.668,892 310.561,751	2.421
171	545.662,744 310.566,004	172	545.659,013 310.568,525	4.503
174	545.652,833 310.571,728	175	545.651,577 310.572,289	1.376
177	545.642,746 310.572,648	178	545.638,742 310.571,831	4.087
180	545.617,712 310.566,29	181	545.612,32 310.564,742	5.61
183	545.605,334 310.562,445	184	545.590,243 310.557,484	15.886
186	545.581,545 310.555,897	187	545.581,559 310.555,832	0.066
189	545.575,957 310.552,702	190	545.575,562 310.553,81	1.176
192	545.561,661 310.548,618	193	545.561,869 310.548,019	0.634
195	545.504,04 310.530,894	196	545.488,437 310.526,62	16.178
198	545.468,877 310.521,364	199	545.464,342 310.520,277	4.663
201	545.459,123 310.519,061	202	545.458,201 310.518,861	0.943
204	545.450,436 310.517,29	205	545.447,456 310.516,81	3.018
207	545.430,838 310.516,087	208	545.410,873 310.515,851	19.966
210	545.389,267 310.515,806	211	545.377,82 310.516,331	11.459
213	545.372,063 310.516,106	214	545.365,878 310.515,338	6.232
216	545.360,529 310.514,048	217	545.358,318 310.513,305	2.333

Vizualizare Imprimată

Punct început	X / Y	Punct sfârşit	X / Y	Lungime segment
217	545.358,318 310.513,305	218	545.354,233 310.511,795	4.355
220	545.344,682 310.507,974	221	545.336,834 310.504,625	8.533
223	545.311,379 310.494,631	224	545.301,767 310.491,337	10.161
226	545.281,856 310.484,177	227	545.270,784 310.480,25	11.748
229	545.255,292 310.474,649	230	545.245,152 310.469,99	11.159
232	545.243,227 310.457,218	233	545.243,129 310.455,424	1.797
235	545.246,171 310.436,791	236	545.247,671 310.427,607	9.306
238	545.247,539 310.414,077	239	545.245,402 310.406,849	7.537

Punct început	X / Y	Punct sfârşit	X / Y	Lungime segment
218	545.354,233 310.511,795	219	545.349,579 310.510,026	4.979
221	545.336,834 310.504,625	222	545.325,272 310.499,732	12.555
224	545.301,767 310.491,337	225	545.296,927 310.489,678	5.116
227	545.270,784 310.480,25	228	545.262,826 310.477,417	8.447
230	545.245,152 310.469,99	231	545.243,893 310.469,412	1.385
233	545.243,129 310.455,424	234	545.244,735 310.445,199	10.35
236	545.247,671 310.427,607	237	545.247,988 310.419,392	8.221
239	545.245,402 310.406,849	1	545.243,974 310.407,164	1.462

Punct început	X / Y	Punct sfârşit	X / Y	Lungime segment
219	545.349,579 310.510,026	220	545.344,682 310.507,974	5.31
222	545.325,272 310.499,732	223	545.311,379 310.494,631	14.8
225	545.296,927 310.489,678	226	545.281,856 310.484,177	16.044
228	545.262,826 310.477,417	229	545.255,292 310.474,649	8.026
231	545.243,893 310.469,412	232	545.243,227 310.457,218	12.212
234	545.244,735 310.445,199	235	545.246,171 310.436,791	8.53
237	545.247,988 310.419,392	238	545.247,539 310.414,077	5.334

**** Lungimile segmentelor sunt determinate în planul de proiecţie Stereo 70 şi sunt rotunjite la 1 milimetru.**
***** Distanţa dintre puncte este formată din segmente cumulate ce sunt mai mici decât valoarea 1 milimetru.**

Neutilizabil in circuitul civil

DATE DESPRE IMOBILUL NR. 59990

Oficiul de Cadastru şi Publicitate Imobiliară TELEORMAN
Biroul de Cadastru şi Publicitate Imobiliară Videle

A. Partea I. Descrierea imobilului

TEREN Extravilan

Adresa: Jud. Teleorman

Nr. Crt	Nr cadastral Nr. topografic	Suprafaţa* (mp)	Observaţii / Referinţe
A1	27571	562	Sector cadastral:15 Teren neimprejmuit; Sonda 3582 Videle Vest

B. Partea II. Proprietari şi acte

Inscrieri privitoare la dreptul de proprietate şi alte drepturi reale		Referinţe
38670 / 18/10/2023		
Act Administrativ nr. 8170, din 24/02/2003 emis de MINISTERUL INDUSTRIEI SI RESURSELOR (Certificat de atestare a dreptului de proprietate Seria M03 Nr.; judecatoreasca nr INCHEIEREA NR.54079-DOSAR NR. 328279/2004 din 09.12.2004, emis de Tribunalul Bucuresti;hotarare judecatoreasca nr INCHEIEREA NR. 89793-DOSAR NR.536643/2009 din 16.12.2009, emis de Tribunalul Bucuresti;act administrativ nr CERTIFICAT CONSTATATOR NR. 945153 din 29.08.2023, emis de ONRC;act administrativ nr REZOLUȚIA NR.45202 din 23.05.2011, emis de ONRC);		
B1	Intabulare, drept de PROPRIETATE, dobandit prin Lege, cota actuala 1/1, cota initiala 1/1	A1
	1) **OMV PETROM SA**, CIF:1590082	

C. Partea III. SARCINI .

Inscrieri privind dezmembramintele dreptului de proprietate, drepturi reale de garanţie şi sarcini	Referinţe
NU SUNT	

Neutilizabil în circuitul civil

Anexa Nr. 1 La Partea I

Teren

Nr cadastral	Suprafaţa (mp)*	Observaţii / Referinţe
27571	562	Sonda 3582 Videle Vest

* Suprafaţa este determinată in planul de proiecţie Stereo 70.

DETALII LINIARE IMOBIL

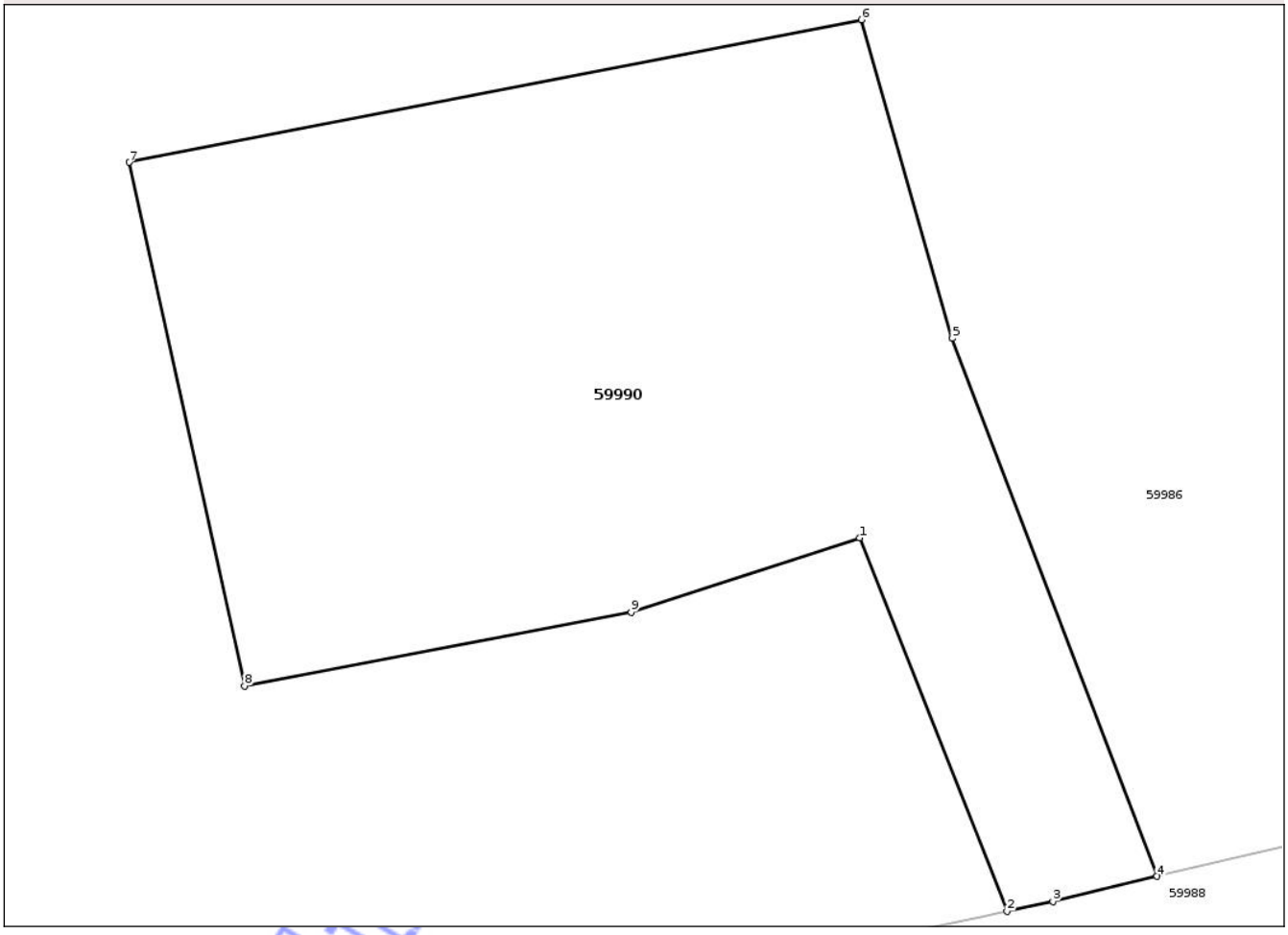

Date referitoare la teren

Crt	Categorie folosinţă	Intra vilan	Suprafaţa (mp)	Tarla	Parcelă	Nr. topo	Observaţii / Referinţe
1	curti constructii	NU	470	93	881/7	-	
2	drum	NU	92	93	881/7	-	

Lungime Segmente
1) Valorile lungimilor segmentelor sunt obţinute din proiecţie în plan.

Punct început	X / Y	Punct sfârşit	X / Y	Lungime segment (** (m)
1	545.453,997 310.532,032	2	545.459,123 310.519,061	13.947
2	545.459,123 310.519,061	3	545.460,717 310.519,409	1.632
3	545.460,717 310.519,409	4	545.464,342 310.520,277	3.727
4	545.464,342 310.520,277	5	545.457,207 310.538,962	20.001

Document care conţine date cu caracter personal, protejat de prevederile Regulamentului (UE) nr. 679/2016 şi Legii 190/2018

Punct început	X / Y	Punct sfârşit	X / Y	Lungime segment (** (m)
5	545.457,207 310.538,962	6	545.454,057 310.550,032	11.509
6	545.454,057 310.550,032	7	545.428,587 310.545,082	25.947
7	545.428,587 310.545,082	8	545.432,597 310.526,892	18.627
8	545.432,597 310.526,892	9	545.446,047 310.529,452	13.691
9	545.446,047 310.529,452	1	545.453,997 310.532,032	8.358

**** Lungimile segmentelor sunt determinate în planul de proiecţie Stereo 70 şi sunt rotunjite la 1 milimetru.**
***** Distanţa dintre puncte este formată din segmente cumulate ce sunt mai mici decât valoarea 1 milimetru.**

Neutilizabil in circuitul civil

DATE DESPRE IMOBILUL NR. 59992

Oficiul de Cadastru şi Publicitate Imobiliară TELEORMAN
Biroul de Cadastru şi Publicitate Imobiliară Videle

A. Partea I. Descrierea imobilului

TEREN Extravilan

Adresa: Jud. Teleorman

Nr. Crt	Nr cadastral Nr. topografic	Suprafaţa* (mp)	Observaţii / Referinţe
A1	22042	848	Sector cadastral:15 Teren neimprejmuit; Sonda 3584

B. Partea II. Proprietari şi acte

Inscrieri privitoare la dreptul de proprietate şi alte drepturi reale		Referinţe
8599 / 19/08/2013		
Act Administrativ nr. 8170, din 24/02/2003 emis de MINISTERUL INDUSTRIEI SI RESURSELOR (certificat de inregistrare, mentiunea 536643 din 13.11.2009 , emis de ORC - Tribunalul Bucuresti; Incheierea Judecatorului Delegat 89793 din 16-12-2009 emisa de TRIBUNALUL BUCURESTI; Hotararea A.G.A. PETROM S.A. din data de 20.10.2009; Hotararea A.G.A. PETROM S.A. din data de 26.04.2011 ; Rezolutia nr. 45202 din 23.05.2011 emis de ORC - Tribunalul Bucuresti ; certificat de inregistrare, mentiunea 201915 din 19.05.2011 , emis de ORC - Tribunalul Bucuresti ; certificat de inregistrare, mentiunea 299034 din 20.06.2005 si , emis de ORC - Tribunalul Bucuresti; Incheierea Judecatorului Delegat 29282 din 22-06-2005 emisa de TRIBUNALUL BUCURESTI; Hotararea A.G.A. din data de 24.05.2005; certificate de inregistrare – Mentiunea 328279 din 07.12.2004 si Incheierea Judecatorului Delegat 54079 din 09-12-2004 emisa de TRIBUNALUL BUCURESTI ; certificat de inregistrare seria B, nr. 2448561 emis de ORC -Tribunalul Bucuresti);		
B1	Intabulare, drept de PROPRIETATE, dobandit prin Lege, cota actuala 1/1, cota initiala 1/1	A1
	1) **OMV PETROM SA**, CIF:1590082	

C. Partea III. SARCINI .

Inscrieri privind dezmembramintele dreptului de proprietate, drepturi reale de garanţie şi sarcini	Referinţe
NU SUNT	

Neutilizabil în circuitul civil

Anexa Nr. 1 La Partea I

Teren

Nr cadastral	Suprafaţa (mp)*	Observaţii / Referinţe
22042	848	Sonda 3584

* Suprafaţa este determinată in planul de proiecţie Stereo 70.

DETALII LINIARE IMOBIL

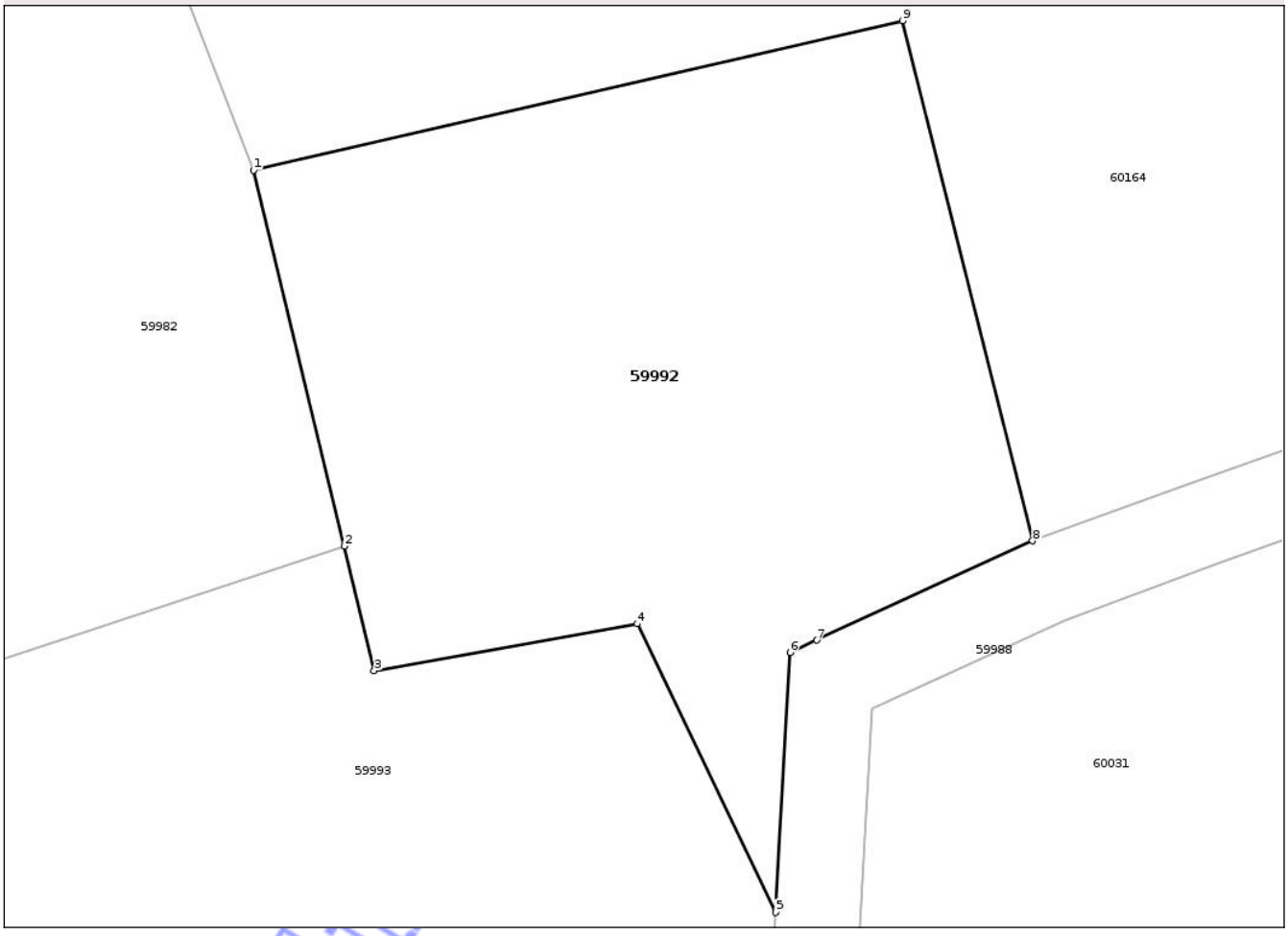

Date referitoare la teren

Crt	Categorie folosinţă	Intra vilan	Suprafaţa (mp)	Tarla	Parcelă	Nr. topo	Observaţii / Referinţe
1	curti constructii	NU	801	93	895	-	
2	drum	NU	47	93	895	-	

Lungime Segmente
1) Valorile lungimilor segmentelor sunt obţinute din proiecţie în plan.

Punct început	X / Y	Punct sfârşit	X / Y	Lungime segment (** (m)
1	545.218,689 310.492,037	2	545.222,943 310.474,404	18.139
2	545.222,943 310.474,404	3	545.224,353 310.468,559	6.013
3	545.224,353 310.468,559	4	545.236,714 310.470,762	12.556
4	545.236,714 310.470,762	5	545.243,227 310.457,218	15.029

Document care conţine date cu caracter personal, protejat de prevederile Regulamentului (UE) nr. 679/2016 şi Legii 190/2018

Punct început	X / Y	Punct sfârşit	X / Y	Lungime segment (** (m)
5	545.243,227 310.457,218	6	545.243,893 310.469,412	12.212
6	545.243,893 310.469,412	7	545.245,152 310.469,99	1.385
7	545.245,152 310.469,99	8	545.255,292 310.474,649	11.159
8	545.255,292 310.474,649	9	545.249,172 310.499,06	25.166
9	545.249,172 310.499,06	1	545.218,689 310.492,037	31.282

**** Lungimile segmentelor sunt determinate în planul de proiecţie Stereo 70 şi sunt rotunjite la 1 milimetru.**
***** Distanţa dintre puncte este formată din segmente cumulate ce sunt mai mici decât valoarea 1 milimetru.**

Neutilizabil in circuitul civil

DATE DESPRE IMOBILUL NR. 59993

Oficiul de Cadastru şi Publicitate Imobiliară TELEORMAN
Biroul de Cadastru şi Publicitate Imobiliară Videle

A. Partea I. Descrierea imobilului

TEREN Extravilan

Adresa: Jud. Teleorman

Nr. Crt	Nr cadastral Nr. topografic	Suprafaţa* (mp)	Observaţii / Referinţe
A1	27193	Din acte: 9.370 Masurata: 2.470	Sector cadastral:15 Teren neimprejmuit;

B. Partea II. Proprietari şi acte

Inscrieri privitoare la dreptul de proprietate şi alte drepturi reale		Referinţe
2596 / 05/02/2025		
Act Notarial nr. Contract de vanzare cumparare aut.nr.145, din 04/02/2025 emis de ALEXE ILEANA;		
B6	Intabulare, drept de PROPRIETATE, cu titlul de drept cumparare, dobandit prin Conventie, cota actuala 1/1, cota initiala 1/1	A1
	1) **SC AGROSTAR MILCOVAT SRL**, CIF:23477778	
3682 / 26/02/2026		
Act Notarial nr. contract de ipoteca aut nr 160, din 24/02/2026 emis de NP VLASCEANU IOANA LILIANA;		
B7	Se noteaza interdictiile de grevare,instrainare, inchiriere, dezmembrare, alipire, construire, demolare, restructurare si amenajare	A1
	1) **BANCA TRANSILVANIA S.A.**, CIF:43506193	

C. Partea III. SARCINI

Inscrieri privind dezmembramintele dreptului de proprietate, drepturi reale de garanţie şi sarcini		Referinţe
3682 / 26/02/2026		
Act Notarial nr. contract de ipoteca aut nr 160, din 24/02/2026 emis de NP VLASCEANU IOANA LILIANA;		
C1	Intabulare, drept de IPOTECA, Valoare:1000000 LEI	A1
	1) **BANCA TRANSILVANIA S.A.**, CIF:43506193	

Neutilizabil în circuitul civil

Anexa Nr. 1 La Partea I

Teren

Nr cadastral	Suprafaţa (mp)*	Observaţii / Referinţe
27193	Din acte: 9.370 Masurata: 2.470	

* Suprafaţa este determinată in planul de proiecţie Stereo 70.

DETALII LINIARE IMOBIL

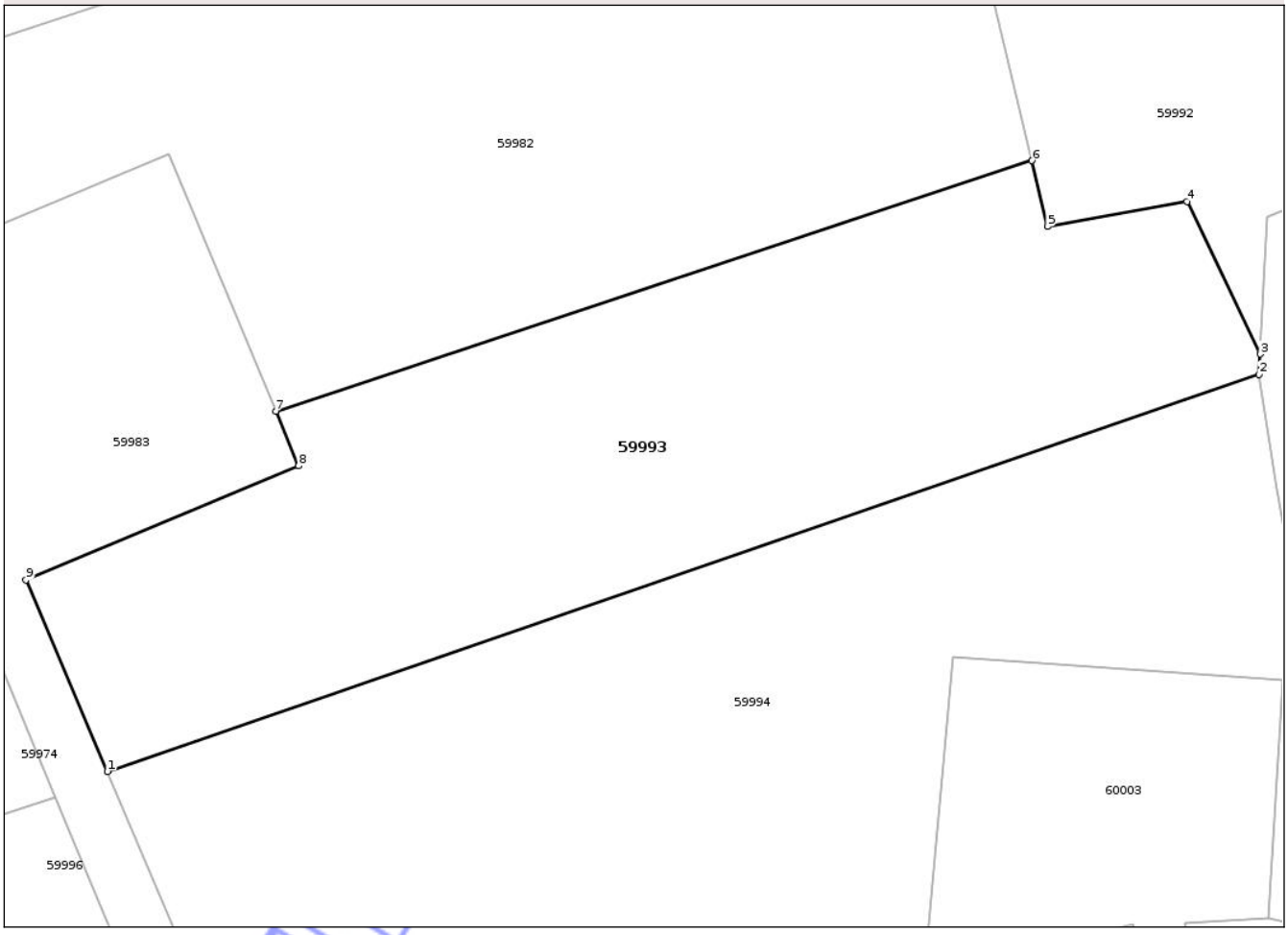

Date referitoare la teren

Crt	Categorie folosinţă	Intra vilan	Suprafaţa (mp)	Tarla	Parcelă	Nr. topo	Observaţii / Referinţe
1	arabil	NU	2.470	93	4	-	LOT 2; Imobilul este despărțit de sondă. Diferența de suprafață se regăsește la ID 59974. ID 59974 (P4LOT1 - 6900 mp) + ID 59993 (P4LOT2 -2470 mp)= 9370 mp

Lungime Segmente

1) Valorile lungimilor segmentelor sunt obţinute din proiecţie în plan.

Punct început	X / Y	Punct sfârşit	X / Y	Lungime segment (** (m)
1	545.140,852 310.420,172	2	545.243,129 310.455,424	108.182
2	545.243,129 310.455,424	3	545.243,227 310.457,218	1.797
3	545.243,227 310.457,218	4	545.236,714 310.470,762	15.029

Document care conține date cu caracter personal, protejat de prevederile Regulamentului (UE) nr. 679/2016 și Legii 190/2018

Punct început	X / Y	Punct sfârşit	X / Y	Lungime segment (** (m)
4	545.236,714 310.470,762	5	545.224,353 310.468,559	12.556
5	545.224,353 310.468,559	6	545.222,943 310.474,404	6.013
6	545.222,943 310.474,404	7	545.155,809 310.452,151	70.726
7	545.155,809 310.452,151	8	545.157,838 310.447,305	5.254
8	545.157,838 310.447,305	9	545.133,618 310.437,165	26.257
9	545.133,618 310.437,165	1	545.140,852 310.420,172	18.469

**** Lungimile segmentelor sunt determinate în planul de proiecţie Stereo 70 şi sunt rotunjite la 1 milimetru.**
***** Distanţa dintre puncte este formată din segmente cumulate ce sunt mai mici decât valoarea 1 milimetru.**

Neutilizabil in circuitul civil

DATE DESPRE IMOBILUL NR. 59994

Oficiul de Cadastru şi Publicitate Imobiliară TELEORMAN
Biroul de Cadastru şi Publicitate Imobiliară Videle

A. Partea I. Descrierea imobilului

TEREN Extravilan

Adresa: Jud. Teleorman

Nr. Crt	Nr cadastral Nr. topografic	Suprafaţa* (mp)	Observaţii / Referinţe
A1		Din acte: 23.000 Masurata: 4.000	Sector cadastral:15 Teren neimprejmuit;

B. Partea II. Proprietari şi acte

Inscrieri privitoare la dreptul de proprietate şi alte drepturi reale		Referinţe
/		
Act Administrativ nr. 0901681, din 18/07/1995 emis de CJSDPAT TELEORMAN;		
B1	Intabulare, drept de PROPRIETATE, Legea 18/1991, dobandit prin Reconstituire, cota actuala 1/1, cota initiala 1/1	A1
	1) **VASILE M. ION**	

C. Partea III. SARCINI .

Inscrieri privind dezmembramintele dreptului de proprietate, drepturi reale de garanţie şi sarcini	Referinţe
NU SUNT	

Neutilizabil în circuitul civil

Anexa Nr. 1 La Partea I

Teren

Nr cadastral	Suprafaţa (mp)*	Observaţii / Referinţe
	Din acte: 23.000 Masurata: 4.000	

* Suprafaţa este determinată in planul de proiecţie Stereo 70.

DETALII LINIARE IMOBIL

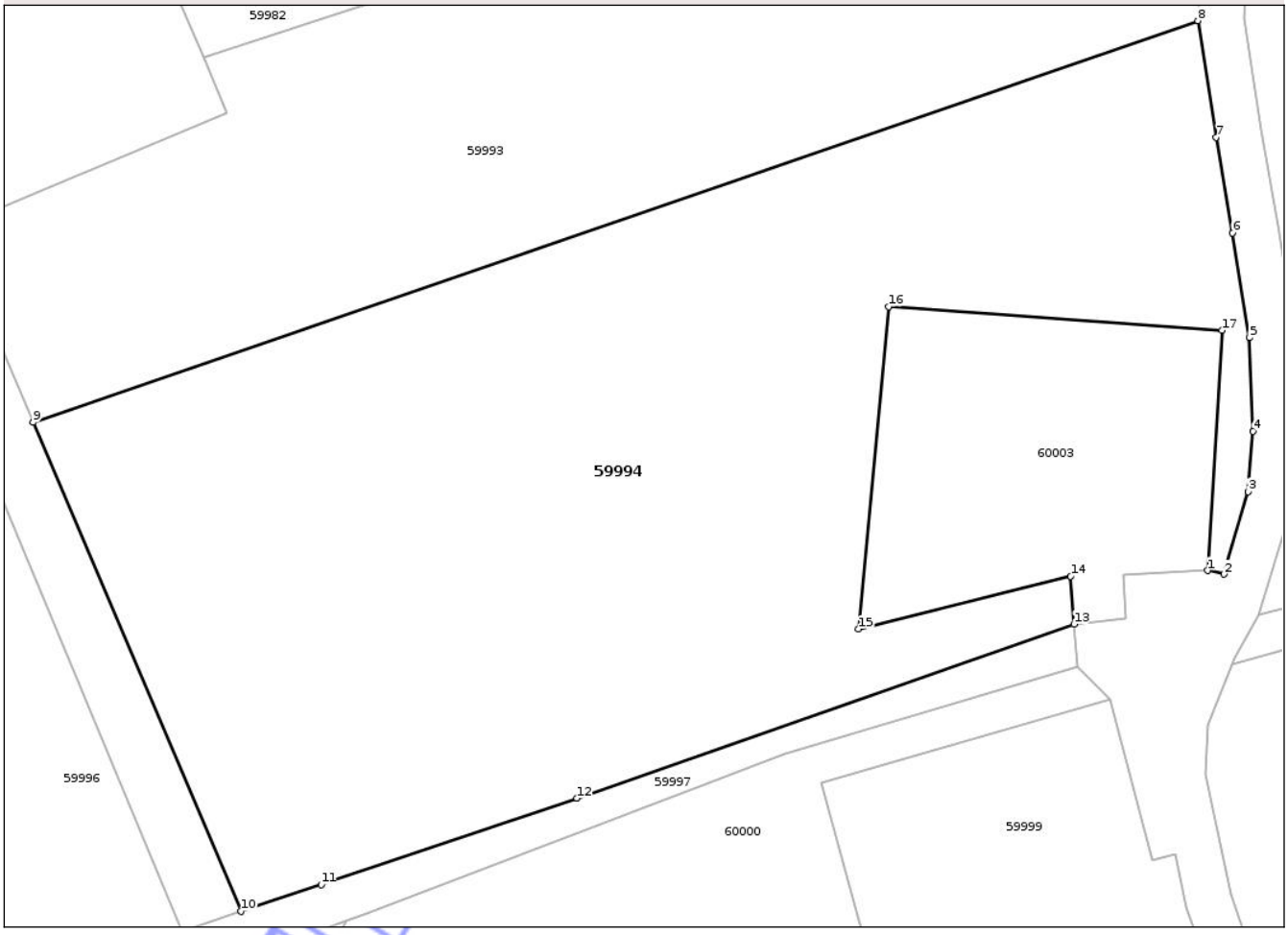

Date referitoare la teren

Crt	Categorie folosinţă	Intra vilan	Suprafaţa (mp)	Tarla	Parcelă	Nr. topo	Observaţii / Referinţe
1	arabil	NU	4.000	93	9	-	LOT1; Imobilul este despărțit de sondă. Diferența de suprafață se regăsește la ID 59996 și ID 60000. ID 59994 (P9 LOT1 - 4000mp) + ID 59996 (P9 LOT2 - 17563mp) + ID 60000 (P9 LOT3 - 1437mp) = 23000mp

Lungime Segmente

1) Valorile lungimilor segmentelor sunt obţinute din proiecţie în plan.

Punct început	X / Y	Punct sfârşit	X / Y	Lungime segment (** (m)
1	545.243,974 310.407,164	2	545.245,402 310.406,849	1.462
2	545.245,402 310.406,849	3	545.247,539 310.414,077	7.537
3	545.247,539 310.414,077	4	545.247,988 310.419,392	5.334

Document care conține date cu caracter personal, protejat de prevederile Regulamentului (UE) nr. 679/2016 și Legii 190/2018

Punct început	X / Y	Punct sfârşit	X / Y	Lungime segment (** (m)
4	545.247,988 310.419,392	5	545.247,671 310.427,607	8.221
5	545.247,671 310.427,607	6	545.246,171 310.436,791	9.306
6	545.246,171 310.436,791	7	545.244,735 310.445,199	8.53
7	545.244,735 310.445,199	8	545.243,129 310.455,424	10.35
8	545.243,129 310.455,424	9	545.140,852 310.420,172	108.182
9	545.140,852 310.420,172	10	545.159,126 310.377,249	46.651
10	545.159,126 310.377,249	11	545.166,156 310.379,618	7.418
11	545.166,156 310.379,618	12	545.188,612 310.387,186	23.697
12	545.188,612 310.387,186	13	545.232,257 310.402,463	46.241
13	545.232,257 310.402,463	14	545.231,971 310.406,659	4.206
14	545.231,971 310.406,659	15	545.213,328 310.402,029	19.209
15	545.213,328 310.402,029	16	545.215,958 310.430,317	28.41
16	545.215,958 310.430,317	17	545.245,242 310.428,238	29.358
17	545.245,242 310.428,238	1	545.243,974 310.407,164	21.112

**** Lungimile segmentelor sunt determinate în planul de proiecţie Stereo 70 şi sunt rotunjite la 1 milimetru.**
***** Distanţa dintre puncte este formată din segmente cumulate ce sunt mai mici decât valoarea 1 milimetru.**

Neutilizabil în circuitul civil

DATE DESPRE IMOBILUL NR. 59995

Oficiul de Cadastru şi Publicitate Imobiliară TELEORMAN
Biroul de Cadastru şi Publicitate Imobiliară Videle

A. Partea I. Descrierea imobilului

Nr. CF vechi:940
Nr. cadastral vechi:1343

TEREN Extravilan

Adresa: Jud. Teleorman

Nr. Crt	Nr cadastral Nr. topografic	Suprafaţa* (mp)	Observaţii / Referinţe
A1	22873	1.123	Sector cadastral:15 Teren neimprejmuit; Sonda 3504 Videle Vest

B. Partea II. Proprietari şi acte

Inscrieri privitoare la dreptul de proprietate şi alte drepturi reale		Referinţe
468 / 30/08/2004		
Act Administrativ nr. 8170, din 24/02/2003 emis de MINISTERUL INDUSTRIEI SI RESURSELOR;		
B1	Intabulare, drept de PROPRIETATE, dobandit prin Lege, cota actuala 1/1, cota initiala 1/1	A1
	1) **OMV PETROM SA**, CIF:1590082	
	OBSERVATII: (provenita din conversia CF 940)	

C. Partea III. SARCINI .

Inscrieri privind dezmembramintele dreptului de proprietate, drepturi reale de garanţie şi sarcini	Referinţe
NU SUNT	

Neutilizabil în circuitul civil

Anexa Nr. 1 La Partea I

Teren

Nr cadastral	Suprafaţa (mp)*	Observaţii / Referinţe
22873	1.123	Sonda 3504 Videle Vest

* Suprafaţa este determinată in planul de proiecţie Stereo 70.

DETALII LINIARE IMOBIL

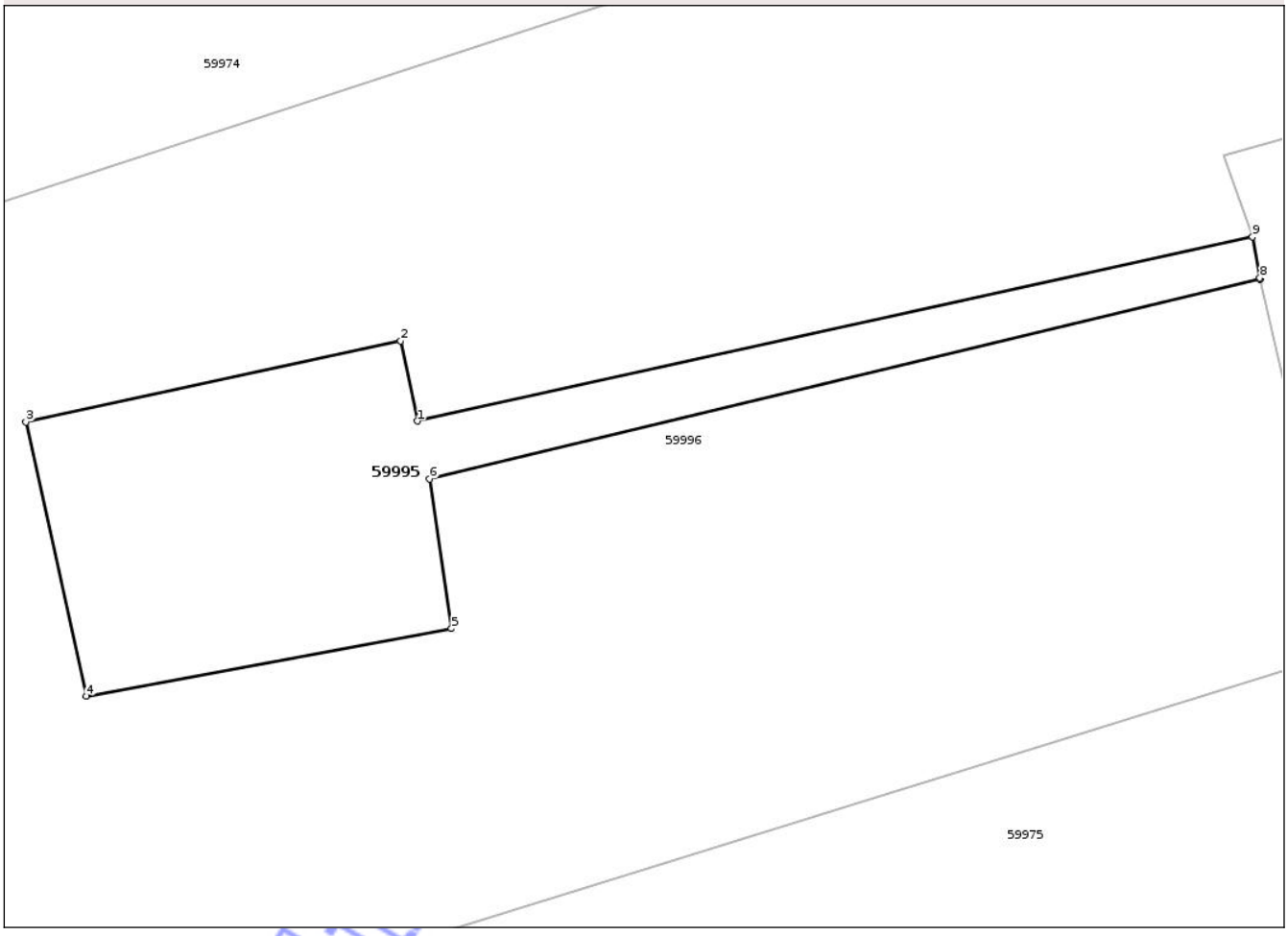

Date referitoare la teren

Crt	Categorie folosinţă	Intra vilan	Suprafaţa (mp)	Tarla	Parcelă	Nr. topo	Observaţii / Referinţe
1	curti constructii	NU	801	93	895	-	
2	drum	NU	322	93	895	-	

Lungime Segmente
1) Valorile lungimilor segmentelor sunt obţinute din proiecţie în plan.

Punct început	X / Y	Punct sfârşit	X / Y	Lungime segment (** (m)
1	544.944,753 310.324,778	2	544.943,299 310.331,639	7.013
2	544.943,299 310.331,639	3	544.911,114 310.324,699	32.925
3	544.911,114 310.324,699	4	544.916,322 310.301,188	24.081
4	544.916,322 310.301,188	5	544.947,666 310.306,978	31.874

Document care conţine date cu caracter personal, protejat de prevederile Regulamentului (UE) nr. 679/2016 şi Legii 190/2018

Punct început	X / Y	Punct sfârşit	X / Y	Lungime segment (** (m)
5	544.947,666 310.306,978	6	544.945,798 310.319,805	12.962
6	544.945,798 310.319,805	7	545.017,127 310.336,919	73.353
7	545.017,127 310.336,919	8	545.017,098 310.337,044	0.128
8	545.017,098 310.337,044	9	545.016,453 310.340,568	3.583
9	545.016,453 310.340,568	1	544.944,753 310.324,778	73.418

**** Lungimile segmentelor sunt determinate în planul de proiecţie Stereo 70 şi sunt rotunjite la 1 milimetru.**
***** Distanţa dintre puncte este formată din segmente cumulate ce sunt mai mici decât valoarea 1 milimetru.**

Neutilizabil in circuitul civil

DATE DESPRE IMOBILUL NR. 59997

Oficiul de Cadastru şi Publicitate Imobiliară TELEORMAN
Biroul de Cadastru şi Publicitate Imobiliară Videle

A. Partea I. Descrierea imobilului

Nr. CF vechi:940
Nr. cadastral vechi:1344

TEREN Extravilan

Adresa: Jud. Teleorman

Nr. Crt	Nr cadastral Nr. topografic	Suprafaţa* (mp)	Observaţii / Referinţe
A1	22874	1.932	Sector cadastral:15 Teren neimprejmuit; Sonda 3505 Videle Vest

B. Partea II. Proprietari şi acte

Inscrieri privitoare la dreptul de proprietate şi alte drepturi reale		Referinţe
468 / 30/08/2004		
Act Administrativ nr. 8170, din 24/02/2003 emis de MINISTERUL INDUSTRIEI SI RESURSELOR;		
B1	Intabulare, drept de PROPRIETATE, dobandit prin Lege, cota actuala 1/1, cota initiala 1/1	A1
	1) **OMV PETROM SA**, CIF:1590082	
	OBSERVATII: (provenita din conversia CF 940)	

C. Partea III. SARCINI .

Inscrieri privind dezmembramintele dreptului de proprietate, drepturi reale de garanţie şi sarcini	Referinţe
NU SUNT	

Neutilizabil fără caracter civil

Anexa Nr. 1 La Partea I

Teren

Nr cadastral	Suprafaţa (mp)*	Observaţii / Referinţe
22874	1.932	Sonda 3505 Videle Vest

* Suprafaţa este determinată in planul de proiecţie Stereo 70.

DETALII LINIARE IMOBIL

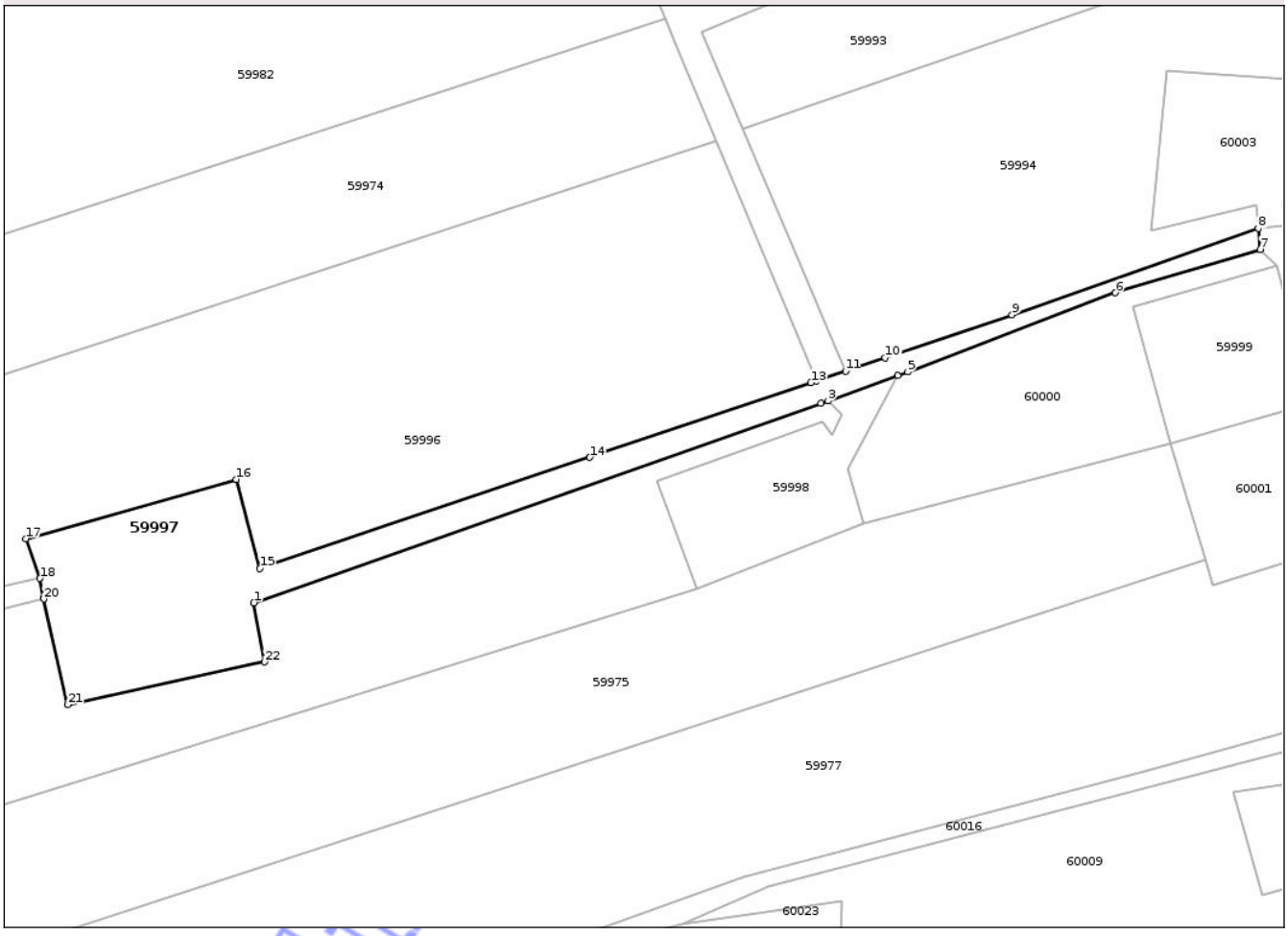

Date referitoare la teren

Crt	Categorie folosinţă	Intra vilan	Suprafaţa (mp)	Tarla	Parcelă	Nr. topo	Observaţii / Referinţe
1	curti constructii	NU	1.175	93	895	-	
2	drum	NU	757	93	895	-	

Lungime Segmente
1) Valorile lungimilor segmentelor sunt obţinute din proiecţie în plan.

Punct început	X / Y	Punct sfârşit	X / Y	Lungime segment (** (m)
1	545.054,319 310.336,256	2	545.154,754 310.371,492	106.437
3	545.156,039 310.371,956	4	545.168,409 310.376,417	13.15
5	545.170,177 310.377,055	6	545.206,913 310.391,079	39.322
7	545.232,583 310.398,754	8	545.232,257 310.402,463	3.723

Punct început	X / Y	Punct sfârşit	X / Y	Lungime segment (** (m)
2	545.154,754 310.371,492	3	545.156,039 310.371,956	1.366
4	545.168,409 310.376,417	5	545.170,177 310.377,055	1.88
6	545.206,913 310.391,079	7	545.232,583 310.398,754	26.793
8	545.232,257 310.402,463	9	545.188,612 310.387,186	46.241

Document care conţine date cu caracter personal, protejat de prevederile Regulamentului (UE) nr. 679/2016 şi Legii 190/2018

Punct început	X / Y	Punct sfârşit	X / Y	Lungime segment (** (m)
9	545.188,612 310.387,186	10	545.166,156 310.379,618	23.697
11	545.159,126 310.377,249	12	545.153,978 310.375,515	5.432
13	545.153,014 310.375,19	14	545.113,835 310.361,987	41.344
15	545.055,402 310.342,296	16	545.051,232 310.358,085	16.33
17	545.013,965 310.347,606	18	545.016,453 310.340,568	7.465
19	545.017,098 310.337,044	20	545.017,127 310.336,919	0.128
21	545.021,368 310.318,24	22	545.056,239 310.325,798	35.681

Punct început	X / Y	Punct sfârşit	X / Y	Lungime segment (** (m)
10	545.166,156 310.379,618	11	545.159,126 310.377,249	7.418
12	545.153,978 310.375,515	13	545.153,014 310.375,19	1.017
14	545.113,835 310.361,987	15	545.055,402 310.342,296	61.662
16	545.051,232 310.358,085	17	545.013,965 310.347,606	38.712
18	545.016,453 310.340,568	19	545.017,098 310.337,044	3.583
20	545.017,127 310.336,919	21	545.021,368 310.318,24	19.154
22	545.056,239 310.325,798	1	545.054,319 310.336,256	10.633

**** Lungimile segmentelor sunt determinate în planul de proiecţie Stereo 70 şi sunt rotunjite la 1 milimetru.**
***** Distanţa dintre puncte este formată din segmente cumulate ce sunt mai mici decât valoarea 1 milimetru.**

Neutilizabil in circuitul civil

DATE DESPRE IMOBILUL NR. 59999

Oficiul de Cadastru şi Publicitate Imobiliară TELEORMAN
Biroul de Cadastru şi Publicitate Imobiliară Videle

A. Partea I. Descrierea imobilului

TEREN Extravilan

Adresa: Jud. Teleorman

Nr. Crt	Nr cadastral Nr. topografic	Suprafaţa* (mp)	Observaţii / Referinţe
A1	22795	678	Sector cadastral:15 Teren neimprejmuit; Sonda 3316 Videle Vest

B. Partea II. Proprietari şi acte

Inscrieri privitoare la dreptul de proprietate şi alte drepturi reale		Referinţe
468 / 30/08/2004		
Act Administrativ nr. 8170, din 24/02/2003 emis de MINISTERUL INDUSTRIEI SI RESURSELOR;		
B1	Intabulare, drept de PROPRIETATE, dobandit prin Lege, cota actuala 1/1, cota initiala 1/1	A1
	1) **OMV PETROM SA**, CIF:1590082	
	OBSERVATII: (provenita din conversia CF 940)	

C. Partea III. SARCINI .

Inscrieri privind dezmembramintele dreptului de proprietate, drepturi reale de garanţie şi sarcini	Referinţe
NU SUNT	

Neutilizabil în circuitul civil

Anexa Nr. 1 La Partea I

Teren

Nr cadastral	Suprafaţa (mp)*	Observaţii / Referinţe
22795	678	Sonda 3316 Videle Vest

* Suprafaţa este determinată in planul de proiecţie Stereo 70.

DETALII LINIARE IMOBIL

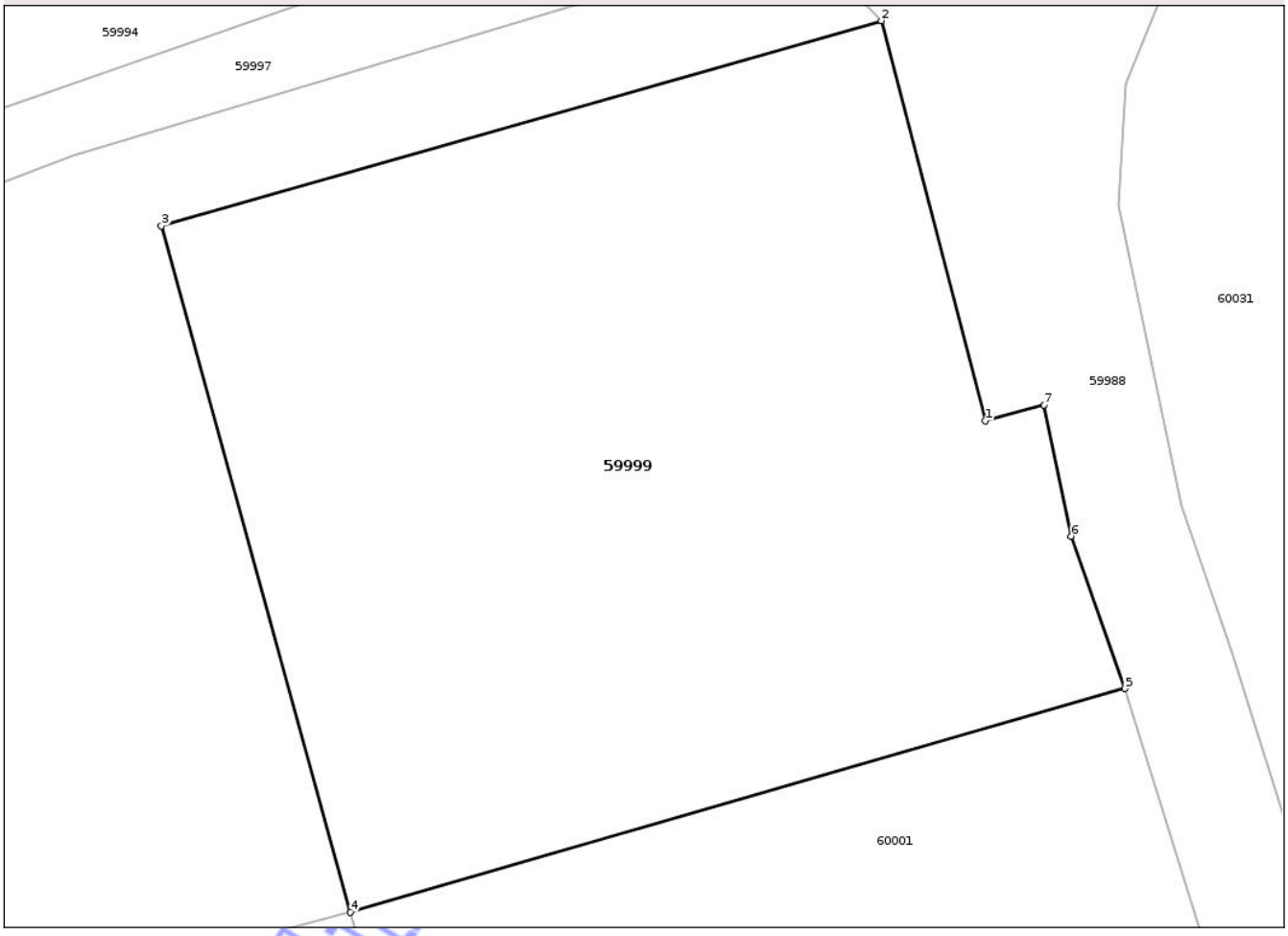

Date referitoare la teren

Crt	Categorie folosinţă	Intra vilan	Suprafaţa (mp)	Tarla	Parcelă	Nr. topo	Observaţii / Referinţe
1	curti constructii	NU	678	93	887	-	

Lungime Segmente
1) Valorile lungimilor segmentelor sunt obţinute din proiecţie în plan.

Punct început	X / Y	Punct sfârşit	X / Y	Lungime segment (** (m)
1	545.239,1 310.381,72	2	545.235,43 310.395,81	14.56
2	545.235,43 310.395,81	3	545.210,04 310.388,58	26.399
3	545.210,04 310.388,58	4	545.216,71 310.364,4	25.083
4	545.216,71 310.364,4	5	545.244,012 310.372,282	28.417
5	545.244,012 310.372,282	6	545.242,132 310.377,653	5.691

Document care conţine date cu caracter personal, protejat de prevederile Regulamentului (UE) nr. 679/2016 şi Legii 190/2018

Punct început	X / Y	Punct sfârşit	X / Y	Lungime segment (** (m)
6	545.242,132 310.377,653	7	545.241,167 310.382,278	4.725
7	545.241,167 310.382,278	1	545.239,1 310.381,72	2.141

**** Lungimile segmentelor sunt determinate în planul de proiecţie Stereo 70 şi sunt rotunjite la 1 milimetru.**
***** Distanţa dintre puncte este formată din segmente cumulate ce sunt mai mici decât valoarea 1 milimetru.**

Neutilizabil in circuitul civil

DATE DESPRE IMOBILUL NR. 60000

Oficiul de Cadastru şi Publicitate Imobiliară TELEORMAN
Biroul de Cadastru şi Publicitate Imobiliară Videle

A. Partea I. Descrierea imobilului

TEREN Extravilan

Adresa: Jud. Teleorman

Nr. Crt	Nr cadastral Nr. topografic	Suprafaţa* (mp)	Observaţii / Referinţe
A1		Din acte: 23.000 Masurata: 1.437	Sector cadastral:15 Teren neimprejmuit;

B. Partea II. Proprietari şi acte

Inscrieri privitoare la dreptul de proprietate şi alte drepturi reale		Referinţe
/		
Act Administrativ nr. 0901681, din 18/07/1995 emis de CJSDPAT TELEORMAN;		
B1	Intabulare, drept de PROPRIETATE, Legea 18/1991, dobandit prin Reconstituire, cota actuala 1/1, cota initiala 1/1	A1
	1) **VASILE M. ION**	

C. Partea III. SARCINI .

Inscrieri privind dezmembramintele dreptului de proprietate, drepturi reale de garanţie şi sarcini	Referinţe
NU SUNT	

Neutilizabil în circuitul civil

Anexa Nr. 1 La Partea I

Teren

Nr cadastral	Suprafaţa (mp)*	Observaţii / Referinţe
	Din acte: 23.000 Masurata: 1.437	

* Suprafaţa este determinată in planul de proiecţie Stereo 70.

DETALII LINIARE IMOBIL

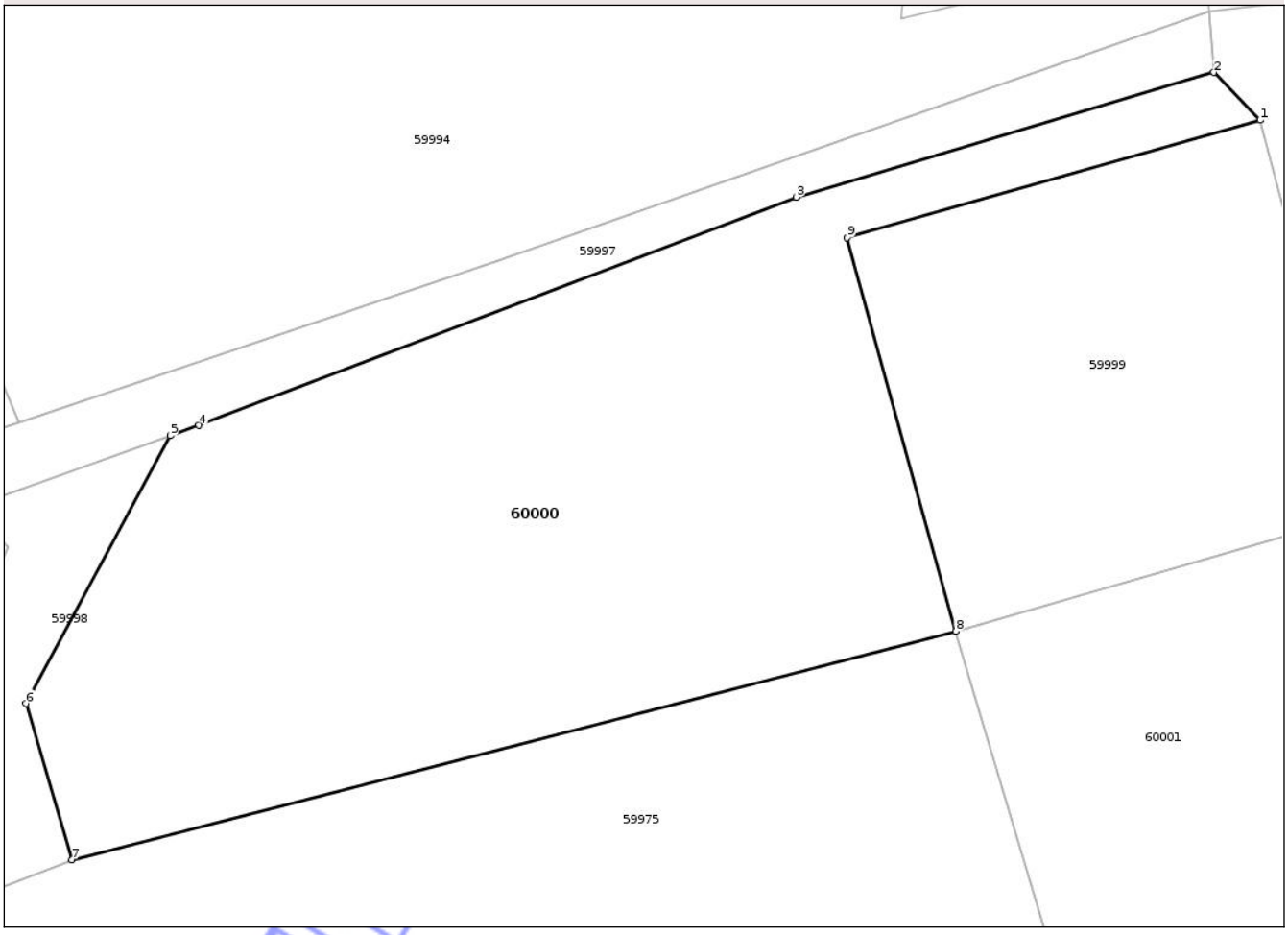

Date referitoare la teren

Crt	Categorie folosinţă	Intra vilan	Suprafaţa (mp)	Tarla	Parcelă	Nr. topo	Observaţii / Referinţe
1	arabil	NU	1.437	93	9	-	LOT3; Imobilul este despărțit de sondă. Diferența de suprafață se regăsește la ID 59994 și ID 59996. ID 59994 (P9 LOT1 - 4000mp) + ID 59996 (P9 LOT2 - 17563mp) + ID 60000 (P9 LOT3 - 1437mp) = 23000mp

Lungime Segmente

1) Valorile lungimilor segmentelor sunt obţinute din proiecţie în plan.

Punct început	X / Y	Punct sfârşit	X / Y	Lungime segment (** (m)
1	545.235,43 310.395,81	2	545.232,583 310.398,754	4.095
2	545.232,583 310.398,754	3	545.206,913 310.391,079	26.793
3	545.206,913 310.391,079	4	545.170,177 310.377,055	39.322

Document care conţine date cu caracter personal, protejat de prevederile Regulamentului (UE) nr. 679/2016 şi Legii 190/2018

Punct început	X / Y	Punct sfârşit	X / Y	Lungime segment (** (m)
4	545.170,177 310.377,055	5	545.168,409 310.376,417	1.88
5	545.168,409 310.376,417	6	545.159,55 310.359,96	18.69
6	545.159,55 310.359,96	7	545.162,38 310.350,36	10.008
7	545.162,38 310.350,36	8	545.216,71 310.364,4	56.115
8	545.216,71 310.364,4	9	545.210,04 310.388,58	25.083
9	545.210,04 310.388,58	1	545.235,43 310.395,81	26.399

**** Lungimile segmentelor sunt determinate în planul de proiecţie Stereo 70 şi sunt rotunjite la 1 milimetru.**
***** Distanţa dintre puncte este formată din segmente cumulate ce sunt mai mici decât valoarea 1 milimetru.**

Neutilizabil in circuitul civil

DATE DESPRE IMOBILUL NR. 59971

Oficiul de Cadastru şi Publicitate Imobiliară TELEORMAN
Biroul de Cadastru şi Publicitate Imobiliară Videle

A. Partea I. Descrierea imobilului

Nr. CF vechi:940
Nr. cadastral vechi:1369

TEREN Extravilan

Adresa: Jud. Teleorman

Nr. Crt	Nr cadastral Nr. topografic	Suprafaţa* (mp)	Observaţii / Referinţe
A1	22827	1.126	Sector cadastral:15 Teren neimprejmuit; Sonda 3399

B. Partea II. Proprietari şi acte

Inscrieri privitoare la dreptul de proprietate şi alte drepturi reale		Referinţe
468 / 30/08/2004		
Act Administrativ nr. 8170, din 24/02/2003 emis de MINISTERUL INDUSTRIEI SI RESURSELOR;		
B1	Intabulare, drept de PROPRIETATE, dobandit prin Lege, cota actuala 1/1, cota initiala 1/1	A1
	1) **OMV PETROM SA**, CIF:1590082	
	OBSERVATII: (provenita din conversia CF 940)	
15710 / 29/09/2022		
Hotarare Judecatoreasca nr. 54079, din 09/12/2004 emis de TRIBUNALUL BUCURESTI (INCHEIEREA NR.-DOSAR NR. 328279/200454079; HOTARARE ; act administrativ nr CERTIFICAT INREGISTRARE MENTIUNI NR. 536643 din 13.11.2009, emis de ORC TRIBUNALUL BUCURESTI;hotarare judecatoreasca nr INCHEIEREA NR. 89793-DOSAR NR.536643/2009 din 16.12.2009, emis de TRIBUNALUL BUCURESTI;act administrativ nr 2448561 din 25.05.2011, emis de ORC TRIBUNALUL BUCURESTI;act administrativ nr CERTIFICAT INREGISTRARE MENTIUNI NR.328279 din 07.12.2004, emis de ORC TRIBUNALUL BUCURESTI);		
B3	Se noteaza -integrare geometrie in sistemul eterra conform Planului de Amplasament si Delimitare avizat de Serviciul Cadastru la data de 03.11.2022	A1

C. Partea III. SARCINI .

Inscrieri privind dezmembramintele dreptului de proprietate, drepturi reale de garanţie şi sarcini	Referinţe
NU SUNT	

Neutilizabil în circuitul civil

Anexa Nr. 1 La Partea I

Teren

Nr cadastral	Suprafaţa (mp)*	Observaţii / Referinţe
22827	1.126	Sonda 3399

* Suprafaţa este determinată in planul de proiecţie Stereo 70.

DETALII LINIARE IMOBIL

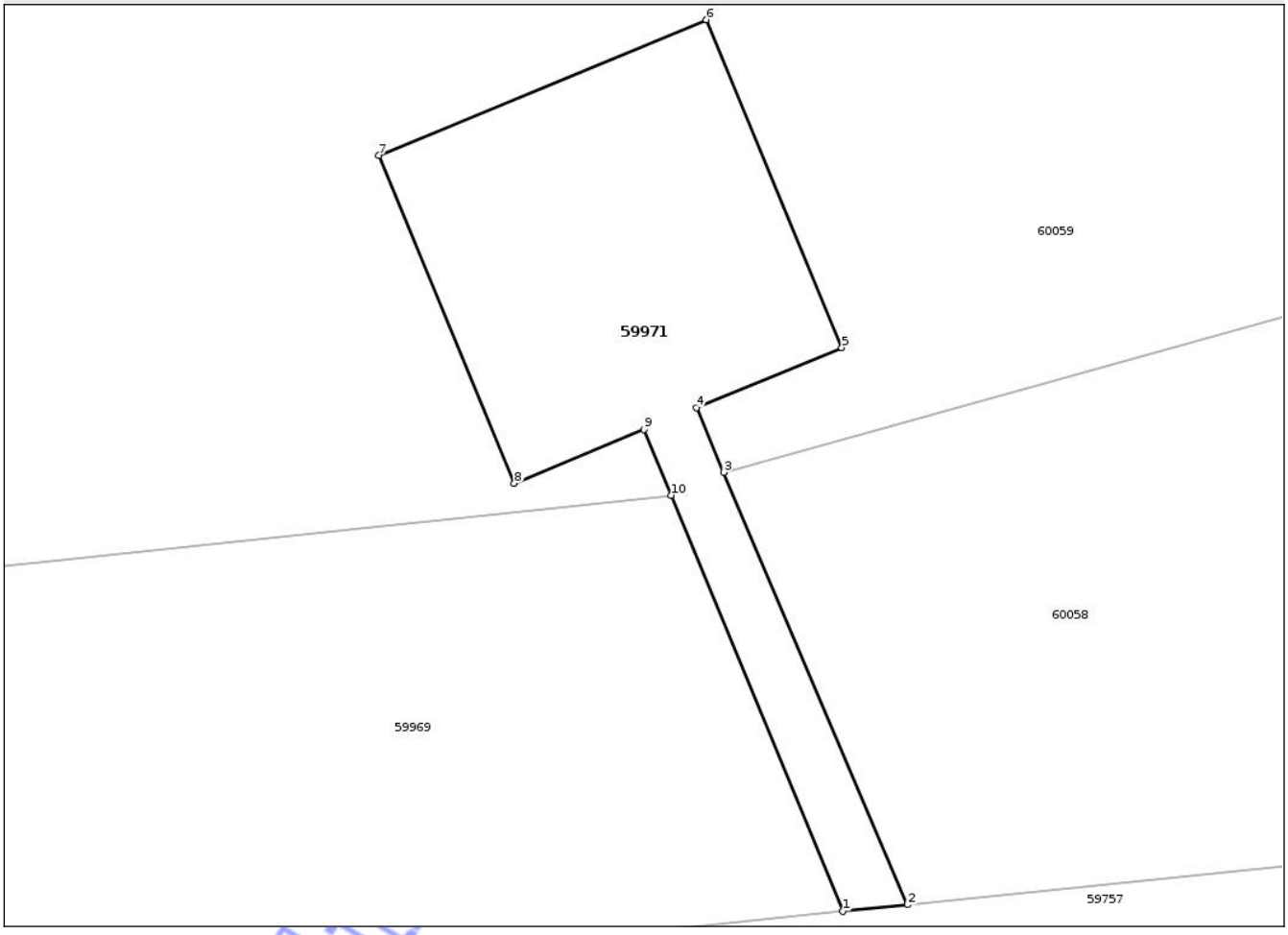

Date referitoare la teren

Crt	Categorie folosinţă	Intra vilan	Suprafaţa (mp)	Tarla	Parcelă	Nr. topo	Observaţii / Referinţe
1	curti constructii	NU	1.126	92	871	-	

Lungime Segmente
1) Valorile lungimilor segmentelor sunt obţinute din proiecţie în plan.

Punct început	X / Y	Punct sfârşit	X / Y	Lungime segment (** (m)
1	544.828,804 309.919,095	2	544.834,261 309.919,65	5.485
2	544.834,261 309.919,65	3	544.818,727 309.956,218	39.731
3	544.818,727 309.956,218	4	544.816,409 309.961,674	5.928
4	544.816,409 309.961,674	5	544.828,71 309.966,763	13.312
5	544.828,71 309.966,763	6	544.817,241 309.994,484	30.0

Document care conţine date cu caracter personal, protejat de prevederile Regulamentului (UE) nr. 679/2016 şi Legii 190/2018

Punct început	X / Y	Punct sfârşit	X / Y	Lungime segment (** (m)
6	544.817,241 309.994,484	7	544.789,52 309.983,015	30.0
7	544.789,52 309.983,015	8	544.800,989 309.955,294	30.0
8	544.800,989 309.955,294	9	544.811,951 309.959,829	11.863
9	544.811,951 309.959,829	10	544.814,251 309.954,27	6.016
10	544.814,251 309.954,27	1	544.828,804 309.919,095	38.067

**** Lungimile segmentelor sunt determinate în planul de proiecţie Stereo 70 şi sunt rotunjite la 1 milimetru.**
***** Distanţa dintre puncte este formată din segmente cumulate ce sunt mai mici decât valoarea 1 milimetru.**

Neutilizabil in circuitul civil

DATE DESPRE IMOBILUL NR. 59983

Oficiul de Cadastru şi Publicitate Imobiliară TELEORMAN
Biroul de Cadastru şi Publicitate Imobiliară Videle

A. Partea I. Descrierea imobilului

TEREN Extravilan

Adresa: Jud. Teleorman

Nr. Crt	Nr cadastral Nr. topografic	Suprafaţa* (mp)	Observaţii / Referinţe
A1	27614	1.263	Sector cadastral:15 Teren neimprejmuit;

B. Partea II. Proprietari şi acte

Inscrieri privitoare la dreptul de proprietate şi alte drepturi reale		Referinţe
38672 / 18/10/2023		
Act Administrativ nr. 8170, din 24/02/2003 emis de MINISTERUL INDUSTRIEI ȘI RESURSELOR (Certificat de atestare a dreptului de proprietate asupra terenurilor nr.; act administrativ nr Certificat de atestare fiscală nr. 1519 din 25.01.2022, emis de Primaria Videle);		
B1	Intabulare, drept de PROPRIETATE, dobandit prin Lege, cota actuala 1/1, cota initiala 1/1	A1
	1) **OMV PETROM SA**, CIF:1590082	

C. Partea III. SARCINI .

Inscrieri privind dezmembramintele dreptului de proprietate, drepturi reale de garanţie şi sarcini	Referinţe
NU SUNT	

Neutilizabil în circuitul civil

Anexa Nr. 1 La Partea I

Teren

Nr cadastral	Suprafaţa (mp)*	Observaţii / Referinţe
27614	1.263	

* Suprafaţa este determinată in planul de proiecţie Stereo 70.

DETALII LINIARE IMOBIL

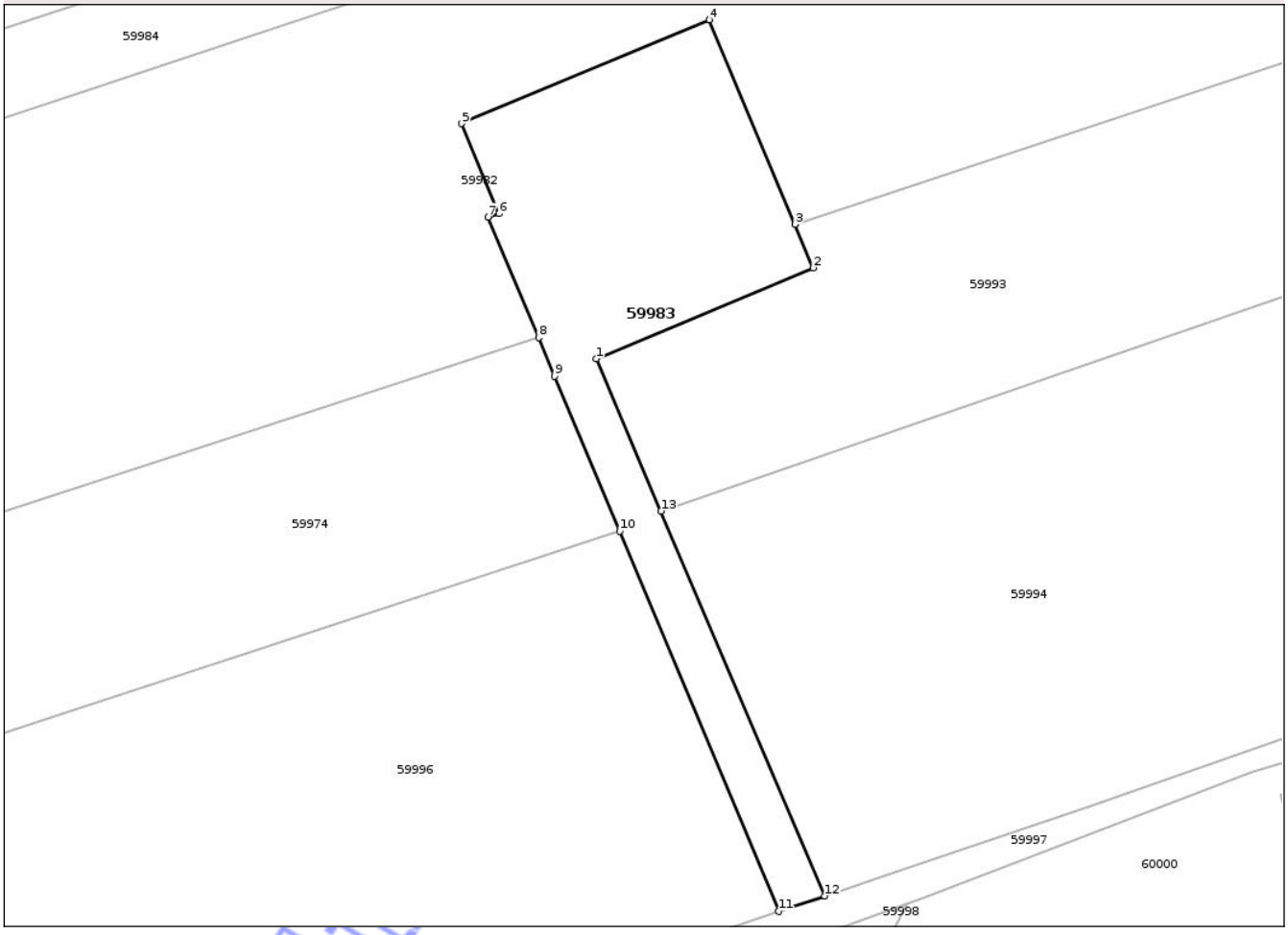

Date referitoare la teren

Crt	Categorie folosinţă	Intra vilan	Suprafaţa (mp)	Tarla	Parcelă	Nr. topo	Observaţii / Referinţe
1	curti constructii	NU	924	93	895	-	
2	drum	NU	339	93	895	-	

Lungime Segmente
1) Valorile lungimilor segmentelor sunt obţinute din proiecţie în plan.

Punct început	X / Y	Punct sfârşit	X / Y	Lungime segment (** (m)
1	545.133,618 310.437,165	2	545.157,838 310.447,305	26.257
2	545.157,838 310.447,305	3	545.155,809 310.452,151	5.254
3	545.155,809 310.452,151	4	545.146,258 310.474,975	24.742
4	545.146,258 310.474,975	5	545.118,588 310.463,395	29.995

Document care conţine date cu caracter personal, protejat de prevederile Regulamentului (UE) nr. 679/2016 şi Legii 190/2018

Punct început	X / Y	Punct sfârşit	X / Y	Lungime segment (** (m)
5	545.118,588 310.463,395	6	545.122,778 310.453,365	10.87
6	545.122,778 310.453,365	7	545.121,561 310.452,985	1.275
7	545.121,561 310.452,985	8	545.127,196 310.439,517	14.599
8	545.127,196 310.439,517	9	545.128,991 310.435,229	4.649
9	545.128,991 310.435,229	10	545.136,234 310.417,918	18.765
10	545.136,234 310.417,918	11	545.153,978 310.375,515	45.966
11	545.153,978 310.375,515	12	545.159,126 310.377,249	5.432
12	545.159,126 310.377,249	13	545.140,852 310.420,172	46.651
13	545.140,852 310.420,172	1	545.133,618 310.437,165	18.469

**** Lungimile segmentelor sunt determinate în planul de proiecţie Stereo 70 şi sunt rotunjite la 1 milimetru.**
***** Distanţa dintre puncte este formată din segmente cumulate ce sunt mai mici decât valoarea 1 milimetru.**

Neutilizabil in circuitul civil

DATE DESPRE IMOBILUL NR. 59989

Oficiul de Cadastru şi Publicitate Imobiliară TELEORMAN
Biroul de Cadastru şi Publicitate Imobiliară Videle

A. Partea I. Descrierea imobilului

TEREN Extravilan

Adresa: Jud. Teleorman

Nr. Crt	Nr cadastral Nr. topografic	Suprafaţa* (mp)	Observaţii / Referinţe
A1		670	Sector cadastral:15 Teren neimprejmuit; Sonda 3905

B. Partea II. Proprietari şi acte

Inscrieri privitoare la dreptul de proprietate şi alte drepturi reale		Referinţe
/		
Act Administrativ nr. 23306, din 04/12/2024 emis de PRIMĂRIA ORAȘULUI VIDELE;		
B1	Inscrierea posesiei, drept de PROPRIETATE, dobandit prin Lege, cota actuala 1/1, cota initiala 1/1	A1
	1) **NEIDENTIFICAT NEIDENTIFICAT**	
Act Normativ nr. 7, din 13/03/1996 emis de PARLAMENTUL ROMÂNIEI (art. 13);		
B2	Se noteaza mentiunea de proprietar neidentificat	A1

C. Partea III. SARCINI .

Inscrieri privind dezmembramintele dreptului de proprietate, drepturi reale de garanţie şi sarcini	Referinţe
NU SUNT	

Neutilizabil în circuitul civil

Anexa Nr. 1 La Partea I

Teren

Nr cadastral	Suprafaţa (mp)*	Observaţii / Referinţe
	670	Sonda 3905

* Suprafaţa este determinată in planul de proiecţie Stereo 70.

DETALII LINIARE IMOBIL

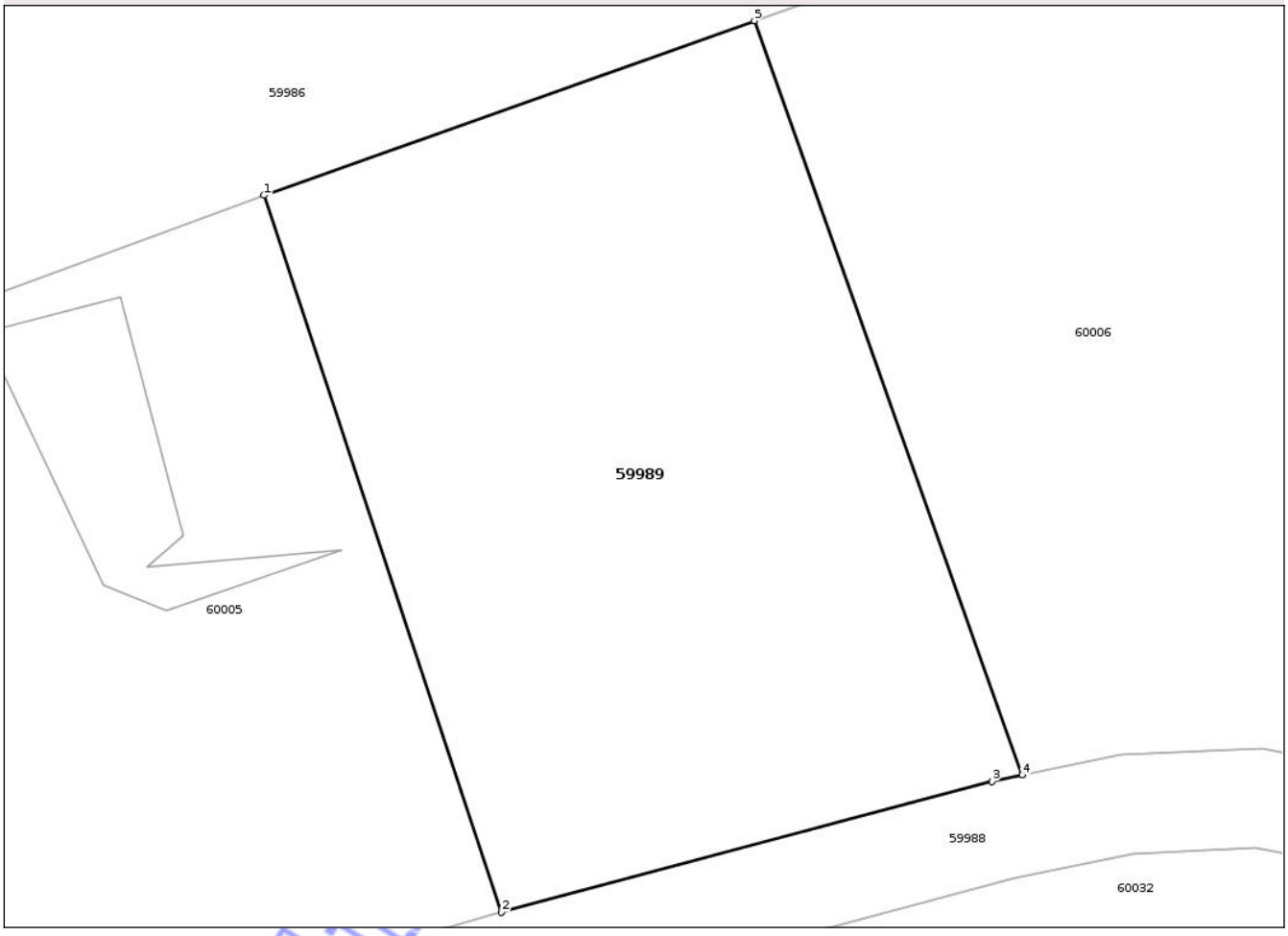

Date referitoare la teren

Crt	Categorie folosinţă	Intra vilan	Suprafaţa (mp)	Tarla	Parcelă	Nr. topo	Observaţii / Referinţe
1	curti constructii	NU	670	93	-	-	

Lungime Segmente
1) Valorile lungimilor segmentelor sunt obţinute din proiecţie în plan.

Punct început	X / Y	Punct sfârşit	X / Y	Lungime segment (** (m)
1	545.608,116 310.595,225	2	545.617,712 310.566,29	30.485
2	545.617,712 310.566,29	3	545.637,519 310.571,582	20.502
3	545.637,519 310.571,582	4	545.638,742 310.571,831	1.248
4	545.638,742 310.571,831	5	545.627,922 310.602,275	32.31
5	545.627,922 310.602,275	1	545.608,116 310.595,225	21.023

Document care conţine date cu caracter personal, protejat de prevederile Regulamentului (UE) nr. 679/2016 şi Legii 190/2018

**** Lungimile segmentelor sunt determinate în planul de proiecţie Stereo 70 şi sunt rotunjite la 1 milimetru.**
***** Distanţa dintre puncte este formată din segmente cumulate ce sunt mai mici decât valoarea 1 milimetru.**

Neutilizabil în circuitul civil

DATE DESPRE IMOBILUL NR. 59991

Oficiul de Cadastru şi Publicitate Imobiliară TELEORMAN
Biroul de Cadastru şi Publicitate Imobiliară Videle

A. Partea I. Descrierea imobilului

TEREN Extravilan

Adresa: Jud. Teleorman

Nr. Crt	Nr cadastral Nr. topografic	Suprafaţa* (mp)	Observaţii / Referinţe
A1	21981	754	Sector cadastral:15 Teren neimprejmuit; Sonda 3583

B. Partea II. Proprietari şi acte

Inscrieri privitoare la dreptul de proprietate şi alte drepturi reale		Referinţe
6357 / 17/06/2013		
Act Administrativ nr. 8170, din 24/02/2003 emis de MINISTERUL INDUSTRIEI SI RESURSELOR (certificat de inregistrare, mentiunea 536643 din 13.11.2009 , emis de ORC - Tribunalul Bucuresti; Incheierea Judecatorului Delegat 89793 din 16-12-2009 emisa de TRIBUNALUL BUCURESTI; Hotararea A.G.A. PETROM S.A. din data de 20.10.2009; Hotararea A.G.A. PETROM S.A. din data de 26.04.2011 ; Rezolutia nr. 45202 din 23.05.2011 emis de ORC - Tribunalul Bucuresti ; certificat de inregistrare, mentiunea 201915 din 19.05.2011 , emis de ORC - Tribunalul Bucuresti ; certificat de inregistrare, mentiunea 299034 din 20.06.2005 si , emis de ORC - Tribunalul Bucuresti; Incheierea Judecatorului Delegat 29282 din 22-06-2005 emisa de TRIBUNALUL BUCURESTI; Hotararea A.G.A. din data de 24.05.2005; certificate de inregistrare – Mentiunea 328279 din 07.12.2004 si Incheierea Judecatorului Delegat 54079 din 09-12-2004 emisa de TRIBUNALUL BUCURESTI ; certificat de inregistrare seria B, nr. 2448561 emis de ORC -Tribunalul Bucuresti);		
B1	Intabulare, drept de PROPRIETATE, dobandit prin Lege, cota actuala 1/1, cota initiala 1/1	A1
	1) **OMV PETROM S.A.**, CIF:1590082	

C. Partea III. SARCINI .

Inscrieri privind dezmembramintele dreptului de proprietate, drepturi reale de garanţie şi sarcini	Referinţe
NU SUNT	

Neutilizabil în circuitul civil

Anexa Nr. 1 La Partea I

Teren

Nr cadastral	Suprafaţa (mp)*	Observaţii / Referinţe
21981	754	Sonda 3583

* Suprafaţa este determinată in planul de proiecţie Stereo 70.

DETALII LINIARE IMOBIL

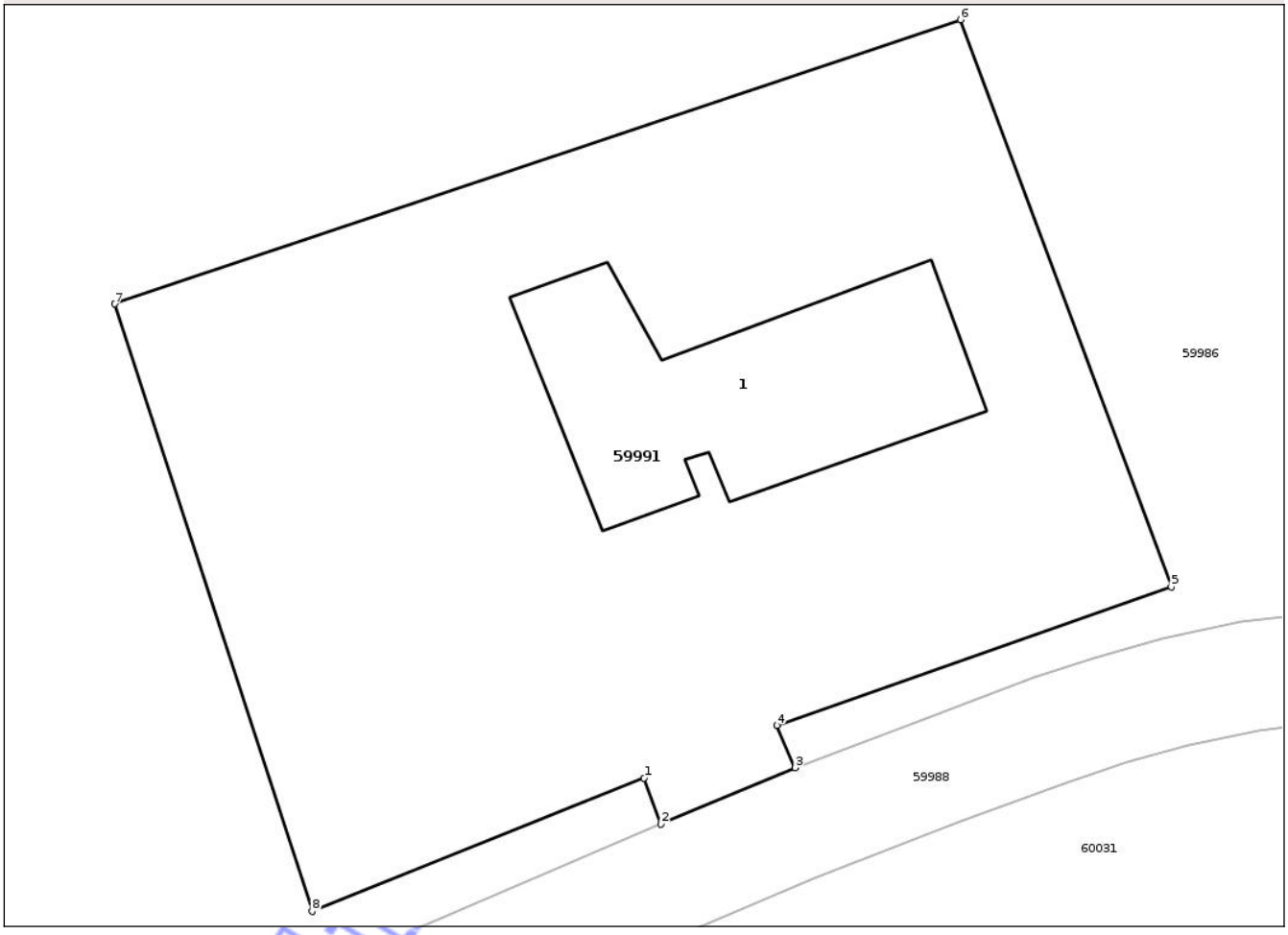

Date referitoare la teren

Crt	Categorie folosinţă	Intra vilan	Suprafaţa (mp)	Tarla	Parcelă	Nr. topo	Observaţii / Referinţe
1	curti constructii	NU	745	93	895	-	
2	drum	NU	9	93	895	-	

Date referitoare la construcţii

Crt	Număr	Destinaţie construcţie	Supraf. (mp)	Situaţie juridică	Observaţii / Referinţe
A1.1		constructii industriale si edilitare	97	Fara acte	Nr. niveluri:1; S. construita la sol:97 mp; Platforma tehnologica - P, edificata in anul 1998

Lungime Segmente

1) Valorile lungimilor segmentelor sunt obţinute din proiecţie în plan.

Punct început	X / Y	Punct sfârşit	X / Y	Lungime segment (** (m)
1	545.344,063 310.509,645	2	545.344,682 310.507,974	1.782
2	545.344,682 310.507,974	3	545.349,579 310.510,026	5.31

Document care conţine date cu caracter personal, protejat de prevederile Regulamentului (UE) nr. 679/2016 şi Legii 190/2018

Punct început	X / Y	Punct sfârşit	X / Y	Lungime segment (** (m)
3	545.349,579 310.510,026	4	545.348,91 310.511,567	1.68
4	545.348,91 310.511,567	5	545.363,331 310.516,628	15.283
5	545.363,331 310.516,628	6	545.355,622 310.537,335	22.095
6	545.355,622 310.537,335	7	545.324,718 310.526,958	32.6
7	545.324,718 310.526,958	8	545.331,923 310.504,78	23.319
8	545.331,923 310.504,78	1	545.344,063 310.509,645	13.079

**** Lungimile segmentelor sunt determinate în planul de proiecţie Stereo 70 şi sunt rotunjite la 1 milimetru.**
***** Distanţa dintre puncte este formată din segmente cumulate ce sunt mai mici decât valoarea 1 milimetru.**

Neutilizabil in circuitul civil

DATE DESPRE IMOBILUL NR. 59996

Oficiul de Cadastru şi Publicitate Imobiliară TELEORMAN
Biroul de Cadastru şi Publicitate Imobiliară Videle

A. Partea I. Descrierea imobilului

TEREN Extravilan

Adresa: Jud. Teleorman

Nr. Crt	Nr cadastral Nr. topografic	Suprafaţa* (mp)	Observaţii / Referinţe
A1		Din acte: 23.000 Masurata: 17.563	Sector cadastral:15 Teren neimprejmuit;

B. Partea II. Proprietari şi acte

Inscrieri privitoare la dreptul de proprietate şi alte drepturi reale		Referinţe
/		
Act Administrativ nr. 0901681, din 18/07/1995 emis de CJSDPAT TELEORMAN;		
B1	Intabulare, drept de PROPRIETATE, Legea 18/1991, dobandit prin Reconstituire, cota actuala 1/1, cota initiala 1/1	A1
	1) **VASILE M. ION**	

C. Partea III. SARCINI .

Inscrieri privind dezmembramintele dreptului de proprietate, drepturi reale de garanţie şi sarcini	Referinţe
NU SUNT	

Neutilizabil în circuitul civil

Anexa Nr. 1 La Partea I

Teren

Nr cadastral	Suprafaţa (mp)*	Observaţii / Referinţe
	Din acte: 23.000 Masurata: 17.563	

* Suprafaţa este determinată in planul de proiecţie Stereo 70.

DETALII LINIARE IMOBIL

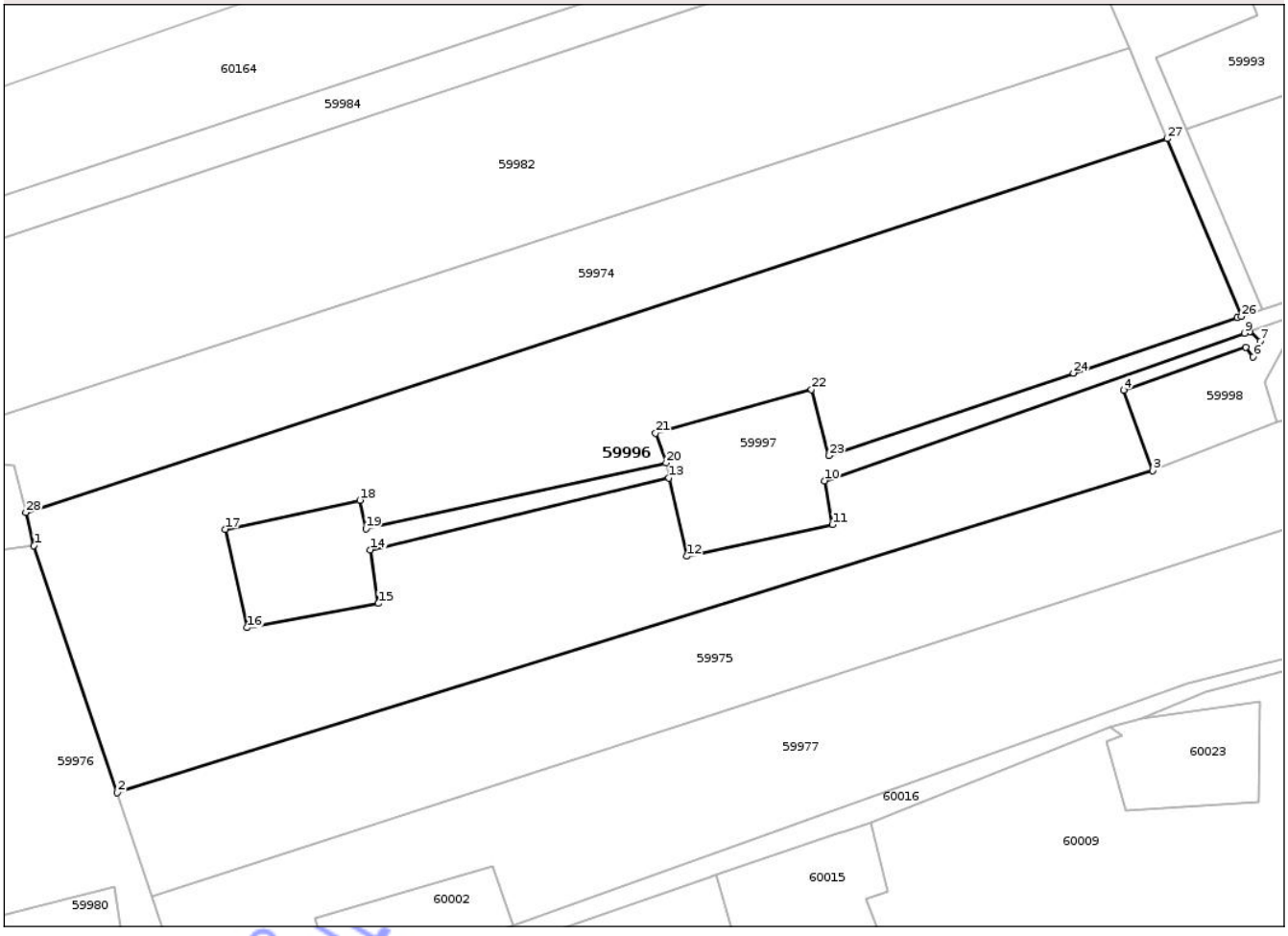

Date referitoare la teren

Crt	Categorie folosinţă	Intra vilan	Suprafaţa (mp)	Tarla	Parcelă	Nr. topo	Observaţii / Referinţe
1	arabil	NU	17.563	93	9	-	LOT2; Imobilul este despărțit de sondă. Diferența de suprafață se regăsește la ID 59994 și ID 60000. ID 59994 (P9 LOT1 - 4000mp) + ID 59996 (P9 LOT2 - 17563mp) + ID 60000 (P9 LOT3 - 1437mp) = 23000mp

Lungime Segmente

1) Valorile lungimilor segmentelor sunt obţinute din proiecţie în plan.

Punct început	X / Y	Punct sfârşit	X / Y	Lungime segment (** (m)
1	544.865,342 310.320,813	2	544.885,258 310.261,883	62.204
3	545.132,84 310.338,66	4	545.125,82 310.357,86	20.443

Punct început	X / Y	Punct sfârşit	X / Y	Lungime segment (** (m)
2	544.885,258 310.261,883	3	545.132,84 310.338,66	259.213
4	545.125,82 310.357,86	5	545.155,08 310.368,18	31.027

Document care conține date cu caracter personal, protejat de prevederile Regulamentului (UE) nr. 679/2016 și Legii 190/2018

Punct început	X / Y	Punct sfârşit	X / Y	Lungime segment (** (m)
5	545.155,08 310.368,18	6	545.156,762 310.365,815	2.902
7	545.158,48 310.369,58	8	545.156,039 310.371,956	3.406
9	545.154,754 310.371,492	10	545.054,319 310.336,256	106.437
11	545.056,239 310.325,798	12	545.021,368 310.318,24	35.681
13	545.017,127 310.336,919	14	544.945,798 310.319,805	73.353
15	544.947,666 310.306,978	16	544.916,322 310.301,188	31.874
17	544.911,114 310.324,699	18	544.943,299 310.331,639	32.925
19	544.944,753 310.324,778	20	545.016,453 310.340,568	73.418
21	545.013,965 310.347,606	22	545.051,232 310.358,085	38.712
23	545.055,402 310.342,296	24	545.113,835 310.361,987	61.662
25	545.153,014 310.375,19	26	545.153,978 310.375,515	1.017
27	545.136,234 310.417,918	28	544.863,451 310.328,677	287.01

Punct început	X / Y	Punct sfârşit	X / Y	Lungime segment (** (m)
6	545.156,762 310.365,815	7	545.158,48 310.369,58	4.138
8	545.156,039 310.371,956	9	545.154,754 310.371,492	1.366
10	545.054,319 310.336,256	11	545.056,239 310.325,798	10.633
12	545.021,368 310.318,24	13	545.017,127 310.336,919	19.154
14	544.945,798 310.319,805	15	544.947,666 310.306,978	12.962
16	544.916,322 310.301,188	17	544.911,114 310.324,699	24.081
18	544.943,299 310.331,639	19	544.944,753 310.324,778	7.013
20	545.016,453 310.340,568	21	545.013,965 310.347,606	7.465
22	545.051,232 310.358,085	23	545.055,402 310.342,296	16.33
24	545.113,835 310.361,987	25	545.153,014 310.375,19	41.344
26	545.153,978 310.375,515	27	545.136,234 310.417,918	45.966
28	544.863,451 310.328,677	1	544.865,342 310.320,813	8.088

**** Lungimile segmentelor sunt determinate în planul de proiecţie Stereo 70 şi sunt rotunjite la 1 milimetru.**
***** Distanţa dintre puncte este formată din segmente cumulate ce sunt mai mici decât valoarea 1 milimetru.**

Neutilizabil în circuitul civil

DATE DESPRE IMOBILUL NR. 59998

Oficiul de Cadastru şi Publicitate Imobiliară TELEORMAN
Biroul de Cadastru şi Publicitate Imobiliară Videle

A. Partea I. Descrierea imobilului

TEREN Extravilan

Adresa: Jud. Teleorman

Nr. Crt	Nr cadastral Nr. topografic	Suprafaţa* (mp)	Observaţii / Referinţe
A1	27613	716	Sector cadastral:15 Teren neimprejmuit; Sonda 3506 Videle Vest

B. Partea II. Proprietari şi acte

Inscrieri privitoare la dreptul de proprietate şi alte drepturi reale		Referinţe
38622 / 18/10/2023		
Act Administrativ nr. 8170, din 24/02/2003 emis de MINISTERUL INDUSTRIEI ŞI RESURSELOR (Certificat de atestare a dreptului de proprietate asupra terenurilor nr.; act administrativ nr Certificat de atestare fiscală nr. 1519 din 25.01.2022, emis de Primaria Videle);		
B1	Intabulare, drept de PROPRIETATE, dobandit prin Lege, cota actuala 1/1, cota initiala 1/1	A1
	1) **OMV PETROM SA**, CIF:1590082	

C. Partea III. SARCINI .

Inscrieri privind dezmembramintele dreptului de proprietate, drepturi reale de garanţie şi sarcini	Referinţe
NU SUNT	

Neutilizabil în circuitul civil

Anexa Nr. 1 La Partea I

Teren

Nr cadastral	Suprafaţa (mp)*	Observaţii / Referinţe
27613	716	Sonda 3506 Videle Vest

* Suprafaţa este determinată in planul de proiecţie Stereo 70.

DETALII LINIARE IMOBIL

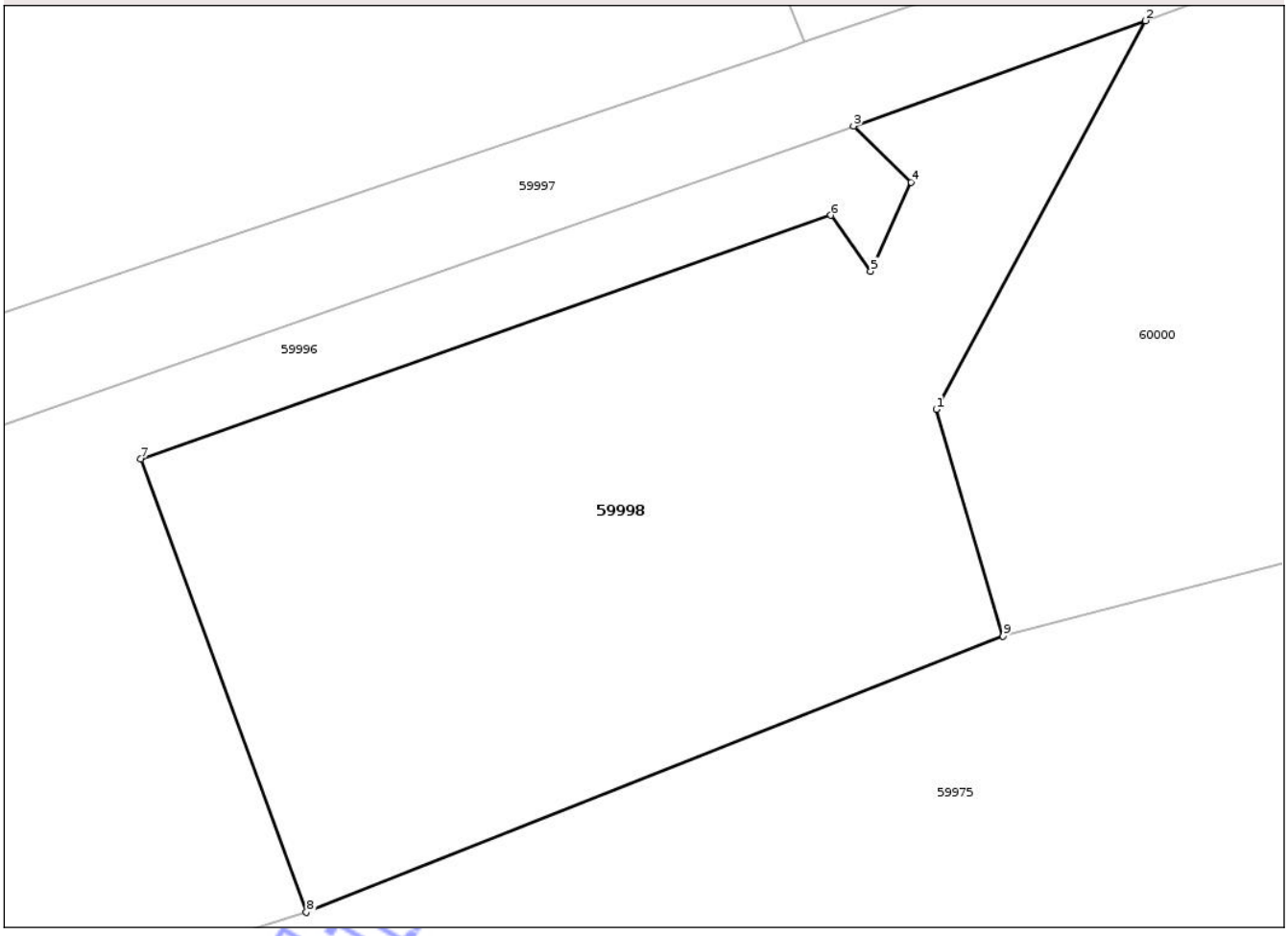

Date referitoare la teren

Crt	Categorie folosinţă	Intra vilan	Suprafaţa (mp)	Tarla	Parcelă	Nr. topo	Observaţii / Referinţe
1	curti constructii	NU	634	93	895	-	
2	drum	NU	82	93	895	-	

Lungime Segmente
1) Valorile lungimilor segmentelor sunt obţinute din proiecţie în plan.

Punct început	X / Y	Punct sfârşit	X / Y	Lungime segment (** (m)
1	545.159,55 310.359,96	2	545.168,409 310.376,417	18.69
2	545.168,409 310.376,417	3	545.156,039 310.371,956	13.15
3	545.156,039 310.371,956	4	545.158,48 310.369,58	3.406
4	545.158,48 310.369,58	5	545.156,762 310.365,815	4.138

Document care conţine date cu caracter personal, protejat de prevederile Regulamentului (UE) nr. 679/2016 şi Legii 190/2018

Punct început	X / Y	Punct sfârşit	X / Y	Lungime segment (** (m)
5	545.156,762 310.365,815	6	545.155,08 310.368,18	2.902
6	545.155,08 310.368,18	7	545.125,82 310.357,86	31.027
7	545.125,82 310.357,86	8	545.132,84 310.338,66	20.443
8	545.132,84 310.338,66	9	545.162,38 310.350,36	31.773
9	545.162,38 310.350,36	1	545.159,55 310.359,96	10.008

**** Lungimile segmentelor sunt determinate în planul de proiecţie Stereo 70 şi sunt rotunjite la 1 milimetru.**
***** Distanţa dintre puncte este formată din segmente cumulate ce sunt mai mici decât valoarea 1 milimetru.**

Neutilizabil in circuitul civil

DATE DESPRE IMOBILUL NR. 60004

Oficiul de Cadastru şi Publicitate Imobiliară TELEORMAN
Biroul de Cadastru şi Publicitate Imobiliară Videle

A. Partea I. Descrierea imobilului

TEREN Extravilan

Adresa: Jud. Teleorman

Nr. Crt	Nr cadastral Nr. topografic	Suprafaţa* (mp)	Observaţii / Referinţe
A1	21988	857	Sector cadastral:15 Teren neimprejmuit; Sonda 3581

B. Partea II. Proprietari şi acte

Inscrieri privitoare la dreptul de proprietate şi alte drepturi reale		Referinţe
6359 / 17/06/2013		
Act Administrativ nr. 8170, din 24/02/2003 emis de MINISTERUL INDUSTRIEI SI RESURSELOR (certificat de inregistrare, mentiunea 536643 din 13.11.2009 , emis de ORC - Tribunalul Bucuresti; Incheierea Judecatorului Delegat 89793 din 16-12-2009 emisa de TRIBUNALUL BUCURESTI; Hotararea A.G.A. PETROM S.A. din data de 20.10.2009; Hotararea A.G.A. PETROM S.A. din data de 26.04.2011 ; Rezolutia nr. 45202 din 23.05.2011 emis de ORC - Tribunalul Bucuresti ; certificat de inregistrare, mentiunea 201915 din 19.05.2011 , emis de ORC - Tribunalul Bucuresti ; certificat de inregistrare, mentiunea 299034 din 20.06.2005 si , emis de ORC - Tribunalul Bucuresti; Incheierea Judecatorului Delegat 29282 din 22-06-2005 emisa de TRIBUNALUL BUCURESTI; Hotararea A.G.A. din data de 24.05.2005; certificate de inregistrare – Mentiunea 328279 din 07.12.2004 si Incheierea Judecatorului Delegat 54079 din 09-12-2004 emisa de TRIBUNALUL BUCURESTI ; certificat de inregistrare seria B, nr. 2448561 emis de ORC -Tribunalul Bucuresti);		
B1	Intabulare, drept de PROPRIETATE, dobandit prin Lege, cota actuala 1/1, cota initiala 1/1	A1
	1) **OMV PETROM S.A.**, CIF:1590082	

C. Partea III. SARCINI .

Inscrieri privind dezmembramintele dreptului de proprietate, drepturi reale de garanţie şi sarcini	Referinţe
NU SUNT	

Neutilizabil în circuitul civil

Anexa Nr. 1 La Partea I

Teren

Nr cadastral	Suprafaţa (mp)*	Observaţii / Referinţe
21988	857	Sonda 3581

* Suprafaţa este determinată in planul de proiecţie Stereo 70.

DETALII LINIARE IMOBIL

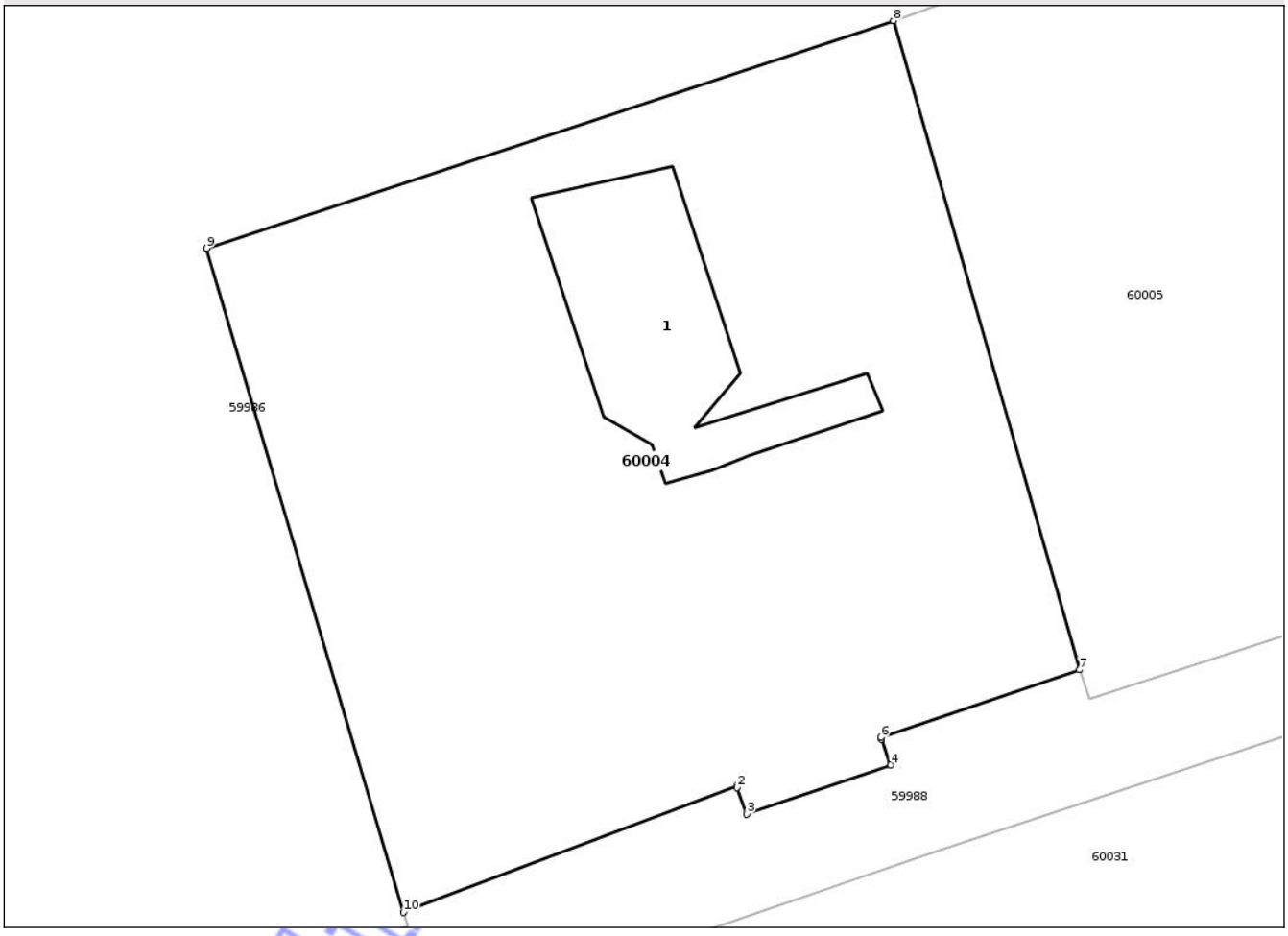

Date referitoare la teren

Crt	Categorie folosinţă	Intra vilan	Suprafaţa (mp)	Tarla	Parcelă	Nr. topo	Observaţii / Referinţe
1	curti constructii	NU	849	93	895	-	
2	drum	NU	8	93	895	-	

Date referitoare la construcţii

Crt	Număr	Destinaţie construcţie	Supraf. (mp)	Situaţie juridică	Observaţii / Referinţe
A1.1		constructii industriale si edilitare	79	Fara acte	Nr. niveluri:1; S. construita la sol:79 mp; Platforma tehnologica - P, edificata in anul 1988

Lungime Segmente

1) Valorile lungimilor segmentelor sunt obţinute din proiecţie în plan.

Punct început	X / Y	Punct sfârşit	X / Y	Lungime segment (**) (m)
1	545.575,548 310.553,875	2	545.575,562 310.553,81	0.066
2	545.575,562 310.553,81	3	545.575,957 310.552,702	1.176

Document care conţine date cu caracter personal, protejat de prevederile Regulamentului (UE) nr. 679/2016 şi Legii 190/2018

Punct început	X / Y	Punct sfârşit	X / Y	Lungime segment (** (m)
3	545.575,957 310.552,702	4	545.581,952 310.554,752	6.336
4	545.581,952 310.554,752	5	545.581,559 310.555,832	1.149
5	545.581,559 310.555,832	6	545.581,545 310.555,897	0.066
6	545.581,545 310.555,897	7	545.589,811 310.558,708	8.731
7	545.589,811 310.558,708	8	545.582,074 310.585,711	28.09
8	545.582,074 310.585,711	9	545.553,468 310.576,243	30.132
9	545.553,468 310.576,243	10	545.561,661 310.548,618	28.814
10	545.561,661 310.548,618	1	545.575,548 310.553,875	14.849

**** Lungimile segmentelor sunt determinate în planul de proiecţie Stereo 70 şi sunt rotunjite la 1 milimetru.**
***** Distanţa dintre puncte este formată din segmente cumulate ce sunt mai mici decât valoarea 1 milimetru.**

Neutilizabil in circuitul civil

DATE DESPRE IMOBILUL NR. 60005

Oficiul de Cadastru şi Publicitate Imobiliară TELEORMAN
Biroul de Cadastru şi Publicitate Imobiliară Videle

A. Partea I. Descrierea imobilului

TEREN Extravilan

Adresa: Jud. Teleorman

Nr. Crt	Nr cadastral Nr. topografic	Suprafaţa* (mp)	Observaţii / Referinţe
A1		845	Sector cadastral:15 Teren neimprejmuit; Sonda 3830

B. Partea II. Proprietari şi acte

Inscrieri privitoare la dreptul de proprietate şi alte drepturi reale		Referinţe
/		
Act Administrativ nr. 23306, din 04/12/2024 emis de PRIMĂRIA ORAȘULUI VIDELE;		
B1	Inscrierea posesiei, drept de PROPRIETATE, dobandit prin Lege, cota actuala 1/1, cota initiala 1/1	A1
	1) **NEIDENTIFICAT NEIDENTIFICAT**	
Act Normativ nr. 7, din 13/03/1996 emis de PARLAMENTUL ROMÂNIEI (art. 13);		
B2	Se noteaza mentiunea de proprietar neidentificat	A1

C. Partea III. SARCINI .

Inscrieri privind dezmembramintele dreptului de proprietate, drepturi reale de garanţie şi sarcini	Referinţe
NU SUNT	

Neutilizabil în circuitul civil

Anexa Nr. 1 La Partea I

Teren

Nr cadastral	Suprafaţa (mp)*	Observaţii / Referinţe
	845	Sonda 3830

* Suprafaţa este determinată in planul de proiecţie Stereo 70.

DETALII LINIARE IMOBIL

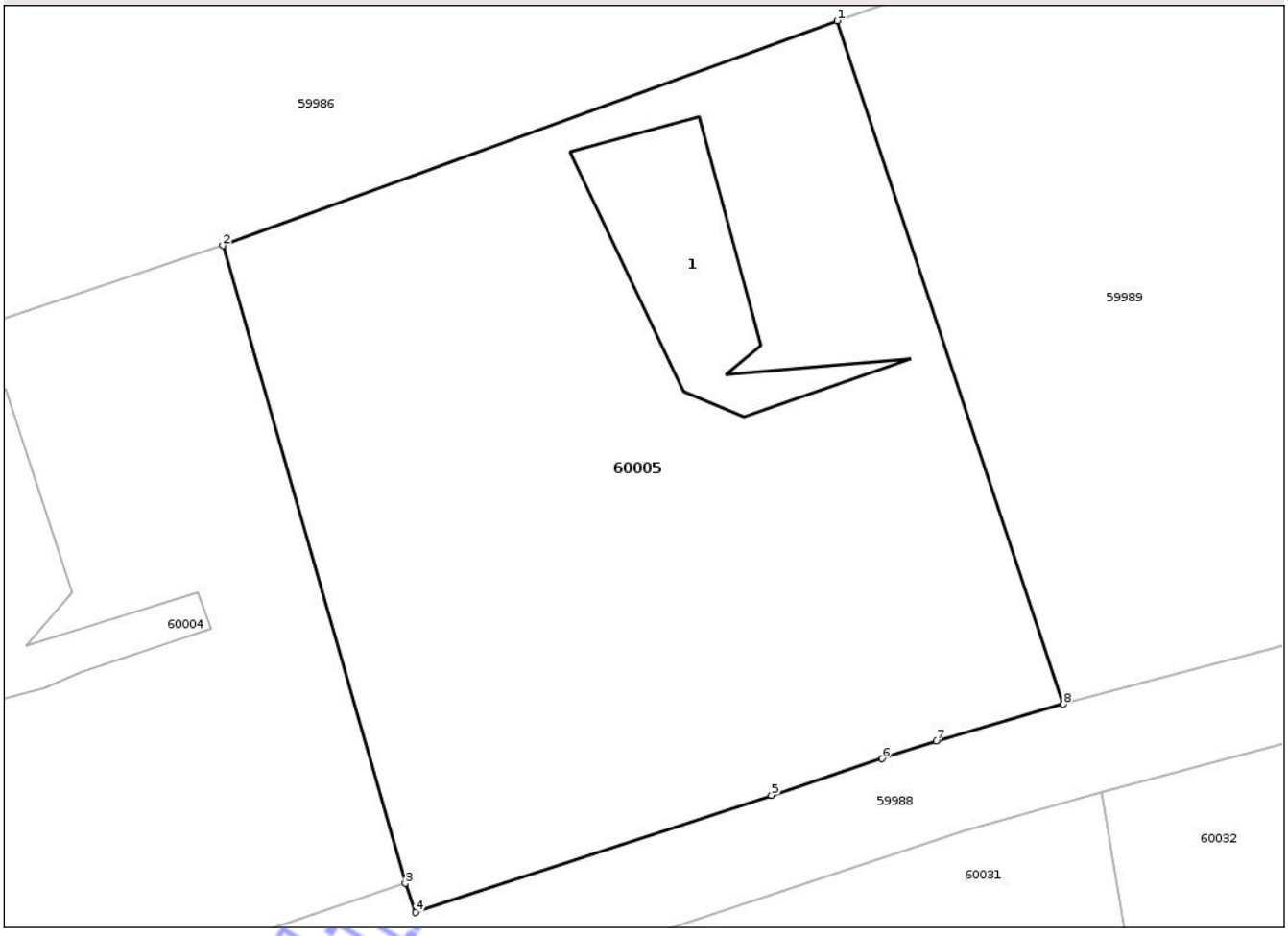

Date referitoare la teren

Crt	Categorie folosinţă	Intra vilan	Suprafaţa (mp)	Tarla	Parcelă	Nr. topo	Observaţii / Referinţe
1	curti constructii	NU	845	93	-	-	

Date referitoare la construcţii

Crt	Număr	Destinaţie construcţie	Supraf. (mp)	Situaţie juridică	Observaţii / Referinţe
A1.1		constructii industriale si edilitare	59	Fara acte	Nr. niveluri:1; S. construita la sol:59 mp; Platforma tehnologica - P

Lungime Segmente
1) Valorile lungimilor segmentelor sunt obţinute din proiecţie în plan.

Punct început	X / Y	Punct sfârşit	X / Y	Lungime segment (** (m)
1	545.608,116 310.595,225	2	545.582,074 310.585,711	27.725
2	545.582,074 310.585,711	3	545.589,811 310.558,708	28.09
3	545.589,811 310.558,708	4	545.590,243 310.557,484	1.298

Document care conţine date cu caracter personal, protejat de prevederile Regulamentului (UE) nr. 679/2016 şi Legii 190/2018

Punct început	X / Y	Punct sfârşit	X / Y	Lungime segment (** (m)
4	545.590,243 310.557,484	5	545.605,334 310.562,445	15.886
5	545.605,334 310.562,445	6	545.610,029 310.563,988	4.942
6	545.610,029 310.563,988	7	545.612,32 310.564,742	2.412
7	545.612,32 310.564,742	8	545.617,712 310.566,29	5.61
8	545.617,712 310.566,29	1	545.608,116 310.595,225	30.485

**** Lungimile segmentelor sunt determinate în planul de proiecţie Stereo 70 şi sunt rotunjite la 1 milimetru.**
***** Distanţa dintre puncte este formată din segmente cumulate ce sunt mai mici decât valoarea 1 milimetru.**

Neutilizabil in circuitul civil

DATE DESPRE IMOBILUL NR. 60006

Oficiul de Cadastru şi Publicitate Imobiliară TELEORMAN
Biroul de Cadastru şi Publicitate Imobiliară Videle

A. Partea I. Descrierea imobilului

TEREN Extravilan

Adresa: Jud. Teleorman

Nr. Crt	Nr cadastral Nr. topografic	Suprafaţa* (mp)	Observaţii / Referinţe
A1	27608	866	Sector cadastral:15 Teren neimprejmuit; Sonda 3580 Videle Vest

B. Partea II. Proprietari şi acte

Inscrieri privitoare la dreptul de proprietate şi alte drepturi reale		Referinţe
38669 / 18/10/2023		
Act Administrativ nr. 8170, din 24/02/2003 emis de MINISTERUL INDUSTRIEI ŞI RESURSELOR (Certificat de atestare a dreptului de proprietate asupra terenurilor nr.; act administrativ nr Certificat de atestare fiscală nr. 1519 din 25.01.2022, emis de Primaria Videle);		
B1	Intabulare, drept de PROPRIETATE, dobandit prin Lege, cota actuala 1/1, cota initiala 1/1	A1
	1) **OMV PETROM SA**, CIF:1590082	

C. Partea III. SARCINI .

Inscrieri privind dezmembramintele dreptului de proprietate, drepturi reale de garanţie şi sarcini	Referinţe
NU SUNT	

Neutilizabil în circuitul civil

Anexa Nr. 1 La Partea I

Teren

Nr cadastral	Suprafaţa (mp)*	Observaţii / Referinţe
27608	866	Sonda 3580 Videle Vest

* Suprafaţa este determinată in planul de proiecţie Stereo 70.

DETALII LINIARE IMOBIL

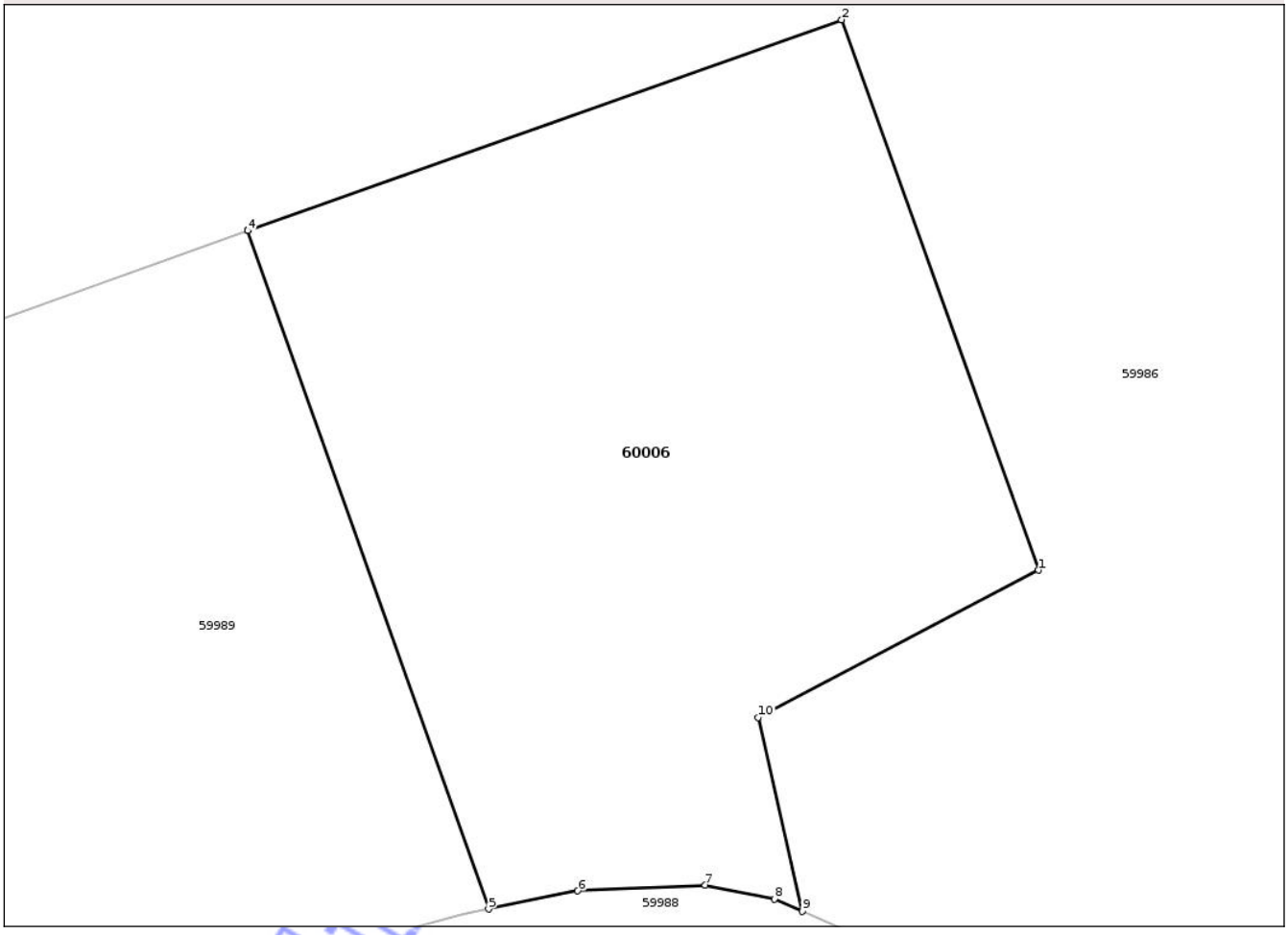

Date referitoare la teren

Crt	Categorie folosinţă	Intra vilan	Suprafaţa (mp)	Tarla	Parcelă	Nr. topo	Observaţii / Referinţe
1	curti constructii	NU	866	93	881/9	-	

Lungime Segmente
1) Valorile lungimilor segmentelor sunt obţinute din proiecţie în plan.

Punct început	X / Y	Punct sfârşit	X / Y	Lungime segment (** (m)
1	545.663,44 310.587,04	2	545.654,6 310.611,74	26.234
2	545.654,6 310.611,74	3	545.627,92 310.602,28	28.307
3	545.627,92 310.602,28	4	545.627,922 310.602,275	0.005
4	545.627,922 310.602,275	5	545.638,742 310.571,831	32.31
5	545.638,742 310.571,831	6	545.642,746 310.572,648	4.087

Document care conţine date cu caracter personal, protejat de prevederile Regulamentului (UE) nr. 679/2016 şi Legii 190/2018

Punct început	X / Y	Punct sfârşit	X / Y	Lungime segment (** (m)
6	545.642,746 310.572,648	7	545.648,473 310.572,902	5.733
7	545.648,473 310.572,902	8	545.651,577 310.572,289	3.164
8	545.651,577 310.572,289	9	545.652,833 310.571,728	1.376
9	545.652,833 310.571,728	10	545.650,859 310.580,436	8.929
10	545.650,859 310.580,436	1	545.663,44 310.587,04	14.209

**** Lungimile segmentelor sunt determinate în planul de proiecţie Stereo 70 şi sunt rotunjite la 1 milimetru.**
***** Distanţa dintre puncte este formată din segmente cumulate ce sunt mai mici decât valoarea 1 milimetru.**

Neutilizabil in circuitul civil

DATE DESPRE IMOBILUL NR. 60008

Oficiul de Cadastru şi Publicitate Imobiliară TELEORMAN
Biroul de Cadastru şi Publicitate Imobiliară Videle

A. Partea I. Descrierea imobilului

Nr. CF vechi:940
Nr. cadastral vechi:1180

TEREN Extravilan

Adresa: Jud. Teleorman

Nr. Crt	Nr cadastral Nr. topografic	Suprafaţa* (mp)	Observaţii / Referinţe
A1	22833	1.409	Sector cadastral:15 Teren neimprejmuit; Sonda 3416 Videle Vest

B. Partea II. Proprietari şi acte

Inscrieri privitoare la dreptul de proprietate şi alte drepturi reale		Referinţe
468 / 30/08/2004		
Act Administrativ nr. 8170, din 24/02/2003 emis de MINISTERUL INDUSTRIEI SI RESURSELOR;		
B1	Intabulare, drept de PROPRIETATE, dobandit prin Lege, cota actuala 1/1, cota initiala 1/1	A1
	1) **OMV PETROM SA**, CIF:1590082	
	OBSERVATII: (provenita din conversia CF 940)	

C. Partea III. SARCINI .

Inscrieri privind dezmembramintele dreptului de proprietate, drepturi reale de garanţie şi sarcini	Referinţe
NU SUNT	

Neutilizabil în circuitul civil

Anexa Nr. 1 La Partea I

Teren

Nr cadastral	Suprafaţa (mp)*	Observaţii / Referinţe
22833	1.409	Sonda 3416 Videle Vest

* Suprafaţa este determinată in planul de proiecţie Stereo 70.

DETALII LINIARE IMOBIL

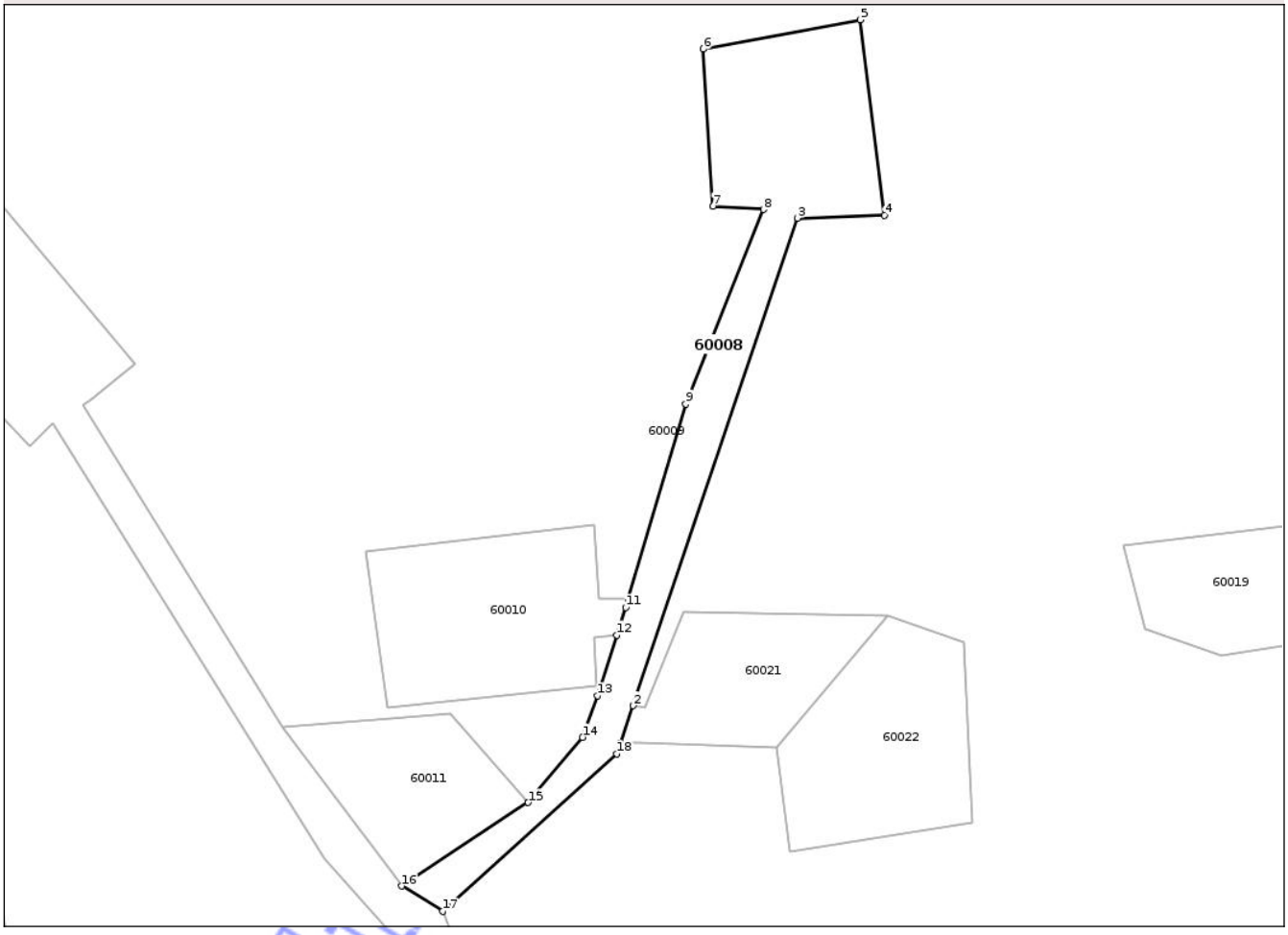

Date referitoare la teren

Crt	Categorie folosinţă	Intra vilan	Suprafaţa (mp)	Tarla	Parcelă	Nr. topo	Observaţii / Referinţe
1	curti constructii	NU	695	93	-	-	
2	drum	NU	714	93	-	-	

Lungime Segmente
1) Valorile lungimilor segmentelor sunt obţinute din proiecţie în plan.

Punct început	X / Y	Punct sfârşit	X / Y	Lungime segment (** (m)
1	545.140,794 310.062,483	2	545.142,714 310.068,167	6.0
2	545.142,714 310.068,167	3	545.167,945 310.142,864	78.843
3	545.167,945 310.142,864	4	545.181,263 310.143,297	13.325
4	545.181,263 310.143,297	5	545.177,6 310.173,249	30.175

Document care conţine date cu caracter personal, protejat de prevederile Regulamentului (UE) nr. 679/2016 şi Legii 190/2018

Punct început	X / Y	Punct sfârşit	X / Y	Lungime segment (** (m)
5	545.177,6 310.173,249	6	545.153,512 310.168,763	24.502
6	545.153,512 310.168,763	7	545.155,007 310.144,69	24.119
7	545.155,007 310.144,69	8	545.162,716 310.144,183	7.726
8	545.162,716 310.144,183	9	545.150,792 310.114,383	32.097
9	545.150,792 310.114,383	10	545.141,97 310.084,469	31.188
10	545.141,97 310.084,469	11	545.141,596 310.083,199	1.324
11	545.141,596 310.083,199	12	545.140,253 310.078,978	4.43
12	545.140,253 310.078,978	13	545.137,292 310.069,676	9.762
13	545.137,292 310.069,676	14	545.134,992 310.063,331	6.749
14	545.134,992 310.063,331	15	545.126,649 310.053,345	13.013
15	545.126,649 310.053,345	16	545.107,271 310.040,54	23.227
16	545.107,271 310.040,54	17	545.113,505 310.036,662	7.342
17	545.113,505 310.036,662	18	545.140,22 310.060,783	35.993
18	545.140,22 310.060,783	1	545.140,794 310.062,483	1.794

**** Lungimile segmentelor sunt determinate în planul de proiecţie Stereo 70 şi sunt rotunjite la 1 milimetru.**
***** Distanţa dintre puncte este formată din segmente cumulate ce sunt mai mici decât valoarea 1 milimetru.**

Neutilizabil în circuitul civil

DATE DESPRE IMOBILUL NR. 60009

Oficiul de Cadastru şi Publicitate Imobiliară TELEORMAN
Biroul de Cadastru şi Publicitate Imobiliară Videle

A. Partea I. Descrierea imobilului

TEREN Extravilan

Adresa: Jud. Teleorman

Nr. Crt	Nr cadastral Nr. topografic	Suprafaţa* (mp)	Observaţii / Referinţe
A1		Din acte: 258.000 Masurata: 108.937	Sector cadastral:15 Teren neimprejmuit;

B. Partea II. Proprietari şi acte

Inscrieri privitoare la dreptul de proprietate şi alte drepturi reale		Referinţe
/		
Act Administrativ nr. 9003166, din 15/05/2007 emis de CJSDPAT TELEORMAN;		
B1	Intabulare, drept de PROPRIETATE, Legea 18/1991, dobandit prin Reconstituire, cota actuala 1/1, cota initiala 1/1	A1
	1) **CONSILIUL LOCAL VIDELE**, CIF:9999999999999	

C. Partea III. SARCINI .

Inscrieri privind dezmembramintele dreptului de proprietate, drepturi reale de garanţie şi sarcini	Referinţe
NU SUNT	

Neutilizabil în circuitul civil

Anexa Nr. 1 La Partea I

Teren

Nr cadastral	Suprafaţa (mp)*	Observaţii / Referinţe
	Din acte: 258.000 Masurata: 108.937	

* Suprafaţa este determinată in planul de proiecţie Stereo 70.

DETALII LINIARE IMOBIL

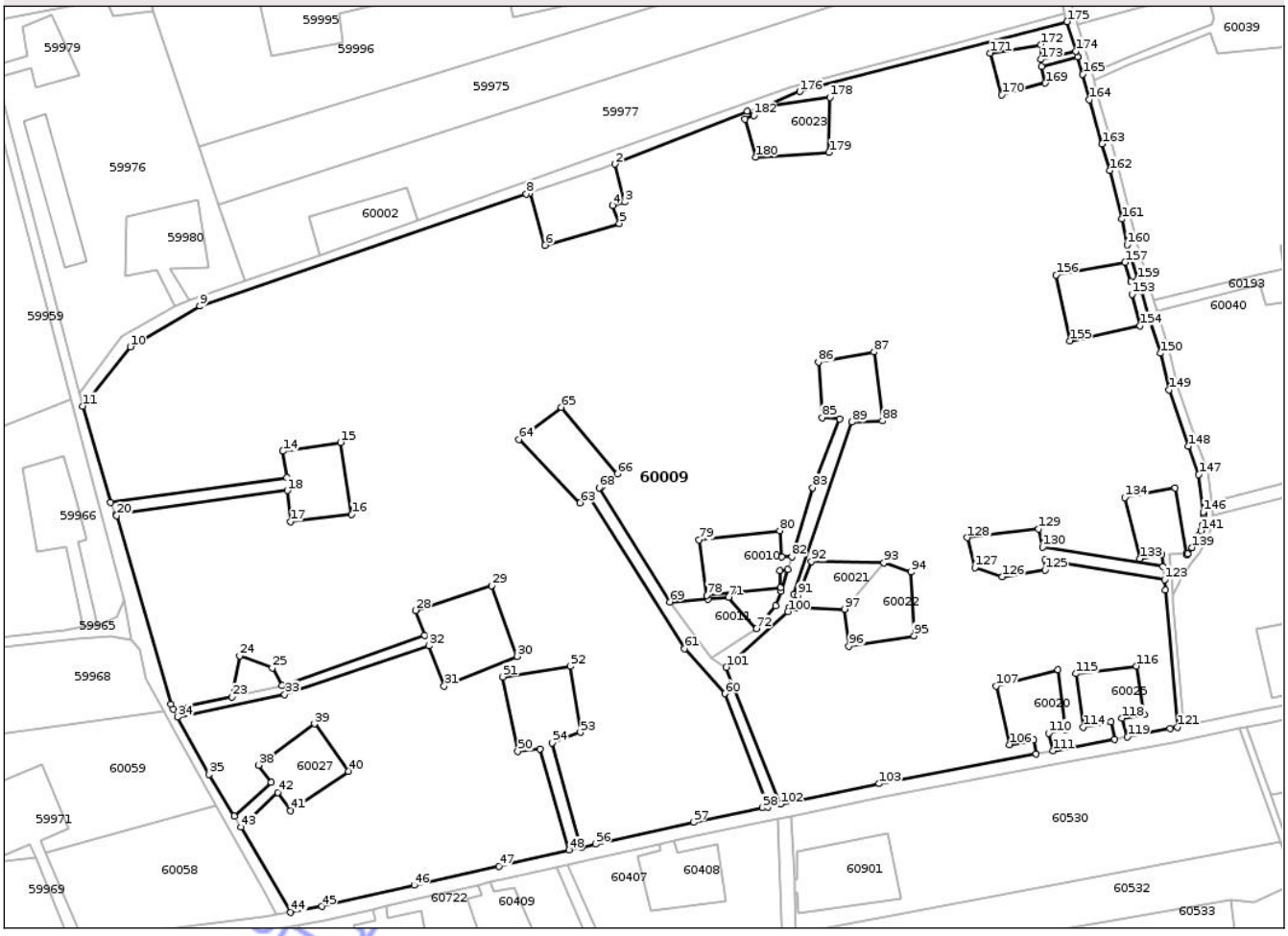

Date referitoare la teren

Crt	Categorie folosinţă	Intra vilan	Suprafaţa (mp)	Tarla	Parcelă	Nr. topo	Observaţii / Referinţe
1	arabil	NU	108.937	93	875/1	-	LOT1; Imobilul este despărțit de sondă. Diferența de suprafață se regăsește la ID 60040. ID 60009 (P875/1 LOT1 - 108937mp) + ID 60040 (P875/1 LOT2 - 149063mp) = 258000mp

Lungime Segmente

1) Valorile lungimilor segmentelor sunt obţinute din proiecţie în plan.

Punct început	X / Y	Punct sfârşit	X / Y	Lungime segment
1	545.122,655 310.277,426	2	545.065,381 310.254,599	61.655
4	545.064,24 310.236,56	5	545.067,221 310.228,87	8.248

Punct început	X / Y	Punct sfârşit	X / Y	Lungime segment
2	545.065,381 310.254,599	3	545.069,42 310.238,09	16.996
5	545.067,221 310.228,87	6	545.035,078 310.219,36	33.52

Punct început	X / Y	Punct sfârşit	X / Y	Lungime segment
3	545.069,42 310.238,09	4	545.064,24 310.236,56	5.401
6	545.035,078 310.219,36	7	545.028,458 310.242,124	23.707

Document care conţine date cu caracter personal, protejat de prevederile Regulamentului (UE) nr. 679/2016 şi Legii 190/2018

Punct început	X / Y	Punct sfârşit	X / Y	Lungime segment
7	545.028,458 310.242,124	8	545.026,942 310.241,604	1.603
10	544.855,404 310.175,465	11	544.834,837 310.149,764	32.917
13	544.923,079 310.118,836	14	544.921,493 310.130,224	11.498
16	544.951,23 310.102,818	17	544.924,706 310.099,694	26.707
19	544.849,097 310.102,946	20	544.849,425 310.102,251	0.769
22	544.874,007 310.018,419	23	544.899,392 310.023,702	25.929
25	544.916,874 310.036,362	26	544.921,105 310.028,608	8.833
28	544.979,022 310.061,27	29	545.011,95 310.072,051	34.648
31	544.991,343 310.028,413	32	544.984,743 310.045,986	18.772
34	544.875,759 310.015,043	35	544.889,461 309.990,205	28.367
37	544.916,396 309.986,858	38	544.911,024 309.994,28	9.162
40	544.949,772 309.991,671	41	544.924,887 309.974,582	30.188
43	544.903,362 309.967,396	44	544.924,855 309.930,507	42.694
46	544.978,301 309.942,209	47	545.015,06 309.950,536	37.69
49	545.032,942 310.001,344	50	545.023,192 310.000,144	9.824
52	545.046,012 310.037,083	53	545.050,342 310.008,504	28.905
55	545.050,601 309.958,674	56	545.056,833 309.960,101	6.393
58	545.129,218 309.975,72	59	545.131,452 309.976,185	2.282
61	545.095,495 310.044,692	62	545.053,812 310.111,454	78.706
64	545.023,793 310.135,327	65	545.042,093 310.149,247	22.993
67	545.059,483 310.114,947	68	545.058,425 310.114,312	1.234
70	545.105,579 310.066,235	71	545.114,619 310.066,955	9.069
73	545.134,992 310.063,331	74	545.137,292 310.069,676	6.749
76	545.136,839 310.078,598	77	545.137,078 310.071,123	7.479
79	545.101,679 310.091,831	80	545.136,751 310.095,778	35.293
82	545.141,97 310.084,469	83	545.150,792 310.114,383	31.188
85	545.155,007 310.144,69	86	545.153,512 310.168,763	24.119
88	545.181,263 310.143,297	89	545.167,945 310.142,864	13.325
91	545.144,495 310.067,815	92	545.150,449 310.082,514	15.859
94	545.193,545 310.077,925	95	545.194,835 310.050,325	27.63
97	545.164,665 310.061,825	98	545.143,591 310.062,406	21.082
100	545.140,22 310.060,783	101	545.113,505 310.036,662	35.993
103	545.179,731 309.986,238	104	545.247,674 309.999,049	69.14

Punct început	X / Y	Punct sfârşit	X / Y	Lungime segment
8	545.026,942 310.241,604	9	544.885,458 310.193,053	149.582
11	544.834,837 310.149,764	12	544.846,752 310.108,171	43.266
14	544.921,493 310.130,224	15	544.946,476 310.134,03	25.271
17	544.924,706 310.099,694	18	544.923,422 310.113,213	13.58
20	544.849,425 310.102,251	21	544.872,833 310.020,744	84.802
23	544.899,392 310.023,702	24	544.902,71 310.041,594	18.197
26	544.921,105 310.028,608	27	544.982,941 310.050,488	65.593
29	545.011,95 310.072,051	30	545.022,858 310.041,407	32.528
32	544.984,743 310.045,986	33	544.922,241 310.024,895	65.965
35	544.889,461 309.990,205	36	544.900,346 309.972,307	20.948
38	544.911,024 309.994,28	39	544.935,117 310.012,148	29.996
41	544.924,887 309.974,582	42	544.919,239 309.982,384	9.632
44	544.924,855 309.930,507	45	544.938,302 309.933,103	13.695
47	545.015,06 309.950,536	48	545.045,442 309.957,493	31.168
50	545.023,192 310.000,144	51	545.016,742 310.032,524	33.016
53	545.050,342 310.008,504	54	545.038,155 310.003,902	13.027
56	545.056,833 309.960,101	57	545.099,242 309.969,514	43.441
59	545.131,452 309.976,185	60	545.112,905 310.025,242	52.446
62	545.053,812 310.111,454	63	545.050,263 310.107,857	5.053
65	545.042,093 310.149,247	66	545.066,303 310.120,447	37.624
68	545.058,425 310.114,312	69	545.089,035 310.064,932	58.098
71	545.114,619 310.066,955	72	545.126,649 310.053,345	18.165
74	545.137,292 310.069,676	75	545.140,253 310.078,978	9.762
77	545.137,078 310.071,123	78	545.105,053 310.067,839	32.193
80	545.136,751 310.095,778	81	545.137,496 310.084,542	11.261
83	545.150,792 310.114,383	84	545.162,716 310.144,183	32.097
86	545.153,512 310.168,763	87	545.177,6 310.173,249	24.502
89	545.167,945 310.142,864	90	545.142,714 310.068,167	78.843
92	545.150,449 310.082,514	93	545.181,785 310.081,925	31.342
95	545.194,835 310.050,325	96	545.166,715 310.045,725	28.494
98	545.143,591 310.062,406	99	545.140,794 310.062,483	2.798
101	545.113,505 310.036,662	102	545.137,135 309.977,368	63.829
104	545.247,674 309.999,049	105	545.246,618 310.005,166	6.207

Punct început	X / Y	Punct sfârşit	X / Y	Lungime segment
9	544.885,458 310.193,053	10	544.855,404 310.175,465	34.822
12	544.846,752 310.108,171	13	544.923,079 310.118,836	77.068
15	544.946,476 310.134,03	16	544.951,23 310.102,818	31.572
18	544.923,422 310.113,213	19	544.849,097 310.102,946	75.031
21	544.872,833 310.020,744	22	544.874,007 310.018,419	2.605
24	544.902,71 310.041,594	25	544.916,874 310.036,362	15.099
27	544.982,941 310.050,488	28	544.979,022 310.061,27	11.472
30	545.022,858 310.041,407	31	544.991,343 310.028,413	34.089
33	544.922,241 310.024,895	34	544.875,759 310.015,043	47.515
36	544.900,346 309.972,307	37	544.916,396 309.986,858	21.664
39	544.935,117 310.012,148	40	544.949,772 309.991,671	25.181
42	544.919,239 309.982,384	43	544.903,362 309.967,396	21.834
45	544.938,302 309.933,103	46	544.978,301 309.942,209	41.022
48	545.045,442 309.957,493	49	545.032,942 310.001,344	45.598
51	545.016,742 310.032,524	52	545.046,012 310.037,083	29.623
54	545.038,155 310.003,902	55	545.050,601 309.958,674	46.909
57	545.099,242 309.969,514	58	545.129,218 309.975,72	30.612
60	545.112,905 310.025,242	61	545.095,495 310.044,692	26.104
63	545.050,263 310.107,857	64	545.023,793 310.135,327	38.148
66	545.066,303 310.120,447	67	545.059,483 310.114,947	8.761
69	545.089,035 310.064,932	70	545.105,579 310.066,235	16.595
72	545.126,649 310.053,345	73	545.134,992 310.063,331	13.013
75	545.140,253 310.078,978	76	545.136,839 310.078,598	3.435
78	545.105,053 310.067,839	79	545.101,679 310.091,831	24.228
81	545.137,496 310.084,542	82	545.141,97 310.084,469	4.475
84	545.162,716 310.144,183	85	545.155,007 310.144,69	7.726
87	545.177,6 310.173,249	88	545.181,263 310.143,297	30.175
90	545.142,714 310.068,167	91	545.144,495 310.067,815	1.815
93	545.181,785 310.081,925	94	545.193,545 310.077,925	12.422
96	545.166,715 310.045,725	97	545.164,665 310.061,825	16.23
99	545.140,794 310.062,483	100	545.140,22 310.060,783	1.794
102	545.137,135 309.977,368	103	545.179,731 309.986,238	43.51
105	545.246,618 310.005,166	106	545.236,255 310.003,19	10.55

Verificat în SIEL

Punct început	X / Y	Punct sfârşit	X / Y	Lungime segment
106	545.236,255 310.003,19	107	545.230,399 310.028,585	26.061
107	545.230,399 310.028,585	108	545.257,246 310.035,453	27.712
108	545.257,246 310.035,453	109	545.260,446 310.009,637	26.014
109	545.260,446 310.009,637	110	545.253,124 310.008,178	7.466
110	545.253,124 310.008,178	111	545.254,951 310.000,421	7.969
111	545.254,951 310.000,421	112	545.281,842 310.005,505	27.367
112	545.281,842 310.005,505	113	545.280,092 310.013,013	7.709
113	545.280,092 310.013,013	114	545.268,217 310.010,644	12.109
114	545.268,217 310.010,644	115	545.265,044 310.033,87	23.442
115	545.265,044 310.033,87	116	545.291,257 310.037,19	26.422
116	545.291,257 310.037,19	117	545.294,678 310.016,276	21.192
117	545.294,678 310.016,276	118	545.284,849 310.014,549	9.98
118	545.284,849 310.014,549	119	545.287,265 310.006,53	8.375
119	545.287,265 310.006,53	120	545.305,693 310.010,014	18.754
120	545.305,693 310.010,014	121	545.308,924 310.010,679	3.299
121	545.308,924 310.010,679	122	545.303,739 310.070,149	59.696
122	545.303,739 310.070,149	123	545.303,345 310.074,666	4.534
123	545.303,345 310.074,666	124	545.251,524 310.083,135	52.508
124	545.251,524 310.083,135	125	545.251,557 310.078,688	4.447
125	545.251,557 310.078,688	126	545.232,968 310.075,851	18.804
126	545.232,968 310.075,851	127	545.221,209 310.079,851	12.421
127	545.221,209 310.079,851	128	545.217,968 310.092,78	13.329
128	545.217,968 310.092,78	129	545.248,822 310.096,482	31.075
129	545.248,822 310.096,482	130	545.250,597 310.088,688	7.994
130	545.250,597 310.088,688	131	545.302,701 310.080,329	52.77
131	545.302,701 310.080,329	132	545.302,06 310.085,56	5.27
132	545.302,06 310.085,56	133	545.292,64 310.083,68	9.606
133	545.292,64 310.083,68	134	545.286,19 310.110,18	27.274
134	545.286,19 310.110,18	135	545.307,93 310.114,21	22.11
135	545.307,93 310.114,21	136	545.312,97 310.085,97	28.686
136	545.312,97 310.085,97	137	545.313,072 310.085,401	0.578
137	545.313,072 310.085,401	138	545.313,335 310.085,747	0.435
138	545.313,335 310.085,747	139	545.315,213 310.088,504	3.336
139	545.315,213 310.088,504	140	545.318,105 310.093,595	5.855
140	545.318,105 310.093,595	141	545.319,039 310.095,863	2.453
141	545.319,039 310.095,863	142	545.319,795 310.098,183	2.44
142	545.319,795 310.098,183	143	545.320,086 310.100,489	2.324
143	545.320,086 310.100,489	144	545.320,127 310.102,248	1.759
144	545.320,127 310.102,248	145	545.320,115 310.103,158	0.91
145	545.320,115 310.103,158	146	545.320,102 310.103,981	0.823
146	545.320,102 310.103,981	147	545.318,143 310.120,102	16.24
147	545.318,143 310.120,102	148	545.313,624 310.132,373	13.077
148	545.313,624 310.132,373	149	545.305,279 310.156,761	25.776
149	545.305,279 310.156,761	150	545.301,504 310.172,652	16.333
150	545.301,504 310.172,652	151	545.296,655 310.188,389	16.467
151	545.296,655 310.188,389	152	545.293,241 310.199,739	11.852
152	545.293,241 310.199,739	153	545.289,31 310.198,201	4.221
153	545.289,31 310.198,201	154	545.292,707 310.184,561	14.057
154	545.292,707 310.184,561	155	545.262,344 310.178,057	31.052
155	545.262,344 310.178,057	156	545.256,433 310.206,573	29.122
156	545.256,433 310.206,573	157	545.286,31 310.211,967	30.36
157	545.286,31 310.211,967	158	545.288,782 310.203,662	8.665
158	545.288,782 310.203,662	159	545.291,787 310.204,572	3.14
159	545.291,787 310.204,572	160	545.287,241 310.219,686	15.783
160	545.287,241 310.219,686	161	545.284,989 310.230,706	11.248
161	545.284,989 310.230,706	162	545.279,679 310.251,725	21.679
162	545.279,679 310.251,725	163	545.276,265 310.263,296	12.064
163	545.276,265 310.263,296	164	545.270,796 310.282,36	19.833
164	545.270,796 310.282,36	165	545.267,906 310.293,512	11.52
165	545.267,906 310.293,512	166	545.265,693 310.300,954	7.764
166	545.265,693 310.300,954	167	545.265,67 310.301,03	0.079
167	545.265,67 310.301,03	168	545.250,196 310.296,797	16.043
168	545.250,196 310.296,797	169	545.251,754 310.289,666	7.299
169	545.251,754 310.289,666	170	545.232,855 310.284,613	19.563
170	545.232,855 310.284,613	171	545.227,772 310.302,689	18.777
171	545.227,772 310.302,689	172	545.249,781 310.306,309	22.305
172	545.249,781 310.306,309	173	545.249,765 310.299,852	6.457
173	545.249,765 310.299,852	174	545.264,943 310.303,473	15.604
174	545.264,943 310.303,473	175	545.261,149 310.316,231	13.31
175	545.261,149 310.316,231	176	545.145,358 310.286,008	119.67
176	545.145,358 310.286,008	177	545.130,229 310.279,456	16.487
177	545.130,229 310.279,456	178	545.158,38 310.283,49	28.439
178	545.158,38 310.283,49	179	545.158,07 310.259,66	23.832
179	545.158,07 310.259,66	180	545.126,37 310.257,58	31.768
180	545.126,37 310.257,58	181	545.121,65 310.273,99	17.075
181	545.121,65 310.273,99	182	545.125,41 310.275,56	4.075
182	545.125,41 310.275,56	1	545.122,655 310.277,426	3.327

**** Lungimile segmentelor sunt determinate în planul de proiecţie Stereo 70 şi sunt rotunjite la 1 milimetru.**
***** Distanţa dintre puncte este formată din segmente cumulate ce sunt mai mici decât valoarea 1 milimetru.**

Vederea/descărcarea imaginii este permisă

DATE DESPRE IMOBILUL NR. 60011

Oficiul de Cadastru şi Publicitate Imobiliară TELEORMAN
Biroul de Cadastru şi Publicitate Imobiliară Videle

A. Partea I. Descrierea imobilului

TEREN Extravilan

Adresa: Jud. Teleorman

Nr. Crt	Nr cadastral Nr. topografic	Suprafaţa* (mp)	Observaţii / Referinţe
A1	27573	539	Sector cadastral:15 Teren neimprejmuit; Sonda 766 Videle Vest

B. Partea II. Proprietari şi acte

Inscrieri privitoare la dreptul de proprietate şi alte drepturi reale		Referinţe
38528 / 17/10/2023		
Act Administrativ nr. 8170, din 24/02/2003 emis de MINISTERUL INDUSTRIEI SI RESURSELOR (Certificat de atestare a dreptului de proprietate asupra terenurilor nr.; act administrativ nr Certificat de atestare fiscală nr. 1519 din 25.01.2022, emis de Primaria Videle);		
B1	Intabulare, drept de PROPRIETATE, dobandit prin Lege, cota actuala 1/1, cota initiala 1/1	A1
	1) **OMV PETROM SA**, CIF:1590082	

C. Partea III. SARCINI .

Inscrieri privind dezmembramintele dreptului de proprietate, drepturi reale de garanţie şi sarcini	Referinţe
NU SUNT	

Neutilizabil în circuitul civil

Anexa Nr. 1 La Partea I

Teren

Nr cadastral	Suprafaţa (mp)*	Observaţii / Referinţe
27573	539	Sonda 766 Videle Vest

* Suprafaţa este determinată in planul de proiecţie Stereo 70.

DETALII LINIARE IMOBIL

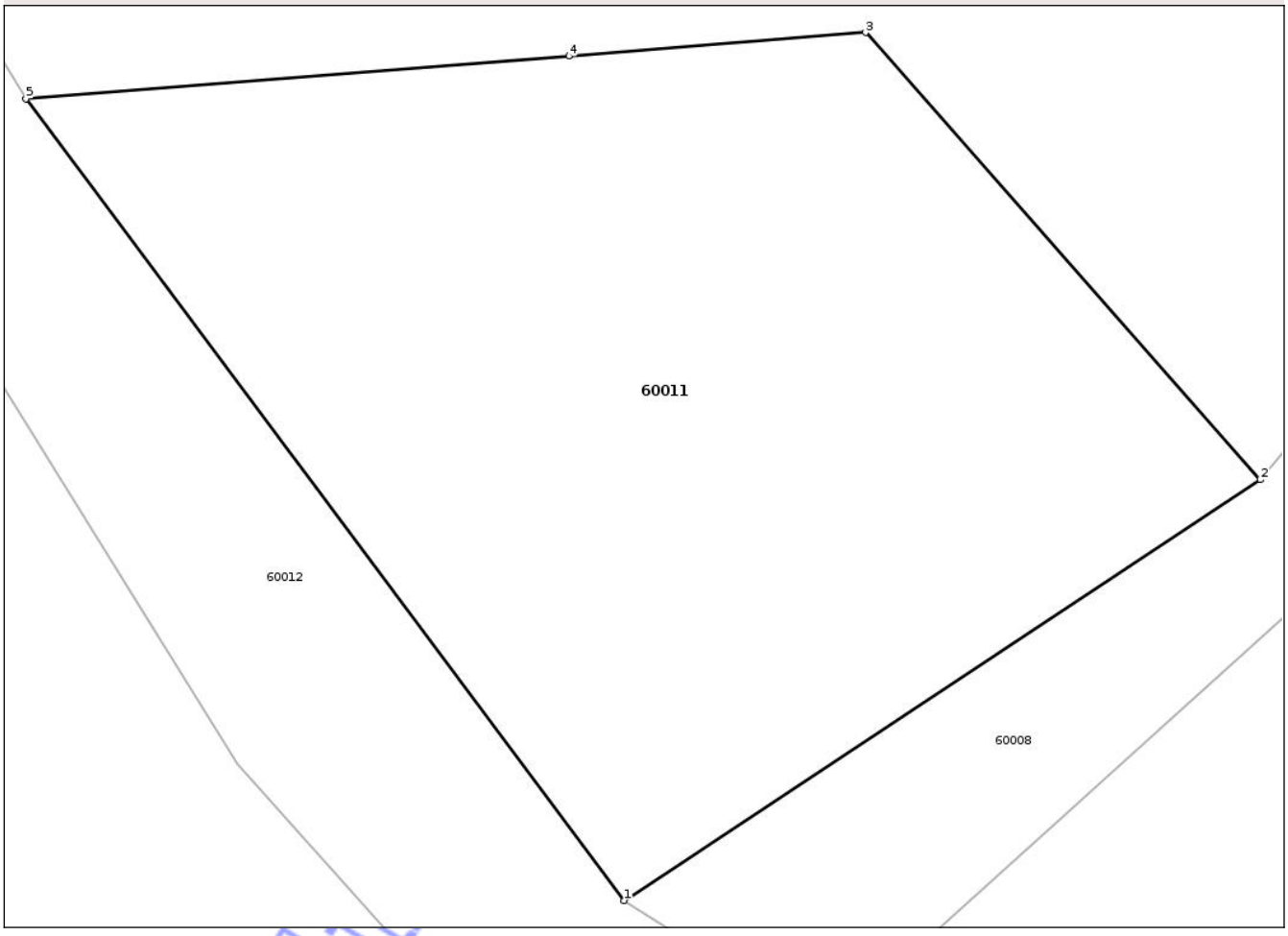

Date referitoare la teren

Crt	Categorie folosinţă	Intra vilan	Suprafaţa (mp)	Tarla	Parcelă	Nr. topo	Observaţii / Referinţe
1	curti constructii	NU	539	93	895	-	

Lungime Segmente

1) Valorile lungimilor segmentelor sunt obţinute din proiecţie în plan.

Punct început	X / Y	Punct sfârşit	X / Y	Lungime segment (** (m)
1	545.107,271 310.040,539	2	545.126,649 310.053,345	23.227
2	545.126,649 310.053,345	3	545.114,619 310.066,955	18.165
3	545.114,619 310.066,955	4	545.105,579 310.066,235	9.069
4	545.105,579 310.066,235	5	545.089,035 310.064,932	16.595
5	545.089,035 310.064,932	1	545.107,271 310.040,539	30.456

Document care conţine date cu caracter personal, protejat de prevederile Regulamentului (UE) nr. 679/2016 şi Legii 190/2018

**** Lungimile segmentelor sunt determinate în planul de proiecţie Stereo 70 şi sunt rotunjite la 1 milimetru.**
***** Distanţa dintre puncte este formată din segmente cumulate ce sunt mai mici decât valoarea 1 milimetru.**

Neutilizabil in circuitul civil

DATE DESPRE IMOBILUL NR. 60014

Oficiul de Cadastru şi Publicitate Imobiliară TELEORMAN
Biroul de Cadastru şi Publicitate Imobiliară Videle

A. Partea I. Descrierea imobilului

Nr. CF vechi:940
Nr. cadastral vechi:983

TEREN Extravilan

Adresa: Jud. Teleorman

Nr. Crt	Nr cadastral Nr. topografic	Suprafaţa* (mp)	Observaţii / Referinţe
A1	22267	230	Sector cadastral:15 Teren neimprejmuit; Sonda 892 Videle Vest

B. Partea II. Proprietari şi acte

Inscrieri privitoare la dreptul de proprietate şi alte drepturi reale		Referinţe
468 / 30/08/2004		
Act Administrativ nr. 8170, din 24/02/2003 emis de MINISTERUL INDUSTRIEI SI RESURSELOR;		
B1	Intabulare, drept de PROPRIETATE, dobandit prin Lege, cota actuala 1/1, cota initiala 1/1	A1
	1) **OMV PETROM SA**, CIF:1590082	
	OBSERVATII: (provenita din conversia CF 940)	
4429 / 11/05/2016		
Hotarare Judecatoreasca nr. Incheiere nr 54079, din 09/12/2004 emis de ORC DE PE LANGA TRIBUNALUL BUCURESTI (Act aditional nr 74/07.12.2004 la Actul constitutiv al societatii comerciale SOCIETATEA NATIONALA A PETROLUILUI PETROM SA BUCURESTI, Certificat de inregistrare mentiuni nr 328279/07.12.2004 emis de ORC de pe langa Tribunalul Bucuresti);		
B3	Se respinge cererea privind schimbarea denumirii proprietarului tabular din SC PETROM SA in OMV PETROM SA, deoarece nu s-a achitat tariful corespunzator, solicitat prin Referatul de completare din data de 11.05.2016	A1
1743 / 28/02/2017		
Act Administrativ nr. documentatie cadastrala, din 28/02/2017 emis de PFA GEORGE DUMITRU;		
B5	Se respinge prezenta cerere, prin care se solicita repozitionarea imobilului inscris in prezenta carte funciara deoarece Documentaţia cadastrală a fost respinsă din următoarele motive: - Documentatia se respinge conform art.48, alin.4 din Regulamentul aprobat prin Ordinul Directorului General al ANCPI NR. 700/2014-modificat avand in vedere faptul ca din declaratia pe proprie raspundere cu privire la identificarea imobilului masurat rezulta ca au fost indicate limitele altui imobil decat cel pentru care se solicita actualizarea respectiv imobilul inscris in CF 22671 fata de imobilul inscris in CF 22267	A1
3122 / 04/04/2017		
Act Administrativ nr. documentatie cadastrala, din 03/04/2017 emis de PFA DUMITRU GEORGE;		
B6	respinge prezenta cerere, prin care se solicita repozitionarea imobilului inscris in prezenta carte funciara deoarece- Documentatia se respinge conform art.48, alin.4 din ODG 700/2014 cu modificarile si completarile ulterioare intrucat la verificarea continutului tehnic potrivit art.46, alin.1, litera j) s-a constatat faptul ca documentatia este intocmita incorect : in declaratia pe propria raspundere numarul cartii funciare aferent imobilului supus receptiei inscris eronat; documentatia nu contine copia panului de amplasament si delimitare, inventar de coordonate al punctelor de statie si al punctelor radiate conform art. 114, alin.1, litera c si f) . Paginile din documentatie nu sunt numerotate conform art.29, alin. 2.Exista neconcornata intre atributele imobilului din documentatia cadastrala si atributele imobilului anterior receptionat(dimensiuni).Lipsa receptiei documentariei cadastrale reprezinta neindeplinirea dispozitiilor art.29 alin. 1 lit. c - imobilul descris in documentatia cadastrala de	A1

Verificat în circuitul civil

Inscrieri privitoare la dreptul de proprietate şi alte drepturi reale		Referinţe
B6	repozitionare/actualizare nu poarte fi individualizat cu nr. cadastral	A1

C. Partea III. SARCINI .

Inscrieri privind dezmembramintele dreptului de proprietate, drepturi reale de garanţie şi sarcini	Referinţe
NU SUNT	

Neutilizabil in circuitul civil

Anexa Nr. 1 La Partea I

Teren

Nr cadastral	Suprafaţa (mp)*	Observaţii / Referinţe
22267	230	Sonda 892 Videle Vest

* Suprafaţa este determinată in planul de proiecţie Stereo 70.

DETALII LINIARE IMOBIL

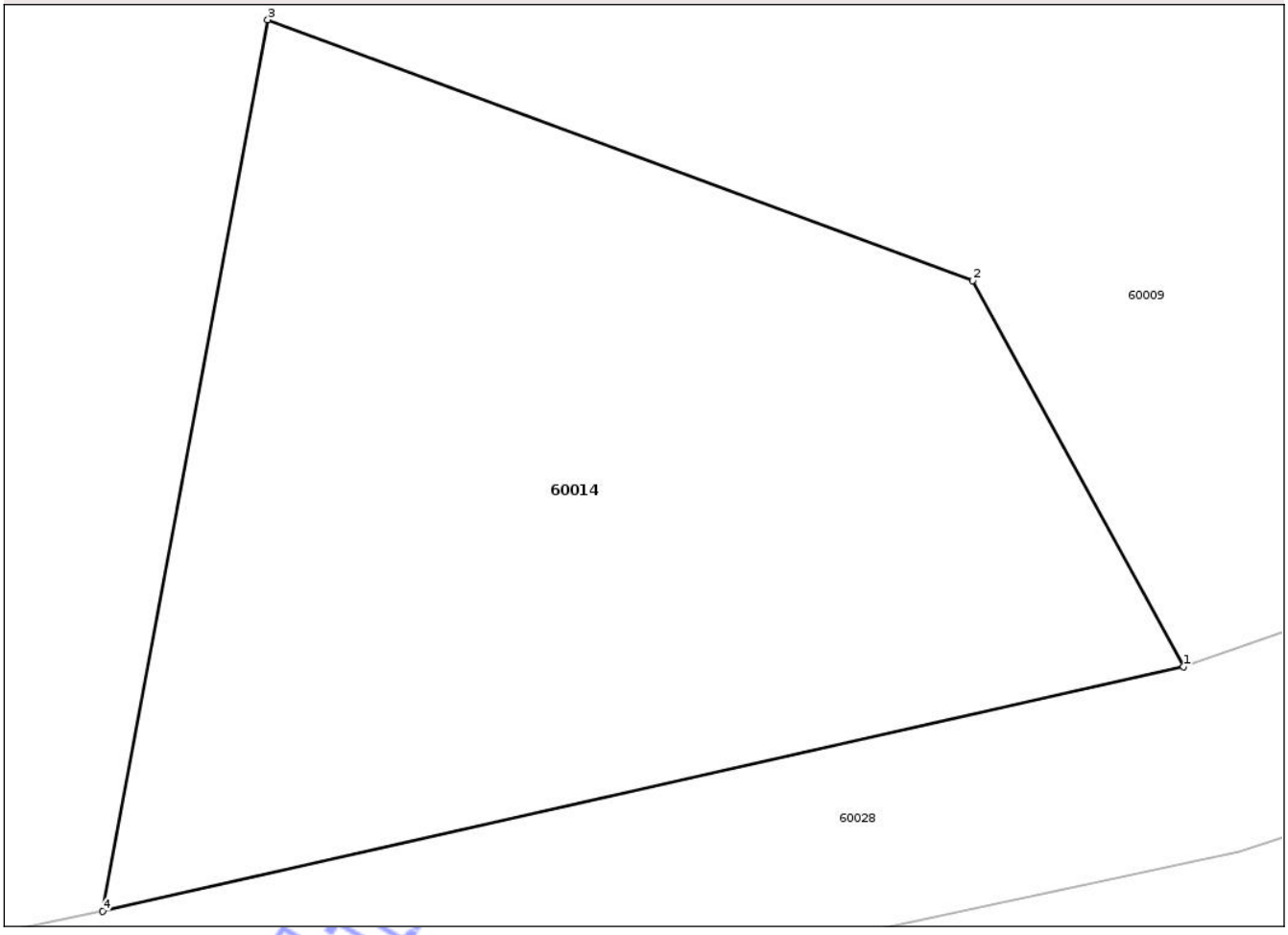

Date referitoare la teren

Crt	Categorie folosinţă	Intra vilan	Suprafaţa (mp)	Tarla	Parcelă	Nr. topo	Observaţii / Referinţe
1	curti constructii	NU	230	93	895	-	

Lungime Segmente
1) Valorile lungimilor segmentelor sunt obţinute din proiecţie în plan.

Punct început	X / Y	Punct sfârşit	X / Y	Lungime segment (** (m)
1	544.921,105 310.028,608	2	544.916,874 310.036,362	8.833
2	544.916,874 310.036,362	3	544.902,71 310.041,594	15.099
3	544.902,71 310.041,594	4	544.899,392 310.023,702	18.197
4	544.899,392 310.023,702	1	544.921,105 310.028,608	22.26

Document care conţine date cu caracter personal, protejat de prevederile Regulamentului (UE) nr. 679/2016 şi Legii 190/2018

**** Lungimile segmentelor sunt determinate în planul de proiecţie Stereo 70 şi sunt rotunjite la 1 milimetru.**
***** Distanţa dintre puncte este formată din segmente cumulate ce sunt mai mici decât valoarea 1 milimetru.**

Neutilizabil in circuitul civil

DATE DESPRE IMOBILUL NR. 60001

Oficiul de Cadastru şi Publicitate Imobiliară TELEORMAN
Biroul de Cadastru şi Publicitate Imobiliară Videle

A. Partea I. Descrierea imobilului

Nr. CF vechi:940
Nr. cadastral vechi:853

TEREN Extravilan

Adresa: Jud. Teleorman

Nr. Crt	Nr cadastral Nr. topografic	Suprafaţa* (mp)	Observaţii / Referinţe
A1	22335	741	Sector cadastral:15 Teren neimprejmuit; Sonda 2044 Videle Vest

B. Partea II. Proprietari şi acte

Inscrieri privitoare la dreptul de proprietate şi alte drepturi reale		Referinţe
468 / 30/08/2004		
Act Administrativ nr. 8170, din 24/02/2003 emis de MINISTERUL INDUSTRIEI SI RESURSELOR;		
B1	Intabulare, drept de PROPRIETATE, dobandit prin Lege, cota actuala 1/1, cota initiala 1/1	A1
	1) **OMV PETROM S.A.**, CIF:1590082	
	OBSERVATII: (provenita din conversia CF 940)	

C. Partea III. SARCINI .

Inscrieri privind dezmembramintele dreptului de proprietate, drepturi reale de garanţie şi sarcini	Referinţe
NU SUNT	

Neutilizabil în circuitul civil

Anexa Nr. 1 La Partea I

Teren

Nr cadastral	Suprafaţa (mp)*	Observaţii / Referinţe
22335	741	Sonda 2044 Videle Vest

* Suprafaţa este determinată in planul de proiecţie Stereo 70.

DETALII LINIARE IMOBIL

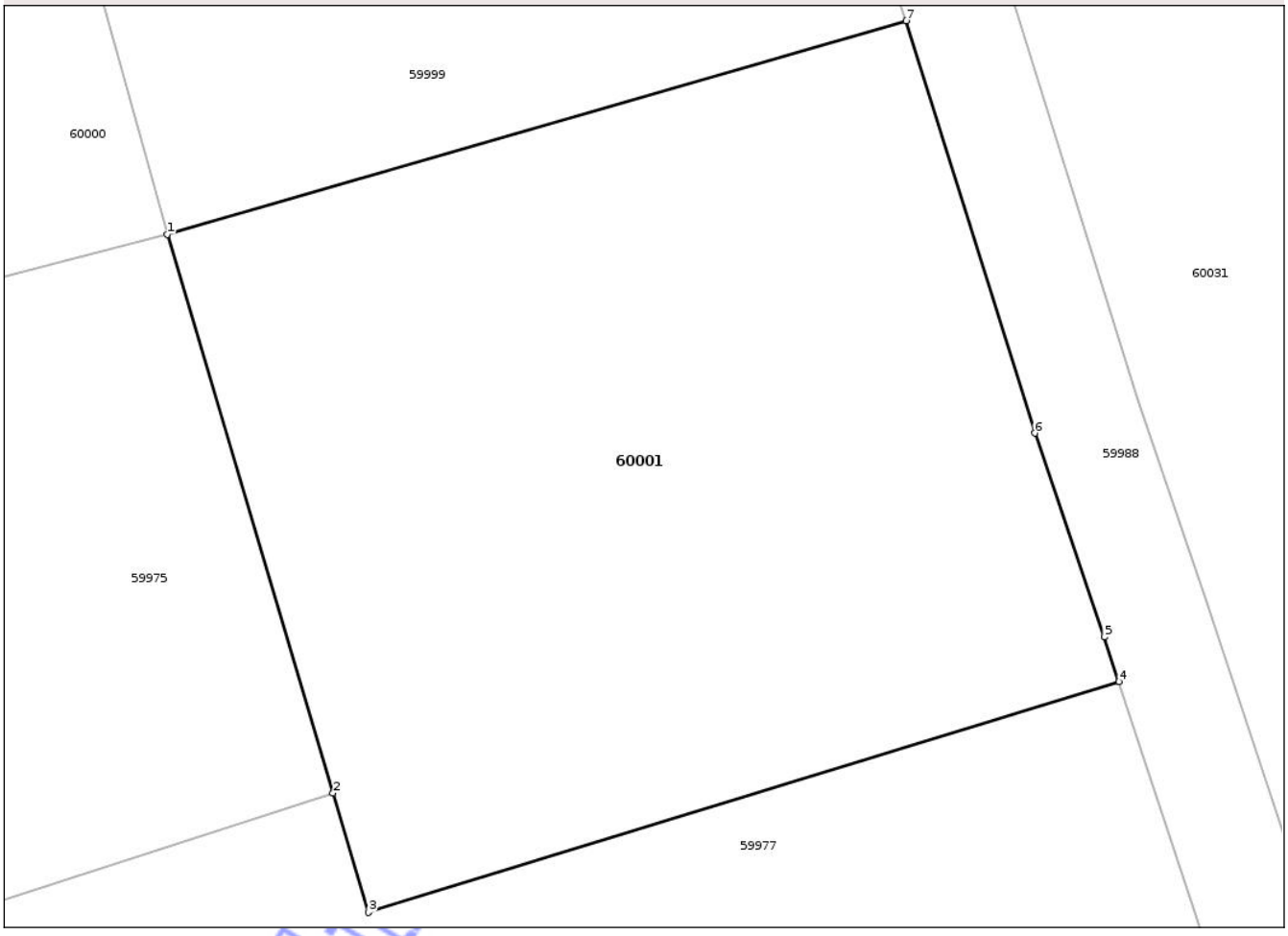

Date referitoare la teren

Crt	Categorie folosinţă	Intra vilan	Suprafaţa (mp)	Tarla	Parcelă	Nr. topo	Observaţii / Referinţe
1	curti constructii	NU	741	93	887/1	-	

Lungime Segmente
1) Valorile lungimilor segmentelor sunt obţinute din proiecţie în plan.

Punct început	X / Y	Punct sfârşit	X / Y	Lungime segment (** (m)
1	545.216,71 310.364,4	2	545.222,832 310.343,772	21.517
2	545.222,832 310.343,772	3	545.224,138 310.339,372	4.59
3	545.224,138 310.339,372	4	545.251,881 310.347,89	29.021
4	545.251,881 310.347,89	5	545.251,334 310.349,538	1.736
5	545.251,334 310.349,538	6	545.248,769 310.357,058	7.945

Document care conţine date cu caracter personal, protejat de prevederile Regulamentului (UE) nr. 679/2016 şi Legii 190/2018

Punct început	X / Y	Punct sfârşit	X / Y	Lungime segment (** (m)
6	545.248,769 310.357,058	7	545.244,012 310.372,282	15.95
7	545.244,012 310.372,282	1	545.216,71 310.364,4	28.417

**** Lungimile segmentelor sunt determinate în planul de proiecţie Stereo 70 şi sunt rotunjite la 1 milimetru.**
***** Distanţa dintre puncte este formată din segmente cumulate ce sunt mai mici decât valoarea 1 milimetru.**

Neutilizabil in circuitul civil

DATE DESPRE IMOBILUL NR. 60002

Oficiul de Cadastru şi Publicitate Imobiliară TELEORMAN
Biroul de Cadastru şi Publicitate Imobiliară Videle

A. Partea I. Descrierea imobilului

Nr. CF vechi:940
Nr. cadastral vechi:1333

TEREN Extravilan

Adresa: Jud. Teleorman

Nr. Crt	Nr cadastral Nr. topografic	Suprafaţa* (mp)	Observaţii / Referinţe
A1	22868	729	Sector cadastral:15 Teren neimprejmuit; Sonda 3495 Videle Vest

B. Partea II. Proprietari şi acte

Inscrieri privitoare la dreptul de proprietate şi alte drepturi reale		Referinţe
468 / 30/08/2004		
Act Administrativ nr. 8170, din 24/02/2003 emis de MINISTERUL INDUSTRIEI SI RESURSELOR;		
B1	Intabulare, drept de PROPRIETATE, dobandit prin Lege, cota actuala 1/1, cota initiala 1/1	A1
	1) **OMV PETROM SA**, CIF:1590082	
	OBSERVATII: (provenita din conversia CF 940)	

C. Partea III. SARCINI .

Inscrieri privind dezmembramintele dreptului de proprietate, drepturi reale de garanţie şi sarcini	Referinţe
NU SUNT	

Neutilizabil în circuitul civil

Anexa Nr. 1 La Partea I

Teren

Nr cadastral	Suprafaţa (mp)*	Observaţii / Referinţe
22868	729	Sonda 3495 Videle Vest

* Suprafaţa este determinată in planul de proiecţie Stereo 70.

DETALII LINIARE IMOBIL

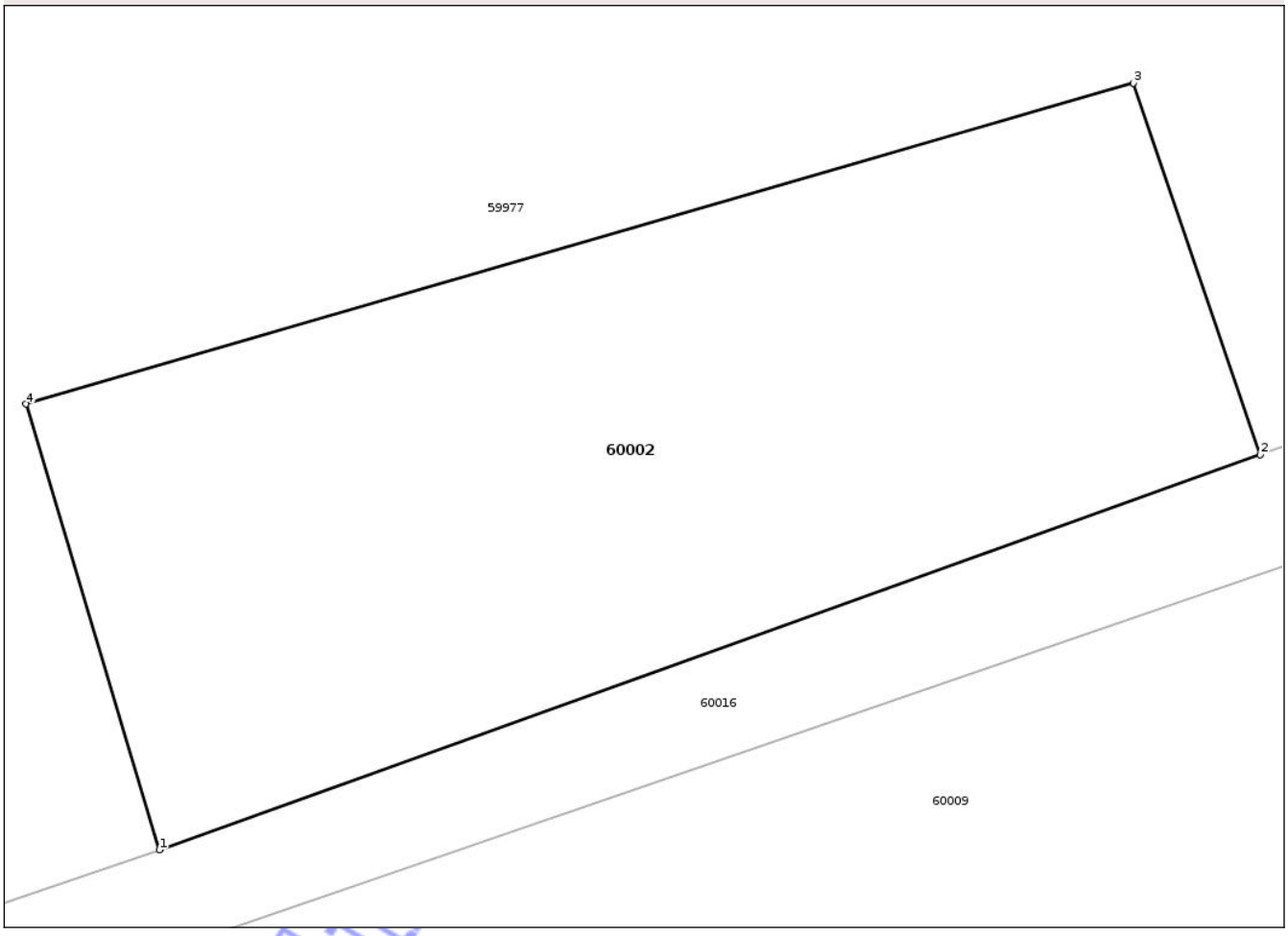

Date referitoare la teren

Crt	Categorie folosinţă	Intra vilan	Suprafaţa (mp)	Tarla	Parcelă	Nr. topo	Observaţii / Referinţe
1	curti constructii	NU	729	93	887/5	-	

Lungime Segmente
1) Valorile lungimilor segmentelor sunt obţinute din proiecţie în plan.

Punct început	X / Y	Punct sfârşit	X / Y	Lungime segment (** (m)
1	544.937,72 310.214,91	2	544.979,88 310.230,03	44.789
2	544.979,88 310.230,03	3	544.975,03 310.244,24	15.015
3	544.975,03 310.244,24	4	544.932,61 310.231,96	44.162
4	544.932,61 310.231,96	1	544.937,72 310.214,91	17.799

Document care conţine date cu caracter personal, protejat de prevederile Regulamentului (UE) nr. 679/2016 şi Legii 190/2018

**** Lungimile segmentelor sunt determinate în planul de proiecţie Stereo 70 şi sunt rotunjite la 1 milimetru.**
***** Distanţa dintre puncte este formată din segmente cumulate ce sunt mai mici decât valoarea 1 milimetru.**

Neutilizabil in circuitul civil

DATE DESPRE IMOBILUL NR. 60003

Oficiul de Cadastru şi Publicitate Imobiliară TELEORMAN
Biroul de Cadastru şi Publicitate Imobiliară Videle

A. Partea I. Descrierea imobilului

Nr. CF vechi:940
Nr. cadastral vechi:958

TEREN Extravilan

Adresa: Jud. Teleorman

Nr. Crt	Nr cadastral Nr. topografic	Suprafaţa* (mp)	Observaţii / Referinţe
A1	22253	732	Sector cadastral:15 Teren neimprejmuit; Sonda 807 Videle Vest

B. Partea II. Proprietari şi acte

Inscrieri privitoare la dreptul de proprietate şi alte drepturi reale		Referinţe
468 / 30/08/2004		
Act Administrativ nr. 8170, din 24/02/2003 emis de MINISTERUL INDUSTRIEI SI RESURSELOR;		
B1	Intabulare, drept de PROPRIETATE, dobandit prin Lege, cota actuala 1/1, cota initiala 1/1	A1
	1) **OMV PETROM SA**, CIF:1590082	
	OBSERVATII: (provenita din conversia CF 940)	

C. Partea III. SARCINI .

Inscrieri privind dezmembramintele dreptului de proprietate, drepturi reale de garanţie şi sarcini	Referinţe
NU SUNT	

Neutilizabil în circuitul civil

Anexa Nr. 1 La Partea I

Teren

Nr cadastral	Suprafaţa (mp)*	Observaţii / Referinţe
22253	732	Sonda 807 Videle Vest

* Suprafaţa este determinată in planul de proiecţie Stereo 70.

DETALII LINIARE IMOBIL

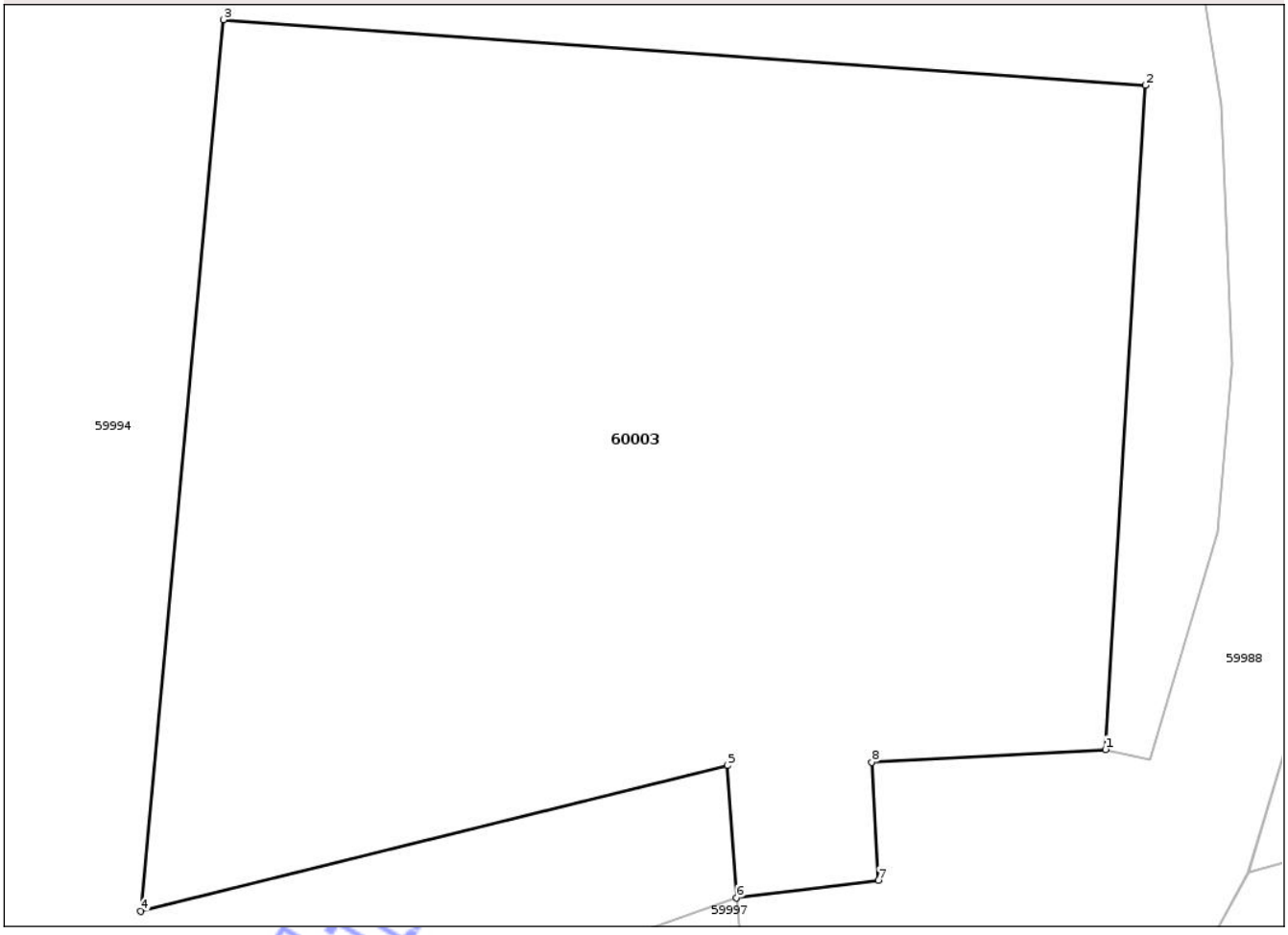

Date referitoare la teren

Crt	Categorie folosinţă	Intra vilan	Suprafaţa (mp)	Tarla	Parcelă	Nr. topo	Observaţii / Referinţe
1	curti constructii	NU	732	93	-	-	

Lungime Segmente
1) Valorile lungimilor segmentelor sunt obţinute din proiecţie în plan.

Punct început	X / Y	Punct sfârşit	X / Y	Lungime segment (** (m)
1	545.243,974 310.407,164	2	545.245,242 310.428,238	21.112
2	545.245,242 310.428,238	3	545.215,958 310.430,317	29.358
3	545.215,958 310.430,317	4	545.213,328 310.402,029	28.41
4	545.213,328 310.402,029	5	545.231,971 310.406,659	19.209
5	545.231,971 310.406,659	6	545.232,257 310.402,463	4.206

Document care conţine date cu caracter personal, protejat de prevederile Regulamentului (UE) nr. 679/2016 şi Legii 190/2018

Punct început	X / Y	Punct sfârşit	X / Y	Lungime segment (** (m)
6	545.232,257 310.402,463	7	545.236,758 310.403,009	4.534
7	545.236,758 310.403,009	8	545.236,543 310.406,759	3.756
8	545.236,543 310.406,759	1	545.243,974 310.407,164	7.442

** Lungimile segmentelor sunt determinate în planul de proiecţie Stereo 70 şi sunt rotunjite la 1 milimetru.
*** Distanţa dintre puncte este formată din segmente cumulate ce sunt mai mici decât valoarea 1 milimetru.

Neutilizabil in circuitul civil

DATE DESPRE IMOBILUL NR. 60010

Oficiul de Cadastru şi Publicitate Imobiliară TELEORMAN
Biroul de Cadastru şi Publicitate Imobiliară Videle

A. Partea I. Descrierea imobilului

Nr. CF vechi:940
Nr. cadastral vechi:1169

TEREN Extravilan

Adresa: Jud. Teleorman

Nr. Crt	Nr cadastral Nr. topografic	Suprafaţa* (mp)	Observaţii / Referinţe
A1	22972	849	Sector cadastral:15 Teren neimprejmuit; Sonda 3764 Videle Vest

B. Partea II. Proprietari şi acte

Inscrieri privitoare la dreptul de proprietate şi alte drepturi reale		Referinţe
468 / 30/08/2004		
Act Administrativ nr. 8170, din 24/02/2003 emis de MINISTERUL INDUSTRIEI SI RESURSELOR;		
B1	Intabulare, drept de PROPRIETATE, dobandit prin Lege, cota actuala 1/1, cota initiala 1/1	A1
	1) **OMV PETROM SA**, CIF:1590082	
	OBSERVATII: (provenita din conversia CF 940) *(provenita din conversia CF 940)*	

C. Partea III. SARCINI .

Inscrieri privind dezmembramintele dreptului de proprietate, drepturi reale de garanţie şi sarcini	Referinţe
NU SUNT	

Neutilizabil în circuitul civil

Anexa Nr. 1 La Partea I

Teren

Nr cadastral	Suprafaţa (mp)*	Observaţii / Referinţe
22972	849	Sonda 3764 Videle Vest

* Suprafaţa este determinată in planul de proiecţie Stereo 70.

DETALII LINIARE IMOBIL

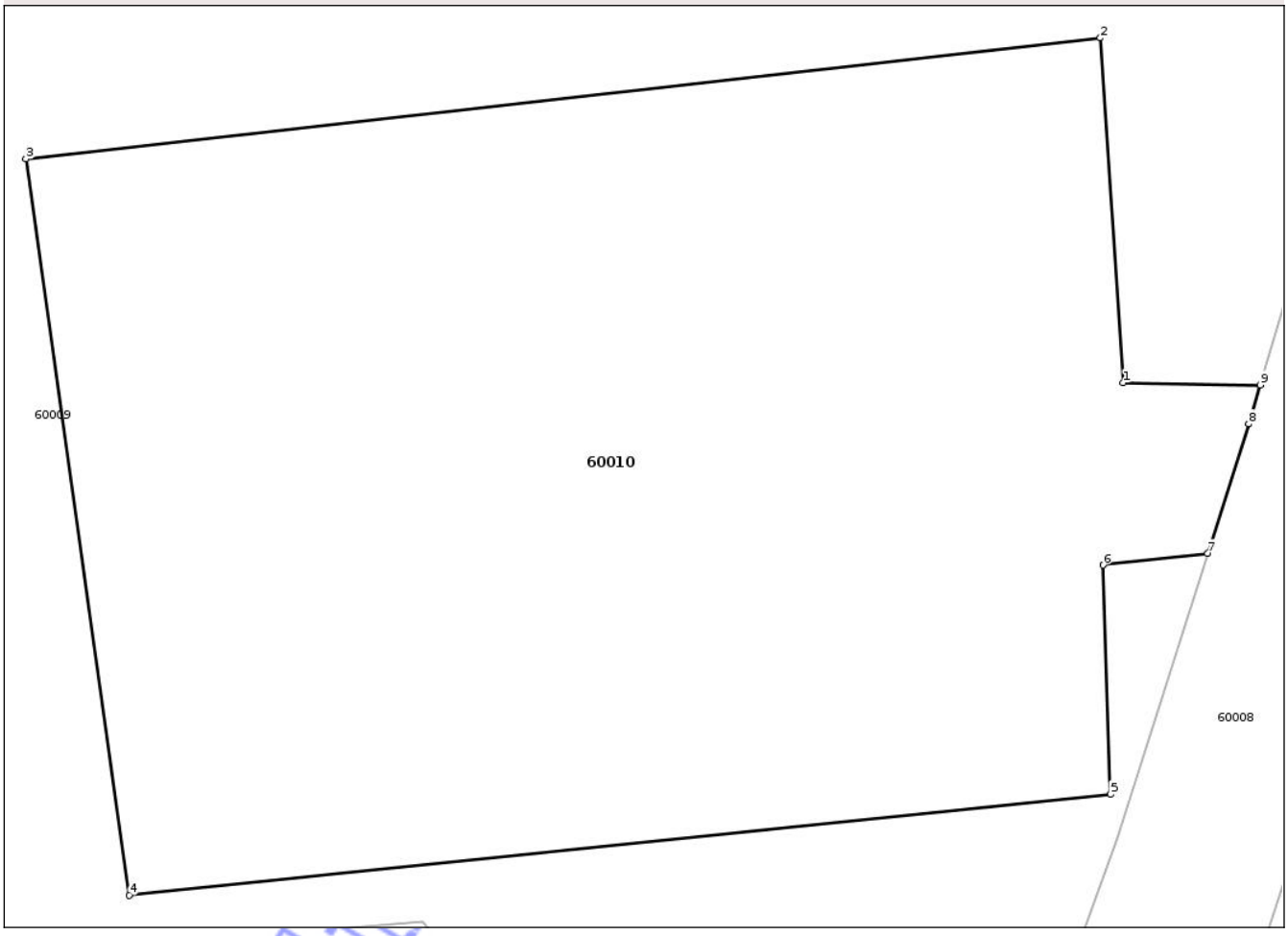

Date referitoare la teren

Crt	Categorie folosinţă	Intra vilan	Suprafaţa (mp)	Tarla	Parcelă	Nr. topo	Observaţii / Referinţe
1	curti constructii	NU	827	93	895	-	
2	drum	NU	22	93	895	-	

Lungime Segmente
1) Valorile lungimilor segmentelor sunt obţinute din proiecţie în plan.

Punct început	X / Y	Punct sfârşit	X / Y	Lungime segment (** (m)
1	545.137,496 310.084,542	2	545.136,751 310.095,778	11.261
2	545.136,751 310.095,778	3	545.101,679 310.091,831	35.293
3	545.101,679 310.091,831	4	545.105,053 310.067,839	24.228
4	545.105,053 310.067,839	5	545.137,078 310.071,123	32.193

Document care conţine date cu caracter personal, protejat de prevederile Regulamentului (UE) nr. 679/2016 şi Legii 190/2018

Punct început	X / Y	Punct sfârşit	X / Y	Lungime segment (** (m)
5	545.137,078 310.071,123	6	545.136,839 310.078,598	7.479
6	545.136,839 310.078,598	7	545.140,253 310.078,978	3.435
7	545.140,253 310.078,978	8	545.141,596 310.083,199	4.43
8	545.141,596 310.083,199	9	545.141,97 310.084,469	1.324
9	545.141,97 310.084,469	1	545.137,496 310.084,542	4.475

**** Lungimile segmentelor sunt determinate în planul de proiecţie Stereo 70 şi sunt rotunjite la 1 milimetru.**
***** Distanţa dintre puncte este formată din segmente cumulate ce sunt mai mici decât valoarea 1 milimetru.**

Neutilizabil in circuitul civil

DATE DESPRE IMOBILUL NR. 60013

Oficiul de Cadastru şi Publicitate Imobiliară TELEORMAN
Biroul de Cadastru şi Publicitate Imobiliară Videle

A. Partea I. Descrierea imobilului

TEREN Extravilan

Adresa: Jud. Teleorman

Nr. Crt	Nr cadastral Nr. topografic	Suprafaţa* (mp)	Observaţii / Referinţe
A1		1	Sector cadastral:15 Teren neimprejmuit;

B. Partea II. Proprietari şi acte

Inscrieri privitoare la dreptul de proprietate şi alte drepturi reale		Referinţe
/		
Act Normativ nr. 123, din 10/07/2012 emis de PARLAMENTUL ROMÂNIEI;		
B1	Intabulare, drept de PROPRIETATE, dobandit prin Lege, cota actuala 1/1, cota initiala 1/1	A1
	1) **STATUL ROMÂN**, CIF:9999999999999	
Act Administrativ nr. 6, din 20/06/2005 emis de MINISTERUL ECONOMIEI ȘI COMERȚULUI;		
B2	Intabulare, drept de CONCESIUNE, dobandit prin Lege, cota actuala 1/1, cota initiala 1/1	A1
	1) **DISTRIBUȚIE ENERGIE OLTENIA S.A.**, CIF:14491102	

C. Partea III. SARCINI .

Inscrieri privind dezmembramintele dreptului de proprietate, drepturi reale de garanţie şi sarcini	Referinţe
NU SUNT	

Neutilizabil în circuitul civil

Anexa Nr. 1 La Partea I

Teren

Nr cadastral	Suprafaţa (mp)*	Observaţii / Referinţe
	1	

* Suprafaţa este determinată in planul de proiecţie Stereo 70.

DETALII LINIARE IMOBIL



Date referitoare la teren

Crt	Categorie folosinţă	Intra vilan	Suprafaţa (mp)	Tarla	Parcelă	Nr. topo	Observaţii / Referinţe
1	curti constructii	NU	1	84	20/1	-	

Date referitoare la construcţii

Crt	Număr	Destinaţie construcţie	Supraf. (mp)	Situaţie juridică	Observaţii / Referinţe
A1.1		constructii industriale si edilitare	1	Fara acte	Nr. niveluri:1; S. construita la sol:1 mp; STALP

Lungime Segmente
1) Valorile lungimilor segmentelor sunt obţinute din proiecţie în plan.

Punct început	X / Y	Punct sfârşit	X / Y	Lungime segment (** (m)
1	546.642,778 310.110,0	2	546.643,978 310.110,0	1.2
2	546.643,978 310.110,0	3	546.643,978 310.111,2	1.2
3	546.643,978 310.111,2	4	546.642,778 310.111,2	1.2

Document care conţine date cu caracter personal, protejat de prevederile Regulamentului (UE) nr. 679/2016 şi Legii 190/2018

Punct început	X / Y	Punct sfârşit	X / Y	Lungime segment (** (m)
4	546.642,778 310.111,2	1	546.642,778 310.110,0	1.2

** Lungimile segmentelor sunt determinate în planul de proiecţie Stereo 70 şi sunt rotunjite la 1 milimetru.
*** Distanţa dintre puncte este formată din segmente cumulate ce sunt mai mici decât valoarea 1 milimetru.

Neutilizabil in circuitul civil

DATE DESPRE IMOBILUL NR. 60007

Oficiul de Cadastru şi Publicitate Imobiliară TELEORMAN
Biroul de Cadastru şi Publicitate Imobiliară Videle

A. Partea I. Descrierea imobilului

Nr. CF vechi:940
Nr. cadastral vechi:1815

TEREN Extravilan

Adresa: Jud. Teleorman

Nr. Crt	Nr cadastral Nr. topografic	Suprafaţa* (mp)	Observaţii / Referinţe
A1	23096	2.791	Sector cadastral:15 Teren neimprejmuit; DRUM AXIAL DS 38

B. Partea II. Proprietari şi acte

Inscrieri privitoare la dreptul de proprietate şi alte drepturi reale		Referinţe
503 / 21/09/2004		
Act Administrativ nr. 8170, din 24/02/2003 emis de MINISTERUL INDUSTRIEI SI RESURSELOR;		
B1	Intabulare, drept de PROPRIETATE, dobandit prin Lege, cota actuala 1/1, cota initiala 1/1	A1
	1) **OMV PETROM SA**, CIF:1590082	
	OBSERVATII: (provenita din conversia CF 940) *(provenita din conversia CF 940)*	

C. Partea III. SARCINI .

Inscrieri privind dezmembramintele dreptului de proprietate, drepturi reale de garanţie şi sarcini	Referinţe
NU SUNT	

Neutilizabil în circuitul civil

Anexa Nr. 1 La Partea I

Teren

Nr cadastral	Suprafaţa (mp)*	Observaţii / Referinţe
23096	2.791	DRUM AXIAL DS 38

* Suprafaţa este determinată in planul de proiecţie Stereo 70.

DETALII LINIARE IMOBIL

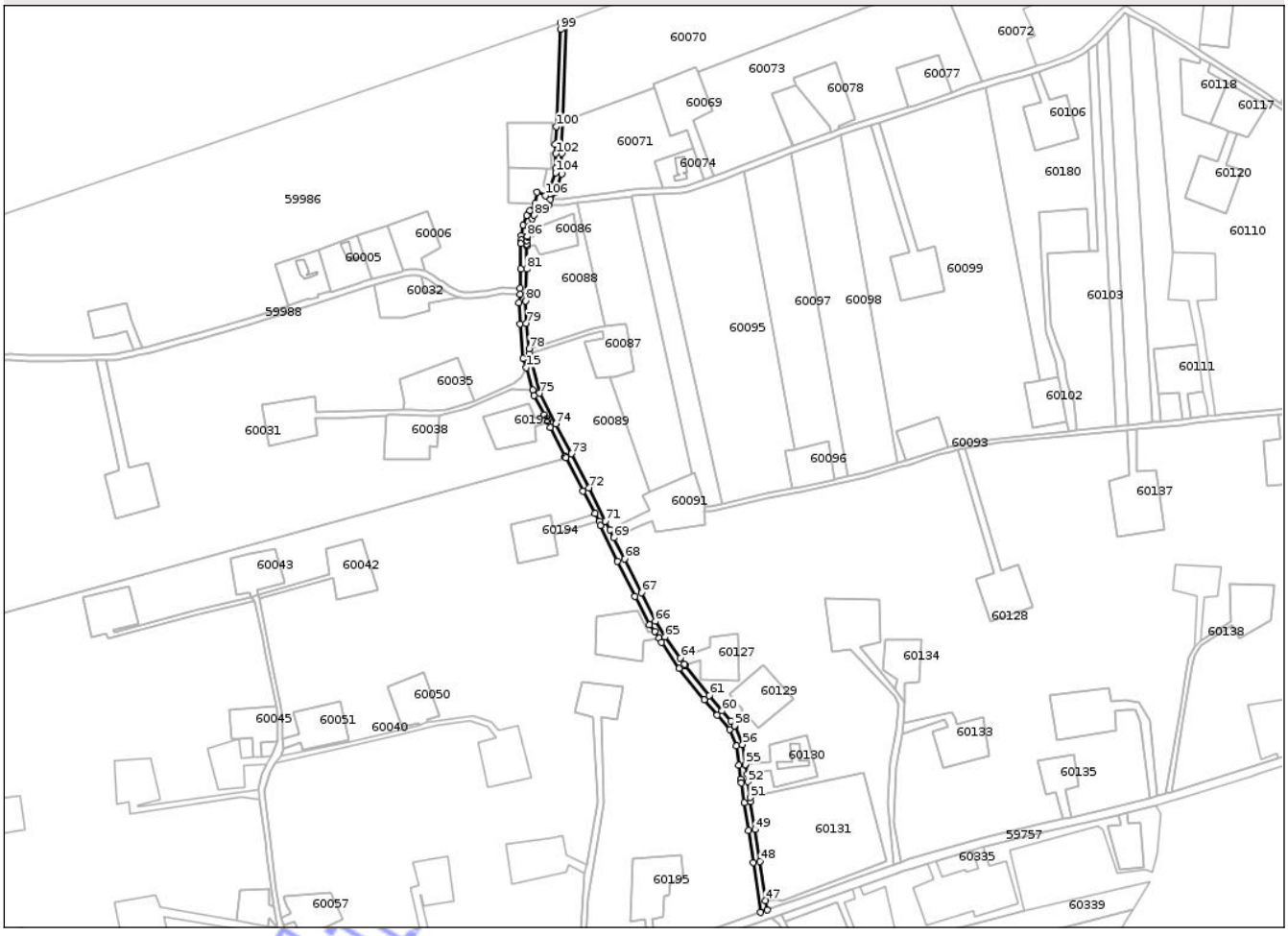

Date referitoare la teren

Crt	Categorie folosinţă	Intra vilan	Suprafaţa (mp)	Tarla	Parcelă	Nr. topo	Observaţii / Referinţe
1	drum	NU	2.791	-	895	-	Drum Axial 38 Videle

Lungime Segmente

1) Valorile lungimilor segmentelor sunt obţinute din proiecţie în plan.

Punct început	X / Y	Punct sfârşit	X / Y	Lungime segment
1	545.727,517 310.624,051	2	545.726,391 310.616,565	7.57
4	545.720,923 310.608,518	5	545.718,36 310.602,183	6.834
7	545.717,04 310.592,303	8	545.716,907 310.589,855	2.452
10	545.716,361 310.560,309	11	545.716,24 310.556,31	4.001
13	545.716,322 310.536,605	14	545.718,516 310.513,673	23.037
16	545.724,664 310.492,537	17	545.725,651 310.488,935	3.735

Punct început	X / Y	Punct sfârşit	X / Y	Lungime segment
2	545.726,391 310.616,565	3	545.722,902 310.611,582	6.083
5	545.718,36 310.602,183	6	545.717,277 310.595,166	7.1
8	545.716,907 310.589,855	9	545.716,749 310.573,2	16.656
11	545.716,24 310.556,31	12	545.715,726 310.550,737	5.597
14	545.718,516 310.513,673	15	545.720,603 310.507,371	6.639
17	545.725,651 310.488,935	18	545.732,473 310.476,097	14.538

Punct început	X / Y	Punct sfârşit	X / Y	Lungime segment
3	545.722,902 310.611,582	4	545.720,923 310.608,518	3.648
6	545.717,277 310.595,166	7	545.717,04 310.592,303	2.873
9	545.716,749 310.573,2	10	545.716,361 310.560,309	12.897
12	545.715,726 310.550,737	13	545.716,322 310.536,605	14.145
15	545.720,603 310.507,371	16	545.724,664 310.492,537	15.38
18	545.732,473 310.476,097	19	545.734,86 310.471,603	5.089

Document care conţine date cu caracter personal, protejat de prevederile Regulamentului (UE) nr. 679/2016 şi Legii 190/2018

Punct început	X / Y	Punct sfârşit	X / Y	Lungime segment
19	545.734,86 310.471,603	20	545.736,557 310.467,683	4.272
22	545.746,465 310.448,09	23	545.746,822 310.447,415	0.764
25	545.766,329 310.410,399	26	545.769,004 310.404,992	6.033
28	545.781,063 310.378,493	29	545.792,749 310.355,169	26.088
31	545.806,071 310.331,837	32	545.808,874 310.327,531	5.138
34	545.822,206 310.307,118	35	545.839,015 310.286,419	26.664
37	545.855,997 310.266,555	38	545.860,46 310.255,646	11.787
40	545.863,452 310.233,622	41	545.863,933 310.231,052	2.615
43	545.868,519 310.199,445	44	545.871,807 310.178,21	21.488
46	545.880,942 310.146,435	47	545.880,005 310.152,827	6.46
49	545.872,907 310.200,033	50	545.869,918 310.218,585	18.791
52	545.868,37 310.231,847	53	545.867,586 310.236,702	4.918
55	545.866,501 310.243,419	56	545.864,688 310.256,667	13.371
58	545.859,312 310.269,121	59	545.856,734 310.272,172	3.994
61	545.842,476 310.289,144	62	545.826,493 310.309,453	25.844
64	545.823,104 310.314,167	65	545.813,217 310.328,192	17.16
67	545.797,25 310.357,615	68	545.786,018 310.380,127	25.158
70	545.776,199 310.399,584	71	545.773,297 310.405,334	6.441
73	545.750,605 310.450,095	74	545.740,25 310.469,985	22.424
76	545.722,785 310.514,547	77	545.722,563 310.516,837	2.301
79	545.720,621 310.536,849	80	545.720,108 310.551,864	15.024
82	545.720,894 310.588,544	83	545.720,905 310.589,727	1.183
85	545.721,245 310.594,618	86	545.721,251 310.594,696	0.078
88	545.724,489 310.606,666	89	545.725,832 310.608,746	2.476
91	545.736,392 310.619,477	92	545.739,653 310.623,985	5.564
94	545.744,361 310.649,987	95	545.743,842 310.655,958	5.994
97	545.747,55 310.738,294	98	545.743,481 310.736,847	4.319
100	545.740,377 310.667,933	101	545.739,834 310.655,874	12.071
103	545.740,128 310.640,114	104	545.740,058 310.637,136	2.979
106	545.733,12 310.621,778	1	545.727,517 310.624,051	6.046

Punct început	X / Y	Punct sfârşit	X / Y	Lungime segment
20	545.736,557 310.467,683	21	545.746,393 310.448,234	21.795
23	545.746,822 310.447,415	24	545.758,402 310.425,448	24.832
26	545.769,004 310.404,992	27	545.769,94 310.402,504	2.658
29	545.792,749 310.355,169	30	545.802,5 310.336,47	21.089
32	545.808,874 310.327,531	33	545.810,656 310.324,536	3.485
35	545.839,015 310.286,419	36	545.847,79 310.276,282	13.407
38	545.860,46 310.255,646	39	545.862,136 310.242,775	12.98
41	545.863,933 310.231,052	42	545.865,814 310.218,052	13.135
44	545.871,807 310.178,21	45	545.876,68 310.144,918	33.647
47	545.880,005 310.152,827	48	545.876,204 310.178,748	26.198
50	545.869,918 310.218,585	51	545.869,599 310.221,325	2.759
53	545.867,586 310.236,702	54	545.866,544 310.243,153	6.535
56	545.864,688 310.256,667	57	545.859,646 310.268,726	13.071
59	545.856,734 310.272,172	60	545.850,998 310.278,959	8.886
62	545.826,493 310.309,453	63	545.825,857 310.310,261	1.028
65	545.813,217 310.328,192	66	545.806,45 310.338,586	12.403
68	545.786,018 310.380,127	69	545.778,945 310.394,143	15.7
71	545.773,297 310.405,334	72	545.762,347 310.427,47	24.696
74	545.740,25 310.469,985	75	545.729,391 310.490,419	23.14
77	545.722,563 310.516,837	78	545.722,269 310.519,87	3.047
80	545.720,108 310.551,864	81	545.720,747 310.573,08	21.226
83	545.720,905 310.589,727	84	545.721,032 310.592,029	2.306
86	545.721,251 310.594,696	87	545.722,242 310.601,113	6.493
89	545.725,832 310.608,746	90	545.735,451 310.615,417	11.706
92	545.739,653 310.623,985	93	545.744,042 310.636,405	13.173
95	545.743,842 310.655,958	96	545.744,531 310.671,251	15.309
98	545.743,481 310.736,847	99	545.743,285 310.732,504	4.347
101	545.739,834 310.655,874	102	545.740,357 310.649,86	6.037
104	545.740,058 310.637,136	105	545.736,074 310.625,862	11.957

Punct început	X / Y	Punct sfârşit	X / Y	Lungime segment
21	545.746,393 310.448,234	22	545.746,465 310.448,09	0.161
24	545.758,402 310.425,448	25	545.766,329 310.410,399	17.009
27	545.769,94 310.402,504	28	545.781,063 310.378,493	26.462
30	545.802,5 310.336,47	31	545.806,071 310.331,837	5.85
33	545.810,656 310.324,536	34	545.822,206 310.307,118	20.9
36	545.847,79 310.276,282	37	545.855,997 310.266,555	12.727
39	545.862,136 310.242,775	40	545.863,452 310.233,622	9.247
42	545.865,814 310.218,052	43	545.868,519 310.199,445	18.803
45	545.876,68 310.144,918	46	545.880,942 310.146,435	4.524
48	545.876,204 310.178,748	49	545.872,907 310.200,033	21.539
51	545.869,599 310.221,325	52	545.868,37 310.231,847	10.594
54	545.866,544 310.243,153	55	545.866,501 310.243,419	0.269
57	545.859,646 310.268,726	58	545.859,312 310.269,121	0.517
60	545.850,998 310.278,959	61	545.842,476 310.289,144	13.28
63	545.825,857 310.310,261	64	545.823,104 310.314,167	4.779
66	545.806,45 310.338,586	67	545.797,25 310.357,615	21.136
69	545.778,945 310.394,143	70	545.776,199 310.399,584	6.095
72	545.762,347 310.427,47	73	545.750,605 310.450,095	25.49
75	545.729,391 310.490,419	76	545.722,785 310.514,547	25.016
78	545.722,269 310.519,87	79	545.720,621 310.536,849	17.059
81	545.720,747 310.573,08	82	545.720,894 310.588,544	15.465
84	545.721,032 310.592,029	85	545.721,245 310.594,618	2.598
87	545.722,242 310.601,113	88	545.724,489 310.606,666	5.99
90	545.735,451 310.615,417	91	545.736,392 310.619,477	4.168
93	545.744,042 310.636,405	94	545.744,361 310.649,987	13.586
96	545.744,531 310.671,251	97	545.747,55 310.738,294	67.111
99	545.743,285 310.732,504	100	545.740,377 310.667,933	64.636
102	545.740,357 310.649,86	103	545.740,128 310.640,114	9.749
105	545.736,074 310.625,862	106	545.733,12 310.621,778	5.04

**** Lungimile segmentelor sunt determinate în planul de proiecţie Stereo 70 şi sunt rotunjite la 1 milimetru.**
***** Distanţa dintre puncte este formată din segmente cumulate ce sunt mai mici decât valoarea 1 milimetru.**

Verificat în SIPOCA 1

DATE DESPRE IMOBILUL NR. 60012

Oficiul de Cadastru şi Publicitate Imobiliară TELEORMAN
Biroul de Cadastru şi Publicitate Imobiliară Videle

A. Partea I. Descrierea imobilului

Nr. CF vechi:940
Nr. cadastral vechi:1082

TEREN Extravilan

Adresa: Jud. Teleorman

Nr. Crt	Nr cadastral Nr. topografic	Suprafaţa* (mp)	Observaţii / Referinţe
A1	22726	1.704	Sector cadastral:15 Teren neimprejmuit; Sonda 3106 Videle Vest

B. Partea II. Proprietari şi acte

Inscrieri privitoare la dreptul de proprietate şi alte drepturi reale		Referinţe
468 / 30/08/2004		
Act Administrativ nr. 8170, din 24/02/2003 emis de MINISTERUL INDUSTRIEI SI RESURSELOR;		
B1	Intabulare, drept de PROPRIETATE, dobandit prin Lege, cota actuala 1/1, cota initiala 1/1	A1
	1) **OMV PETROM SA**, CIF:1590082	
	OBSERVATII: (provenita din conversia CF 940)	

C. Partea III. SARCINI .

Inscrieri privind dezmembramintele dreptului de proprietate, drepturi reale de garanţie şi sarcini	Referinţe
NU SUNT	

Neutilizabil în circuitul civil

Anexa Nr. 1 La Partea I

Teren

Nr cadastral	Suprafaţa (mp)*	Observaţii / Referinţe
22726	1.704	Sonda 3106 Videle Vest

* Suprafaţa este determinată in planul de proiecţie Stereo 70.

DETALII LINIARE IMOBIL

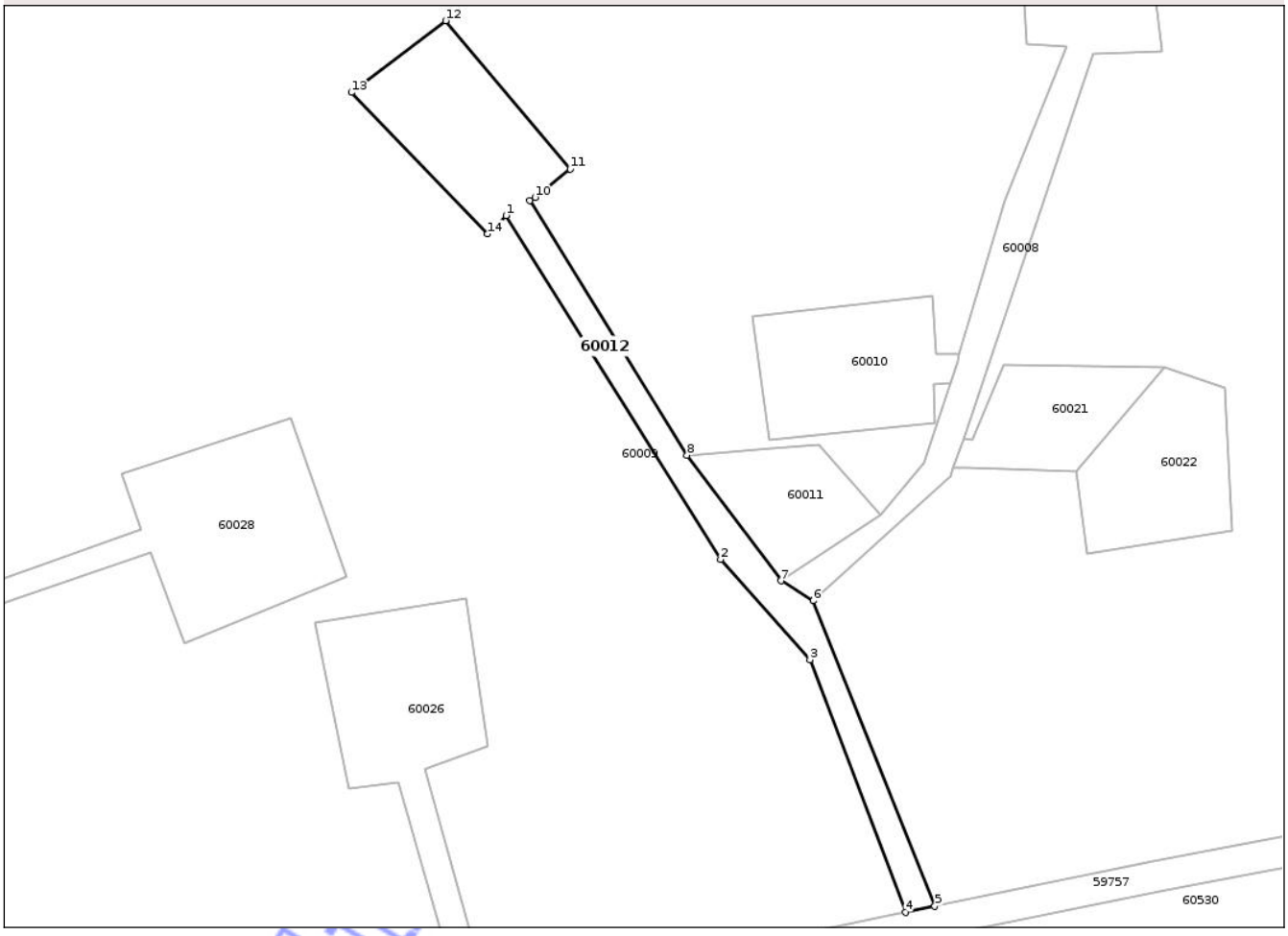

Date referitoare la teren

Crt	Categorie folosinţă	Intra vilan	Suprafaţa (mp)	Tarla	Parcelă	Nr. topo	Observaţii / Referinţe
1	curti constructii	NU	816	93	895	-	
2	drum	NU	888	93	895	-	

Lungime Segmente
1) Valorile lungimilor segmentelor sunt obţinute din proiecţie în plan.

Punct început	X / Y	Punct sfârşit	X / Y	Lungime segment (** (m)
1	545.053,812 310.111,454	2	545.095,495 310.044,692	78.706
2	545.095,495 310.044,692	3	545.112,905 310.025,242	26.104
3	545.112,905 310.025,242	4	545.131,452 309.976,185	52.446
4	545.131,452 309.976,185	5	545.137,135 309.977,368	5.805

Document care conţine date cu caracter personal, protejat de prevederile Regulamentului (UE) nr. 679/2016 şi Legii 190/2018

Punct început	X / Y	Punct sfârşit	X / Y	Lungime segment (** (m)
5	545.137,135 309.977,368	6	545.113,505 310.036,662	63.829
6	545.113,505 310.036,662	7	545.107,271 310.040,539	7.341
7	545.107,271 310.040,539	8	545.089,035 310.064,932	30.456
8	545.089,035 310.064,932	9	545.058,425 310.114,312	58.098
9	545.058,425 310.114,312	10	545.059,483 310.114,947	1.234
10	545.059,483 310.114,947	11	545.066,303 310.120,447	8.761
11	545.066,303 310.120,447	12	545.042,093 310.149,247	37.624
12	545.042,093 310.149,247	13	545.023,793 310.135,327	22.993
13	545.023,793 310.135,327	14	545.050,263 310.107,857	38.148
14	545.050,263 310.107,857	1	545.053,812 310.111,454	5.053

**** Lungimile segmentelor sunt determinate în planul de proiecţie Stereo 70 şi sunt rotunjite la 1 milimetru.**
***** Distanţa dintre puncte este formată din segmente cumulate ce sunt mai mici decât valoarea 1 milimetru.**

Neutilizabil în circuitul civil

DATE DESPRE IMOBILUL NR. 60015

Oficiul de Cadastru şi Publicitate Imobiliară TELEORMAN
Biroul de Cadastru şi Publicitate Imobiliară Videle

A. Partea I. Descrierea imobilului

Nr. CF vechi:940
Nr. cadastral vechi:1332

TEREN Extravilan

Adresa: Jud. Teleorman

Nr. Crt	Nr cadastral Nr. topografic	Suprafaţa* (mp)	Observaţii / Referinţe
A1	22867	901	Sector cadastral:15 Teren neimprejmuit; Sonda 3494 Videle Vest

B. Partea II. Proprietari şi acte

Inscrieri privitoare la dreptul de proprietate şi alte drepturi reale		Referinţe
468 / 30/08/2004		
Act Administrativ nr. 8170, din 24/02/2003 emis de MINISTERUL INDUSTRIEI SI RESURSELOR;		
B1	Intabulare, drept de PROPRIETATE, dobandit prin Lege, cota actuala 1/1, cota initiala 1/1	A1
	1) **OMV PETROM SA**, CIF:1590082	
	OBSERVATII: (provenita din conversia CF 940)	

C. Partea III. SARCINI .

Inscrieri privind dezmembramintele dreptului de proprietate, drepturi reale de garanţie şi sarcini	Referinţe
NU SUNT	

Neutilizabil în circuitul civil

Anexa Nr. 1 La Partea I

Teren

Nr cadastral	Suprafaţa (mp)*	Observaţii / Referinţe
22867	901	Sonda 3494 Videle Vest

* Suprafaţa este determinată in planul de proiecţie Stereo 70.

DETALII LINIARE IMOBIL

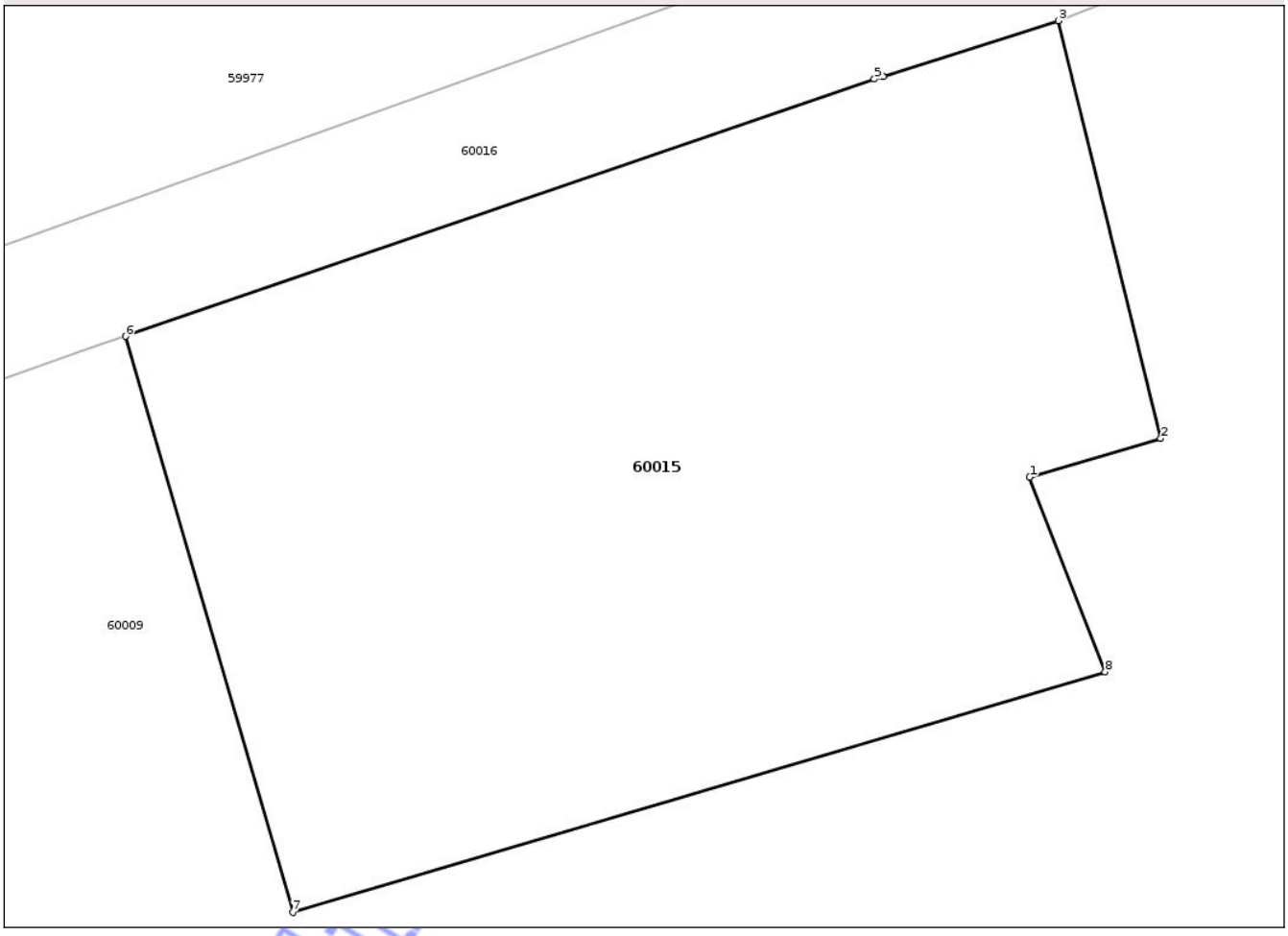

Date referitoare la teren

Crt	Categorie folosinţă	Intra vilan	Suprafaţa (mp)	Tarla	Parcelă	Nr. topo	Observaţii / Referinţe
1	curti constructii	NU	794	93	895	-	
2	drum	NU	107	93	895	-	

Lungime Segmente
1) Valorile lungimilor segmentelor sunt obţinute din proiecţie în plan.

Punct început	X / Y	Punct sfârşit	X / Y	Lungime segment (** (m)
1	545.064,24 310.236,56	2	545.069,42 310.238,09	5.401
2	545.069,42 310.238,09	3	545.065,381 310.254,599	16.996
3	545.065,381 310.254,599	4	545.058,434 310.252,399	7.287
4	545.058,434 310.252,399	5	545.058,09 310.252,29	0.361

Document care conţine date cu caracter personal, protejat de prevederile Regulamentului (UE) nr. 679/2016 şi Legii 190/2018

Punct început	X / Y	Punct sfârşit	X / Y	Lungime segment (** (m)
5	545.058,09 310.252,29	6	545.028,458 310.242,124	31.327
6	545.028,458 310.242,124	7	545.035,078 310.219,36	23.707
7	545.035,078 310.219,36	8	545.067,221 310.228,87	33.52
8	545.067,221 310.228,87	1	545.064,24 310.236,56	8.248

** Lungimile segmentelor sunt determinate în planul de proiecţie Stereo 70 şi sunt rotunjite la 1 milimetru.
*** Distanţa dintre puncte este formată din segmente cumulate ce sunt mai mici decât valoarea 1 milimetru.

Neutilizabil in circuitul civil

DATE DESPRE IMOBILUL NR. 60016

Oficiul de Cadastru şi Publicitate Imobiliară TELEORMAN
Biroul de Cadastru şi Publicitate Imobiliară Videle

A. Partea I. Descrierea imobilului

Nr. CF vechi:940
Nr. cadastral vechi:1823

TEREN Extravilan

Adresa: Jud. Teleorman

Nr. Crt	Nr cadastral Nr. topografic	Suprafaţa* (mp)	Observaţii / Referinţe
A1	23109	1.924	Sector cadastral:15 Teren neimprejmuit;

B. Partea II. Proprietari şi acte

Inscrieri privitoare la dreptul de proprietate şi alte drepturi reale		Referinţe
503 / 21/09/2004		
Act Administrativ nr. 8170, din 24/02/2003 emis de MINISTERUL INDUSTRIEI SI RESURSELOR;		
B1	Intabulare, drept de PROPRIETATE, dobandit prin Lege, cota actuala 1/1, cota initiala 1/1	A1
	1) **OMV PETROM SA**, CIF:1590082	
	OBSERVATII: (provenita din conversia CF 940) (provenita din conversia CF 940)	

C. Partea III. SARCINI .

Inscrieri privind dezmembramintele dreptului de proprietate, drepturi reale de garanţie şi sarcini	Referinţe
NU SUNT	

Neutilizabil în circuitul civil

Anexa Nr. 1 La Partea I

Teren

Nr cadastral	Suprafaţa (mp)*	Observaţii / Referinţe
23109	1.924	

* Suprafaţa este determinată in planul de proiecţie Stereo 70.

DETALII LINIARE IMOBIL

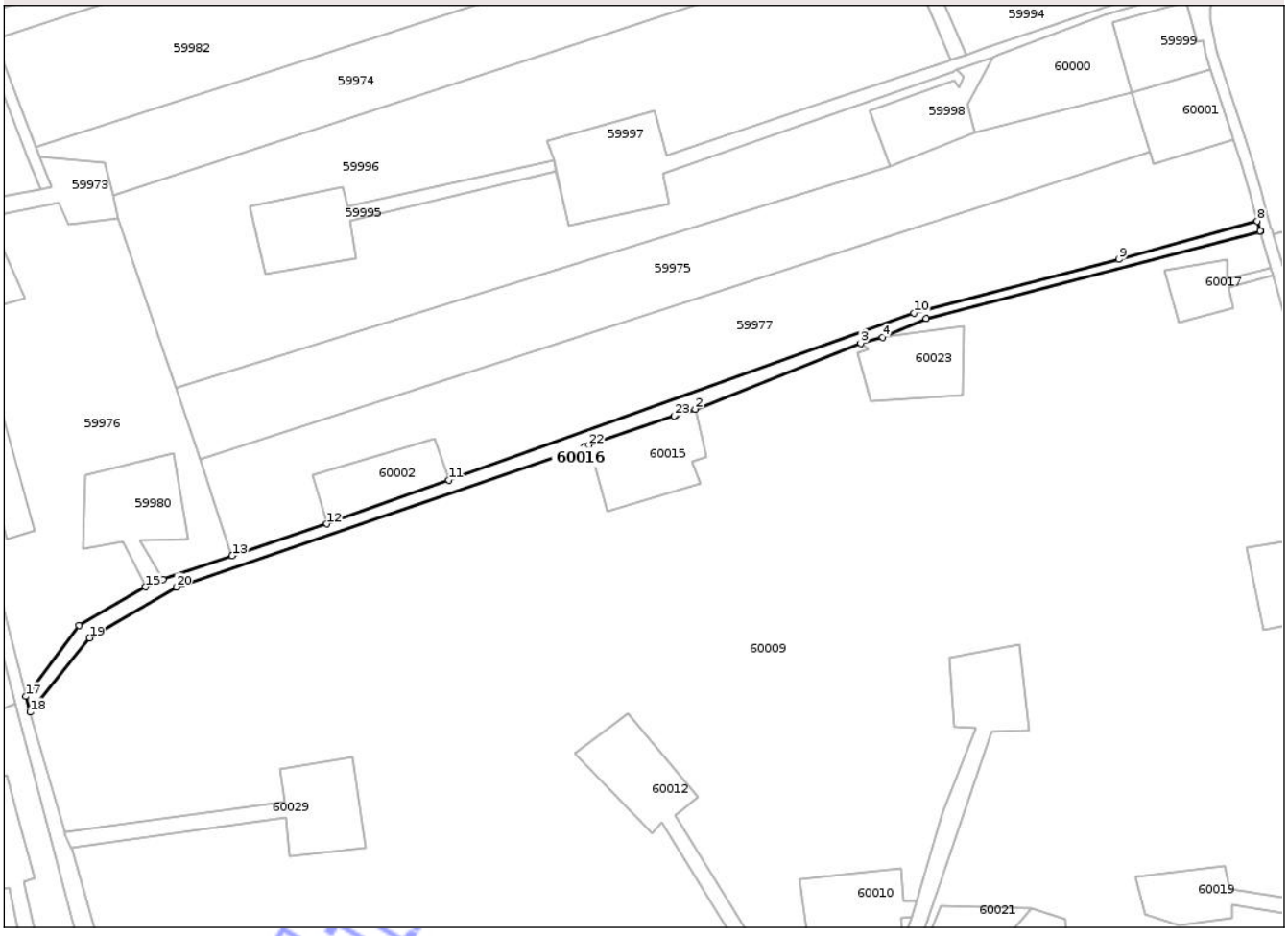

Date referitoare la teren

Crt	Categorie folosinţă	Intra vilan	Suprafaţa (mp)	Tarla	Parcelă	Nr. topo	Observaţii / Referinţe
1	drum	NU	1.924	93	-	-	

Lungime Segmente

1) Valorile lungimilor segmentelor sunt obţinute din proiecţie în plan.

Punct început	X / Y	Punct sfârşit	X / Y	Lungime segment (** (m)
1	545.058,434 310.252,399	2	545.065,381 310.254,599	7.287
3	545.122,655 310.277,426	4	545.130,229 310.279,456	7.841
5	545.145,358 310.286,008	6	545.261,149 310.316,231	119.67
7	545.261,166 310.316,235	8	545.260,106 310.319,74	3.662
9	545.212,083 310.306,441	10	545.141,102 310.287,84	73.378

Punct început	X / Y	Punct sfârşit	X / Y	Lungime segment (** (m)
2	545.065,381 310.254,599	3	545.122,655 310.277,426	61.655
4	545.130,229 310.279,456	5	545.145,358 310.286,008	16.487
6	545.261,149 310.316,231	7	545.261,166 310.316,235	0.017
8	545.260,106 310.319,74	9	545.212,083 310.306,441	49.83
10	545.141,102 310.287,84	11	544.979,88 310.230,03	171.273

Document care conţine date cu caracter personal, protejat de prevederile Regulamentului (UE) nr. 679/2016 şi Legii 190/2018

Punct început	X / Y	Punct sfârşit	X / Y	Lungime segment (** (m)
11	544.979,88 310.230,03	12	544.937,72 310.214,91	44.789
13	544.904,884 310.203,813	14	544.880,82 310.195,68	25.401
15	544.874,92 310.193,08	16	544.851,814 310.179,711	26.695
17	544.833,384 310.155,174	18	544.834,837 310.149,764	5.602
19	544.855,404 310.175,465	20	544.885,458 310.193,053	34.822
21	545.026,942 310.241,604	22	545.028,458 310.242,124	1.603
23	545.058,09 310.252,29	1	545.058,434 310.252,399	0.361

Punct început	X / Y	Punct sfârşit	X / Y	Lungime segment (** (m)
12	544.937,72 310.214,91	13	544.904,884 310.203,813	34.66
14	544.880,82 310.195,68	15	544.874,92 310.193,08	6.447
16	544.851,814 310.179,711	17	544.833,384 310.155,174	30.688
18	544.834,837 310.149,764	19	544.855,404 310.175,465	32.917
20	544.885,458 310.193,053	21	545.026,942 310.241,604	149.582
22	545.028,458 310.242,124	23	545.058,09 310.252,29	31.327

**** Lungimile segmentelor sunt determinate în planul de proiecţie Stereo 70 şi sunt rotunjite la 1 milimetru.**
***** Distanţa dintre puncte este formată din segmente cumulate ce sunt mai mici decât valoarea 1 milimetru.**

Neutilizabil in circuitul civil

DATE DESPRE IMOBILUL NR. 60017

Oficiul de Cadastru şi Publicitate Imobiliară TELEORMAN
Biroul de Cadastru şi Publicitate Imobiliară Videle

A. Partea I. Descrierea imobilului

Nr. CF vechi:940
Nr. cadastral vechi:1243

TEREN Extravilan

Adresa: Jud. Teleorman

Nr. Crt	Nr cadastral Nr. topografic	Suprafaţa* (mp)	Observaţii / Referinţe
A1	22865	407	Sector cadastral:15 Teren neimprejmuit; Sonda 3492 Videle Vest

B. Partea II. Proprietari şi acte

Inscrieri privitoare la dreptul de proprietate şi alte drepturi reale		Referinţe
468 / 30/08/2004		
Act Administrativ nr. 8170, din 24/02/2003 emis de MINISTERUL INDUSTRIEI SI RESURSELOR;		
B1	Intabulare, drept de PROPRIETATE, dobandit prin Lege, cota actuala 1/1, cota initiala 1/1	A1
	1) **OMV PETROM SA**, CIF:1590082	
	OBSERVATII: (provenita din conversia CF 940)	

C. Partea III. SARCINI .

Inscrieri privind dezmembramintele dreptului de proprietate, drepturi reale de garanţie şi sarcini	Referinţe
NU SUNT	

Neutilizabil în circuitul civil

Anexa Nr. 1 La Partea I

Teren

Nr cadastral	Suprafaţa (mp)*	Observaţii / Referinţe
22865	407	Sonda 3492 Videle Vest

* Suprafaţa este determinată in planul de proiecţie Stereo 70.

DETALII LINIARE IMOBIL

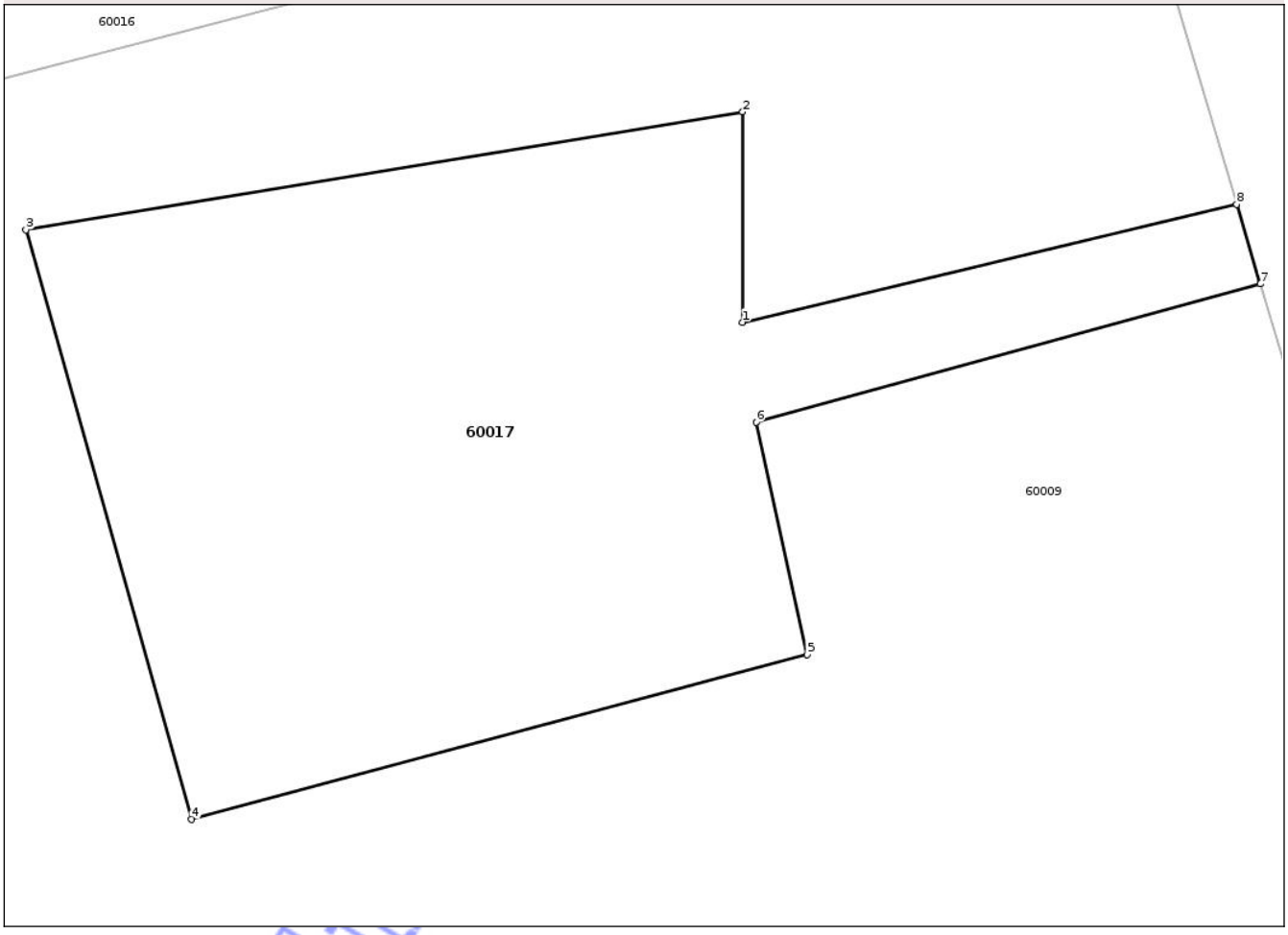

Date referitoare la teren

Crt	Categorie folosinţă	Intra vilan	Suprafaţa (mp)	Tarla	Parcelă	Nr. topo	Observaţii / Referinţe
1	curti constructii	NU	363	93	890/1	-	
2	drum	NU	44	93	890/1	-	

Lungime Segmente
1) Valorile lungimilor segmentelor sunt obţinute din proiecţie în plan.

Punct început	X / Y	Punct sfârşit	X / Y	Lungime segment (** (m)
1	545.249,765 310.299,852	2	545.249,781 310.306,309	6.457
2	545.249,781 310.306,309	3	545.227,772 310.302,689	22.305
3	545.227,772 310.302,689	4	545.232,855 310.284,613	18.777
4	545.232,855 310.284,613	5	545.251,754 310.289,666	19.563

Document care conţine date cu caracter personal, protejat de prevederile Regulamentului (UE) nr. 679/2016 şi Legii 190/2018

Punct început	X / Y	Punct sfârşit	X / Y	Lungime segment (** (m)
5	545.251,754 310.289,666	6	545.250,196 310.296,797	7.299
6	545.250,196 310.296,797	7	545.265,67 310.301,03	16.043
7	545.265,67 310.301,03	8	545.264,943 310.303,473	2.549
8	545.264,943 310.303,473	1	545.249,765 310.299,852	15.604

**** Lungimile segmentelor sunt determinate în planul de proiecţie Stereo 70 şi sunt rotunjite la 1 milimetru.**
***** Distanţa dintre puncte este formată din segmente cumulate ce sunt mai mici decât valoarea 1 milimetru.**

Neutilizabil in circuitul civil

DATE DESPRE IMOBILUL NR. 60018

Oficiul de Cadastru şi Publicitate Imobiliară TELEORMAN
Biroul de Cadastru şi Publicitate Imobiliară Videle

A. Partea I. Descrierea imobilului

Nr. CF vechi:940
Nr. cadastral vechi:877

TEREN Extravilan

Adresa: Jud. Teleorman

Nr. Crt	Nr cadastral Nr. topografic	Suprafaţa* (mp)	Observaţii / Referinţe
A1	22649	899	Sector cadastral:15 Teren neimprejmuit; Sonda 3016 Videle Vest

B. Partea II. Proprietari şi acte

Inscrieri privitoare la dreptul de proprietate şi alte drepturi reale		Referinţe
468 / 30/08/2004		
Act Administrativ nr. 8170, din 24/02/2003 emis de MINISTERUL INDUSTRIEI SI RESURSELOR;		
B1	Intabulare, drept de PROPRIETATE, dobandit prin Lege, cota actuala 1/1, cota initiala 1/1	A1
	1) **OMV PETROM SA**, CIF:1590082	
	OBSERVATII: (provenita din conversia CF 940)	

C. Partea III. SARCINI .

Inscrieri privind dezmembramintele dreptului de proprietate, drepturi reale de garanţie şi sarcini	Referinţe
NU SUNT	

Neutilizabil în circuitul civil

Anexa Nr. 1 La Partea I

Teren

Nr cadastral	Suprafaţa (mp)*	Observaţii / Referinţe
22649	899	Sonda 3016 Videle Vest

* Suprafaţa este determinată in planul de proiecţie Stereo 70.

DETALII LINIARE IMOBIL

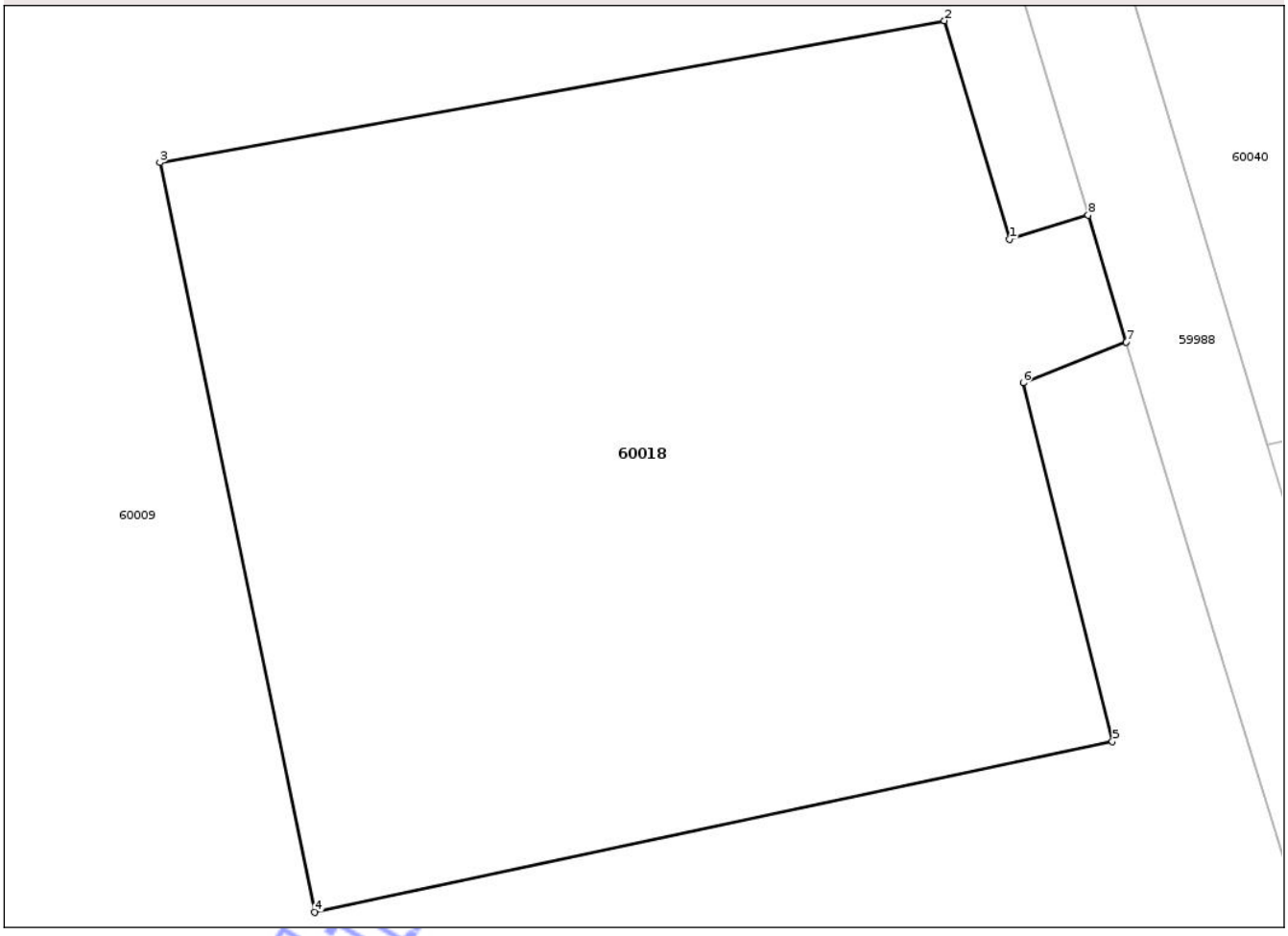

Date referitoare la teren

Crt	Categorie folosinţă	Intra vilan	Suprafaţa (mp)	Tarla	Parcelă	Nr. topo	Observaţii / Referinţe
1	curti constructii	NU	880	93	886	-	
2	drum	NU	19	93	886	-	

Lungime Segmente
1) Valorile lungimilor segmentelor sunt obţinute din proiecţie în plan.

Punct început	X / Y	Punct sfârşit	X / Y	Lungime segment (** (m)
1	545.288,782 310.203,662	2	545.286,31 310.211,967	8.665
2	545.286,31 310.211,967	3	545.256,433 310.206,573	30.36
3	545.256,433 310.206,573	4	545.262,344 310.178,057	29.122
4	545.262,344 310.178,057	5	545.292,707 310.184,561	31.052

Document care conţine date cu caracter personal, protejat de prevederile Regulamentului (UE) nr. 679/2016 şi Legii 190/2018

Punct început	X / Y	Punct sfârşit	X / Y	Lungime segment (** (m)
5	545.292,707 310.184,561	6	545.289,31 310.198,201	14.057
6	545.289,31 310.198,201	7	545.293,241 310.199,739	4.221
7	545.293,241 310.199,739	8	545.291,787 310.204,572	5.047
8	545.291,787 310.204,572	1	545.288,782 310.203,662	3.14

** Lungimile segmentelor sunt determinate în planul de proiecţie Stereo 70 şi sunt rotunjite la 1 milimetru.
*** Distanţa dintre puncte este formată din segmente cumulate ce sunt mai mici decât valoarea 1 milimetru.

Neutilizabil in circuitul civil

DATE DESPRE IMOBILUL NR. 60019

Oficiul de Cadastru şi Publicitate Imobiliară TELEORMAN
Biroul de Cadastru şi Publicitate Imobiliară Videle

A. Partea I. Descrierea imobilului

Nr. CF vechi:940
Nr. cadastral vechi:1365

TEREN Extravilan

Adresa: Jud. Teleorman

Nr. Crt	Nr cadastral Nr. topografic	Suprafaţa* (mp)	Observaţii / Referinţe
A1	22825	820	Sector cadastral:15 Teren neimprejmuit; Sonda 3395

B. Partea II. Proprietari şi acte

Inscrieri privitoare la dreptul de proprietate şi alte drepturi reale		Referinţe
468 / 30/08/2004		
Act Administrativ nr. 8170, din 24/02/2003 emis de MINISTERUL INDUSTRIEI SI RESURSELOR;		
B1	Intabulare, drept de PROPRIETATE, dobandit prin Lege, cota actuala 1/1, cota initiala 1/1	A1
	1) **OMV PETROM SA**, CIF:1590082	
	OBSERVATII: (provenita din conversia CF 940)	

C. Partea III. SARCINI .

Inscrieri privind dezmembramintele dreptului de proprietate, drepturi reale de garanţie şi sarcini	Referinţe
NU SUNT	

Neutilizabil în circuitul civil

Anexa Nr. 1 La Partea I

Teren

Nr cadastral	Suprafaţa (mp)*	Observaţii / Referinţe
22825	820	Sonda 3395

* Suprafaţa este determinată in planul de proiecţie Stereo 70.

DETALII LINIARE IMOBIL

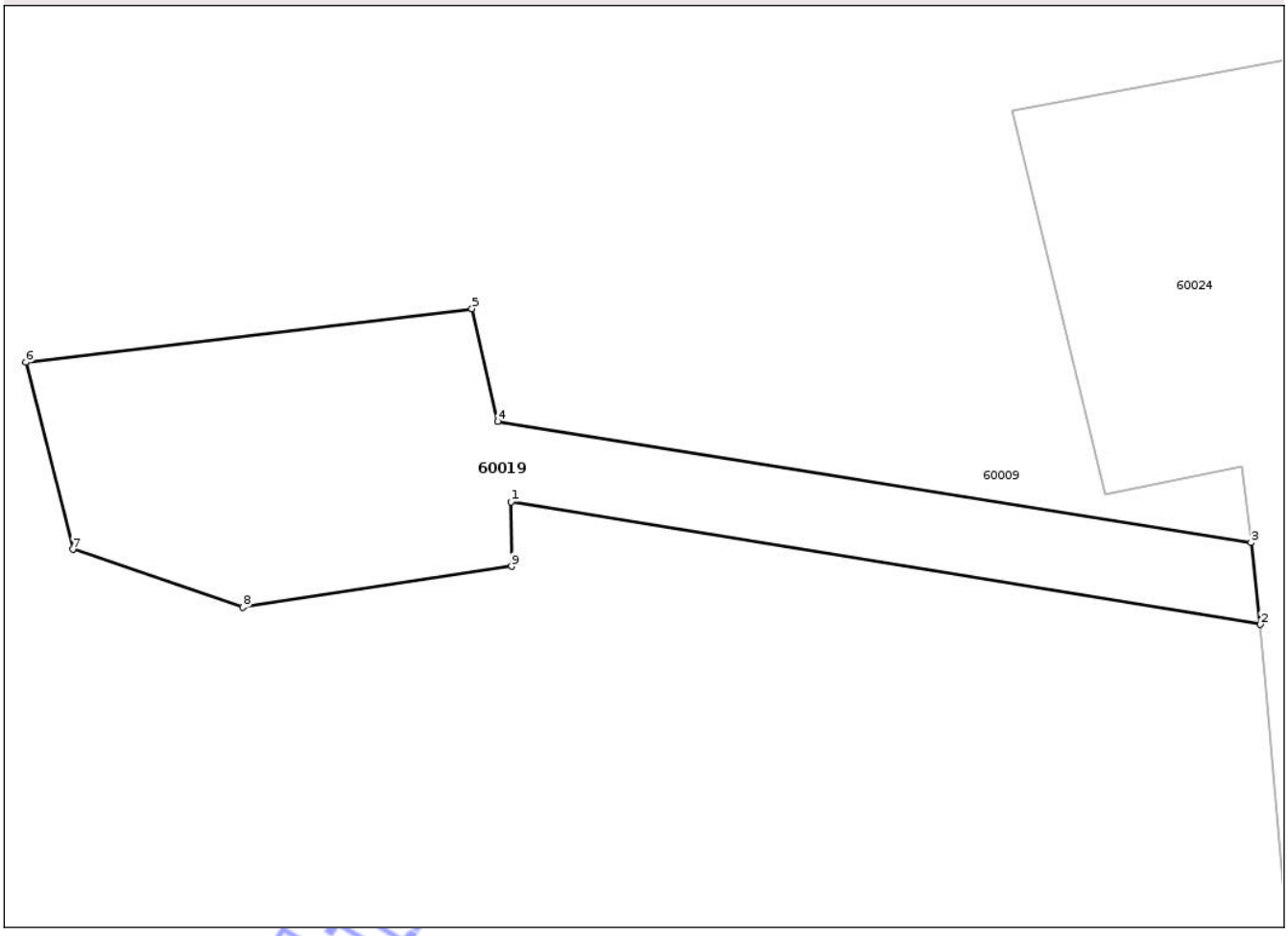

Date referitoare la teren

Crt	Categorie folosinţă	Intra vilan	Suprafaţa (mp)	Tarla	Parcelă	Nr. topo	Observaţii / Referinţe
1	curti constructii	NU	535	93	-	-	
2	drum	NU	285	93	-	-	

Lungime Segmente
1) Valorile lungimilor segmentelor sunt obţinute din proiecţie în plan.

Punct început	X / Y	Punct sfârşit	X / Y	Lungime segment (** (m)
1	545.251,524 310.083,135	2	545.303,345 310.074,666	52.508
2	545.303,345 310.074,666	3	545.302,701 310.080,329	5.7
3	545.302,701 310.080,329	4	545.250,597 310.088,688	52.77
4	545.250,597 310.088,688	5	545.248,822 310.096,482	7.994

Document care conţine date cu caracter personal, protejat de prevederile Regulamentului (UE) nr. 679/2016 şi Legii 190/2018

Punct început	X / Y	Punct sfârşit	X / Y	Lungime segment (** (m)
5	545.248,822 310.096,482	6	545.217,968 310.092,78	31.075
6	545.217,968 310.092,78	7	545.221,209 310.079,851	13.329
7	545.221,209 310.079,851	8	545.232,968 310.075,851	12.421
8	545.232,968 310.075,851	9	545.251,557 310.078,688	18.804
9	545.251,557 310.078,688	1	545.251,524 310.083,135	4.447

**** Lungimile segmentelor sunt determinate în planul de proiecţie Stereo 70 şi sunt rotunjite la 1 milimetru.**
***** Distanţa dintre puncte este formată din segmente cumulate ce sunt mai mici decât valoarea 1 milimetru.**

Neutilizabil in circuitul civil

DATE DESPRE IMOBILUL NR. 60020

Oficiul de Cadastru şi Publicitate Imobiliară TELEORMAN
Biroul de Cadastru şi Publicitate Imobiliară Videle

A. Partea I. Descrierea imobilului

TEREN Extravilan

Adresa: Jud. Teleorman

Nr. Crt	Nr cadastral Nr. topografic	Suprafaţa* (mp)	Observaţii / Referinţe
A1		738	Sector cadastral:15 Teren neimprejmuit; Sonda FS3

B. Partea II. Proprietari şi acte

Inscrieri privitoare la dreptul de proprietate şi alte drepturi reale		Referinţe
/		
Act Administrativ nr. 23306, din 04/12/2024 emis de PRIMĂRIA ORAȘULUI VIDELE;		
B1	Inscrierea posesiei, drept de PROPRIETATE, dobandit prin Lege, cota actuala 1/1, cota initiala 1/1	A1
	1) **NEIDENTIFICAT NEIDENTIFICAT**	
Act Normativ nr. 7, din 13/03/1996 emis de PARLAMENTUL ROMÂNIEI (art. 13);		
B2	Se noteaza mentiunea de proprietar neidentificat	A1

C. Partea III. SARCINI .

Inscrieri privind dezmembramintele dreptului de proprietate, drepturi reale de garanţie şi sarcini	Referinţe
NU SUNT	

Neutilizabil în circuitul civil

Anexa Nr. 1 La Partea I

Teren

Nr cadastral	Suprafaţa (mp)*	Observaţii / Referinţe
	738	Sonda FS3

* Suprafaţa este determinată in planul de proiecţie Stereo 70.

DETALII LINIARE IMOBIL

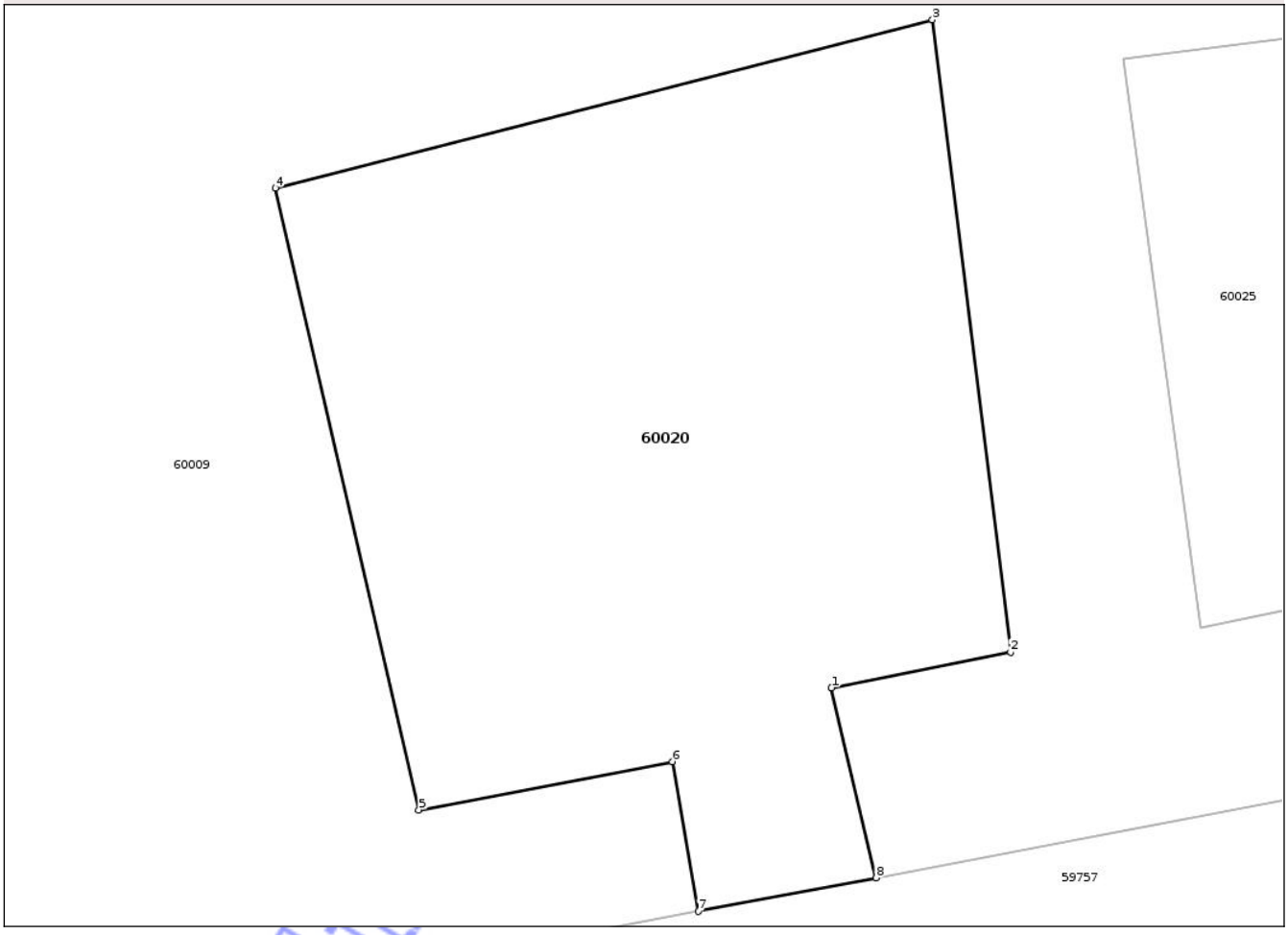

Date referitoare la teren

Crt	Categorie folosinţă	Intra vilan	Suprafaţa (mp)	Tarla	Parcelă	Nr. topo	Observaţii / Referinţe
1	curti constructii	NU	687	93	-	-	
2	drum	NU	51	93	-	-	

Lungime Segmente
1) Valorile lungimilor segmentelor sunt obţinute din proiecţie în plan.

Punct început	X / Y	Punct sfârşit	X / Y	Lungime segment (** (m)
1	545.253,124 310.008,178	2	545.260,446 310.009,637	7.466
2	545.260,446 310.009,637	3	545.257,246 310.035,453	26.014
3	545.257,246 310.035,453	4	545.230,399 310.028,585	27.712
4	545.230,399 310.028,585	5	545.236,255 310.003,19	26.061

Document care conţine date cu caracter personal, protejat de prevederile Regulamentului (UE) nr. 679/2016 şi Legii 190/2018

Punct început	X / Y	Punct sfârşit	X / Y	Lungime segment (** (m)
5	545.236,255 310.003,19	6	545.246,618 310.005,166	10.55
6	545.246,618 310.005,166	7	545.247,674 309.999,049	6.207
7	545.247,674 309.999,049	8	545.254,951 310.000,421	7.405
8	545.254,951 310.000,421	1	545.253,124 310.008,178	7.969

**** Lungimile segmentelor sunt determinate în planul de proiecţie Stereo 70 şi sunt rotunjite la 1 milimetru.**
***** Distanţa dintre puncte este formată din segmente cumulate ce sunt mai mici decât valoarea 1 milimetru.**

Neutilizabil in circuitul civil

DATE DESPRE IMOBILUL NR. 60021

Oficiul de Cadastru şi Publicitate Imobiliară TELEORMAN
Biroul de Cadastru şi Publicitate Imobiliară Videle

A. Partea I. Descrierea imobilului

Nr. CF vechi:940
Nr. cadastral vechi:1366

TEREN Extravilan

Adresa: Jud. Teleorman

Nr. Crt	Nr cadastral Nr. topografic	Suprafaţa* (mp)	Observaţii / Referinţe
A1	22826	556	Sector cadastral:15 Teren neimprejmuit; Sonda 3396 Videle Vest

B. Partea II. Proprietari şi acte

Inscrieri privitoare la dreptul de proprietate şi alte drepturi reale		Referinţe
468 / 30/08/2004		
Act Administrativ nr. 8170, din 24/02/2003 emis de MINISTERUL INDUSTRIEI SI RESURSELOR;		
B1	Intabulare, drept de PROPRIETATE, dobandit prin Lege, cota actuala 1/1, cota initiala 1/1	A1
	1) **OMV PETROM SA**, CIF:1590082	
	OBSERVATII: (provenita din conversia CF 940)	

C. Partea III. SARCINI .

Inscrieri privind dezmembramintele dreptului de proprietate, drepturi reale de garanţie şi sarcini	Referinţe
NU SUNT	

Neutilizabil în circuitul civil

Anexa Nr. 1 La Partea I

Teren

Nr cadastral	Suprafaţa (mp)*	Observaţii / Referinţe
22826	556	Sonda 3396 Videle Vest

* Suprafaţa este determinată in planul de proiecţie Stereo 70.

DETALII LINIARE IMOBIL

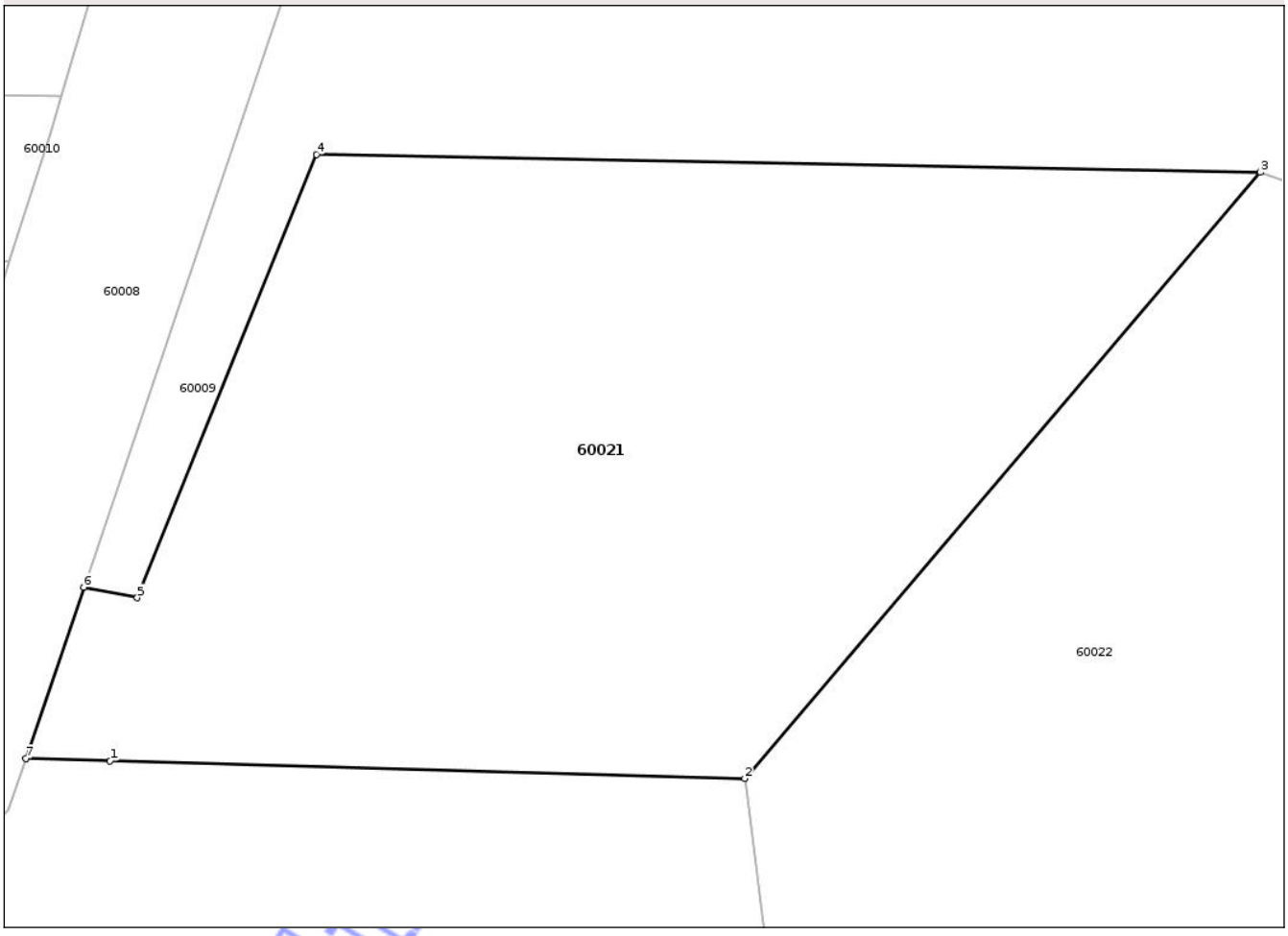

Date referitoare la teren

Crt	Categorie folosinţă	Intra vilan	Suprafaţa (mp)	Tarla	Parcelă	Nr. topo	Observaţii / Referinţe
1	curti constructii	NU	543	93	895	-	
2	drum	NU	13	93	895	-	

Lungime Segmente
1) Valorile lungimilor segmentelor sunt obţinute din proiecţie în plan.

Punct început	X / Y	Punct sfârşit	X / Y	Lungime segment (** (m)
1	545.143,591 310.062,406	2	545.164,665 310.061,825	21.082
2	545.164,665 310.061,825	3	545.181,785 310.081,925	26.403
3	545.181,785 310.081,925	4	545.150,449 310.082,514	31.342
4	545.150,449 310.082,514	5	545.144,495 310.067,815	15.859

Document care conţine date cu caracter personal, protejat de prevederile Regulamentului (UE) nr. 679/2016 şi Legii 190/2018

Punct început	X / Y	Punct sfârşit	X / Y	Lungime segment (** (m)
5	545.144,495 310.067,815	6	545.142,714 310.068,167	1.815
6	545.142,714 310.068,167	7	545.140,794 310.062,483	6.0
7	545.140,794 310.062,483	1	545.143,591 310.062,406	2.798

**** Lungimile segmentelor sunt determinate în planul de proiecţie Stereo 70 şi sunt rotunjite la 1 milimetru.**
***** Distanţa dintre puncte este formată din segmente cumulate ce sunt mai mici decât valoarea 1 milimetru.**

Neutilizabil in circuitul civil

DATE DESPRE IMOBILUL NR. 60022

Oficiul de Cadastru şi Publicitate Imobiliară TELEORMAN
Biroul de Cadastru şi Publicitate Imobiliară Videle

A. Partea I. Descrierea imobilului

Nr. CF vechi:940
Nr. cadastral vechi:1293

TEREN Extravilan

Adresa: Jud. Teleorman

Nr. Crt	Nr cadastral Nr. topografic	Suprafaţa* (mp)	Observaţii / Referinţe
A1	23062	792	Sector cadastral:15 Teren neimprejmuit; Sonda P2 Videle Vest

B. Partea II. Proprietari şi acte

Inscrieri privitoare la dreptul de proprietate şi alte drepturi reale		Referinţe
468 / 30/08/2004		
Act Administrativ nr. 8170, din 24/02/2003 emis de MINISTERUL INDUSTRIEI SI RESURSELOR;		
B1	Intabulare, drept de PROPRIETATE, dobandit prin Lege, cota actuala 1/1, cota initiala 1/1	A1
	1) **OMV PETROM SA**, CIF:1590082	
	OBSERVATII: (provenita din conversia CF 940) *(provenita din conversia CF 940)*	

C. Partea III. SARCINI .

Inscrieri privind dezmembramintele dreptului de proprietate, drepturi reale de garanţie şi sarcini	Referinţe
NU SUNT	

Neutilizabil în circuitul civil

Anexa Nr. 1 La Partea I

Teren

Nr cadastral	Suprafaţa (mp)*	Observaţii / Referinţe
23062	792	Sonda P2 Videle Vest

* Suprafaţa este determinată in planul de proiecţie Stereo 70.

DETALII LINIARE IMOBIL

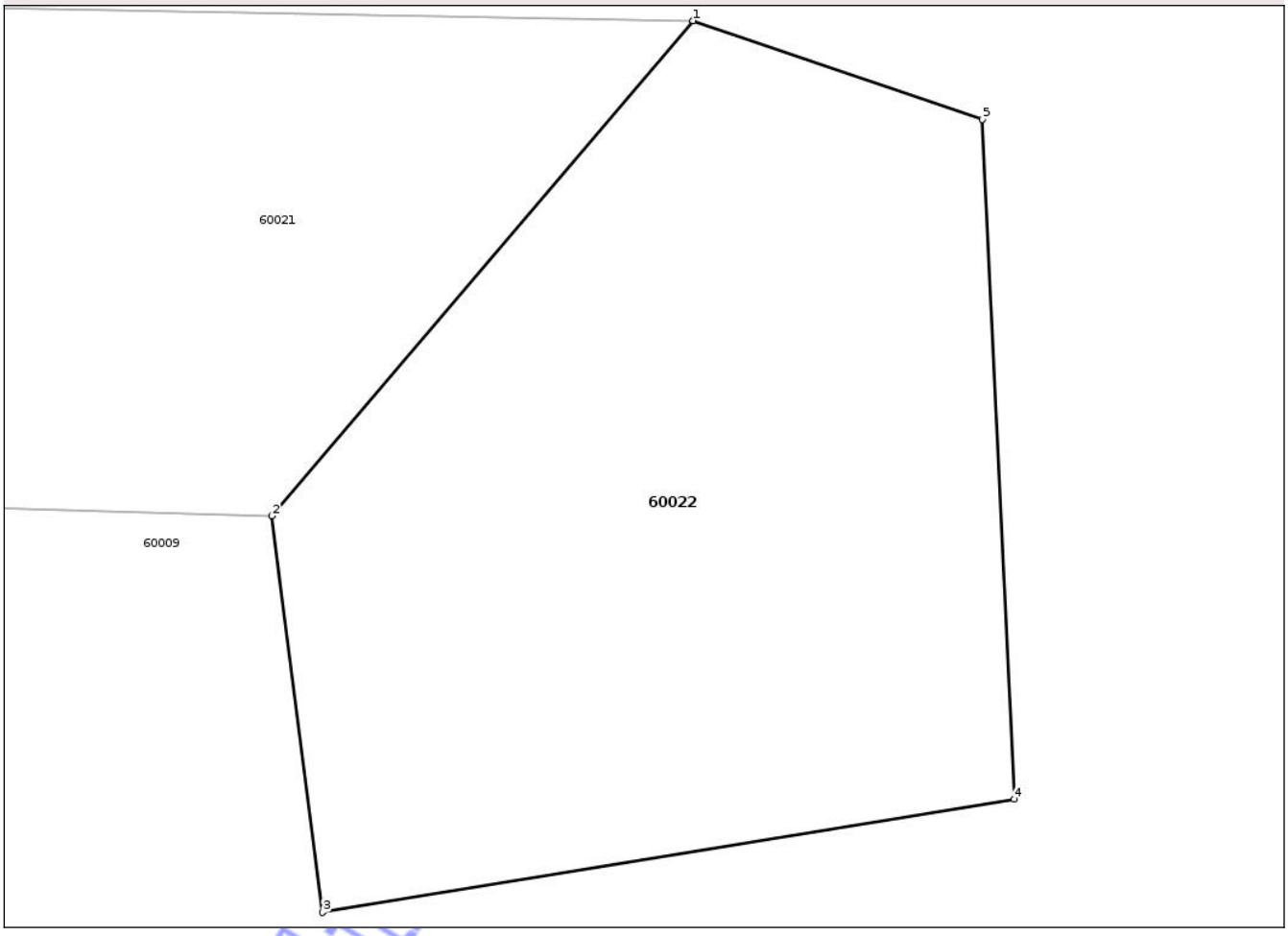

Date referitoare la teren

Crt	Categorie folosinţă	Intra vilan	Suprafaţa (mp)	Tarla	Parcelă	Nr. topo	Observaţii / Referinţe
1	curti constructii	NU	792	93	884	-	

Lungime Segmente
1) Valorile lungimilor segmentelor sunt obţinute din proiecţie în plan.

Punct început	X / Y	Punct sfârşit	X / Y	Lungime segment (** (m)
1	545.181,785 310.081,925	2	545.164,665 310.061,825	26.403
2	545.164,665 310.061,825	3	545.166,715 310.045,725	16.23
3	545.166,715 310.045,725	4	545.194,835 310.050,325	28.494
4	545.194,835 310.050,325	5	545.193,545 310.077,925	27.63
5	545.193,545 310.077,925	1	545.181,785 310.081,925	12.422

Document care conţine date cu caracter personal, protejat de prevederile Regulamentului (UE) nr. 679/2016 şi Legii 190/2018

**** Lungimile segmentelor sunt determinate în planul de proiecţie Stereo 70 şi sunt rotunjite la 1 milimetru.**
***** Distanţa dintre puncte este formată din segmente cumulate ce sunt mai mici decât valoarea 1 milimetru.**

Neutilizabil in circuitul civil

DATE DESPRE IMOBILUL NR. 60024

Oficiul de Cadastru şi Publicitate Imobiliară TELEORMAN
Biroul de Cadastru şi Publicitate Imobiliară Videle

A. Partea I. Descrierea imobilului

Nr. CF vechi:940
Nr. cadastral vechi:984

TEREN Extravilan

Adresa: Jud. Teleorman

Nr. Crt	Nr cadastral Nr. topografic	Suprafaţa* (mp)	Observaţii / Referinţe
A1	22268	811	Sector cadastral:15 Teren neimprejmuit; Sonda 893 Videle Vest

B. Partea II. Proprietari şi acte

Inscrieri privitoare la dreptul de proprietate şi alte drepturi reale		Referinţe
468 / 30/08/2004		
Act Administrativ nr. 8170, din 24/02/2003 emis de MINISTERUL INDUSTRIEI SI RESURSELOR;		
B1	Intabulare, drept de PROPRIETATE, dobandit prin Lege, cota actuala 1/1, cota initiala 1/1	A1
	1) **OMV PETROM SA**, CIF:1590082	
	OBSERVATII: (provenita din conversia CF 940)	

C. Partea III. SARCINI .

Inscrieri privind dezmembramintele dreptului de proprietate, drepturi reale de garanţie şi sarcini	Referinţe
NU SUNT	

Neutilizabil în circuitul civil

Anexa Nr. 1 La Partea I

Teren

Nr cadastral	Suprafaţa (mp)*	Observaţii / Referinţe
22268	811	Sonda 893 Videle Vest

* Suprafaţa este determinată in planul de proiecţie Stereo 70.

DETALII LINIARE IMOBIL

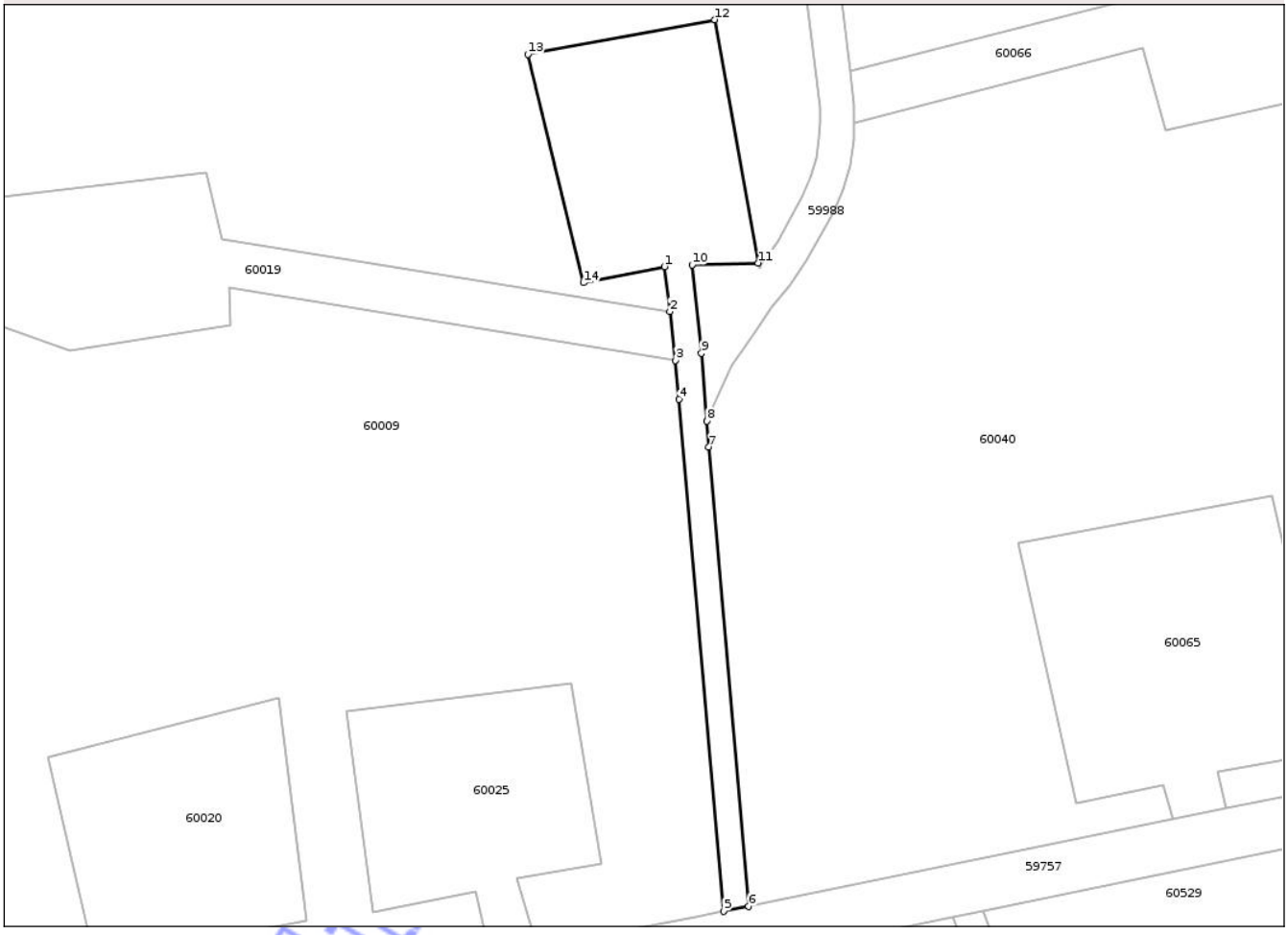

Date referitoare la teren

Crt	Categorie folosinţă	Intra vilan	Suprafaţa (mp)	Tarla	Parcelă	Nr. topo	Observaţii / Referinţe
1	curti constructii	NU	585	93	895	-	
2	drum	NU	226	93	895	-	

Lungime Segmente
1) Valorile lungimilor segmentelor sunt obţinute din proiecţie în plan.

Punct început	X / Y	Punct sfârşit	X / Y	Lungime segment (** (m)
1	545.302,06 310.085,56	2	545.302,701 310.080,329	5.27
2	545.302,701 310.080,329	3	545.303,345 310.074,666	5.7
3	545.303,345 310.074,666	4	545.303,739 310.070,149	4.534
4	545.303,739 310.070,149	5	545.308,924 310.010,679	59.696

Document care conţine date cu caracter personal, protejat de prevederile Regulamentului (UE) nr. 679/2016 şi Legii 190/2018

Punct început	X / Y	Punct sfârşit	X / Y	Lungime segment (** (m)
5	545.308,924 310.010,679	6	545.311,844 310.011,279	2.981
6	545.311,844 310.011,279	7	545.307,22 310.064,6	53.521
7	545.307,22 310.064,6	8	545.306,985 310.067,618	3.027
8	545.306,985 310.067,618	9	545.306,37 310.075,5	7.906
9	545.306,37 310.075,5	10	545.305,296 310.085,748	10.304
10	545.305,296 310.085,748	11	545.312,97 310.085,97	7.677
11	545.312,97 310.085,97	12	545.307,93 310.114,21	28.686
12	545.307,93 310.114,21	13	545.286,19 310.110,18	22.11
13	545.286,19 310.110,18	14	545.292,64 310.083,68	27.274
14	545.292,64 310.083,68	1	545.302,06 310.085,56	9.606

**** Lungimile segmentelor sunt determinate în planul de proiecţie Stereo 70 şi sunt rotunjite la 1 milimetru.**
***** Distanţa dintre puncte este formată din segmente cumulate ce sunt mai mici decât valoarea 1 milimetru.**

Neutilizabil în circuitul civil

DATE DESPRE IMOBILUL NR. 60025

Oficiul de Cadastru şi Publicitate Imobiliară TELEORMAN
Biroul de Cadastru şi Publicitate Imobiliară Videle

A. Partea I. Descrierea imobilului

Nr. CF vechi:940
Nr. cadastral vechi:1075

TEREN Extravilan

Adresa: Jud. Teleorman

Nr. Crt	Nr cadastral Nr. topografic	Suprafaţa* (mp)	Observaţii / Referinţe
A1	22476	637	Sector cadastral:15 Teren neimprejmuit; Sonda 3110

B. Partea II. Proprietari şi acte

Inscrieri privitoare la dreptul de proprietate şi alte drepturi reale		Referinţe
468 / 30/08/2004		
Act Administrativ nr. 8170, din 24/02/2003 emis de MINISTERUL INDUSTRIEI SI RESURSELOR (asupra terenurilor SERIA MO3 NR);		
B1	Intabulare, drept de PROPRIETATEcu titlu de drept atestare, dobandit prin Lege, cota actuala 1/1, cota initiala 1/1	A1
	1) **OMV PETROM S.A.**, CIF:1590082	
	OBSERVATII: (provenita din conversia CF 940)	

C. Partea III. SARCINI .

Inscrieri privind dezmembramintele dreptului de proprietate, drepturi reale de garanţie şi sarcini	Referinţe
NU SUNT	

Neutilizabil în circuitul civil

Anexa Nr. 1 La Partea I

Teren

Nr cadastral	Suprafaţa (mp)*	Observaţii / Referinţe
22476	637	Sonda 3110

* Suprafaţa este determinată in planul de proiecţie Stereo 70.

DETALII LINIARE IMOBIL

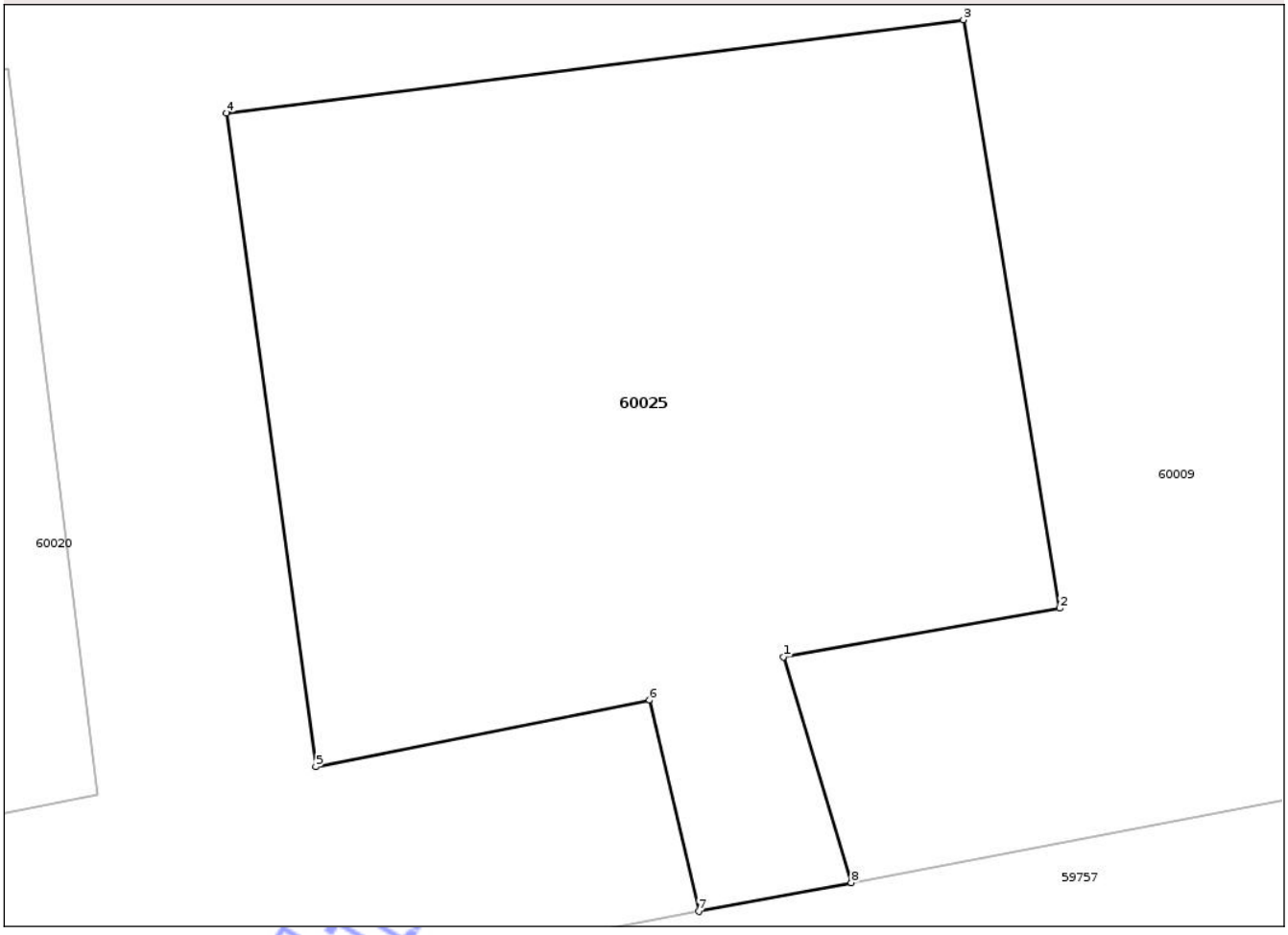

Date referitoare la teren

Crt	Categorie folosinţă	Intra vilan	Suprafaţa (mp)	Tarla	Parcelă	Nr. topo	Observaţii / Referinţe
1	curti constructii	NU	595	93	-	-	
2	drum	NU	42	93	-	-	

Lungime Segmente
1) Valorile lungimilor segmentelor sunt obţinute din proiecţie în plan.

Punct început	X / Y	Punct sfârşit	X / Y	Lungime segment (** (m)
1	545.284,849 310.014,549	2	545.294,678 310.016,276	9.98
2	545.294,678 310.016,276	3	545.291,257 310.037,19	21.192
3	545.291,257 310.037,19	4	545.265,044 310.033,87	26.422
4	545.265,044 310.033,87	5	545.268,217 310.010,644	23.442

Document care conţine date cu caracter personal, protejat de prevederile Regulamentului (UE) nr. 679/2016 şi Legii 190/2018

Punct început	X / Y	Punct sfârşit	X / Y	Lungime segment (** (m)
5	545.268,217 310.010,644	6	545.280,092 310.013,013	12.109
6	545.280,092 310.013,013	7	545.281,842 310.005,505	7.709
7	545.281,842 310.005,505	8	545.287,265 310.006,53	5.519
8	545.287,265 310.006,53	1	545.284,849 310.014,549	8.375

**** Lungimile segmentelor sunt determinate în planul de proiecţie Stereo 70 şi sunt rotunjite la 1 milimetru.**
***** Distanţa dintre puncte este formată din segmente cumulate ce sunt mai mici decât valoarea 1 milimetru.**

Neutilizabil in circuitul civil

DATE DESPRE IMOBILUL NR. 60026

Oficiul de Cadastru şi Publicitate Imobiliară TELEORMAN
Biroul de Cadastru şi Publicitate Imobiliară Videle

A. Partea I. Descrierea imobilului

Nr. CF vechi:940
Nr. cadastral vechi:1367

TEREN Extravilan

Adresa: Jud. Teleorman

Nr. Crt	Nr cadastral Nr. topografic	Suprafaţa* (mp)	Observaţii / Referinţe
A1	22465	1.170	Sector cadastral:15 Teren neimprejmuit; Sonda 3397 Videle Vest

B. Partea II. Proprietari şi acte

Inscrieri privitoare la dreptul de proprietate şi alte drepturi reale		Referinţe
468 / 30/08/2004		
Act Administrativ nr. 8170, din 24/02/2003 emis de MINISTERUL INDUSTRIEI SI RESURSELOR (asupra terenurilor SERIA MO3 NR);		
B1	Intabulare, drept de PROPRIETATEcu titlu de drept atestare, dobandit prin Conventie, cota actuala 1/1, cota initiala 1/1	A1
	1) **OMV PETROM SA**, CIF:1590082	
	OBSERVATII: (provenita din conversia CF 940)	

C. Partea III. SARCINI .

Inscrieri privind dezmembramintele dreptului de proprietate, drepturi reale de garanţie şi sarcini	Referinţe
NU SUNT	

Neutilizabil în circuitul civil

Anexa Nr. 1 La Partea I

Teren

Nr cadastral	Suprafaţa (mp)*	Observaţii / Referinţe
22465	1.170	Sonda 3397 Videle Vest

* Suprafaţa este determinată in planul de proiecţie Stereo 70.

DETALII LINIARE IMOBIL

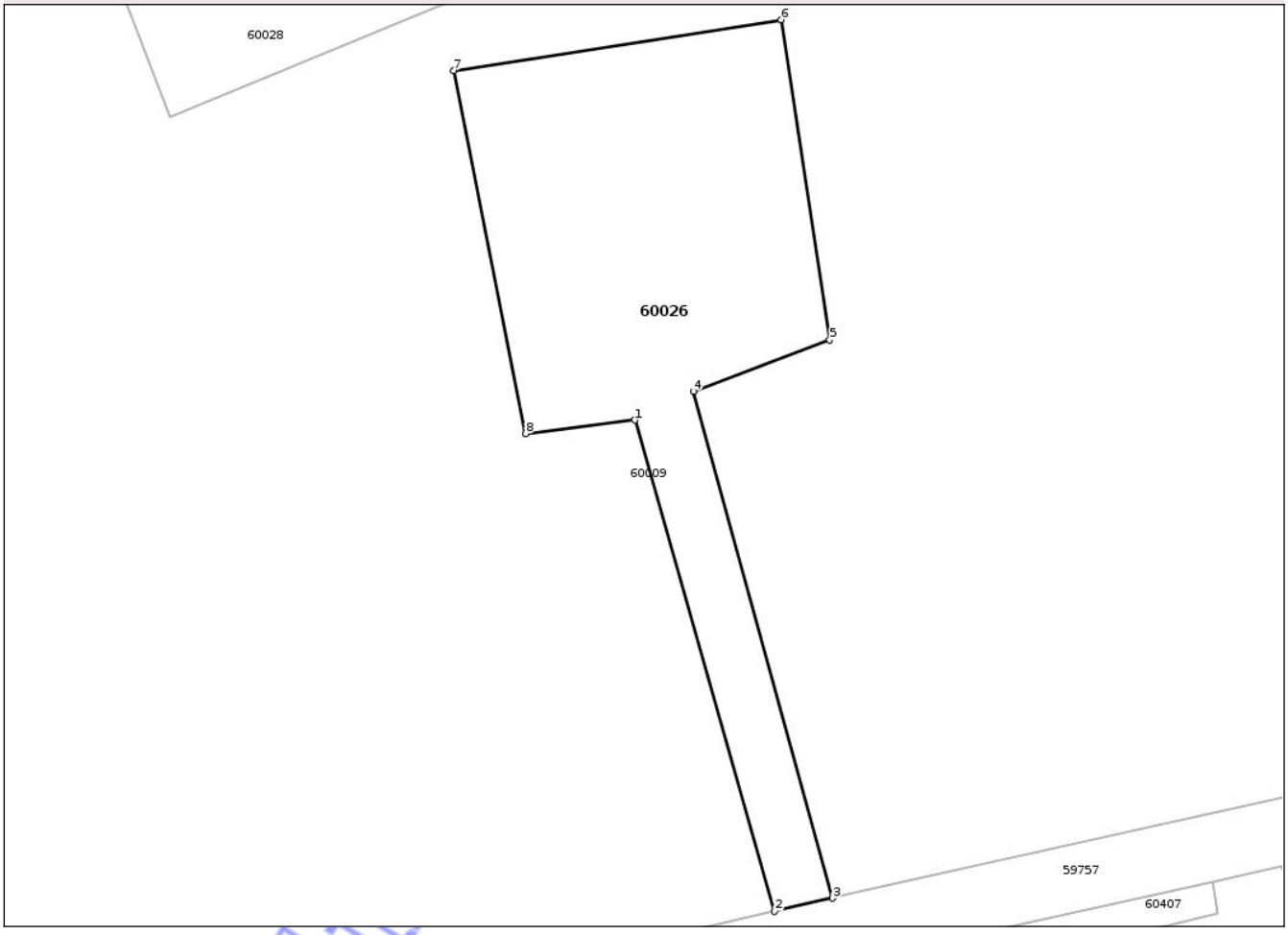

Date referitoare la teren

Crt	Categorie folosinţă	Intra vilan	Suprafaţa (mp)	Tarla	Parcelă	Nr. topo	Observaţii / Referinţe
1	curti constructii	NU	916	93	895	-	
2	drum	NU	254	93	895	-	

Lungime Segmente
1) Valorile lungimilor segmentelor sunt obţinute din proiecţie în plan.

Punct început	X / Y	Punct sfârşit	X / Y	Lungime segment (** (m)
1	545.032,942 310.001,344	2	545.045,442 309.957,493	45.598
2	545.045,442 309.957,493	3	545.050,601 309.958,674	5.292
3	545.050,601 309.958,674	4	545.038,155 310.003,902	46.909
4	545.038,155 310.003,902	5	545.050,342 310.008,504	13.027

Document care conţine date cu caracter personal, protejat de prevederile Regulamentului (UE) nr. 679/2016 şi Legii 190/2018

Punct început	X / Y	Punct sfârşit	X / Y	Lungime segment (** (m)
5	545.050,342 310.008,504	6	545.046,012 310.037,083	28.905
6	545.046,012 310.037,083	7	545.016,742 310.032,524	29.623
7	545.016,742 310.032,524	8	545.023,192 310.000,144	33.016
8	545.023,192 310.000,144	1	545.032,942 310.001,344	9.824

**** Lungimile segmentelor sunt determinate în planul de proiecţie Stereo 70 şi sunt rotunjite la 1 milimetru.**
***** Distanţa dintre puncte este formată din segmente cumulate ce sunt mai mici decât valoarea 1 milimetru.**

Neutilizabil in circuitul civil

DATE DESPRE IMOBILUL NR. 60027

Oficiul de Cadastru şi Publicitate Imobiliară TELEORMAN
Biroul de Cadastru şi Publicitate Imobiliară Videle

A. Partea I. Descrierea imobilului

Nr. CF vechi:940
Nr. cadastral vechi:1368

TEREN Extravilan

Adresa: Jud. Teleorman

Nr. Crt	Nr cadastral Nr. topografic	Suprafaţa* (mp)	Observaţii / Referinţe
A1	22128	859	Sector cadastral:15 Teren neimprejmuit; Sonda 3398 Videle Vest

B. Partea II. Proprietari şi acte

Inscrieri privitoare la dreptul de proprietate şi alte drepturi reale		Referinţe
468 / 30/08/2004		
Act Administrativ nr. 8170, din 24/02/2003 emis de MINISTERUL INDUSTRIEI SI RESURSELOR (SERIA MO3 NR);		
B1	Intabulare, drept de PROPRIETATE, cu titlu de drept atestare, dobandit prin Lege, cota actuala 1/1, cota initiala 1/1	A1
	1) **SC OMV PETROM SA**, CIF:1590082	
	OBSERVATII: (provenita din conversia CF 940)	
3279 / 04/03/2014		
Inscris Sub Semnatura Privata nr. 45202, din 23/05/2011 emis de ORC - TRIBUNALUL BUCURESTI (Rezolutia nr.; A.G.A. PETROM S.A. din data de 26.04.2011 ; certificat de inregistrare, mentiunea 201915 din 19.05.2011 , emis de ORC - Tribunalul Bucuresti ; certificat de inregistrare seria B, nr. 2448561 emis de ORC -Tribunalul Bucuresti);		
B3	SE NOTEAZA SCHIMBARE SEDIU ADMINISTRATIV DE LA ADRESA DIN CALEA DOROBANTILOR NR. 239, SECTOR 1 BUCURESTI, LA ADRESA DIN BUCURESTI, SECTOR 1, STR. CORALILOR, NR. 22, (PETROM CITY)	A1

C. Partea III. SARCINI .

Inscrieri privind dezmembramintele dreptului de proprietate, drepturi reale de garanţie şi sarcini	Referinţe
NU SUNT	

Neutilizabil în circuitul civil

Anexa Nr. 1 La Partea I

Teren

Nr cadastral	Suprafaţa (mp)*	Observaţii / Referinţe
22128	859	Sonda 3398 Videle Vest

* Suprafaţa este determinată in planul de proiecţie Stereo 70.

DETALII LINIARE IMOBIL

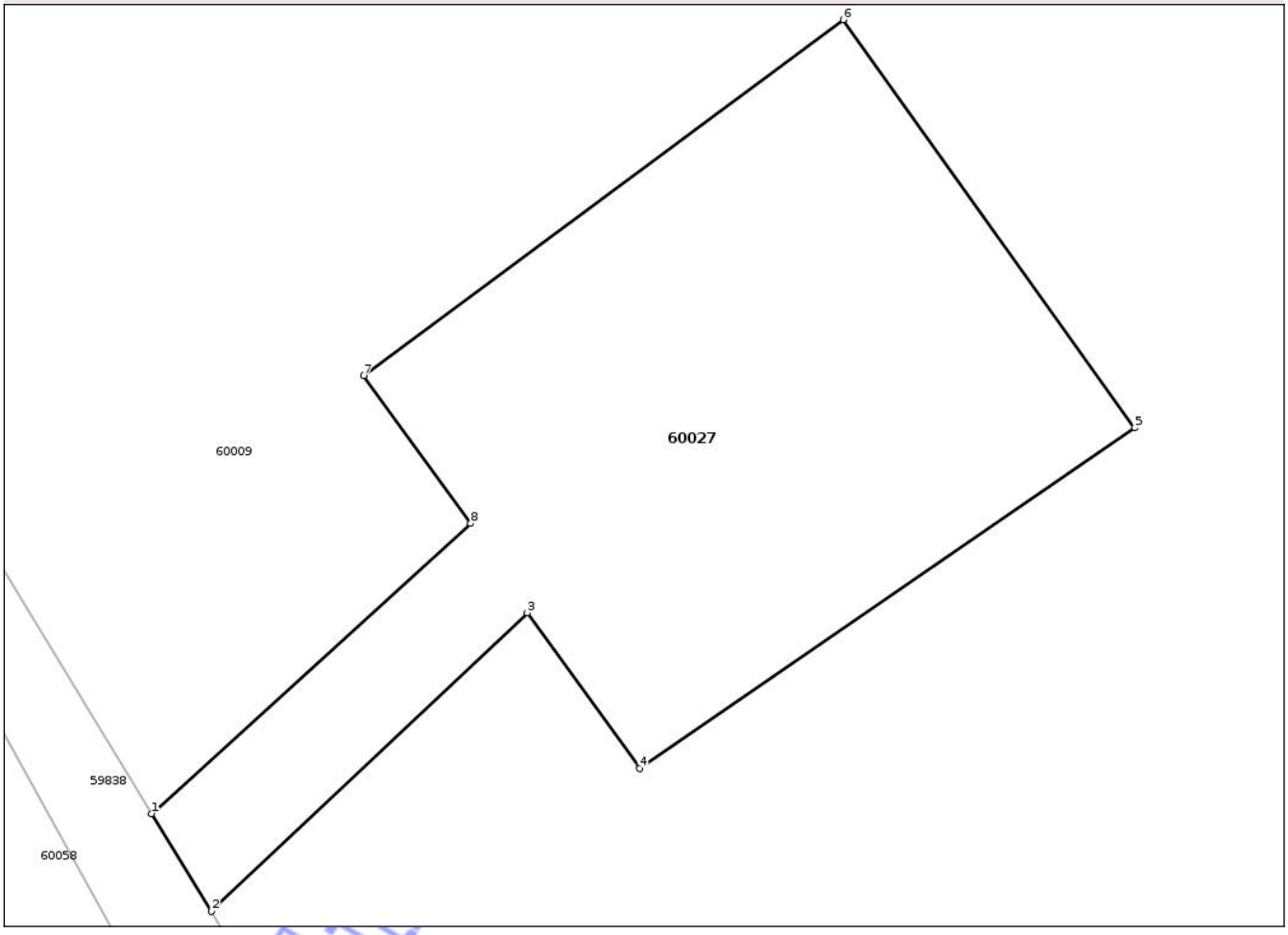

Date referitoare la teren

Crt	Categorie folosinţă	Intra vilan	Suprafaţa (mp)	Tarla	Parcelă	Nr. topo	Observaţii / Referinţe
1	curti constructii	NU	741	93	882	-	
2	drum	NU	118	93	882	-	

Lungime Segmente
1) Valorile lungimilor segmentelor sunt obţinute din proiecţie în plan.

Punct început	X / Y	Punct sfârşit	X / Y	Lungime segment (** (m)
1	544.900,346 309.972,307	2	544.903,362 309.967,396	5.763
2	544.903,362 309.967,396	3	544.919,239 309.982,384	21.834
3	544.919,239 309.982,384	4	544.924,887 309.974,582	9.632
4	544.924,887 309.974,582	5	544.949,772 309.991,671	30.188

Document care conţine date cu caracter personal, protejat de prevederile Regulamentului (UE) nr. 679/2016 şi Legii 190/2018

Punct început	X / Y	Punct sfârşit	X / Y	Lungime segment (** (m)
5	544.949,772 309.991,671	6	544.935,117 310.012,148	25.181
6	544.935,117 310.012,148	7	544.911,024 309.994,28	29.996
7	544.911,024 309.994,28	8	544.916,396 309.986,858	9.162
8	544.916,396 309.986,858	1	544.900,346 309.972,307	21.664

**** Lungimile segmentelor sunt determinate în planul de proiecţie Stereo 70 şi sunt rotunjite la 1 milimetru.**
***** Distanţa dintre puncte este formată din segmente cumulate ce sunt mai mici decât valoarea 1 milimetru.**

Neutilizabil in circuitul civil

DATE DESPRE IMOBILUL NR. 60028

Oficiul de Cadastru şi Publicitate Imobiliară TELEORMAN
Biroul de Cadastru şi Publicitate Imobiliară Videle

A. Partea I. Descrierea imobilului

Nr. CF vechi:940
Nr. cadastral vechi:1190

TEREN Extravilan

Adresa: Jud. Teleorman

Nr. Crt	Nr cadastral Nr. topografic	Suprafaţa* (mp)	Observaţii / Referinţe
A1	22474	1.625	Sector cadastral:15 Teren neimprejmuit; Sonda 3784 Videle Vest

B. Partea II. Proprietari şi acte

Inscrieri privitoare la dreptul de proprietate şi alte drepturi reale		Referinţe
468 / 30/08/2004		
Act Administrativ nr. 8170, din 24/02/2003 emis de MINISTERUL INDUSTRIEI SI RESURSELOR (asupra terenurilor SERIA MO3 NR);		
B1	Intabulare, drept de PROPRIETATE, cu titlu de drept atestare, dobandit prin Conventie, cota actuala 1/1, cota initiala 1/1	A1
	1) **SC OMV PETROM SA**, CIF:1590082	
	OBSERVATII: (provenita din conversia CF 940)	
1772 / 01/03/2017		
Act Administrativ nr. documentatie cadastrala, din 28/02/2017 emis de PFA GEORGE DUMITRU (act administrativ nr 1519 din 22.02.2017, emis de BCPI VIDELE;hotarare judecatoreasca nr 89793 din 16.12.2009, emis de Tribunalul Bucuresti;act administrativ nr 1 din 20.10.2009, emis de AGA PETROM S.A.; hotarare judecatoreasca nr 54079 din 09.12.2004, emis de Tribunalul Bucuresti);		
B2	Se respinge prezenta cerere, prin care s-a solicitat schimbare denumire si repozitionarea imobilului inscris in prezenta carte funciara 22474 UAT VIDELE deoarece lipsa receptiei documentatiei cadastrale duce la neindeplinirea dispozitiilor art. 29 alin 1 lit. c din Legea nr. 7/1996 republicata, intrucat, imobilul pentru a fi inscris in evidentele de cadastru si carte funciara este necesar a avea atribuit numar cadastral	A1

C. Partea III. SARCINI .

Inscrieri privind dezmembramintele dreptului de proprietate, drepturi reale de garanţie şi sarcini	Referinţe
NU SUNT	

Neautorizat în circuitul civil

Anexa Nr. 1 La Partea I

Teren

Nr cadastral	Suprafaţa (mp)*	Observaţii / Referinţe
22474	1.625	Sonda 3784 Videle Vest

* Suprafaţa este determinată in planul de proiecţie Stereo 70.

DETALII LINIARE IMOBIL

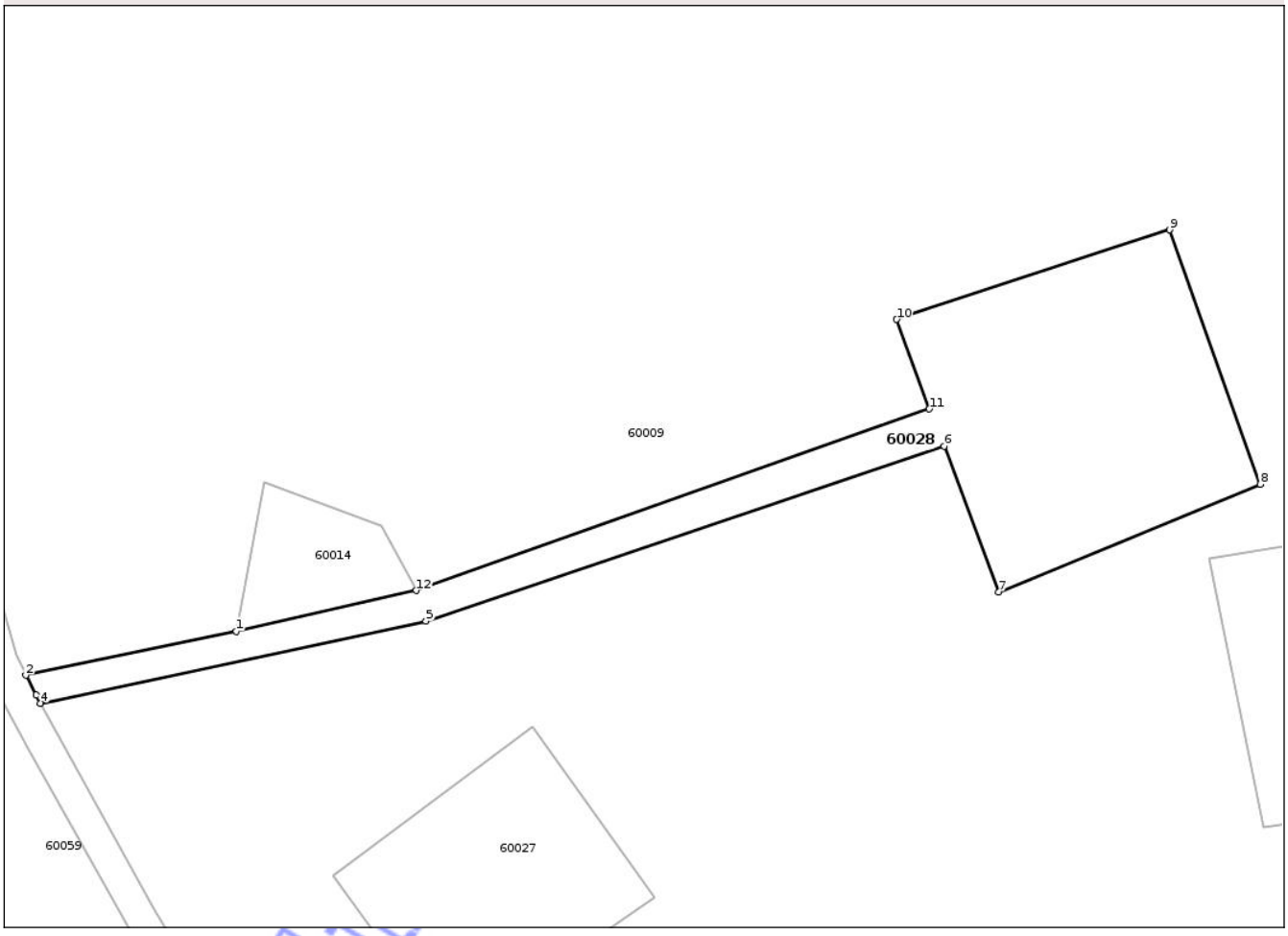

Date referitoare la teren

Crt	Categorie folosinţă	Intra vilan	Suprafaţa (mp)	Tarla	Parcelă	Nr. topo	Observaţii / Referinţe
1	curti constructii	NU	1.625	93	-	-	

Lungime Segmente

1) Valorile lungimilor segmentelor sunt obţinute din proiecţie în plan.

Punct început	X / Y	Punct sfârşit	X / Y	Lungime segment (** (m)
1	544.899,392 310.023,702	2	544.874,007 310.018,419	25.929
2	544.874,007 310.018,419	3	544.875,213 310.016,033	2.673
3	544.875,213 310.016,033	4	544.875,759 310.015,043	1.131
4	544.875,759 310.015,043	5	544.922,241 310.024,895	47.515
5	544.922,241 310.024,895	6	544.984,743 310.045,986	65.965

Document care conţine date cu caracter personal, protejat de prevederile Regulamentului (UE) nr. 679/2016 şi Legii 190/2018

Punct început	X / Y	Punct sfârşit	X / Y	Lungime segment (** (m)
6	544.984,743 310.045,986	7	544.991,343 310.028,413	18.772
7	544.991,343 310.028,413	8	545.022,858 310.041,407	34.089
8	545.022,858 310.041,407	9	545.011,95 310.072,051	32.528
9	545.011,95 310.072,051	10	544.979,022 310.061,27	34.648
10	544.979,022 310.061,27	11	544.982,941 310.050,488	11.472
11	544.982,941 310.050,488	12	544.921,105 310.028,608	65.593
12	544.921,105 310.028,608	1	544.899,392 310.023,702	22.26

**** Lungimile segmentelor sunt determinate în planul de proiecţie Stereo 70 şi sunt rotunjite la 1 milimetru.**
***** Distanţa dintre puncte este formată din segmente cumulate ce sunt mai mici decât valoarea 1 milimetru.**

Neutilizabil in circuitul civil

DATE DESPRE IMOBILUL NR. 60029

Oficiul de Cadastru şi Publicitate Imobiliară TELEORMAN
Biroul de Cadastru şi Publicitate Imobiliară Videle

A. Partea I. Descrierea imobilului

Nr. CF vechi:940
TEREN Extravilan Nr. cadastral vechi:1179
Adresa: Jud. Teleorman

Nr. Crt	Nr cadastral Nr. topografic	Suprafaţa* (mp)	Observaţii / Referinţe
A1	22138	1.227	Sector cadastral:15 Teren neimprejmuit; Sonda 3415 Videle Vest

B. Partea II. Proprietari şi acte

Inscrieri privitoare la dreptul de proprietate şi alte drepturi reale		Referinţe
468 / 30/08/2004		
Act Administrativ nr. 8170, din 24/02/2003 emis de MINISTERUL INDUSTRIEI SI RESURSELOR (SERIA MO3 NR);		
B1	Intabulare, drept de PROPRIETATE, cu titlu de drept atestare, dobandit prin Lege, cota actuala 1/1, cota initiala 1/1	A1
	1) **OMV PETROM SA**, CIF:1590082	
	OBSERVATII: (provenita din conversia CF 940)	
3278 / 04/03/2014		
Inscris Sub Semnatura Privata nr. 45202, din 23/05/2011 emis de ORC - TRIBUNALUL BUCURESTI (Rezolutia nr. ; A.G.A. PETROM S.A. din data de 26.04.2011 ; certificat de inregistrare, mentiunea 201915 din 19.05.2011 , emis de ORC - Tribunalul Bucuresti ; certificat de inregistrare seria B, nr. 2448561 emis de ORC -Tribunalul Bucuresti);		
B3	SE NOTEAZA SCHIMBARE SEDIU ADMINISTRATIV DE LA ADRESA DIN CALEA DOROBANTILOR NR. 239, SECTOR 1 BUCURESTI, LA ADRESA DIN BUCURESTI, SECTOR 1, STR. CORALILOR, NR. 22, (PETROM CITY)	A1
10298 / 11/07/2014		
Act Notarial nr. Declaratie aut nr 1245, din 21/05/2014 emis de BN ASOCIATI TODIREANU MAGDALENA (SI TODIREANU MIRCEA);		
B5	Se respinge prezenta cerere prin care s-a solicitat actulalizarea datelor tehnice ale imobilului cu numarul cadastral 20950, in sensul repozitionarii acestuia si modificarii geometriei, deoarece nu s-au remdiat deficientele constatate prin Referatul de completare din data de 01.08.2014, motiv pentru care Serviciul Cadastru a respins avizarea documentatiei cadastrale in baza prevedrilor art 10 alin (4) din ODG nr 634/2006 cu modificarile si completarile ulterioare	A1
14626 / 09/05/2024		
Act Administrativ nr. 9522, din 11/05/2023 emis de OCPI TELEORMAN (inscris sub semnatura privata nr CERERE din 09.05.2024, emis de Dumitru George);		
B9	Se respinge cerea ce are ca obiect notarea schimbarea denumirii proprietarului tabular din SNP PETROM S.A in OMV PETROM S.A. intrucat aceasta notare a fost operata prin incheierea nr. 13376 din 18.04.2024,cererea neavand astfel obiect	A1

C. Partea III. SARCINI .

Inscrieri privind dezmembramintele dreptului de proprietate, drepturi reale de garanţie şi sarcini	Referinţe
NU SUNT	

Document generat în cadrul Sistemului Național de Cadastru și Carte Funciară

Anexa Nr. 1 La Partea I

Teren

Nr cadastral	Suprafaţa (mp)*	Observaţii / Referinţe
22138	1.227	Sonda 3415 Videle Vest

* Suprafaţa este determinată in planul de proiecţie Stereo 70.

DETALII LINIARE IMOBIL

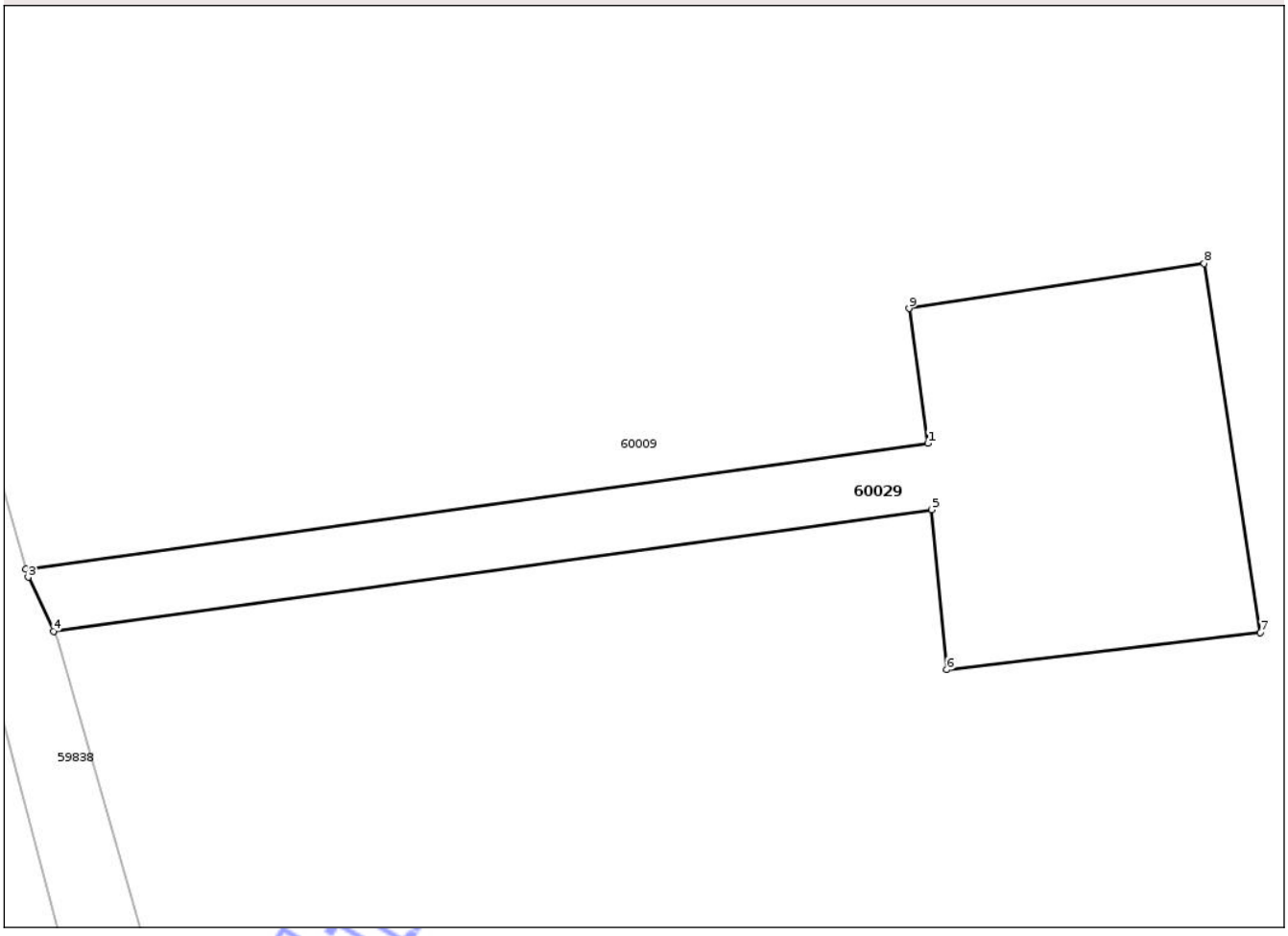

Date referitoare la teren

Crt	Categorie folosinţă	Intra vilan	Suprafaţa (mp)	Tarla	Parcelă	Nr. topo	Observaţii / Referinţe
1	curti constructii	NU	804	93	895	-	
2	drum	NU	423	93	895	-	

Lungime Segmente
1) Valorile lungimilor segmentelor sunt obţinute din proiecţie în plan.

Punct început	X / Y	Punct sfârşit	X / Y	Lungime segment (** (m)
1	544.923,079 310.118,836	2	544.846,752 310.108,171	77.068
2	544.846,752 310.108,171	3	544.846,942 310.107,506	0.692
3	544.846,942 310.107,506	4	544.849,097 310.102,946	5.044
4	544.849,097 310.102,946	5	544.923,422 310.113,213	75.031

Document care conţine date cu caracter personal, protejat de prevederile Regulamentului (UE) nr. 679/2016 şi Legii 190/2018

Punct început	X / Y	Punct sfârşit	X / Y	Lungime segment (** (m)
5	544.923,422 310.113,213	6	544.924,706 310.099,694	13.58
6	544.924,706 310.099,694	7	544.951,23 310.102,818	26.707
7	544.951,23 310.102,818	8	544.946,476 310.134,03	31.572
8	544.946,476 310.134,03	9	544.921,493 310.130,224	25.271
9	544.921,493 310.130,224	1	544.923,079 310.118,836	11.498

**** Lungimile segmentelor sunt determinate în planul de proiecţie Stereo 70 şi sunt rotunjite la 1 milimetru.**
***** Distanţa dintre puncte este formată din segmente cumulate ce sunt mai mici decât valoarea 1 milimetru.**

Neutilizabil in circuitul civil

DATE DESPRE IMOBILUL NR. 60031

Oficiul de Cadastru şi Publicitate Imobiliară TELEORMAN
Biroul de Cadastru şi Publicitate Imobiliară Videle

A. Partea I. Descrierea imobilului

TEREN Extravilan

Adresa: Jud. Teleorman

Nr. Crt	Nr cadastral Nr. topografic	Suprafaţa* (mp)	Observaţii / Referinţe
A1		63.206	Sector cadastral:15 Teren neimprejmuit;

B. Partea II. Proprietari şi acte

Inscrieri privitoare la dreptul de proprietate şi alte drepturi reale		Referinţe
/		
Act Administrativ nr. 23306, din 04/12/2024 emis de PRIMĂRIA ORAȘULUI VIDELE;		
B1	Inscrierea posesiei, drept de PROPRIETATE, dobandit prin Lege, cota actuala 1/1, cota initiala 1/1	A1
	1) **NEIDENTIFICAT NEIDENTIFICAT**	
Act Normativ nr. 7, din 13/03/1996 emis de PARLAMENTUL ROMÂNIEI (art. 13);		
B2	Se noteaza mentiunea de proprietar neidentificat, rezerva la dispozitia comisiei locale de fond funciar	A1

C. Partea III. SARCINI .

Inscrieri privind dezmembramintele dreptului de proprietate, drepturi reale de garanţie şi sarcini	Referinţe
NU SUNT	

Neutilizabil în circuitul civil

Anexa Nr. 1 La Partea I

Teren

Nr cadastral	Suprafaţa (mp)*	Observaţii / Referinţe
	63.206	

* Suprafaţa este determinată in planul de proiecţie Stereo 70.

DETALII LINIARE IMOBIL

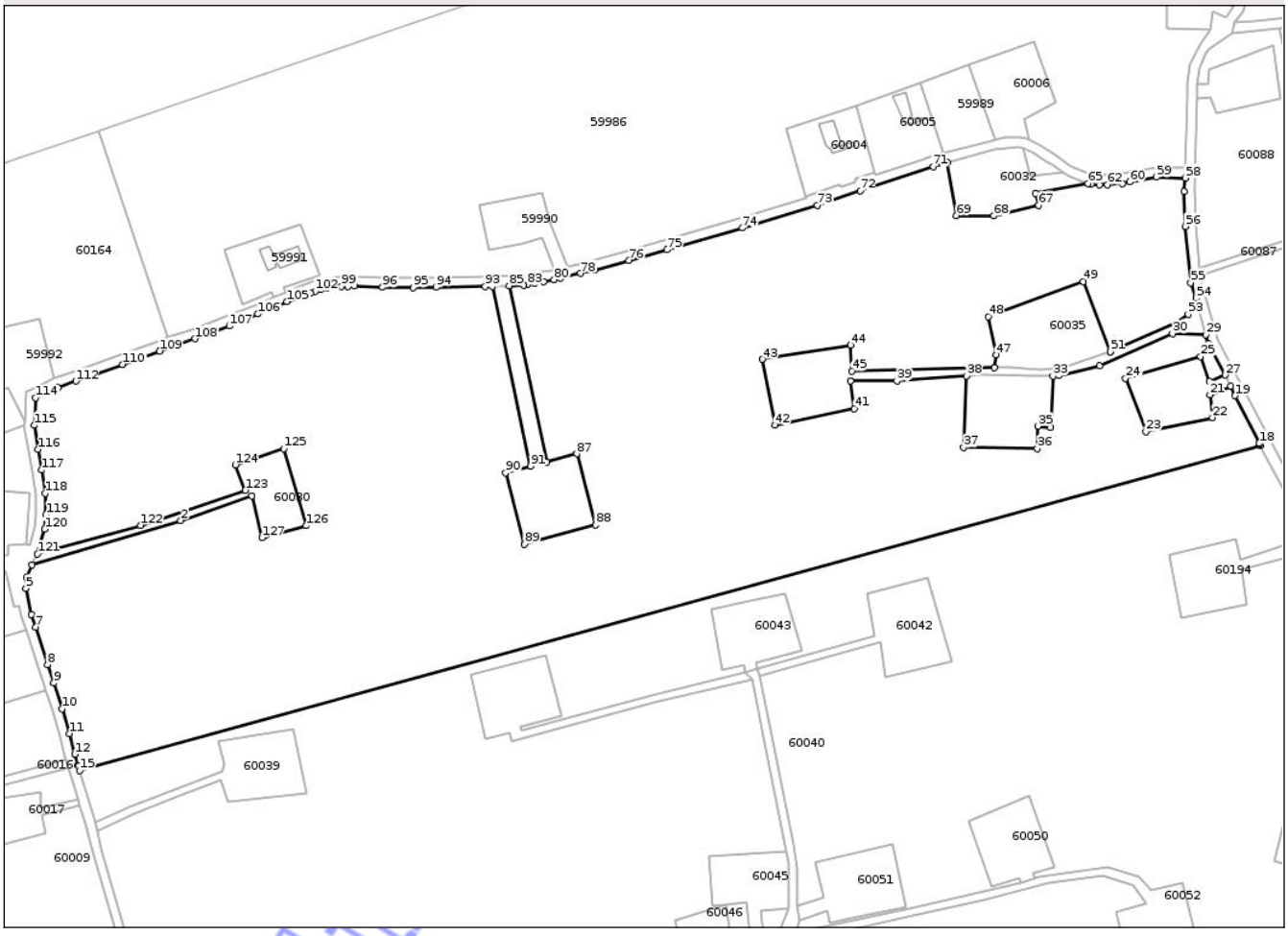

Date referitoare la teren

Crt	Categorie folosinţă	Intra vilan	Suprafaţa (mp)	Tarla	Parcelă	Nr. topo	Observaţii / Referinţe
1	arabil	NU	63.206	93	890	-	

Lungime Segmente

1) Valorile lungimilor segmentelor sunt obţinute din proiecţie în plan.

Punct început	X / Y	Punct sfârşit	X / Y	Lungime segment
1	545.335,88 310.426,9	2	545.306,86 310.416,94	30.682
4	545.244,059 310.393,578	5	545.243,784 310.389,318	4.269
7	545.247,81 310.373,54	8	545.252,571 310.358,3	15.966
10	545.258,608 310.340,314	11	545.261,516 310.330,225	10.5
13	545.264,966 310.317,429	14	545.265,094 310.316,998	0.45
16	545.746,822 310.447,415	17	545.746,465 310.448,09	0.764

Punct început	X / Y	Punct sfârşit	X / Y	Lungime segment
2	545.306,86 310.416,94	3	545.246,173 310.398,893	63.314
5	545.243,784 310.389,318	6	545.245,994 310.378,727	10.819
8	545.252,571 310.358,3	9	545.255,126 310.350,814	7.91
11	545.261,516 310.330,225	12	545.263,698 310.321,693	8.807
14	545.265,094 310.316,998	15	545.265,647 310.315,138	1.94
17	545.746,465 310.448,09	18	545.746,393 310.448,234	0.161

Punct început	X / Y	Punct sfârşit	X / Y	Lungime segment
3	545.246,173 310.398,893	4	545.244,059 310.393,578	5.72
6	545.245,994 310.378,727	7	545.247,81 310.373,54	5.496
9	545.255,126 310.350,814	10	545.258,608 310.340,314	11.062
12	545.263,698 310.321,693	13	545.264,966 310.317,429	4.449
15	545.265,647 310.315,138	16	545.746,822 310.447,415	499.026
18	545.746,393 310.448,234	19	545.736,557 310.467,683	21.795

Document care conţine date cu caracter personal, protejat de prevederile Regulamentului (UE) nr. 679/2016 şi Legii 190/2018

Punct început	X / Y	Punct sfârşit	X / Y	Lungime segment
19	545.736,557 310.467,683	20	545.734,86 310.471,603	4.272
22	545.727,36 310.458,8	23	545.700,2 310.453,02	27.768
25	545.722,49 310.483,69	26	545.726,21 310.473,54	10.81
28	545.725,651 310.488,935	29	545.724,664 310.492,537	3.735
31	545.681,36 310.479,95	32	545.664,77 310.475,91	17.075
34	545.661,353 310.454,72	35	545.656,174 310.455,269	5.208
37	545.625,961 310.446,573	38	545.627,073 310.475,699	29.147
40	545.579,8 310.473,6	41	545.581,38 310.462,47	11.242
43	545.543,9 310.482,46	44	545.579,88 310.488,27	36.446
46	545.638,457 310.479,1	47	545.639,289 310.484,259	5.226
49	545.674,739 310.514,177	50	545.685,746 310.485,499	30.718
52	545.712,54 310.497,35	53	545.717,45 310.500,83	6.018
55	545.718,516 310.513,673	56	545.716,322 310.536,605	23.037
58	545.716,24 310.556,31	59	545.704,55 310.556,623	11.694
61	545.690,584 310.554,124	62	545.684,614 310.553,492	6.003
64	545.677,912 310.553,82	65	545.676,615 310.554,098	1.326
67	545.656,52 310.545,227	68	545.638,26 310.540,96	18.752
70	545.619,309 310.562,587	71	545.613,498 310.560,918	6.046
73	545.566,411 310.545,209	74	545.535,726 310.535,976	32.044
76	545.489,497 310.522,762	77	545.475,491 310.518,907	14.527
79	545.461,609 310.515,509	80	545.459,029 310.514,947	2.641
82	545.451,144 310.513,352	83	545.448,03 310.512,85	3.154
85	545.440,732 310.512,456	86	545.456,0 310.440,774	73.29
88	545.475,984 310.415,056	89	545.446,998 310.407,324	30.0
91	545.449,485 310.439,036	92	545.433,915 310.512,2	74.802
94	545.410,915 310.511,851	95	545.401,622 310.511,768	9.293
97	545.377,78 310.512,329	98	545.375,073 310.512,258	2.708
100	545.366,528 310.511,388	101	545.363,952 310.510,86	2.63
103	545.359,65 310.509,533	104	545.355,637 310.508,049	4.279
106	545.338,398 310.500,943	107	545.326,742 310.496,01	12.657
109	545.298,261 310.485,906	110	545.283,21 310.480,413	16.022
112	545.264,186 310.473,655	113	545.256,82 310.470,949	7.847
115	545.247,147 310.455,628	116	545.248,683 310.445,847	9.901

Punct început	X / Y	Punct sfârşit	X / Y	Lungime segment
20	545.734,86 310.471,603	21	545.726,29 310.468,02	9.289
23	545.700,2 310.453,02	24	545.691,99 310.474,81	23.285
26	545.726,21 310.473,54	27	545.732,473 310.476,097	6.765
29	545.724,664 310.492,537	30	545.711,04 310.492,99	13.632
32	545.664,77 310.475,91	33	545.662,324 310.475,74	2.452
35	545.656,174 310.455,269	36	545.655,957 310.446,12	9.152
38	545.627,073 310.475,699	39	545.598,78 310.473,67	28.366
41	545.581,38 310.462,47	42	545.549,08 310.455,7	33.002
44	545.579,88 310.488,27	45	545.580,28 310.477,76	10.518
47	545.639,289 310.484,259	48	545.635,912 310.499,796	15.9
50	545.685,746 310.485,499	51	545.685,75 310.485,5	0.004
53	545.717,45 310.500,83	54	545.720,603 310.507,371	7.261
56	545.716,322 310.536,605	57	545.715,726 310.550,737	14.145
59	545.704,55 310.556,623	60	545.693,645 310.554,681	11.077
62	545.684,614 310.553,492	63	545.681,314 310.553,463	3.3
65	545.676,615 310.554,098	66	545.655,229 310.550,092	21.758
68	545.638,26 310.540,96	69	545.623,02 310.541,0	15.24
71	545.613,498 310.560,918	72	545.583,709 310.551,126	31.357
74	545.535,726 310.535,976	75	545.505,128 310.527,044	31.875
77	545.475,491 310.518,907	78	545.469,833 310.517,48	5.835
80	545.459,029 310.514,947	81	545.454,78 310.514,074	4.338
83	545.448,03 310.512,85	84	545.446,724 310.512,682	1.317
86	545.456,0 310.440,774	87	545.468,252 310.444,042	12.68
89	545.446,998 310.407,324	90	545.439,266 310.436,31	30.0
92	545.433,915 310.512,2	93	545.430,936 310.512,087	2.981
95	545.401,622 310.511,768	96	545.389,169 310.511,806	12.453
98	545.375,073 310.512,258	99	545.372,415 310.512,118	2.662
101	545.363,952 310.510,86	102	545.361,711 310.510,226	2.329
104	545.355,637 310.508,049	105	545.350,264 310.506,008	5.748
107	545.326,742 310.496,01	108	545.312,717 310.490,861	14.94
110	545.283,21 310.480,413	111	545.272,124 310.476,48	11.763
113	545.256,82 310.470,949	114	545.247,755 310.466,784	9.976
116	545.248,683 310.445,847	117	545.250,117 310.437,451	8.518

Punct început	X / Y	Punct sfârşit	X / Y	Lungime segment
21	545.726,29 310.468,02	22	545.727,36 310.458,8	9.282
24	545.691,99 310.474,81	25	545.722,49 310.483,69	31.766
27	545.732,473 310.476,097	28	545.725,651 310.488,935	14.538
30	545.711,04 310.492,99	31	545.681,36 310.479,95	32.418
33	545.662,324 310.475,74	34	545.661,353 310.454,72	21.042
36	545.655,957 310.446,12	37	545.625,961 310.446,573	29.999
39	545.598,78 310.473,67	40	545.579,8 310.473,6	18.98
42	545.549,08 310.455,7	43	545.543,9 310.482,46	27.257
45	545.580,28 310.477,76	46	545.638,457 310.479,1	58.192
48	545.635,912 310.499,796	49	545.674,739 310.514,177	41.405
51	545.685,75 310.485,5	52	545.712,54 310.497,35	29.294
54	545.720,603 310.507,371	55	545.718,516 310.513,673	6.639
57	545.715,726 310.550,737	58	545.716,24 310.556,31	5.597
60	545.693,645 310.554,681	61	545.690,584 310.554,124	3.111
63	545.681,314 310.553,463	64	545.677,912 310.553,82	3.421
66	545.655,229 310.550,092	67	545.656,52 310.545,227	5.033
69	545.623,02 310.541,0	70	545.619,309 310.562,587	21.904
72	545.583,709 310.551,126	73	545.566,411 310.545,209	18.282
75	545.505,128 310.527,044	76	545.489,497 310.522,762	16.207
78	545.469,833 310.517,48	79	545.461,609 310.515,509	8.457
81	545.454,78 310.514,074	82	545.451,144 310.513,352	3.707
84	545.446,724 310.512,682	85	545.440,732 310.512,456	5.996
87	545.468,252 310.444,042	88	545.475,984 310.415,056	30.0
90	545.439,266 310.436,31	91	545.449,485 310.439,036	10.576
93	545.430,936 310.512,087	94	545.410,915 310.511,851	20.022
96	545.389,169 310.511,806	97	545.377,78 310.512,329	11.401
99	545.372,415 310.512,118	100	545.366,528 310.511,388	5.932
102	545.361,711 310.510,226	103	545.359,65 310.509,533	2.174
105	545.350,264 310.506,008	106	545.338,398 310.500,943	12.902
108	545.312,717 310.490,861	109	545.298,261 310.485,906	15.282
111	545.272,124 310.476,48	112	545.264,186 310.473,655	8.426
114	545.247,755 310.466,784	115	545.247,147 310.455,628	11.173
117	545.250,117 310.437,451	118	545.251,659 310.428,007	9.569

Verificat Primăria Videle

Punct început	X / Y	Punct sfârşit	X / Y	Lungime segment
118	545.251,659 310.428,007	119	545.251,994 310.419,3	8.713
121	545.248,516 310.403,276	122	545.290,56 310.414,89	43.619
124	545.329,16 310.439,58	125	545.348,91 310.446,11	20.802
127	545.339,951 310.409,91	1	545.335,88 310.426,9	17.471

Punct început	X / Y	Punct sfârşit	X / Y	Lungime segment
119	545.251,994 310.419,3	120	545.251,491 310.413,335	5.986
122	545.290,56 310.414,89	123	545.333,22 310.429,21	44.999
125	545.348,91 310.446,11	126	545.358,14 310.414,75	32.69

Punct început	X / Y	Punct sfârşit	X / Y	Lungime segment
120	545.251,491 310.413,335	121	545.248,516 310.403,276	10.49
123	545.333,22 310.429,21	124	545.329,16 310.439,58	11.136
126	545.358,14 310.414,75	127	545.339,951 310.409,91	18.822

**** Lungimile segmentelor sunt determinate în planul de proiecţie Stereo 70 şi sunt rotunjite la 1 milimetru.**
***** Distanţa dintre puncte este formată din segmente cumulate ce sunt mai mici decât valoarea 1 milimetru.**

Neutilizabil in circuitul civil

DATE DESPRE IMOBILUL NR. 60033

Oficiul de Cadastru şi Publicitate Imobiliară TELEORMAN
Biroul de Cadastru şi Publicitate Imobiliară Videle

A. Partea I. Descrierea imobilului

TEREN Extravilan

Adresa: Jud. Teleorman

Nr. Crt	Nr cadastral Nr. topografic	Suprafaţa* (mp)	Observaţii / Referinţe
A1		83	Sector cadastral:15 Teren neimprejmuit;

B. Partea II. Proprietari şi acte

Inscrieri privitoare la dreptul de proprietate şi alte drepturi reale		Referinţe
/		
Act Administrativ nr. 23306, din 04/12/2024 emis de PRIMĂRIA ORAȘULUI VIDELE;		
B1	Inscrierea posesiei, drept de PROPRIETATE, dobandit prin Lege, cota actuala 1/1, cota initiala 1/1	A1
	1) **NEIDENTIFICAT NEIDENTIFICAT**	
Act Normativ nr. 7, din 13/03/1996 emis de PARLAMENTUL ROMÂNIEI (art. 13);		
B2	Se noteaza mentiunea de proprietar neidentificat	A1

C. Partea III. SARCINI .

Inscrieri privind dezmembramintele dreptului de proprietate, drepturi reale de garanţie şi sarcini	Referinţe
NU SUNT	

Neutilizabil în circuitul civil

Anexa Nr. 1 La Partea I

Teren

Nr cadastral	Suprafaţa (mp)*	Observaţii / Referinţe
	83	

* Suprafaţa este determinată in planul de proiecţie Stereo 70.

DETALII LINIARE IMOBIL

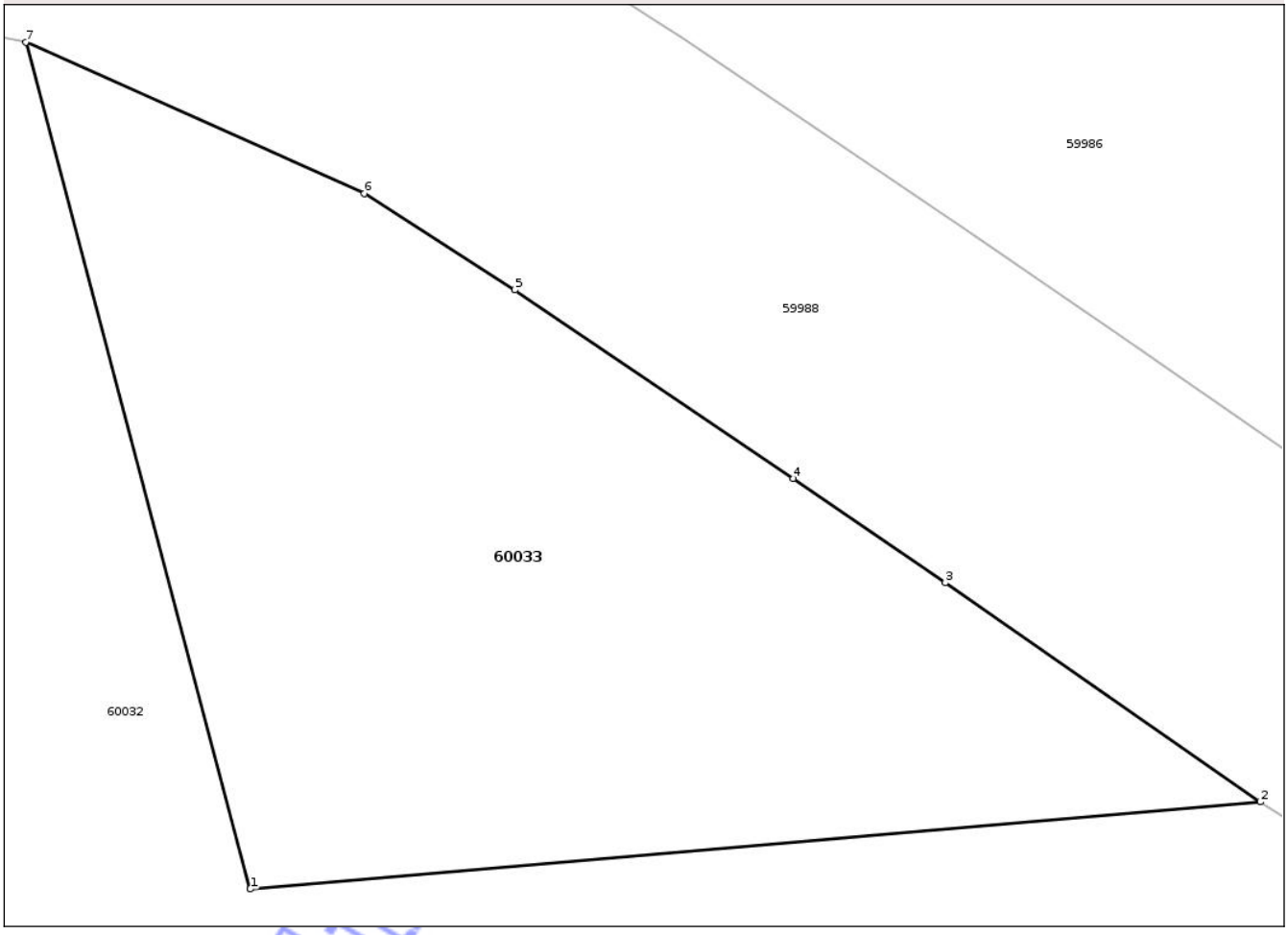

Date referitoare la teren

Crt	Categorie folosinţă	Intra vilan	Suprafaţa (mp)	Tarla	Parcelă	Nr. topo	Observaţii / Referinţe
1	neproductiv	NU	83	93	890/2	-	

Lungime Segmente
1) Valorile lungimilor segmentelor sunt obţinute din proiecţie în plan.

Punct început	X / Y	Punct sfârşit	X / Y	Lungime segment (** (m)
1	545.653,321 310.557,285	2	545.666,654 310.558,435	13.383
2	545.666,654 310.558,435	3	545.662,495 310.561,323	5.063
3	545.662,495 310.561,323	4	545.660,492 310.562,698	2.43
4	545.660,492 310.562,698	5	545.656,815 310.565,183	4.438
5	545.656,815 310.565,183	6	545.654,825 310.566,456	2.362

Document care conţine date cu caracter personal, protejat de prevederile Regulamentului (UE) nr. 679/2016 şi Legii 190/2018

Punct început	X / Y	Punct sfârşit	X / Y	Lungime segment (** (m)
6	545.654,825 310.566,456	7	545.650,359 310.568,453	4.892
7	545.650,359 310.568,453	1	545.653,321 310.557,285	11.554

** Lungimile segmentelor sunt determinate în planul de proiecţie Stereo 70 şi sunt rotunjite la 1 milimetru.
*** Distanţa dintre puncte este formată din segmente cumulate ce sunt mai mici decât valoarea 1 milimetru.

Neutilizabil in circuitul civil

DATE DESPRE IMOBILUL NR. 60036

Oficiul de Cadastru şi Publicitate Imobiliară TELEORMAN
Biroul de Cadastru şi Publicitate Imobiliară Videle

A. Partea I. Descrierea imobilului

TEREN Extravilan

Adresa: Jud. Teleorman

Nr. Crt	Nr cadastral Nr. topografic	Suprafaţa* (mp)	Observaţii / Referinţe
A1	27616	1.481	Sector cadastral:15 Teren neimprejmuit; Sonda 3508 Videle Vest

B. Partea II. Proprietari şi acte

Inscrieri privitoare la dreptul de proprietate şi alte drepturi reale		Referinţe
38624 / 18/10/2023		
Act Administrativ nr. 8170, din 24/02/2003 emis de MINISTERUL INDUSTRIEI ŞI RESURSELOR (Certificat de atestare a dreptului de proprietate asupra terenurilor nr.; act administrativ nr Certificat de atestare fiscală nr. 1519 din 25.01.2022, emis de Primaria Videle);		
B1	Intabulare, drept de PROPRIETATE, dobandit prin Lege, cota actuala 1/1, cota initiala 1/1	A1
	1) **OMV PETROM SA**, CIF:1590082	

C. Partea III. SARCINI .

Inscrieri privind dezmembramintele dreptului de proprietate, drepturi reale de garanţie şi sarcini	Referinţe
NU SUNT	

Neutilizabil în circuitul civil

Anexa Nr. 1 La Partea I

Teren

Nr cadastral	Suprafaţa (mp)*	Observaţii / Referinţe
27616	1.481	Sonda 3508 Videle Vest

* Suprafaţa este determinată in planul de proiecţie Stereo 70.

DETALII LINIARE IMOBIL

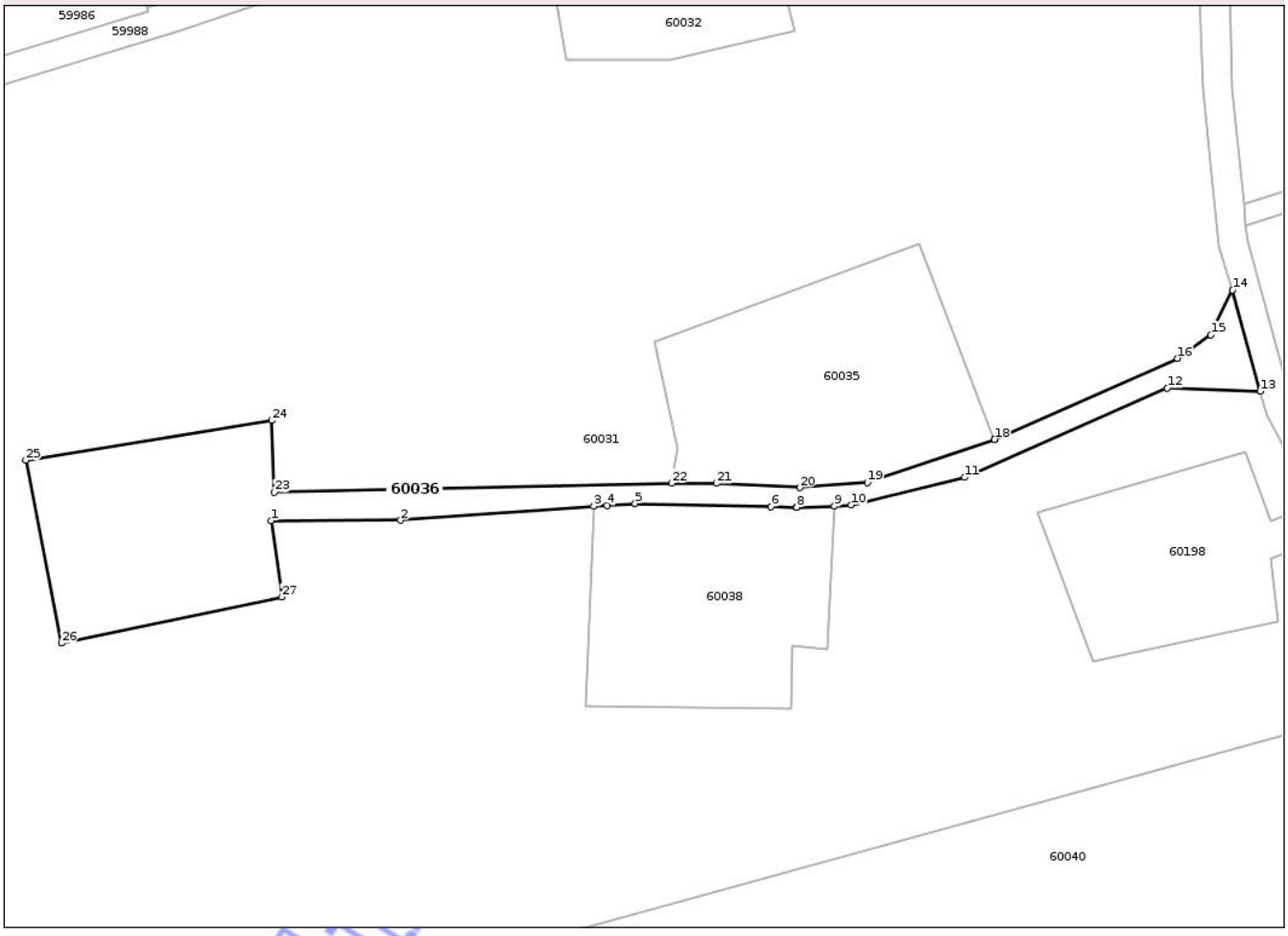

Date referitoare la teren

Crt	Categorie folosinţă	Intra vilan	Suprafaţa (mp)	Tarla	Parcelă	Nr. topo	Observaţii / Referinţe
1	curti constructii	NU	910	93	895	-	
2	drum	NU	571	93	895	-	

Lungime Segmente

1) Valorile lungimilor segmentelor sunt obţinute din proiecţie în plan.

Punct început	X / Y	Punct sfârşit	X / Y	Lungime segment (** (m)
1	545.579,8 310.473,6	2	545.598,78 310.473,67	18.98
3	545.627,073 310.475,699	4	545.629,04 310.475,84	1.972
5	545.633,12 310.476,13	6	545.653,03 310.475,67	19.915
7	545.656,72 310.475,58	8	545.656,763 310.475,581	0.043

Punct început	X / Y	Punct sfârşit	X / Y	Lungime segment (** (m)
2	545.598,78 310.473,67	3	545.627,073 310.475,699	28.366
4	545.629,04 310.475,84	5	545.633,12 310.476,13	4.09
6	545.653,03 310.475,67	7	545.656,72 310.475,58	3.691
8	545.656,763 310.475,581	9	545.662,324 310.475,74	5.563

Document care conţine date cu caracter personal, protejat de prevederile Regulamentului (UE) nr. 679/2016 şi Legii 190/2018

Punct început	X / Y	Punct sfârşit	X / Y	Lungime segment (** (m)
9	545.662,324 310.475,74	10	545.664,77 310.475,91	2.452
11	545.681,36 310.479,95	12	545.711,04 310.492,99	32.418
13	545.724,664 310.492,537	14	545.720,603 310.507,371	15.38
15	545.717,45 310.500,83	16	545.712,54 310.497,35	6.018
17	545.685,75 310.485,5	18	545.685,746 310.485,499	0.004
19	545.667,12 310.479,23	20	545.657,23 310.478,45	9.921
21	545.645,02 310.479,07	22	545.638,457 310.479,1	6.563
23	545.580,28 310.477,76	24	545.579,88 310.488,27	10.518
25	545.543,9 310.482,46	26	545.549,08 310.455,7	27.257
27	545.581,38 310.462,47	1	545.579,8 310.473,6	11.242

Punct început	X / Y	Punct sfârşit	X / Y	Lungime segment (** (m)
10	545.664,77 310.475,91	11	545.681,36 310.479,95	17.075
12	545.711,04 310.492,99	13	545.724,664 310.492,537	13.632
14	545.720,603 310.507,371	15	545.717,45 310.500,83	7.261
16	545.712,54 310.497,35	17	545.685,75 310.485,5	29.294
18	545.685,746 310.485,499	19	545.667,12 310.479,23	19.653
20	545.657,23 310.478,45	21	545.645,02 310.479,07	12.226
22	545.638,457 310.479,1	23	545.580,28 310.477,76	58.192
24	545.579,88 310.488,27	25	545.543,9 310.482,46	36.446
26	545.549,08 310.455,7	27	545.581,38 310.462,47	33.002

**** Lungimile segmentelor sunt determinate în planul de proiecţie Stereo 70 şi sunt rotunjite la 1 milimetru.**
***** Distanţa dintre puncte este formată din segmente cumulate ce sunt mai mici decât valoarea 1 milimetru.**

Neutilizabil în circuitul civil

DATE DESPRE IMOBILUL NR. 60023

Oficiul de Cadastru şi Publicitate Imobiliară TELEORMAN
Biroul de Cadastru şi Publicitate Imobiliară Videle

A. Partea I. Descrierea imobilului

Nr. CF vechi:940
Nr. cadastral vechi:1331

TEREN Extravilan

Adresa: Jud. Teleorman

Nr. Crt	Nr cadastral Nr. topografic	Suprafaţa* (mp)	Observaţii / Referinţe
A1	22866	767	Sector cadastral:15 Teren neimprejmuit; Sonda 3493 Videle Vest

B. Partea II. Proprietari şi acte

Inscrieri privitoare la dreptul de proprietate şi alte drepturi reale		Referinţe
468 / 30/08/2004		
Act Administrativ nr. 8170, din 24/02/2003 emis de MINISTERUL INDUSTRIEI SI RESURSELOR;		
B1	Intabulare, drept de PROPRIETATE, dobandit prin Lege, cota actuala 1/1, cota initiala 1/1	A1
	1) **OMV PETROM SA**, CIF:1590082	
	OBSERVATII: (provenita din conversia CF 940)	

C. Partea III. SARCINI .

Inscrieri privind dezmembramintele dreptului de proprietate, drepturi reale de garanţie şi sarcini	Referinţe
NU SUNT	

Neutilizabil în circuitul civil

Anexa Nr. 1 La Partea I

Teren

Nr cadastral	Suprafaţa (mp)*	Observaţii / Referinţe
22866	767	Sonda 3493 Videle Vest

* Suprafaţa este determinată in planul de proiecţie Stereo 70.

DETALII LINIARE IMOBIL

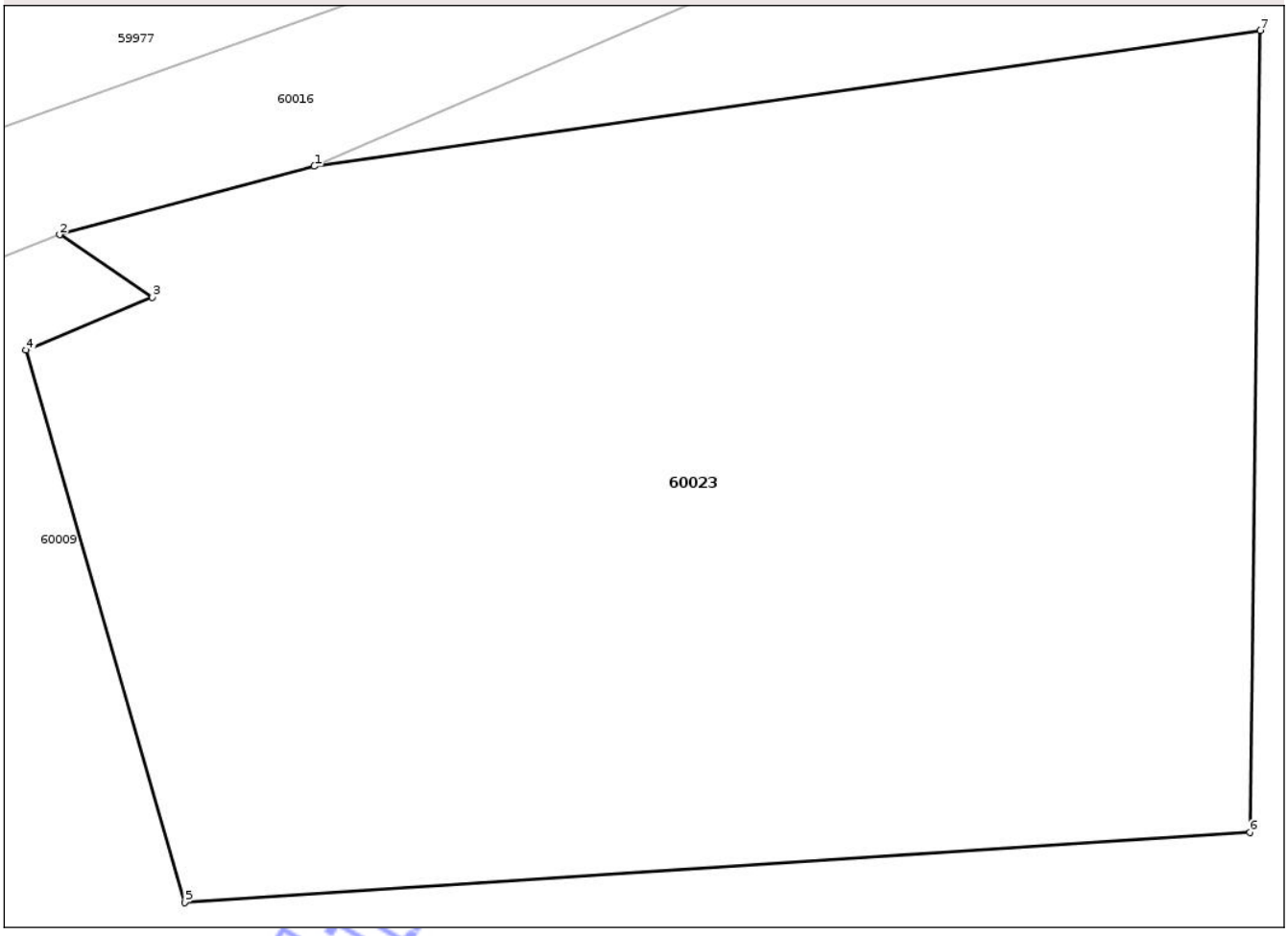

Date referitoare la teren

Crt	Categorie folosinţă	Intra vilan	Suprafaţa (mp)	Tarla	Parcelă	Nr. topo	Observaţii / Referinţe
1	curti constructii	NU	767	93	887/3	-	

Lungime Segmente

1) Valorile lungimilor segmentelor sunt obţinute din proiecţie în plan.

Punct început	X / Y	Punct sfârşit	X / Y	Lungime segment (** (m)
1	545.130,229 310.279,456	2	545.122,655 310.277,426	7.841
2	545.122,655 310.277,426	3	545.125,41 310.275,56	3.327
3	545.125,41 310.275,56	4	545.121,65 310.273,99	4.075
4	545.121,65 310.273,99	5	545.126,37 310.257,58	17.075
5	545.126,37 310.257,58	6	545.158,07 310.259,66	31.768

Document care conţine date cu caracter personal, protejat de prevederile Regulamentului (UE) nr. 679/2016 şi Legii 190/2018

Punct început	X / Y	Punct sfârşit	X / Y	Lungime segment (** (m)
6	545.158,07 310.259,66	7	545.158,38 310.283,49	23.832
7	545.158,38 310.283,49	1	545.130,229 310.279,456	28.439

** Lungimile segmentelor sunt determinate în planul de proiecţie Stereo 70 şi sunt rotunjite la 1 milimetru.
*** Distanţa dintre puncte este formată din segmente cumulate ce sunt mai mici decât valoarea 1 milimetru.

Neutilizabil in circuitul civil

DATE DESPRE IMOBILUL NR. 60030

Oficiul de Cadastru şi Publicitate Imobiliară TELEORMAN
Biroul de Cadastru şi Publicitate Imobiliară Videle

A. Partea I. Descrierea imobilului

TEREN Extravilan

Adresa: Jud. Teleorman

Nr. Crt	Nr cadastral Nr. topografic	Suprafaţa* (mp)	Observaţii / Referinţe
A1	27580	897	Sector cadastral:15 Teren neimprejmuit; Sonda 3507 Videle Vest

B. Partea II. Proprietari şi acte

Inscrieri privitoare la dreptul de proprietate şi alte drepturi reale		Referinţe
38623 / 18/10/2023		
Act Administrativ nr. 8170, din 24/02/2003 emis de MINISTERUL INDUSTRIEI SI RESURSELOR (Certificat de atestare a dreptului de proprietate Seria M03 Nr. ; act administrativ nr REZOLUTIA NR.45202 din 23.05.2011, emis de ONRC;act administrativ nr CERTIFICAT CONSTATATOR NR. 945153 din 29.08.2023, emis de ONRC; hotarare judecatoreasca nr INCHEIEREA NR.54079-DOSAR NR. 328279/2004 din 09.12.2004, emis de Tribunalul Bucuresti;hotarare judecatoreasca nr INCHEIEREA NR.89793-DOSAR NR.536643/2009 din 16.12.2009, emis de Tribunalul Bucuresti);		
B1	Intabulare, drept de PROPRIETATE, dobandit prin Lege, cota actuala 1/1, cota initiala 1/1	A1
	1) **OMV PETROM SA**, CIF:1590082	

C. Partea III. SARCINI .

Inscrieri privind dezmembramintele dreptului de proprietate, drepturi reale de garanţie şi sarcini	Referinţe
NU SUNT	

Neutilizabil în circuitul civil

Anexa Nr. 1 La Partea I

Teren

Nr cadastral	Suprafaţa (mp)*	Observaţii / Referinţe
27580	897	Sonda 3507 Videle Vest

* Suprafaţa este determinată in planul de proiecţie Stereo 70.

DETALII LINIARE IMOBIL

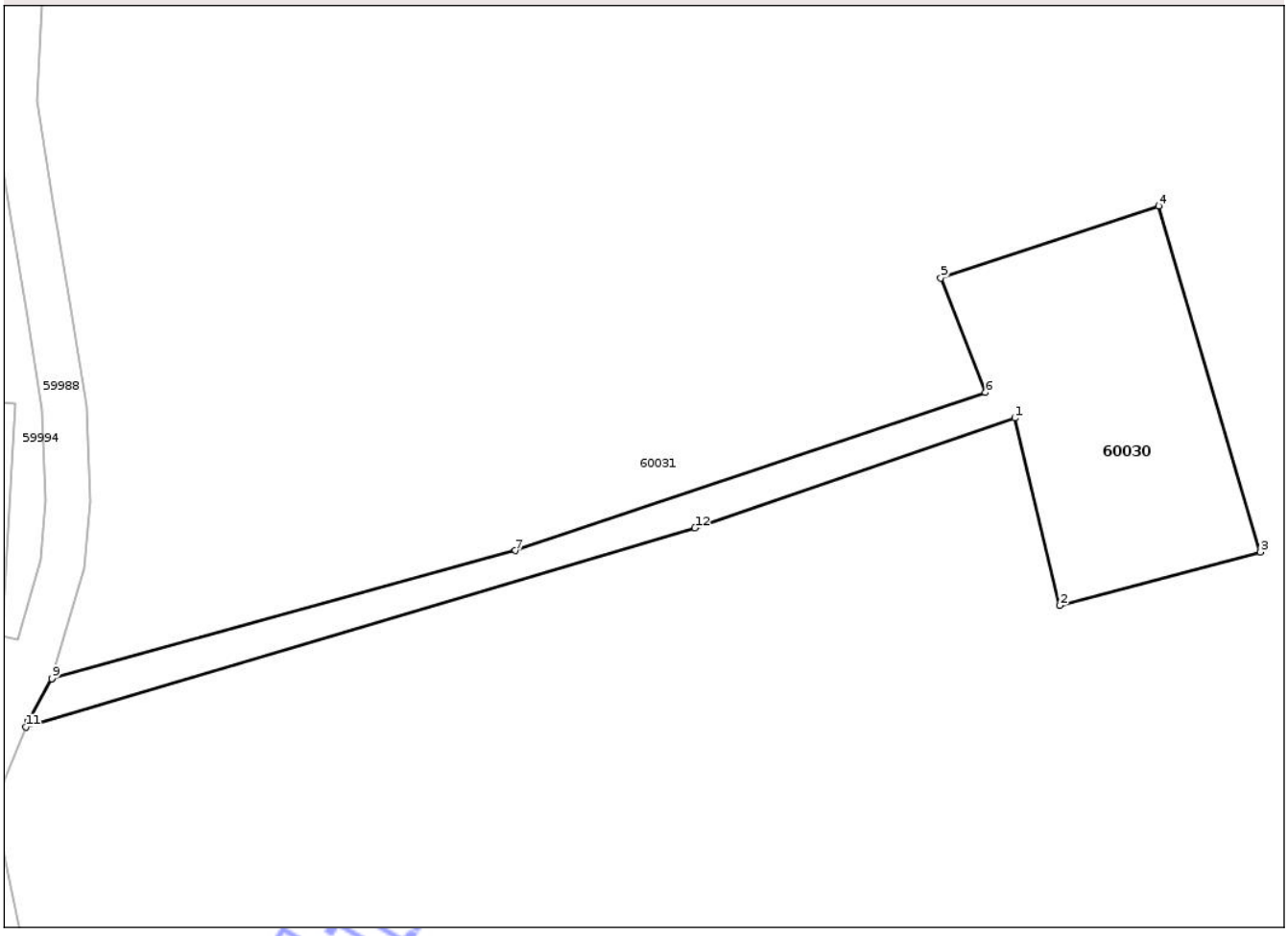

Date referitoare la teren

Crt	Categorie folosinţă	Intra vilan	Suprafaţa (mp)	Tarla	Parcelă	Nr. topo	Observaţii / Referinţe
1	curti constructii	NU	614	93	895	-	
2	drum	NU	283	93	895	-	

Lungime Segmente
1) Valorile lungimilor segmentelor sunt obţinute din proiecţie în plan.

Punct început	X / Y	Punct sfârşit	X / Y	Lungime segment (** (m)
1	545.335,88 310.426,9	2	545.339,951 310.409,91	17.471
2	545.339,951 310.409,91	3	545.358,14 310.414,75	18.822
3	545.358,14 310.414,75	4	545.348,91 310.446,11	32.69
4	545.348,91 310.446,11	5	545.329,16 310.439,58	20.802

Document care conţine date cu caracter personal, protejat de prevederile Regulamentului (UE) nr. 679/2016 şi Legii 190/2018

Punct început	X / Y	Punct sfârşit	X / Y	Lungime segment (** (m)
5	545.329,16 310.439,58	6	545.333,22 310.429,21	11.136
6	545.333,22 310.429,21	7	545.290,56 310.414,89	44.999
7	545.290,56 310.414,89	8	545.248,516 310.403,276	43.619
8	545.248,516 310.403,276	9	545.248,509 310.403,274	0.007
9	545.248,509 310.403,274	10	545.246,398 310.399,461	4.358
10	545.246,398 310.399,461	11	545.246,173 310.398,893	0.611
11	545.246,173 310.398,893	12	545.306,86 310.416,94	63.314
12	545.306,86 310.416,94	1	545.335,88 310.426,9	30.682

**** Lungimile segmentelor sunt determinate în planul de proiecţie Stereo 70 şi sunt rotunjite la 1 milimetru.**
***** Distanţa dintre puncte este formată din segmente cumulate ce sunt mai mici decât valoarea 1 milimetru.**

Neutilizabil in circuitul civil

DATE DESPRE IMOBILUL NR. 60034

Oficiul de Cadastru şi Publicitate Imobiliară TELEORMAN
Biroul de Cadastru şi Publicitate Imobiliară Videle

A. Partea I. Descrierea imobilului

TEREN Extravilan

Adresa: Jud. Teleorman

Nr. Crt	Nr cadastral Nr. topografic	Suprafaţa* (mp)	Observaţii / Referinţe
A1	27603	726	Sector cadastral:15 Teren neimprejmuit; Sonda 3609 Videle Vest

B. Partea II. Proprietari şi acte

Inscrieri privitoare la dreptul de proprietate şi alte drepturi reale		Referinţe
38698 / 19/10/2023		
Act Administrativ nr. 8170, din 24/02/2003 emis de MINISTERUL INDUSTRIEI ŞI RESURSELOR (Certificat de atestare a dreptului de proprietate asupra terenurilor nr.; hotarare judecatoreasca nr Încheierea nr.89793 din 16.12.2009, emis de Tribunalul Bucuresti;act administrativ nr Certificat de atestare fiscală nr.1519 din 25.01.2022, emis de Primaria Videle);		
B1	Intabulare, drept de PROPRIETATE, dobandit prin Lege, cota actuala 1/1, cota initiala 1/1	A1
	1) **OMV PETROM SA**, CIF:1590082	

C. Partea III. SARCINI .

Inscrieri privind dezmembramintele dreptului de proprietate, drepturi reale de garanţie şi sarcini	Referinţe
NU SUNT	

Neutilizabil în circuitul civil

Anexa Nr. 1 La Partea I

Teren

Nr cadastral	Suprafaţa (mp)*	Observaţii / Referinţe
27603	726	Sonda 3609 Videle Vest

* Suprafaţa este determinată in planul de proiecţie Stereo 70.

DETALII LINIARE IMOBIL

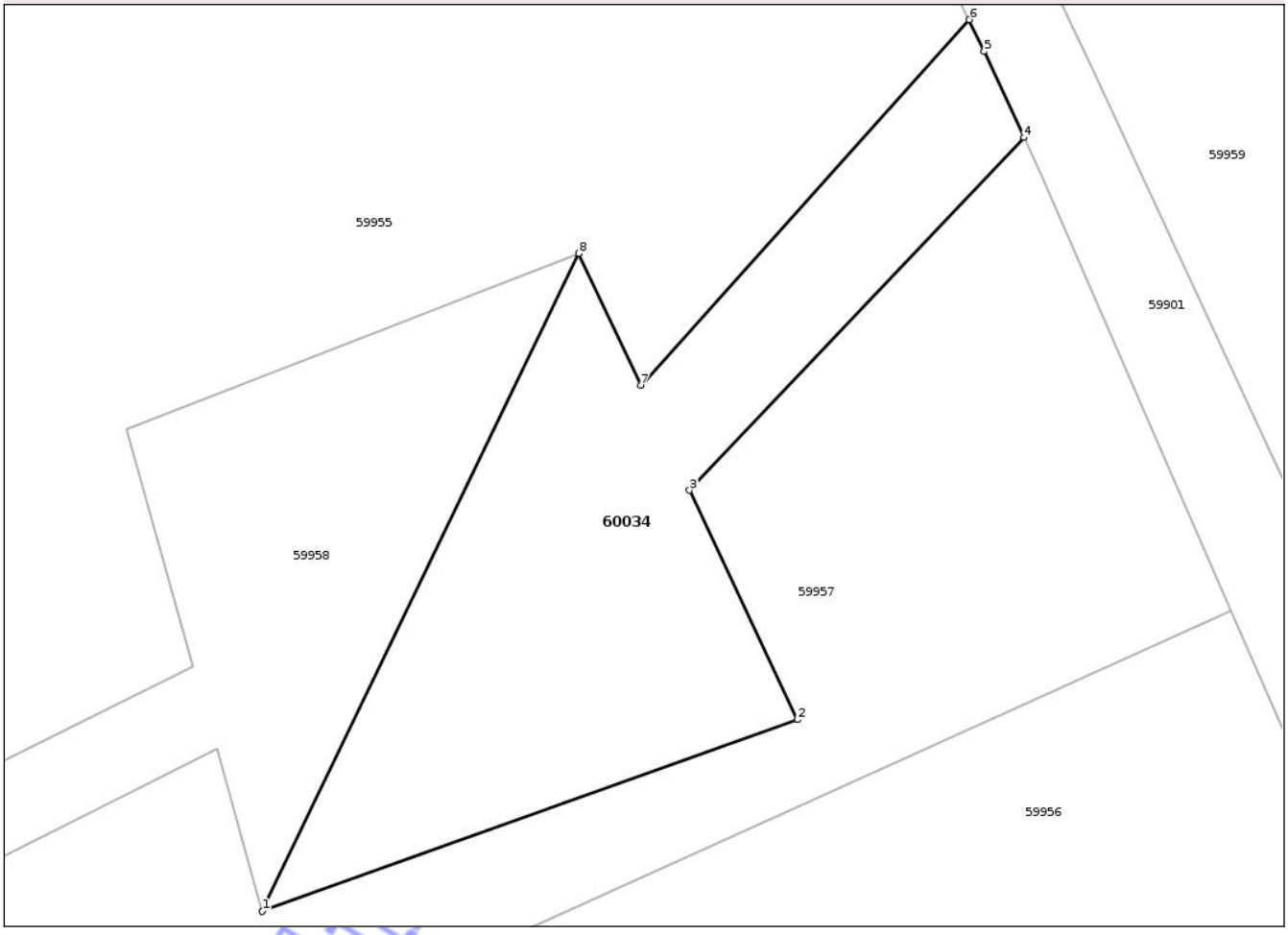

Date referitoare la teren

Crt	Categorie folosinţă	Intra vilan	Suprafaţa (mp)	Tarla	Parcelă	Nr. topo	Observaţii / Referinţe
1	curti constructii	NU	526	92	878	-	
2	drum	NU	200	92	878	-	

Lungime Segmente
1) Valorile lungimilor segmentelor sunt obţinute din proiecţie în plan.

Punct început	X / Y	Punct sfârşit	X / Y	Lungime segment (** (m)
1	544.657,08 310.233,41	2	544.689,243 310.244,926	34.163
2	544.689,243 310.244,926	3	544.682,765 310.258,688	15.21
3	544.682,765 310.258,688	4	544.702,859 310.279,871	29.197
4	544.702,859 310.279,871	5	544.700,473 310.285,044	5.697

Document care conţine date cu caracter personal, protejat de prevederile Regulamentului (UE) nr. 679/2016 şi Legii 190/2018

Punct început	X / Y	Punct sfârşit	X / Y	Lungime segment (** (m)
5	544.700,473 310.285,044	6	544.699,581 310.286,943	2.098
6	544.699,581 310.286,943	7	544.679,826 310.264,988	29.534
7	544.679,826 310.264,988	8	544.676,11 310.272,91	8.75
8	544.676,11 310.272,91	1	544.657,08 310.233,41	43.845

** Lungimile segmentelor sunt determinate în planul de proiecţie Stereo 70 şi sunt rotunjite la 1 milimetru.
*** Distanţa dintre puncte este formată din segmente cumulate ce sunt mai mici decât valoarea 1 milimetru.

Neutilizabil in circuitul civil

DATE DESPRE IMOBILUL NR. 60035

Oficiul de Cadastru şi Publicitate Imobiliară TELEORMAN
Biroul de Cadastru şi Publicitate Imobiliară Videle

A. Partea I. Descrierea imobilului

TEREN Extravilan

Adresa: Jud. Teleorman

Nr. Crt	Nr cadastral Nr. topografic	Suprafaţa* (mp)	Observaţii / Referinţe
A1		1.216	Sector cadastral:15 Teren neimprejmuit; Sonda 3509

B. Partea II. Proprietari şi acte

Inscrieri privitoare la dreptul de proprietate şi alte drepturi reale		Referinţe
/		
Act Administrativ nr. 23306, din 04/12/2024 emis de PRIMĂRIA ORAȘULUI VIDELE;		
B1	Inscrierea posesiei, drept de PROPRIETATE, dobandit prin Lege, cota actuala 1/1, cota initiala 1/1	A1
	1) **NEIDENTIFICAT NEIDENTIFICAT**	
Act Normativ nr. 7, din 13/03/1996 emis de PARLAMENTUL ROMÂNIEI (art. 13);		
B2	Se noteaza mentiunea de proprietar neidentificat	A1

C. Partea III. SARCINI .

Inscrieri privind dezmembramintele dreptului de proprietate, drepturi reale de garanţie şi sarcini	Referinţe
NU SUNT	

Neutilizabil în circuitul civil

Anexa Nr. 1 La Partea I

Teren

Nr cadastral	Suprafaţa (mp)*	Observaţii / Referinţe
	1.216	Sonda 3509

* Suprafaţa este determinată in planul de proiecţie Stereo 70.

DETALII LINIARE IMOBIL

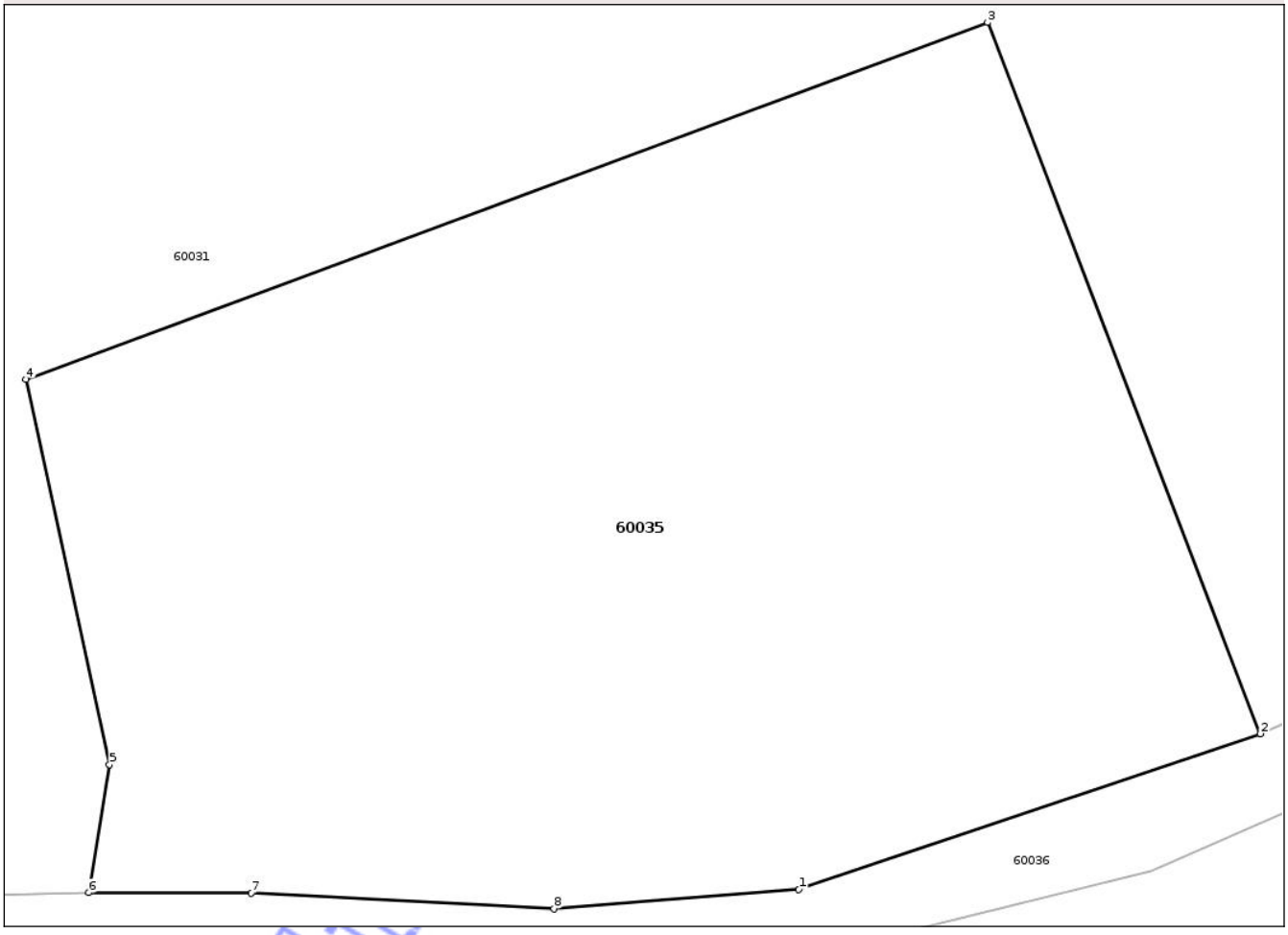

Date referitoare la teren

Crt	Categorie folosinţă	Intra vilan	Suprafaţa (mp)	Tarla	Parcelă	Nr. topo	Observaţii / Referinţe
1	curti constructii	NU	1.199	93	895	-	
2	drum	NU	17	93	895	-	

Lungime Segmente
1) Valorile lungimilor segmentelor sunt obţinute din proiecţie în plan.

Punct început	X / Y	Punct sfârşit	X / Y	Lungime segment (** (m)
1	545.667,12 310.479,23	2	545.685,746 310.485,499	19.653
2	545.685,746 310.485,499	3	545.674,739 310.514,177	30.718
3	545.674,739 310.514,177	4	545.635,912 310.499,796	41.405
4	545.635,912 310.499,796	5	545.639,289 310.484,259	15.9

Document care conţine date cu caracter personal, protejat de prevederile Regulamentului (UE) nr. 679/2016 şi Legii 190/2018

Punct început	X / Y	Punct sfârşit	X / Y	Lungime segment (** (m)
5	545.639,289 310.484,259	6	545.638,457 310.479,1	5.226
6	545.638,457 310.479,1	7	545.645,02 310.479,07	6.563
7	545.645,02 310.479,07	8	545.657,23 310.478,45	12.226
8	545.657,23 310.478,45	1	545.667,12 310.479,23	9.921

**** Lungimile segmentelor sunt determinate în planul de proiecţie Stereo 70 şi sunt rotunjite la 1 milimetru.**
***** Distanţa dintre puncte este formată din segmente cumulate ce sunt mai mici decât valoarea 1 milimetru.**

Neutilizabil in circuitul civil

DATE DESPRE IMOBILUL NR. 60032

Oficiul de Cadastru şi Publicitate Imobiliară TELEORMAN
Biroul de Cadastru şi Publicitate Imobiliară Videle

A. Partea I. Descrierea imobilului

Nr. CF vechi:940
Nr. cadastral vechi:1063

TEREN Extravilan

Adresa: Jud. Teleorman

Nr. Crt	Nr cadastral Nr. topografic	Suprafaţa* (mp)	Observaţii / Referinţe
A1	22724	921	Sector cadastral:15 Teren neimprejmuit; Sonda 3103 Videle Vest

B. Partea II. Proprietari şi acte

Inscrieri privitoare la dreptul de proprietate şi alte drepturi reale		Referinţe
468 / 30/08/2004		
Act Administrativ nr. 8170, din 24/02/2003 emis de MINISTERUL INDUSTRIEI SI RESURSELOR;		
B1	Intabulare, drept de PROPRIETATE, dobandit prin Lege, cota actuala 1/1, cota initiala 1/1	A1
	1) **OMV PETROM SA**, CIF:1590082	
	OBSERVATII: (provenita din conversia CF 940)	

C. Partea III. SARCINI .

Inscrieri privind dezmembramintele dreptului de proprietate, drepturi reale de garanţie şi sarcini	Referinţe
NU SUNT	

Neutilizabil fără caracter civil

Anexa Nr. 1 La Partea I

Teren

Nr cadastral	Suprafaţa (mp)*	Observaţii / Referinţe
22724	921	Sonda 3103 Videle Vest

* Suprafaţa este determinată in planul de proiecţie Stereo 70.

DETALII LINIARE IMOBIL

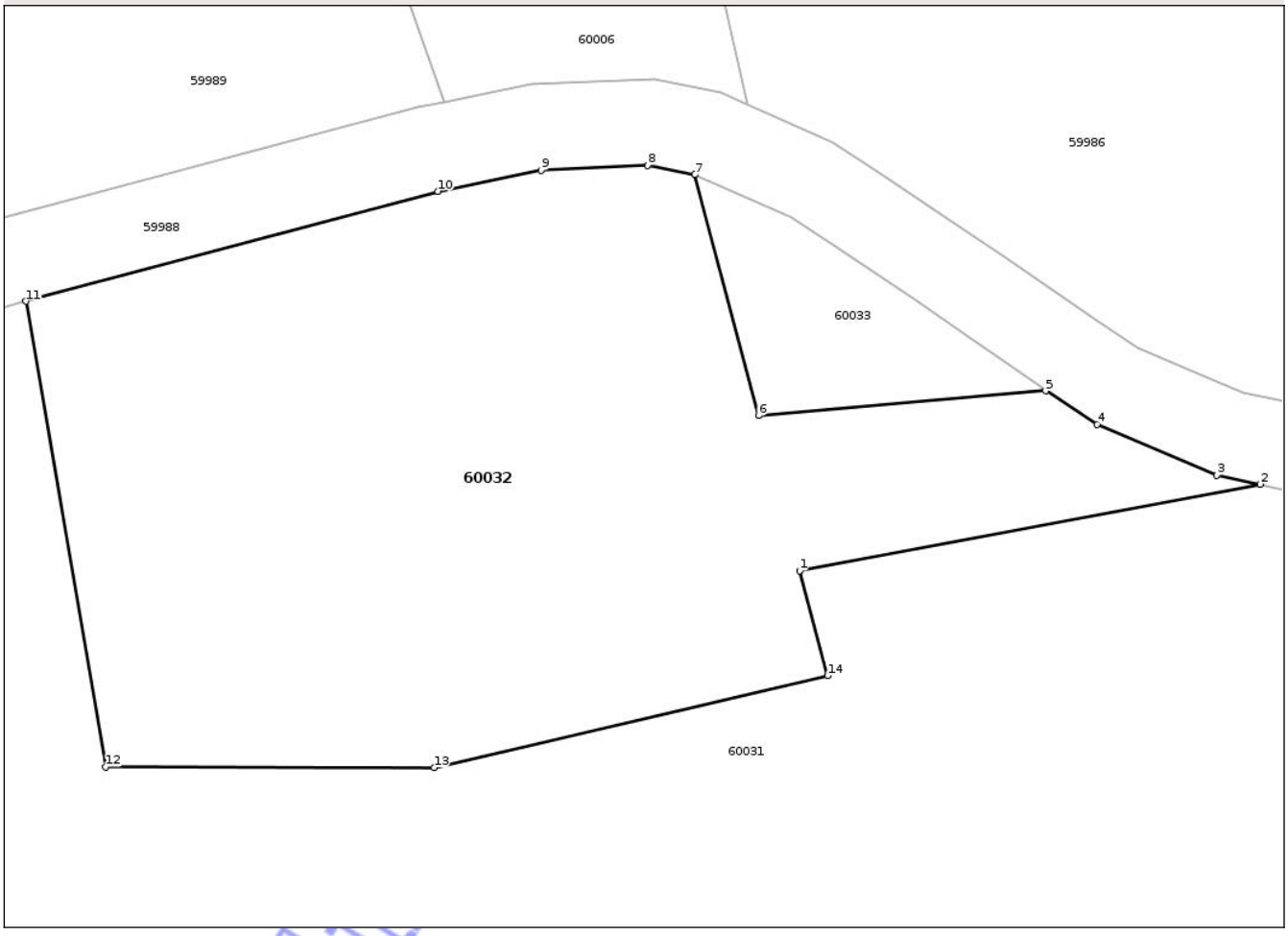

Date referitoare la teren

Crt	Categorie folosinţă	Intra vilan	Suprafaţa (mp)	Tarla	Parcelă	Nr. topo	Observaţii / Referinţe
1	curti constructii	NU	809	93	895	-	
2	drum	NU	112	93	895	-	

Lungime Segmente
1) Valorile lungimilor segmentelor sunt obţinute din proiecţie în plan.

Punct început	X / Y	Punct sfârşit	X / Y	Lungime segment (** (m)
1	545.655,229 310.550,092	2	545.676,615 310.554,098	21.758
2	545.676,615 310.554,098	3	545.674,603 310.554,528	2.057
3	545.674,603 310.554,528	4	545.669,031 310.556,883	6.049
4	545.669,031 310.556,883	5	545.666,654 310.558,435	2.839

Document care conţine date cu caracter personal, protejat de prevederile Regulamentului (UE) nr. 679/2016 şi Legii 190/2018

Punct început	X / Y	Punct sfârşit	X / Y	Lungime segment (** (m)
5	545.666,654 310.558,435	6	545.653,321 310.557,285	13.383
6	545.653,321 310.557,285	7	545.650,359 310.568,453	11.554
7	545.650,359 310.568,453	8	545.648,171 310.568,884	2.23
8	545.648,171 310.568,884	9	545.643,238 310.568,666	4.938
9	545.643,238 310.568,666	10	545.638,435 310.567,686	4.902
10	545.638,435 310.567,686	11	545.619,309 310.562,587	19.794
11	545.619,309 310.562,587	12	545.623,02 310.541,0	21.904
12	545.623,02 310.541,0	13	545.638,26 310.540,96	15.24
13	545.638,26 310.540,96	14	545.656,52 310.545,227	18.752
14	545.656,52 310.545,227	1	545.655,229 310.550,092	5.033

**** Lungimile segmentelor sunt determinate în planul de proiecţie Stereo 70 şi sunt rotunjite la 1 milimetru.**
***** Distanţa dintre puncte este formată din segmente cumulate ce sunt mai mici decât valoarea 1 milimetru.**

Neutilizabil în circuitul civil

DATE DESPRE IMOBILUL NR. 60037

Oficiul de Cadastru şi Publicitate Imobiliară TELEORMAN
Biroul de Cadastru şi Publicitate Imobiliară Videle

A. Partea I. Descrierea imobilului

TEREN Extravilan

Adresa: Jud. Teleorman

Nr. Crt	Nr cadastral Nr. topografic	Suprafaţa* (mp)	Observaţii / Referinţe
A1		897	Sector cadastral:15 Teren neimprejmuit;

B. Partea II. Proprietari şi acte

Inscrieri privitoare la dreptul de proprietate şi alte drepturi reale		Referinţe
/		
Act Administrativ nr. 23306, din 04/12/2024 emis de PRIMĂRIA ORAȘULUI VIDELE;		
B1	Inscrierea posesiei, drept de PROPRIETATE, dobandit prin Lege, cota actuala 1/1, cota initiala 1/1	A1
	1) **NEIDENTIFICAT NEIDENTIFICAT**	
Act Normativ nr. 7, din 13/03/1996 emis de PARLAMENTUL ROMÂNIEI (art. 13);		
B2	Se noteaza mentiunea de proprietar neidentificat	A1

C. Partea III. SARCINI .

Inscrieri privind dezmembramintele dreptului de proprietate, drepturi reale de garanţie şi sarcini	Referinţe
NU SUNT	

Neutilizabil în circuitul civil

Anexa Nr. 1 La Partea I

Teren

Nr cadastral	Suprafaţa (mp)*	Observaţii / Referinţe
	897	

* Suprafaţa este determinată in planul de proiecţie Stereo 70.

DETALII LINIARE IMOBIL



Date referitoare la teren

Crt	Categorie folosinţă	Intra vilan	Suprafaţa (mp)	Tarla	Parcelă	Nr. topo	Observaţii / Referinţe
1	neproductiv	NU	897	93	33/1	-	

Lungime Segmente
1) Valorile lungimilor segmentelor sunt obţinute din proiecţie în plan.

Punct început	X / Y	Punct sfârşit	X / Y	Lungime segment (** (m)
1	546.753,536 310.457,58	2	546.749,247 310.437,49	20.543
2	546.749,247 310.437,49	3	546.750,5 310.433,616	4.072
3	546.750,5 310.433,616	4	546.753,254 310.434,246	2.825
4	546.753,254 310.434,246	5	546.781,428 310.439,294	28.623
5	546.781,428 310.439,294	6	546.779,643 310.479,645	40.39

Document care conţine date cu caracter personal, protejat de prevederile Regulamentului (UE) nr. 679/2016 şi Legii 190/2018

Punct început	X / Y	Punct sfârşit	X / Y	Lungime segment (** (m)
6	546.779,643 310.479,645	7	546.773,393 310.479,381	6.256
7	546.773,393 310.479,381	8	546.767,524 310.479,368	5.869
8	546.767,524 310.479,368	9	546.768,368 310.457,845	21.54
9	546.768,368 310.457,845	1	546.753,536 310.457,58	14.834

** Lungimile segmentelor sunt determinate în planul de proiecţie Stereo 70 şi sunt rotunjite la 1 milimetru.
*** Distanţa dintre puncte este formată din segmente cumulate ce sunt mai mici decât valoarea 1 milimetru.

Neutilizabil in circuitul civil

DATE DESPRE IMOBILUL NR. 60038

Oficiul de Cadastru şi Publicitate Imobiliară TELEORMAN
Biroul de Cadastru şi Publicitate Imobiliară Videle

A. Partea I. Descrierea imobilului

Nr. CF vechi:940
Nr. cadastral vechi:1050

TEREN Extravilan

Adresa: Jud. Teleorman

Nr. Crt	Nr cadastral Nr. topografic	Suprafaţa* (mp)	Observaţii / Referinţe
A1	22145	992	Sector cadastral:15 Teren neimprejmuit; Sonda 415 Videle Vest

B. Partea II. Proprietari şi acte

Inscrieri privitoare la dreptul de proprietate şi alte drepturi reale		Referinţe
468 / 30/08/2004		
Act Administrativ nr. 8170, din 24/02/2003 emis de MINISTERUL INDUSTRIEI SI RESURSELOR (SERIA MO3 NR);		
B1	Intabulare, drept de PROPRIETATEcu titlu de drept atestare, dobandit prin Lege, cota actuala 1/1, cota initiala 1/1	A1
	1) **OMV PETROM S.A.**, CIF:1590082	
	OBSERVATII: (provenita din conversia CF 940)	
14590 / 09/05/2024		
Act Administrativ nr. 28282, din 22/06/2023 emis de OCPI TELEORMAN (inscris sub semnatura privata nr CERERE din 09.05.2024, emis de Dumitru George);		
B8	Se respinge cerea ce are ca obiect notarea schimbarea denumirii proprietarului tabular din SNP PETROM S.A in OMV PETROM S.A. intrucat aceasta notare a fost operata prin incheierea nr. 13429 din 18.04.2024,cererea neavand astfel obiect	A1

C. Partea III. SARCINI .

Inscrieri privind dezmembramintele dreptului de proprietate, drepturi reale de garanţie şi sarcini	Referinţe
NU SUNT	

Neutilizabil în circuitul civil

Anexa Nr. 1 La Partea I

Teren

Nr cadastral	Suprafaţa (mp)*	Observaţii / Referinţe
22145	992	Sonda 415 Videle Vest

* Suprafaţa este determinată in planul de proiecţie Stereo 70.

DETALII LINIARE IMOBIL

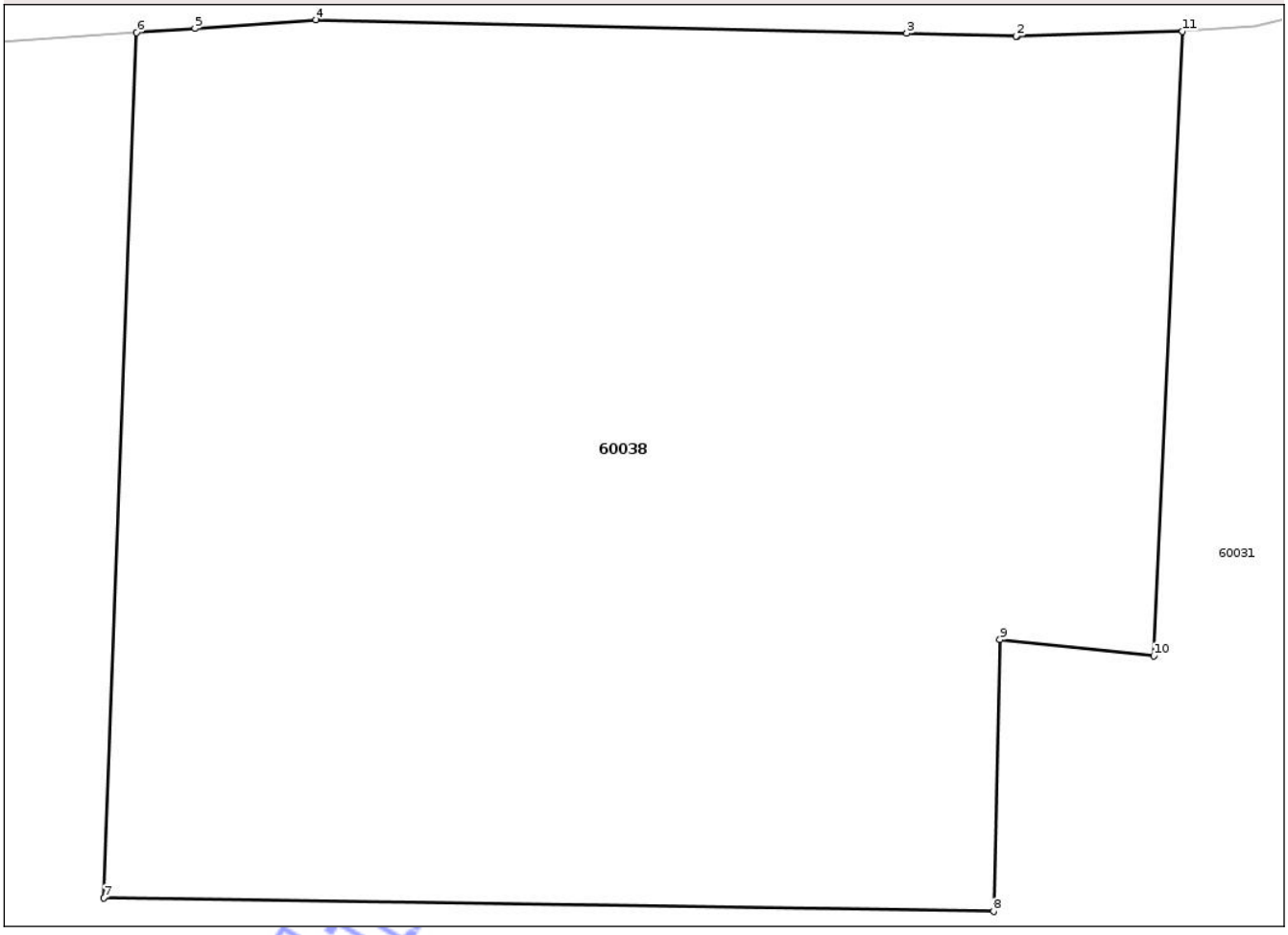

Date referitoare la teren

Crt	Categorie folosinţă	Intra vilan	Suprafaţa (mp)	Tarla	Parcelă	Nr. topo	Observaţii / Referinţe
1	curti constructii	NU	881	93	895	-	
2	drum	NU	111	93	895	-	

Lungime Segmente
1) Valorile lungimilor segmentelor sunt obţinute din proiecţie în plan.

Punct început	X / Y	Punct sfârşit	X / Y	Lungime segment (** (m)
1	545.656,763 310.475,581	2	545.656,72 310.475,58	0.043
2	545.656,72 310.475,58	3	545.653,03 310.475,67	3.691
3	545.653,03 310.475,67	4	545.633,12 310.476,13	19.915
4	545.633,12 310.476,13	5	545.629,04 310.475,84	4.09

Document care conţine date cu caracter personal, protejat de prevederile Regulamentului (UE) nr. 679/2016 şi Legii 190/2018

Punct început	X / Y	Punct sfârşit	X / Y	Lungime segment (** (m)
5	545.629,04 310.475,84	6	545.627,073 310.475,699	1.972
6	545.627,073 310.475,699	7	545.625,961 310.446,573	29.147
7	545.625,961 310.446,573	8	545.655,957 310.446,12	29.999
8	545.655,957 310.446,12	9	545.656,174 310.455,269	9.152
9	545.656,174 310.455,269	10	545.661,353 310.454,72	5.208
10	545.661,353 310.454,72	11	545.662,324 310.475,74	21.042
11	545.662,324 310.475,74	1	545.656,763 310.475,581	5.563

**** Lungimile segmentelor sunt determinate în planul de proiecţie Stereo 70 şi sunt rotunjite la 1 milimetru.**
***** Distanţa dintre puncte este formată din segmente cumulate ce sunt mai mici decât valoarea 1 milimetru.**

Neutilizabil in circuitul civil

DATE DESPRE IMOBILUL NR. 60039

Oficiul de Cadastru şi Publicitate Imobiliară TELEORMAN
Biroul de Cadastru şi Publicitate Imobiliară Videle

A. Partea I. Descrierea imobilului

Nr. CF vechi:940
Nr. cadastral vechi:1242

TEREN Extravilan

Adresa: Jud. Teleorman

Nr. Crt	Nr cadastral Nr. topografic	Suprafaţa* (mp)	Observaţii / Referinţe
A1	22864	994	Sector cadastral:15 Teren neimprejmuit; Sonda 3491 Videle Vest

B. Partea II. Proprietari şi acte

Inscrieri privitoare la dreptul de proprietate şi alte drepturi reale		Referinţe
468 / 30/08/2004		
Act Administrativ nr. 8170, din 24/02/2003 emis de MINISTERUL INDUSTRIEI SI RESURSELOR;		
B1	Intabulare, drept de PROPRIETATE, dobandit prin Lege, cota actuala 1/1, cota initiala 1/1	A1
	1) **OMV PETROM SA**, CIF:1590082	
	OBSERVATII: (provenita din conversia CF 940)	

C. Partea III. SARCINI .

Inscrieri privind dezmembramintele dreptului de proprietate, drepturi reale de garanţie şi sarcini	Referinţe
NU SUNT	

Neutilizabil în circuitul civil

Anexa Nr. 1 La Partea I

Teren

Nr cadastral	Suprafaţa (mp)*	Observaţii / Referinţe
22864	994	Sonda 3491 Videle Vest

* Suprafaţa este determinată in planul de proiecţie Stereo 70.

DETALII LINIARE IMOBIL

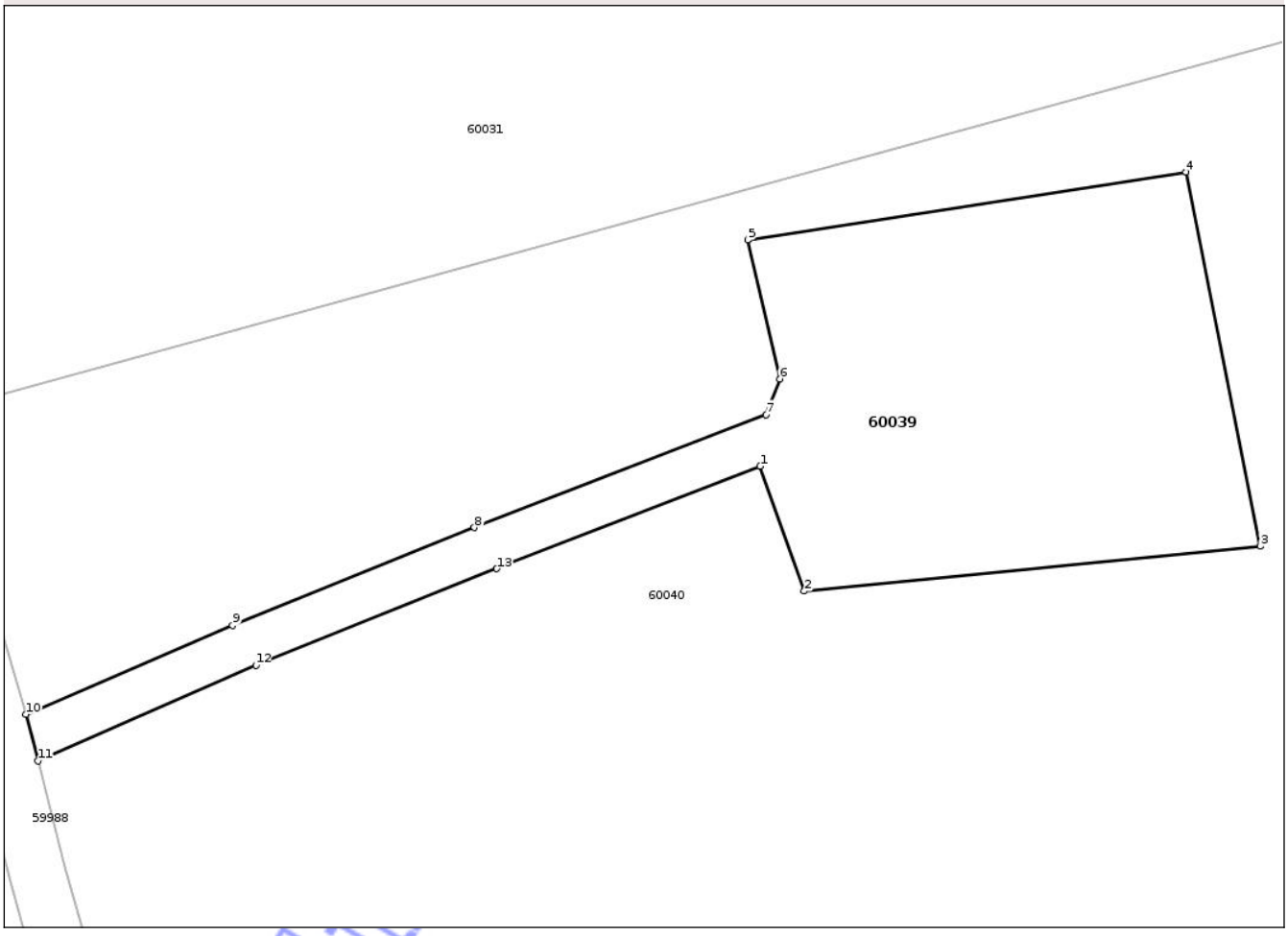

Date referitoare la teren

Crt	Categorie folosinţă	Intra vilan	Suprafaţa (mp)	Tarla	Parcelă	Nr. topo	Observaţii / Referinţe
1	curti constructii	NU	816	93	890	-	
2	drum	NU	178	93	890	-	

Lungime Segmente
1) Valorile lungimilor segmentelor sunt obţinute din proiecţie în plan.

Punct început	X / Y	Punct sfârşit	X / Y	Lungime segment (** (m)
1	545.323,173 310.311,356	2	545.326,253 310.302,646	9.239
2	545.326,253 310.302,646	3	545.358,083 310.305,766	31.983
3	545.358,083 310.305,766	4	545.352,903 310.331,866	26.609
4	545.352,903 310.331,866	5	545.322,293 310.327,136	30.973

Document care conţine date cu caracter personal, protejat de prevederile Regulamentului (UE) nr. 679/2016 şi Legii 190/2018

Punct început	X / Y	Punct sfârşit	X / Y	Lungime segment (** (m)
5	545.322,293 310.327,136	6	545.324,541 310.317,438	9.955
6	545.324,541 310.317,438	7	545.323,583 310.314,947	2.669
7	545.323,583 310.314,947	8	545.303,212 310.307,074	21.839
8	545.303,212 310.307,074	9	545.286,324 310.300,273	18.206
9	545.286,324 310.300,273	10	545.271,901 310.294,042	15.711
10	545.271,901 310.294,042	11	545.272,742 310.290,795	3.354
11	545.272,742 310.290,795	12	545.287,96 310.297,475	16.62
12	545.287,96 310.297,475	13	545.304,771 310.304,207	18.109
13	545.304,771 310.304,207	1	545.323,173 310.311,356	19.742

**** Lungimile segmentelor sunt determinate în planul de proiecţie Stereo 70 şi sunt rotunjite la 1 milimetru.**
***** Distanţa dintre puncte este formată din segmente cumulate ce sunt mai mici decât valoarea 1 milimetru.**

Neutilizabil in circuitul civil

DATE DESPRE IMOBILUL NR. 60040

Oficiul de Cadastru şi Publicitate Imobiliară TELEORMAN
Biroul de Cadastru şi Publicitate Imobiliară Videle

A. Partea I. Descrierea imobilului

TEREN Extravilan

Adresa: Jud. Teleorman

Nr. Crt	Nr cadastral Nr. topografic	Suprafaţa* (mp)	Observaţii / Referinţe
A1		Din acte: 258.000 Masurata: 149.063	Sector cadastral:15 Teren neimprejmuit;

B. Partea II. Proprietari şi acte

Inscrieri privitoare la dreptul de proprietate şi alte drepturi reale		Referinţe
/		
Act Administrativ nr. 9003166, din 15/05/2007 emis de CJSDPAT TELEORMAN;		
B1	Intabulare, drept de PROPRIETATE, Legea 18/1991, dobandit prin Reconstituire, cota actuala 1/1, cota initiala 1/1	A1
	1) **CONSILIUL LOCAL VIDELE**, CIF:9999999999999	

C. Partea III. SARCINI .

Inscrieri privind dezmembramintele dreptului de proprietate, drepturi reale de garanţie şi sarcini	Referinţe
NU SUNT	

Neutilizabil în circuitul civil

Anexa Nr. 1 La Partea I

Teren

Nr cadastral	Suprafaţa (mp)*	Observaţii / Referinţe
	Din acte: 258.000 Masurata: 149.063	

* Suprafaţa este determinată in planul de proiecţie Stereo 70.

DETALII LINIARE IMOBIL

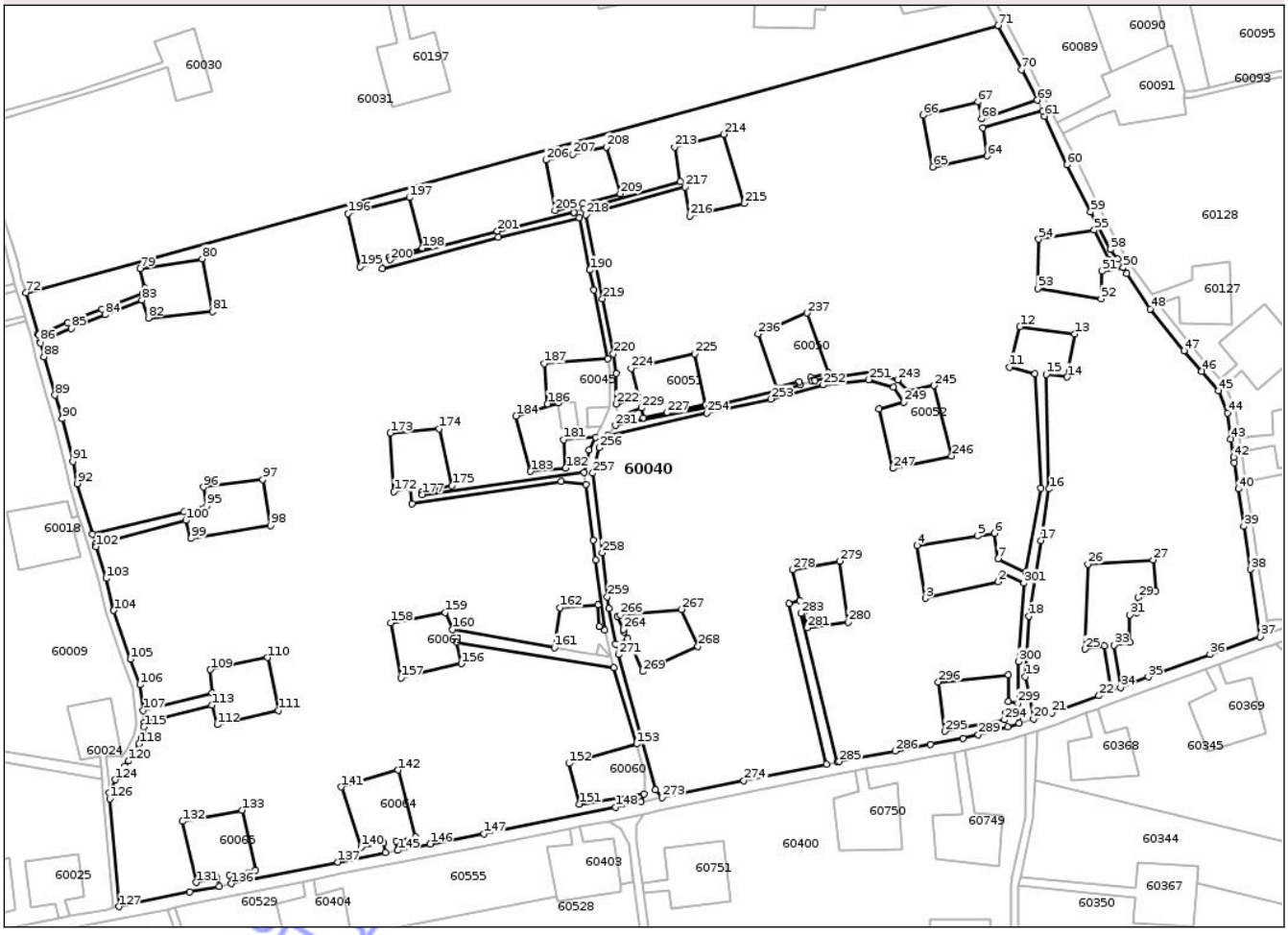

Date referitoare la teren

Crt	Categorie folosinţă	Intra vilan	Suprafaţa (mp)	Tarla	Parcelă	Nr. topo	Observaţii / Referinţe
1	arabil	NU	149.063	93	875/1	-	LOT2; Imobilul este despărţit de sondă. Diferenţa de suprafaţă se regăseşte la ID 60040. ID 60009 (P875/1 LOT1 - 108937mp) + ID 60040 (P875/1 LOT2 - 149063mp) = 258000mp

Lungime Segmente

1) Valorile lungimilor segmentelor sunt obţinute din proiecţie în plan.

Punct început	X / Y	Punct sfârşit	X / Y	Lungime segment
1	545.748,56 310.176,89	2	545.747,01 310.172,03	5.101
4	545.706,93 310.190,04	5	545.736,56 310.194,69	29.993

Punct început	X / Y	Punct sfârşit	X / Y	Lungime segment
2	545.747,01 310.172,03	3	545.710,96 310.163,83	36.971
5	545.736,56 310.194,69	6	545.745,1 310.196,01	8.641

Punct început	X / Y	Punct sfârşit	X / Y	Lungime segment
3	545.710,96 310.163,83	4	545.706,93 310.190,04	26.518
6	545.745,1 310.196,01	7	545.746,83 310.183,38	12.748

Document care conține date cu caracter personal, protejat de prevederile Regulamentului (UE) nr. 679/2016 și Legii 190/2018

Punct început	X / Y	Punct sfârşit	X / Y	Lungime segment
7	545.746,83 310.183,38	8	545.760,65 310.176,85	15.285
8	545.760,65 310.176,85	9	545.767,982 310.218,355	42.148
9	545.767,982 310.218,355	10	545.765,083 310.274,987	56.706
10	545.765,083 310.274,987	11	545.752,616 310.278,383	12.921
11	545.752,616 310.278,383	12	545.757,74 310.298,27	20.537
12	545.757,74 310.298,27	13	545.784,744 310.294,712	27.237
13	545.784,744 310.294,712	14	545.780,996 310.273,35	21.688
14	545.780,996 310.273,35	15	545.770,742 310.274,627	10.333
15	545.770,742 310.274,627	16	545.772,091 310.217,996	56.647
16	545.772,091 310.217,996	17	545.768,167 310.192,479	25.817
17	545.768,167 310.192,479	18	545.762,086 310.155,091	37.879
18	545.762,086 310.155,091	19	545.760,322 310.125,035	30.108
19	545.760,322 310.125,035	20	545.764,454 310.104,283	21.159
20	545.764,454 310.104,283	21	545.773,448 310.107,181	9.449
21	545.773,448 310.107,181	22	545.796,843 310.115,702	24.898
22	545.796,843 310.115,702	23	545.802,767 310.117,948	6.335
23	545.802,767 310.117,948	24	545.799,659 310.140,231	22.499
24	545.799,659 310.140,231	25	545.789,979 310.138,73	9.796
25	545.789,979 310.138,73	26	545.791,354 310.180,776	42.068
26	545.791,354 310.180,776	27	545.823,609 310.182,92	32.326
27	545.823,609 310.182,92	28	545.825,069 310.167,59	15.399
28	545.825,069 310.167,59	29	545.816,169 310.164,25	9.506
29	545.816,169 310.164,25	30	545.815,739 310.156,86	7.402
30	545.815,739 310.156,86	31	545.812,109 310.155,69	3.814
31	545.812,109 310.155,69	32	545.812,019 310.142,26	13.43
32	545.812,019 310.142,26	33	545.804,212 310.140,746	7.952
33	545.804,212 310.140,746	34	545.807,511 310.119,746	21.258
34	545.807,511 310.119,746	35	545.821,215 310.124,942	14.656
35	545.821,215 310.124,942	36	545.851,833 310.136,073	32.579
36	545.851,833 310.136,073	37	545.876,68 310.144,918	26.374
37	545.876,68 310.144,918	38	545.871,807 310.178,21	33.647
38	545.871,807 310.178,21	39	545.868,519 310.199,445	21.488
39	545.868,519 310.199,445	40	545.865,814 310.218,052	18.803
40	545.865,814 310.218,052	41	545.863,933 310.231,052	13.135
41	545.863,933 310.231,052	42	545.863,452 310.233,622	2.615
42	545.863,452 310.233,622	43	545.862,136 310.242,775	9.247
43	545.862,136 310.242,775	44	545.860,46 310.255,646	12.98
44	545.860,46 310.255,646	45	545.855,997 310.266,555	11.787
45	545.855,997 310.266,555	46	545.847,79 310.276,282	12.727
46	545.847,79 310.276,282	47	545.839,015 310.286,419	13.407
47	545.839,015 310.286,419	48	545.822,206 310.307,118	26.664
48	545.822,206 310.307,118	49	545.810,656 310.324,536	20.9
49	545.810,656 310.324,536	50	545.808,874 310.327,531	3.485
50	545.808,874 310.327,531	51	545.798,394 310.325,691	10.64
51	545.798,394 310.325,691	52	545.797,914 310.312,111	13.588
52	545.797,914 310.312,111	53	545.766,554 310.317,111	31.756
53	545.766,554 310.317,111	54	545.766,954 310.341,581	24.473
54	545.766,954 310.341,581	55	545.794,554 310.346,071	27.963
55	545.794,554 310.346,071	56	545.801,714 310.331,511	16.225
56	545.801,714 310.331,511	57	545.806,071 310.331,837	4.369
57	545.806,071 310.331,837	58	545.802,5 310.336,47	5.85
58	545.802,5 310.336,47	59	545.792,749 310.355,169	21.089
59	545.792,749 310.355,169	60	545.781,063 310.378,493	26.088
60	545.781,063 310.378,493	61	545.769,94 310.402,504	26.462
61	545.769,94 310.402,504	62	545.769,004 310.404,992	2.658
62	545.769,004 310.404,992	63	545.739,52 310.396,77	30.609
63	545.739,52 310.396,77	64	545.741,44 310.382,88	14.022
64	545.741,44 310.382,88	65	545.714,64 310.377,42	27.351
65	545.714,64 310.377,42	66	545.709,87 310.402,97	25.991
66	545.709,87 310.402,97	67	545.736,97 310.409,54	27.885
67	545.736,97 310.409,54	68	545.738,71 310.401,17	8.549
68	545.738,71 310.401,17	69	545.766,329 310.410,399	29.12
69	545.766,329 310.410,399	70	545.758,402 310.425,448	17.009
70	545.758,402 310.425,448	71	545.746,822 310.447,415	24.832
71	545.746,822 310.447,415	72	545.265,647 310.315,138	499.026
72	545.265,647 310.315,138	73	545.271,76 310.294,584	21.444
73	545.271,76 310.294,584	74	545.271,901 310.294,042	0.56
74	545.271,901 310.294,042	75	545.286,324 310.300,273	15.711
75	545.286,324 310.300,273	76	545.303,212 310.307,074	18.206
76	545.303,212 310.307,074	77	545.323,583 310.314,947	21.839
77	545.323,583 310.314,947	78	545.324,541 310.317,438	2.669
78	545.324,541 310.317,438	79	545.322,293 310.327,136	9.955
79	545.322,293 310.327,136	80	545.352,903 310.331,866	30.973
80	545.352,903 310.331,866	81	545.358,083 310.305,766	26.609
81	545.358,083 310.305,766	82	545.326,253 310.302,646	31.983
82	545.326,253 310.302,646	83	545.323,173 310.311,356	9.239
83	545.323,173 310.311,356	84	545.304,771 310.304,207	19.742
84	545.304,771 310.304,207	85	545.287,96 310.297,475	18.109
85	545.287,96 310.297,475	86	545.272,742 310.290,795	16.62
86	545.272,742 310.290,795	87	545.272,916 310.290,124	0.693
87	545.272,916 310.290,124	88	545.274,656 310.283,414	6.932
88	545.274,656 310.283,414	89	545.280,105 310.264,414	19.766
89	545.280,105 310.264,414	90	545.283,537 310.252,781	12.129
90	545.283,537 310.252,781	91	545.288,889 310.231,596	21.851
91	545.288,889 310.231,596	92	545.291,123 310.220,664	11.158
92	545.291,123 310.220,664	93	545.298,593 310.195,833	25.93
93	545.298,593 310.195,833	94	545.343,892 310.206,772	46.601
94	545.343,892 310.206,772	95	545.355,106 310.209,481	11.537
95	545.355,106 310.209,481	96	545.353,506 310.218,93	9.584
96	545.353,506 310.218,93	97	545.382,915 310.222,69	29.648
97	545.382,915 310.222,69	98	545.386,813 310.199,991	23.031
98	545.386,813 310.199,991	99	545.347,432 310.193,552	39.904
99	545.347,432 310.193,552	100	545.344,894 310.202,443	9.246
100	545.344,894 310.202,443	101	545.300,143 310.190,679	46.271
101	545.300,143 310.190,679	102	545.300,481 310.189,555	1.174
102	545.300,481 310.189,555	103	545.305,366 310.173,704	16.587
103	545.305,366 310.173,704	104	545.309,127 310.157,873	16.272
104	545.309,127 310.157,873	105	545.317,394 310.133,711	25.537
105	545.317,394 310.133,711	106	545.322,057 310.121,048	13.494

Verificat cu aplicația eTerra3 de OCPI

Punct început	X / Y	Punct sfârşit	X / Y	Lungime segment
106	545.322,057 310.121,048	107	545.323,611 310.108,263	12.879
107	545.323,611 310.108,263	108	545.357,797 310.117,016	35.289
108	545.357,797 310.117,016	109	545.356,917 310.128,586	11.603
109	545.356,917 310.128,586	110	545.385,277 310.134,566	28.984
110	545.385,277 310.134,566	111	545.390,602 310.108,304	26.796
111	545.390,602 310.108,304	112	545.360,377 310.101,326	31.02
112	545.360,377 310.101,326	113	545.357,707 310.110,966	10.003
113	545.357,707 310.110,966	114	545.324,127 310.102,226	34.699
114	545.324,127 310.102,226	115	545.324,08 310.100,191	2.036
115	545.324,08 310.100,191	116	545.323,717 310.097,305	2.909
116	545.323,717 310.097,305	117	545.322,795 310.094,479	2.973
117	545.322,795 310.094,479	118	545.321,707 310.091,839	2.855
118	545.321,707 310.091,839	119	545.318,611 310.086,386	6.271
119	545.318,611 310.086,386	120	545.316,581 310.083,407	3.605
120	545.316,581 310.083,407	121	545.314,584 310.080,787	3.294
121	545.314,584 310.080,787	122	545.312,85 310.078,334	3.004
122	545.312,85 310.078,334	123	545.311,275 310.076,061	2.765
123	545.311,275 310.076,061	124	545.309,904 310.074,078	2.411
124	545.309,904 310.074,078	125	545.306,985 310.067,618	7.089
125	545.306,985 310.067,618	126	545.307,22 310.064,6	3.027
126	545.307,22 310.064,6	127	545.311,844 310.011,279	53.521
127	545.311,844 310.011,279	128	545.346,785 310.018,466	35.672
128	545.346,785 310.018,466	129	545.361,226 310.021,4	14.736
129	545.361,226 310.021,4	130	545.360,062 310.025,307	4.077
130	545.360,062 310.025,307	131	545.349,974 310.023,242	10.297
131	545.349,974 310.023,242	132	545.343,245 310.053,447	30.945
132	545.343,245 310.053,447	133	545.372,732 310.058,999	30.005
133	545.372,732 310.058,999	134	545.379,362 310.029,289	30.441
134	545.379,362 310.029,289	135	545.366,4 310.026,865	13.187
135	545.366,4 310.026,865	136	545.367,312 310.022,636	4.326
136	545.367,312 310.022,636	137	545.420,08 310.033,356	53.846
137	545.420,08 310.033,356	138	545.443,714 310.037,965	24.079
138	545.443,714 310.037,965	139	545.442,66 310.042,7	4.851
139	545.442,66 310.042,7	140	545.431,51 310.040,69	11.33
140	545.431,51 310.040,69	141	545.421,78 310.070,54	31.396
141	545.421,78 310.070,54	142	545.449,9 310.078,91	29.339
142	545.449,9 310.078,91	143	545.458,46 310.045,69	34.305
143	545.458,46 310.045,69	144	545.448,9 310.043,61	9.784
144	545.448,9 310.043,61	145	545.449,733 310.039,138	4.549
145	545.449,733 310.039,138	146	545.465,84 310.042,279	16.41
146	545.465,84 310.042,279	147	545.492,315 310.047,441	26.974
147	545.492,315 310.047,441	148	545.557,475 310.060,414	66.439
148	545.557,475 310.060,414	149	545.570,099 310.063,031	12.892
149	545.570,099 310.063,031	150	545.571,52 310.067,16	4.367
150	545.571,52 310.067,16	151	545.539,52 310.061,99	32.415
151	545.539,52 310.061,99	152	545.534,514 310.082,171	20.793
152	545.534,514 310.082,171	153	545.567,994 310.091,751	34.824
153	545.567,994 310.091,751	154	545.556,71 310.129,47	39.371
154	545.556,71 310.129,47	155	545.478,8 310.142,16	78.937
155	545.478,8 310.142,16	156	545.481,18 310.131,59	10.835
156	545.481,18 310.131,59	157	545.451,37 310.124,45	30.653
157	545.451,37 310.124,45	158	545.446,24 310.151,69	27.719
158	545.446,24 310.151,69	159	545.473,25 310.156,85	27.498
159	545.473,25 310.156,85	160	545.476,95 310.148,38	9.243
160	545.476,95 310.148,38	161	545.527,206 310.139,547	51.026
161	545.527,206 310.139,547	162	545.529,922 310.159,332	19.971
162	545.529,922 310.159,332	163	545.548,76 310.160,67	18.885
163	545.548,76 310.160,67	164	545.549,381 310.150,0	10.688
164	545.549,381 310.150,0	165	545.552,28 310.148,19	3.418
165	545.552,28 310.148,19	166	545.547,745 310.182,821	34.927
166	545.547,745 310.182,821	167	545.546,462 310.192,614	9.877
167	545.546,462 310.192,614	168	545.542,827 310.220,367	27.99
168	545.542,827 310.220,367	169	545.530,54 310.221,627	12.351
169	545.530,54 310.221,627	170	545.456,84 310.210,747	74.499
170	545.456,84 310.210,747	171	545.455,8 310.218,417	7.74
171	545.455,8 310.218,417	172	545.447,83 310.216,707	8.151
172	545.447,83 310.216,707	173	545.446,13 310.245,677	29.02
173	545.446,13 310.245,677	174	545.470,23 310.247,837	24.197
174	545.470,23 310.247,837	175	545.476,64 310.219,767	28.793
175	545.476,64 310.219,767	176	545.461,52 310.216,457	15.478
176	545.461,52 310.216,457	177	545.461,86 310.215,227	1.276
177	545.461,86 310.215,227	178	545.542,02 310.226,337	80.926
178	545.542,02 310.226,337	179	545.544,524 310.237,201	11.149
179	545.544,524 310.237,201	180	545.547,612 310.243,632	7.134
180	545.547,612 310.243,632	181	545.531,832 310.242,322	15.834
181	545.531,832 310.242,322	182	545.532,878 310.228,264	14.097
182	545.532,878 310.228,264	183	545.515,487 310.226,674	17.464
183	545.515,487 310.226,674	184	545.508,226 310.254,102	28.373
184	545.508,226 310.254,102	185	545.529,221 310.260,586	21.973
185	545.529,221 310.260,586	186	545.523,847 310.260,097	5.396
186	545.523,847 310.260,097	187	545.522,271 310.280,025	19.99
187	545.522,271 310.280,025	188	545.553,687 310.282,369	31.503
188	545.553,687 310.282,369	189	545.546,785 310.316,668	34.987
189	545.546,785 310.316,668	190	545.544,842 310.326,332	9.857
190	545.544,842 310.326,332	191	545.539,63 310.352,25	26.437
191	545.539,63 310.352,25	192	545.499,42 310.342,67	41.335
192	545.499,42 310.342,67	193	545.442,02 310.327,07	59.482
193	545.442,02 310.327,07	194	545.440,82 310.330,33	3.474
194	545.440,82 310.330,33	195	545.431,15 310.328,06	9.933
195	545.431,15 310.328,06	196	545.425,09 310.354,23	26.862
196	545.425,09 310.354,23	197	545.455,55 310.362,21	31.488
197	545.455,55 310.362,21	198	545.461,86 310.337,15	25.842
198	545.461,86 310.337,15	199	545.445,39 310.332,81	17.032
199	545.445,39 310.332,81	200	545.445,95 310.331,45	1.471
200	545.445,95 310.331,45	201	545.499,01 310.345,61	54.917
201	545.499,01 310.345,61	202	545.537,005 310.354,931	39.122
202	545.537,005 310.354,931	203	545.537,039 310.354,943	0.036
203	545.537,039 310.354,943	204	545.536,274 310.357,881	3.036
204	545.536,274 310.357,881	205	545.527,595 310.355,888	8.905

Vizualizare Imprimată

Punct început	X / Y	Punct sfârşit	X / Y	Lungime segment
205	545.527,595 310.355,888	206	545.523,013 310.380,757	25.288
208	545.552,955 310.387,196	209	545.559,859 310.364,147	24.061
211	545.541,974 310.356,622	212	545.589,64 310.370,12	49.54
214	545.611,16 310.393,58	215	545.621,25 310.359,31	35.725
217	545.592,01 310.367,37	218	545.542,79 310.353,72	51.078
220	545.556,475 310.284,937	221	545.557,85 310.275,304	9.731
223	545.569,12 310.263,36	224	545.565,23 310.277,74	14.897
226	545.602,17 310.259,73	227	545.582,9 310.255,7	19.687
229	545.570,29 310.258,07	230	545.559,16 310.254,05	11.834
232	545.604,3 310.258,91	233	545.649,084 310.269,622	46.047
235	545.637,439 310.268,055	236	545.628,081 310.294,718	28.258
238	545.662,953 310.275,616	239	545.654,236 310.273,292	9.021
241	545.656,37 310.271,74	242	545.684,81 310.276,0	28.757
244	545.702,28 310.266,35	245	545.715,08 310.269,19	13.111
247	545.694,97 310.228,2	248	545.688,05 310.257,56	30.164
250	545.695,1 310.268,35	251	545.682,81 310.272,13	12.858
253	545.634,3 310.262,46	254	545.602,85 310.255,5	32.211
256	545.549,581 310.238,471	257	545.546,211 310.225,762	13.148
259	545.553,438 310.164,631	260	545.554,357 310.158,781	5.922
262	545.563,591 310.143,995	263	545.561,799 310.147,366	3.818
265	545.558,565 310.154,973	266	545.559,838 310.155,556	1.4
268	545.598,331 310.140,187	269	545.571,055 310.127,697	30.0
271	545.559,036 310.136,019	272	545.577,271 310.069,24	69.224
274	545.620,995 310.073,581	275	545.661,886 310.081,822	41.713
277	545.648,646 310.162,668	278	545.645,056 310.178,014	15.76
280	545.672,719 310.152,14	281	545.652,454 310.149,349	20.456
283	545.649,486 310.156,431	284	545.667,32 310.082,918	75.645
286	545.695,957 310.088,303	287	545.713,393 310.091,531	17.732
289	545.737,058 310.096,359	290	545.751,686 310.100,17	15.116
292	545.756,721 310.105,119	293	545.750,902 310.107,145	6.162
295	545.720,589 310.098,074	296	545.717,395 310.122,456	24.59
298	545.751,974 310.112,822	299	545.756,647 310.111,979	4.748
301	545.759,68 310.171,32	1	545.748,56 310.176,89	12.437

Punct început	X / Y	Punct sfârşit	X / Y	Lungime segment
206	545.523,013 310.380,757	207	545.536,41 310.383,638	13.703
209	545.559,859 310.364,147	210	545.541,301 310.359,215	19.202
212	545.589,64 310.370,12	213	545.586,73 310.387,15	17.277
215	545.621,25 310.359,31	216	545.594,23 310.353,16	27.711
218	545.542,79 310.353,72	219	545.551,066 310.312,124	42.411
221	545.557,85 310.275,304	222	545.557,87 310.260,06	15.244
224	545.565,23 310.277,74	225	545.596,81 310.284,96	32.395
227	545.582,9 310.255,7	228	545.571,34 310.253,28	11.811
230	545.559,16 310.254,05	231	545.557,47 310.249,43	4.919
233	545.649,084 310.269,622	234	545.648,62 310.271,2	1.645
236	545.628,081 310.294,718	237	545.652,421 310.305,053	26.443
239	545.654,236 310.273,292	240	545.654,896 310.271,292	2.106
242	545.684,81 310.276,0	243	545.697,26 310.271,92	13.101
245	545.715,08 310.269,19	246	545.723,87 310.234,37	35.912
248	545.688,05 310.257,56	249	545.700,35 310.260,89	12.743
251	545.682,81 310.272,13	252	545.660,33 310.269,51	22.632
254	545.602,85 310.255,5	255	545.553,55 310.244,43	50.528
257	545.546,211 310.225,762	258	545.550,861 310.186,431	39.605
260	545.554,357 310.158,781	261	545.557,527 310.141,316	17.75
263	545.561,799 310.147,366	264	545.561,526 310.148,507	1.173
266	545.559,838 310.155,556	267	545.590,02 310.158,337	30.31
269	545.571,055 310.127,697	270	545.565,821 310.139,126	12.57
272	545.577,271 310.069,24	273	545.580,641 310.065,216	5.249
275	545.661,886 310.081,822	276	545.643,249 310.161,348	81.681
278	545.645,056 310.178,014	279	545.668,519 310.182,348	23.86
281	545.652,454 310.149,349	282	545.650,772 310.156,626	7.469
284	545.667,32 310.082,918	285	545.668,356 310.083,127	1.057
287	545.713,393 310.091,531	288	545.729,537 310.094,623	16.437
290	545.751,686 310.100,17	291	545.757,223 310.101,953	5.817
293	545.750,902 310.107,145	294	545.750,164 310.103,746	3.478
296	545.717,395 310.122,456	297	545.752,014 310.126,087	34.809
299	545.756,647 310.111,979	300	545.757,051 310.132,419	20.444

Punct început	X / Y	Punct sfârşit	X / Y	Lungime segment
207	545.536,41 310.383,638	208	545.552,955 310.387,196	16.923
210	545.541,301 310.359,215	211	545.541,974 310.356,622	2.679
213	545.586,73 310.387,15	214	545.611,16 310.393,58	25.262
216	545.594,23 310.353,16	217	545.592,01 310.367,37	14.382
219	545.551,066 310.312,124	220	545.556,475 310.284,937	27.72
222	545.557,87 310.260,06	223	545.569,12 310.263,36	11.724
225	545.596,81 310.284,96	226	545.602,17 310.259,73	25.793
228	545.571,34 310.253,28	229	545.570,29 310.258,07	4.904
231	545.557,47 310.249,43	232	545.604,3 310.258,91	47.78
234	545.648,62 310.271,2	235	545.637,439 310.268,055	11.615
237	545.652,421 310.305,053	238	545.662,953 310.275,616	31.264
240	545.654,896 310.271,292	241	545.656,37 310.271,74	1.541
243	545.697,26 310.271,92	244	545.702,28 310.266,35	7.498
246	545.723,87 310.234,37	247	545.694,97 310.228,2	29.551
249	545.700,35 310.260,89	250	545.695,1 310.268,35	9.122
252	545.660,33 310.269,51	253	545.634,3 310.262,46	26.968
255	545.553,55 310.244,43	256	545.549,581 310.238,471	7.16
258	545.550,861 310.186,431	259	545.553,438 310.164,631	21.952
261	545.557,527 310.141,316	262	545.563,591 310.143,995	6.629
264	545.561,526 310.148,507	265	545.558,565 310.154,973	7.112
267	545.590,02 310.158,337	268	545.598,331 310.140,187	19.962
270	545.565,821 310.139,126	271	545.559,036 310.136,019	7.463
273	545.580,641 310.065,216	274	545.620,995 310.073,581	41.212
276	545.643,249 310.161,348	277	545.648,646 310.162,668	5.556
279	545.668,519 310.182,348	280	545.672,719 310.152,14	30.499
282	545.650,772 310.156,626	283	545.649,486 310.156,431	1.301
285	545.668,356 310.083,127	286	545.695,957 310.088,303	28.082
288	545.729,537 310.094,623	289	545.737,058 310.096,359	7.719
291	545.757,223 310.101,953	292	545.756,721 310.105,119	3.206
294	545.750,164 310.103,746	295	545.720,589 310.098,074	30.114
297	545.752,014 310.126,087	298	545.751,974 310.112,822	13.265
300	545.757,051 310.132,419	301	545.759,68 310.171,32	38.99

Vizualizare Imobil Simplificat

**** Lungimile segmentelor sunt determinate în planul de proiecţie Stereo 70 şi sunt rotunjite la 1 milimetru.**
***** Distanţa dintre puncte este formată din segmente cumulate ce sunt mai mici decât valoarea 1 milimetru.**

Neutilizabil in circuitul civil

DATE DESPRE IMOBILUL NR. 60041

Oficiul de Cadastru şi Publicitate Imobiliară TELEORMAN
Biroul de Cadastru şi Publicitate Imobiliară Videle

A. Partea I. Descrierea imobilului

Nr. CF vechi:940
Nr. cadastral vechi:1785

TEREN Extravilan

Adresa: Jud. Teleorman

Nr. Crt	Nr cadastral Nr. topografic	Suprafaţa* (mp)	Observaţii / Referinţe
A1	23113	1.119	Sector cadastral:15 Teren neimprejmuit;

B. Partea II. Proprietari şi acte

Inscrieri privitoare la dreptul de proprietate şi alte drepturi reale		Referinţe
503 / 21/09/2004		
Act Administrativ nr. 8170, din 24/02/2003 emis de MINISTERUL INDUSTRIEI SI RESURSELOR;		
B1	Intabulare, drept de PROPRIETATE, dobandit prin Lege, cota actuala 1/1, cota initiala 1/1	A1
	1) **OMV PETROM SA**, CIF:1590082	
	OBSERVATII: (provenita din conversia CF 940) (provenita din conversia CF 940)	

C. Partea III. SARCINI .

Inscrieri privind dezmembramintele dreptului de proprietate, drepturi reale de garanţie şi sarcini	Referinţe
NU SUNT	

Neutilizabil în circuitul civil

Anexa Nr. 1 La Partea I

Teren

Nr cadastral	Suprafaţa (mp)*	Observaţii / Referinţe
23113	1.119	

* Suprafaţa este determinată in planul de proiecţie Stereo 70.

DETALII LINIARE IMOBIL

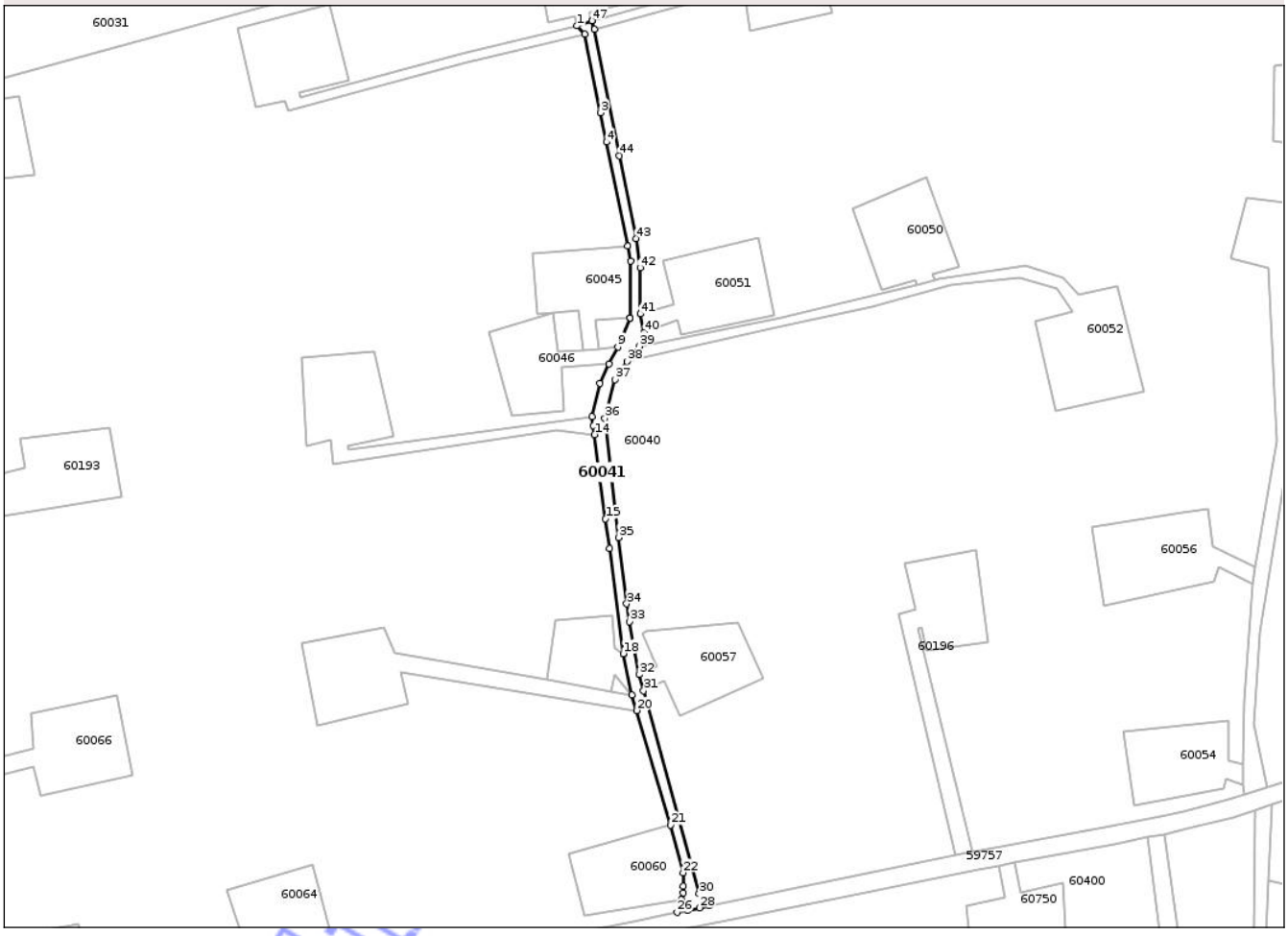

Date referitoare la teren

Crt	Categorie folosinţă	Intra vilan	Suprafaţa (mp)	Tarla	Parcelă	Nr. topo	Observaţii / Referinţe
1	drum	NU	1.119	93	-	-	

Lungime Segmente

1) Valorile lungimilor segmentelor sunt obţinute din proiecţie în plan.

Punct început	X / Y	Punct sfârşit	X / Y	Lungime segment
1	545.537,039 310.354,943	2	545.539,63 310.352,25	3.737
4	545.546,785 310.316,668	5	545.553,687 310.282,369	34.987
7	545.554,6 310.258,84	8	545.554,6 310.258,832	0.008
10	545.547,612 310.243,632	11	545.544,524 310.237,201	7.134
13	545.542,423 310.223,354	14	545.542,827 310.220,367	3.014
16	545.547,745 310.182,821	17	545.552,28 310.148,19	34.927

Punct început	X / Y	Punct sfârşit	X / Y	Lungime segment
2	545.539,63 310.352,25	3	545.544,842 310.326,332	26.437
5	545.553,687 310.282,369	6	545.554,668 310.277,492	4.975
8	545.554,6 310.258,832	9	545.550,478 310.249,191	10.485
11	545.544,524 310.237,201	12	545.542,02 310.226,337	11.149
14	545.542,827 310.220,367	15	545.546,462 310.192,614	27.99
17	545.552,28 310.148,19	18	545.552,28 310.148,188	0.002

Punct început	X / Y	Punct sfârşit	X / Y	Lungime segment
3	545.544,842 310.326,332	4	545.546,785 310.316,668	9.857
6	545.554,668 310.277,492	7	545.554,6 310.258,84	18.652
9	545.550,478 310.249,191	10	545.547,612 310.243,632	6.254
12	545.542,02 310.226,337	13	545.542,423 310.223,354	3.01
15	545.546,462 310.192,614	16	545.547,745 310.182,821	9.877
18	545.552,28 310.148,188	19	545.555,17 310.134,63	13.863

Document care conţine date cu caracter personal, protejat de prevederile Regulamentului (UE) nr. 679/2016 şi Legii 190/2018

Punct început	X / Y	Punct sfârşit	X / Y	Lungime segment
19	545.555,17 310.134,63	20	545.556,71 310.129,47	5.385
22	545.572,07 310.076,05	23	545.572,016 310.071,583	4.467
25	545.571,52 310.067,16	26	545.570,099 310.063,031	4.367
28	545.577,368 310.064,538	29	545.580,641 310.065,216	3.342
31	545.559,036 310.136,019	32	545.557,527 310.141,316	5.508
34	545.553,438 310.164,631	35	545.550,861 310.186,431	21.952
37	545.549,581 310.238,471	38	545.553,55 310.244,43	7.16
40	545.559,16 310.254,05	41	545.557,87 310.260,06	6.147
43	545.556,475 310.284,937	44	545.551,066 310.312,124	27.72
46	545.541,974 310.356,62	47	545.541,974 310.356,622	0.002

Punct început	X / Y	Punct sfârşit	X / Y	Lungime segment
20	545.556,71 310.129,47	21	545.567,994 310.091,751	39.371
23	545.572,016 310.071,583	24	545.571,99 310.069,43	2.153
26	545.570,099 310.063,031	27	545.573,45 310.063,725	3.422
29	545.580,641 310.065,216	30	545.577,271 310.069,24	5.249
32	545.557,527 310.141,316	33	545.554,357 310.158,781	17.75
35	545.550,861 310.186,431	36	545.546,211 310.225,762	39.605
38	545.553,55 310.244,43	39	545.557,47 310.249,43	6.353
41	545.557,87 310.260,06	42	545.557,85 310.275,304	15.244
44	545.551,066 310.312,124	45	545.542,79 310.353,72	42.411
47	545.541,974 310.356,622	1	545.537,039 310.354,943	5.213

Punct început	X / Y	Punct sfârşit	X / Y	Lungime segment
21	545.567,994 310.091,751	22	545.572,07 310.076,05	16.221
24	545.571,99 310.069,43	25	545.571,52 310.067,16	2.318
27	545.573,45 310.063,725	28	545.577,368 310.064,538	4.001
30	545.577,271 310.069,24	31	545.559,036 310.136,019	69.224
33	545.554,357 310.158,781	34	545.553,438 310.164,631	5.922
36	545.546,211 310.225,762	37	545.549,581 310.238,471	13.148
39	545.557,47 310.249,43	40	545.559,16 310.254,05	4.919
42	545.557,85 310.275,304	43	545.556,475 310.284,937	9.731
45	545.542,79 310.353,72	46	545.541,974 310.356,62	3.013

**** Lungimile segmentelor sunt determinate în planul de proiecţie Stereo 70 şi sunt rotunjite la 1 milimetru.**
***** Distanţa dintre puncte este formată din segmente cumulate ce sunt mai mici decât valoarea 1 milimetru.**

Neutilizabil în circuitul civil

DATE DESPRE IMOBILUL NR. 60042

Oficiul de Cadastru şi Publicitate Imobiliară TELEORMAN
Biroul de Cadastru şi Publicitate Imobiliară Videle

A. Partea I. Descrierea imobilului

Nr. CF vechi:940
Nr. cadastral vechi:1238

TEREN Extravilan

Adresa: Jud. Teleorman

Nr. Crt	Nr cadastral Nr. topografic	Suprafaţa* (mp)	Observaţii / Referinţe
A1	22861	1.092	Sector cadastral:15 Teren neimprejmuit; Sonda 3488 Videle Vest

B. Partea II. Proprietari şi acte

Inscrieri privitoare la dreptul de proprietate şi alte drepturi reale		Referinţe
468 / 30/08/2004		
Act Administrativ nr. 8170, din 24/02/2003 emis de MINISTERUL INDUSTRIEI SI RESURSELOR;		
B1	Intabulare, drept de PROPRIETATE, dobandit prin Lege, cota actuala 1/1, cota initiala 1/1	A1
	1) **SC OMV PETROM SA**, CIF:1590082	
	OBSERVATII: (provenita din conversia CF 940)	

C. Partea III. SARCINI .

Inscrieri privind dezmembramintele dreptului de proprietate, drepturi reale de garanţie şi sarcini	Referinţe
NU SUNT	

Neutilizabil în circuitul civil

Anexa Nr. 1 La Partea I

Teren

Nr cadastral	Suprafaţa (mp)*	Observaţii / Referinţe
22861	1.092	Sonda 3488 Videle Vest

* Suprafaţa este determinată in planul de proiecţie Stereo 70.

DETALII LINIARE IMOBIL

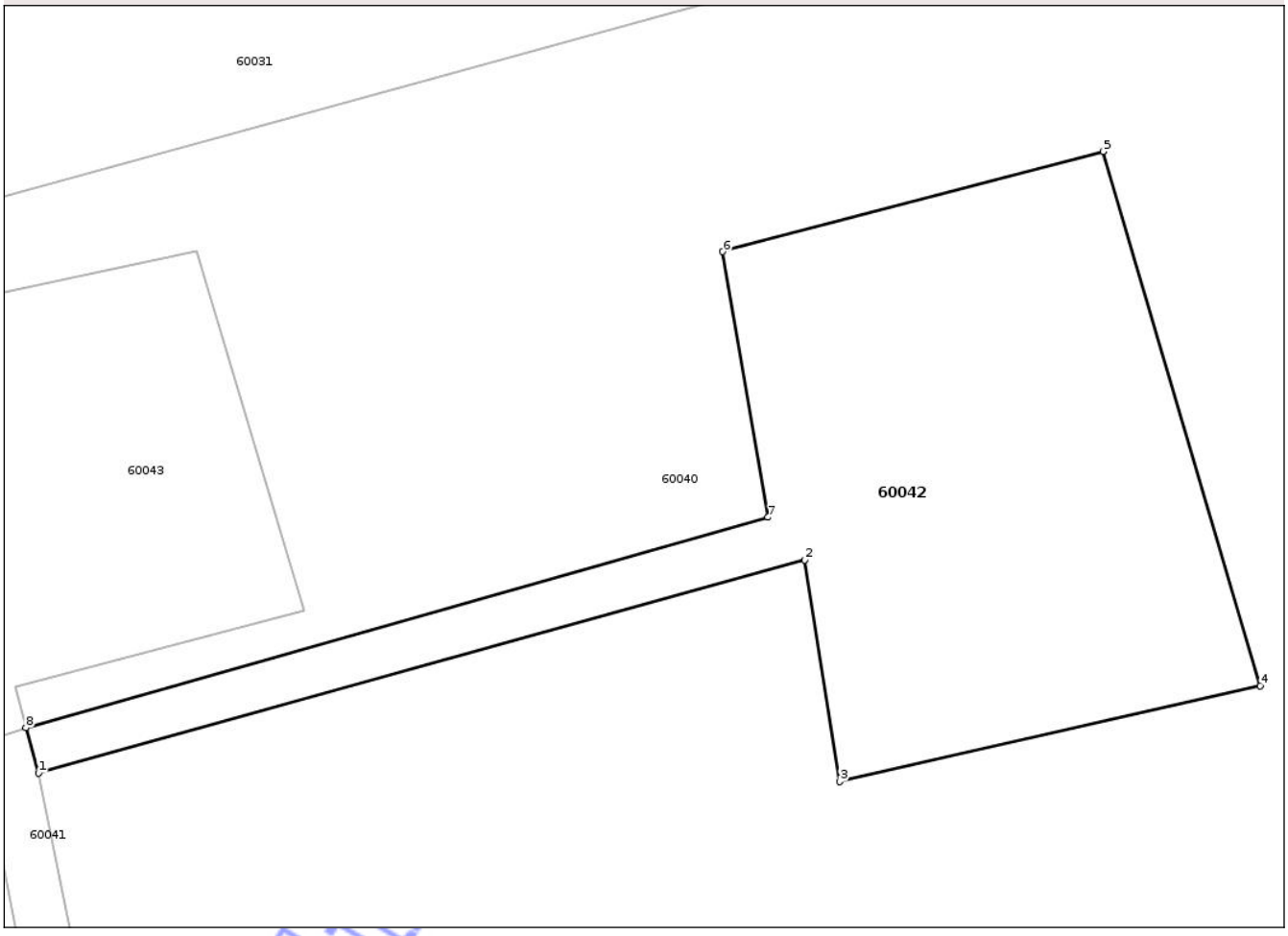

Date referitoare la teren

Crt	Categorie folosinţă	Intra vilan	Suprafaţa (mp)	Tarla	Parcelă	Nr. topo	Observaţii / Referinţe
1	curti constructii	NU	934	93	895	-	
2	drum	NU	158	93	895	-	

Lungime Segmente
1) Valorile lungimilor segmentelor sunt obţinute din proiecţie în plan.

Punct început	X / Y	Punct sfârşit	X / Y	Lungime segment (** (m)
1	545.542,79 310.353,72	2	545.592,01 310.367,37	51.078
2	545.592,01 310.367,37	3	545.594,23 310.353,16	14.382
3	545.594,23 310.353,16	4	545.621,25 310.359,31	27.711
4	545.621,25 310.359,31	5	545.611,16 310.393,58	35.725

Document care conţine date cu caracter personal, protejat de prevederile Regulamentului (UE) nr. 679/2016 şi Legii 190/2018

Punct început	X / Y	Punct sfârşit	X / Y	Lungime segment (** (m)
5	545.611,16 310.393,58	6	545.586,73 310.387,15	25.262
6	545.586,73 310.387,15	7	545.589,64 310.370,12	17.277
7	545.589,64 310.370,12	8	545.541,974 310.356,62	49.541
8	545.541,974 310.356,62	1	545.542,79 310.353,72	3.013

** Lungimile segmentelor sunt determinate în planul de proiecţie Stereo 70 şi sunt rotunjite la 1 milimetru.
*** Distanţa dintre puncte este formată din segmente cumulate ce sunt mai mici decât valoarea 1 milimetru.

Neutilizabil in circuitul civil

DATE DESPRE IMOBILUL NR. 60043

Oficiul de Cadastru şi Publicitate Imobiliară TELEORMAN
Biroul de Cadastru şi Publicitate Imobiliară Videle

A. Partea I. Descrierea imobilului

Nr. CF vechi:940
Nr. cadastral vechi:1239

TEREN Extravilan

Adresa: Jud. Teleorman

Nr. Crt	Nr cadastral Nr. topografic	Suprafaţa* (mp)	Observaţii / Referinţe
A1	22862	806	Sector cadastral:15 Teren neimprejmuit; Sonda 3489

B. Partea II. Proprietari şi acte

Inscrieri privitoare la dreptul de proprietate şi alte drepturi reale		Referinţe
468 / 30/08/2004		
Act Administrativ nr. 8170, din 24/02/2003 emis de MINISTERUL INDUSTRIEI SI RESURSELOR;		
B1	Intabulare, drept de PROPRIETATE, dobandit prin Lege, cota actuala 1/1, cota initiala 1/1	A1
	1) **OMV PETROM SA**, CIF:1590082	
	OBSERVATII: (provenita din conversia CF 940)	

C. Partea III. SARCINI .

Inscrieri privind dezmembramintele dreptului de proprietate, drepturi reale de garanţie şi sarcini	Referinţe
NU SUNT	

Neutilizabil în circuitul civil

Anexa Nr. 1 La Partea I

Teren

Nr cadastral	Suprafaţa (mp)*	Observaţii / Referinţe
22862	806	Sonda 3489

* Suprafaţa este determinată in planul de proiecţie Stereo 70.

DETALII LINIARE IMOBIL

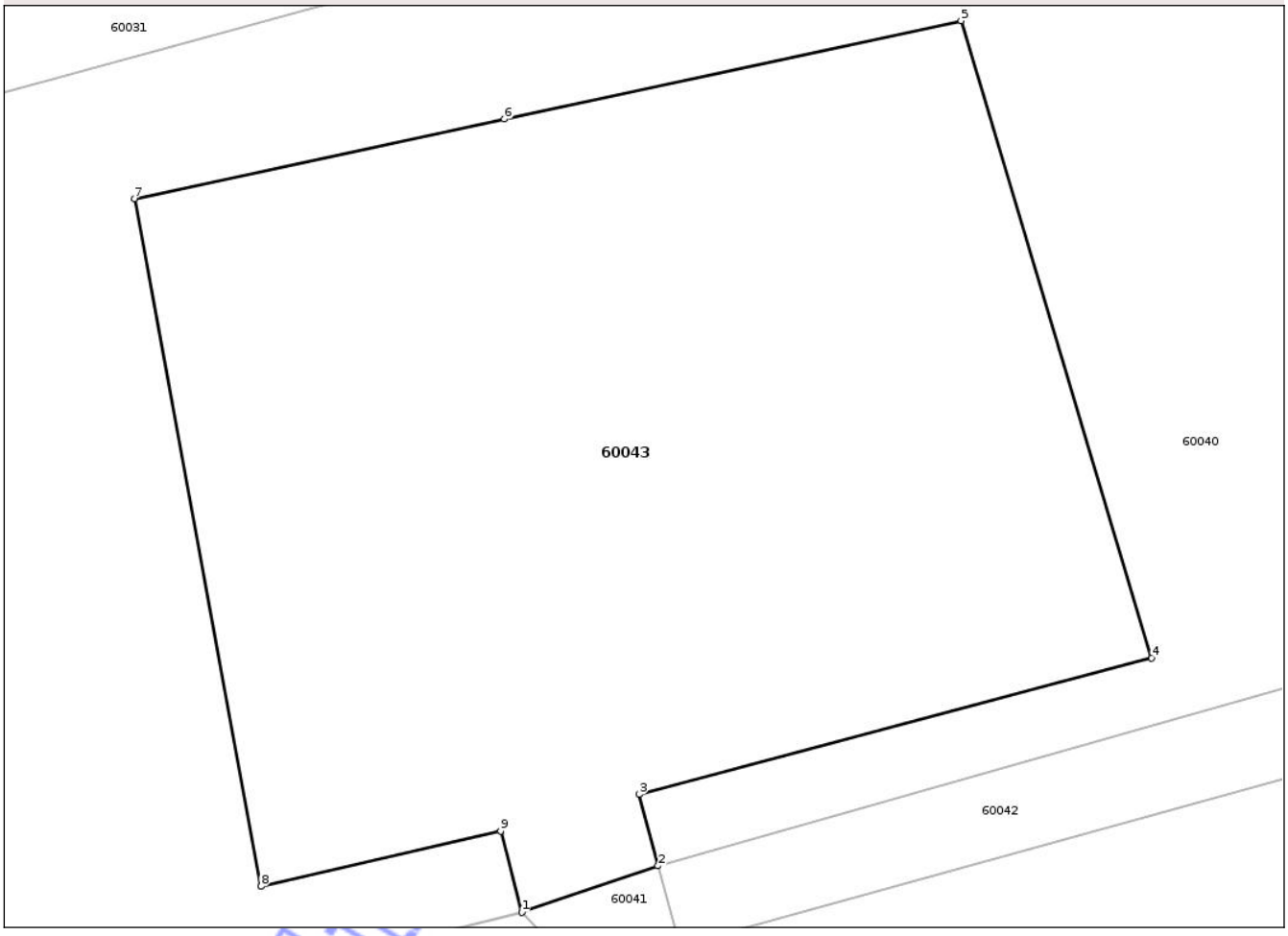

Date referitoare la teren

Crt	Categorie folosinţă	Intra vilan	Suprafaţa (mp)	Tarla	Parcelă	Nr. topo	Observaţii / Referinţe
1	curti constructii	NU	806	93	-	-	

Lungime Segmente

1) Valorile lungimilor segmentelor sunt obţinute din proiecţie în plan.

Punct început	X / Y	Punct sfârşit	X / Y	Lungime segment (** (m)
1	545.537,039 310.354,943	2	545.541,974 310.356,622	5.213
2	545.541,974 310.356,622	3	545.541,301 310.359,215	2.679
3	545.541,301 310.359,215	4	545.559,859 310.364,147	19.202
4	545.559,859 310.364,147	5	545.552,955 310.387,196	24.061
5	545.552,955 310.387,196	6	545.536,41 310.383,638	16.923

Document care conţine date cu caracter personal, protejat de prevederile Regulamentului (UE) nr. 679/2016 şi Legii 190/2018

Punct început	X / Y	Punct sfârşit	X / Y	Lungime segment (** (m)
6	545.536,41 310.383,638	7	545.523,013 310.380,757	13.703
7	545.523,013 310.380,757	8	545.527,595 310.355,888	25.288
8	545.527,595 310.355,888	9	545.536,274 310.357,881	8.905
9	545.536,274 310.357,881	1	545.537,039 310.354,943	3.036

** Lungimile segmentelor sunt determinate în planul de proiecţie Stereo 70 şi sunt rotunjite la 1 milimetru.
*** Distanţa dintre puncte este formată din segmente cumulate ce sunt mai mici decât valoarea 1 milimetru.

Neutilizabil in circuitul civil

DATE DESPRE IMOBILUL NR. 60044

Oficiul de Cadastru şi Publicitate Imobiliară TELEORMAN
Biroul de Cadastru şi Publicitate Imobiliară Videle

A. Partea I. Descrierea imobilului

Nr. CF vechi:940
Nr. cadastral vechi:1241

TEREN Extravilan

Adresa: Jud. Teleorman

Nr. Crt	Nr cadastral Nr. topografic	Suprafaţa* (mp)	Observaţii / Referinţe
A1	22863	1.148	Sector cadastral:15 Teren neimprejmuit; Sonda 3490 Videle Vest

B. Partea II. Proprietari şi acte

Inscrieri privitoare la dreptul de proprietate şi alte drepturi reale		Referinţe
468 / 30/08/2004		
Act Administrativ nr. 8170, din 24/02/2003 emis de MINISTERUL INDUSTRIEI SI RESURSELOR;		
B1	Intabulare, drept de PROPRIETATE, dobandit prin Lege, cota actuala 1/1, cota initiala 1/1	A1
	1) **OMV PETROM SA**, CIF:1590082	
	OBSERVATII: (provenita din conversia CF 940)	

C. Partea III. SARCINI .

Inscrieri privind dezmembramintele dreptului de proprietate, drepturi reale de garanţie şi sarcini	Referinţe
NU SUNT	

Neutilizabil în circuitul civil

Anexa Nr. 1 La Partea I

Teren

Nr cadastral	Suprafaţa (mp)*	Observaţii / Referinţe
22863	1.148	Sonda 3490 Videle Vest

* Suprafaţa este determinată in planul de proiecţie Stereo 70.

DETALII LINIARE IMOBIL

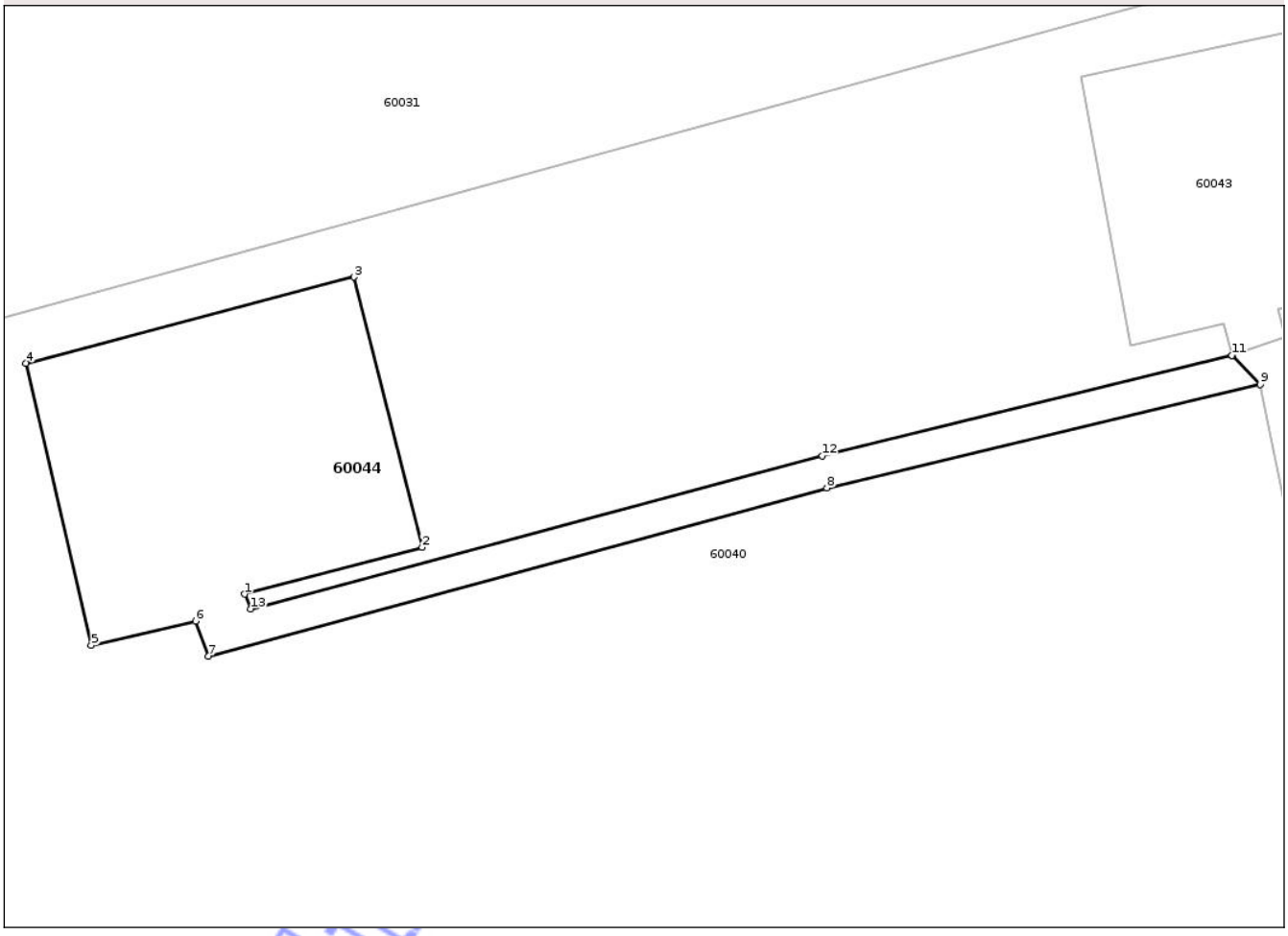

Date referitoare la teren

Crt	Categorie folosinţă	Intra vilan	Suprafaţa (mp)	Tarla	Parcelă	Nr. topo	Observaţii / Referinţe
1	curti constructii	NU	835	93	890	-	
2	drum	NU	313	93	890	-	

Lungime Segmente
1) Valorile lungimilor segmentelor sunt obţinute din proiecţie în plan.

Punct început	X / Y	Punct sfârşit	X / Y	Lungime segment (** (m)
1	545.445,39 310.332,81	2	545.461,86 310.337,15	17.032
2	545.461,86 310.337,15	3	545.455,55 310.362,21	25.842
3	545.455,55 310.362,21	4	545.425,09 310.354,23	31.488
4	545.425,09 310.354,23	5	545.431,15 310.328,06	26.862

Document care conţine date cu caracter personal, protejat de prevederile Regulamentului (UE) nr. 679/2016 şi Legii 190/2018

Punct început	X / Y	Punct sfârşit	X / Y	Lungime segment (** (m)
5	545.431,15 310.328,06	6	545.440,82 310.330,33	9.933
6	545.440,82 310.330,33	7	545.442,02 310.327,07	3.474
7	545.442,02 310.327,07	8	545.499,42 310.342,67	59.482
8	545.499,42 310.342,67	9	545.539,63 310.352,25	41.335
9	545.539,63 310.352,25	10	545.537,039 310.354,943	3.737
10	545.537,039 310.354,943	11	545.537,005 310.354,931	0.036
11	545.537,005 310.354,931	12	545.499,01 310.345,61	39.122
12	545.499,01 310.345,61	13	545.445,95 310.331,45	54.917
13	545.445,95 310.331,45	1	545.445,39 310.332,81	1.471

**** Lungimile segmentelor sunt determinate în planul de proiecţie Stereo 70 şi sunt rotunjite la 1 milimetru.**
***** Distanţa dintre puncte este formată din segmente cumulate ce sunt mai mici decât valoarea 1 milimetru.**

Neutilizabil in circuitul civil

DATE DESPRE IMOBILUL NR. 60045

Oficiul de Cadastru şi Publicitate Imobiliară TELEORMAN
Biroul de Cadastru şi Publicitate Imobiliară Videle

A. Partea I. Descrierea imobilului

Nr. CF vechi:940
Nr. cadastral vechi:1620

TEREN Extravilan

Adresa: Jud. Teleorman

Nr. Crt	Nr cadastral Nr. topografic	Suprafaţa* (mp)	Observaţii / Referinţe
A1	22735	737	Sector cadastral:15 Teren neimprejmuit; Sonda 3136

B. Partea II. Proprietari şi acte

Inscrieri privitoare la dreptul de proprietate şi alte drepturi reale		Referinţe
468 / 30/08/2004		
Act Administrativ nr. 8170, din 24/02/2003 emis de MINISTERUL INDUSTRIEI SI RESURSELOR;		
B1	Intabulare, drept de PROPRIETATE, dobandit prin Expropriere, cota actuala 1/1, cota initiala 1/1	A1
	1) **OMV PETROM SA**, CIF:1590082	
	OBSERVATII: (provenita din conversia CF 940)	

C. Partea III. SARCINI .

Inscrieri privind dezmembramintele dreptului de proprietate, drepturi reale de garanţie şi sarcini	Referinţe
NU SUNT	

Neutilizabil în circuitul civil

Anexa Nr. 1 La Partea I

Teren

Nr cadastral	Suprafaţa (mp)*	Observaţii / Referinţe
22735	737	Sonda 3136

* Suprafaţa este determinată in planul de proiecţie Stereo 70.

DETALII LINIARE IMOBIL

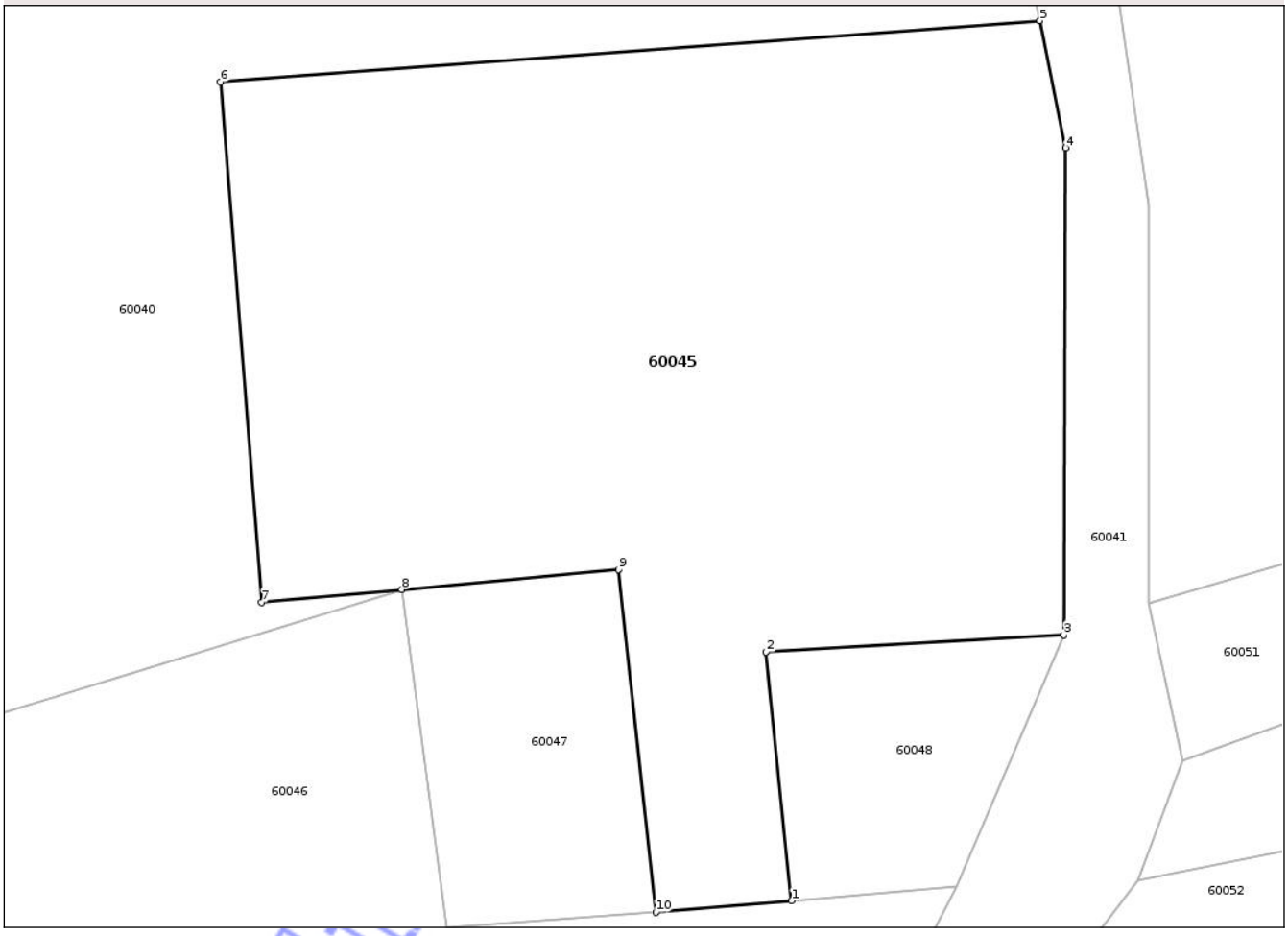

Date referitoare la teren

Crt	Categorie folosinţă	Intra vilan	Suprafaţa (mp)	Tarla	Parcelă	Nr. topo	Observaţii / Referinţe
1	curti constructii	NU	737	93	-	-	

Lungime Segmente
1) Valorile lungimilor segmentelor sunt obţinute din proiecţie în plan.

Punct început	X / Y	Punct sfârşit	X / Y	Lungime segment (** (m)
1	545.544,165 310.248,656	2	545.543,19 310.258,19	9.584
2	545.543,19 310.258,19	3	545.554,6 310.258,84	11.428
3	545.554,6 310.258,84	4	545.554,668 310.277,492	18.652
4	545.554,668 310.277,492	5	545.553,687 310.282,369	4.975
5	545.553,687 310.282,369	6	545.522,271 310.280,025	31.503

Document care conţine date cu caracter personal, protejat de prevederile Regulamentului (UE) nr. 679/2016 şi Legii 190/2018

Punct început	X / Y	Punct sfârşit	X / Y	Lungime segment (** (m)
6	545.522,271 310.280,025	7	545.523,847 310.260,097	19.99
7	545.523,847 310.260,097	8	545.529,221 310.260,586	5.396
8	545.529,221 310.260,586	9	545.537,52 310.261,35	8.334
9	545.537,52 310.261,35	10	545.538,966 310.248,216	13.213
10	545.538,966 310.248,216	1	545.544,165 310.248,656	5.218

**** Lungimile segmentelor sunt determinate în planul de proiecţie Stereo 70 şi sunt rotunjite la 1 milimetru.**
***** Distanţa dintre puncte este formată din segmente cumulate ce sunt mai mici decât valoarea 1 milimetru.**

Neutilizabil in circuitul civil

DATE DESPRE IMOBILUL NR. 60046

Oficiul de Cadastru şi Publicitate Imobiliară TELEORMAN
Biroul de Cadastru şi Publicitate Imobiliară Videle

A. Partea I. Descrierea imobilului

Nr. CF vechi:940
Nr. cadastral vechi:1262

TEREN Extravilan

Adresa: Jud. Teleorman

Nr. Crt	Nr cadastral Nr. topografic	Suprafaţa* (mp)	Observaţii / Referinţe
A1	22923	697	Sector cadastral:15 Teren neimprejmuit; Sonda 3664 Videle Vest

B. Partea II. Proprietari şi acte

Inscrieri privitoare la dreptul de proprietate şi alte drepturi reale		Referinţe
468 / 30/08/2004		
Act Administrativ nr. 8170, din 24/02/2003 emis de MINISTERUL INDUSTRIEI SI RESURSELOR;		
B1	Intabulare, drept de PROPRIETATE, dobandit prin Lege, cota actuala 1/1, cota initiala 1/1	A1
	1) **SC OMV PETROM SA**, CIF:1590082	
	OBSERVATII: (provenita din conversia CF 940) *(provenita din conversia CF 940)*	

C. Partea III. SARCINI .

Inscrieri privind dezmembramintele dreptului de proprietate, drepturi reale de garanţie şi sarcini	Referinţe
NU SUNT	

Neutilizabil în circuitul civil

Anexa Nr. 1 La Partea I

Teren

Nr cadastral	Suprafaţa (mp)*	Observaţii / Referinţe
22923	697	Sonda 3664 Videle Vest

* Suprafaţa este determinată in planul de proiecţie Stereo 70.

DETALII LINIARE IMOBIL

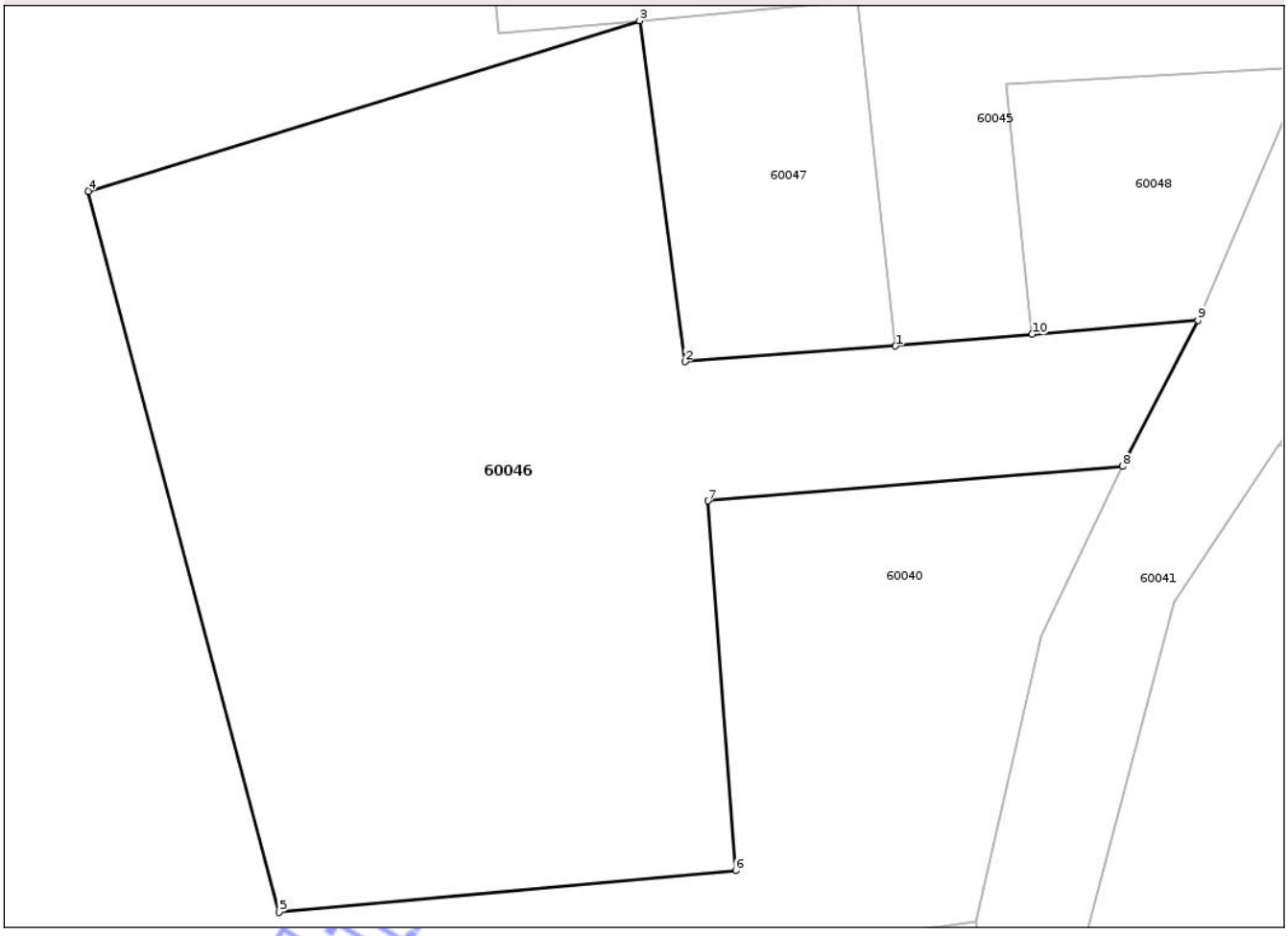

Date referitoare la teren

Crt	Categorie folosinţă	Intra vilan	Suprafaţa (mp)	Tarla	Parcelă	Nr. topo	Observaţii / Referinţe
1	curti constructii	NU	603	93	895	-	
2	drum	NU	94	93	895	-	

Lungime Segmente
1) Valorile lungimilor segmentelor sunt obţinute din proiecţie în plan.

Punct început	X / Y	Punct sfârşit	X / Y	Lungime segment (** (m)
1	545.538,966 310.248,216	2	545.530,942 310.247,612	8.047
2	545.530,942 310.247,612	3	545.529,221 310.260,586	13.088
3	545.529,221 310.260,586	4	545.508,226 310.254,102	21.973
4	545.508,226 310.254,102	5	545.515,487 310.226,674	28.373

Document care conţine date cu caracter personal, protejat de prevederile Regulamentului (UE) nr. 679/2016 şi Legii 190/2018

Punct început	X / Y	Punct sfârşit	X / Y	Lungime segment (** (m)
5	545.515,487 310.226,674	6	545.532,878 310.228,264	17.464
6	545.532,878 310.228,264	7	545.531,832 310.242,322	14.097
7	545.531,832 310.242,322	8	545.547,612 310.243,632	15.834
8	545.547,612 310.243,632	9	545.550,478 310.249,191	6.254
9	545.550,478 310.249,191	10	545.544,165 310.248,656	6.336
10	545.544,165 310.248,656	1	545.538,966 310.248,216	5.218

**** Lungimile segmentelor sunt determinate în planul de proiecţie Stereo 70 şi sunt rotunjite la 1 milimetru.**
***** Distanţa dintre puncte este formată din segmente cumulate ce sunt mai mici decât valoarea 1 milimetru.**

Neutilizabil in circuitul civil

DATE DESPRE IMOBILUL NR. 60047

Oficiul de Cadastru şi Publicitate Imobiliară TELEORMAN
Biroul de Cadastru şi Publicitate Imobiliară Videle

A. Partea I. Descrierea imobilului

TEREN Extravilan

Adresa: Jud. Teleorman

Nr. Crt	Nr cadastral Nr. topografic	Suprafaţa* (mp)	Observaţii / Referinţe
A1		108	Sector cadastral:15 Teren neimprejmuit;

B. Partea II. Proprietari şi acte

Inscrieri privitoare la dreptul de proprietate şi alte drepturi reale		Referinţe
/		
Act Administrativ nr. 23306, din 04/12/2024 emis de PRIMĂRIA ORAȘULUI VIDELE;		
B1	Inscrierea posesiei, drept de PROPRIETATE, dobandit prin Lege, cota actuala 1/1, cota initiala 1/1	A1
	1) **NEIDENTIFICAT NEIDENTIFICAT**	
Act Normativ nr. 7, din 13/03/1996 emis de PARLAMENTUL ROMÂNIEI (art. 13);		
B2	Se noteaza mentiunea de proprietar neidentificat	A1

C. Partea III. SARCINI .

Inscrieri privind dezmembramintele dreptului de proprietate, drepturi reale de garanţie şi sarcini	Referinţe
NU SUNT	

Neutilizabil în circuitul civil

Anexa Nr. 1 La Partea I

Teren

Nr cadastral	Suprafaţa (mp)*	Observaţii / Referinţe
	108	

* Suprafaţa este determinată in planul de proiecţie Stereo 70.

DETALII LINIARE IMOBIL

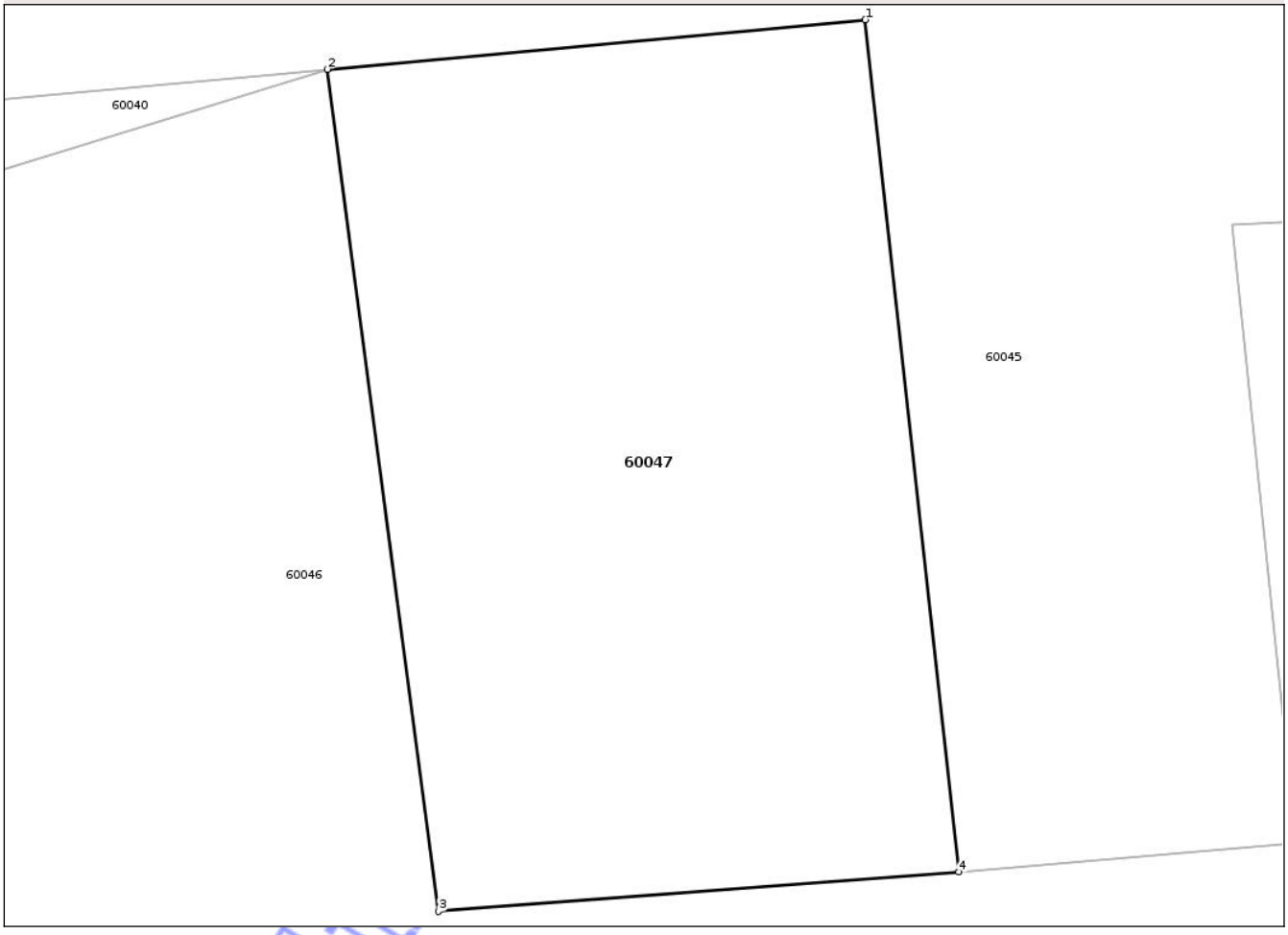

Date referitoare la teren

Crt	Categorie folosinţă	Intra vilan	Suprafaţa (mp)	Tarla	Parcelă	Nr. topo	Observaţii / Referinţe
1	neproductiv	NU	108	93	875/2	-	

Lungime Segmente

1) Valorile lungimilor segmentelor sunt obţinute din proiecţie în plan.

Punct început	X / Y	Punct sfârşit	X / Y	Lungime segment (** (m)
1	545.537,52 310.261,35	2	545.529,221 310.260,586	8.334
2	545.529,221 310.260,586	3	545.530,942 310.247,612	13.088
3	545.530,942 310.247,612	4	545.538,966 310.248,216	8.047
4	545.538,966 310.248,216	1	545.537,52 310.261,35	13.213

**** Lungimile segmentelor sunt determinate în planul de proiecţie Stereo 70 şi sunt rotunjite la 1 milimetru.**

Document care conţine date cu caracter personal, protejat de prevederile Regulamentului (UE) nr. 679/2016 şi Legii 190/2018

***** Distanţa dintre puncte este formată din segmente cumulate ce sunt mai mici decât valoarea 1 milimetru.**

Neutilizabil in circuitul civil

DATE DESPRE IMOBILUL NR. 60048

Oficiul de Cadastru şi Publicitate Imobiliară TELEORMAN
Biroul de Cadastru şi Publicitate Imobiliară Videle

A. Partea I. Descrierea imobilului

TEREN Extravilan

Adresa: Jud. Teleorman

Nr. Crt	Nr cadastral Nr. topografic	Suprafaţa* (mp)	Observaţii / Referinţe
A1		84	Sector cadastral:15 Teren neimprejmuit;

B. Partea II. Proprietari şi acte

Inscrieri privitoare la dreptul de proprietate şi alte drepturi reale		Referinţe
/		
Act Administrativ nr. 23306, din 04/12/2024 emis de PRIMĂRIA ORAȘULUI VIDELE;		
B1	Inscrierea posesiei, drept de PROPRIETATE, dobandit prin Lege, cota actuala 1/1, cota initiala 1/1	A1
	1) **NEIDENTIFICAT NEIDENTIFICAT**	
Act Normativ nr. 7, din 13/03/1996 emis de PARLAMENTUL ROMÂNIEI (art. 13);		
B2	Se noteaza mentiunea de proprietar neidentificat	A1

C. Partea III. SARCINI .

Inscrieri privind dezmembramintele dreptului de proprietate, drepturi reale de garanţie şi sarcini	Referinţe
NU SUNT	

Neutilizabil în circuitul civil

Anexa Nr. 1 La Partea I

Teren

Nr cadastral	Suprafaţa (mp)*	Observaţii / Referinţe
	84	

* Suprafaţa este determinată in planul de proiecţie Stereo 70.

DETALII LINIARE IMOBIL

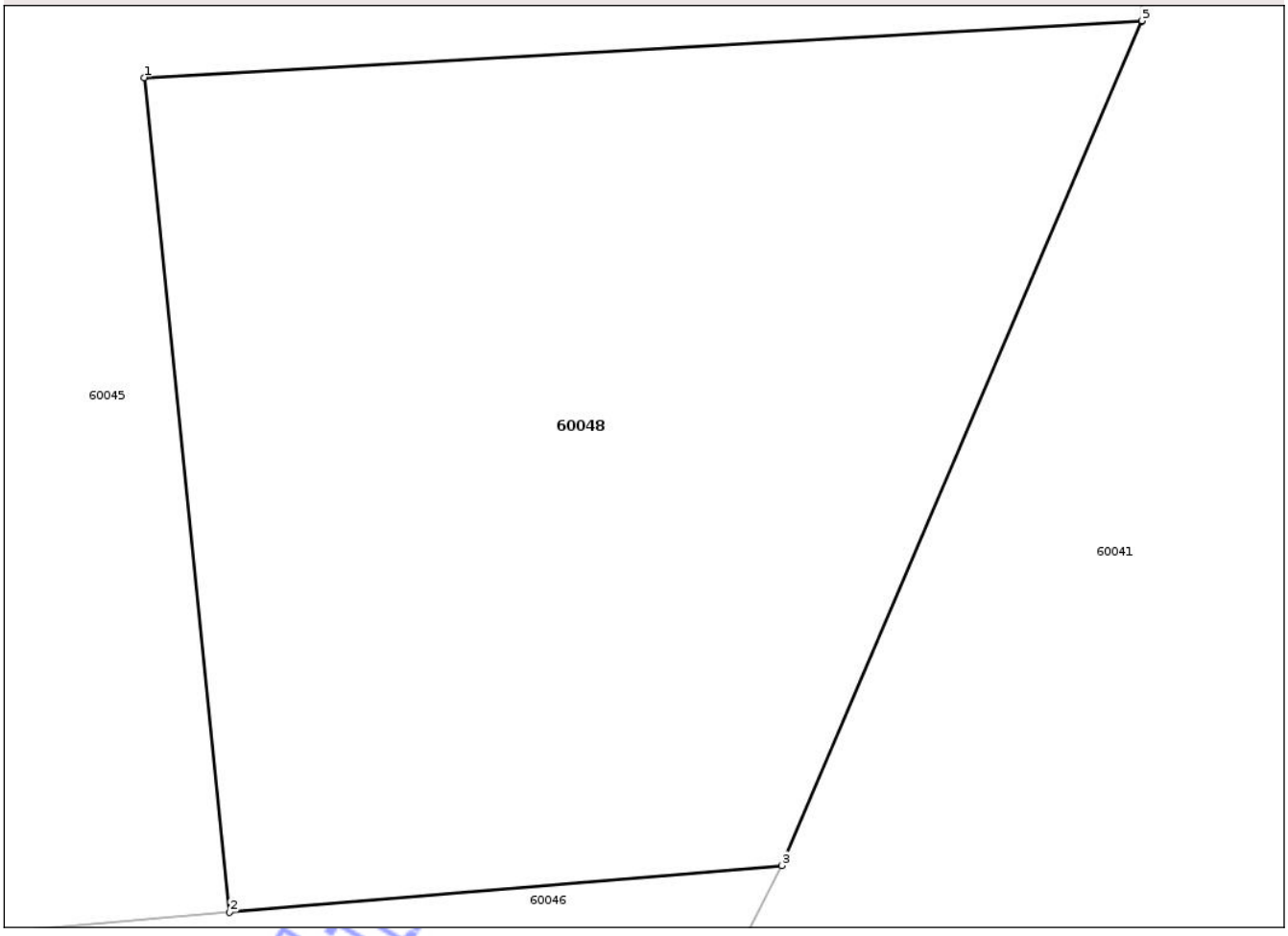

Date referitoare la teren

Crt	Categorie folosinţă	Intra vilan	Suprafaţa (mp)	Tarla	Parcelă	Nr. topo	Observaţii / Referinţe
1	neproductiv	NU	84	93	875/3	-	

Lungime Segmente
1) Valorile lungimilor segmentelor sunt obţinute din proiecţie în plan.

Punct început	X / Y	Punct sfârşit	X / Y	Lungime segment (** (m)
1	545.543,19 310.258,19	2	545.544,165 310.248,656	9.584
2	545.544,165 310.248,656	3	545.550,478 310.249,191	6.336
3	545.550,478 310.249,191	4	545.554,6 310.258,832	10.485
4	545.554,6 310.258,832	5	545.554,6 310.258,84	0.008
5	545.554,6 310.258,84	1	545.543,19 310.258,19	11.428

Document care conţine date cu caracter personal, protejat de prevederile Regulamentului (UE) nr. 679/2016 şi Legii 190/2018

**** Lungimile segmentelor sunt determinate în planul de proiecţie Stereo 70 şi sunt rotunjite la 1 milimetru.**
***** Distanţa dintre puncte este formată din segmente cumulate ce sunt mai mici decât valoarea 1 milimetru.**

Neutilizabil in circuitul civil

DATE DESPRE IMOBILUL NR. 60049

Oficiul de Cadastru şi Publicitate Imobiliară TELEORMAN
Biroul de Cadastru şi Publicitate Imobiliară Videle

A. Partea I. Descrierea imobilului

Nr. CF vechi:940
Nr. cadastral vechi:1182

TEREN Extravilan

Adresa: Jud. Teleorman

Nr. Crt	Nr cadastral Nr. topografic	Suprafaţa* (mp)	Observaţii / Referinţe
A1	22835	1.101	Sector cadastral:15 Teren neimprejmuit; Sonda 3418 Videle Vest

B. Partea II. Proprietari şi acte

Inscrieri privitoare la dreptul de proprietate şi alte drepturi reale		Referinţe
468 / 30/08/2004		
Act Administrativ nr. 8170, din 24/02/2003 emis de MINISTERUL INDUSTRIEI SI RESURSELOR;		
B1	Intabulare, drept de PROPRIETATE, dobandit prin Lege, cota actuala 1/1, cota initiala 1/1	A1
	1) **SC OMV PETROM SA**, CIF:1590082	
	OBSERVATII: (provenita din conversia CF 940)	

C. Partea III. SARCINI .

Inscrieri privind dezmembramintele dreptului de proprietate, drepturi reale de garanţie şi sarcini	Referinţe
NU SUNT	

Neutilizabil în circuitul civil

Anexa Nr. 1 La Partea I

Teren

Nr cadastral	Suprafaţa (mp)*	Observaţii / Referinţe
22835	1.101	Sonda 3418 Videle Vest

* Suprafaţa este determinată in planul de proiecţie Stereo 70.

DETALII LINIARE IMOBIL

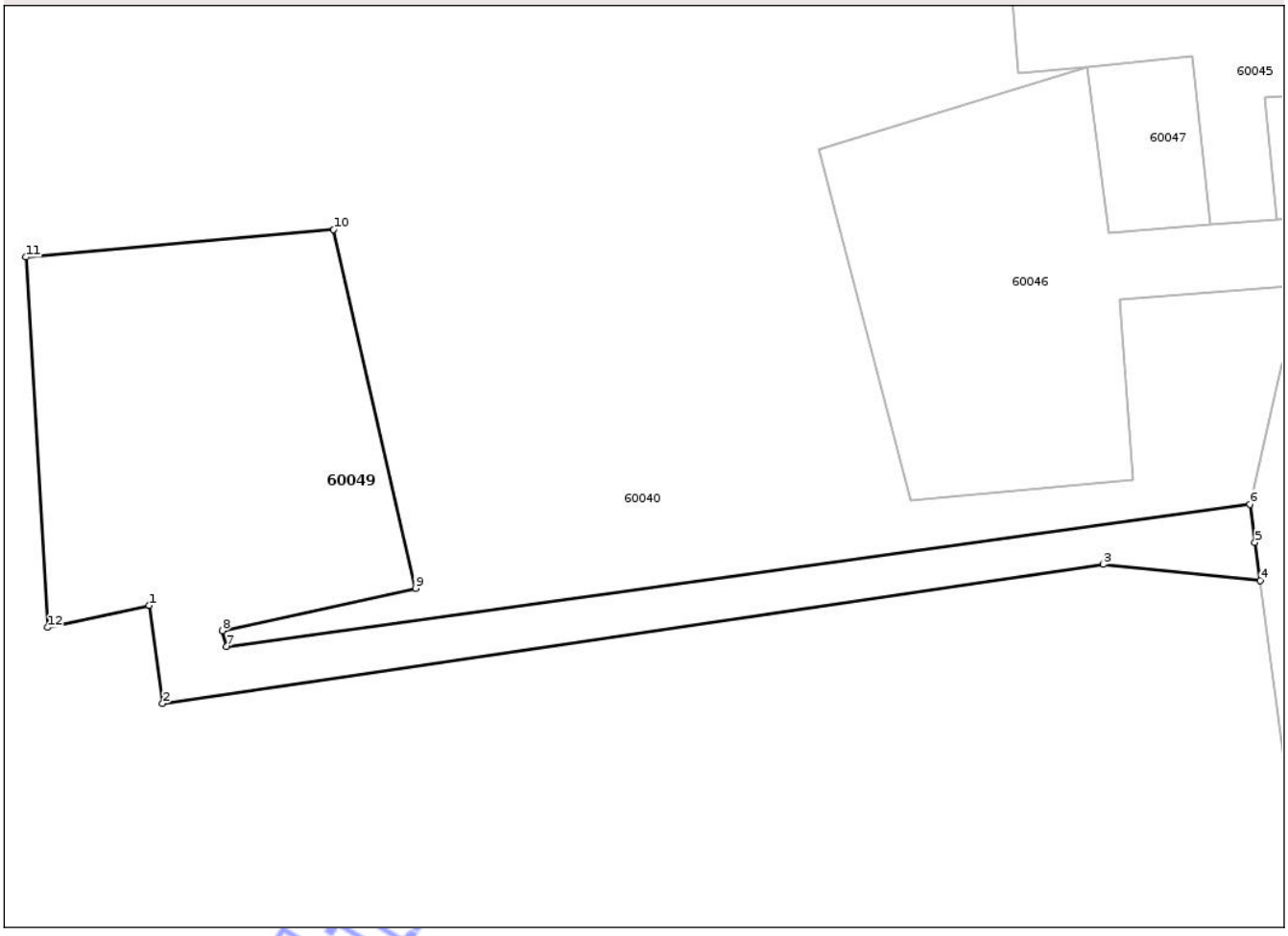

Date referitoare la teren

Crt	Categorie folosinţă	Intra vilan	Suprafaţa (mp)	Tarla	Parcelă	Nr. topo	Observaţii / Referinţe
1	curti constructii	NU	777	93	890/8	-	
2	drum	NU	324	93	890/8	-	

Lungime Segmente
1) Valorile lungimilor segmentelor sunt obţinute din proiecţie în plan.

Punct început	X / Y	Punct sfârşit	X / Y	Lungime segment (** (m)
1	545.455,8 310.218,417	2	545.456,84 310.210,747	7.74
2	545.456,84 310.210,747	3	545.530,54 310.221,627	74.499
3	545.530,54 310.221,627	4	545.542,827 310.220,367	12.351
4	545.542,827 310.220,367	5	545.542,423 310.223,354	3.014

Document care conţine date cu caracter personal, protejat de prevederile Regulamentului (UE) nr. 679/2016 şi Legii 190/2018

Punct început	X / Y	Punct sfârşit	X / Y	Lungime segment (** (m)
5	545.542,423 310.223,354	6	545.542,02 310.226,337	3.01
6	545.542,02 310.226,337	7	545.461,86 310.215,227	80.926
7	545.461,86 310.215,227	8	545.461,52 310.216,457	1.276
8	545.461,52 310.216,457	9	545.476,64 310.219,767	15.478
9	545.476,64 310.219,767	10	545.470,23 310.247,837	28.793
10	545.470,23 310.247,837	11	545.446,13 310.245,677	24.197
11	545.446,13 310.245,677	12	545.447,83 310.216,707	29.02
12	545.447,83 310.216,707	1	545.455,8 310.218,417	8.151

**** Lungimile segmentelor sunt determinate în planul de proiecţie Stereo 70 şi sunt rotunjite la 1 milimetru.**
***** Distanţa dintre puncte este formată din segmente cumulate ce sunt mai mici decât valoarea 1 milimetru.**

Neutilizabil in circuitul civil

DATE DESPRE IMOBILUL NR. 60050

Oficiul de Cadastru şi Publicitate Imobiliară TELEORMAN
Biroul de Cadastru şi Publicitate Imobiliară Videle

A. Partea I. Descrierea imobilului

Nr. CF vechi:940
Nr. cadastral vechi:1183

TEREN Extravilan

Adresa: Jud. Teleorman

Nr. Crt	Nr cadastral Nr. topografic	Suprafaţa* (mp)	Observaţii / Referinţe
A1	22836	799	Sector cadastral:15 Teren neimprejmuit; Sonda 3419 Videle Vest

B. Partea II. Proprietari şi acte

Inscrieri privitoare la dreptul de proprietate şi alte drepturi reale		Referinţe
468 / 30/08/2004		
Act Administrativ nr. 8170, din 24/02/2003 emis de MINISTERUL INDUSTRIEI SI RESURSELOR;		
B1	Intabulare, drept de PROPRIETATE, dobandit prin Lege, cota actuala 1/1, cota initiala 1/1	A1
	1) **OMV PETROM SA**, CIF:1590082	
	OBSERVATII: (provenita din conversia CF 940)	

C. Partea III. SARCINI .

Inscrieri privind dezmembramintele dreptului de proprietate, drepturi reale de garanţie şi sarcini	Referinţe
NU SUNT	

Neutilizabil în circuitul civil

Anexa Nr. 1 La Partea I

Teren

Nr cadastral	Suprafaţa (mp)*	Observaţii / Referinţe
22836	799	Sonda 3419 Videle Vest

* Suprafaţa este determinată in planul de proiecţie Stereo 70.

DETALII LINIARE IMOBIL

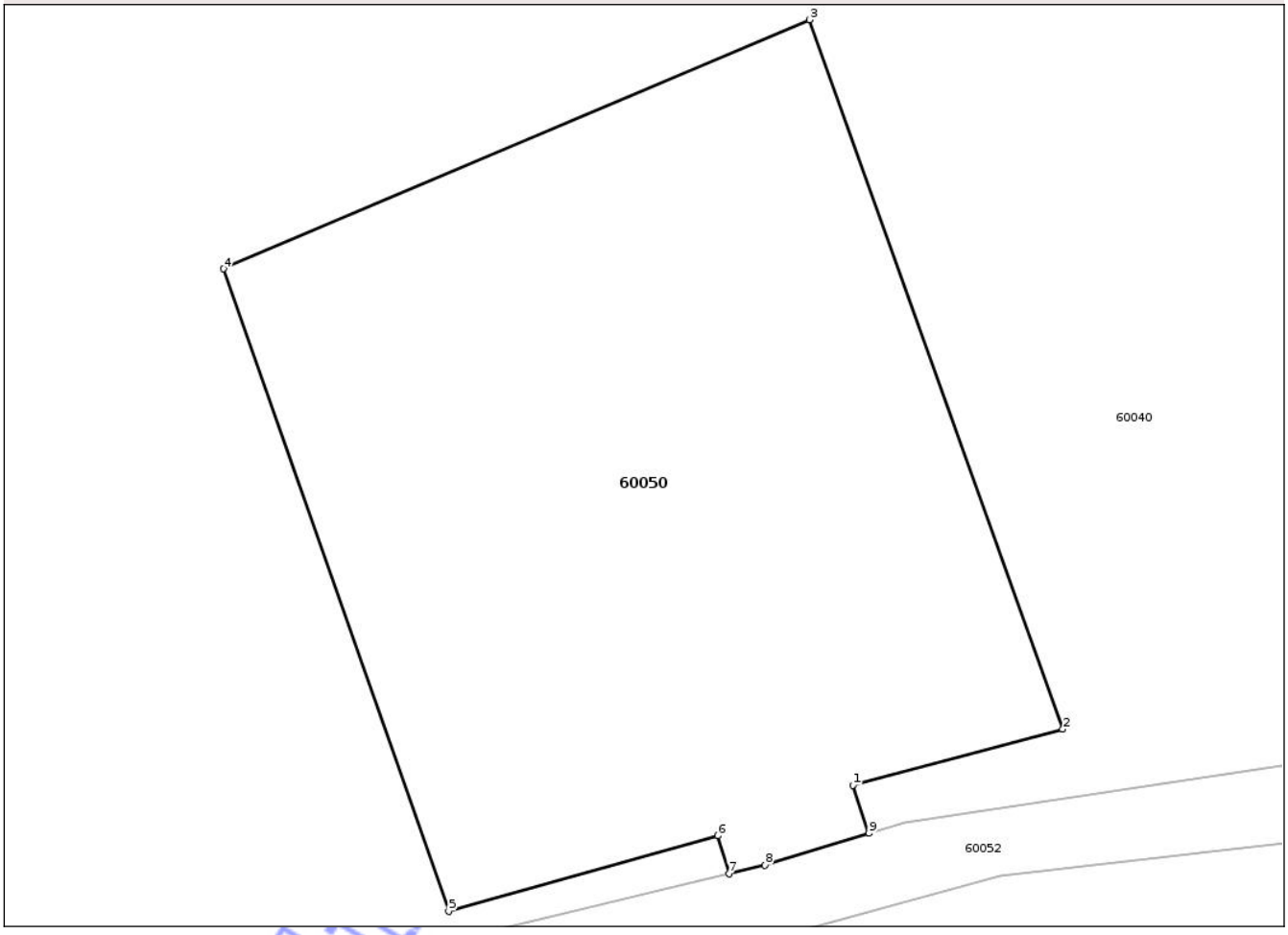

Date referitoare la teren

Crt	Categorie folosinţă	Intra vilan	Suprafaţa (mp)	Tarla	Parcelă	Nr. topo	Observaţii / Referinţe
1	curti constructii	NU	788	93	895	-	
2	drum	NU	11	93	895	-	

Lungime Segmente
1) Valorile lungimilor segmentelor sunt obţinute din proiecţie în plan.

Punct început	X / Y	Punct sfârşit	X / Y	Lungime segment (** (m)
1	545.654,236 310.273,292	2	545.662,953 310.275,616	9.021
2	545.662,953 310.275,616	3	545.652,421 310.305,053	31.264
3	545.652,421 310.305,053	4	545.628,081 310.294,718	26.443
4	545.628,081 310.294,718	5	545.637,439 310.268,055	28.258

Document care conţine date cu caracter personal, protejat de prevederile Regulamentului (UE) nr. 679/2016 şi Legii 190/2018

Punct început	X / Y	Punct sfârşit	X / Y	Lungime segment (** (m)
5	545.637,439 310.268,055	6	545.648,62 310.271,2	11.615
6	545.648,62 310.271,2	7	545.649,084 310.269,622	1.645
7	545.649,084 310.269,622	8	545.650,58 310.269,98	1.538
8	545.650,58 310.269,98	9	545.654,896 310.271,292	4.511
9	545.654,896 310.271,292	1	545.654,236 310.273,292	2.106

**** Lungimile segmentelor sunt determinate în planul de proiecţie Stereo 70 şi sunt rotunjite la 1 milimetru.**
***** Distanţa dintre puncte este formată din segmente cumulate ce sunt mai mici decât valoarea 1 milimetru.**

Neutilizabil in circuitul civil

DATE DESPRE IMOBILUL NR. 60051

Oficiul de Cadastru şi Publicitate Imobiliară TELEORMAN
Biroul de Cadastru şi Publicitate Imobiliară Videle

A. Partea I. Descrierea imobilului

Nr. CF vechi:940
Nr. cadastral vechi:1157

TEREN Extravilan

Adresa: Jud. Teleorman

Nr. Crt	Nr cadastral Nr. topografic	Suprafaţa* (mp)	Observaţii / Referinţe
A1	22999	879	Sector cadastral:15 Teren neimprejmuit; Sonda 3901 Videle Vest

B. Partea II. Proprietari şi acte

Inscrieri privitoare la dreptul de proprietate şi alte drepturi reale		Referinţe
468 / 30/08/2004		
Act Administrativ nr. 8170, din 24/02/2003 emis de MINISTERUL INDUSTRIEI SI RESURSELOR;		
B1	Intabulare, drept de PROPRIETATE, dobandit prin Lege, cota actuala 1/1, cota initiala 1/1	A1
	1) **OMV PETROM SA**, CIF:1590082	
	OBSERVATII: (provenita din conversia CF 940) *(provenita din conversia CF 940)*	

C. Partea III. SARCINI .

Inscrieri privind dezmembramintele dreptului de proprietate, drepturi reale de garanţie şi sarcini	Referinţe
NU SUNT	

Neutilizabil în circuitul civil

Anexa Nr. 1 La Partea I

Teren

Nr cadastral	Suprafaţa (mp)*	Observaţii / Referinţe
22999	879	Sonda 3901 Videle Vest

* Suprafaţa este determinată in planul de proiecţie Stereo 70.

DETALII LINIARE IMOBIL

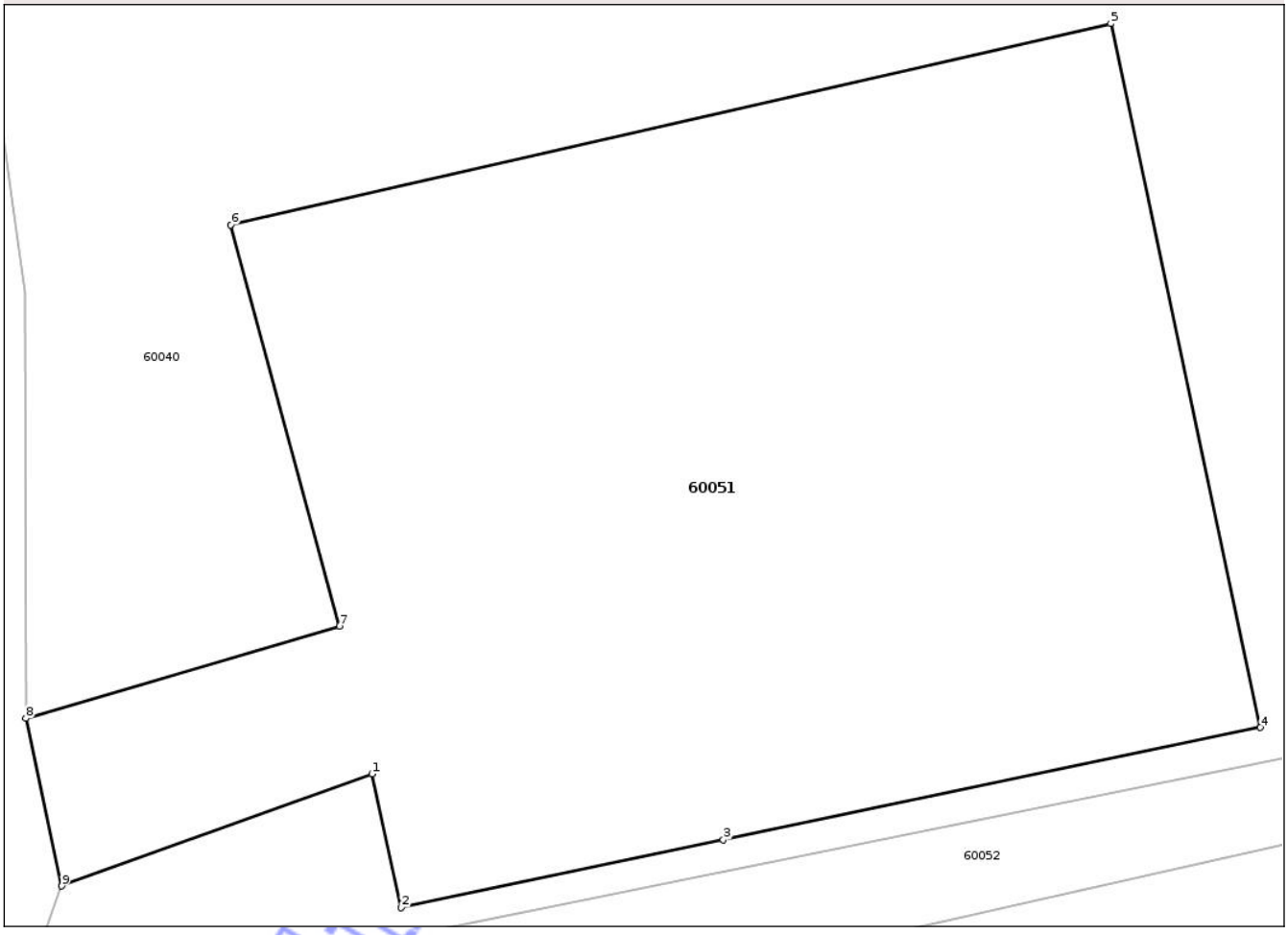

Date referitoare la teren

Crt	Categorie folosinţă	Intra vilan	Suprafaţa (mp)	Tarla	Parcelă	Nr. topo	Observaţii / Referinţe
1	curti constructii	NU	811	93	895	-	
2	drum	NU	68	93	895	-	

Lungime Segmente
1) Valorile lungimilor segmentelor sunt obţinute din proiecţie în plan.

Punct început	X / Y	Punct sfârşit	X / Y	Lungime segment (** (m)
1	545.570,29 310.258,07	2	545.571,34 310.253,28	4.904
2	545.571,34 310.253,28	3	545.582,9 310.255,7	11.811
3	545.582,9 310.255,7	4	545.602,17 310.259,73	19.687
4	545.602,17 310.259,73	5	545.596,81 310.284,96	25.793

Document care conţine date cu caracter personal, protejat de prevederile Regulamentului (UE) nr. 679/2016 şi Legii 190/2018

Punct început	X / Y	Punct sfârşit	X / Y	Lungime segment (** (m)
5	545.596,81 310.284,96	6	545.565,23 310.277,74	32.395
6	545.565,23 310.277,74	7	545.569,12 310.263,36	14.897
7	545.569,12 310.263,36	8	545.557,87 310.260,06	11.724
8	545.557,87 310.260,06	9	545.559,16 310.254,05	6.147
9	545.559,16 310.254,05	1	545.570,29 310.258,07	11.834

**** Lungimile segmentelor sunt determinate în planul de proiecţie Stereo 70 şi sunt rotunjite la 1 milimetru.**
***** Distanţa dintre puncte este formată din segmente cumulate ce sunt mai mici decât valoarea 1 milimetru.**

Neutilizabil in circuitul civil

DATE DESPRE IMOBILUL NR. 60052

Oficiul de Cadastru şi Publicitate Imobiliară TELEORMAN
Biroul de Cadastru şi Publicitate Imobiliară Videle

A. Partea I. Descrierea imobilului

Nr. CF vechi:940
Nr. cadastral vechi:1287

TEREN Extravilan

Adresa: Jud. Teleorman

Nr. Crt	Nr cadastral Nr. topografic	Suprafaţa* (mp)	Observaţii / Referinţe
A1	23056	1.502	Sector cadastral:15 Teren neimprejmuit; Sonda H7 Videle Vest

B. Partea II. Proprietari şi acte

Inscrieri privitoare la dreptul de proprietate şi alte drepturi reale		Referinţe
468 / 30/08/2004		
Act Administrativ nr. 8170, din 24/02/2003 emis de MINISTERUL INDUSTRIEI SI RESURSELOR;		
B1	Intabulare, drept de PROPRIETATE, dobandit prin Lege, cota actuala 1/1, cota initiala 1/1	A1
	1) **OMV PETROM SA**, CIF:1590082	
	OBSERVATII: (provenita din conversia CF 940) *(provenita din conversia CF 940)*	

C. Partea III. SARCINI .

Inscrieri privind dezmembramintele dreptului de proprietate, drepturi reale de garanţie şi sarcini	Referinţe
NU SUNT	

Neutilizabil în circuitul civil

Anexa Nr. 1 La Partea I

Teren

Nr cadastral	Suprafaţa (mp)*	Observaţii / Referinţe
23056	1.502	Sonda H7 Videle Vest

* Suprafaţa este determinată in planul de proiecţie Stereo 70.

DETALII LINIARE IMOBIL

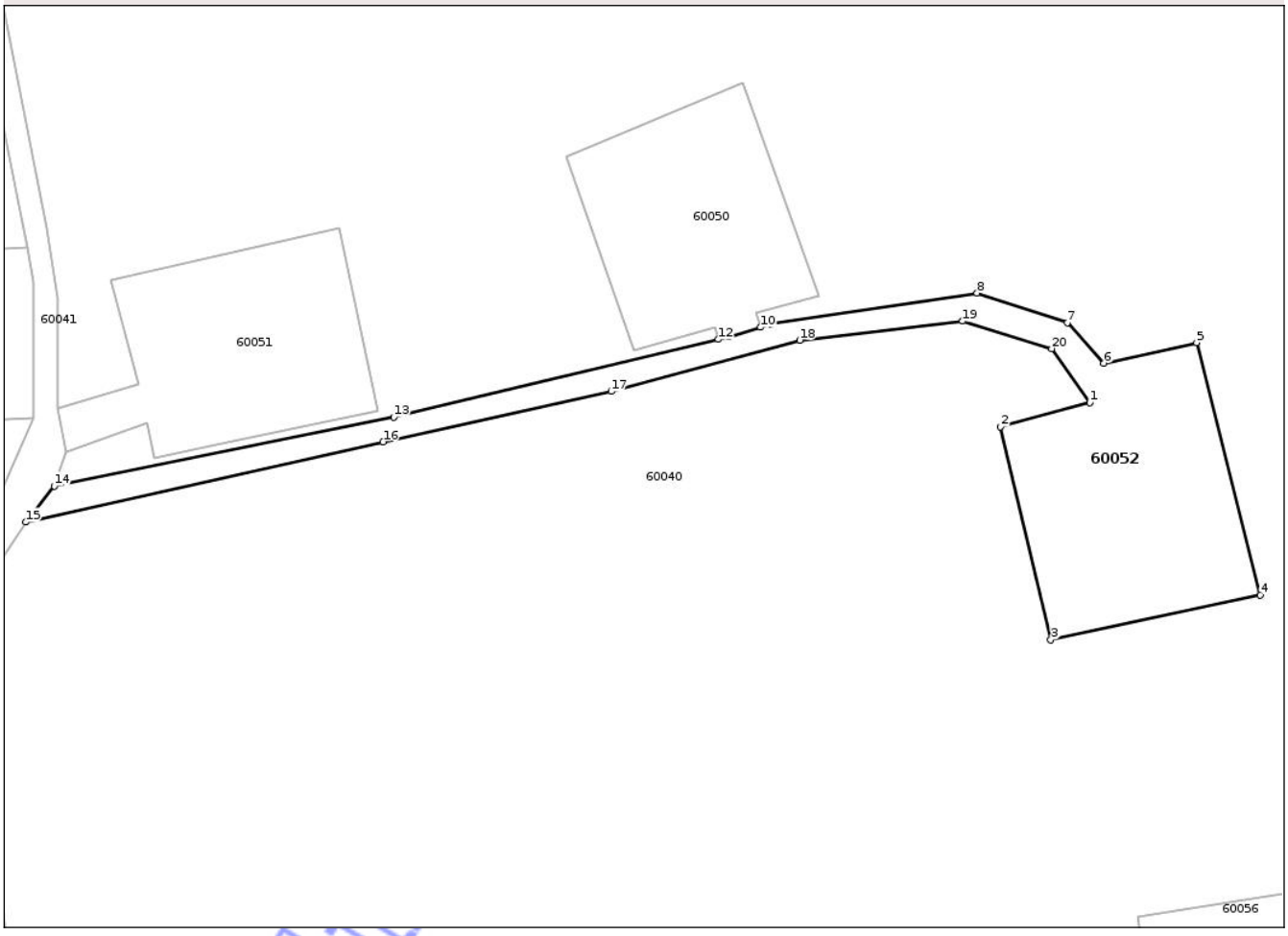

Date referitoare la teren

Crt	Categorie folosinţă	Intra vilan	Suprafaţa (mp)	Tarla	Parcelă	Nr. topo	Observaţii / Referinţe
1	curti constructii	NU	973	93	890/5	-	
2	drum	NU	529	93	890/5	-	

Lungime Segmente
1) Valorile lungimilor segmentelor sunt obţinute din proiecţie în plan.

Punct început	X / Y	Punct sfârşit	X / Y	Lungime segment (** (m)
1	545.700,35 310.260,89	2	545.688,05 310.257,56	12.743
2	545.688,05 310.257,56	3	545.694,97 310.228,2	30.164
3	545.694,97 310.228,2	4	545.723,87 310.234,37	29.551
4	545.723,87 310.234,37	5	545.715,08 310.269,19	35.912

Document care conţine date cu caracter personal, protejat de prevederile Regulamentului (UE) nr. 679/2016 şi Legii 190/2018

Punct început	X / Y	Punct sfârşit	X / Y	Lungime segment (** (m)
5	545.715,08 310.269,19	6	545.702,28 310.266,35	13.111
6	545.702,28 310.266,35	7	545.697,26 310.271,92	7.498
7	545.697,26 310.271,92	8	545.684,81 310.276,0	13.101
8	545.684,81 310.276,0	9	545.656,37 310.271,74	28.757
9	545.656,37 310.271,74	10	545.654,896 310.271,292	1.541
10	545.654,896 310.271,292	11	545.650,58 310.269,98	4.511
11	545.650,58 310.269,98	12	545.649,084 310.269,622	1.538
12	545.649,084 310.269,622	13	545.604,3 310.258,91	46.047
13	545.604,3 310.258,91	14	545.557,47 310.249,43	47.78
14	545.557,47 310.249,43	15	545.553,55 310.244,43	6.353
15	545.553,55 310.244,43	16	545.602,85 310.255,5	50.528
16	545.602,85 310.255,5	17	545.634,3 310.262,46	32.211
17	545.634,3 310.262,46	18	545.660,33 310.269,51	26.968
18	545.660,33 310.269,51	19	545.682,81 310.272,13	22.632
19	545.682,81 310.272,13	20	545.695,1 310.268,35	12.858
20	545.695,1 310.268,35	1	545.700,35 310.260,89	9.122

**** Lungimile segmentelor sunt determinate în planul de proiecţie Stereo 70 şi sunt rotunjite la 1 milimetru.**
***** Distanţa dintre puncte este formată din segmente cumulate ce sunt mai mici decât valoarea 1 milimetru.**

Neutilizabil în circuitul civil

DATE DESPRE IMOBILUL NR. 60053

Oficiul de Cadastru şi Publicitate Imobiliară TELEORMAN
Biroul de Cadastru şi Publicitate Imobiliară Videle

A. Partea I. Descrierea imobilului

Nr. CF vechi:940
Nr. cadastral vechi:1185

TEREN Extravilan

Adresa: Jud. Teleorman

Nr. Crt	Nr cadastral Nr. topografic	Suprafaţa* (mp)	Observaţii / Referinţe
A1	22837	974	Sector cadastral:15 Teren neimprejmuit; Sonda 3420 Videle Vest

B. Partea II. Proprietari şi acte

Inscrieri privitoare la dreptul de proprietate şi alte drepturi reale		Referinţe
468 / 30/08/2004		
Act Administrativ nr. 8170, din 24/02/2003 emis de MINISTERUL INDUSTRIEI SI RESURSELOR;		
B1	Intabulare, drept de PROPRIETATE, dobandit prin Lege, cota actuala 1/1, cota initiala 1/1	A1
	1) **SC OMV PETROM SA**, CIF:1590082	
	OBSERVATII: (provenita din conversia CF 940)	

C. Partea III. SARCINI .

Inscrieri privind dezmembramintele dreptului de proprietate, drepturi reale de garanţie şi sarcini	Referinţe
NU SUNT	

Neutilizabil în circuitul civil

Anexa Nr. 1 La Partea I

Teren

Nr cadastral	Suprafaţa (mp)*	Observaţii / Referinţe
22837	974	Sonda 3420 Videle Vest

* Suprafaţa este determinată in planul de proiecţie Stereo 70.

DETALII LINIARE IMOBIL

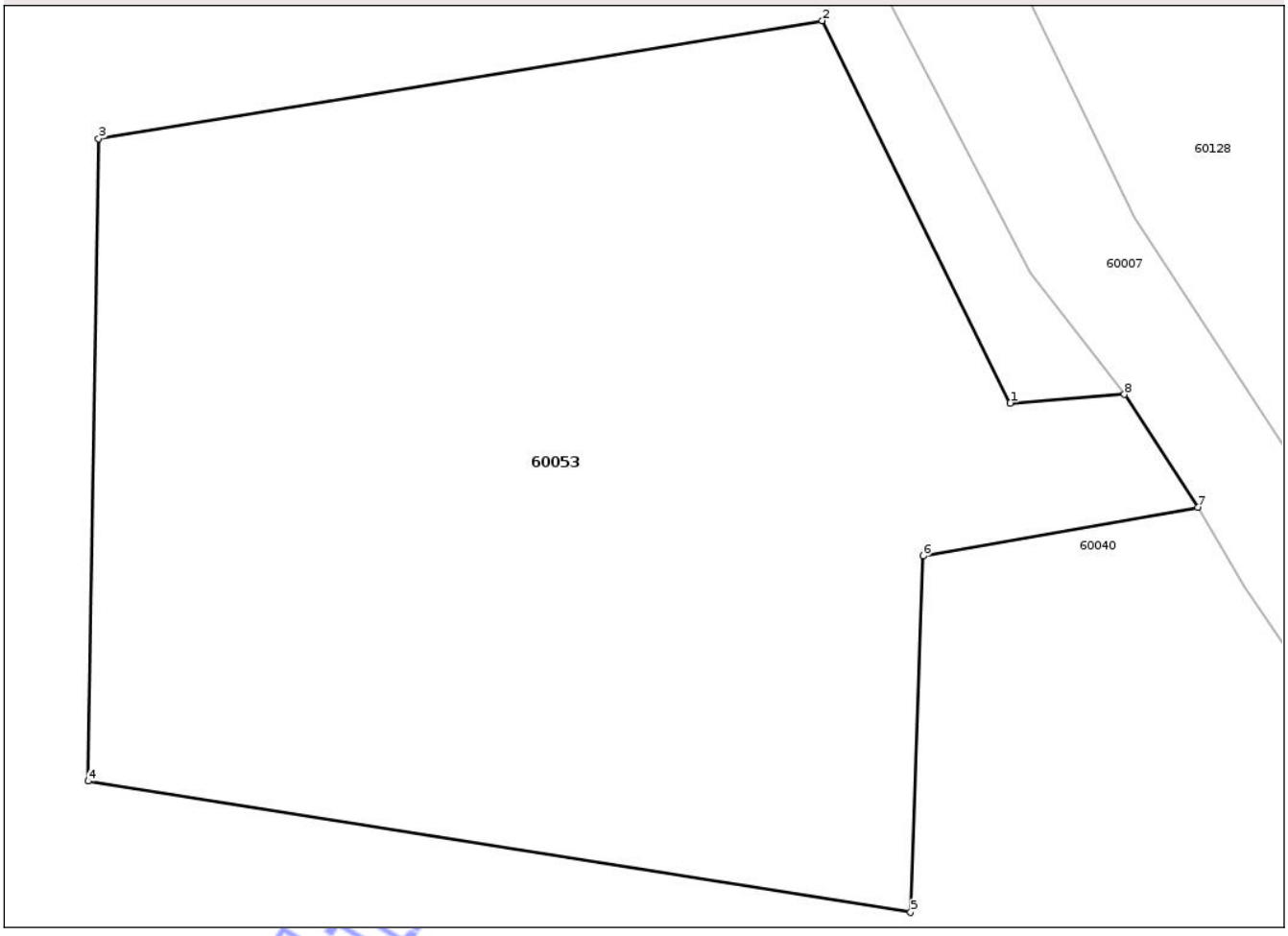

Date referitoare la teren

Crt	Categorie folosință	Intra vilan	Suprafaţa (mp)	Tarla	Parcelă	Nr. topo	Observaţii / Referinţe
1	curti constructii	NU	937	93	890/5	-	
2	drum	NU	37	93	890/5	-	

Lungime Segmente
1) Valorile lungimilor segmentelor sunt obţinute din proiecţie în plan.

Punct început	X / Y	Punct sfârşit	X / Y	Lungime segment (** (m)
1	545.801,714 310.331,511	2	545.794,554 310.346,071	16.225
2	545.794,554 310.346,071	3	545.766,954 310.341,581	27.963
3	545.766,954 310.341,581	4	545.766,554 310.317,111	24.473
4	545.766,554 310.317,111	5	545.797,914 310.312,111	31.756

Document care conține date cu caracter personal, protejat de prevederile Regulamentului (UE) nr. 679/2016 și Legii 190/2018

Punct început	X / Y	Punct sfârşit	X / Y	Lungime segment (** (m)
5	545.797,914 310.312,111	6	545.798,394 310.325,691	13.588
6	545.798,394 310.325,691	7	545.808,874 310.327,531	10.64
7	545.808,874 310.327,531	8	545.806,071 310.331,837	5.138
8	545.806,071 310.331,837	1	545.801,714 310.331,511	4.369

** Lungimile segmentelor sunt determinate în planul de proiecţie Stereo 70 şi sunt rotunjite la 1 milimetru.
*** Distanţa dintre puncte este formată din segmente cumulate ce sunt mai mici decât valoarea 1 milimetru.

Neutilizabil in circuitul civil

DATE DESPRE IMOBILUL NR. 60054

Oficiul de Cadastru şi Publicitate Imobiliară TELEORMAN
Biroul de Cadastru şi Publicitate Imobiliară Videle

A. Partea I. Descrierea imobilului

Nr. CF vechi:940
Nr. cadastral vechi:878

TEREN Extravilan

Adresa: Jud. Teleorman

Nr. Crt	Nr cadastral Nr. topografic	Suprafaţa* (mp)	Observaţii / Referinţe
A1	22459	799	Sector cadastral:15 Teren neimprejmuit; Sonda 3017 Videle Vest

B. Partea II. Proprietari şi acte

Inscrieri privitoare la dreptul de proprietate şi alte drepturi reale		Referinţe
468 / 30/08/2004		
Act Administrativ nr. 8170, din 24/02/2003 emis de MINISTERUL INDUSTRIEI SI RESURSELOR (asupra terenurilor SERIA MO3 NR);		
B1	Intabulare, drept de PROPRIETATEcu titlu de drept atestare, dobandit prin Lege, cota actuala 1/1, cota initiala 1/1	A1
	1) **OMV PETROM SA**, CIF:1590082	
	OBSERVATII: (provenita din conversia CF 940)	
18240 / 28/10/2021		
Hotarare Judecatoreasca nr. Încheiere nr. 89793 (Dosar nr. 536643/2009), din 16/12/2009 emis de TRICUNALUL BUCURESTI (INCHEIERE ; hotarare judecatoreasca nr Incheiere nr. 54079 (Dosar 328279/2004) din 09.12.2004, emis de TRIBUNALUL BUCURESTI;act administrativ nr Certificat de înregistrare nr. Seria B nr. 2448561 din 25.05.2011, emis de ONRC TRIBUNALUL BUCURESTI;act administrativ nr Certificat de înregistrare mențiuni nr. 536643 din 13.11.2009, emis de ORC TRIBUNALUL BUCURESTI;act administrativ nr 74 din 07.12.2004, emis de OMV PETROM SA);		
B2	Se respinge prezenta cerere prin care se solicita repozitionare imob. (integrare geometrie in sistemul ETERRA), schimbare denumire proprietarului tabular, avand in vedere faptul ca nu s-au remediat deficientele constatate prin referatul de completare	A1

C. Partea III. SARCINI .

Inscrieri privind dezmembramintele dreptului de proprietate, drepturi reale de garanţie şi sarcini	Referinţe
NU SUNT	

Neutilizabil în circuitul civil

Anexa Nr. 1 La Partea I

Teren

Nr cadastral	Suprafaţa (mp)*	Observaţii / Referinţe
22459	799	Sonda 3017 Videle Vest

* Suprafaţa este determinată in planul de proiecţie Stereo 70.

DETALII LINIARE IMOBIL

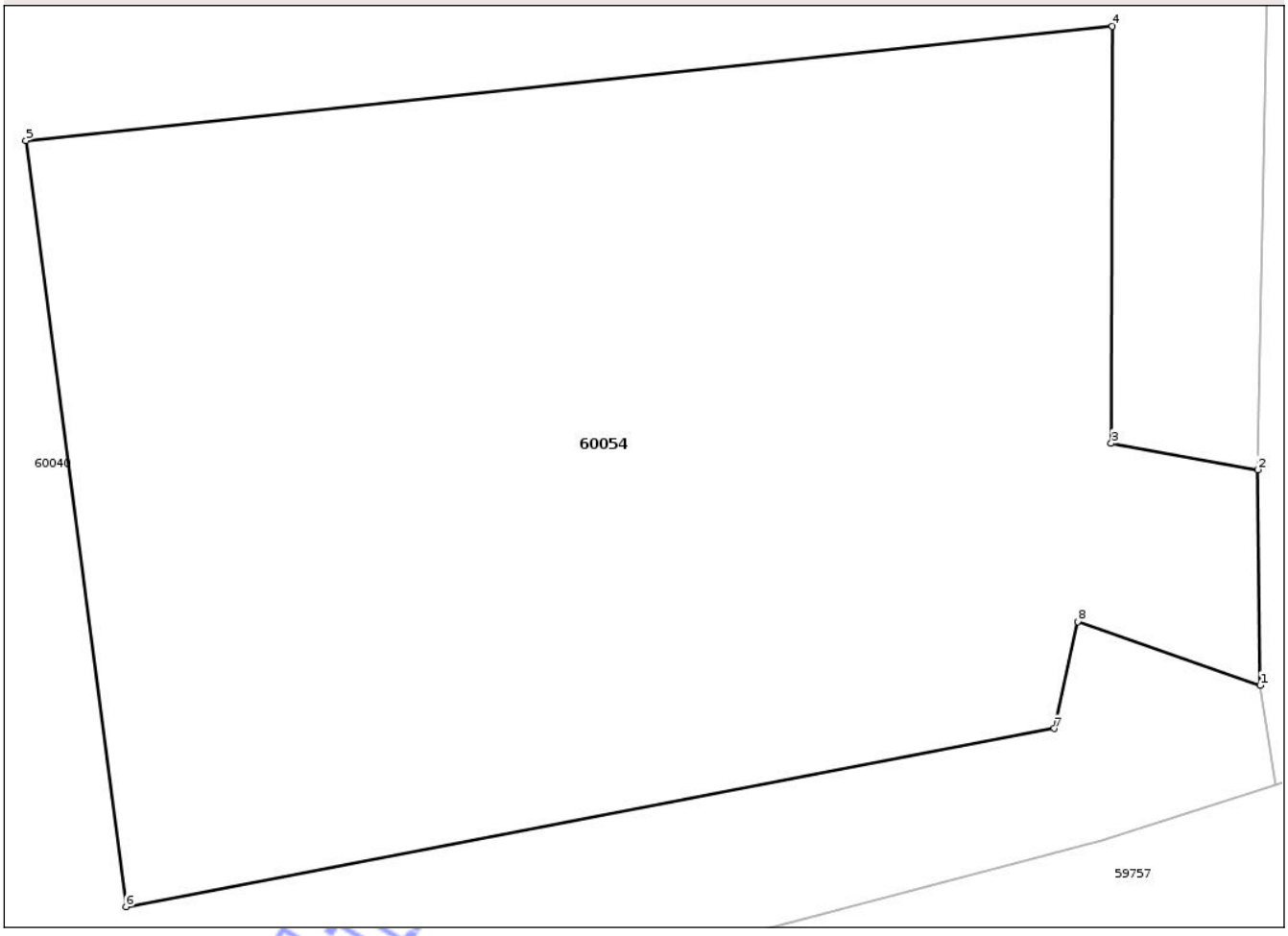

Date referitoare la teren

Crt	Categorie folosinţă	Intra vilan	Suprafaţa (mp)	Tarla	Parcelă	Nr. topo	Observaţii / Referinţe
1	curti constructii	NU	765	93	895	-	
2	drum	NU	34	93	895	-	

Lungime Segmente
1) Valorile lungimilor segmentelor sunt obţinute din proiecţie în plan.

Punct început	X / Y	Punct sfârşit	X / Y	Lungime segment (** (m)
1	545.756,721 310.105,119	2	545.756,647 310.111,979	6.86
2	545.756,647 310.111,979	3	545.751,974 310.112,822	4.748
3	545.751,974 310.112,822	4	545.752,014 310.126,087	13.265
4	545.752,014 310.126,087	5	545.717,395 310.122,456	34.809

Document care conţine date cu caracter personal, protejat de prevederile Regulamentului (UE) nr. 679/2016 şi Legii 190/2018

Punct început	X / Y	Punct sfârşit	X / Y	Lungime segment (** (m)
5	545.717,395 310.122,456	6	545.720,589 310.098,074	24.59
6	545.720,589 310.098,074	7	545.750,164 310.103,746	30.114
7	545.750,164 310.103,746	8	545.750,902 310.107,145	3.478
8	545.750,902 310.107,145	1	545.756,721 310.105,119	6.162

**** Lungimile segmentelor sunt determinate în planul de proiecţie Stereo 70 şi sunt rotunjite la 1 milimetru.**
***** Distanţa dintre puncte este formată din segmente cumulate ce sunt mai mici decât valoarea 1 milimetru.**

Neutilizabil in circuitul civil

DATE DESPRE IMOBILUL NR. 60055

Oficiul de Cadastru şi Publicitate Imobiliară TELEORMAN
Biroul de Cadastru şi Publicitate Imobiliară Videle

A. Partea I. Descrierea imobilului

Nr. CF vechi:940
Nr. cadastral vechi:976

TEREN Extravilan

Adresa: Jud. Teleorman

Nr. Crt	Nr cadastral Nr. topografic	Suprafaţa* (mp)	Observaţii / Referinţe
A1	22263	1.403	Sector cadastral:15 Teren neimprejmuit; Sonda 844 Videle Vest

B. Partea II. Proprietari şi acte

Inscrieri privitoare la dreptul de proprietate şi alte drepturi reale		Referinţe
468 / 30/08/2004		
Act Administrativ nr. 8170, din 24/02/2003 emis de MINISTERUL INDUSTRIEI SI RESURSELOR;		
B1	Intabulare, drept de PROPRIETATE, dobandit prin Lege, cota actuala 1/1, cota initiala 1/1	A1
	1) **OMV PETROM SA**, CIF:1590082	
	OBSERVATII: (provenita din conversia CF 940)	

C. Partea III. SARCINI .

Inscrieri privind dezmembramintele dreptului de proprietate, drepturi reale de garanţie şi sarcini	Referinţe
NU SUNT	

Neutilizabil în circuitul civil

Anexa Nr. 1 La Partea I

Teren

Nr cadastral	Suprafaţa (mp)*	Observaţii / Referinţe
22263	1.403	Sonda 844 Videle Vest

* Suprafaţa este determinată in planul de proiecţie Stereo 70.

DETALII LINIARE IMOBIL

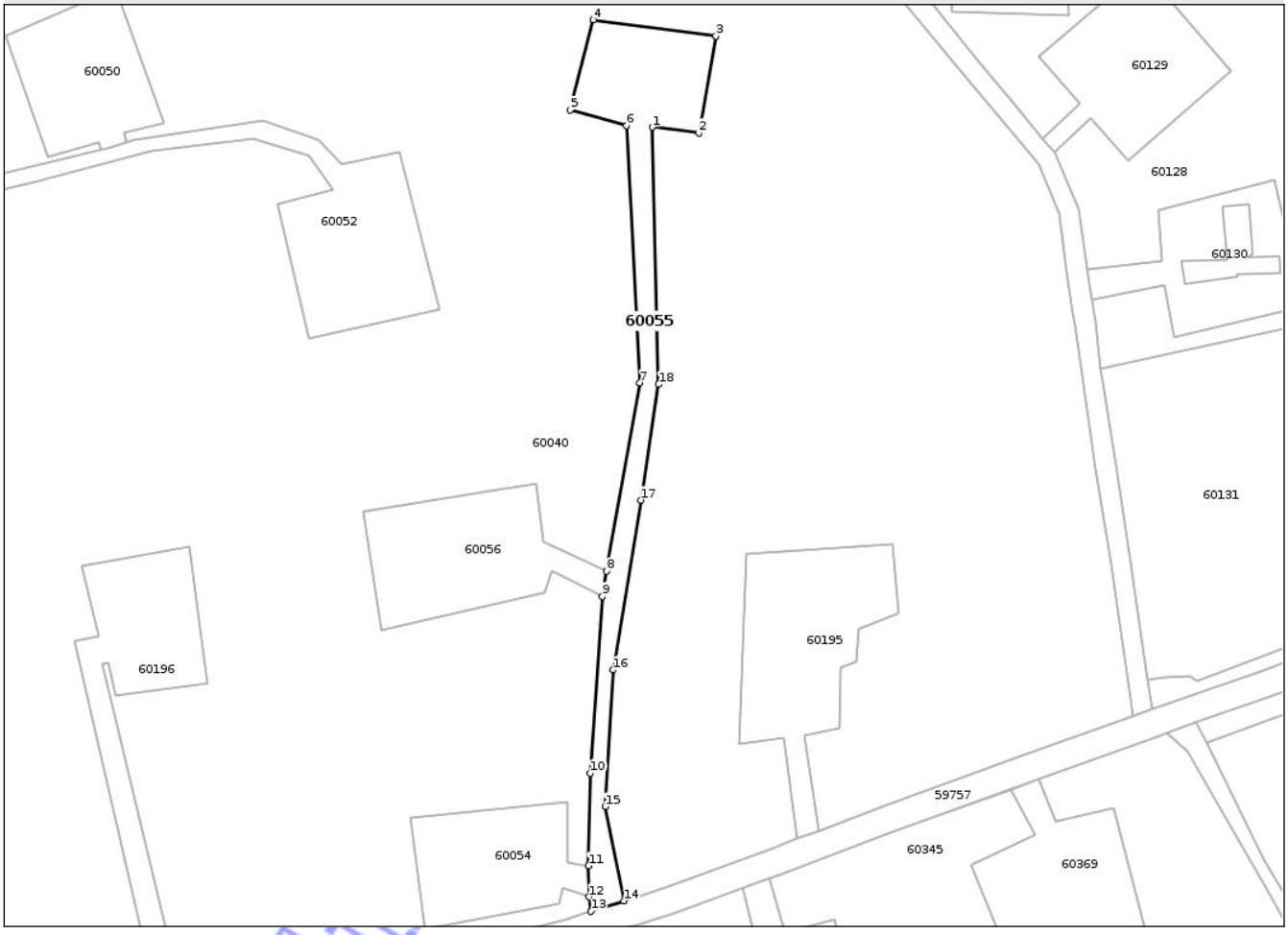

Date referitoare la teren

Crt	Categorie folosinţă	Intra vilan	Suprafaţa (mp)	Tarla	Parcelă	Nr. topo	Observaţii / Referinţe
1	curti constructii	NU	605	93	895	-	
2	drum	NU	798	93	895	-	

Lungime Segmente

1) Valorile lungimilor segmentelor sunt obţinute din proiecţie în plan.

Punct început	X / Y	Punct sfârşit	X / Y	Lungime segment (** (m)
1	545.770,742 310.274,627	2	545.780,996 310.273,35	10.333
2	545.780,996 310.273,35	3	545.784,744 310.294,712	21.688
3	545.784,744 310.294,712	4	545.757,74 310.298,27	27.237
4	545.757,74 310.298,27	5	545.752,616 310.278,383	20.537

Document care conţine date cu caracter personal, protejat de prevederile Regulamentului (UE) nr. 679/2016 şi Legii 190/2018

Punct început	X / Y	Punct sfârşit	X / Y	Lungime segment (** (m)
5	545.752,616 310.278,383	6	545.765,083 310.274,987	12.921
6	545.765,083 310.274,987	7	545.767,982 310.218,355	56.706
7	545.767,982 310.218,355	8	545.760,65 310.176,85	42.148
8	545.760,65 310.176,85	9	545.759,68 310.171,32	5.614
9	545.759,68 310.171,32	10	545.757,051 310.132,419	38.99
10	545.757,051 310.132,419	11	545.756,647 310.111,979	20.444
11	545.756,647 310.111,979	12	545.756,721 310.105,119	6.86
12	545.756,721 310.105,119	13	545.757,223 310.101,953	3.206
13	545.757,223 310.101,953	14	545.764,454 310.104,283	7.597
14	545.764,454 310.104,283	15	545.760,322 310.125,035	21.159
15	545.760,322 310.125,035	16	545.762,086 310.155,091	30.108
16	545.762,086 310.155,091	17	545.768,167 310.192,479	37.879
17	545.768,167 310.192,479	18	545.772,091 310.217,996	25.817
18	545.772,091 310.217,996	1	545.770,742 310.274,627	56.647

**** Lungimile segmentelor sunt determinate în planul de proiecţie Stereo 70 şi sunt rotunjite la 1 milimetru.**
***** Distanţa dintre puncte este formată din segmente cumulate ce sunt mai mici decât valoarea 1 milimetru.**

Neutilizabil în circuitul civil

DATE DESPRE IMOBILUL NR. 60056

Oficiul de Cadastru şi Publicitate Imobiliară TELEORMAN
Biroul de Cadastru şi Publicitate Imobiliară Videle

A. Partea I. Descrierea imobilului

Nr. CF vechi:940
Nr. cadastral vechi:1286

TEREN Extravilan

Adresa: Jud. Teleorman

Nr. Crt	Nr cadastral Nr. topografic	Suprafaţa* (mp)	Observaţii / Referinţe
A1	23055	1.043	Sector cadastral:15 Teren neimprejmuit; Sonda H6 Videle Vest

B. Partea II. Proprietari şi acte

Inscrieri privitoare la dreptul de proprietate şi alte drepturi reale		Referinţe
468 / 30/08/2004		
Act Administrativ nr. 8170, din 24/02/2003 emis de MINISTERUL INDUSTRIEI SI RESURSELOR;		
B1	Intabulare, drept de PROPRIETATE, dobandit prin Lege, cota actuala 1/1, cota initiala 1/1	A1
	1) **OMV PETROM SA**, CIF:1590082	
	OBSERVATII: (provenita din conversia CF 940) *(provenita din conversia CF 940)*	

C. Partea III. SARCINI .

Inscrieri privind dezmembramintele dreptului de proprietate, drepturi reale de garanţie şi sarcini	Referinţe
NU SUNT	

Neutilizabil în circuitul civil

Anexa Nr. 1 La Partea I

Teren

Nr cadastral	Suprafaţa (mp)*	Observaţii / Referinţe
23055	1.043	Sonda H6 Videle Vest

* Suprafaţa este determinată in planul de proiecţie Stereo 70.

DETALII LINIARE IMOBIL

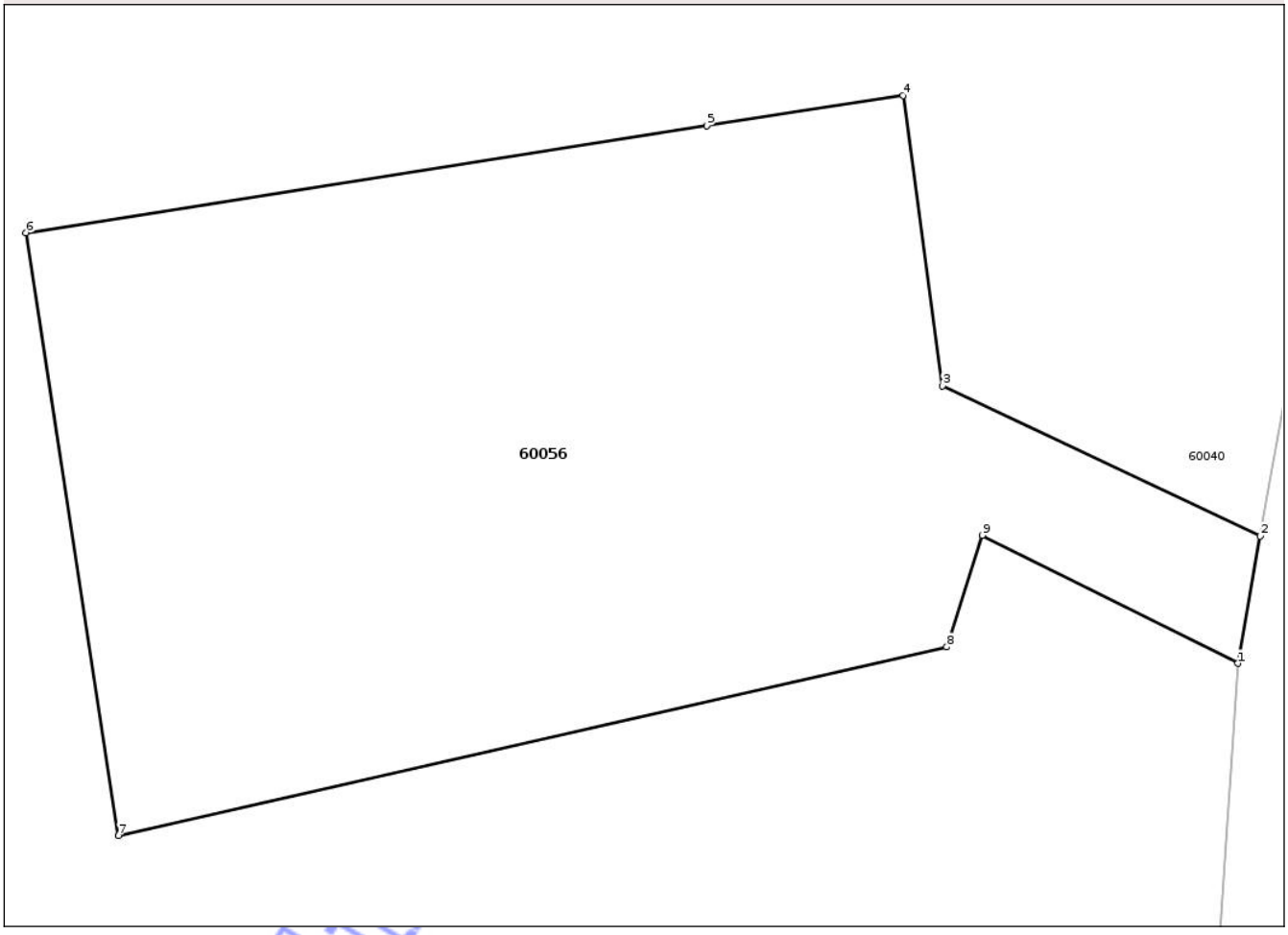

Date referitoare la teren

Crt	Categorie folosinţă	Intra vilan	Suprafaţa (mp)	Tarla	Parcelă	Nr. topo	Observaţii / Referinţe
1	curti constructii	NU	961	93	895	-	
2	drum	NU	82	93	895	-	

Lungime Segmente
1) Valorile lungimilor segmentelor sunt obţinute din proiecţie în plan.

Punct început	X / Y	Punct sfârşit	X / Y	Lungime segment (** (m)
1	545.759,68 310.171,32	2	545.760,65 310.176,85	5.614
2	545.760,65 310.176,85	3	545.746,83 310.183,38	15.285
3	545.746,83 310.183,38	4	545.745,1 310.196,01	12.748
4	545.745,1 310.196,01	5	545.736,56 310.194,69	8.641

Document care conţine date cu caracter personal, protejat de prevederile Regulamentului (UE) nr. 679/2016 şi Legii 190/2018

Punct început	X / Y	Punct sfârşit	X / Y	Lungime segment (** (m)
5	545.736,56 310.194,69	6	545.706,93 310.190,04	29.993
6	545.706,93 310.190,04	7	545.710,96 310.163,83	26.518
7	545.710,96 310.163,83	8	545.747,01 310.172,03	36.971
8	545.747,01 310.172,03	9	545.748,56 310.176,89	5.101
9	545.748,56 310.176,89	1	545.759,68 310.171,32	12.437

**** Lungimile segmentelor sunt determinate în planul de proiecţie Stereo 70 şi sunt rotunjite la 1 milimetru.**
***** Distanţa dintre puncte este formată din segmente cumulate ce sunt mai mici decât valoarea 1 milimetru.**

Neutilizabil in circuitul civil

DATE DESPRE IMOBILUL NR. 60057

Oficiul de Cadastru şi Publicitate Imobiliară TELEORMAN
Biroul de Cadastru şi Publicitate Imobiliară Videle

A. Partea I. Descrierea imobilului

TEREN Extravilan

Adresa: Jud. Teleorman

Nr. Crt	Nr cadastral Nr. topografic	Suprafaţa* (mp)	Observaţii / Referinţe
A1	22113	795	Sector cadastral:15 Teren neimprejmuit; Sonda 3111 Videle Vest

B. Partea II. Proprietari şi acte

Inscrieri privitoare la dreptul de proprietate şi alte drepturi reale		Referinţe
468 / 30/08/2004		
Act Administrativ nr. 8170, din 24/02/2003 emis de MINISTERUL INDUSTRIEI SI RESURSELOR (certificat de atestare a dreptului de proprietate asupra terenurilor seria MO3, nr);		
B1	Intabulare, drept de PROPRIETATE, dobandit prin Lege, cota actuala 1/1, cota initiala 1/1	A1
	1) **SNP PETROM SA**, CIF:9999999999999	
	OBSERVATII: (provenita din conversia CF 940)	
11719 / 28/10/2013		
Inscris Sub Semnatura Privata nr. 0, din 28/10/2013 emis de SC OMV PETROM SA (Hotarare/26-04-2013 emis de A.G.A OMV PETROM SA, Rezolutia nr 45202 din 23.05.2011 emisa de ORC – Tribunalul Bucuresti, Certificat de inregistrare, mentiunea nr 201915 din 19.05.2011 emis de ORC – Tribunalul Bucuresti, Certificat de inregistrare - mentiunea nr 536643 din 13.11.2009 emis de ORC – Tribunalul Bucuresti, Incheierea Judecatorului Delegat 89793 din 16.12.2009 emisa de Tribunaulul Bucuresti, Hotararea A.G.A Petrom S.A. din data de 20.10.2009, Certificat de inregistrare - mentiunea nr 328279 din 07.12.2004 emis de ORC – Tribunalul Bucuresti si Incheierea Judecatorului Delegat 54079 din 09.12.2004 emisa de Tribunalul Bucuresti, Hotararea A.G.A. Petrom S.A.din data de 24.05.2005, Certificat de inregistrare - mentiunea nr 299034 din 20.06.2005 si Incheiere Judecatorului Delegat 29282 din 22.06.2005 emis de Tribunalul Bucuresti, Certificat de inregistrare seria B nr 2448561 emis de ORC – Tribunalul Bucuresti;);		
B2	SE NOTEAZA SCHIMBAREA DENUMIRII PROPRIETARULUI TABULAR DE SUB B1, DIN SNP PETROM SA IN SC OMV PETROM SA	A1
2741 / 25/02/2014		
Act Administrativ nr. 45202, din 23/05/2011 emis de ORC - TRIBUNALUL BUCURESTI (rezolutia nr. ; A.G.A. PETROM S.A. din data de 26.04.2011 ; certificat de inregistrare, mentiunea 201915 din 19.05.2011 , emis de ORC - Tribunalul Bucuresti ; certificat de inregistrare seria B, nr. 2448561 emis de ORC -Tribunalul Bucuresti);		
B3	SE NOTEAZA SCHIMBARE SEDIU ADMINISTRATIV DE LA ADRESA DIN CALEA DOROBANTILOR NR. 239, SECTOR 1 BUCURESTI, LA ADRESA DIN BUCURESTI, SECTOR 1, STR. CORALILOR, NR. 22, (PETROM CITY)	A1

C. Partea III. SARCINI .

Inscrieri privind dezmembramintele dreptului de proprietate, drepturi reale de garanţie şi sarcini	Referinţe
NU SUNT	

Neautentificat

Anexa Nr. 1 La Partea I

Teren

Nr cadastral	Suprafaţa (mp)*	Observaţii / Referinţe
22113	795	Sonda 3111 Videle Vest

* Suprafaţa este determinată in planul de proiecţie Stereo 70.

DETALII LINIARE IMOBIL

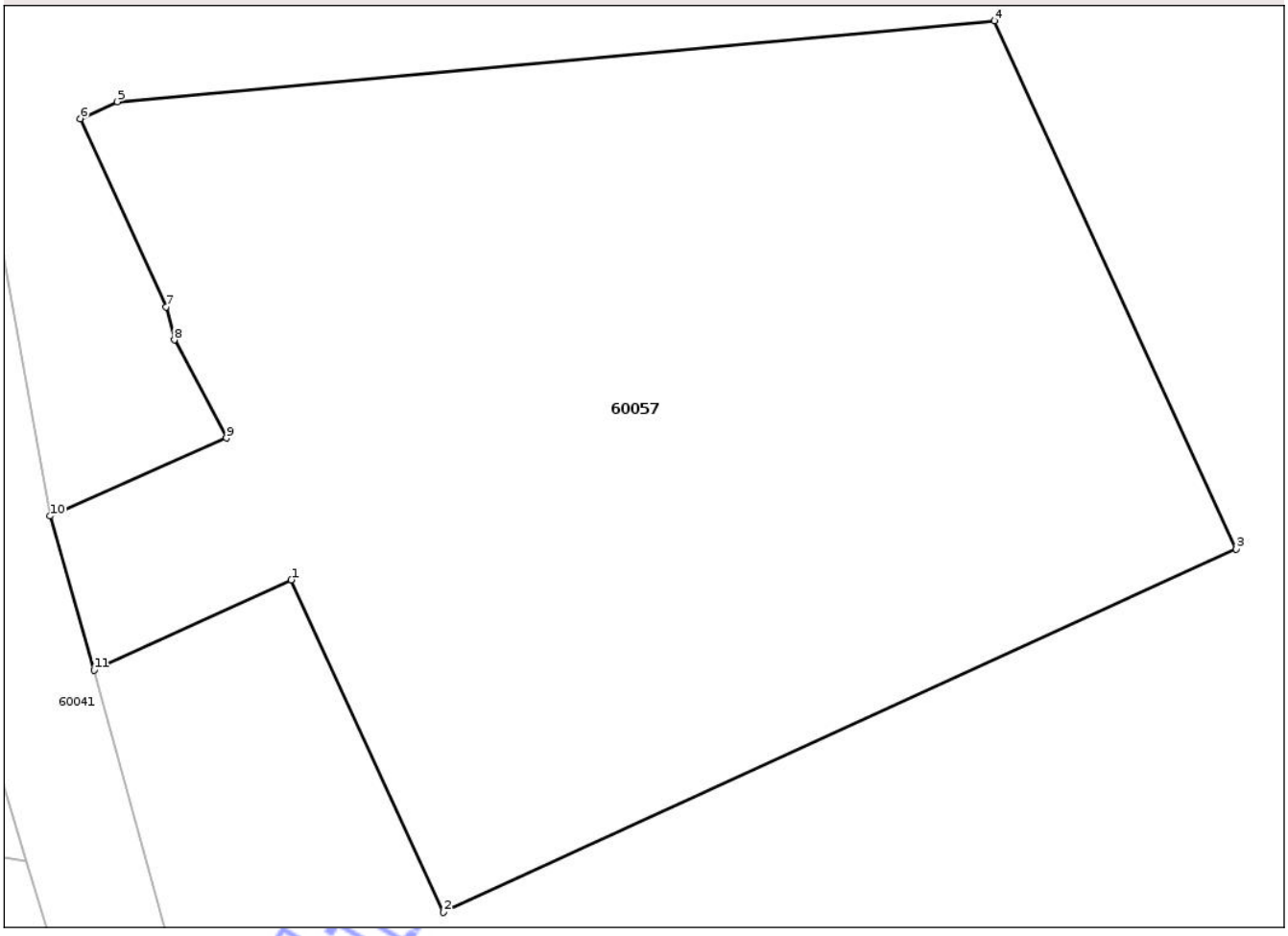

Date referitoare la teren

Crt	Categorie folosinţă	Intra vilan	Suprafaţa (mp)	Tarla	Parcelă	Nr. topo	Observaţii / Referinţe
1	curti constructii	NU	757	93	895	-	
2	drum	NU	38	93	895	-	

Lungime Segmente
1) Valorile lungimilor segmentelor sunt obţinute din proiecţie în plan.

Punct început	X / Y	Punct sfârşit	X / Y	Lungime segment (** (m)
1	545.565,821 310.139,126	2	545.571,055 310.127,697	12.57
2	545.571,055 310.127,697	3	545.598,331 310.140,187	30.0
3	545.598,331 310.140,187	4	545.590,02 310.158,337	19.962
4	545.590,02 310.158,337	5	545.559,838 310.155,556	30.31

Document care conţine date cu caracter personal, protejat de prevederile Regulamentului (UE) nr. 679/2016 şi Legii 190/2018

Punct început	X / Y	Punct sfârşit	X / Y	Lungime segment (** (m)
5	545.559,838 310.155,556	6	545.558,565 310.154,973	1.4
6	545.558,565 310.154,973	7	545.561,526 310.148,507	7.112
7	545.561,526 310.148,507	8	545.561,799 310.147,366	1.173
8	545.561,799 310.147,366	9	545.563,591 310.143,995	3.818
9	545.563,591 310.143,995	10	545.557,527 310.141,316	6.629
10	545.557,527 310.141,316	11	545.559,036 310.136,019	5.508
11	545.559,036 310.136,019	1	545.565,821 310.139,126	7.463

**** Lungimile segmentelor sunt determinate în planul de proiecţie Stereo 70 şi sunt rotunjite la 1 milimetru.**
***** Distanţa dintre puncte este formată din segmente cumulate ce sunt mai mici decât valoarea 1 milimetru.**

Neutilizabil in circuitul civil

DATE DESPRE IMOBILUL NR. 60058

Oficiul de Cadastru şi Publicitate Imobiliară TELEORMAN
Biroul de Cadastru şi Publicitate Imobiliară Videle

A. Partea I. Descrierea imobilului

TEREN Extravilan

Adresa: Jud. Teleorman

Nr. Crt	Nr cadastral Nr. topografic	Suprafaţa* (mp)	Observaţii / Referinţe
A1		3.666	Sector cadastral:15 Teren neimprejmuit;

B. Partea II. Proprietari şi acte

Inscrieri privitoare la dreptul de proprietate şi alte drepturi reale		Referinţe
/		
Act Administrativ nr. 23306, din 04/12/2024 emis de PRIMĂRIA ORAȘULUI VIDELE;		
B1	Inscrierea posesiei, drept de PROPRIETATE, dobandit prin Lege, cota actuala 1/1, cota initiala 1/1	A1
	1) **NEIDENTIFICAT NEIDENTIFICAT**	
Act Normativ nr. 7, din 13/03/1996 emis de PARLAMENTUL ROMÂNIEI (art. 13);		
B2	Se noteaza mentiunea de proprietar neidentificat, rezerva la dispozitia comisiei locale de fond funciar	A1

C. Partea III. SARCINI .

Inscrieri privind dezmembramintele dreptului de proprietate, drepturi reale de garanţie şi sarcini	Referinţe
NU SUNT	

Neutilizabil în circuitul civil

Anexa Nr. 1 La Partea I

Teren

Nr cadastral	Suprafaţa (mp)*	Observaţii / Referinţe
	3.666	

* Suprafaţa este determinată in planul de proiecţie Stereo 70.

DETALII LINIARE IMOBIL

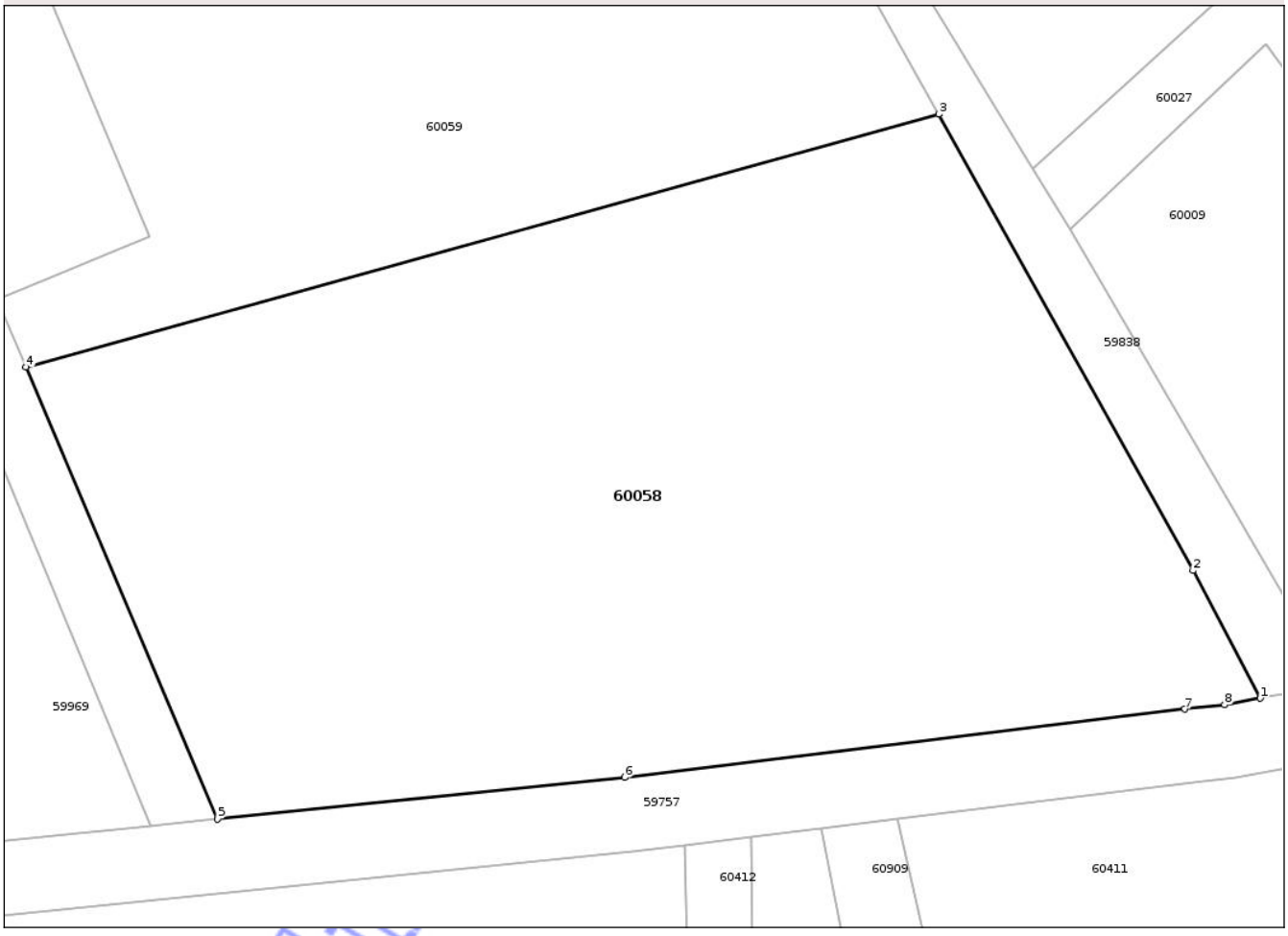

Date referitoare la teren

Crt	Categorie folosinţă	Intra vilan	Suprafaţa (mp)	Tarla	Parcelă	Nr. topo	Observaţii / Referinţe
1	arabil	NU	3.666	92	14/3	-	

Lungime Segmente
1) Valorile lungimilor segmentelor sunt obţinute din proiecţie în plan.

Punct început	X / Y	Punct sfârşit	X / Y	Lungime segment (** (m)
1	544.918,776 309.929,42	2	544.913,34 309.939,758	11.68
2	544.913,34 309.939,758	3	544.892,712 309.976,704	42.315
3	544.892,712 309.976,704	4	544.818,727 309.956,218	76.769
4	544.818,727 309.956,218	5	544.834,261 309.919,65	39.731
5	544.834,261 309.919,65	6	544.867,26 309.923,009	33.17

Document care conţine date cu caracter personal, protejat de prevederile Regulamentului (UE) nr. 679/2016 şi Legii 190/2018

Punct început	X / Y	Punct sfârşit	X / Y	Lungime segment (** (m)
6	544.867,26 309.923,009	7	544.912,664 309.928,541	45.74
7	544.912,664 309.928,541	8	544.915,881 309.928,902	3.237
8	544.915,881 309.928,902	1	544.918,776 309.929,42	2.941

** Lungimile segmentelor sunt determinate în planul de proiecţie Stereo 70 şi sunt rotunjite la 1 milimetru.
*** Distanţa dintre puncte este formată din segmente cumulate ce sunt mai mici decât valoarea 1 milimetru.

Neutilizabil in circuitul civil

DATE DESPRE IMOBILUL NR. 60059

Oficiul de Cadastru şi Publicitate Imobiliară TELEORMAN
Biroul de Cadastru şi Publicitate Imobiliară Videle

A. Partea I. Descrierea imobilului

TEREN Extravilan

Adresa: Jud. Teleorman

Nr. Crt	Nr cadastral Nr. topografic	Suprafaţa* (mp)	Observaţii / Referinţe
A1		10.270	Sector cadastral:15 Teren neimprejmuit;

B. Partea II. Proprietari şi acte

Inscrieri privitoare la dreptul de proprietate şi alte drepturi reale		Referinţe
/		
Hotarare Judecatoreasca nr. 310, din 13/03/2012 emis de JUDECĂTORIA VIDELE-JUDEȚUL TELEORMAN (Dosar nr. 67/335/2012);		
B1	Intabulare, drept de PROPRIETATE, dobandit prin Hotarare Judecatoreasca, cota actuala 1/1, cota initiala 1/1	A1
	1) **VLAD MARIN**	

C. Partea III. SARCINI .

Inscrieri privind dezmembramintele dreptului de proprietate, drepturi reale de garanţie şi sarcini	Referinţe
NU SUNT	

Neutilizabil în circuitul civil

Anexa Nr. 1 La Partea I

Teren

Nr cadastral	Suprafaţa (mp)*	Observaţii / Referinţe
	10.270	

* Suprafaţa este determinată in planul de proiecţie Stereo 70.

DETALII LINIARE IMOBIL

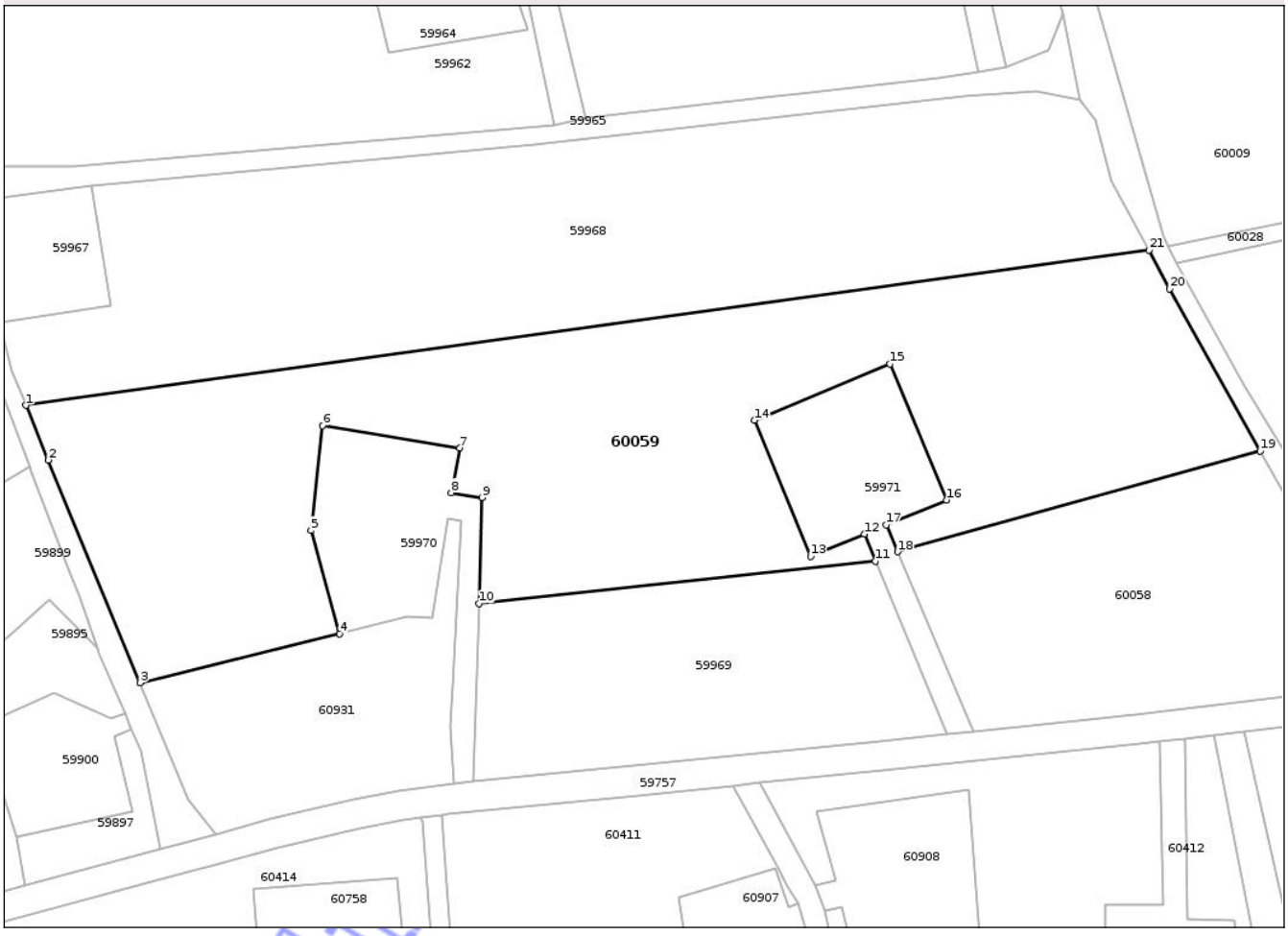

Date referitoare la teren

Crt	Categorie folosinţă	Intra vilan	Suprafaţa (mp)	Tarla	Parcelă	Nr. topo	Observaţii / Referinţe
1	arabil	NU	10.270	92	14	-	

Lungime Segmente

1) Valorile lungimilor segmentelor sunt obţinute din proiecţie în plan.

Punct început	X / Y	Punct sfârşit	X / Y	Lungime segment (** (m)
1	544.640,985 309.986,024	2	544.645,58 309.974,9	12.036
3	544.664,322 309.929,527	4	544.704,97 309.939,54	41.863
5	544.699,14 309.960,51	6	544.701,48 309.981,87	21.488
7	544.729,47 309.977,31	8	544.727,69 309.968,23	9.253
9	544.734,01 309.967,24	10	544.733,382 309.945,714	21.535

Punct început	X / Y	Punct sfârşit	X / Y	Lungime segment (** (m)
2	544.645,58 309.974,9	3	544.664,322 309.929,527	49.091
4	544.704,97 309.939,54	5	544.699,14 309.960,51	21.765
6	544.701,48 309.981,87	7	544.729,47 309.977,31	28.359
8	544.727,69 309.968,23	9	544.734,01 309.967,24	6.397
10	544.733,382 309.945,714	11	544.814,251 309.954,27	81.32

Document care conţine date cu caracter personal, protejat de prevederile Regulamentului (UE) nr. 679/2016 şi Legii 190/2018

Punct început	X / Y	Punct sfârşit	X / Y	Lungime segment (** (m)
11	544.814,251 309.954,27	12	544.811,951 309.959,829	6.016
13	544.800,989 309.955,294	14	544.789,52 309.983,015	30.0
15	544.817,241 309.994,484	16	544.828,71 309.966,763	30.0
17	544.816,409 309.961,674	18	544.818,727 309.956,218	5.928
19	544.892,712 309.976,704	20	544.874,24 310.009,79	37.893
21	544.869,981 310.017,623	1	544.640,985 309.986,024	231.166

Punct început	X / Y	Punct sfârşit	X / Y	Lungime segment (** (m)
12	544.811,951 309.959,829	13	544.800,989 309.955,294	11.863
14	544.789,52 309.983,015	15	544.817,241 309.994,484	30.0
16	544.828,71 309.966,763	17	544.816,409 309.961,674	13.312
18	544.818,727 309.956,218	19	544.892,712 309.976,704	76.769
20	544.874,24 310.009,79	21	544.869,981 310.017,623	8.916

**** Lungimile segmentelor sunt determinate în planul de proiecţie Stereo 70 şi sunt rotunjite la 1 milimetru.**
***** Distanţa dintre puncte este formată din segmente cumulate ce sunt mai mici decât valoarea 1 milimetru.**

Neutilizabil in circuitul civil

DATE DESPRE IMOBILUL NR. 60060

Oficiul de Cadastru şi Publicitate Imobiliară TELEORMAN
Biroul de Cadastru şi Publicitate Imobiliară Videle

A. Partea I. Descrierea imobilului

Nr. CF vechi:940
Nr. cadastral vechi:831

TEREN Extravilan

Adresa: Jud. Teleorman

Nr. Crt	Nr cadastral Nr. topografic	Suprafaţa* (mp)	Observaţii / Referinţe
A1	22318	788	Sector cadastral:15 Teren neimprejmuit; Sonda 2023 Videle Vest

B. Partea II. Proprietari şi acte

Inscrieri privitoare la dreptul de proprietate şi alte drepturi reale		Referinţe
468 / 30/08/2004		
Act Administrativ nr. 8170, din 24/02/2003 emis de MINISTERUL INDUSTRIEI SI RESURSELOR;		
B1	Intabulare, drept de PROPRIETATE, dobandit prin Lege, cota actuala 1/1, cota initiala 1/1	A1
	1) **OMV PETROM SA**, CIF:1590082	
	OBSERVATII: (provenita din conversia CF 940)	

C. Partea III. SARCINI .

Inscrieri privind dezmembramintele dreptului de proprietate, drepturi reale de garanţie şi sarcini	Referinţe
NU SUNT	

Neutilizabil în circuitul civil

Anexa Nr. 1 La Partea I

Teren

Nr cadastral	Suprafaţa (mp)*	Observaţii / Referinţe
22318	788	Sonda 2023 Videle Vest

* Suprafaţa este determinată in planul de proiecţie Stereo 70.

DETALII LINIARE IMOBIL

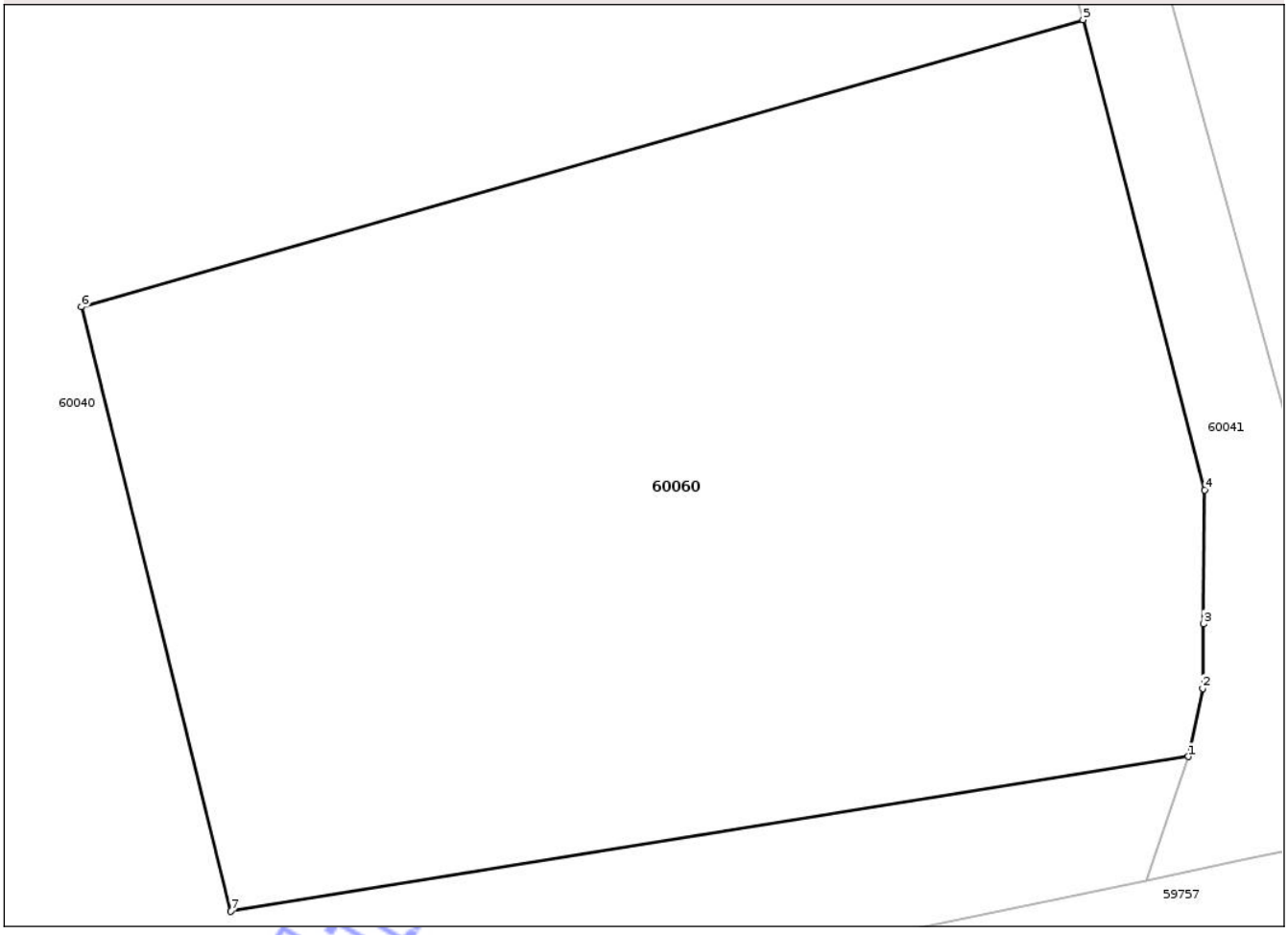

Date referitoare la teren

Crt	Categorie folosinţă	Intra vilan	Suprafaţa (mp)	Tarla	Parcelă	Nr. topo	Observaţii / Referinţe
1	curti constructii	NU	788	93	895	-	

Lungime Segmente
1) Valorile lungimilor segmentelor sunt obţinute din proiecţie în plan.

Punct început	X / Y	Punct sfârşit	X / Y	Lungime segment (** (m)
1	545.571,52 310.067,16	2	545.571,99 310.069,43	2.318
2	545.571,99 310.069,43	3	545.572,016 310.071,583	2.153
3	545.572,016 310.071,583	4	545.572,07 310.076,05	4.467
4	545.572,07 310.076,05	5	545.567,994 310.091,751	16.221
5	545.567,994 310.091,751	6	545.534,514 310.082,171	34.824

Neautentic

Punct început	X / Y	Punct sfârşit	X / Y	Lungime segment (** (m)
6	545.534,514 310.082,171	7	545.539,52 310.061,99	20.793
7	545.539,52 310.061,99	1	545.571,52 310.067,16	32.415

** Lungimile segmentelor sunt determinate în planul de proiecţie Stereo 70 şi sunt rotunjite la 1 milimetru.
*** Distanţa dintre puncte este formată din segmente cumulate ce sunt mai mici decât valoarea 1 milimetru.

Neutilizabil in circuitul civil

DATE DESPRE IMOBILUL NR. 60061

Oficiul de Cadastru şi Publicitate Imobiliară TELEORMAN
Biroul de Cadastru şi Publicitate Imobiliară Videle

A. Partea I. Descrierea imobilului

Nr. CF vechi:940
Nr. cadastral vechi:1227

TEREN Extravilan

Adresa: Jud. Teleorman

Nr. Crt	Nr cadastral Nr. topografic	Suprafaţa* (mp)	Observaţii / Referinţe
A1	22823	1.223	Sector cadastral:15 Teren neimprejmuit; Sonda 3393 Videle Vest

B. Partea II. Proprietari şi acte

Inscrieri privitoare la dreptul de proprietate şi alte drepturi reale		Referinţe
468 / 30/08/2004		
Act Administrativ nr. 8170, din 24/02/2003 emis de MINISTERUL INDUSTRIEI SI RESURSELOR;		
B1	Intabulare, drept de PROPRIETATE, dobandit prin Lege, cota actuala 1/1, cota initiala 1/1	A1
	1) **OMV PETROM SA**, CIF:1590082	
	OBSERVATII: (provenita din conversia CF 940)	

C. Partea III. SARCINI .

Inscrieri privind dezmembramintele dreptului de proprietate, drepturi reale de garanţie şi sarcini	Referinţe
NU SUNT	

Neutilizabil în circuitul civil

Anexa Nr. 1 La Partea I

Teren

Nr cadastral	Suprafaţa (mp)*	Observaţii / Referinţe
22823	1.223	Sonda 3393 Videle Vest

* Suprafaţa este determinată in planul de proiecţie Stereo 70.

DETALII LINIARE IMOBIL

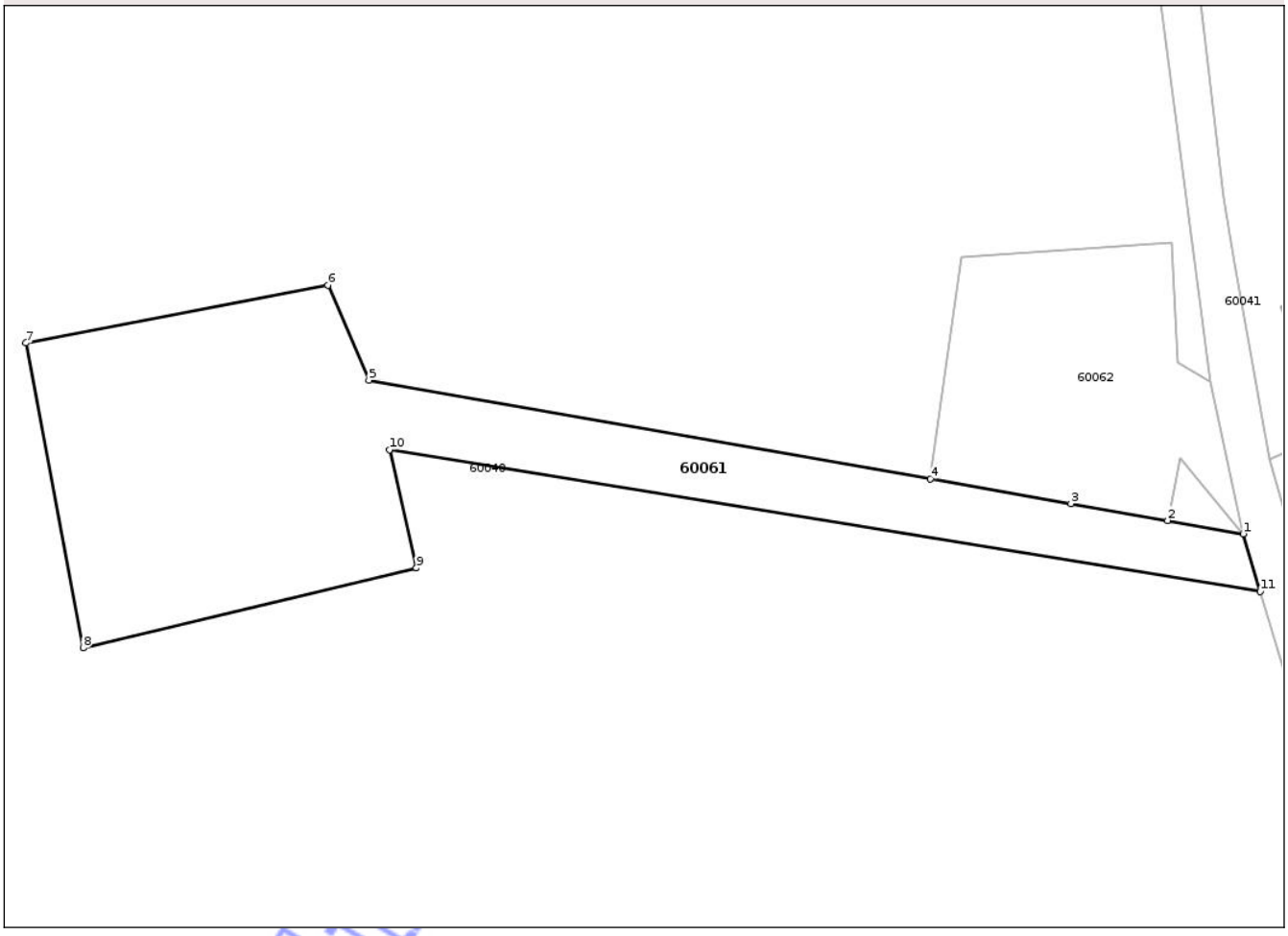

Date referitoare la teren

Crt	Categorie folosinţă	Intra vilan	Suprafaţa (mp)	Tarla	Parcelă	Nr. topo	Observaţii / Referinţe
1	curti constructii	NU	801	93	895	-	
2	drum	NU	422	93	895	-	

Lungime Segmente
1) Valorile lungimilor segmentelor sunt obţinute din proiecţie în plan.

Punct început	X / Y	Punct sfârşit	X / Y	Lungime segment (** (m)
1	545.555,17 310.134,63	2	545.548,42 310.135,82	6.854
2	545.548,42 310.135,82	3	545.539,76 310.137,34	8.792
3	545.539,76 310.137,34	4	545.527,206 310.139,547	12.747
4	545.527,206 310.139,547	5	545.476,95 310.148,38	51.026

Document care conţine date cu caracter personal, protejat de prevederile Regulamentului (UE) nr. 679/2016 şi Legii 190/2018

Punct început	X / Y	Punct sfârşit	X / Y	Lungime segment (** (m)
5	545.476,95 310.148,38	6	545.473,25 310.156,85	9.243
6	545.473,25 310.156,85	7	545.446,24 310.151,69	27.498
7	545.446,24 310.151,69	8	545.451,37 310.124,45	27.719
8	545.451,37 310.124,45	9	545.481,18 310.131,59	30.653
9	545.481,18 310.131,59	10	545.478,8 310.142,16	10.835
10	545.478,8 310.142,16	11	545.556,71 310.129,47	78.937
11	545.556,71 310.129,47	1	545.555,17 310.134,63	5.385

**** Lungimile segmentelor sunt determinate în planul de proiecţie Stereo 70 şi sunt rotunjite la 1 milimetru.**
***** Distanţa dintre puncte este formată din segmente cumulate ce sunt mai mici decât valoarea 1 milimetru.**

Neutilizabil in circuitul civil

DATE DESPRE IMOBILUL NR. 60062

Oficiul de Cadastru şi Publicitate Imobiliară TELEORMAN
Biroul de Cadastru şi Publicitate Imobiliară Videle

A. Partea I. Descrierea imobilului

TEREN Extravilan

Adresa: Jud. Teleorman

Nr. Crt	Nr cadastral Nr. topografic	Suprafaţa* (mp)	Observaţii / Referinţe
A1	27630	504	Sector cadastral:15 Teren neimprejmuit; Sonda 767 Videle Vest

B. Partea II. Proprietari şi acte

Inscrieri privitoare la dreptul de proprietate şi alte drepturi reale		Referinţe
38530 / 17/10/2023		
Hotarare Judecatoreasca nr. 89793, din 16/12/2009 emis de TRIBUNALUL BUCURESTI (INCHEIEREA NR.-DOSAR NR.536643/2009; hotarare judecatoreasca nr INCHEIEREA NR.54079-DOSAR NR. 328279/2004 din 09.12.2004, emis de Tribunalul Bucuresti;act administrativ nr Certificat de atestare a dreptului de proprietate asupra terenurilor seria MO3,nr.8170 din 24.02.2003, emis de Ministerul Industriei si Resurselor;act administrativ nr CERTIFICAT CONSTATATOR NR. 945153 din 29.08.2023, emis de ONRC;act administrativ nr REZOLUTIA NR.45202 din 23.05.2011, emis de ONRC);		
B1	Intabulare, drept de PROPRIETATE, dobandit prin Lege, cota actuala 1/1, cota initiala 1/1	A1
	1) **OMV PETROM SA**, CIF:1590082	

C. Partea III. SARCINI .

Inscrieri privind dezmembramintele dreptului de proprietate, drepturi reale de garanţie şi sarcini	Referinţe
NU SUNT	

Neutilizabil în procesul civil

Anexa Nr. 1 La Partea I

Teren

Nr cadastral	Suprafaţa (mp)*	Observaţii / Referinţe
27630	504	Sonda 767 Videle Vest

* Suprafaţa este determinată in planul de proiecţie Stereo 70.

DETALII LINIARE IMOBIL

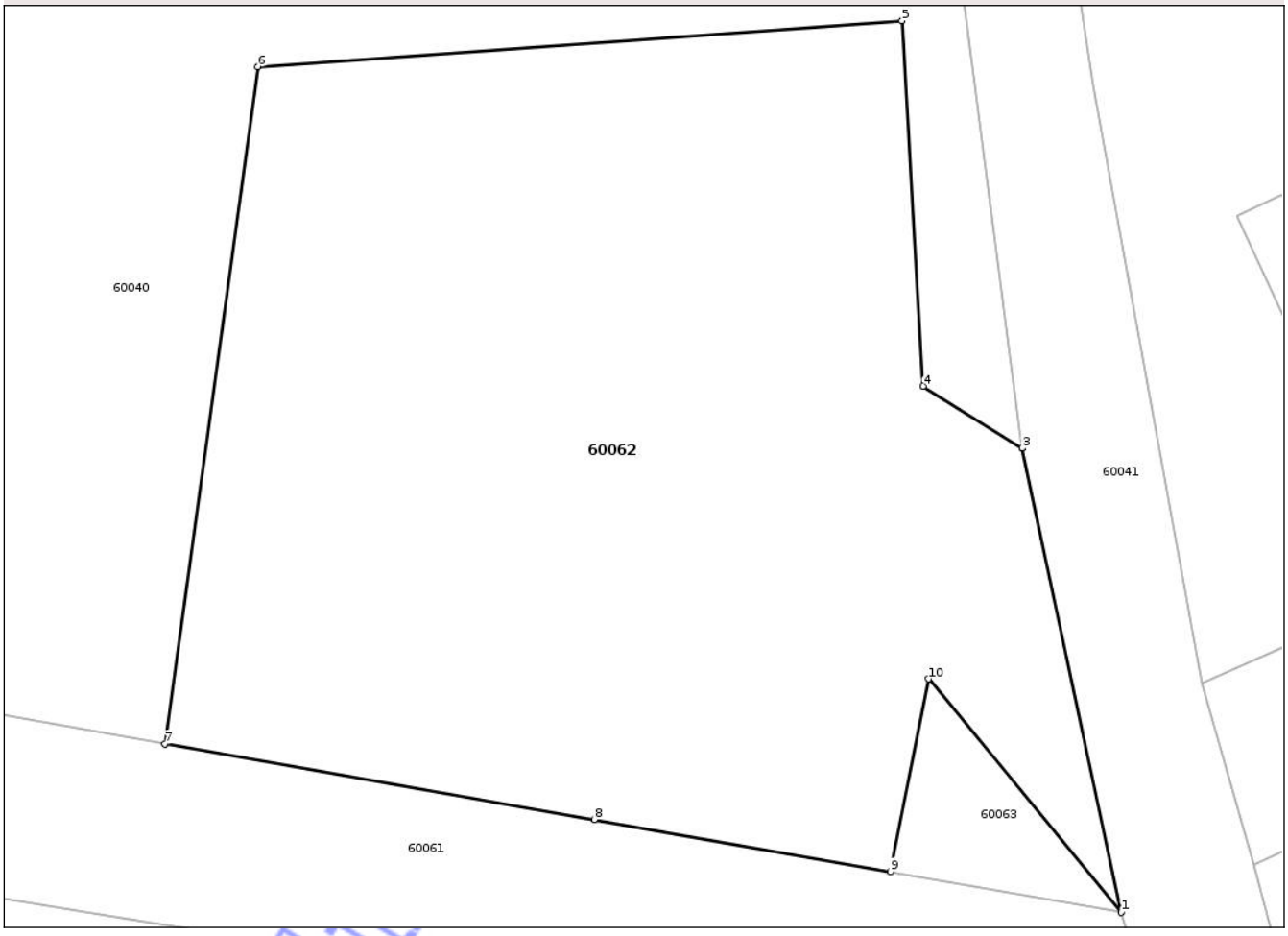

Date referitoare la teren

Crt	Categorie folosinţă	Intra vilan	Suprafaţa (mp)	Tarla	Parcelă	Nr. topo	Observaţii / Referinţe
1	curti constructii	NU	463	93	895	-	
2	drum	NU	41	93	895	-	

Lungime Segmente
1) Valorile lungimilor segmentelor sunt obţinute din proiecţie în plan.

Punct început	X / Y	Punct sfârşit	X / Y	Lungime segment (** (m)
1	545.555,17 310.134,63	2	545.552,28 310.148,188	13.863
2	545.552,28 310.148,188	3	545.552,28 310.148,19	0.002
3	545.552,28 310.148,19	4	545.549,381 310.150,0	3.418
4	545.549,381 310.150,0	5	545.548,76 310.160,67	10.688

Document care conţine date cu caracter personal, protejat de prevederile Regulamentului (UE) nr. 679/2016 şi Legii 190/2018

Punct început	X / Y	Punct sfârşit	X / Y	Lungime segment (** (m)
5	545.548,76 310.160,67	6	545.529,922 310.159,332	18.885
6	545.529,922 310.159,332	7	545.527,206 310.139,547	19.971
7	545.527,206 310.139,547	8	545.539,76 310.137,34	12.747
8	545.539,76 310.137,34	9	545.548,42 310.135,82	8.792
9	545.548,42 310.135,82	10	545.549,53 310.141,45	5.738
10	545.549,53 310.141,45	1	545.555,17 310.134,63	8.85

**** Lungimile segmentelor sunt determinate în planul de proiecţie Stereo 70 şi sunt rotunjite la 1 milimetru.**
***** Distanţa dintre puncte este formată din segmente cumulate ce sunt mai mici decât valoarea 1 milimetru.**

Neutilizabil in circuitul civil

DATE DESPRE IMOBILUL NR. 60063

Oficiul de Cadastru şi Publicitate Imobiliară TELEORMAN
Biroul de Cadastru şi Publicitate Imobiliară Videle

A. Partea I. Descrierea imobilului

TEREN Extravilan

Adresa: Jud. Teleorman

Nr. Crt	Nr cadastral Nr. topografic	Suprafaţa* (mp)	Observaţii / Referinţe
A1		20	Sector cadastral:15 Teren neimprejmuit;

B. Partea II. Proprietari şi acte

Inscrieri privitoare la dreptul de proprietate şi alte drepturi reale		Referinţe
/		
Act Administrativ nr. 23306, din 04/12/2024 emis de PRIMĂRIA ORAȘULUI VIDELE;		
B1	Inscrierea posesiei, drept de PROPRIETATE, dobandit prin Lege, cota actuala 1/1, cota initiala 1/1	A1
	1) **NEIDENTIFICAT NEIDENTIFICAT**	
Act Normativ nr. 7, din 13/03/1996 emis de PARLAMENTUL ROMÂNIEI (art. 13);		
B2	Se noteaza mentiunea de proprietar neidentificat	A1

C. Partea III. SARCINI .

Inscrieri privind dezmembramintele dreptului de proprietate, drepturi reale de garanţie şi sarcini	Referinţe
NU SUNT	

Neutilizabil în circuitul civil

Anexa Nr. 1 La Partea I

Teren

Nr cadastral	Suprafaţa (mp)*	Observaţii / Referinţe
	20	

* Suprafaţa este determinată in planul de proiecţie Stereo 70.

DETALII LINIARE IMOBIL

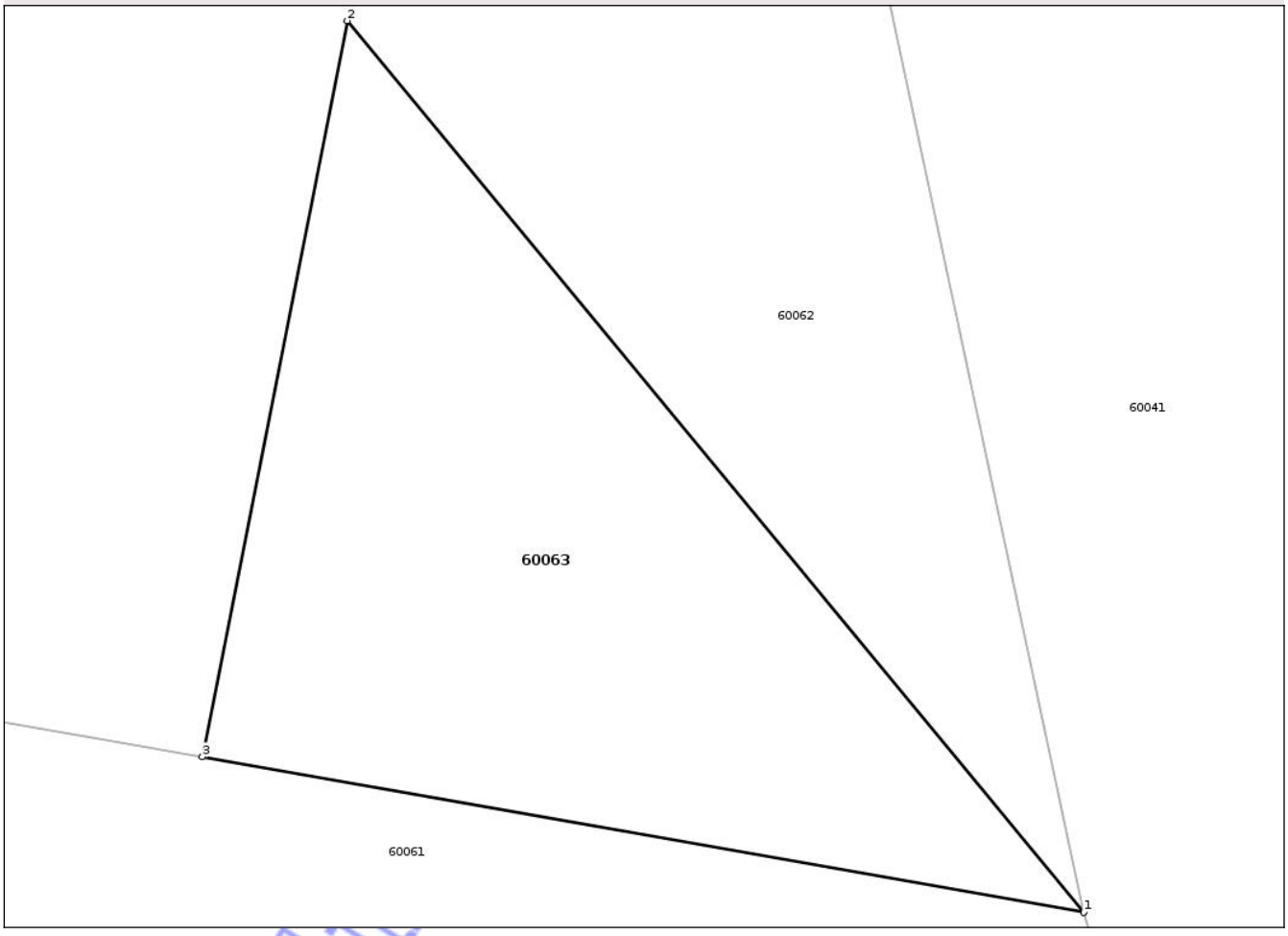

Date referitoare la teren

Crt	Categorie folosinţă	Intra vilan	Suprafaţa (mp)	Tarla	Parcelă	Nr. topo	Observaţii / Referinţe
1	neproductiv	NU	20	93	875/4	-	

Lungime Segmente

1) Valorile lungimilor segmentelor sunt obţinute din proiecţie în plan.

Punct început	X / Y	Punct sfârşit	X / Y	Lungime segment (** (m)
1	545.555,17 310.134,63	2	545.549,53 310.141,45	8.85
2	545.549,53 310.141,45	3	545.548,42 310.135,82	5.738
3	545.548,42 310.135,82	1	545.555,17 310.134,63	6.854

**** Lungimile segmentelor sunt determinate în planul de proiecţie Stereo 70 şi sunt rotunjite la 1 milimetru.**

***** Distanţa dintre puncte este formată din segmente cumulate ce sunt mai mici decât valoarea 1 milimetru.**

Document care conţine date cu caracter personal, protejat de prevederile Regulamentului (UE) nr. 679/2016 şi Legii 190/2018

DATE DESPRE IMOBILUL NR. 60064

Oficiul de Cadastru şi Publicitate Imobiliară TELEORMAN
Biroul de Cadastru şi Publicitate Imobiliară Videle

A. Partea I. Descrierea imobilului

Nr. CF vechi:940
Nr. cadastral vechi:1199

TEREN Extravilan

Adresa: Jud. Teleorman

Nr. Crt	Nr cadastral Nr. topografic	Suprafaţa* (mp)	Observaţii / Referinţe
A1	22473	962	Sector cadastral:15 Teren neimprejmuit; Sonda 3807 Videle Vest

B. Partea II. Proprietari şi acte

Inscrieri privitoare la dreptul de proprietate şi alte drepturi reale		Referinţe
468 / 30/08/2004		
Act Administrativ nr. 8170, din 24/02/2003 emis de MINISTERUL INDUSTRIEI SI RESURSELOR (asupra terenurilor SERIA MO3 NR);		
B1	Intabulare, drept de PROPRIETATEcu titlu de drept atestare, dobandit prin Lege, cota actuala 1/1, cota initiala 1/1	A1
	1) **OMV PETROM SA**, CIF:1590082	
	OBSERVATII: (provenita din conversia CF 940)	

C. Partea III. SARCINI .

Inscrieri privind dezmembramintele dreptului de proprietate, drepturi reale de garanţie şi sarcini	Referinţe
NU SUNT	

Neutilizabil în circuitul civil

Anexa Nr. 1 La Partea I

Teren

Nr cadastral	Suprafaţa (mp)*	Observaţii / Referinţe
22473	962	Sonda 3807 Videle Vest

* Suprafaţa este determinată in planul de proiecţie Stereo 70.

DETALII LINIARE IMOBIL

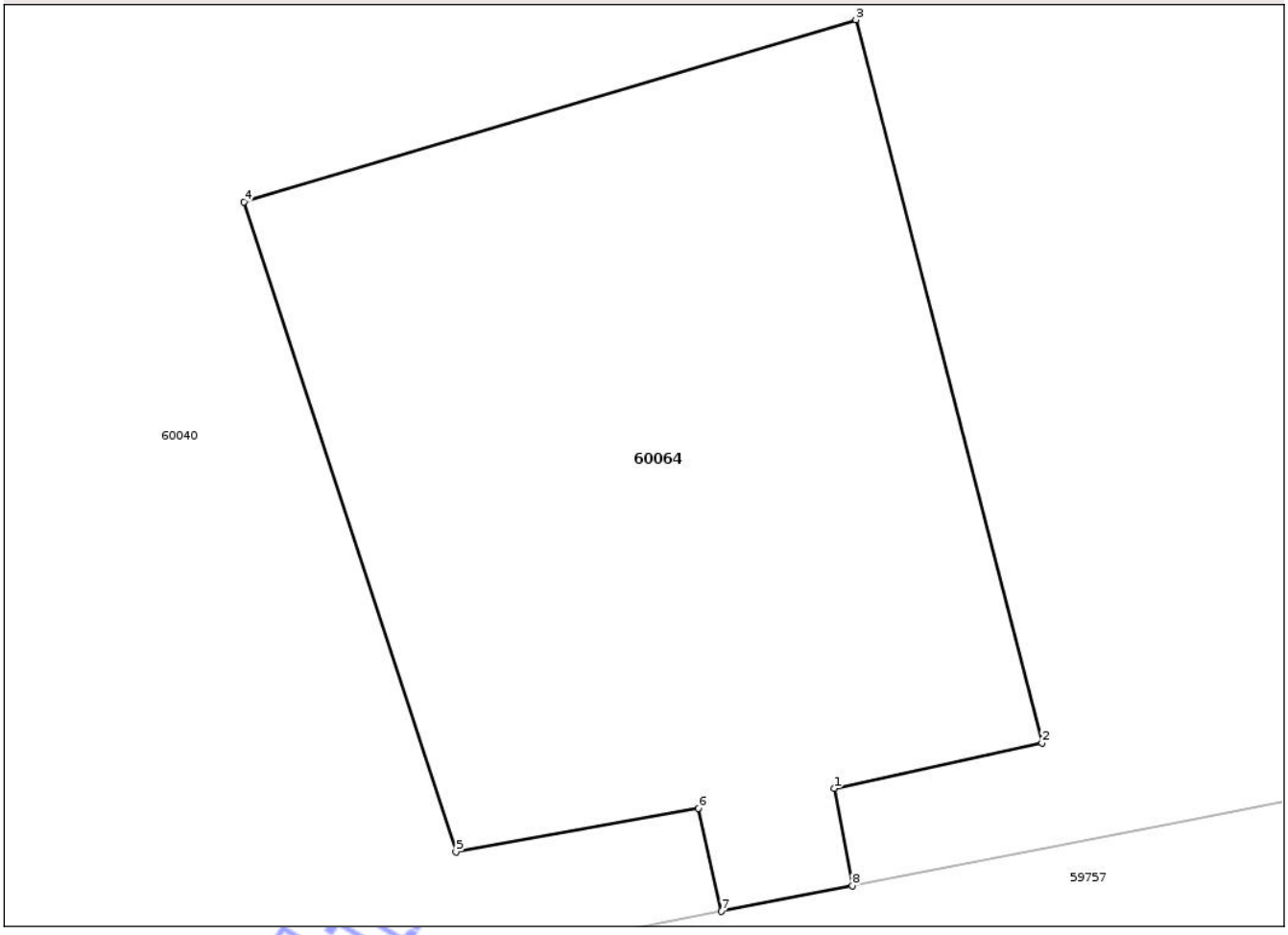

Date referitoare la teren

Crt	Categorie folosinţă	Intra vilan	Suprafaţa (mp)	Tarla	Parcelă	Nr. topo	Observaţii / Referinţe
1	curti constructii	NU	932	93	895	-	
2	drum	NU	30	93	895	-	

Lungime Segmente
1) Valorile lungimilor segmentelor sunt obţinute din proiecţie în plan.

Punct început	X / Y	Punct sfârşit	X / Y	Lungime segment (** (m)
1	545.448,9 310.043,61	2	545.458,46 310.045,69	9.784
2	545.458,46 310.045,69	3	545.449,9 310.078,91	34.305
3	545.449,9 310.078,91	4	545.421,78 310.070,54	29.339
4	545.421,78 310.070,54	5	545.431,51 310.040,69	31.396

Document care conţine date cu caracter personal, protejat de prevederile Regulamentului (UE) nr. 679/2016 şi Legii 190/2018

Punct început	X / Y	Punct sfârşit	X / Y	Lungime segment (** (m)
5	545.431,51 310.040,69	6	545.442,66 310.042,7	11.33
6	545.442,66 310.042,7	7	545.443,714 310.037,965	4.851
7	545.443,714 310.037,965	8	545.449,733 310.039,138	6.132
8	545.449,733 310.039,138	1	545.448,9 310.043,61	4.549

**** Lungimile segmentelor sunt determinate în planul de proiecţie Stereo 70 şi sunt rotunjite la 1 milimetru.**
***** Distanţa dintre puncte este formată din segmente cumulate ce sunt mai mici decât valoarea 1 milimetru.**

Neutilizabil in circuitul civil

DATE DESPRE IMOBILUL NR. 60065

Oficiul de Cadastru şi Publicitate Imobiliară TELEORMAN
Biroul de Cadastru şi Publicitate Imobiliară Videle

A. Partea I. Descrierea imobilului

Nr. CF vechi:940
Nr. cadastral vechi:1198

TEREN Extravilan

Adresa: Jud. Teleorman

Nr. Crt	Nr cadastral Nr. topografic	Suprafaţa* (mp)	Observaţii / Referinţe
A1	22132	945	Sector cadastral:15 Teren neimprejmuit; Sonda 3806 Videle Vest

B. Partea II. Proprietari şi acte

Inscrieri privitoare la dreptul de proprietate şi alte drepturi reale		Referinţe
468 / 30/08/2004		
Act Administrativ nr. 8170, din 24/02/2003 emis de MINISTERUL INDUSTRIEI SI RESURSELOR (SERIA MO3 NR);		
B1	Intabulare, drept de PROPRIETATEcu titlu de drept atestare, dobandit prin Lege, cota actuala 1/1, cota initiala 1/1	A1
	1) **OMV PETROM S.A.**, CIF:1590082	
	OBSERVATII: (provenita din conversia CF 940)	

C. Partea III. SARCINI .

Inscrieri privind dezmembramintele dreptului de proprietate, drepturi reale de garanţie şi sarcini	Referinţe
NU SUNT	

Neutilizabil în circuitul civil

Anexa Nr. 1 La Partea I

Teren

Nr cadastral	Suprafaţa (mp)*	Observaţii / Referinţe
22132	945	Sonda 3806 Videle Vest

* Suprafaţa este determinată in planul de proiecţie Stereo 70.

DETALII LINIARE IMOBIL

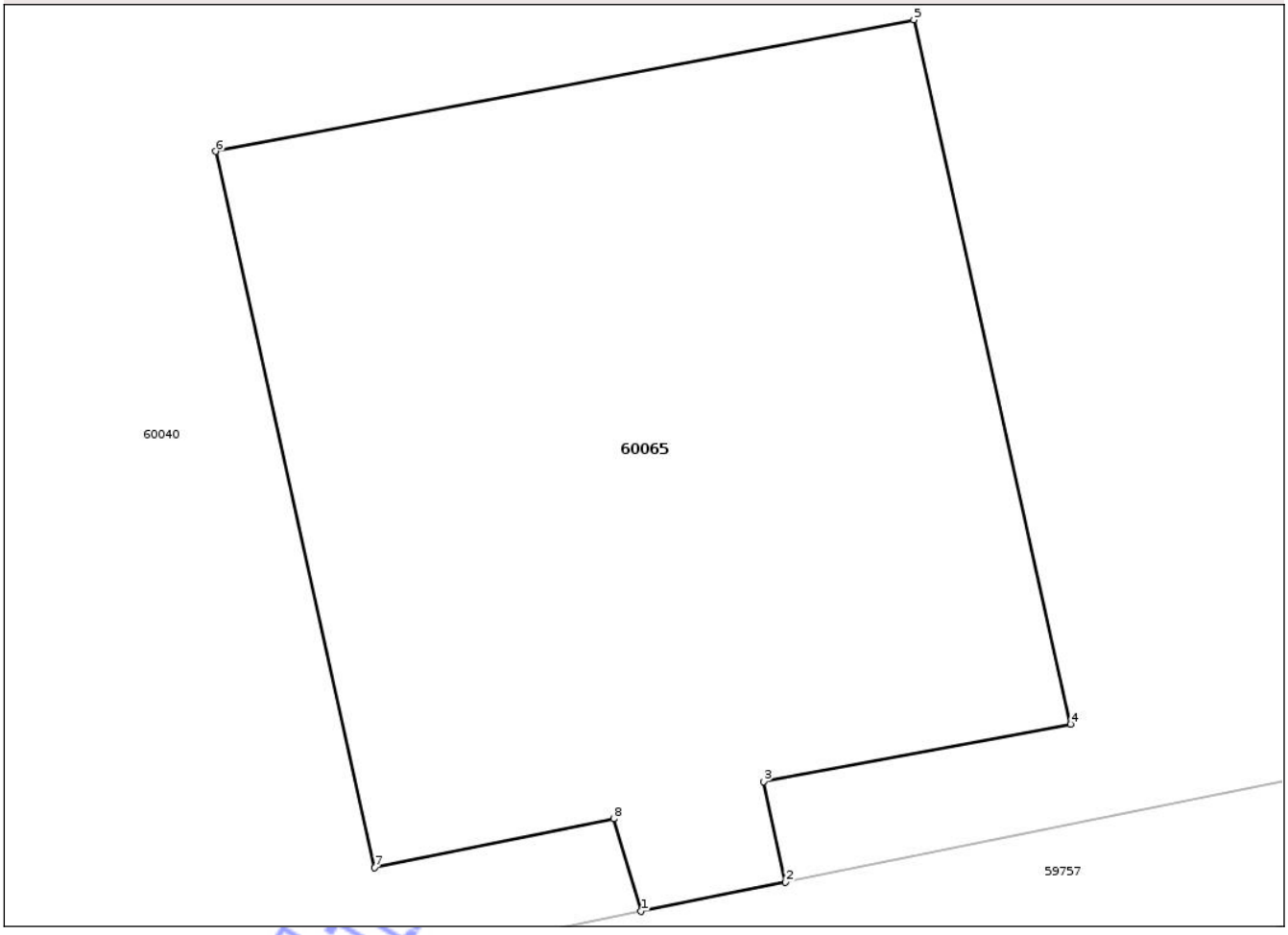

Date referitoare la teren

Crt	Categorie folosinţă	Intra vilan	Suprafaţa (mp)	Tarla	Parcelă	Nr. topo	Observaţii / Referinţe
1	curti constructii	NU	918	93	895	-	
2	drum	NU	27	93	895	-	

Lungime Segmente
1) Valorile lungimilor segmentelor sunt obţinute din proiecţie în plan.

Punct început	X / Y	Punct sfârşit	X / Y	Lungime segment (** (m)
1	545.361,226 310.021,4	2	545.367,312 310.022,636	6.21
2	545.367,312 310.022,636	3	545.366,4 310.026,865	4.326
3	545.366,4 310.026,865	4	545.379,362 310.029,289	13.187
4	545.379,362 310.029,289	5	545.372,732 310.058,999	30.441

Document care conţine date cu caracter personal, protejat de prevederile Regulamentului (UE) nr. 679/2016 şi Legii 190/2018

Punct început	X / Y	Punct sfârşit	X / Y	Lungime segment (** (m)
5	545.372,732 310.058,999	6	545.343,245 310.053,447	30.005
6	545.343,245 310.053,447	7	545.349,974 310.023,242	30.945
7	545.349,974 310.023,242	8	545.360,062 310.025,307	10.297
8	545.360,062 310.025,307	1	545.361,226 310.021,4	4.077

**** Lungimile segmentelor sunt determinate în planul de proiecţie Stereo 70 şi sunt rotunjite la 1 milimetru.**
***** Distanţa dintre puncte este formată din segmente cumulate ce sunt mai mici decât valoarea 1 milimetru.**

Neutilizabil in circuitul civil

DATE DESPRE IMOBILUL NR. 60066

Oficiul de Cadastru şi Publicitate Imobiliară TELEORMAN
Biroul de Cadastru şi Publicitate Imobiliară Videle

A. Partea I. Descrierea imobilului

Nr. CF vechi:940
Nr. cadastral vechi:1364

TEREN Extravilan

Adresa: Jud. Teleorman

Nr. Crt	Nr cadastral Nr. topografic	Suprafaţa* (mp)	Observaţii / Referinţe
A1	22824	1.035	Sector cadastral:15 Teren neimprejmuit; Sonda 3394 Videle Vest

B. Partea II. Proprietari şi acte

Inscrieri privitoare la dreptul de proprietate şi alte drepturi reale		Referinţe
468 / 30/08/2004		
Act Administrativ nr. 8170, din 24/02/2003 emis de MINISTERUL INDUSTRIEI SI RESURSELOR;		
B1	Intabulare, drept de PROPRIETATE, dobandit prin Lege, cota actuala 1/1, cota initiala 1/1	A1
	1) **OMV PETROM SA**, CIF:1590082	
	OBSERVATII: (provenita din conversia CF 940)	

C. Partea III. SARCINI .

Inscrieri privind dezmembramintele dreptului de proprietate, drepturi reale de garanţie şi sarcini	Referinţe
NU SUNT	

Neutilizabil fără caracter civil

Anexa Nr. 1 La Partea I

Teren

Nr cadastral	Suprafaţa (mp)*	Observaţii / Referinţe
22824	1.035	Sonda 3394 Videle Vest

* Suprafaţa este determinată in planul de proiecţie Stereo 70.

DETALII LINIARE IMOBIL

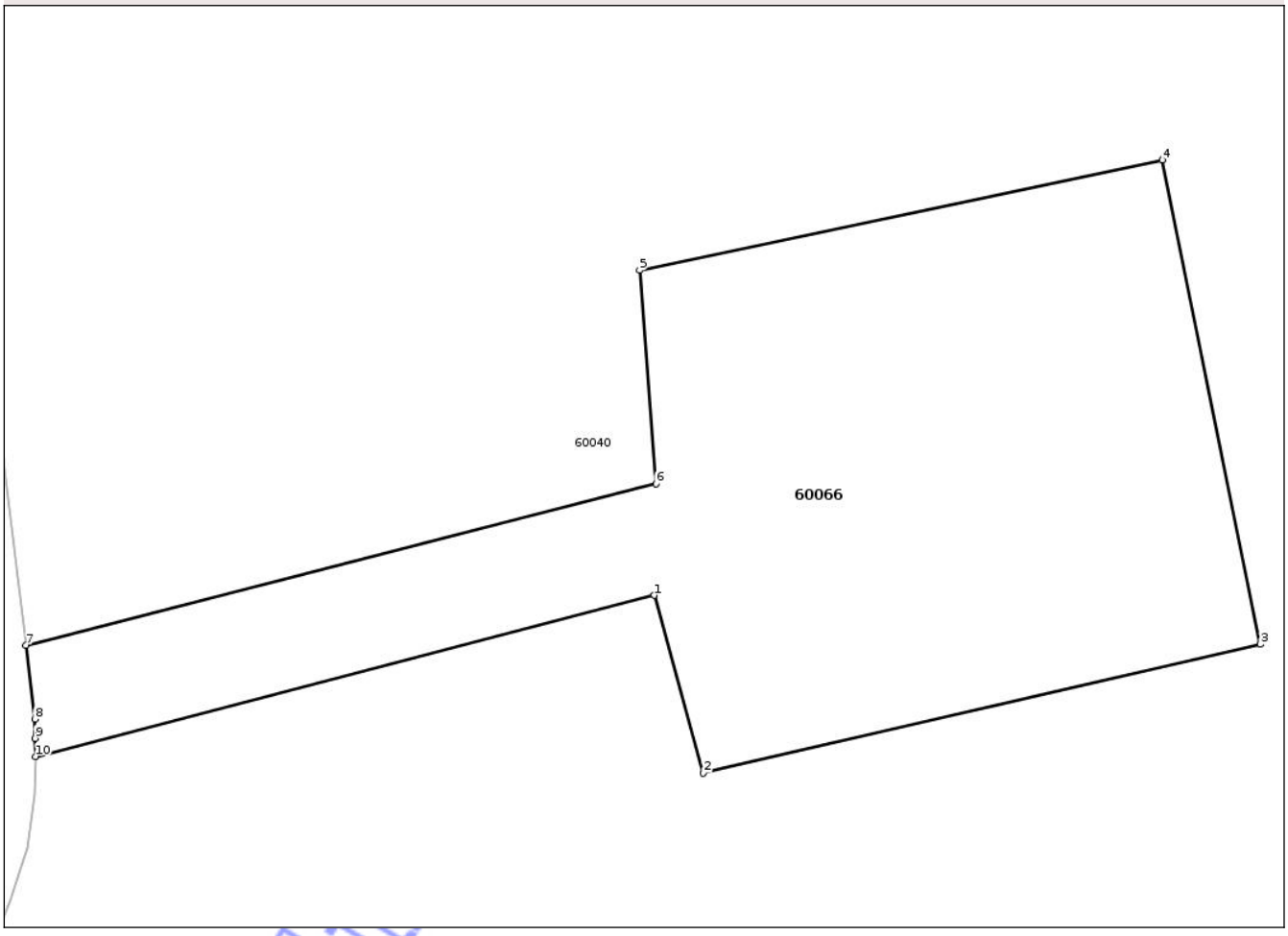

Date referitoare la teren

Crt	Categorie folosinţă	Intra vilan	Suprafaţa (mp)	Tarla	Parcelă	Nr. topo	Observaţii / Referinţe
1	curti constructii	NU	829	93	895	-	
2	drum	NU	206	93	895	-	

Lungime Segmente
1) Valorile lungimilor segmentelor sunt obţinute din proiecţie în plan.

Punct început	X / Y	Punct sfârşit	X / Y	Lungime segment (** (m)
1	545.357,707 310.110,966	2	545.360,377 310.101,326	10.003
2	545.360,377 310.101,326	3	545.390,602 310.108,304	31.02
3	545.390,602 310.108,304	4	545.385,277 310.134,566	26.796
4	545.385,277 310.134,566	5	545.356,917 310.128,586	28.984

Document care conţine date cu caracter personal, protejat de prevederile Regulamentului (UE) nr. 679/2016 şi Legii 190/2018

Punct început	X / Y	Punct sfârşit	X / Y	Lungime segment (** (m)
5	545.356,917 310.128,586	6	545.357,797 310.117,016	11.603
6	545.357,797 310.117,016	7	545.323,611 310.108,263	35.289
7	545.323,611 310.108,263	8	545.324,098 310.104,255	4.037
8	545.324,098 310.104,255	9	545.324,115 310.103,216	1.039
9	545.324,115 310.103,216	10	545.324,127 310.102,226	0.99
10	545.324,127 310.102,226	1	545.357,707 310.110,966	34.699

**** Lungimile segmentelor sunt determinate în planul de proiecţie Stereo 70 şi sunt rotunjite la 1 milimetru.**
***** Distanţa dintre puncte este formată din segmente cumulate ce sunt mai mici decât valoarea 1 milimetru.**

Neutilizabil in circuitul civil

DATE DESPRE IMOBILUL NR. 60068

Oficiul de Cadastru şi Publicitate Imobiliară TELEORMAN
Biroul de Cadastru şi Publicitate Imobiliară Videle

A. Partea I. Descrierea imobilului

TEREN Extravilan

Adresa: Jud. Teleorman

Nr. Crt	Nr cadastral Nr. topografic	Suprafaţa* (mp)	Observaţii / Referinţe
A1		108	Sector cadastral:15 Teren neimprejmuit;

B. Partea II. Proprietari şi acte

Inscrieri privitoare la dreptul de proprietate şi alte drepturi reale		Referinţe
/		
Act Administrativ nr. 23306, din 04/12/2024 emis de PRIMĂRIA ORAȘULUI VIDELE;		
B1	Inscrierea posesiei, drept de PROPRIETATE, dobandit prin Lege, cota actuala 1/1, cota initiala 1/1	A1
	1) **NEIDENTIFICAT NEIDENTIFICAT**	
Act Normativ nr. 7, din 13/03/1996 emis de PARLAMENTUL ROMÂNIEI (art. 13);		
B2	Se noteaza mentiunea de proprietar neidentificat	A1

C. Partea III. SARCINI .

Inscrieri privind dezmembramintele dreptului de proprietate, drepturi reale de garanţie şi sarcini	Referinţe
NU SUNT	

Neutilizabil în circuitul civil

Anexa Nr. 1 La Partea I

Teren

Nr cadastral	Suprafaţa (mp)*	Observaţii / Referinţe
	108	

* Suprafaţa este determinată in planul de proiecţie Stereo 70.

DETALII LINIARE IMOBIL

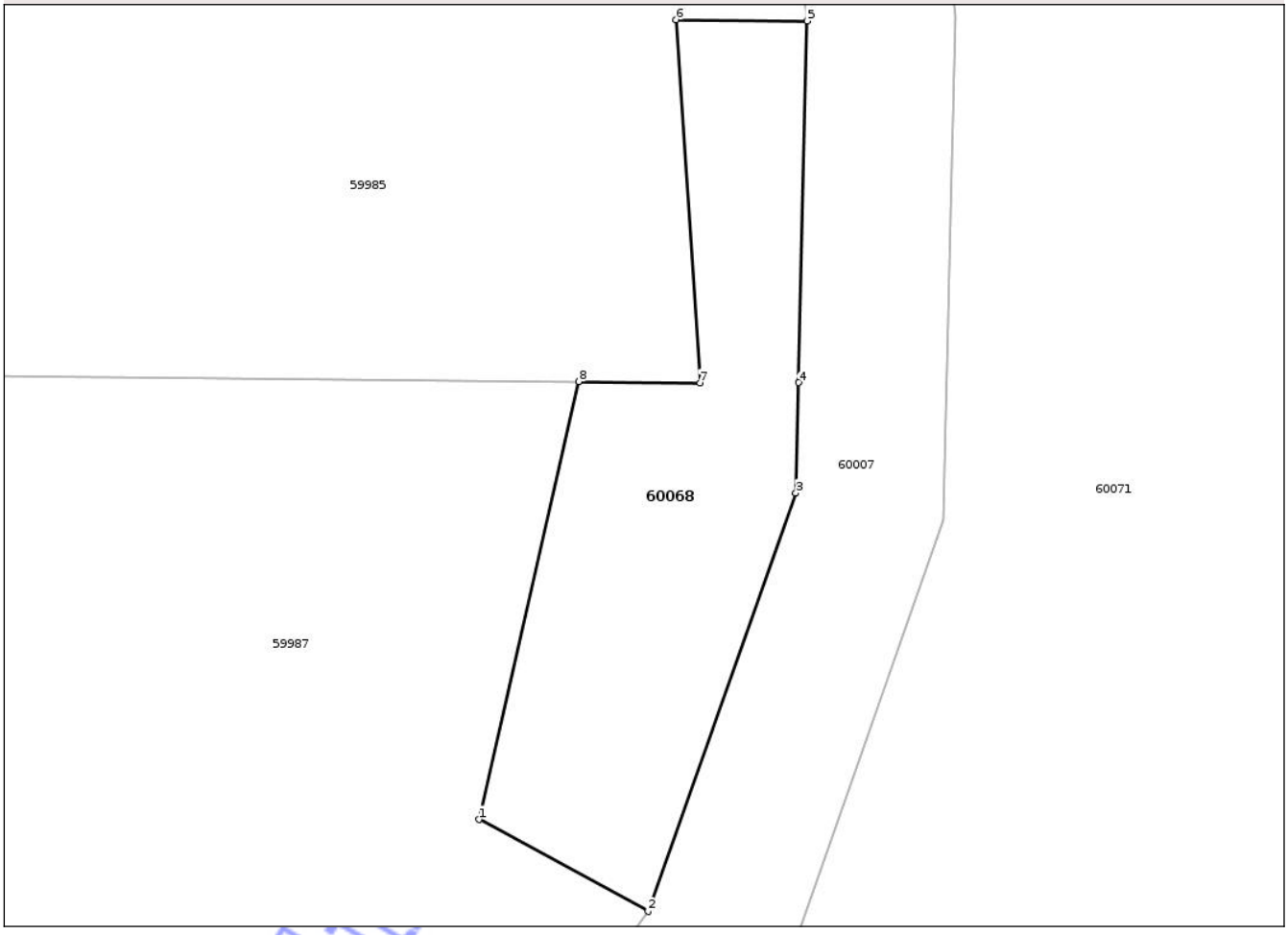

Date referitoare la teren

Crt	Categorie folosinţă	Intra vilan	Suprafaţa (mp)	Tarla	Parcelă	Nr. topo	Observaţii / Referinţe
1	neproductiv	NU	108	93	881/2	-	

Lungime Segmente
1) Valorile lungimilor segmentelor sunt obţinute din proiecţie în plan.

Punct început	X / Y	Punct sfârşit	X / Y	Lungime segment (** (m)
1	545.731,513 310.628,34	2	545.736,074 310.625,862	5.191
2	545.736,074 310.625,862	3	545.740,058 310.637,136	11.957
3	545.740,058 310.637,136	4	545.740,128 310.640,114	2.979
4	545.740,128 310.640,114	5	545.740,357 310.649,86	9.749
5	545.740,357 310.649,86	6	545.736,822 310.649,89	3.535

Document care conţine date cu caracter personal, protejat de prevederile Regulamentului (UE) nr. 679/2016 şi Legii 190/2018

Punct început	X / Y	Punct sfârşit	X / Y	Lungime segment (** (m)
6	545.736,822 310.649,89	7	545.737,471 310.640,1	9.811
7	545.737,471 310.640,1	8	545.734,202 310.640,141	3.269
8	545.734,202 310.640,141	1	545.731,513 310.628,34	12.103

** Lungimile segmentelor sunt determinate în planul de proiecţie Stereo 70 şi sunt rotunjite la 1 milimetru.
*** Distanţa dintre puncte este formată din segmente cumulate ce sunt mai mici decât valoarea 1 milimetru.

Neutilizabil in circuitul civil

DATE DESPRE IMOBILUL NR. 60069

Oficiul de Cadastru şi Publicitate Imobiliară TELEORMAN
Biroul de Cadastru şi Publicitate Imobiliară Videle

A. Partea I. Descrierea imobilului

Nr. CF vechi:940
Nr. cadastral vechi:1615

TEREN Extravilan

Adresa: Jud. Teleorman

Nr. Crt	Nr cadastral Nr. topografic	Suprafaţa* (mp)	Observaţii / Referinţe
A1	22879	1.291	Sector cadastral:15 Teren neimprejmuit; Sonda 3541 Videle Vest

B. Partea II. Proprietari şi acte

Inscrieri privitoare la dreptul de proprietate şi alte drepturi reale		Referinţe
468 / 30/08/2004		
Act Administrativ nr. 8170, din 24/02/2003 emis de MINISTERUL INDUSTRIEI SI RESURSELOR;		
B1	Intabulare, drept de PROPRIETATE, dobandit prin Lege, cota actuala 1/1, cota initiala 1/1	A1
	1) **OMV PETROM SA**, CIF:1590082	
	OBSERVATII: (provenita din conversia CF 940)	

C. Partea III. SARCINI .

Inscrieri privind dezmembramintele dreptului de proprietate, drepturi reale de garanţie şi sarcini	Referinţe
NU SUNT	

Neutilizabil în circuitul civil

Anexa Nr. 1 La Partea I

Teren

Nr cadastral	Suprafaţa (mp)*	Observaţii / Referinţe
22879	1.291	Sonda 3541 Videle Vest

* Suprafaţa este determinată in planul de proiecţie Stereo 70.

DETALII LINIARE IMOBIL

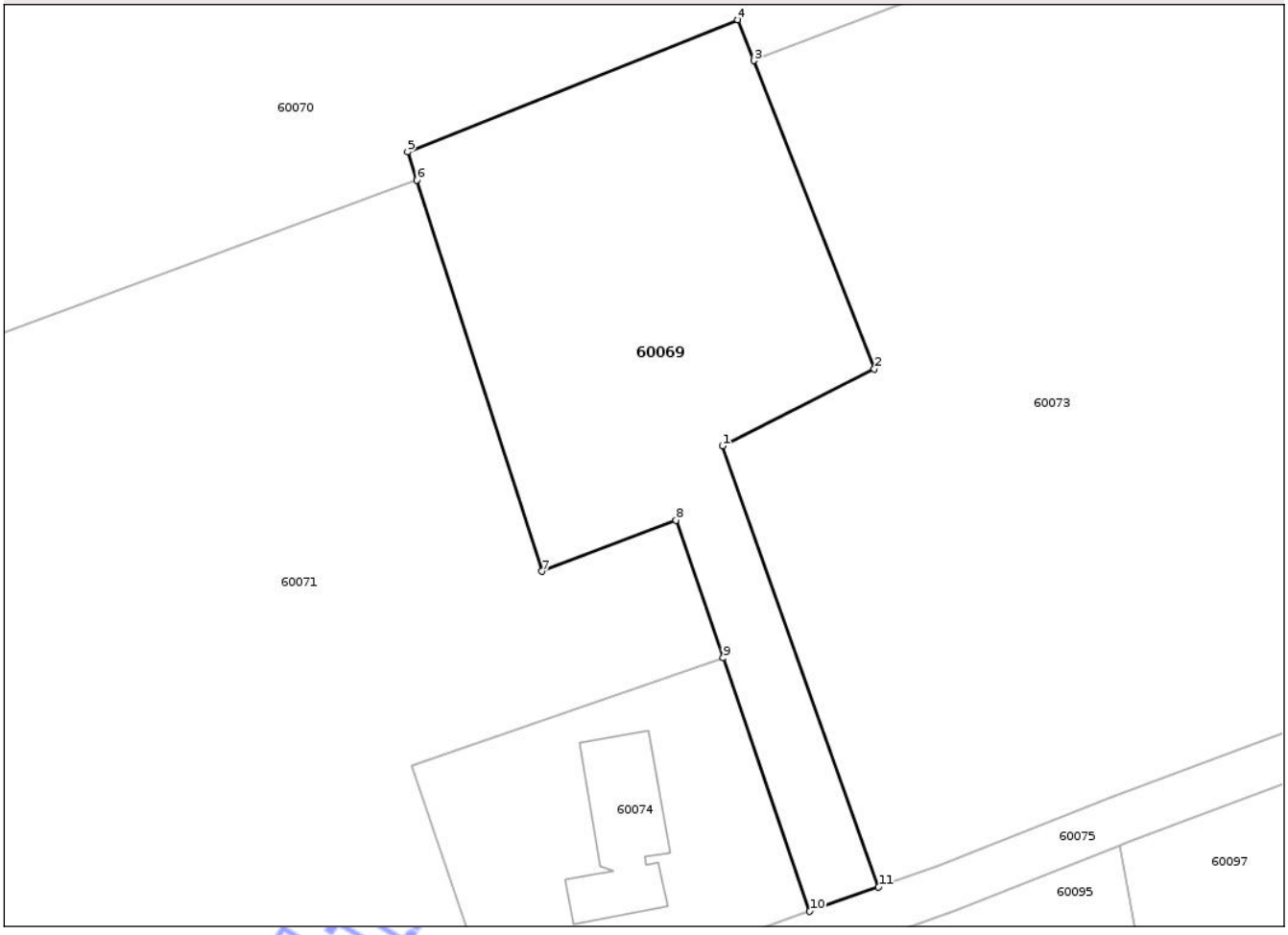

Date referitoare la teren

Crt	Categorie folosinţă	Intra vilan	Suprafaţa (mp)	Tarla	Parcelă	Nr. topo	Observaţii / Referinţe
1	curti constructii	NU	1.070	93	896/3	-	
2	drum	NU	221	93	896/3	-	

Lungime Segmente
1) Valorile lungimilor segmentelor sunt obţinute din proiecţie în plan.

Punct început	X / Y	Punct sfârşit	X / Y	Lungime segment (** (m)
1	545.832,001 310.671,661	2	545.844,789 310.678,12	14.327
2	545.844,789 310.678,12	3	545.834,636 310.704,06	27.856
3	545.834,636 310.704,06	4	545.833,291 310.707,496	3.69
4	545.833,291 310.707,496	5	545.805,502 310.696,394	29.925

Document care conţine date cu caracter personal, protejat de prevederile Regulamentului (UE) nr. 679/2016 şi Legii 190/2018

Punct început	X / Y	Punct sfârşit	X / Y	Lungime segment (** (m)
5	545.805,502 310.696,394	6	545.806,265 310.694,011	2.502
6	545.806,265 310.694,011	7	545.816,797 310.661,119	34.537
7	545.816,797 310.661,119	8	545.828,089 310.665,409	12.079
8	545.828,089 310.665,409	9	545.832,054 310.653,836	12.233
9	545.832,054 310.653,836	10	545.839,357 310.632,528	22.525
10	545.839,357 310.632,528	11	545.845,14 310.634,567	6.132
11	545.845,14 310.634,567	1	545.832,001 310.671,661	39.352

**** Lungimile segmentelor sunt determinate în planul de proiecţie Stereo 70 şi sunt rotunjite la 1 milimetru.**
***** Distanţa dintre puncte este formată din segmente cumulate ce sunt mai mici decât valoarea 1 milimetru.**

Neutilizabil in circuitul civil

DATE DESPRE IMOBILUL NR. 60070

Oficiul de Cadastru şi Publicitate Imobiliară TELEORMAN
Biroul de Cadastru şi Publicitate Imobiliară Videle

A. Partea I. Descrierea imobilului

TEREN Extravilan

Adresa: Jud. Teleorman

Nr. Crt	Nr cadastral Nr. topografic	Suprafaţa* (mp)	Observaţii / Referinţe
A1		16.697	Sector cadastral:15 Teren neimprejmuit;

B. Partea II. Proprietari şi acte

Inscrieri privitoare la dreptul de proprietate şi alte drepturi reale		Referinţe
/		
Act Notarial nr. 218, din 09/11/2021 emis de NP ILEANA ALEXE;		
B1	Intabulare, drept de PROPRIETATE, cu titlu de moștenire, dobandit prin Succesiune, cota actuala 1/1, cota initiala 1/1	A1
	1) **PERȘUNARU PETRICĂ-STOICA**	

C. Partea III. SARCINI .

Inscrieri privind dezmembramintele dreptului de proprietate, drepturi reale de garanţie şi sarcini	Referinţe
NU SUNT	

Neutilizabil în circuitul civil

Anexa Nr. 1 La Partea I

Teren

Nr cadastral	Suprafaţa (mp)*	Observaţii / Referinţe
	16.697	

* Suprafaţa este determinată in planul de proiecţie Stereo 70.

DETALII LINIARE IMOBIL

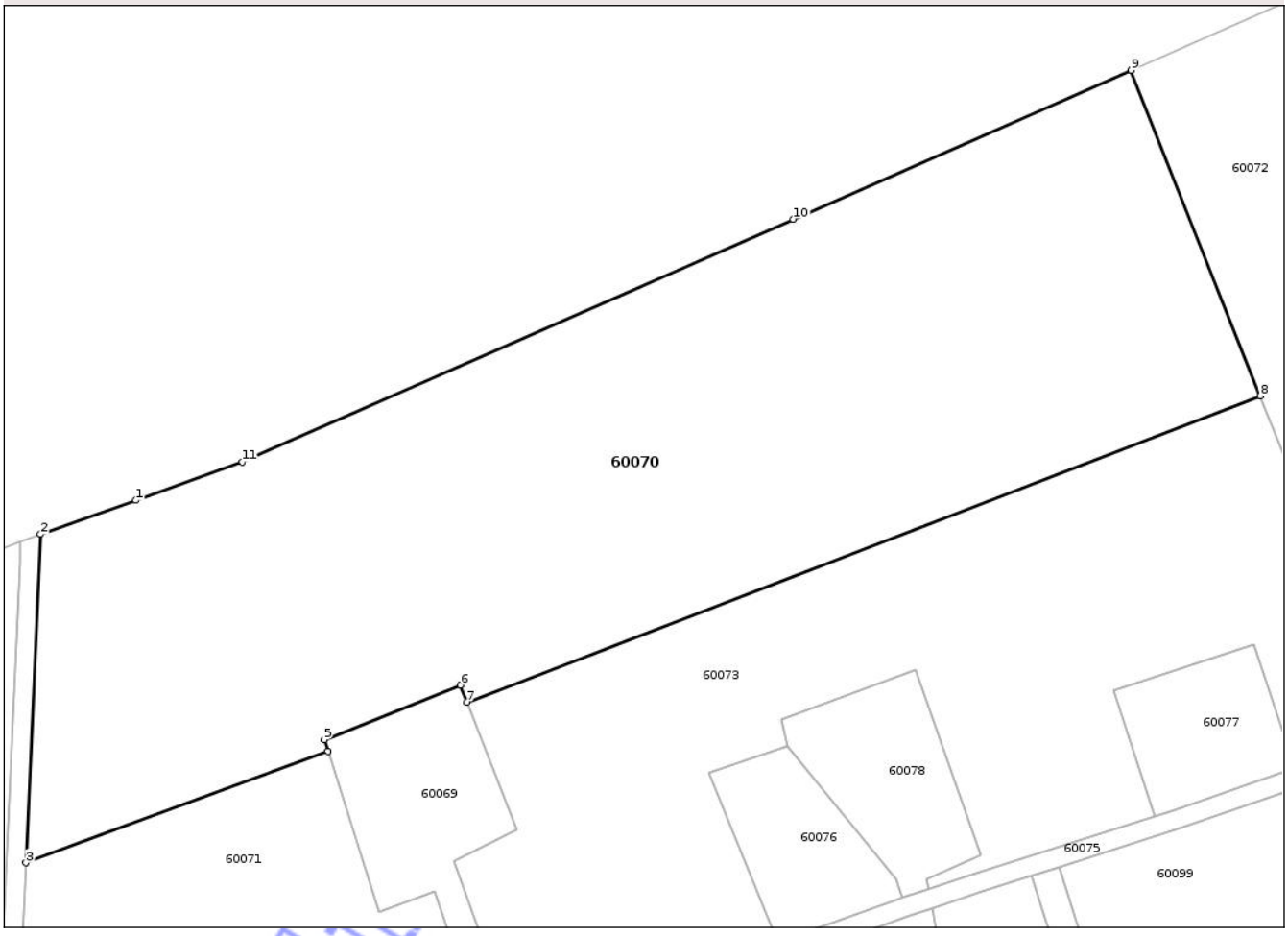

Date referitoare la teren

Crt	Categorie folosinţă	Intra vilan	Suprafaţa (mp)	Tarla	Parcelă	Nr. topo	Observaţii / Referinţe
1	arabil	NU	16.697	93	13	-	

Lungime Segmente
1) Valorile lungimilor segmentelor sunt obţinute din proiecţie în plan.

Punct început	X / Y	Punct sfârşit	X / Y	Lungime segment (** (m)
1	545.767,004 310.745,214	2	545.747,55 310.738,294	20.648
2	545.747,55 310.738,294	3	545.744,531 310.671,251	67.111
3	545.744,531 310.671,251	4	545.806,265 310.694,011	65.796
4	545.806,265 310.694,011	5	545.805,502 310.696,394	2.502
5	545.805,502 310.696,394	6	545.833,291 310.707,496	29.925

Document care conţine date cu caracter personal, protejat de prevederile Regulamentului (UE) nr. 679/2016 şi Legii 190/2018

Punct început	X / Y	Punct sfârşit	X / Y	Lungime segment (** (m)
6	545.833,291 310.707,496	7	545.834,636 310.704,06	3.69
7	545.834,636 310.704,06	8	545.996,708 310.766,551	173.702
8	545.996,708 310.766,551	9	545.970,342 310.832,958	71.45
9	545.970,342 310.832,958	10	545.901,306 310.802,572	75.427
10	545.901,306 310.802,572	11	545.788,772 310.753,042	122.952
11	545.788,772 310.753,042	1	545.767,004 310.745,214	23.133

**** Lungimile segmentelor sunt determinate în planul de proiecţie Stereo 70 şi sunt rotunjite la 1 milimetru.**
***** Distanţa dintre puncte este formată din segmente cumulate ce sunt mai mici decât valoarea 1 milimetru.**

Neutilizabil in circuitul civil

DATE DESPRE IMOBILUL NR. 60071

Oficiul de Cadastru şi Publicitate Imobiliară TELEORMAN
Biroul de Cadastru şi Publicitate Imobiliară Videle

A. Partea I. Descrierea imobilului

TEREN Extravilan

Adresa: Jud. Teleorman

Nr. Crt	Nr cadastral Nr. topografic	Suprafaţa* (mp)	Observaţii / Referinţe
A1	23835	Din acte: 14.499 Masurata: 4.254	Sector cadastral:15 Teren neimprejmuit;

B. Partea II. Proprietari şi acte

Inscrieri privitoare la dreptul de proprietate şi alte drepturi reale		Referinţe
6911 / 04/06/2018		
Act Notarial nr. 402, din 31/05/2018 emis de VIOR IOAN - ALEXANDRU;		
B2	Intabulare, drept de PROPRIETATEcu titlu de drept cumparare, dobandit prin Conventie, cota actuala 1/1, cota initiala 1/1	A1
	1) **ARGO COM SRL**, CIF:7919363	

C. Partea III. SARCINI

Inscrieri privind dezmembramintele dreptului de proprietate, drepturi reale de garanţie şi sarcini		Referinţe
719 / 18/01/2022		
Inscris Sub Semnatura Privata nr. 164/16.12.2020, din 12/08/2020 emis de SC ARGO COM SRL (Contract de arendare înregistrat la Consiliul Local al Oraşului Videle sub nr. ; inscris sub semnatura privata nr Act adițional nr. 2 înregistrat la Consiliul Local al Oraşului Videle sub nr. 2047/02.02.2022 din 01.02.2022, emis de S.C. ARGO COM S.R.L. / S.C. AGROCOM EXIM PROD S.R.L.;inscris sub semnatura privata nr Acord cu privire la ridicarea interdicției de arendare nr. 42 din 27.01.2022, emis de LIBRA INTERNET BANK S.A. - Sucursala Apusului;inscris sub semnatura privata nr Act aditional nr. 1 înregistrat la Consiliul Local al Oraşului Videle sub nr. 5686/07.04.2021 din 07.04.2021, emis de S.C. ARGO COM S.R.L. / S.C. AGROCOM EXIM PROD S.R.L);		
C7	Se notează contractul de arendare asupra imobilului înscris în prezenta carte funciară, pana la data de 31.12.2035	A1
	1) **AGROCOM EXIM PROD SRL**, CIF:41701848	

Neutilizabil în circuitul civil

Anexa Nr. 1 La Partea I

Teren

Nr cadastral	Suprafaţa (mp)*	Observaţii / Referinţe
23835	Din acte: 14.499 Masurata: 4.254	

* Suprafaţa este determinată in planul de proiecţie Stereo 70.

DETALII LINIARE IMOBIL



Date referitoare la teren

Crt	Categorie folosinţă	Intra vilan	Suprafaţa (mp)	Tarla	Parcelă	Nr. topo	Observaţii / Referinţe
1	arabil	NU	4.254	93	10	-	LOT 1; Imobilul este despărțit de sondă. Diferența de suprafață se regăsește la ID 60073. ID 60073 (P10LOT2 - 10245 mp) + ID 60071 (P10LOT1 -4254 mp) = 14499 mp

Lungime Segmente

1) Valorile lungimilor segmentelor sunt obţinute din proiecţie în plan.

Punct început	X / Y	Punct sfârşit	X / Y	Lungime segment (** (m)
1	545.828,089 310.665,409	2	545.816,797 310.661,119	12.079
2	545.816,797 310.661,119	3	545.806,265 310.694,011	34.537
3	545.806,265 310.694,011	4	545.744,531 310.671,251	65.796

Document care conține date cu caracter personal, protejat de prevederile Regulamentului (UE) nr. 679/2016 și Legii 190/2018

Punct început	X / Y	Punct sfârşit	X / Y	Lungime segment (** (m)
4	545.744,531 310.671,251	5	545.743,842 310.655,958	15.309
5	545.743,842 310.655,958	6	545.744,361 310.649,987	5.994
6	545.744,361 310.649,987	7	545.744,042 310.636,405	13.586
7	545.744,042 310.636,405	8	545.739,653 310.623,985	13.173
8	545.739,653 310.623,985	9	545.736,392 310.619,477	5.564
9	545.736,392 310.619,477	10	545.744,93 310.619,963	8.552
10	545.744,93 310.619,963	11	545.762,314 310.621,936	17.496
11	545.762,314 310.621,936	12	545.775,381 310.623,839	13.205
12	545.775,381 310.623,839	13	545.791,404 310.625,783	16.14
13	545.791,404 310.625,783	14	545.804,469 310.626,754	13.101
14	545.804,469 310.626,754	15	545.811,86 310.627,22	7.406
15	545.811,86 310.627,22	16	545.805,826 310.644,812	18.598
16	545.805,826 310.644,812	17	545.832,054 310.653,836	27.737
17	545.832,054 310.653,836	1	545.828,089 310.665,409	12.233

**** Lungimile segmentelor sunt determinate în planul de proiecţie Stereo 70 şi sunt rotunjite la 1 milimetru.**
***** Distanţa dintre puncte este formată din segmente cumulate ce sunt mai mici decât valoarea 1 milimetru.**

Neutilizabil în circuitul civil

DATE DESPRE IMOBILUL NR. 60072

Oficiul de Cadastru şi Publicitate Imobiliară TELEORMAN
Biroul de Cadastru şi Publicitate Imobiliară Videle

A. Partea I. Descrierea imobilului

TEREN Extravilan

Adresa: Jud. Teleorman

Nr. Crt	Nr cadastral Nr. topografic	Suprafaţa* (mp)	Observaţii / Referinţe
A1		10.000	Sector cadastral:15 Teren neimprejmuit;

B. Partea II. Proprietari şi acte

Inscrieri privitoare la dreptul de proprietate şi alte drepturi reale		Referinţe
/		
Act Notarial nr. 218, din 09/11/2021 emis de NP ILEANA ALEXE;		
B1	Intabulare, drept de PROPRIETATE, cu titlu de moștenire, dobandit prin Succesiune, cota actuala 1/1, cota initiala 1/1	A1
	1) **PERȘUNARU PETRICĂ-STOICA**	

C. Partea III. SARCINI .

Inscrieri privind dezmembramintele dreptului de proprietate, drepturi reale de garanţie şi sarcini	Referinţe
NU SUNT	

Neutilizabil în circuitul civil

Anexa Nr. 1 La Partea I

Teren

Nr cadastral	Suprafaţa (mp)*	Observaţii / Referinţe
	10.000	

* Suprafaţa este determinată in planul de proiecţie Stereo 70.

DETALII LINIARE IMOBIL



Date referitoare la teren

Crt	Categorie folosinţă	Intra vilan	Suprafaţa (mp)	Tarla	Parcelă	Nr. topo	Observaţii / Referinţe
1	arabil	NU	10.000	93	16	-	

Lungime Segmente
1) Valorile lungimilor segmentelor sunt obţinute din proiecţie în plan.

Punct început	X / Y	Punct sfârşit	X / Y	Lungime segment (** (m)
1	546.038,878 310.835,896	2	546.060,083 310.843,507	22.53
2	546.060,083 310.843,507	3	546.051,404 310.868,636	26.586
3	546.051,404 310.868,636	4	546.017,215 310.853,588	37.354
4	546.017,215 310.853,588	5	545.970,342 310.832,958	51.212
5	545.970,342 310.832,958	6	545.996,708 310.766,551	71.45

Document care conţine date cu caracter personal, protejat de prevederile Regulamentului (UE) nr. 679/2016 şi Legii 190/2018

Punct început	X / Y	Punct sfârşit	X / Y	Lungime segment (** (m)
6	545.996,708 310.766,551	7	546.024,149 310.697,438	74.361
7	546.024,149 310.697,438	8	546.034,97 310.700,925	11.369
8	546.034,97 310.700,925	9	546.050,605 310.705,192	16.207
9	546.050,605 310.705,192	10	546.055,467 310.706,377	5.004
10	546.055,467 310.706,377	11	546.060,75 310.708,067	5.547
11	546.060,75 310.708,067	12	546.053,963 310.725,569	18.772
12	546.053,963 310.725,569	13	546.059,566 310.728,402	6.278
13	546.059,566 310.728,402	14	546.051,698 310.746,211	19.47
14	546.051,698 310.746,211	15	546.058,896 310.749,336	7.847
15	546.058,896 310.749,336	16	546.082,252 310.759,476	25.462
16	546.082,252 310.759,476	17	546.079,57 310.766,925	7.917
17	546.079,57 310.766,925	18	546.065,396 310.806,289	41.838
18	546.065,396 310.806,289	19	546.052,243 310.801,906	13.864
19	546.052,243 310.801,906	1	546.038,878 310.835,896	36.523

**** Lungimile segmentelor sunt determinate în planul de proiecţie Stereo 70 şi sunt rotunjite la 1 milimetru.**
***** Distanţa dintre puncte este formată din segmente cumulate ce sunt mai mici decât valoarea 1 milimetru.**

Neutilizabil în circuitul civil

DATE DESPRE IMOBILUL NR. 60073

Oficiul de Cadastru şi Publicitate Imobiliară TELEORMAN
Biroul de Cadastru şi Publicitate Imobiliară Videle

A. Partea I. Descrierea imobilului

TEREN Extravilan

Adresa: Jud. Teleorman

Nr. Crt	Nr cadastral Nr. topografic	Suprafaţa* (mp)	Observaţii / Referinţe
A1	23835	Din acte: 14.499 Masurata: 10.245	Sector cadastral:15 Teren neimprejmuit;

B. Partea II. Proprietari şi acte

Inscrieri privitoare la dreptul de proprietate şi alte drepturi reale		Referinţe
6911 / 04/06/2018		
Act Notarial nr. 402, din 31/05/2018 emis de VIOR IOAN - ALEXANDRU;		
B2	Intabulare, drept de PROPRIETATEcu titlu de drept cumparare, dobandit prin Conventie, cota actuala 1/1, cota initiala 1/1	A1
	1) **ARGO COM SRL**, CIF:7919363	

C. Partea III. SARCINI

Inscrieri privind dezmembramintele dreptului de proprietate, drepturi reale de garanţie şi sarcini		Referinţe
719 / 18/01/2022		
Inscris Sub Semnatura Privata nr. 164/16.12.2020, din 12/08/2020 emis de SC ARGO COM SRL (Contract de arendare înregistrat la Consiliul Local al Oraşului Videle sub nr. ; inscris sub semnatura privata nr Act adițional nr. 2 înregistrat la Consiliul Local al Oraşului Videle sub nr. 2047/02.02.2022 din 01.02.2022, emis de S.C. ARGO COM S.R.L. / S.C. AGROCOM EXIM PROD S.R.L.;inscris sub semnatura privata nr Acord cu privire la ridicarea interdicției de arendare nr. 42 din 27.01.2022, emis de LIBRA INTERNET BANK S.A. - Sucursala Apusului;inscris sub semnatura privata nr Act aditional nr. 1 înregistrat la Consiliul Local al Oraşului Videle sub nr. 5686/07.04.2021 din 07.04.2021, emis de S.C. ARGO COM S.R.L. / S.C. AGROCOM EXIM PROD S.R.L);		
C7	Se notează contractul de arendare asupra imobilului înscris în prezenta carte funciară, pana la data de 31.12.2035	A1
	1) **AGROCOM EXIM PROD SRL**, CIF:41701848	

Neutilizabil în circuitul civil

Anexa Nr. 1 La Partea I

Teren

Nr cadastral	Suprafaţa (mp)*	Observaţii / Referinţe
23835	Din acte: 14.499 Masurata: 10.245	

* Suprafaţa este determinată in planul de proiecţie Stereo 70.

DETALII LINIARE IMOBIL

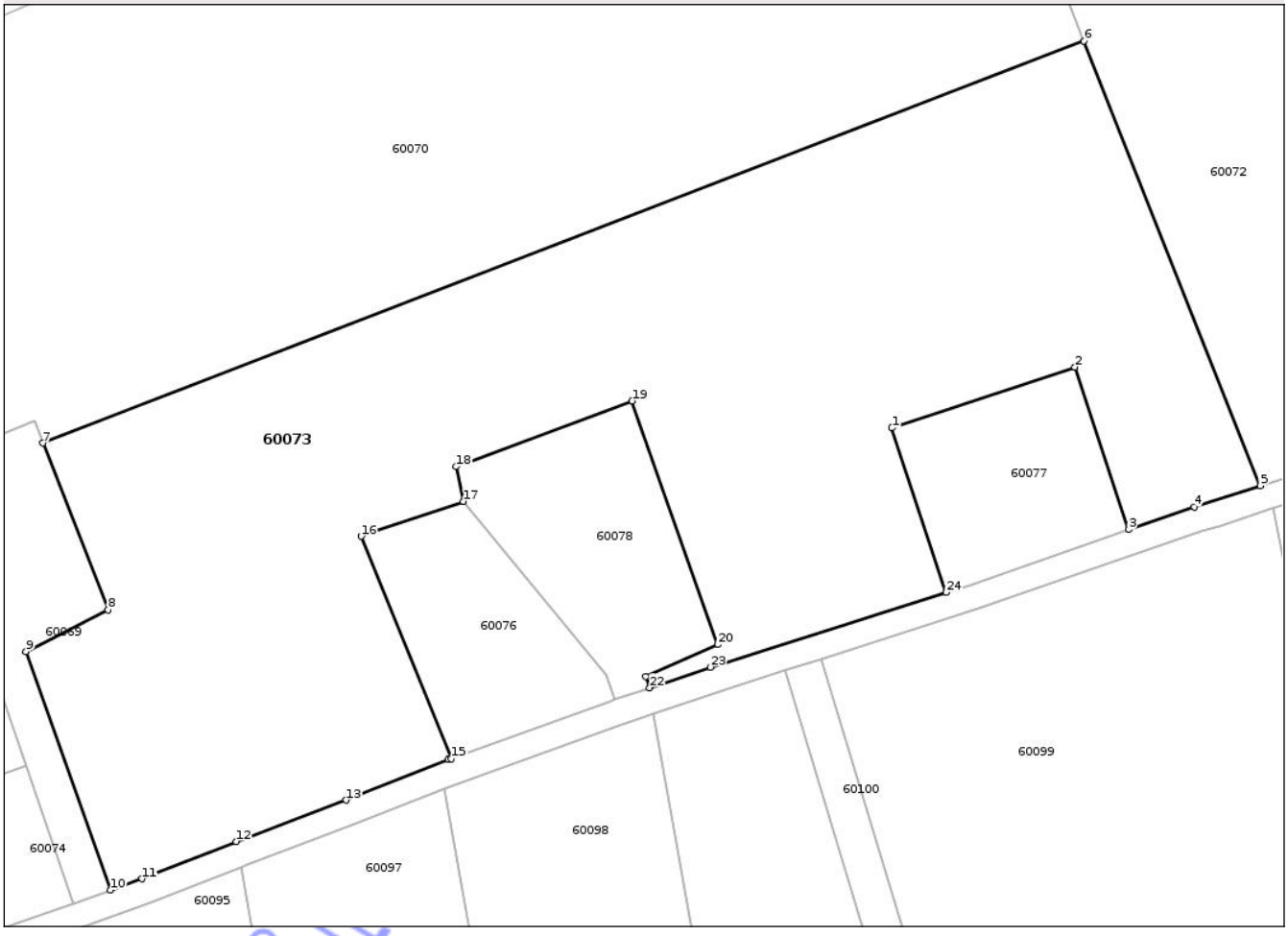

Date referitoare la teren

Crt	Categorie folosinţă	Intra vilan	Suprafaţa (mp)	Tarla	Parcelă	Nr. topo	Observaţii / Referinţe
1	arabil	NU	10.245	93	10	-	LOT 2; Imobilul este despărțit de sondă. Diferența de suprafață se regăsește la ID 60071. ID 60071 (P10LOT1 -4254 mp) +ID 60073 (P10LOT2 - 10245 mp) = 14499 mp

Lungime Segmente

1) Valorile lungimilor segmentelor sunt obţinute din proiecţie în plan.

Punct început	X / Y	Punct sfârşit	X / Y	Lungime segment (** (m)
1	545.966,82 310.706,4	2	545.995,29 310.715,86	30.001
3	546.003,688 310.690,591	4	546.013,883 310.694,13	10.792
5	546.024,149 310.697,438	6	545.996,708 310.766,551	74.361

Punct început	X / Y	Punct sfârşit	X / Y	Lungime segment (** (m)
2	545.995,29 310.715,86	3	546.003,688 310.690,591	26.628
4	546.013,883 310.694,13	5	546.024,149 310.697,438	10.786
6	545.996,708 310.766,551	7	545.834,636 310.704,06	173.702

Document care conţine date cu caracter personal, protejat de prevederile Regulamentului (UE) nr. 679/2016 şi Legii 190/2018

Punct început	X / Y	Punct sfârşit	X / Y	Lungime segment (** (m)
7	545.834,636 310.704,06	8	545.844,789 310.678,12	27.856
9	545.832,001 310.671,661	10	545.845,14 310.634,567	39.352
11	545.850,087 310.636,312	12	545.864,769 310.642,108	15.785
13	545.881,83 310.648,546	14	545.897,778 310.654,861	17.153
15	545.898,218 310.655,019	16	545.884,187 310.689,561	37.283
17	545.900,128 310.694,974	18	545.898,959 310.700,375	5.526
19	545.926,382 310.710,598	20	545.939,674 310.672,735	40.128
21	545.928,467 310.667,813	22	545.929,066 310.666,016	1.894
23	545.938,515 310.669,226	24	545.975,223 310.680,829	38.498

Punct început	X / Y	Punct sfârşit	X / Y	Lungime segment (** (m)
8	545.844,789 310.678,12	9	545.832,001 310.671,661	14.327
10	545.845,14 310.634,567	11	545.850,087 310.636,312	5.246
12	545.864,769 310.642,108	13	545.881,83 310.648,546	18.235
14	545.897,778 310.654,861	15	545.898,218 310.655,019	0.468
16	545.884,187 310.689,561	17	545.900,128 310.694,974	16.835
18	545.898,959 310.700,375	19	545.926,382 310.710,598	29.267
20	545.939,674 310.672,735	21	545.928,467 310.667,813	12.24
22	545.929,066 310.666,016	23	545.938,515 310.669,226	9.979
24	545.975,223 310.680,829	1	545.966,82 310.706,4	26.916

**** Lungimile segmentelor sunt determinate în planul de proiecţie Stereo 70 şi sunt rotunjite la 1 milimetru.**
***** Distanţa dintre puncte este formată din segmente cumulate ce sunt mai mici decât valoarea 1 milimetru.**

Neutilizabil in circuitul civil

DATE DESPRE IMOBILUL NR. 60074

Oficiul de Cadastru şi Publicitate Imobiliară TELEORMAN
Biroul de Cadastru şi Publicitate Imobiliară Videle

A. Partea I. Descrierea imobilului

TEREN Extravilan

Adresa: Jud. Teleorman

Nr. Crt	Nr cadastral Nr. topografic	Suprafaţa* (mp)	Observaţii / Referinţe
A1	21991	Din acte: 596 Masurata: 597	Sector cadastral:15 Teren neimprejmuit; Sonda 3579

B. Partea II. Proprietari şi acte

Inscrieri privitoare la dreptul de proprietate şi alte drepturi reale		Referinţe
6384 / 17/06/2013		
Act Administrativ nr. 8170, din 24/02/2003 emis de MINISTERUL INDUSTRIEI SI RESURSELOR (certificat de inregistrare, mentiunea 536643 din 13.11.2009 , emis de ORC - Tribunalul Bucuresti; Incheierea Judecatorului Delegat 89793 din 16-12-2009 emisa de TRIBUNALUL BUCURESTI; Hotararea A.G.A. PETROM S.A. din data de 20.10.2009; Hotararea A.G.A. PETROM S.A. din data de 26.04.2011 ; Rezolutia nr. 45202 din 23.05.2011 emis de ORC - Tribunalul Bucuresti ; certificat de inregistrare, mentiunea 201915 din 19.05.2011 , emis de ORC - Tribunalul Bucuresti ; certificat de inregistrare, mentiunea 299034 din 20.06.2005 si , emis de ORC - Tribunalul Bucuresti; Incheierea Judecatorului Delegat 29282 din 22-06-2005 emisa de TRIBUNALUL BUCURESTI; Hotararea A.G.A. din data de 24.05.2005; certificate de inregistrare – Mentiunea 328279 din 07.12.2004 si Incheierea Judecatorului Delegat 54079 din 09-12-2004 emisa de TRIBUNALUL BUCURESTI ; certificat de inregistrare seria B, nr. 2448561 emis de ORC -Tribunalul Bucuresti);		
B1	Intabulare, drept de PROPRIETATE, dobandit prin Lege, cota actuala 1/1, cota initiala 1/1	A1
	1) **OMV PETROM S.A.**, CIF:1590082	

C. Partea III. SARCINI .

Inscrieri privind dezmembramintele dreptului de proprietate, drepturi reale de garanţie şi sarcini	Referinţe
NU SUNT	

Neutilizabil în circuitul civil

Anexa Nr. 1 La Partea I

Teren

Nr cadastral	Suprafaţa (mp)*	Observaţii / Referinţe
21991	Din acte: 596 Masurata: 597	Sonda 3579

* Suprafaţa este determinată in planul de proiecţie Stereo 70.

DETALII LINIARE IMOBIL

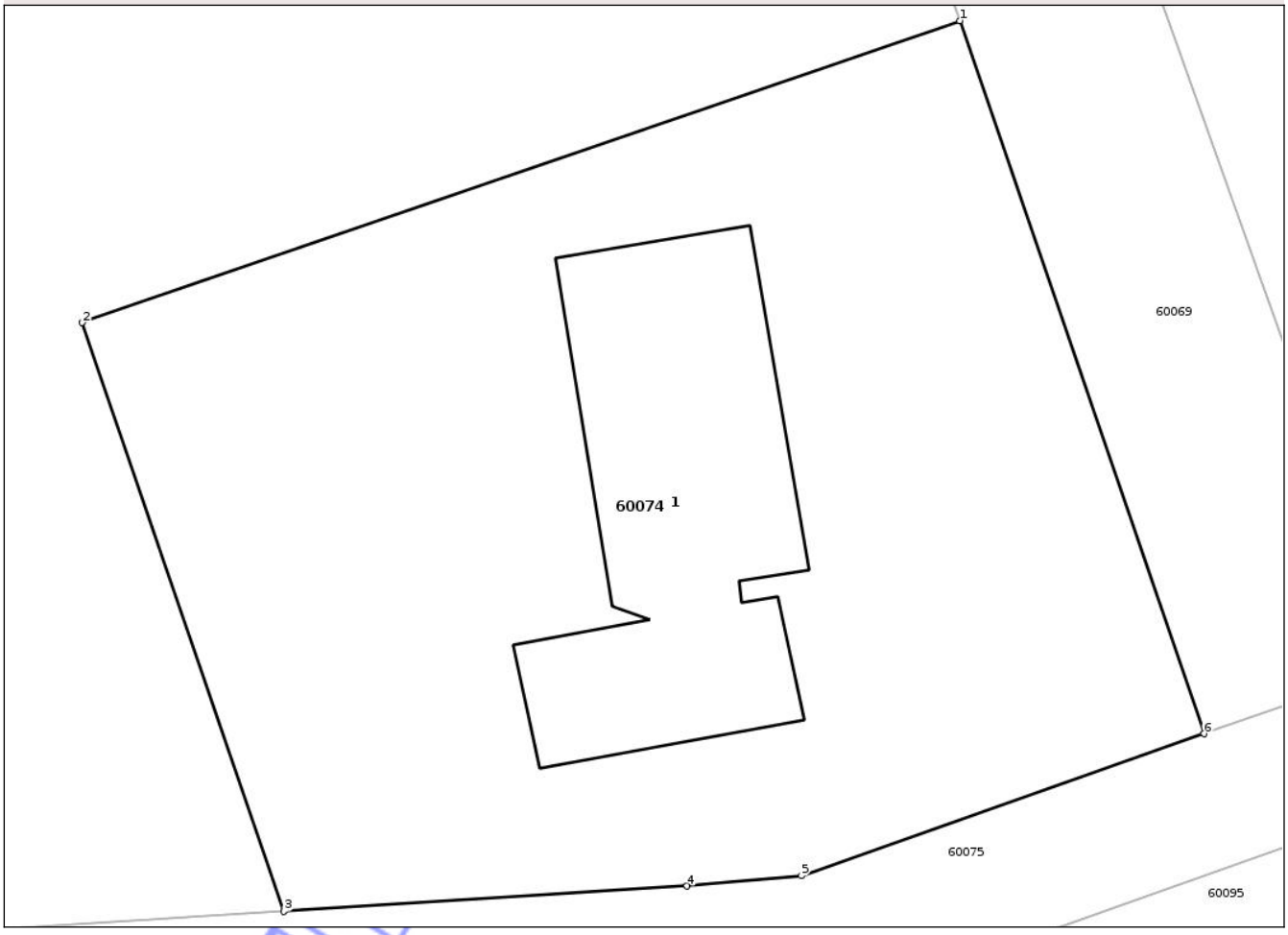

Date referitoare la teren

Crt	Categorie folosinţă	Intra vilan	Suprafaţa (mp)	Tarla	Parcelă	Nr. topo	Observaţii / Referinţe
1	curti constructii	NU	597	93	895	-	

Date referitoare la construcţii

Crt	Număr	Destinaţie construcţie	Supraf. (mp)	Situaţie juridică	Observaţii / Referinţe
A1.1	21991-C1	constructii industriale si edilitare	95	Fara acte	Nr. niveluri:1; S. construita la sol:95 mp; Platforma tehnologica - P, edificata in anul 1988

Lungime Segmente

1) Valorile lungimilor segmentelor sunt obţinute din proiecţie în plan.

Punct început	X / Y	Punct sfârşit	X / Y	Lungime segment (** (m)
1	545.832,054 310.653,836	2	545.805,826 310.644,812	27.737
2	545.805,826 310.644,812	3	545.811,86 310.627,22	18.598
3	545.811,86 310.627,22	4	545.823,905 310.627,978	12.069

Document care conţine date cu caracter personal, protejat de prevederile Regulamentului (UE) nr. 679/2016 şi Legii 190/2018

Punct început	X / Y	Punct sfârşit	X / Y	Lungime segment (** (m)
4	545.823,905 310.627,978	5	545.827,329 310.628,286	3.438
5	545.827,329 310.628,286	6	545.839,357 310.632,528	12.754
6	545.839,357 310.632,528	1	545.832,054 310.653,836	22.525

**** Lungimile segmentelor sunt determinate în planul de proiecţie Stereo 70 şi sunt rotunjite la 1 milimetru.**
***** Distanţa dintre puncte este formată din segmente cumulate ce sunt mai mici decât valoarea 1 milimetru.**

Neutilizabil in circuitul civil

DATE DESPRE IMOBILUL NR. 60075

Oficiul de Cadastru şi Publicitate Imobiliară TELEORMAN
Biroul de Cadastru şi Publicitate Imobiliară Videle

A. Partea I. Descrierea imobilului

Nr. CF vechi:940
Nr. cadastral vechi:1760

TEREN Extravilan

Adresa: Jud. Teleorman

Nr. Crt	Nr cadastral Nr. topografic	Suprafaţa* (mp)	Observaţii / Referinţe
A1	23093	4.308	Sector cadastral:15 Teren neimprejmuit;

B. Partea II. Proprietari şi acte

Inscrieri privitoare la dreptul de proprietate şi alte drepturi reale		Referinţe
503 / 21/09/2004		
Act Administrativ nr. 8170, din 24/02/2003 emis de MINISTERUL INDUSTRIEI SI RESURSELOR;		
B1	Intabulare, drept de PROPRIETATE, dobandit prin Lege, cota actuala 1/1, cota initiala 1/1	A1
	1) **OMV PETROM SA**, CIF:1590082	
	OBSERVATII: (provenita din conversia CF 940) (provenita din conversia CF 940)	

C. Partea III. SARCINI .

Inscrieri privind dezmembramintele dreptului de proprietate, drepturi reale de garanţie şi sarcini	Referinţe
NU SUNT	

Neutilizabil în circuitul civil

Anexa Nr. 1 La Partea I

Teren

Nr cadastral	Suprafaţa (mp)*	Observaţii / Referinţe
23093	4.308	

* Suprafaţa este determinată in planul de proiecţie Stereo 70.

DETALII LINIARE IMOBIL

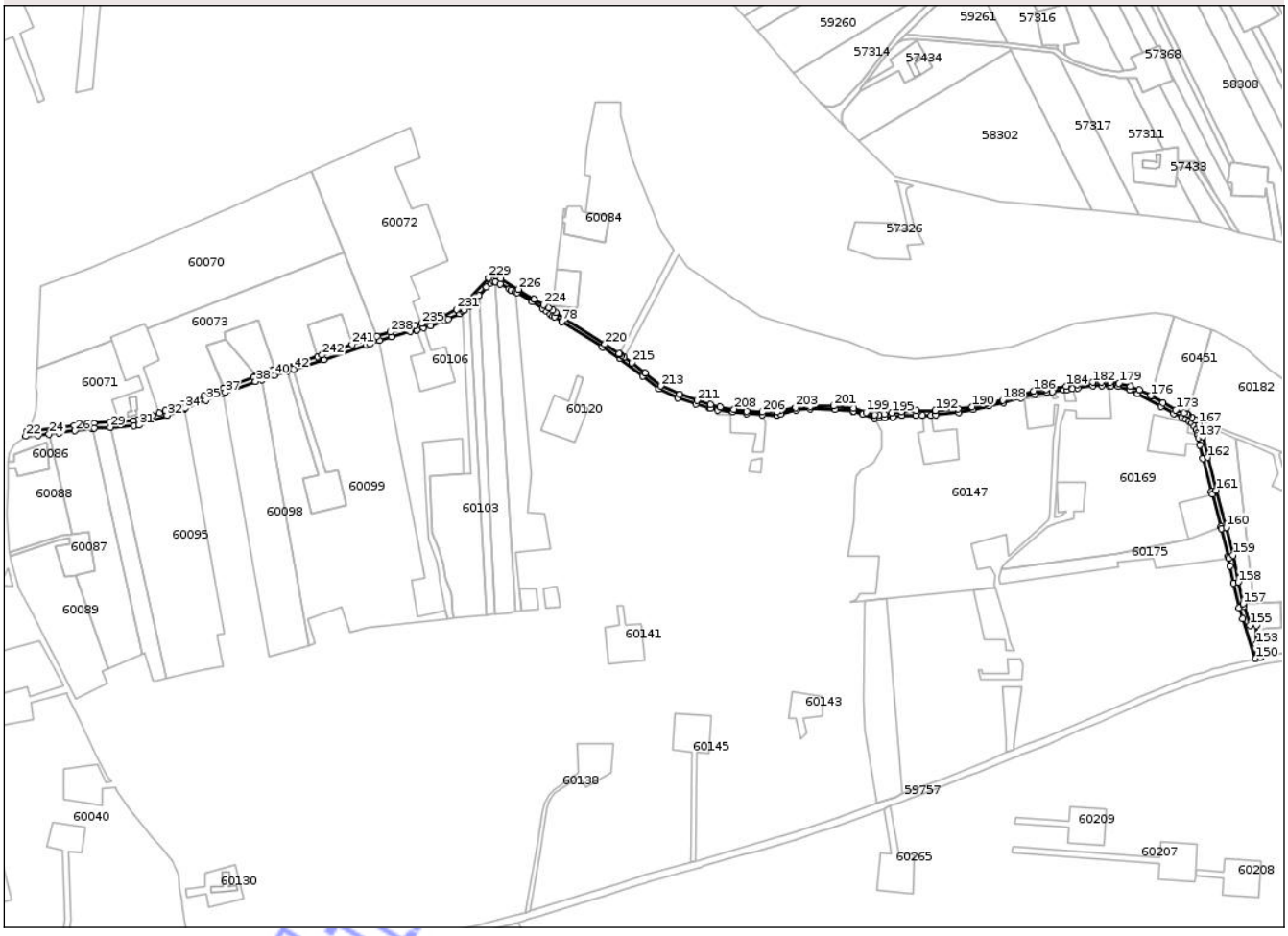

Date referitoare la teren

Crt	Categorie folosinţă	Intra vilan	Suprafaţa (mp)	Tarla	Parcelă	Nr. topo	Observaţii / Referinţe
1	drum	NU	4.308	93	895	-	Drum Axial 35 Videle

Lungime Segmente

1) Valorile lungimilor segmentelor sunt obţinute din proiecţie în plan.

Punct început	X / Y	Punct sfârşit	X / Y	Lungime segment
1	545.975,223 310.680,829	2	545.938,515 310.669,226	38.498
4	545.923,628 310.664,169	5	545.922,966 310.663,945	0.699
7	545.897,778 310.654,861	8	545.881,83 310.648,546	17.153
10	545.850,087 310.636,312	11	545.845,14 310.634,567	5.246
13	545.827,329 310.628,286	14	545.823,905 310.627,978	3.438
16	545.804,469 310.626,754	17	545.791,404 310.625,783	13.101

Punct început	X / Y	Punct sfârşit	X / Y	Lungime segment
2	545.938,515 310.669,226	3	545.929,066 310.666,016	9.979
5	545.922,966 310.663,945	6	545.898,218 310.655,019	26.308
8	545.881,83 310.648,546	9	545.864,769 310.642,108	18.235
11	545.845,14 310.634,567	12	545.839,357 310.632,528	6.132
14	545.823,905 310.627,978	15	545.811,86 310.627,22	12.069
17	545.791,404 310.625,783	18	545.775,381 310.623,839	16.14

Punct început	X / Y	Punct sfârşit	X / Y	Lungime segment
3	545.929,066 310.666,016	4	545.923,628 310.664,169	5.743
6	545.898,218 310.655,019	7	545.897,778 310.654,861	0.468
9	545.864,769 310.642,108	10	545.850,087 310.636,312	15.785
12	545.839,357 310.632,528	13	545.827,329 310.628,286	12.754
15	545.811,86 310.627,22	16	545.804,469 310.626,754	7.406
18	545.775,381 310.623,839	19	545.762,314 310.621,936	13.205

Document care conţine date cu caracter personal, protejat de prevederile Regulamentului (UE) nr. 679/2016 şi Legii 190/2018

Punct început	X / Y	Punct sfârşit	X / Y	Lungime segment
19	545.762,314 310.621,936	20	545.744,93 310.619,963	17.496
22	545.735,451 310.615,417	23	545.745,27 310.615,975	9.835
25	545.762,828 310.617,968	26	545.775,911 310.619,873	13.221
28	545.791,794 310.621,801	29	545.804,894 310.622,773	13.136
31	545.828,187 310.624,346	32	545.851,487 310.632,564	24.707
34	545.866,209 310.638,376	35	545.883,272 310.644,816	18.238
37	545.899,194 310.651,119	38	545.924,288 310.660,169	26.676
40	545.939,761 310.665,424	41	545.950,085 310.668,688	10.828
43	545.980,211 310.678,328	44	546.015,153 310.690,336	36.948
46	546.026,236 310.693,908	47	546.036,11 310.697,089	10.374
49	546.056,551 310.702,525	50	546.057,098 310.702,7	0.574
52	546.068,126 310.706,227	53	546.079,983 310.710,392	12.567
55	546.091,986 310.716,159	56	546.094,828 310.718,309	3.564
58	546.099,31 310.721,699	59	546.100,516 310.722,611	1.512
61	546.102,405 310.724,697	62	546.107,962 310.730,834	8.279
64	546.117,59 310.741,468	65	546.119,473 310.743,548	2.806
67	546.125,313 310.740,293	68	546.132,693 310.736,38	8.353
70	546.137,652 310.734,003	71	546.139,439 310.733,205	1.957
73	546.160,218 310.720,338	74	546.163,582 310.718,075	4.054
76	546.168,879 310.714,059	77	546.169,964 310.713,371	1.285
79	546.209,455 310.688,494	80	546.224,077 310.679,26	17.294
82	546.256,246 310.654,287	83	546.271,634 310.646,941	17.052
85	546.297,686 310.638,516	86	546.298,53 310.638,352	0.86
88	546.316,987 310.635,356	89	546.328,378 310.633,851	11.49
91	546.353,185 310.632,711	92	546.356,021 310.633,521	2.949
94	546.380,489 310.637,729	95	546.400,7 310.637,62	20.211
97	546.416,085 310.636,092	98	546.423,801 310.633,464	8.151
100	546.437,519 310.630,432	101	546.441,751 310.630,603	4.235
103	546.455,999 310.632,463	104	546.467,228 310.632,634	11.23
106	546.479,662 310.632,412	107	546.483,639 310.632,774	3.993
109	546.514,492 310.637,266	110	546.527,533 310.640,252	13.378
112	546.553,824 310.646,848	113	546.565,029 310.650,06	11.656
115	546.579,748 310.651,816	116	546.588,873 310.653,203	9.23

Punct început	X / Y	Punct sfârşit	X / Y	Lungime segment
20	545.744,93 310.619,963	21	545.736,392 310.619,477	8.552
23	545.745,27 310.615,975	24	545.754,584 310.617,033	9.374
26	545.775,911 310.619,873	27	545.790,284 310.621,618	14.479
29	545.804,894 310.622,773	30	545.824,209 310.623,99	19.353
32	545.851,487 310.632,564	33	545.865,483 310.638,09	15.047
35	545.883,272 310.644,816	36	545.897,185 310.650,324	14.964
38	545.924,288 310.660,169	39	545.929,754 310.662,026	5.773
41	545.950,085 310.668,688	42	545.955,772 310.670,485	5.964
44	546.015,153 310.690,336	45	546.017,936 310.691,233	2.924
47	546.036,11 310.697,089	48	546.051,605 310.701,318	16.062
50	546.057,098 310.702,7	51	546.062,268 310.704,353	5.428
53	546.079,983 310.710,392	54	546.082,648 310.711,672	2.956
56	546.094,828 310.718,309	57	546.095,936 310.719,147	1.389
59	546.100,516 310.722,611	60	546.100,823 310.722,95	0.457
62	546.107,962 310.730,834	63	546.114,123 310.737,639	9.18
65	546.119,473 310.743,548	66	546.121,685 310.742,315	2.532
68	546.132,693 310.736,38	69	546.134,638 310.735,348	2.202
71	546.139,439 310.733,205	72	546.151,804 310.725,664	14.483
74	546.163,582 310.718,075	75	546.166,941 310.715,458	4.258
77	546.169,964 310.713,371	78	546.176,058 310.709,5	7.22
80	546.224,077 310.679,26	81	546.242,967 310.664,951	23.698
83	546.271,634 310.646,941	84	546.286,677 310.642,078	15.81
86	546.298,53 310.638,352	87	546.304,575 310.637,176	6.158
89	546.328,378 310.633,851	90	546.341,206 310.632,882	12.865
92	546.356,021 310.633,521	93	546.369,03 310.636,754	13.405
95	546.400,7 310.637,62	96	546.415,858 310.636,169	15.227
98	546.423,801 310.633,464	99	546.433,716 310.629,979	10.51
101	546.441,751 310.630,603	102	546.448,582 310.631,22	6.859
104	546.467,228 310.632,634	105	546.472,76 310.632,309	5.542
107	546.483,639 310.632,774	108	546.502,462 310.635,197	18.978
110	546.527,533 310.640,252	111	546.539,546 310.643,059	12.337
113	546.565,029 310.650,06	114	546.575,248 310.651,47	10.316
116	546.588,873 310.653,203	117	546.591,282 310.653,569	2.437

Punct început	X / Y	Punct sfârşit	X / Y	Lungime segment
21	545.736,392 310.619,477	22	545.735,451 310.615,417	4.168
24	545.754,584 310.617,033	25	545.762,828 310.617,968	8.297
27	545.790,284 310.621,618	28	545.791,794 310.621,801	1.521
30	545.824,209 310.623,99	31	545.828,187 310.624,346	3.994
33	545.865,483 310.638,09	34	545.866,209 310.638,376	0.78
36	545.897,185 310.650,324	37	545.899,194 310.651,119	2.161
39	545.929,754 310.662,026	40	545.939,761 310.665,424	10.568
42	545.955,772 310.670,485	43	545.980,211 310.678,328	25.667
45	546.017,936 310.691,233	46	546.026,236 310.693,908	8.72
48	546.051,605 310.701,318	49	546.056,551 310.702,525	5.091
51	546.062,268 310.704,353	52	546.068,126 310.706,227	6.15
54	546.082,648 310.711,672	55	546.091,986 310.716,159	10.36
57	546.095,936 310.719,147	58	546.099,31 310.721,699	4.23
60	546.100,823 310.722,95	61	546.102,405 310.724,697	2.357
63	546.114,123 310.737,639	64	546.117,59 310.741,468	5.165
66	546.121,685 310.742,315	67	546.125,313 310.740,293	4.153
69	546.134,638 310.735,348	70	546.137,652 310.734,003	3.3
72	546.151,804 310.725,664	73	546.160,218 310.720,338	9.958
75	546.166,941 310.715,458	76	546.168,879 310.714,059	2.39
78	546.176,058 310.709,5	79	546.209,455 310.688,494	39.454
81	546.242,967 310.664,951	82	546.256,246 310.654,287	17.031
84	546.286,677 310.642,078	85	546.297,686 310.638,516	11.571
87	546.304,575 310.637,176	88	546.316,987 310.635,356	12.545
90	546.341,206 310.632,882	91	546.353,185 310.632,711	11.98
93	546.369,03 310.636,754	94	546.380,489 310.637,729	11.5
96	546.415,858 310.636,169	97	546.416,085 310.636,092	0.24
99	546.433,716 310.629,979	100	546.437,519 310.630,432	3.83
102	546.448,582 310.631,22	103	546.455,999 310.632,463	7.52
105	546.472,76 310.632,309	106	546.479,662 310.632,412	6.903
108	546.502,462 310.635,197	109	546.514,492 310.637,266	12.207
111	546.539,546 310.643,059	112	546.553,824 310.646,848	14.772
114	546.575,248 310.651,47	115	546.579,748 310.651,816	4.513
117	546.591,282 310.653,569	118	546.596,163 310.654,27	4.931

Verificat în SIPA cu OCPI

Punct început	X / Y	Punct sfârşit	X / Y	Lungime segment
118	546.596,163 310.654,27	119	546.600,446 310.654,885	4.327
119	546.600,446 310.654,885	120	546.612,949 310.656,849	12.656
120	546.612,949 310.656,849	121	546.620,299 310.657,067	7.353
121	546.620,299 310.657,067	122	546.626,505 310.656,878	6.209
122	546.626,505 310.656,878	123	546.627,544 310.656,847	1.039
123	546.627,544 310.656,847	124	546.633,91 310.656,1	6.41
124	546.633,91 310.656,1	125	546.643,227 310.653,445	9.688
125	546.643,227 310.653,445	126	546.649,812 310.650,451	7.234
126	546.649,812 310.650,451	127	546.668,952 310.639,687	21.959
127	546.668,952 310.639,687	128	546.679,346 310.634,163	11.771
128	546.679,346 310.634,163	129	546.686,104 310.631,066	7.434
129	546.686,104 310.631,066	130	546.689,313 310.629,623	3.519
130	546.689,313 310.629,623	131	546.692,105 310.627,932	3.264
131	546.692,105 310.627,932	132	546.694,46 310.625,864	3.134
132	546.694,46 310.625,864	133	546.696,28 310.623,451	3.022
133	546.696,28 310.623,451	134	546.697,686 310.620,697	3.092
134	546.697,686 310.620,697	135	546.698,805 310.617,466	3.419
135	546.698,805 310.617,466	136	546.699,129 310.616,088	1.416
136	546.699,129 310.616,088	137	546.699,612 310.614,033	2.111
137	546.699,612 310.614,033	138	546.700,917 310.608,006	6.167
138	546.700,917 310.608,006	139	546.703,279 310.597,099	11.16
139	546.703,279 310.597,099	140	546.710,461 310.569,94	28.093
140	546.710,461 310.569,94	141	546.710,998 310.567,977	2.035
141	546.710,998 310.567,977	142	546.718,355 310.541,104	27.862
142	546.718,355 310.541,104	143	546.718,773 310.539,58	1.58
143	546.718,773 310.539,58	144	546.724,32 310.516,815	23.431
144	546.724,32 310.516,815	145	546.724,641 310.515,113	1.732
145	546.724,641 310.515,113	146	546.725,823 310.508,869	6.355
146	546.725,823 310.508,869	147	546.728,494 310.494,745	14.374
147	546.728,494 310.494,745	148	546.733,028 310.474,615	20.634
148	546.733,028 310.474,615	149	546.735,954 310.465,573	9.504
149	546.735,954 310.465,573	150	546.746,586 310.432,719	34.532
150	546.746,586 310.432,719	151	546.750,5 310.433,616	4.015
151	546.750,5 310.433,616	152	546.749,247 310.437,49	4.072
152	546.749,247 310.437,49	153	546.746,986 310.444,475	7.342
153	546.746,986 310.444,475	154	546.747,67 310.459,81	15.35
154	546.747,67 310.459,81	155	546.741,972 310.459,97	5.7
155	546.741,972 310.459,97	156	546.736,89 310.475,673	16.505
156	546.736,89 310.475,673	157	546.736,427 310.477,73	2.108
157	546.736,427 310.477,73	158	546.732,412 310.495,557	18.274
158	546.732,412 310.495,557	159	546.728,23 310.517,661	22.496
159	546.728,23 310.517,661	160	546.722,645 310.540,582	23.592
160	546.722,645 310.540,582	161	546.714,323 310.570,98	31.517
161	546.714,323 310.570,98	162	546.707,169 310.598,035	27.985
162	546.707,169 310.598,035	163	546.703,514 310.614,915	17.271
163	546.703,514 310.614,915	164	546.702,651 310.618,58	3.765
164	546.702,651 310.618,58	165	546.701,376 310.622,269	3.903
165	546.701,376 310.622,269	166	546.700,506 310.623,97	1.911
166	546.700,506 310.623,97	167	546.699,684 310.625,581	1.809
167	546.699,684 310.625,581	168	546.697,406 310.628,6	3.782
168	546.697,406 310.628,6	169	546.694,479 310.631,17	3.895
169	546.694,479 310.631,17	170	546.691,172 310.632,833	3.702
170	546.691,172 310.632,833	171	546.690,15 310.633,262	1.108
171	546.690,15 310.633,262	172	546.687,658 310.634,309	2.703
172	546.687,658 310.634,309	173	546.681,135 310.637,16	7.119
173	546.681,135 310.637,16	174	546.670,494 310.642,698	11.996
174	546.670,494 310.642,698	175	546.661,346 310.648,247	10.699
175	546.661,346 310.648,247	176	546.660,353 310.648,76	1.118
176	546.660,353 310.648,76	177	546.651,172 310.653,504	10.334
177	546.651,172 310.653,504	178	546.643,905 310.656,379	7.815
178	546.643,905 310.656,379	179	546.634,31 310.658,835	9.904
179	546.634,31 310.658,835	180	546.627,109 310.659,69	7.252
180	546.627,109 310.659,69	181	546.620,072 310.659,986	7.043
181	546.620,072 310.659,986	182	546.612,681 310.659,589	7.402
182	546.612,681 310.659,589	183	546.599,835 310.657,7	12.984
183	546.599,835 310.657,7	184	546.590,907 310.656,387	9.024
184	546.590,907 310.656,387	185	546.574,828 310.654,022	16.252
185	546.574,828 310.654,022	186	546.564,146 310.652,45	10.797
186	546.564,146 310.652,45	187	546.553,081 310.649,047	11.576
187	546.553,081 310.649,047	188	546.538,691 310.645,057	14.933
188	546.538,691 310.645,057	189	546.526,689 310.642,316	12.311
189	546.526,689 310.642,316	190	546.513,675 310.639,602	13.294
190	546.513,675 310.639,602	191	546.501,997 310.638,108	11.773
191	546.501,997 310.638,108	192	546.483,305 310.636,468	18.764
192	546.483,305 310.636,468	193	546.467,576 310.636,231	15.731
193	546.467,576 310.636,231	194	546.455,498 310.635,667	12.091
194	546.455,498 310.635,667	195	546.447,569 310.634,6	8.0
195	546.447,569 310.634,6	196	546.441,433 310.633,367	6.259
196	546.441,433 310.633,367	197	546.437,173 310.633,015	4.275
197	546.437,173 310.633,015	198	546.433,337 310.632,938	3.837
198	546.433,337 310.632,938	199	546.426,523 310.634,891	7.088
199	546.426,523 310.634,891	200	546.416,278 310.638,583	10.89
200	546.416,278 310.638,583	201	546.399,889 310.640,174	16.466
201	546.399,889 310.640,174	202	546.380,241 310.640,055	19.648
202	546.380,241 310.640,055	203	546.368,352 310.639,028	11.933
203	546.368,352 310.639,028	204	546.355,678 310.636,25	12.975
204	546.355,678 310.636,25	205	546.353,263 310.635,35	2.577
205	546.353,263 310.635,35	206	546.341,06 310.635,254	12.203
206	546.341,06 310.635,254	207	546.327,994 310.636,076	13.092
207	546.327,994 310.636,076	208	546.317,798 310.637,593	10.308
208	546.317,798 310.637,593	209	546.306,531 310.639,543	11.434
209	546.306,531 310.639,543	210	546.298,591 310.641,194	8.11
210	546.298,591 310.641,194	211	546.287,371 310.644,782	11.78
211	546.287,371 310.644,782	212	546.272,852 310.649,654	15.315
212	546.272,852 310.649,654	213	546.257,598 310.656,668	16.789
213	546.257,598 310.656,668	214	546.244,754 310.667,324	16.689
214	546.244,754 310.667,324	215	546.233,997 310.675,769	13.676
215	546.233,997 310.675,769	216	546.227,488 310.680,338	7.953
216	546.227,488 310.680,338	217	546.225,351 310.681,838	2.611

Vizualizare Imagine Cadastrală

Punct început	X / Y	Punct sfârşit	X / Y	Lungime segment
217	546.225,351 310.681,838	218	546.223,938 310.682,831	1.727
220	546.211,674 310.690,903	221	546.171,172 310.716,99	48.176
223	546.165,02 310.721,166	224	546.161,248 310.723,342	4.355
226	546.140,603 310.736,032	227	546.125,938 310.744,62	16.995
229	546.115,833 310.745,487	230	546.097,804 310.725,575	26.861
232	546.078,449 310.714,092	233	546.066,745 310.709,984	12.404
235	546.060,75 310.708,067	236	546.055,467 310.706,377	5.547
238	546.034,97 310.700,925	239	546.024,149 310.697,438	11.369
241	546.003,688 310.690,591	242	545.978,997 310.682,022	26.136

Punct început	X / Y	Punct sfârşit	X / Y	Lungime segment
218	546.223,938 310.682,831	219	546.223,2 310.683,316	0.883
221	546.171,172 310.716,99	222	546.168,738 310.718,856	3.067
224	546.161,248 310.723,342	225	546.153,449 310.727,852	9.009
227	546.125,938 310.744,62	228	546.119,6 310.748,219	7.289
230	546.097,804 310.725,575	231	546.089,892 310.719,591	9.92
233	546.066,745 310.709,984	234	546.062,553 310.708,644	4.401
236	546.055,467 310.706,377	237	546.050,605 310.705,192	5.004
239	546.024,149 310.697,438	240	546.013,883 310.694,13	10.786
242	545.978,997 310.682,022	1	545.975,223 310.680,829	3.958

Punct început	X / Y	Punct sfârşit	X / Y	Lungime segment
219	546.223,2 310.683,316	220	546.211,674 310.690,903	13.799
222	546.168,738 310.718,856	223	546.165,02 310.721,166	4.377
225	546.153,449 310.727,852	226	546.140,603 310.736,032	15.229
228	546.119,6 310.748,219	229	546.115,833 310.745,487	4.653
231	546.089,892 310.719,591	232	546.078,449 310.714,092	12.696
234	546.062,553 310.708,644	235	546.060,75 310.708,067	1.893
237	546.050,605 310.705,192	238	546.034,97 310.700,925	16.207
240	546.013,883 310.694,13	241	546.003,688 310.690,591	10.792

**** Lungimile segmentelor sunt determinate în planul de proiecţie Stereo 70 şi sunt rotunjite la 1 milimetru.**
***** Distanţa dintre puncte este formată din segmente cumulate ce sunt mai mici decât valoarea 1 milimetru.**

Neutilizabil în circuitul civil

DATE DESPRE IMOBILUL NR. 60076

Oficiul de Cadastru şi Publicitate Imobiliară TELEORMAN
Biroul de Cadastru şi Publicitate Imobiliară Videle

A. Partea I. Descrierea imobilului

TEREN Extravilan

Adresa: Jud. Teleorman

Nr. Crt	Nr cadastral Nr. topografic	Suprafaţa* (mp)	Observaţii / Referinţe
A1		837	Sector cadastral:15 Teren neimprejmuit; Sonda 3105

B. Partea II. Proprietari şi acte

Inscrieri privitoare la dreptul de proprietate şi alte drepturi reale		Referinţe
/		
Act Administrativ nr. 23306, din 04/12/2024 emis de PRIMĂRIA ORAȘULUI VIDELE;		
B1	Inscrierea posesiei, drept de PROPRIETATE, dobandit prin Lege, cota actuala 1/1, cota initiala 1/1	A1
	1) **NEIDENTIFICAT NEIDENTIFICAT**	
Act Normativ nr. 7, din 13/03/1996 emis de PARLAMENTUL ROMÂNIEI (art. 13);		
B2	Se noteaza mentiunea de proprietar neidentificat	A1

C. Partea III. SARCINI .

Inscrieri privind dezmembramintele dreptului de proprietate, drepturi reale de garanţie şi sarcini	Referinţe
NU SUNT	

Neutilizabil în circuitul civil

Anexa Nr. 1 La Partea I

Teren

Nr cadastral	Suprafaţa (mp)*	Observaţii / Referinţe
	837	Sonda 3105

* Suprafaţa este determinată in planul de proiecţie Stereo 70.

DETALII LINIARE IMOBIL

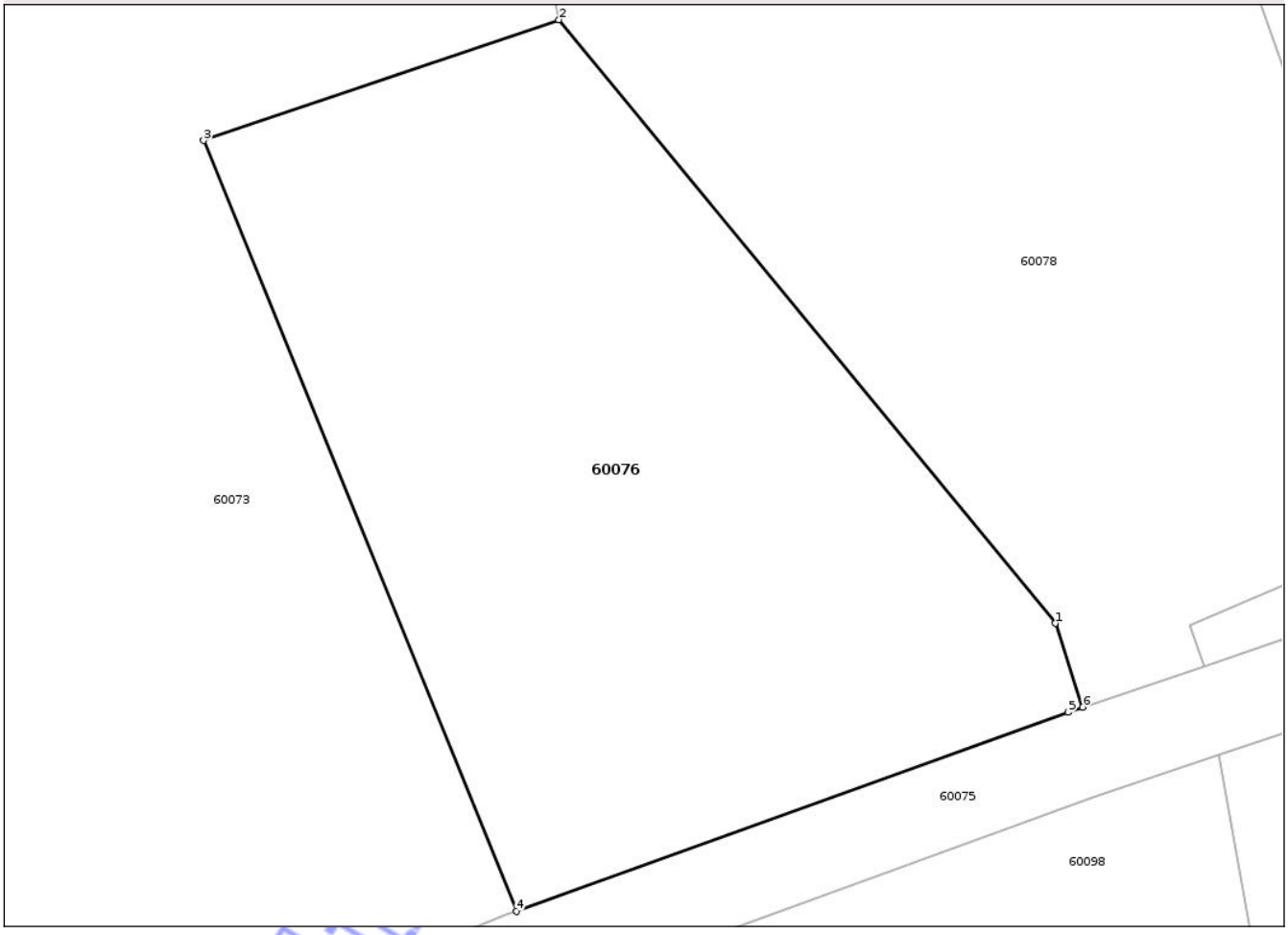

Date referitoare la teren

Crt	Categorie folosinţă	Intra vilan	Suprafaţa (mp)	Tarla	Parcelă	Nr. topo	Observaţii / Referinţe
1	curti constructii	NU	837	93	-	-	

Lungime Segmente
1) Valorile lungimilor segmentelor sunt obţinute din proiecţie în plan.

Punct început	X / Y	Punct sfârşit	X / Y	Lungime segment (** (m)
1	545.922,4 310.667,92	2	545.900,128 310.694,974	35.042
2	545.900,128 310.694,974	3	545.884,187 310.689,561	16.835
3	545.884,187 310.689,561	4	545.898,218 310.655,019	37.283
4	545.898,218 310.655,019	5	545.922,966 310.663,945	26.308
5	545.922,966 310.663,945	6	545.923,628 310.664,169	0.699

Document care conţine date cu caracter personal, protejat de prevederile Regulamentului (UE) nr. 679/2016 şi Legii 190/2018

Punct început	X / Y	Punct sfârşit	X / Y	Lungime segment (** (m)
6	545.923,628 310.664,169	1	545.922,4 310.667,92	3.947

** Lungimile segmentelor sunt determinate în planul de proiecţie Stereo 70 şi sunt rotunjite la 1 milimetru.
*** Distanţa dintre puncte este formată din segmente cumulate ce sunt mai mici decât valoarea 1 milimetru.

Neutilizabil in circuitul civil

DATE DESPRE IMOBILUL NR. 60077

Oficiul de Cadastru şi Publicitate Imobiliară TELEORMAN
Biroul de Cadastru şi Publicitate Imobiliară Videle

A. Partea I. Descrierea imobilului

TEREN Extravilan

Adresa: Jud. Teleorman

Nr. Crt	Nr cadastral Nr. topografic	Suprafaţa* (mp)	Observaţii / Referinţe
A1	27572	806	Sector cadastral:15 Teren neimprejmuit; Sonda 3578 Videle Vest

B. Partea II. Proprietari şi acte

Inscrieri privitoare la dreptul de proprietate şi alte drepturi reale		Referinţe
38668 / 18/10/2023		
Hotarare Judecatoreasca nr. 54079, din 09/12/2004 emis de TRIBUNALUL BUCURESTI (INCHEIEREA NR.-DOSAR NR. 328279/2004; act administrativ nr CERTIFICAT CONSTATATOR NR. 945153 din 29.08.2023, emis de ONRC;act administrativ nr Certificat de atestare a dreptului de proprietate Seria M03 Nr. 8170 din 24.02.2003, emis de Ministerul Industriei si Resurselor;hotarare judecatoreasca nr INCHEIEREA NR.89793-DOSAR NR.536643/2009 din 16.12.2009, emis de Tribunalul Bucuresti;act administrativ nr REZOLUȚIA NR. 45202 din 23.05.2011, emis de ONRC);		
B1	Intabulare, drept de PROPRIETATE, dobandit prin Lege, cota actuala 1/1, cota initiala 1/1	A1
	1) **OMV PETROM SA**, CIF:1590082	

C. Partea III. SARCINI .

Inscrieri privind dezmembramintele dreptului de proprietate, drepturi reale de garanţie şi sarcini	Referinţe
NU SUNT	

Neutilizabil în procesul civil

Anexa Nr. 1 La Partea I

Teren

Nr cadastral	Suprafaţa (mp)*	Observaţii / Referinţe
27572	806	Sonda 3578 Videle Vest

* Suprafaţa este determinată in planul de proiecţie Stereo 70.

DETALII LINIARE IMOBIL

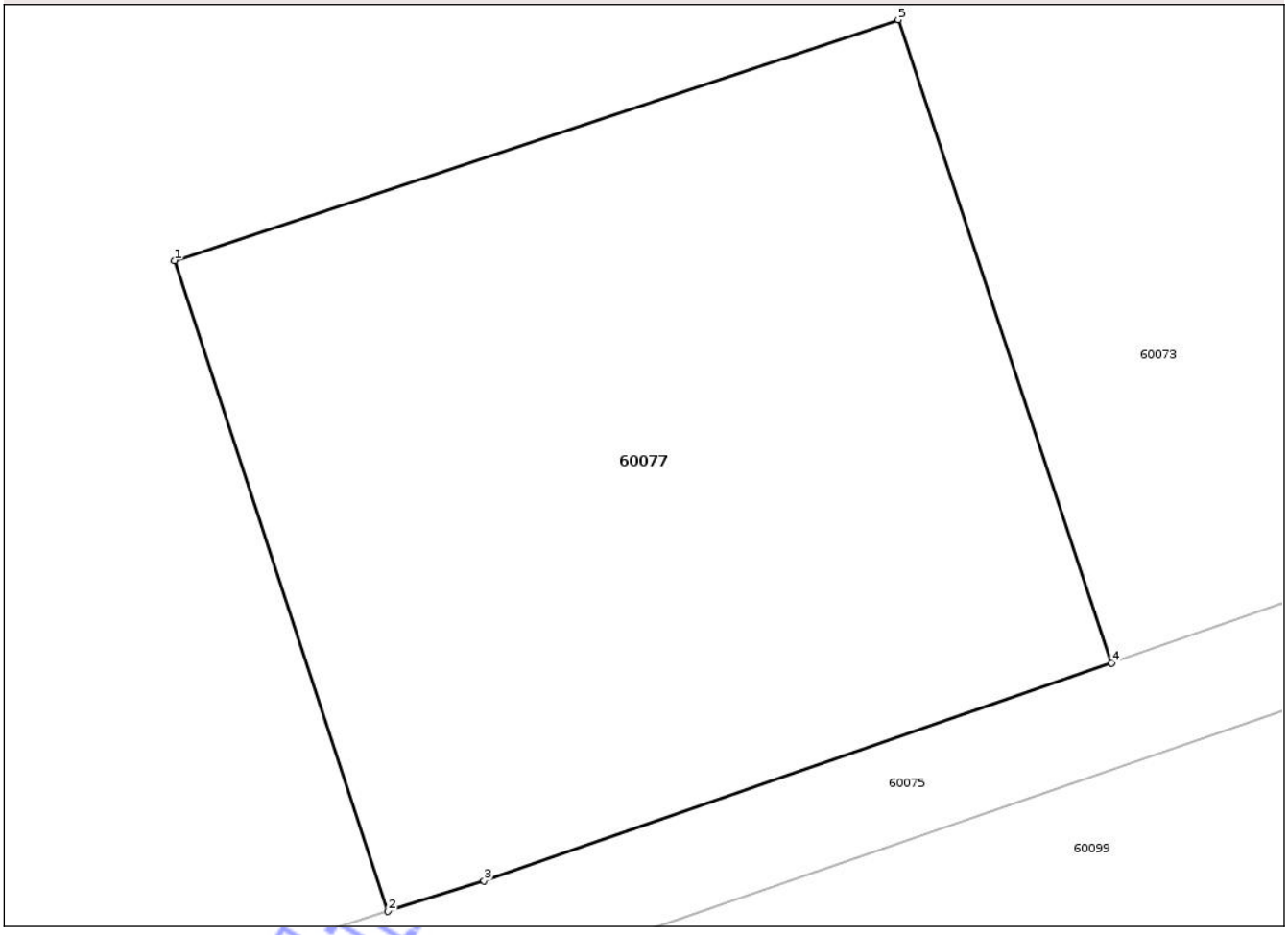

Date referitoare la teren

Crt	Categorie folosinţă	Intra vilan	Suprafaţa (mp)	Tarla	Parcelă	Nr. topo	Observaţii / Referinţe
1	curti constructii	NU	806	93	895	-	

Lungime Segmente
1) Valorile lungimilor segmentelor sunt obţinute din proiecţie în plan.

Punct început	X / Y	Punct sfârşit	X / Y	Lungime segment (** (m)
1	545.966,82 310.706,4	2	545.975,223 310.680,829	26.916
2	545.975,223 310.680,829	3	545.978,997 310.682,022	3.958
3	545.978,997 310.682,022	4	546.003,688 310.690,591	26.136
4	546.003,688 310.690,591	5	545.995,29 310.715,86	26.628
5	545.995,29 310.715,86	1	545.966,82 310.706,4	30.001

Document care conţine date cu caracter personal, protejat de prevederile Regulamentului (UE) nr. 679/2016 şi Legii 190/2018

**** Lungimile segmentelor sunt determinate în planul de proiecţie Stereo 70 şi sunt rotunjite la 1 milimetru.**
***** Distanţa dintre puncte este formată din segmente cumulate ce sunt mai mici decât valoarea 1 milimetru.**

Neutilizabil in circuitul civil

DATE DESPRE IMOBILUL NR. 60078

Oficiul de Cadastru şi Publicitate Imobiliară TELEORMAN
Biroul de Cadastru şi Publicitate Imobiliară Videle

A. Partea I. Descrierea imobilului

TEREN Extravilan

Adresa: Jud. Teleorman

Nr. Crt	Nr cadastral Nr. topografic	Suprafaţa* (mp)	Observaţii / Referinţe
A1	22878	1.000	Sector cadastral:15 Teren neimprejmuit; Sonda 3540 Videle Vest

B. Partea II. Proprietari şi acte

Inscrieri privitoare la dreptul de proprietate şi alte drepturi reale		Referinţe
468 / 30/08/2004		
Act Administrativ nr. 8170, din 24/02/2003 emis de MINISTERUL INDUSTRIEI SI RESURSELOR;		
B1	Intabulare, drept de PROPRIETATE, dobandit prin Lege, cota actuala 1/1, cota initiala 1/1	A1
	1) **OMV PETROM SA**, CIF:1590082	
	OBSERVATII: (provenita din conversia CF 940)	

C. Partea III. SARCINI .

Inscrieri privind dezmembramintele dreptului de proprietate, drepturi reale de garanţie şi sarcini	Referinţe
NU SUNT	

Neutilizabil în circuitul civil

Anexa Nr. 1 La Partea I

Teren

Nr cadastral	Suprafaţa (mp)*	Observaţii / Referinţe
22878	1.000	Sonda 3540 Videle Vest

* Suprafaţa este determinată in planul de proiecţie Stereo 70.

DETALII LINIARE IMOBIL



Date referitoare la teren

Crt	Categorie folosinţă	Intra vilan	Suprafaţa (mp)	Tarla	Parcelă	Nr. topo	Observaţii / Referinţe
1	curti constructii	NU	984	93	896	-	
2	drum	NU	16	93	896	-	

Lungime Segmente
1) Valorile lungimilor segmentelor sunt obţinute din proiecţie în plan.

Punct început	X / Y	Punct sfârşit	X / Y	Lungime segment (** (m)
1	545.928,467 310.667,813	2	545.939,674 310.672,735	12.24
2	545.939,674 310.672,735	3	545.926,382 310.710,598	40.128
3	545.926,382 310.710,598	4	545.898,959 310.700,375	29.267
4	545.898,959 310.700,375	5	545.900,128 310.694,974	5.526

Document care conţine date cu caracter personal, protejat de prevederile Regulamentului (UE) nr. 679/2016 şi Legii 190/2018

Punct început	X / Y	Punct sfârşit	X / Y	Lungime segment (** (m)
5	545.900,128 310.694,974	6	545.922,4 310.667,92	35.042
6	545.922,4 310.667,92	7	545.923,628 310.664,169	3.947
7	545.923,628 310.664,169	8	545.929,066 310.666,016	5.743
8	545.929,066 310.666,016	1	545.928,467 310.667,813	1.894

**** Lungimile segmentelor sunt determinate în planul de proiecţie Stereo 70 şi sunt rotunjite la 1 milimetru.**
***** Distanţa dintre puncte este formată din segmente cumulate ce sunt mai mici decât valoarea 1 milimetru.**

Neutilizabil in circuitul civil

DATE DESPRE IMOBILUL NR. 60079

Oficiul de Cadastru şi Publicitate Imobiliară TELEORMAN
Biroul de Cadastru şi Publicitate Imobiliară Videle

A. Partea I. Descrierea imobilului

TEREN Extravilan

Adresa: Jud. Teleorman

Nr. Crt	Nr cadastral Nr. topografic	Suprafaţa* (mp)	Observaţii / Referinţe
A1		18.206	Sector cadastral:15 Teren neimprejmuit;

B. Partea II. Proprietari şi acte

Inscrieri privitoare la dreptul de proprietate şi alte drepturi reale		Referinţe
/		
Act Administrativ nr. 23306, din 04/12/2024 emis de PRIMĂRIA ORAȘULUI VIDELE;		
B1	Inscrierea posesiei, drept de PROPRIETATE, dobandit prin Lege, cota actuala 1/1, cota initiala 1/1	A1
	1) **NEIDENTIFICAT NEIDENTIFICAT**	
Act Normativ nr. 7, din 13/03/1996 emis de PARLAMENTUL ROMÂNIEI (art. 13);		
B2	Se noteaza mentiunea de proprietar neidentificat, rezerva la dispozitia comisiei locale de fond funciar	A1

C. Partea III. SARCINI .

Inscrieri privind dezmembramintele dreptului de proprietate, drepturi reale de garanţie şi sarcini	Referinţe
NU SUNT	

Neutilizabil în circuitul civil

Anexa Nr. 1 La Partea I

Teren

Nr cadastral	Suprafaţa (mp)*	Observaţii / Referinţe
	18.206	

* Suprafaţa este determinată in planul de proiecţie Stereo 70.

DETALII LINIARE IMOBIL

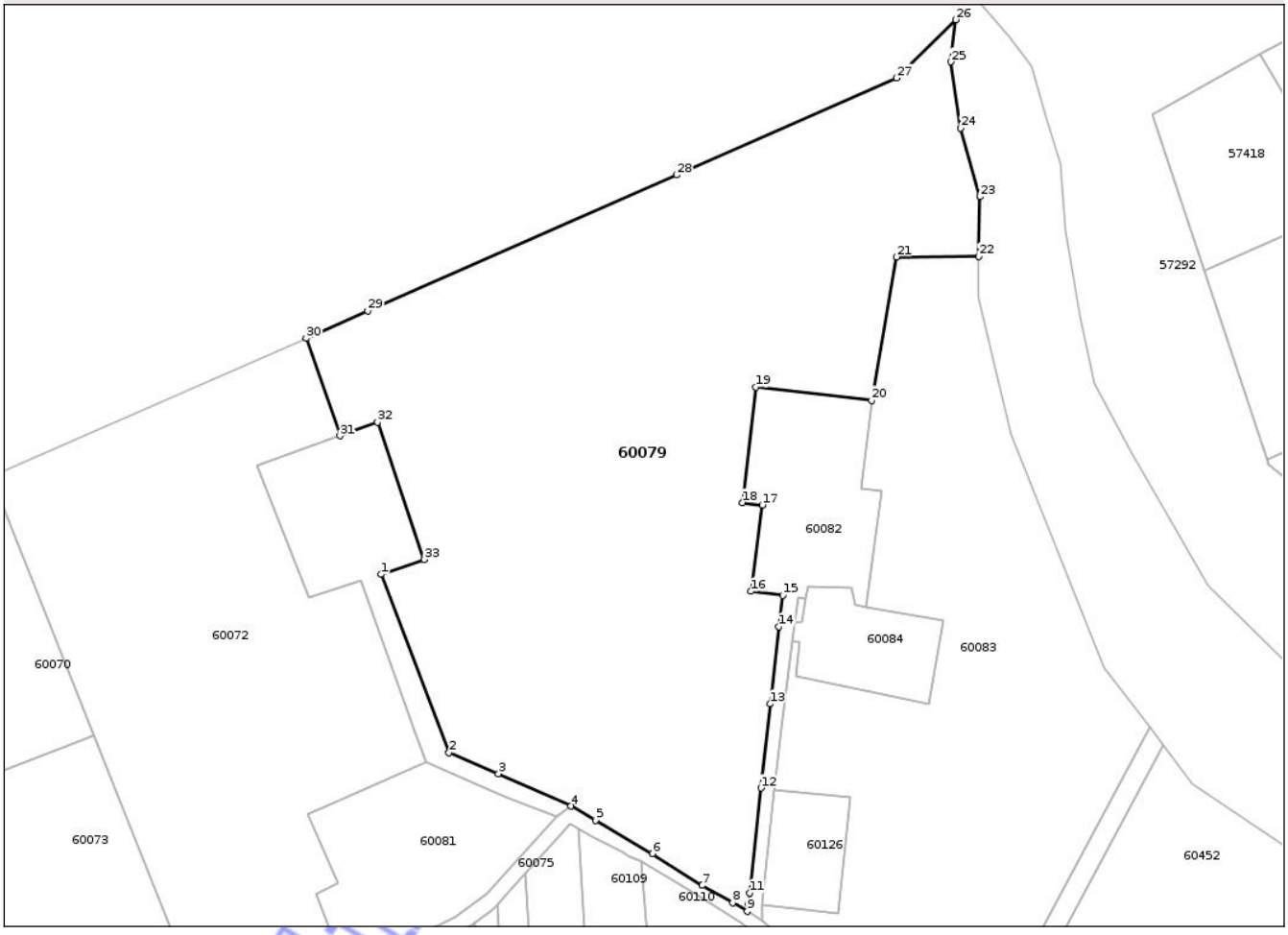

Date referitoare la teren

Crt	Categorie folosinţă	Intra vilan	Suprafaţa (mp)	Tarla	Parcelă	Nr. topo	Observaţii / Referinţe
1	arabil	NU	18.206	93	900	-	

Lungime Segmente

1) Valorile lungimilor segmentelor sunt obţinute din proiecţie în plan.

Punct început	X / Y	Punct sfârşit	X / Y	Lungime segment (** (m)
1	546.070,662 310.807,872	2	546.088,194 310.761,986	49.121
3	546.100,961 310.756,603	4	546.119,6 310.748,219	20.438
5	546.125,938 310.744,62	6	546.140,603 310.736,032	16.995
7	546.153,449 310.727,852	8	546.161,248 310.723,342	9.009
9	546.165,02 310.721,166	10	546.165,371 310.723,103	1.969

Punct început	X / Y	Punct sfârşit	X / Y	Lungime segment (** (m)
2	546.088,194 310.761,986	3	546.100,961 310.756,603	13.855
4	546.119,6 310.748,219	5	546.125,938 310.744,62	7.289
6	546.140,603 310.736,032	7	546.153,449 310.727,852	15.229
8	546.161,248 310.723,342	9	546.165,02 310.721,166	4.355
10	546.165,371 310.723,103	11	546.165,677 310.725,912	2.826

Document care conţine date cu caracter personal, protejat de prevederile Regulamentului (UE) nr. 679/2016 şi Legii 190/2018

Punct început	X / Y	Punct sfârşit	X / Y	Lungime segment (** (m)
11	546.165,677 310.725,912	12	546.168,62 310.752,92	27.168
13	546.170,91 310.774,55	14	546.173,218 310.794,441	20.024
15	546.174,177 310.802,443	16	546.165,979 310.803,49	8.265
17	546.168,94 310.825,74	18	546.163,81 310.826,34	5.165
19	546.167,264 310.856,09	20	546.197,07 310.852,68	30.0
21	546.203,517 310.889,564	22	546.224,716 310.889,685	21.199
23	546.225,014 310.905,037	24	546.219,982 310.922,652	18.32
25	546.217,465 310.939,764	26	546.218,723 310.950,585	10.894
27	546.203,52 310.935,588	28	546.146,852 310.910,646	61.914
29	546.067,293 310.875,629	30	546.051,404 310.868,636	17.36
31	546.060,083 310.843,507	32	546.069,825 310.847,003	10.35
33	546.081,768 310.811,717	1	546.070,662 310.807,872	11.753

Punct început	X / Y	Punct sfârşit	X / Y	Lungime segment (** (m)
12	546.168,62 310.752,92	13	546.170,91 310.774,55	21.751
14	546.173,218 310.794,441	15	546.174,177 310.802,443	8.059
16	546.165,979 310.803,49	17	546.168,94 310.825,74	22.446
18	546.163,81 310.826,34	19	546.167,264 310.856,09	29.95
20	546.197,07 310.852,68	21	546.203,517 310.889,564	37.443
22	546.224,716 310.889,685	23	546.225,014 310.905,037	15.355
24	546.219,982 310.922,652	25	546.217,465 310.939,764	17.296
26	546.218,723 310.950,585	27	546.203,52 310.935,588	21.355
28	546.146,852 310.910,646	29	546.067,293 310.875,629	86.924
30	546.051,404 310.868,636	31	546.060,083 310.843,507	26.586
32	546.069,825 310.847,003	33	546.081,768 310.811,717	37.252

**** Lungimile segmentelor sunt determinate în planul de proiecţie Stereo 70 şi sunt rotunjite la 1 milimetru.**
***** Distanţa dintre puncte este formată din segmente cumulate ce sunt mai mici decât valoarea 1 milimetru.**

Neutilizabil în circuitul civil

DATE DESPRE IMOBILUL NR. 60081

Oficiul de Cadastru şi Publicitate Imobiliară TELEORMAN
Biroul de Cadastru şi Publicitate Imobiliară Videle

A. Partea I. Descrierea imobilului

Nr. CF vechi:940
Nr. cadastral vechi:1089

TEREN Extravilan

Adresa: Jud. Teleorman

Nr. Crt	Nr cadastral Nr. topografic	Suprafaţa* (mp)	Observaţii / Referinţe
A1	22209	1.908	Sector cadastral:15 Teren neimprejmuit;

B. Partea II. Proprietari şi acte

Inscrieri privitoare la dreptul de proprietate şi alte drepturi reale		Referinţe
468 / 30/08/2004		
Act Administrativ nr. 8170, din 24/02/2003 emis de MINISTERUL INDUSTRIEI SI RESURSELOR;		
B1	Intabulare, drept de PROPRIETATE, dobandit prin Lege, cota actuala 1/1, cota initiala 1/1	A1
	1) **OMV PETROM SA**, CIF:1590082	
	OBSERVATII: (provenita din conversia CF 940)	

C. Partea III. SARCINI .

Inscrieri privind dezmembramintele dreptului de proprietate, drepturi reale de garanţie şi sarcini	Referinţe
NU SUNT	

Neutilizabil în circuitul civil

Anexa Nr. 1 La Partea I

Teren

Nr cadastral	Suprafaţa (mp)*	Observaţii / Referinţe
22209	1.908	

* Suprafaţa este determinată in planul de proiecţie Stereo 70.

DETALII LINIARE IMOBIL

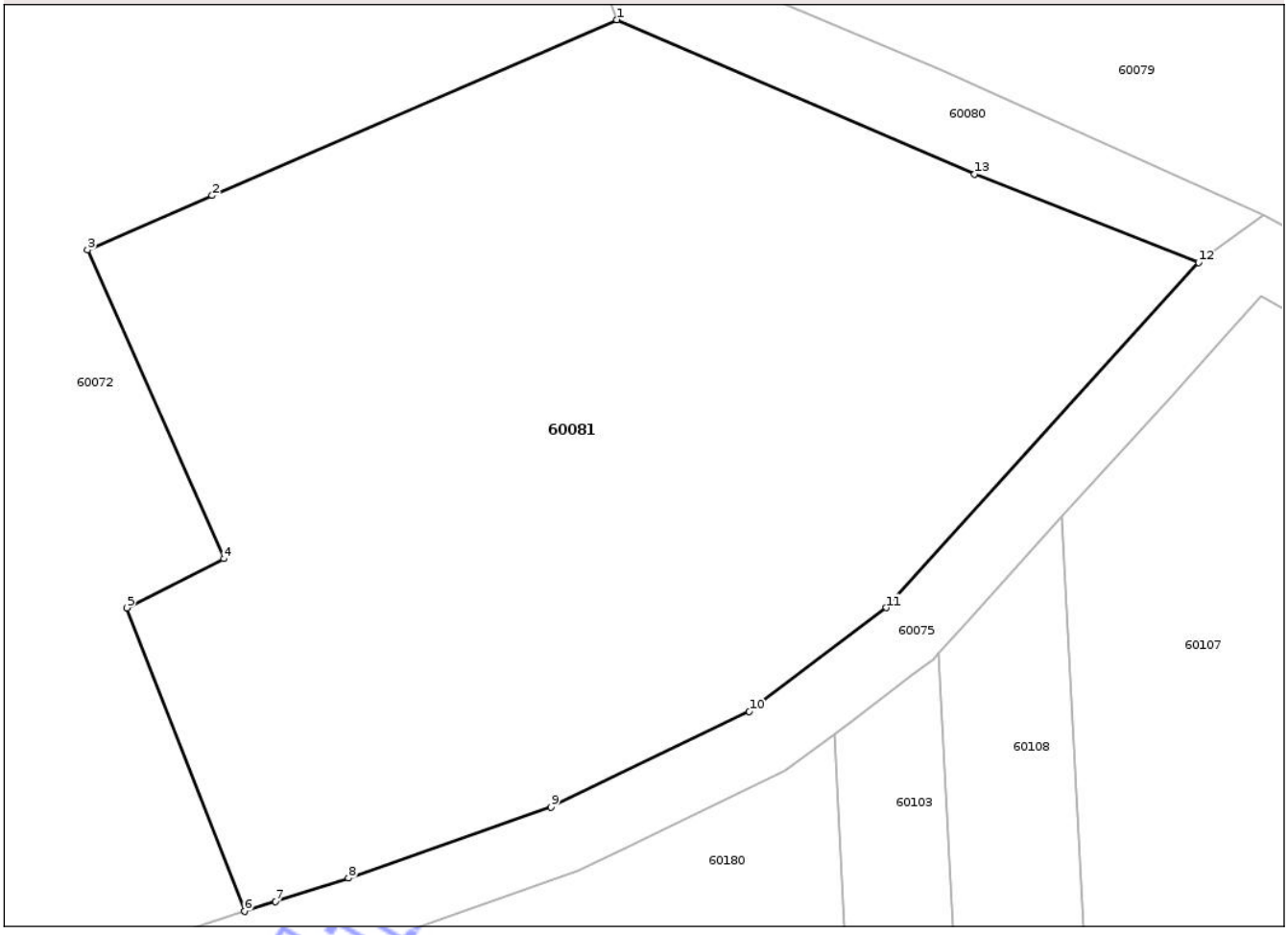

Date referitoare la teren

Crt	Categorie folosinţă	Intra vilan	Suprafaţa (mp)	Tarla	Parcelă	Nr. topo	Observaţii / Referinţe
1	curti constructii	NU	1.908	93	900	-	Sondele 363,3542,3080 Videle Vest

Lungime Segmente
1) Valorile lungimilor segmentelor sunt obţinute din proiecţie în plan.

Punct început	X / Y	Punct sfârşit	X / Y	Lungime segment (** (m)
1	546.082,252 310.759,476	2	546.058,896 310.749,336	25.462
2	546.058,896 310.749,336	3	546.051,698 310.746,211	7.847
3	546.051,698 310.746,211	4	546.059,566 310.728,402	19.47
4	546.059,566 310.728,402	5	546.053,963 310.725,569	6.278
5	546.053,963 310.725,569	6	546.060,75 310.708,067	18.772

Document care conţine date cu caracter personal, protejat de prevederile Regulamentului (UE) nr. 679/2016 şi Legii 190/2018

Punct început	X / Y	Punct sfârşit	X / Y	Lungime segment (** (m)
6	546.060,75 310.708,067	7	546.062,553 310.708,644	1.893
7	546.062,553 310.708,644	8	546.066,745 310.709,984	4.401
8	546.066,745 310.709,984	9	546.078,449 310.714,092	12.404
9	546.078,449 310.714,092	10	546.089,892 310.719,591	12.696
10	546.089,892 310.719,591	11	546.097,804 310.725,575	9.92
11	546.097,804 310.725,575	12	546.115,833 310.745,487	26.861
12	546.115,833 310.745,487	13	546.102,907 310.750,565	13.888
13	546.102,907 310.750,565	1	546.082,252 310.759,476	22.495

**** Lungimile segmentelor sunt determinate în planul de proiecţie Stereo 70 şi sunt rotunjite la 1 milimetru.**
***** Distanţa dintre puncte este formată din segmente cumulate ce sunt mai mici decât valoarea 1 milimetru.**

Neutilizabil in circuitul civil

DATE DESPRE IMOBILUL NR. 60083

Oficiul de Cadastru şi Publicitate Imobiliară TELEORMAN
Biroul de Cadastru şi Publicitate Imobiliară Videle

A. Partea I. Descrierea imobilului

TEREN Extravilan

Adresa: Jud. Teleorman

Nr. Crt	Nr cadastral Nr. topografic	Suprafaţa* (mp)	Observaţii / Referinţe
A1		10.000	Sector cadastral:15 Teren neimprejmuit;

B. Partea II. Proprietari şi acte

Inscrieri privitoare la dreptul de proprietate şi alte drepturi reale		Referinţe
/		
Act Administrativ nr. 09-02266, din 03/05/1996 emis de CJSDPAT TELEORMAN;		
B1	Intabulare, drept de PROPRIETATELegea 18/1991, dobandit prin Reconstituire, cota actuala 1/1, cota initiala 1/1	A1
	1) **ISPAS FLORICA**	

C. Partea III. SARCINI .

Inscrieri privind dezmembramintele dreptului de proprietate, drepturi reale de garanţie şi sarcini	Referinţe
NU SUNT	

Neutilizabil în circuitul civil

Anexa Nr. 1 La Partea I

Teren

Nr cadastral	Suprafaţa (mp)*	Observaţii / Referinţe
	10.000	

* Suprafaţa este determinată in planul de proiecţie Stereo 70.

DETALII LINIARE IMOBIL

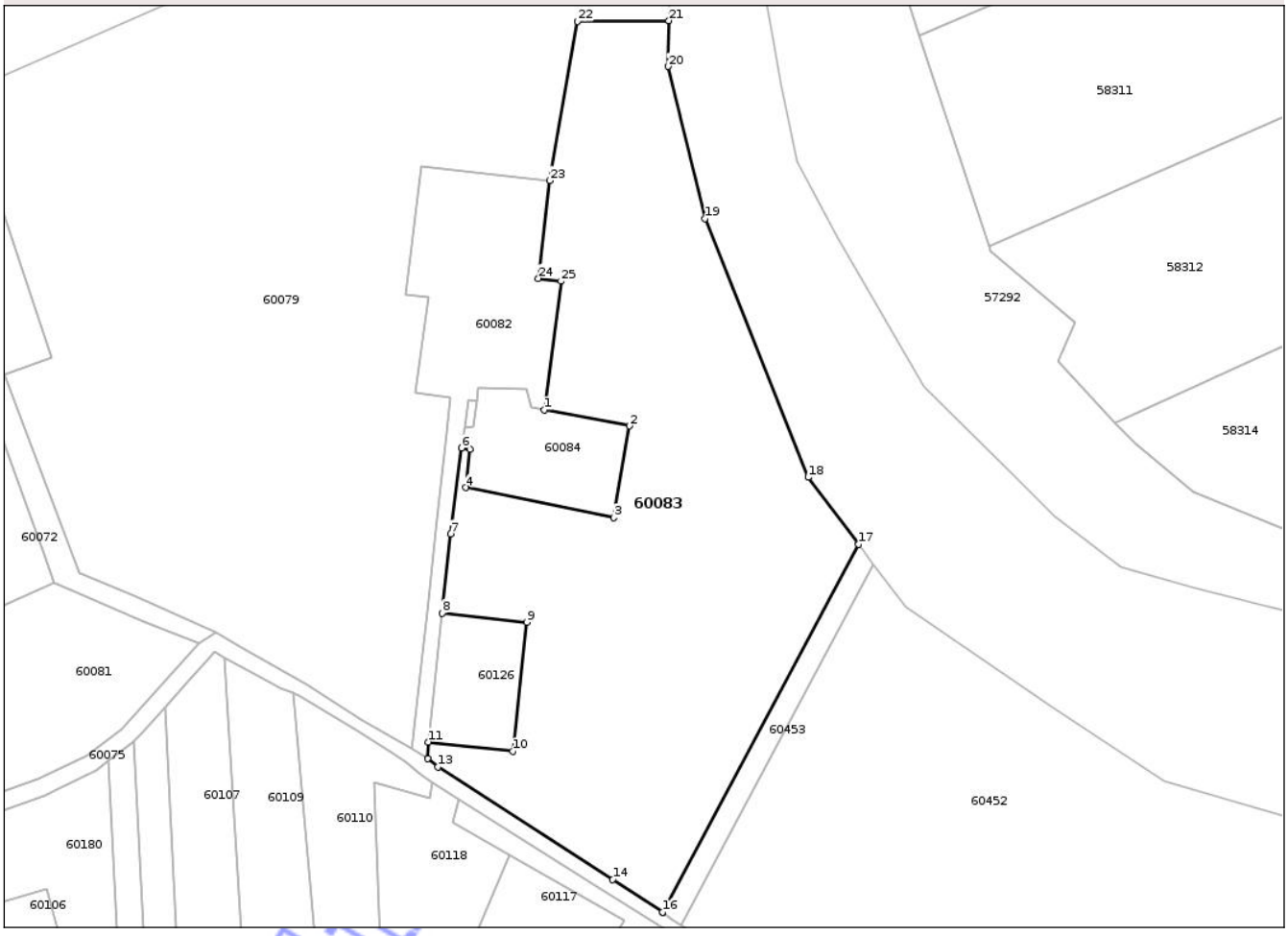

Date referitoare la teren

Crt	Categorie folosinţă	Intra vilan	Suprafaţa (mp)	Tarla	Parcelă	Nr. topo	Observaţii / Referinţe
1	arabil	NU	10.000	93	25/1	-	identic cu parcela 25

Lungime Segmente

1) Valorile lungimilor segmentelor sunt obţinute din proiecţie în plan.

Punct început	X / Y	Punct sfârşit	X / Y	Lungime segment (** (m)
1	546.195,76 310.799,58	2	546.215,57 310.795,919	20.145
3	546.211,969 310.774,646	4	546.177,641 310.781,617	35.029
5	546.178,671 310.790,448	6	546.176,711 310.790,787	1.989
7	546.174,09 310.770,88	8	546.172,13 310.752,55	18.434
9	546.191,718 310.750,453	10	546.188,528 310.720,623	30.0

Punct început	X / Y	Punct sfârşit	X / Y	Lungime segment (** (m)
2	546.215,57 310.795,919	3	546.211,969 310.774,646	21.576
4	546.177,641 310.781,617	5	546.178,671 310.790,448	8.891
6	546.176,711 310.790,787	7	546.174,09 310.770,88	20.079
8	546.172,13 310.752,55	9	546.191,718 310.750,453	19.7
10	546.188,528 310.720,623	11	546.168,94 310.722,72	19.7

Document care conţine date cu caracter personal, protejat de prevederile Regulamentului (UE) nr. 679/2016 şi Legii 190/2018

Punct început	X / Y	Punct sfârşit	X / Y	Lungime segment (** (m)
11	546.168,94 310.722,72	12	546.168,738 310.718,856	3.869
13	546.171,172 310.716,99	14	546.211,674 310.690,903	48.176
15	546.223,2 310.683,316	16	546.223,213 310.683,34	0.027
17	546.268,697 310.768,493	18	546.256,974 310.783,994	19.435
19	546.233,067 310.843,887	20	546.224,511 310.879,117	36.254
21	546.224,716 310.889,685	22	546.203,517 310.889,564	21.199
23	546.197,07 310.852,68	24	546.194,45 310.830,06	22.771
25	546.199,68 310.829,37	1	546.195,76 310.799,58	30.047

Punct început	X / Y	Punct sfârşit	X / Y	Lungime segment (** (m)
12	546.168,738 310.718,856	13	546.171,172 310.716,99	3.067
14	546.211,674 310.690,903	15	546.223,2 310.683,316	13.799
16	546.223,213 310.683,34	17	546.268,697 310.768,493	96.539
18	546.256,974 310.783,994	19	546.233,067 310.843,887	64.488
20	546.224,511 310.879,117	21	546.224,716 310.889,685	10.57
22	546.203,517 310.889,564	23	546.197,07 310.852,68	37.443
24	546.194,45 310.830,06	25	546.199,68 310.829,37	5.275

**** Lungimile segmentelor sunt determinate în planul de proiecţie Stereo 70 şi sunt rotunjite la 1 milimetru.**
***** Distanţa dintre puncte este formată din segmente cumulate ce sunt mai mici decât valoarea 1 milimetru.**

Neutilizabil in circuitul civil

DATE DESPRE IMOBILUL NR. 60084

Oficiul de Cadastru şi Publicitate Imobiliară TELEORMAN
Biroul de Cadastru şi Publicitate Imobiliară Videle

A. Partea I. Descrierea imobilului

TEREN Extravilan

Adresa: Jud. Teleorman

Nr. Crt	Nr cadastral Nr. topografic	Suprafaţa* (mp)	Observaţii / Referinţe
A1		802	Sector cadastral:15 Teren neimprejmuit; Sonda

B. Partea II. Proprietari şi acte

Inscrieri privitoare la dreptul de proprietate şi alte drepturi reale		Referinţe
/		
Act Administrativ nr. 23306, din 04/12/2024 emis de PRIMĂRIA ORAȘULUI VIDELE;		
B1	Inscrierea posesiei, drept de PROPRIETATE, dobandit prin Lege, cota actuala 1/1, cota initiala 1/1	A1
	1) **NEIDENTIFICAT NEIDENTIFICAT**	
Act Normativ nr. 7, din 13/03/1996 emis de PARLAMENTUL ROMÂNIEI (art. 13);		
B2	Se noteaza mentiunea de proprietar neidentificat	A1

C. Partea III. SARCINI .

Inscrieri privind dezmembramintele dreptului de proprietate, drepturi reale de garanţie şi sarcini	Referinţe
NU SUNT	

Neutilizabil în circuitul civil

Anexa Nr. 1 La Partea I

Teren

Nr cadastral	Suprafaţa (mp)*	Observaţii / Referinţe
	802	Sonda

* Suprafaţa este determinată in planul de proiecţie Stereo 70.

DETALII LINIARE IMOBIL

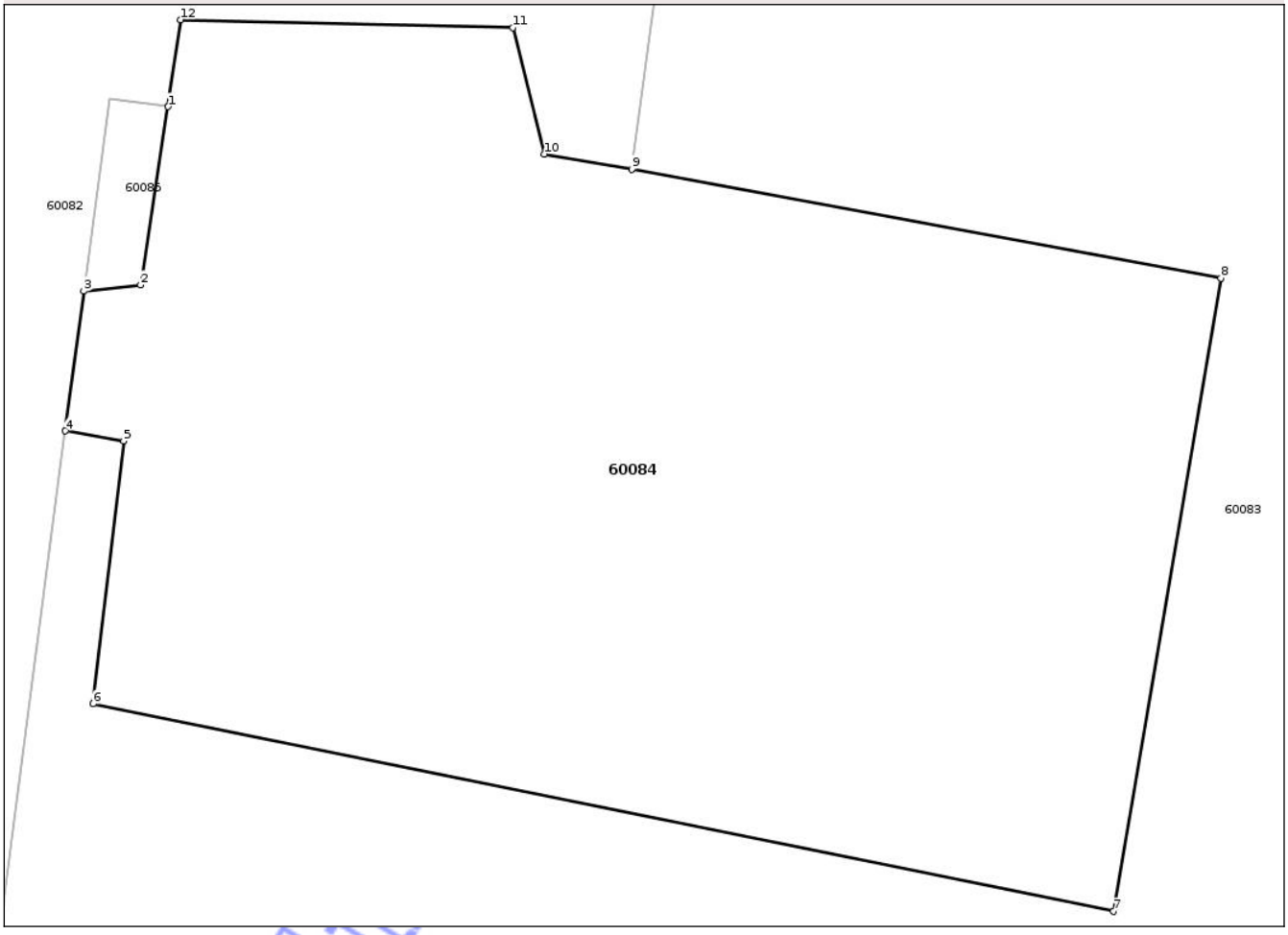

Date referitoare la teren

Crt	Categorie folosinţă	Intra vilan	Suprafaţa (mp)	Tarla	Parcelă	Nr. topo	Observaţii / Referinţe
1	curti constructii	NU	802	93	900/4	-	

Lungime Segmente
1) Valorile lungimilor segmentelor sunt obţinute din proiecţie în plan.

Punct început	X / Y	Punct sfârşit	X / Y	Lungime segment (** (m)
1	546.180,16 310.801,68	2	546.179,241 310.795,691	6.059
2	546.179,241 310.795,691	3	546.177,33 310.795,483	1.922
3	546.177,33 310.795,483	4	546.176,711 310.790,787	4.737
4	546.176,711 310.790,787	5	546.178,671 310.790,448	1.989
5	546.178,671 310.790,448	6	546.177,641 310.781,617	8.891

Document care conţine date cu caracter personal, protejat de prevederile Regulamentului (UE) nr. 679/2016 şi Legii 190/2018

Punct început	X / Y	Punct sfârşit	X / Y	Lungime segment (** (m)
6	546.177,641 310.781,617	7	546.211,969 310.774,646	35.029
7	546.211,969 310.774,646	8	546.215,57 310.795,919	21.576
8	546.215,57 310.795,919	9	546.195,76 310.799,58	20.145
9	546.195,76 310.799,58	10	546.192,82 310.800,09	2.984
10	546.192,82 310.800,09	11	546.191,76 310.804,33	4.37
11	546.191,76 310.804,33	12	546.180,58 310.804,6	11.183
12	546.180,58 310.804,6	1	546.180,16 310.801,68	2.95

**** Lungimile segmentelor sunt determinate în planul de proiecţie Stereo 70 şi sunt rotunjite la 1 milimetru.**
***** Distanţa dintre puncte este formată din segmente cumulate ce sunt mai mici decât valoarea 1 milimetru.**

Neutilizabil in circuitul civil

DATE DESPRE IMOBILUL NR. 60085

Oficiul de Cadastru şi Publicitate Imobiliară TELEORMAN
Biroul de Cadastru şi Publicitate Imobiliară Videle

A. Partea I. Descrierea imobilului

TEREN Extravilan

Adresa: Jud. Teleorman

Nr. Crt	Nr cadastral Nr. topografic	Suprafaţa* (mp)	Observaţii / Referinţe
A1		12	Sector cadastral:15 Teren neimprejmuit;

B. Partea II. Proprietari şi acte

Inscrieri privitoare la dreptul de proprietate şi alte drepturi reale		Referinţe
/		
Act Administrativ nr. 23306, din 04/12/2024 emis de PRIMĂRIA ORAȘULUI VIDELE;		
B1	Inscrierea posesiei, drept de PROPRIETATE, dobandit prin Lege, cota actuala 1/1, cota initiala 1/1	A1
	1) **NEIDENTIFICAT NEIDENTIFICAT**	
Act Normativ nr. 7, din 13/03/1996 emis de PARLAMENTUL ROMÂNIEI (art. 13);		
B2	Se noteaza mentiunea de proprietar neidentificat	A1

C. Partea III. SARCINI .

Inscrieri privind dezmembramintele dreptului de proprietate, drepturi reale de garanţie şi sarcini	Referinţe
NU SUNT	

Neutilizabil în circuitul civil

Anexa Nr. 1 La Partea I

Teren

Nr cadastral	Suprafaţa (mp)*	Observaţii / Referinţe
	12	

* Suprafaţa este determinată in planul de proiecţie Stereo 70.

DETALII LINIARE IMOBIL

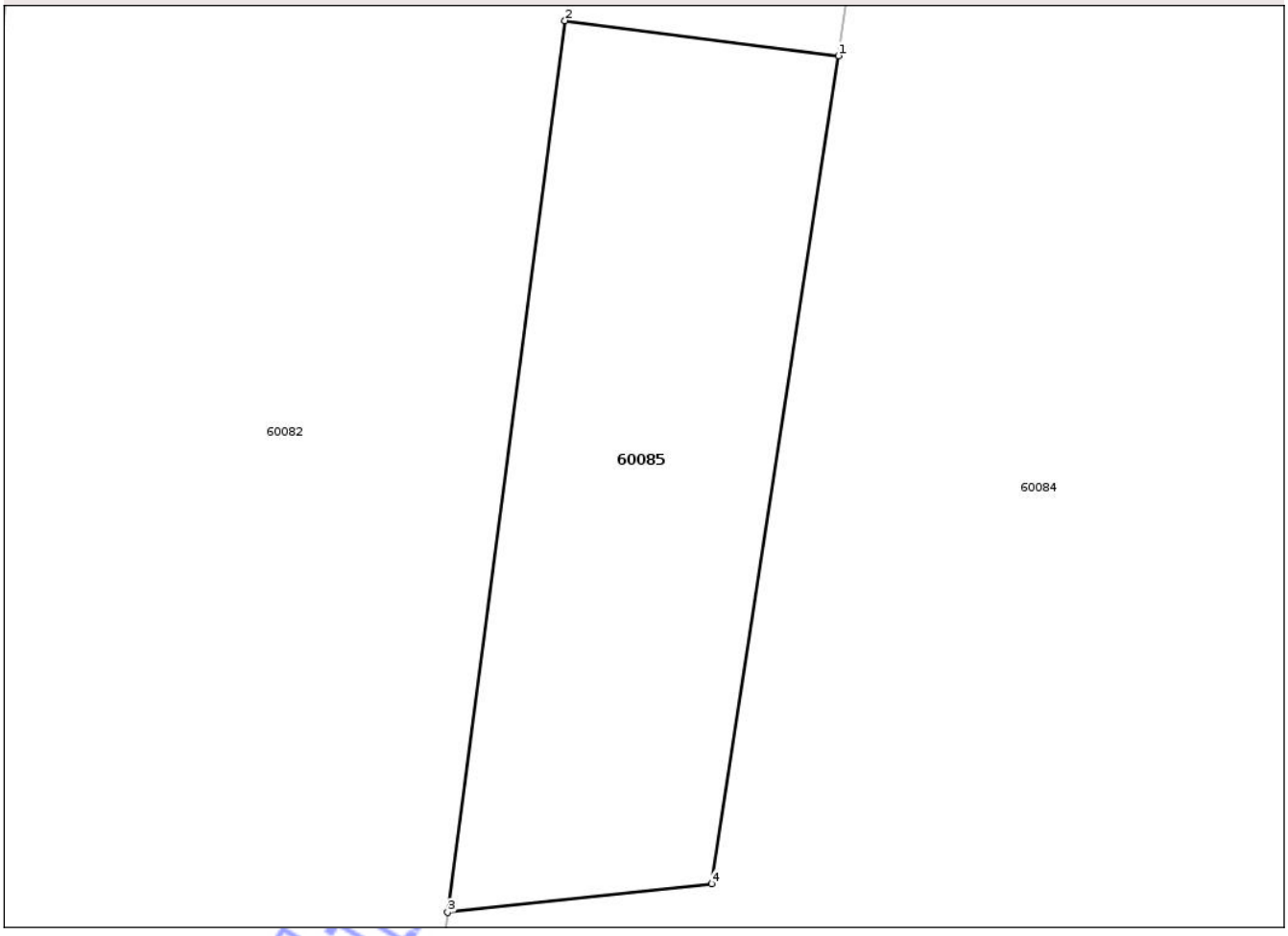

Date referitoare la teren

Crt	Categorie folosinţă	Intra vilan	Suprafaţa (mp)	Tarla	Parcelă	Nr. topo	Observaţii / Referinţe
1	neproductiv	NU	12	93	25/1/1	-	

Lungime Segmente
1) Valorile lungimilor segmentelor sunt obţinute din proiecţie în plan.

Punct început	X / Y	Punct sfârşit	X / Y	Lungime segment (** (m)
1	546.180,16 310.801,68	2	546.178,179 310.801,933	1.997
2	546.178,179 310.801,933	3	546.177,33 310.795,483	6.506
3	546.177,33 310.795,483	4	546.179,241 310.795,691	1.922
4	546.179,241 310.795,691	1	546.180,16 310.801,68	6.059

**** Lungimile segmentelor sunt determinate în planul de proiecţie Stereo 70 şi sunt rotunjite la 1 milimetru.**

Document care conţine date cu caracter personal, protejat de prevederile Regulamentului (UE) nr. 679/2016 şi Legii 190/2018

***** Distanţa dintre puncte este formată din segmente cumulate ce sunt mai mici decât valoarea 1 milimetru.**

Neutilizabil in circuitul civil

DATE DESPRE IMOBILUL NR. 60086

Oficiul de Cadastru şi Publicitate Imobiliară TELEORMAN
Biroul de Cadastru şi Publicitate Imobiliară Videle

A. Partea I. Descrierea imobilului

TEREN Extravilan

Adresa: Jud. Teleorman

Nr. Crt	Nr cadastral Nr. topografic	Suprafaţa* (mp)	Observaţii / Referinţe
A1		580	Sector cadastral:15 Teren neimprejmuit; Sonda FN4

B. Partea II. Proprietari şi acte

Inscrieri privitoare la dreptul de proprietate şi alte drepturi reale		Referinţe
/		
Act Administrativ nr. 23306, din 04/12/2024 emis de PRIMĂRIA ORAȘULUI VIDELE;		
B1	Inscrierea posesiei, drept de PROPRIETATE, dobandit prin Lege, cota actuala 1/1, cota initiala 1/1	A1
	1) **NEIDENTIFICAT NEIDENTIFICAT**	
Act Normativ nr. 7, din 13/03/1996 emis de PARLAMENTUL ROMÂNIEI (art. 13);		
B2	Se noteaza mentiunea de proprietar neidentificat	A1

C. Partea III. SARCINI .

Inscrieri privind dezmembramintele dreptului de proprietate, drepturi reale de garanţie şi sarcini	Referinţe
NU SUNT	

Neutilizabil în circuitul civil

Anexa Nr. 1 La Partea I

Teren

Nr cadastral	Suprafaţa (mp)*	Observaţii / Referinţe
	580	Sonda FN4

* Suprafaţa este determinată in planul de proiecţie Stereo 70.

DETALII LINIARE IMOBIL

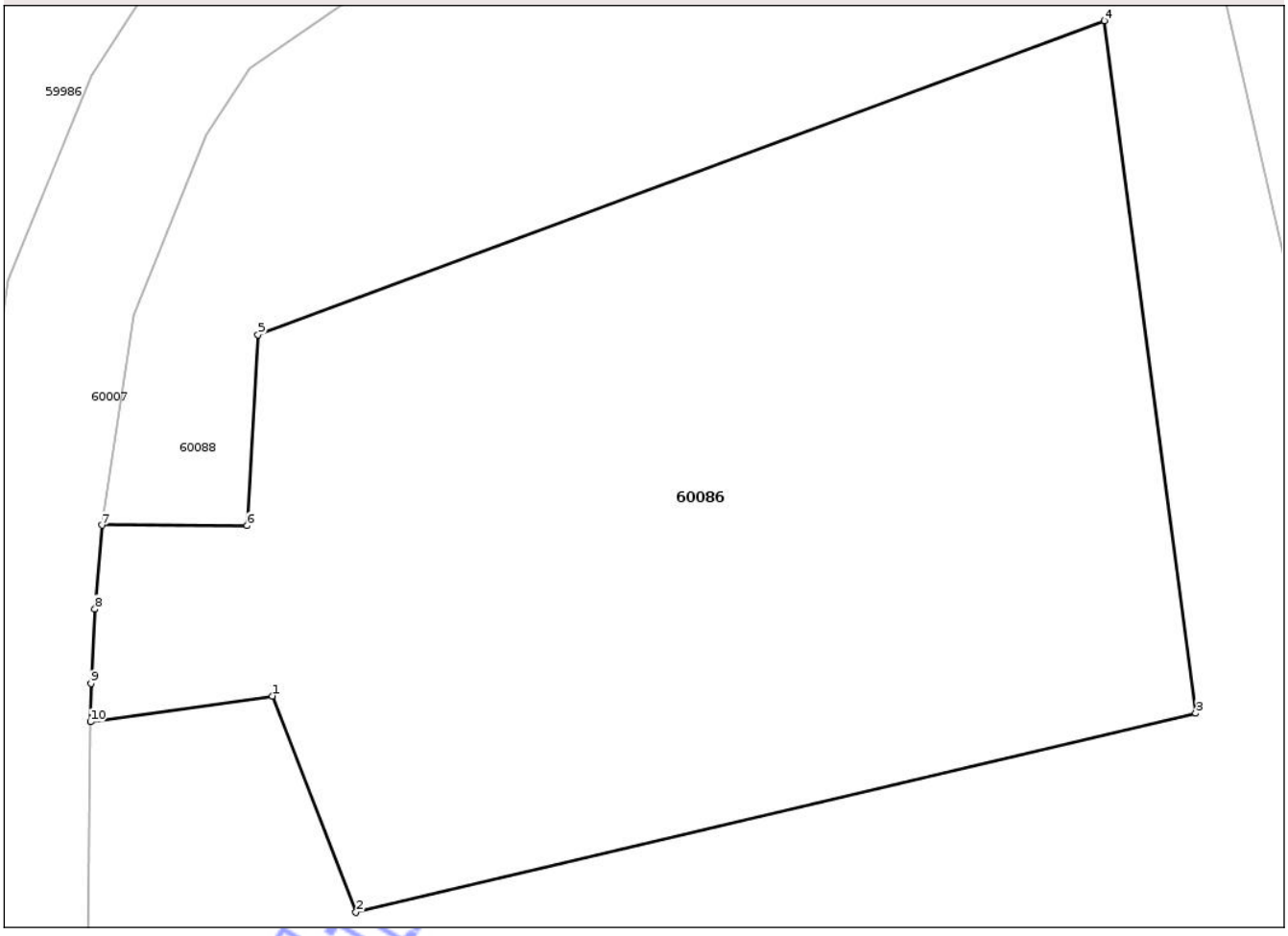

Date referitoare la teren

Crt	Categorie folosinţă	Intra vilan	Suprafaţa (mp)	Tarla	Parcelă	Nr. topo	Observaţii / Referinţe
1	curti constructii	NU	551	93	-	-	
2	drum	NU	29	93	-	-	

Lungime Segmente
1) Valorile lungimilor segmentelor sunt obţinute din proiecţie în plan.

Punct început	X / Y	Punct sfârşit	X / Y	Lungime segment (** (m)
1	545.726,516 310.589,345	2	545.729,098 310.582,661	7.165
2	545.729,098 310.582,661	3	545.755,067 310.588,814	26.688
3	545.755,067 310.588,814	4	545.752,252 310.610,2	21.57
4	545.752,252 310.610,2	5	545.726,072 310.600,502	27.919

Document care conţine date cu caracter personal, protejat de prevederile Regulamentului (UE) nr. 679/2016 şi Legii 190/2018

Punct început	X / Y	Punct sfârşit	X / Y	Lungime segment (** (m)
5	545.726,072 310.600,502	6	545.725,741 310.594,605	5.906
6	545.725,741 310.594,605	7	545.721,245 310.594,618	4.496
7	545.721,245 310.594,618	8	545.721,032 310.592,029	2.598
8	545.721,032 310.592,029	9	545.720,905 310.589,727	2.306
9	545.720,905 310.589,727	10	545.720,894 310.588,544	1.183
10	545.720,894 310.588,544	1	545.726,516 310.589,345	5.679

**** Lungimile segmentelor sunt determinate în planul de proiecţie Stereo 70 şi sunt rotunjite la 1 milimetru.**
***** Distanţa dintre puncte este formată din segmente cumulate ce sunt mai mici decât valoarea 1 milimetru.**

Neutilizabil in circuitul civil

DATE DESPRE IMOBILUL NR. 60087

Oficiul de Cadastru şi Publicitate Imobiliară TELEORMAN
Biroul de Cadastru şi Publicitate Imobiliară Videle

A. Partea I. Descrierea imobilului

TEREN Extravilan

Adresa: Jud. Teleorman

Nr. Crt	Nr cadastral Nr. topografic	Suprafaţa* (mp)	Observaţii / Referinţe
A1	27624	972	Sector cadastral:15 Teren neimprejmuit; Sonda 3510 Videle Vest

B. Partea II. Proprietari şi acte

Inscrieri privitoare la dreptul de proprietate şi alte drepturi reale		Referinţe
38694 / 19/10/2023		
Act Administrativ nr. 8170, din 24/02/2003 emis de OCPI TELEORMAN (Certicat de înregistrare mentiuni nr.; act administrativ nr Certificat de atestare fiscală nr.1519 din 25.01.2022, emis de Primaria Videle);		
B1	Intabulare, drept de PROPRIETATE, dobandit prin Lege, cota actuala 1/1, cota initiala 1/1	A1
	1) **OMV PETROM SA**, CIF:1590082	

C. Partea III. SARCINI .

Inscrieri privind dezmembramintele dreptului de proprietate, drepturi reale de garanţie şi sarcini	Referinţe
NU SUNT	

Neutilizabil în circuitul civil

Anexa Nr. 1 La Partea I

Teren

Nr cadastral	Suprafaţa (mp)*	Observaţii / Referinţe
27624	972	Sonda 3510 Videle Vest

* Suprafaţa este determinată in planul de proiecţie Stereo 70.

DETALII LINIARE IMOBIL

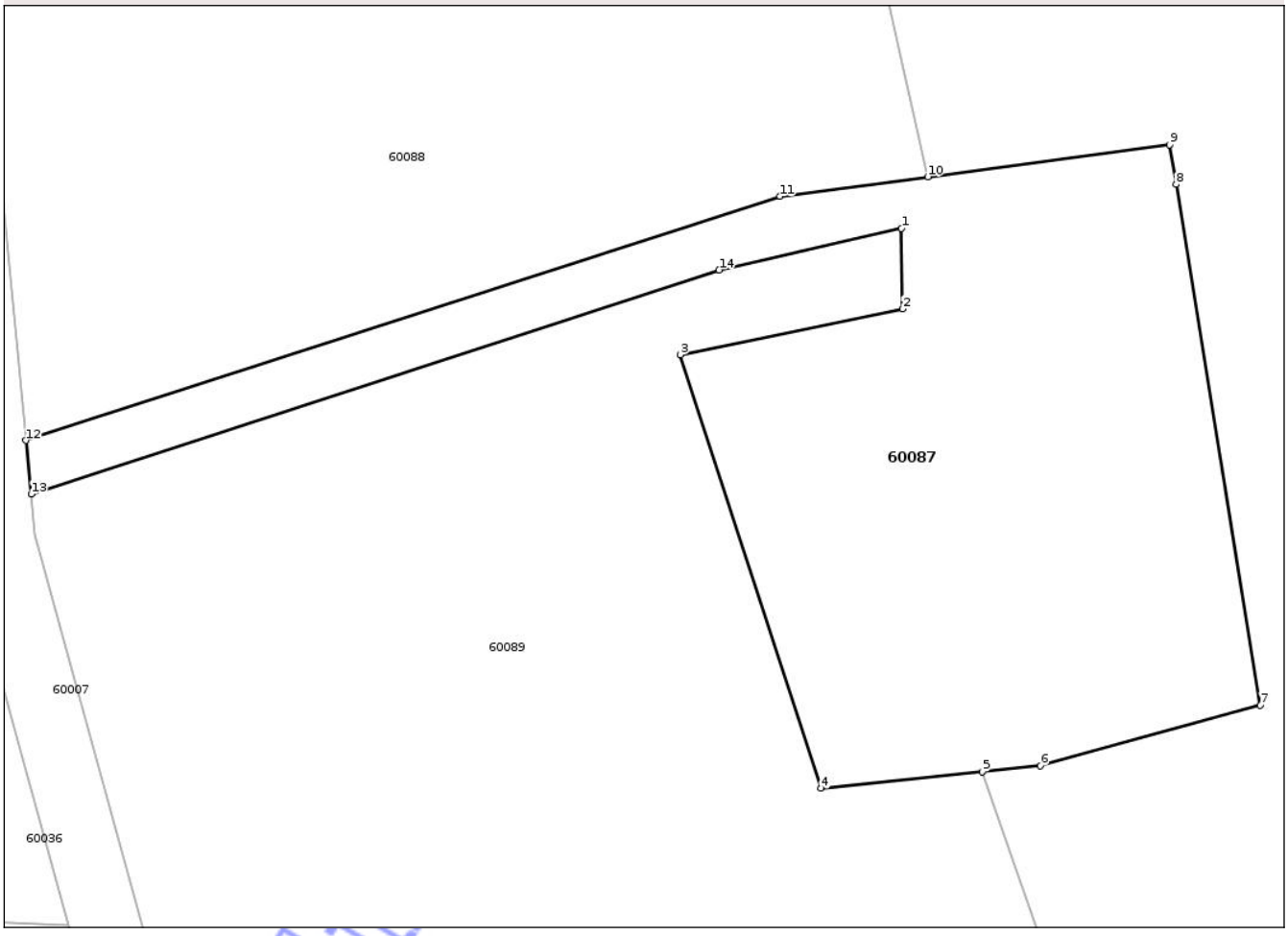

Date referitoare la teren

Crt	Categorie folosinţă	Intra vilan	Suprafaţa (mp)	Tarla	Parcelă	Nr. topo	Observaţii / Referinţe
1	curti constructii	NU	781	93	895	-	
2	drum	NU	191	93	895	-	

Lungime Segmente
1) Valorile lungimilor segmentelor sunt obţinute din proiecţie în plan.

Punct început	X / Y	Punct sfârşit	X / Y	Lungime segment (** (m)
1	545.771,743 310.531,827	2	545.771,822 310.527,282	4.546
2	545.771,822 310.527,282	3	545.759,253 310.524,697	12.832
3	545.759,253 310.524,697	4	545.767,213 310.500,227	25.732
4	545.767,213 310.500,227	5	545.776,304 310.501,174	9.14

Document care conţine date cu caracter personal, protejat de prevederile Regulamentului (UE) nr. 679/2016 şi Legii 190/2018

Punct început	X / Y	Punct sfârşit	X / Y	Lungime segment (** (m)
5	545.776,304 310.501,174	6	545.779,593 310.501,517	3.307
6	545.779,593 310.501,517	7	545.792,023 310.504,927	12.889
7	545.792,023 310.504,927	8	545.787,265 310.534,318	29.774
8	545.787,265 310.534,318	9	545.786,903 310.536,557	2.268
9	545.786,903 310.536,557	10	545.773,239 310.534,744	13.784
10	545.773,239 310.534,744	11	545.764,893 310.533,637	8.419
11	545.764,893 310.533,637	12	545.722,269 310.519,87	44.792
12	545.722,269 310.519,87	13	545.722,563 310.516,837	3.047
13	545.722,563 310.516,837	14	545.761,443 310.529,487	40.886
14	545.761,443 310.529,487	1	545.771,743 310.531,827	10.562

**** Lungimile segmentelor sunt determinate în planul de proiecţie Stereo 70 şi sunt rotunjite la 1 milimetru.**
***** Distanţa dintre puncte este formată din segmente cumulate ce sunt mai mici decât valoarea 1 milimetru.**

Neutilizabil în circuitul civil

DATE DESPRE IMOBILUL NR. 60088

Oficiul de Cadastru şi Publicitate Imobiliară TELEORMAN
Biroul de Cadastru şi Publicitate Imobiliară Videle

A. Partea I. Descrierea imobilului

TEREN Extravilan

Adresa: Jud. Teleorman

Nr. Crt	Nr cadastral Nr. topografic	Suprafaţa* (mp)	Observaţii / Referinţe
A1		Din acte: 8.223 Masurata: 3.200	Sector cadastral:15 Teren neimprejmuit;

B. Partea II. Proprietari şi acte

Inscrieri privitoare la dreptul de proprietate şi alte drepturi reale		Referinţe
/		
Act Administrativ nr. 09-01736, din 27/07/1995 emis de CJSDPAT TELEORMAN;		
B1	Intabulare, drept de PROPRIETATELegea 18/1991, dobandit prin Reconstituire, cota actuala 1/1, cota initiala 1/1	A1
	1) **SPIRIDON N. ION**	

C. Partea III. SARCINI .

Inscrieri privind dezmembramintele dreptului de proprietate, drepturi reale de garanţie şi sarcini	Referinţe
NU SUNT	

Neutilizabil în circuitul civil

Anexa Nr. 1 La Partea I

Teren

Nr cadastral	Suprafaţa (mp)*	Observaţii / Referinţe
	Din acte: 8.223 Masurata: 3.200	

* Suprafaţa este determinată in planul de proiecţie Stereo 70.

DETALII LINIARE IMOBIL



Date referitoare la teren

Crt	Categorie folosinţă	Intra vilan	Suprafaţa (mp)	Tarla	Parcelă	Nr. topo	Observaţii / Referinţe
1	arabil	NU	3.200	93	17	-	LOT1; Imobilul este despărțit de sondă. Diferența de suprafață se regasește la ID 60089. ID 60089 (P17 LOT2 - 5023 mp) + ID 60088 (P17 LOT1 - 3200 mp) = 8223 mp

Lungime Segmente

1) Valorile lungimilor segmentelor sunt obţinute din proiecţie în plan.

Punct început	X / Y	Punct sfârşit	X / Y	Lungime segment (** (m)
1	545.726,516 310.589,345	2	545.720,894 310.588,544	5.679
3	545.720,747 310.573,08	4	545.720,108 310.551,864	21.226
5	545.720,621 310.536,849	6	545.722,269 310.519,87	17.059

Punct început	X / Y	Punct sfârşit	X / Y	Lungime segment (** (m)
2	545.720,894 310.588,544	3	545.720,747 310.573,08	15.465
4	545.720,108 310.551,864	5	545.720,621 310.536,849	15.024
6	545.722,269 310.519,87	7	545.764,893 310.533,637	44.792

Document care conține date cu caracter personal, protejat de prevederile Regulamentului (UE) nr. 679/2016 și Legii 190/2018

Punct început	X / Y	Punct sfârşit	X / Y	Lungime segment (** (m)
7	545.764,893 310.533,637	8	545.773,239 310.534,744	8.419
9	545.754,584 310.617,033	10	545.745,27 310.615,975	9.374
11	545.735,451 310.615,417	12	545.725,832 310.608,746	11.706
13	545.724,489 310.606,666	14	545.722,242 310.601,113	5.99
15	545.721,251 310.594,696	16	545.721,245 310.594,618	0.078
17	545.725,741 310.594,605	18	545.726,072 310.600,502	5.906
19	545.752,252 310.610,2	20	545.755,067 310.588,814	21.57
21	545.729,098 310.582,661	1	545.726,516 310.589,345	7.165

Punct început	X / Y	Punct sfârşit	X / Y	Lungime segment (** (m)
8	545.773,239 310.534,744	9	545.754,584 310.617,033	84.377
10	545.745,27 310.615,975	11	545.735,451 310.615,417	9.835
12	545.725,832 310.608,746	13	545.724,489 310.606,666	2.476
14	545.722,242 310.601,113	15	545.721,251 310.594,696	6.493
16	545.721,245 310.594,618	17	545.725,741 310.594,605	4.496
18	545.726,072 310.600,502	19	545.752,252 310.610,2	27.919
20	545.755,067 310.588,814	21	545.729,098 310.582,661	26.688

**** Lungimile segmentelor sunt determinate în planul de proiecţie Stereo 70 şi sunt rotunjite la 1 milimetru.**
***** Distanţa dintre puncte este formată din segmente cumulate ce sunt mai mici decât valoarea 1 milimetru.**

Neutilizabil in circuitul civil

DATE DESPRE IMOBILUL NR. 60089

Oficiul de Cadastru şi Publicitate Imobiliară TELEORMAN
Biroul de Cadastru şi Publicitate Imobiliară Videle

A. Partea I. Descrierea imobilului

TEREN Extravilan

Adresa: Jud. Teleorman

Nr. Crt	Nr cadastral Nr. topografic	Suprafaţa* (mp)	Observaţii / Referinţe
A1		Din acte: 8.223 Masurata: 5.023	Sector cadastral:15 Teren neimprejmuit;

B. Partea II. Proprietari şi acte

Inscrieri privitoare la dreptul de proprietate şi alte drepturi reale		Referinţe
/		
Act Administrativ nr. 09-01736, din 27/07/1995 emis de CJSDPAT TELEORMAN;		
B1	Intabulare, drept de PROPRIETATELegea 18/1991, dobandit prin Reconstituire, cota actuala 1/1, cota initiala 1/1	A1
	1) **SPIRIDON N. ION**	

C. Partea III. SARCINI .

Inscrieri privind dezmembramintele dreptului de proprietate, drepturi reale de garanţie şi sarcini	Referinţe
NU SUNT	

Neutilizabil în circuitul civil

Anexa Nr. 1 La Partea I

Teren

Nr cadastral	Suprafaţa (mp)*	Observaţii / Referinţe
	Din acte: 8.223 Masurata: 5.023	

* Suprafaţa este determinată in planul de proiecţie Stereo 70.

DETALII LINIARE IMOBIL



Date referitoare la teren

Crt	Categorie folosinţă	Intra vilan	Suprafaţa (mp)	Tarla	Parcelă	Nr. topo	Observaţii / Referinţe
1	arabil	NU	5.023	93	17	-	LOT2; Imobilul este despărțit de sondă. Diferența de suprafață se regasește la ID 60088. ID 60088 (P17 LOT1 - 3200 mp) + ID 60089 (P17 LOT2 - 5023 mp) = 8223 mp

Lungime Segmente

1) Valorile lungimilor segmentelor sunt obţinute din proiecţie în plan.

Punct început	X / Y	Punct sfârşit	X / Y	Lungime segment (** (m)
1	545.771,743 310.531,827	2	545.761,443 310.529,487	10.562
2	545.761,443 310.529,487	3	545.722,563 310.516,837	40.886
3	545.722,563 310.516,837	4	545.722,785 310.514,547	2.301

Document care conține date cu caracter personal, protejat de prevederile Regulamentului (UE) nr. 679/2016 și Legii 190/2018

Punct început	X / Y	Punct sfârşit	X / Y	Lungime segment (** (m)
4	545.722,785 310.514,547	5	545.729,391 310.490,419	25.016
5	545.729,391 310.490,419	6	545.740,25 310.469,985	23.14
6	545.740,25 310.469,985	7	545.750,605 310.450,095	22.424
7	545.750,605 310.450,095	8	545.762,347 310.427,47	25.49
8	545.762,347 310.427,47	9	545.773,297 310.405,334	24.696
9	545.773,297 310.405,334	10	545.776,199 310.399,584	6.441
10	545.776,199 310.399,584	11	545.802,529 310.412,394	29.281
11	545.802,529 310.412,394	12	545.798,019 310.422,404	10.979
12	545.798,019 310.422,404	13	545.803,154 310.424,618	5.592
13	545.803,154 310.424,618	14	545.776,304 310.501,174	81.128
14	545.776,304 310.501,174	15	545.767,213 310.500,227	9.14
15	545.767,213 310.500,227	16	545.759,253 310.524,697	25.732
16	545.759,253 310.524,697	17	545.771,822 310.527,282	12.832
17	545.771,822 310.527,282	1	545.771,743 310.531,827	4.546

**** Lungimile segmentelor sunt determinate în planul de proiecţie Stereo 70 şi sunt rotunjite la 1 milimetru.**
***** Distanţa dintre puncte este formată din segmente cumulate ce sunt mai mici decât valoarea 1 milimetru.**

Neutilizabil în circuitul civil

DATE DESPRE IMOBILUL NR. 60090

Oficiul de Cadastru şi Publicitate Imobiliară TELEORMAN
Biroul de Cadastru şi Publicitate Imobiliară Videle

A. Partea I. Descrierea imobilului

TEREN Extravilan

Adresa: Jud. Teleorman

Nr. Crt	Nr cadastral Nr. topografic	Suprafaţa* (mp)	Observaţii / Referinţe
A1		6.436	Sector cadastral:15 Teren neimprejmuit;

B. Partea II. Proprietari şi acte

Inscrieri privitoare la dreptul de proprietate şi alte drepturi reale		Referinţe
/		
Act Administrativ nr. 09-02865, din 25/06/1999 emis de CJSDPAT TELEORMAN;		
B1	Intabulare, drept de PROPRIETATELegea 18/1991, dobandit prin Reconstituire, cota actuala 1/1, cota initiala 1/1	A1
	1) **VLAD AUREL** 2) **TRĂISTARU IOANA**	

C. Partea III. SARCINI .

Inscrieri privind dezmembramintele dreptului de proprietate, drepturi reale de garanţie şi sarcini	Referinţe
NU SUNT	

Neutilizabil în circuitul civil

Anexa Nr. 1 La Partea I

Teren

Nr cadastral	Suprafaţa (mp)*	Observaţii / Referinţe
	6.436	

* Suprafaţa este determinată in planul de proiecţie Stereo 70.

DETALII LINIARE IMOBIL



Date referitoare la teren

Crt	Categorie folosinţă	Intra vilan	Suprafaţa (mp)	Tarla	Parcelă	Nr. topo	Observaţii / Referinţe
1	arabil	NU	6.436	93	17/2	-	

Lungime Segmente

1) Valorile lungimilor segmentelor sunt obţinute din proiecţie în plan.

Punct început	X / Y	Punct sfârşit	X / Y	Lungime segment (** (m)
1	545.787,265 310.534,318	2	545.792,023 310.504,927	29.774
2	545.792,023 310.504,927	3	545.779,593 310.501,517	12.889
3	545.779,593 310.501,517	4	545.776,304 310.501,174	3.307
4	545.776,304 310.501,174	5	545.803,154 310.424,618	81.128
5	545.803,154 310.424,618	6	545.831,264 310.436,734	30.61

Document care conţine date cu caracter personal, protejat de prevederile Regulamentului (UE) nr. 679/2016 şi Legii 190/2018

Punct început	X / Y	Punct sfârşit	X / Y	Lungime segment (** (m)
6	545.831,264 310.436,734	7	545.790,284 310.621,618	189.371
7	545.790,284 310.621,618	8	545.775,911 310.619,873	14.479
8	545.775,911 310.619,873	9	545.762,828 310.617,968	13.221
9	545.762,828 310.617,968	10	545.754,584 310.617,033	8.297
10	545.754,584 310.617,033	11	545.773,239 310.534,744	84.377
11	545.773,239 310.534,744	12	545.786,903 310.536,557	13.784
12	545.786,903 310.536,557	1	545.787,265 310.534,318	2.268

**** Lungimile segmentelor sunt determinate în planul de proiecţie Stereo 70 şi sunt rotunjite la 1 milimetru.**
***** Distanţa dintre puncte este formată din segmente cumulate ce sunt mai mici decât valoarea 1 milimetru.**

Neutilizabil in circuitul civil

DATE DESPRE IMOBILUL NR. 60091

Oficiul de Cadastru şi Publicitate Imobiliară TELEORMAN
Biroul de Cadastru şi Publicitate Imobiliară Videle

A. Partea I. Descrierea imobilului

Nr. CF vechi:940
Nr. cadastral vechi:1236

TEREN Extravilan

Adresa: Jud. Teleorman

Nr. Crt	Nr cadastral Nr. topografic	Suprafaţa* (mp)	Observaţii / Referinţe
A1	22859	1.266	Sector cadastral:15 Teren neimprejmuit; Sonda 3486 Videle Vest

B. Partea II. Proprietari şi acte

Inscrieri privitoare la dreptul de proprietate şi alte drepturi reale		Referinţe
468 / 30/08/2004		
Act Administrativ nr. 8170, din 24/02/2003 emis de MINISTERUL INDUSTRIEI SI RESURSELOR;		
B1	Intabulare, drept de PROPRIETATE, dobandit prin Lege, cota actuala 1/1, cota initiala 1/1	A1
	1) **SC OMV PETROM SA**, CIF:1590082	
	OBSERVATII: (provenita din conversia CF 940)	

C. Partea III. SARCINI .

Inscrieri privind dezmembramintele dreptului de proprietate, drepturi reale de garanţie şi sarcini	Referinţe
NU SUNT	

Neutilizabil în circuitul civil

Anexa Nr. 1 La Partea I

Teren

Nr cadastral	Suprafaţa (mp)*	Observaţii / Referinţe
22859	1.266	Sonda 3486 Videle Vest

* Suprafaţa este determinată in planul de proiecţie Stereo 70.

DETALII LINIARE IMOBIL

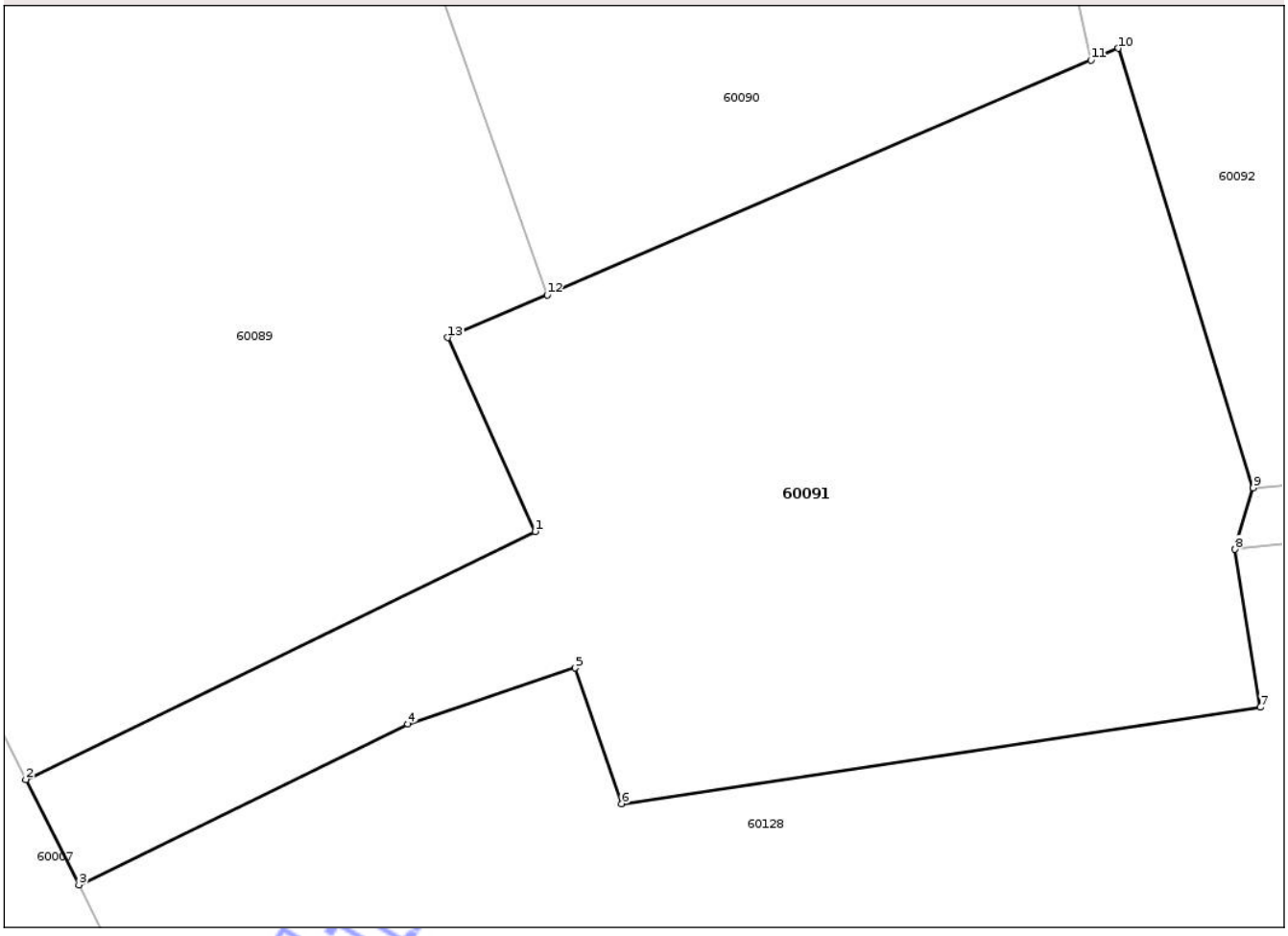

Date referitoare la teren

Crt	Categorie folosinţă	Intra vilan	Suprafaţa (mp)	Tarla	Parcelă	Nr. topo	Observaţii / Referinţe
1	curti constructii	NU	1.086	93	895	-	
2	drum	NU	180	93	895	-	

Lungime Segmente
1) Valorile lungimilor segmentelor sunt obţinute din proiecţie în plan.

Punct început	X / Y	Punct sfârşit	X / Y	Lungime segment (** (m)
1	545.802,529 310.412,394	2	545.776,199 310.399,584	29.281
2	545.776,199 310.399,584	3	545.778,945 310.394,143	6.095
3	545.778,945 310.394,143	4	545.795,939 310.402,444	18.913
4	545.795,939 310.402,444	5	545.804,609 310.405,344	9.142

Document care conţine date cu caracter personal, protejat de prevederile Regulamentului (UE) nr. 679/2016 şi Legii 190/2018

Punct început	X / Y	Punct sfârşit	X / Y	Lungime segment (** (m)
5	545.804,609 310.405,344	6	545.806,989 310.398,334	7.403
6	545.806,989 310.398,334	7	545.840,019 310.403,314	33.403
7	545.840,019 310.403,314	8	545.838,719 310.411,464	8.253
8	545.838,719 310.411,464	9	545.839,659 310.414,644	3.316
9	545.839,659 310.414,644	10	545.832,679 310.437,344	23.749
10	545.832,679 310.437,344	11	545.831,264 310.436,734	1.541
11	545.831,264 310.436,734	12	545.803,154 310.424,618	30.61
12	545.803,154 310.424,618	13	545.798,019 310.422,404	5.592
13	545.798,019 310.422,404	1	545.802,529 310.412,394	10.979

**** Lungimile segmentelor sunt determinate în planul de proiecţie Stereo 70 şi sunt rotunjite la 1 milimetru.**
***** Distanţa dintre puncte este formată din segmente cumulate ce sunt mai mici decât valoarea 1 milimetru.**

Neutilizabil in circuitul civil

DATE DESPRE IMOBILUL NR. 60092

Oficiul de Cadastru şi Publicitate Imobiliară TELEORMAN
Biroul de Cadastru şi Publicitate Imobiliară Videle

A. Partea I. Descrierea imobilului

TEREN Extravilan

Adresa: Jud. Teleorman

Nr. Crt	Nr cadastral Nr. topografic	Suprafaţa* (mp)	Observaţii / Referinţe
A1		3.089	Sector cadastral:15 Teren neimprejmuit;

B. Partea II. Proprietari şi acte

Inscrieri privitoare la dreptul de proprietate şi alte drepturi reale		Referinţe
/		
Act Administrativ nr. 09-01279, din 12/01/1995 emis de CJSDPAT TELEORMAN;		
B1	Intabulare, drept de PROPRIETATELegea 18/1991, dobandit prin Reconstituire, cota actuala 1/1, cota initiala 1/1	A1
	1) **VLAD AUREL**	

C. Partea III. SARCINI .

Inscrieri privind dezmembramintele dreptului de proprietate, drepturi reale de garanţie şi sarcini	Referinţe
NU SUNT	

Neutilizabil în circuitul civil

Anexa Nr. 1 La Partea I

Teren

Nr cadastral	Suprafaţa (mp)*	Observaţii / Referinţe
	3.089	

* Suprafaţa este determinată in planul de proiecţie Stereo 70.

DETALII LINIARE IMOBIL



Date referitoare la teren

Crt	Categorie folosinţă	Intra vilan	Suprafaţa (mp)	Tarla	Parcelă	Nr. topo	Observaţii / Referinţe
1	arabil	NU	3.089	93	2	-	

Lungime Segmente

1) Valorile lungimilor segmentelor sunt obţinute din proiecţie în plan.

Punct început	X / Y	Punct sfârşit	X / Y	Lungime segment (** (m)
1	545.831,264 310.436,734	2	545.832,679 310.437,344	1.541
2	545.832,679 310.437,344	3	545.839,659 310.414,644	23.749
3	545.839,659 310.414,644	4	545.843,264 310.414,977	3.62
4	545.843,264 310.414,977	5	545.851,215 310.416,842	8.167
5	545.851,215 310.416,842	6	545.804,894 310.622,773	211.076

Document care conţine date cu caracter personal, protejat de prevederile Regulamentului (UE) nr. 679/2016 şi Legii 190/2018

Punct început	X / Y	Punct sfârşit	X / Y	Lungime segment (** (m)
6	545.804,894 310.622,773	7	545.791,794 310.621,801	13.136
7	545.791,794 310.621,801	8	545.790,284 310.621,618	1.521
8	545.790,284 310.621,618	1	545.831,264 310.436,734	189.371

** Lungimile segmentelor sunt determinate în planul de proiecţie Stereo 70 şi sunt rotunjite la 1 milimetru.
*** Distanţa dintre puncte este formată din segmente cumulate ce sunt mai mici decât valoarea 1 milimetru.

Neutilizabil in circuitul civil

DATE DESPRE IMOBILUL NR. 60095

Oficiul de Cadastru şi Publicitate Imobiliară TELEORMAN
Biroul de Cadastru şi Publicitate Imobiliară Videle

A. Partea I. Descrierea imobilului

TEREN Extravilan

Adresa: Jud. Teleorman

Nr. Crt	Nr cadastral Nr. topografic	Suprafaţa* (mp)	Observaţii / Referinţe
A1		12.000	Sector cadastral:15 Teren neimprejmuit;

B. Partea II. Proprietari şi acte

Inscrieri privitoare la dreptul de proprietate şi alte drepturi reale		Referinţe
/		
Act Administrativ nr. 0901829, din 21/09/1995 emis de CJSDPAT TELEORMAN;		
B1	Intabulare, drept de PROPRIETATELegea 18/1991, dobandit prin Reconstituire, cota actuala 1/1, cota initiala 1/1	A1
	1) **POPESCU ŞTEFAN** 2) **LUCA ELENA** 3) **CREAGĂ RODICA** 4) **ZORZOMAN PAULA**	

C. Partea III. SARCINI .

Inscrieri privind dezmembramintele dreptului de proprietate, drepturi reale de garanţie şi sarcini	Referinţe
NU SUNT	

Neutilizabil în circuitul civil

Anexa Nr. 1 La Partea I

Teren

Nr cadastral	Suprafaţa (mp)*	Observaţii / Referinţe
	12.000	

* Suprafaţa este determinată in planul de proiecţie Stereo 70.

DETALII LINIARE IMOBIL



Date referitoare la teren

Crt	Categorie folosinţă	Intra vilan	Suprafaţa (mp)	Tarla	Parcelă	Nr. topo	Observaţii / Referinţe
1	arabil	NU	12.000	93	2/1	-	identic cu parcela 2

Lungime Segmente
1) Valorile lungimilor segmentelor sunt obţinute din proiecţie în plan.

Punct început	X / Y	Punct sfârşit	X / Y	Lungime segment (** (m)
1	545.898,167 310.426,921	2	545.892,703 310.451,808	25.48
2	545.892,703 310.451,808	3	545.899,019 310.453,195	6.467
3	545.899,019 310.453,195	4	545.865,483 310.638,09	187.912
4	545.865,483 310.638,09	5	545.851,487 310.632,564	15.047
5	545.851,487 310.632,564	6	545.828,187 310.624,346	24.707

Document care conţine date cu caracter personal, protejat de prevederile Regulamentului (UE) nr. 679/2016 şi Legii 190/2018

Punct început	X / Y	Punct sfârşit	X / Y	Lungime segment (** (m)
6	545.828,187 310.624,346	7	545.824,209 310.623,99	3.994
7	545.824,209 310.623,99	8	545.804,894 310.622,773	19.353
8	545.804,894 310.622,773	9	545.851,215 310.416,842	211.076
9	545.851,215 310.416,842	10	545.880,77 310.423,775	30.357
10	545.880,77 310.423,775	1	545.898,167 310.426,921	17.679

**** Lungimile segmentelor sunt determinate în planul de proiecţie Stereo 70 şi sunt rotunjite la 1 milimetru.**
***** Distanţa dintre puncte este formată din segmente cumulate ce sunt mai mici decât valoarea 1 milimetru.**

Neutilizabil in circuitul civil

DATE DESPRE IMOBILUL NR. 60096

Oficiul de Cadastru şi Publicitate Imobiliară TELEORMAN
Biroul de Cadastru şi Publicitate Imobiliară Videle

A. Partea I. Descrierea imobilului

Nr. CF vechi:940
Nr. cadastral vechi:1235

TEREN Extravilan

Adresa: Jud. Teleorman

Nr. Crt	Nr cadastral Nr. topografic	Suprafaţa* (mp)	Observaţii / Referinţe
A1	22858	750	Sector cadastral:15 Teren neimprejmuit; Sonda 3485 Videle Vest

B. Partea II. Proprietari şi acte

Inscrieri privitoare la dreptul de proprietate şi alte drepturi reale		Referinţe
468 / 30/08/2004		
Act Administrativ nr. 8170, din 24/02/2003 emis de MINISTERUL INDUSTRIEI SI RESURSELOR;		
B1	Intabulare, drept de PROPRIETATE, dobandit prin Lege, cota actuala 1/1, cota initiala 1/1	A1
	1) **OMV PETROM SA**, CIF:1590082	
	OBSERVATII: (provenita din conversia CF 940)	

C. Partea III. SARCINI .

Inscrieri privind dezmembramintele dreptului de proprietate, drepturi reale de garanţie şi sarcini	Referinţe
NU SUNT	

Neutilizabil în circuitul civil

Anexa Nr. 1 La Partea I

Teren

Nr cadastral	Suprafaţa (mp)*	Observaţii / Referinţe
22858	750	Sonda 3485 Videle Vest

* Suprafaţa este determinată in planul de proiecţie Stereo 70.

DETALII LINIARE IMOBIL

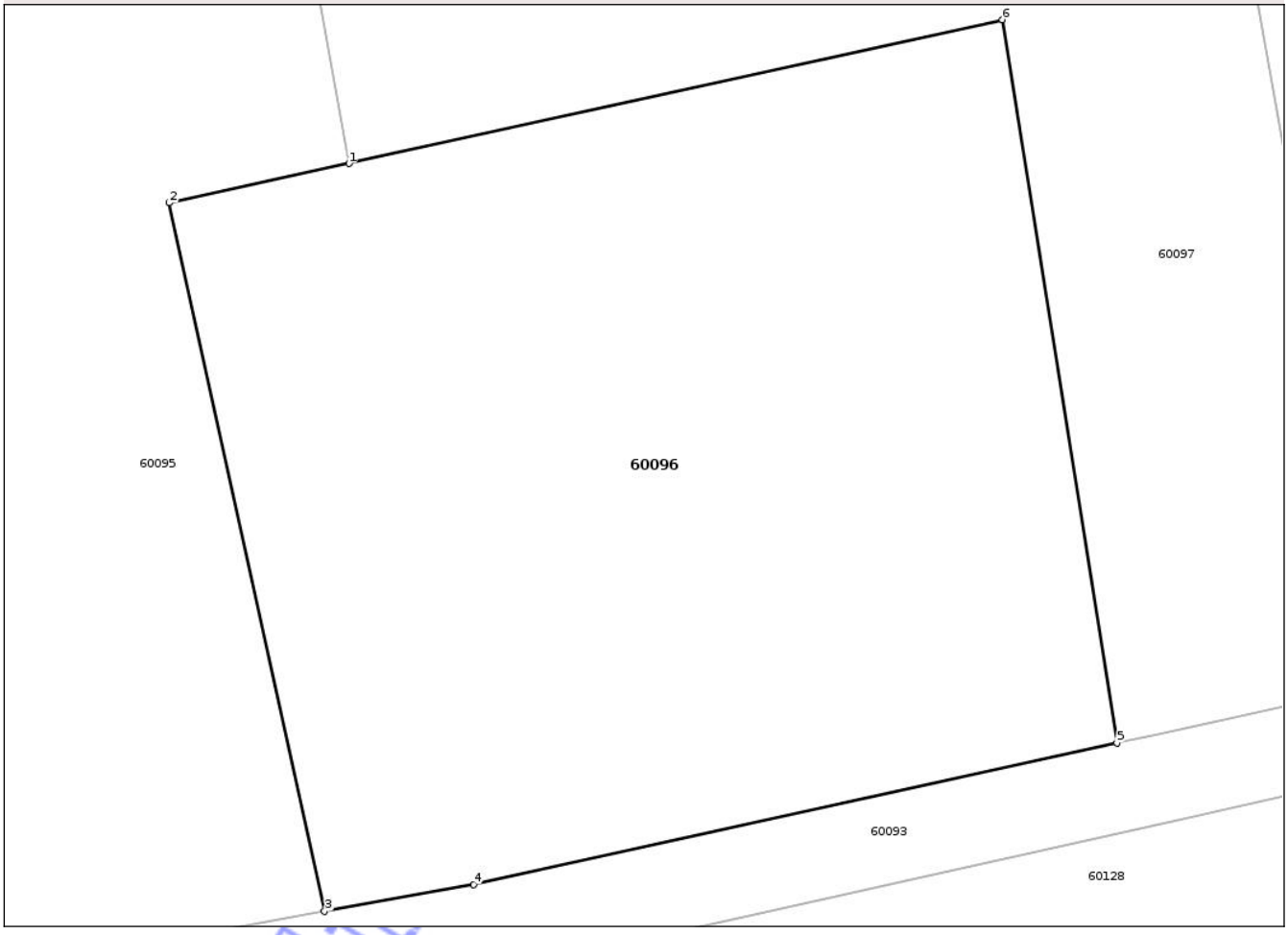

Date referitoare la teren

Crt	Categorie folosinţă	Intra vilan	Suprafaţa (mp)	Tarla	Parcelă	Nr. topo	Observaţii / Referinţe
1	curti constructii	NU	750	93	-	-	

Lungime Segmente
1) Valorile lungimilor segmentelor sunt obţinute din proiecţie în plan.

Punct început	X / Y	Punct sfârşit	X / Y	Lungime segment (** (m)
1	545.899,019 310.453,195	2	545.892,703 310.451,808	6.467
2	545.892,703 310.451,808	3	545.898,167 310.426,921	25.48
3	545.898,167 310.426,921	4	545.903,412 310.427,87	5.33
4	545.903,412 310.427,87	5	545.926,03 310.432,837	23.157
5	545.926,03 310.432,837	6	545.922,005 310.458,242	25.722

Document care conţine date cu caracter personal, protejat de prevederile Regulamentului (UE) nr. 679/2016 şi Legii 190/2018

Punct început	X / Y	Punct sfârşit	X / Y	Lungime segment (** (m)
6	545.922,005 310.458,242	1	545.899,019 310.453,195	23.534

** Lungimile segmentelor sunt determinate în planul de proiecţie Stereo 70 şi sunt rotunjite la 1 milimetru.
*** Distanţa dintre puncte este formată din segmente cumulate ce sunt mai mici decât valoarea 1 milimetru.

Neutilizabil in circuitul civil

DATE DESPRE IMOBILUL NR. 60097

Oficiul de Cadastru şi Publicitate Imobiliară TELEORMAN
Biroul de Cadastru şi Publicitate Imobiliară Videle

A. Partea I. Descrierea imobilului

Nr. CF vechi:688
Nr. cadastral vechi:673

TEREN Extravilan

Adresa: Jud. Teleorman

Nr. Crt	Nr cadastral Nr. topografic	Suprafaţa* (mp)	Observaţii / Referinţe
A1	21953	Din acte: 6.487 Masurata: 6.503	Sector cadastral:15 Teren neimprejmuit;

B. Partea II. Proprietari şi acte

Inscrieri privitoare la dreptul de proprietate şi alte drepturi reale		Referinţe
87 / 24/02/2003		
Act Notarial nr. aut. nr. 756, din 20/02/2003 emis de BNP MIRELA EFRIM;		
B1	Intabulare, drept de PROPRIETATE, bun propriu, cu titlu de drept donatie, dobandit prin Conventie, cota actuala 1/1, cota initiala 1/1	A1
	1) **PARVAN VOICU**	
	OBSERVATII: (provenita din conversia CF 688)	

C. Partea III. SARCINI .

Inscrieri privind dezmembramintele dreptului de proprietate, drepturi reale de garanţie şi sarcini	Referinţe
NU SUNT	

Neutilizabil în circuitul civil

Anexa Nr. 1 La Partea I

Teren

Nr cadastral	Suprafaţa (mp)*	Observaţii / Referinţe
21953	Din acte: 6.487 Masurata: 6.503	

* Suprafaţa este determinată in planul de proiecţie Stereo 70.

DETALII LINIARE IMOBIL

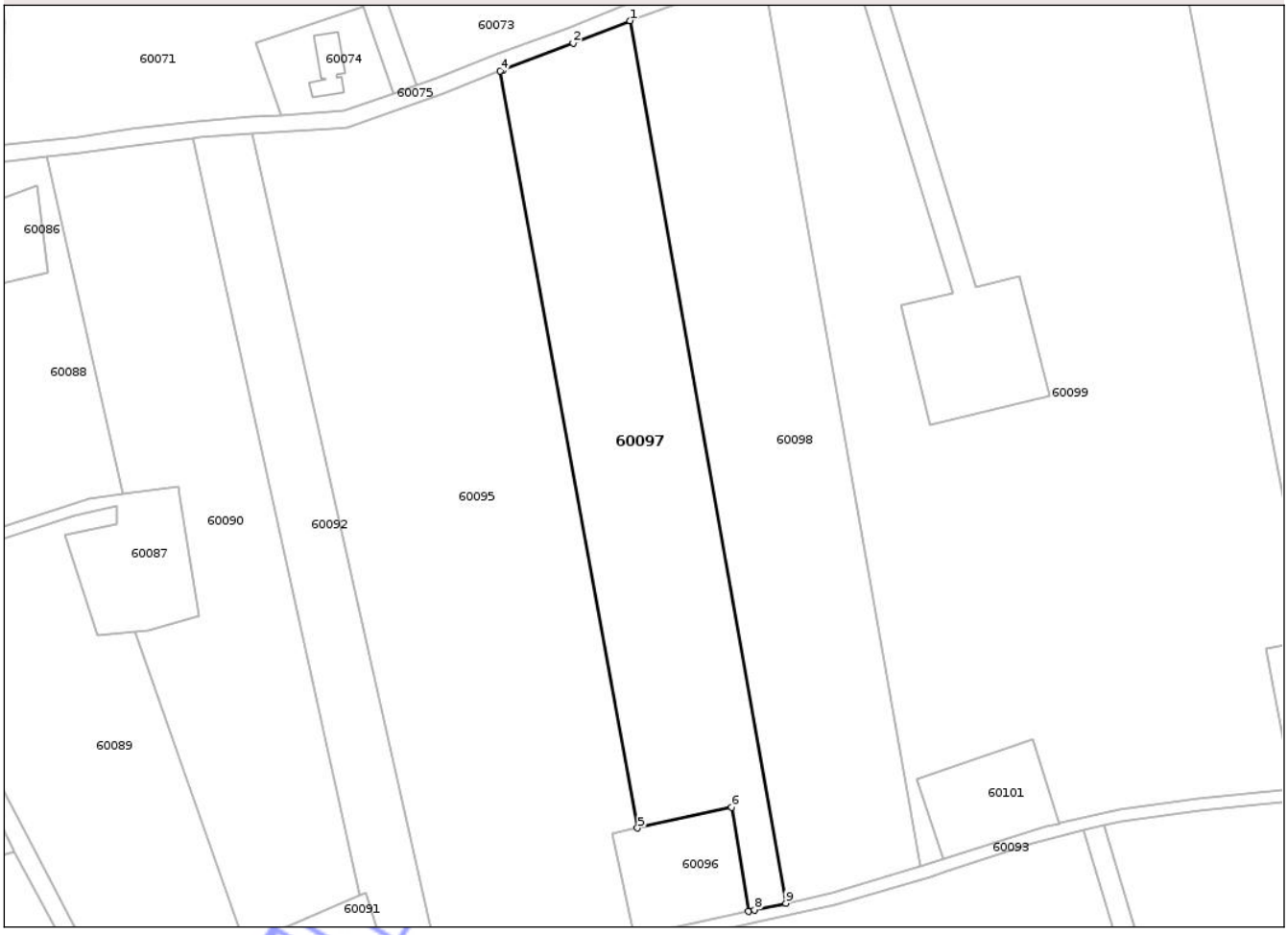

Date referitoare la teren

Crt	Categorie folosinţă	Intra vilan	Suprafaţa (mp)	Tarla	Parcelă	Nr. topo	Observaţii / Referinţe
1	arabil	NU	6.503	93	20	-	

Lungime Segmente

1) Valorile lungimilor segmentelor sunt obţinute din proiecţie în plan.

Punct început	X / Y	Punct sfârşit	X / Y	Lungime segment (** (m)
1	545.897,185 310.650,324	2	545.883,272 310.644,816	14.964
2	545.883,272 310.644,816	3	545.866,209 310.638,376	18.238
3	545.866,209 310.638,376	4	545.865,483 310.638,09	0.78
4	545.865,483 310.638,09	5	545.899,019 310.453,195	187.912
5	545.899,019 310.453,195	6	545.922,005 310.458,242	23.534

Document care conţine date cu caracter personal, protejat de prevederile Regulamentului (UE) nr. 679/2016 şi Legii 190/2018

Punct început	X / Y	Punct sfârşit	X / Y	Lungime segment (** (m)
6	545.922,005 310.458,242	7	545.926,03 310.432,837	25.722
7	545.926,03 310.432,837	8	545.927,511 310.433,162	1.516
8	545.927,511 310.433,162	9	545.935,213 310.434,853	7.885
9	545.935,213 310.434,853	1	545.897,185 310.650,324	218.801

** Lungimile segmentelor sunt determinate în planul de proiecţie Stereo 70 şi sunt rotunjite la 1 milimetru.
*** Distanţa dintre puncte este formată din segmente cumulate ce sunt mai mici decât valoarea 1 milimetru.

Neutilizabil in circuitul civil

DATE DESPRE IMOBILUL NR. 60080

Oficiul de Cadastru şi Publicitate Imobiliară TELEORMAN
Biroul de Cadastru şi Publicitate Imobiliară Videle

A. Partea I. Descrierea imobilului

Nr. CF vechi:940
Nr. cadastral vechi:1419

TEREN Extravilan

Adresa: Jud. Teleorman

Nr. Crt	Nr cadastral Nr. topografic	Suprafaţa* (mp)	Observaţii / Referinţe
A1	22891	1.637	Sector cadastral:15 Teren neimprejmuit; Sonda 3572 Videle Vest

B. Partea II. Proprietari şi acte

Inscrieri privitoare la dreptul de proprietate şi alte drepturi reale		Referinţe
468 / 30/08/2004		
Act Administrativ nr. 8170, din 24/02/2003 emis de MINISTERUL INDUSTRIEI SI RESURSELOR;		
B1	Intabulare, drept de PROPRIETATE, dobandit prin Lege, cota actuala 1/1, cota initiala 1/1	A1
	1) **OMV PETROM SA**, CIF:1590082	
	OBSERVATII: (provenita din conversia CF 940)	

C. Partea III. SARCINI .

Inscrieri privind dezmembramintele dreptului de proprietate, drepturi reale de garanţie şi sarcini	Referinţe
NU SUNT	

Neutilizabil fără caracter civil

Anexa Nr. 1 La Partea I

Teren

Nr cadastral	Suprafaţa (mp)*	Observaţii / Referinţe
22891	1.637	Sonda 3572 Videle Vest

* Suprafaţa este determinată in planul de proiecţie Stereo 70.

DETALII LINIARE IMOBIL

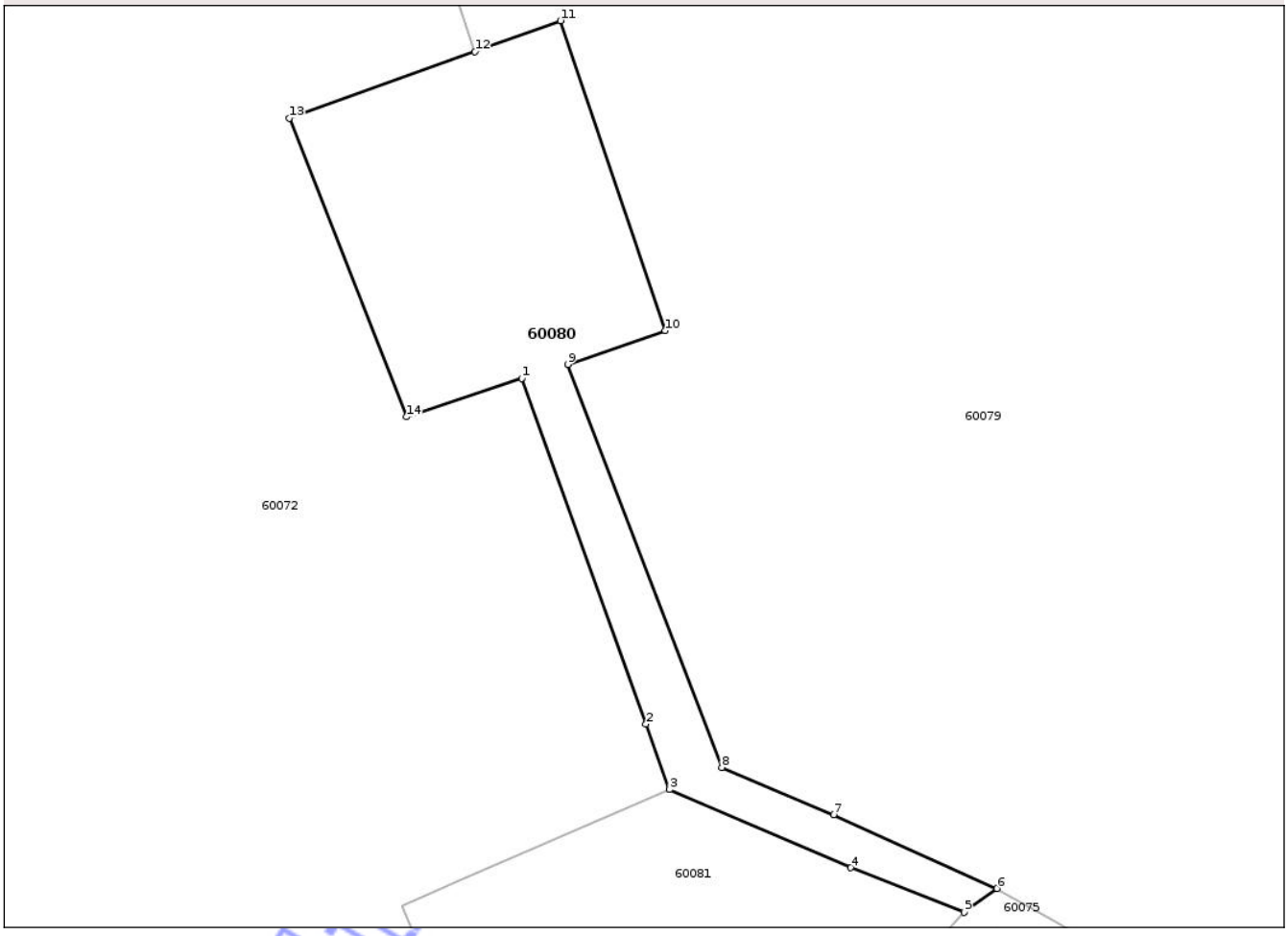

Date referitoare la teren

Crt	Categorie folosinţă	Intra vilan	Suprafaţa (mp)	Tarla	Parcelă	Nr. topo	Observaţii / Referinţe
1	curti constructii	NU	1.181	93	895	-	
2	drum	NU	456	93	895	-	

Lungime Segmente
1) Valorile lungimilor segmentelor sunt obţinute din proiecţie în plan.

Punct început	X / Y	Punct sfârşit	X / Y	Lungime segment (** (m)
1	546.065,396 310.806,289	2	546.079,57 310.766,925	41.838
2	546.079,57 310.766,925	3	546.082,252 310.759,476	7.917
3	546.082,252 310.759,476	4	546.102,907 310.750,565	22.495
4	546.102,907 310.750,565	5	546.115,833 310.745,487	13.888

Document care conţine date cu caracter personal, protejat de prevederile Regulamentului (UE) nr. 679/2016 şi Legii 190/2018

Punct început	X / Y	Punct sfârşit	X / Y	Lungime segment (** (m)
5	546.115,833 310.745,487	6	546.119,6 310.748,219	4.653
6	546.119,6 310.748,219	7	546.100,961 310.756,603	20.438
7	546.100,961 310.756,603	8	546.088,194 310.761,986	13.855
8	546.088,194 310.761,986	9	546.070,662 310.807,872	49.121
9	546.070,662 310.807,872	10	546.081,768 310.811,717	11.753
10	546.081,768 310.811,717	11	546.069,825 310.847,003	37.252
11	546.069,825 310.847,003	12	546.060,083 310.843,507	10.35
12	546.060,083 310.843,507	13	546.038,878 310.835,896	22.53
13	546.038,878 310.835,896	14	546.052,243 310.801,906	36.523
14	546.052,243 310.801,906	1	546.065,396 310.806,289	13.864

**** Lungimile segmentelor sunt determinate în planul de proiecţie Stereo 70 şi sunt rotunjite la 1 milimetru.**
***** Distanţa dintre puncte este formată din segmente cumulate ce sunt mai mici decât valoarea 1 milimetru.**

Neutilizabil în circuitul civil

DATE DESPRE IMOBILUL NR. 60082

Oficiul de Cadastru şi Publicitate Imobiliară TELEORMAN
Biroul de Cadastru şi Publicitate Imobiliară Videle

A. Partea I. Descrierea imobilului

Nr. CF vechi:940
Nr. cadastral vechi:1529

TEREN Extravilan

Adresa: Jud. Teleorman

Nr. Crt	Nr cadastral Nr. topografic	Suprafaţa* (mp)	Observaţii / Referinţe
A1	22457	1.876	Sector cadastral:15 Teren neimprejmuit;

B. Partea II. Proprietari şi acte

Inscrieri privitoare la dreptul de proprietate şi alte drepturi reale		Referinţe
468 / 30/08/2004		
Act Administrativ nr. 8170, din 24/02/2003 emis de MINISTERUL INDUSTRIEI SI RESURSELOR (asupra terenurilor SERIA MO3 NR);		
B1	Intabulare, drept de PROPRIETATEcu titlu de drept atestare, dobandit prin Lege, cota actuala 1/1, cota initiala 1/1	A1
	1) **OMV PETROM SA**, CIF:1590082	
	OBSERVATII: (provenita din conversia CF 940)	

C. Partea III. SARCINI .

Inscrieri privind dezmembramintele dreptului de proprietate, drepturi reale de garanţie şi sarcini	Referinţe
NU SUNT	

Neutilizabil în circuitul civil

Anexa Nr. 1 La Partea I

Teren

Nr cadastral	Suprafaţa (mp)*	Observaţii / Referinţe
22457	1.876	

* Suprafaţa este determinată in planul de proiecţie Stereo 70.

DETALII LINIARE IMOBIL

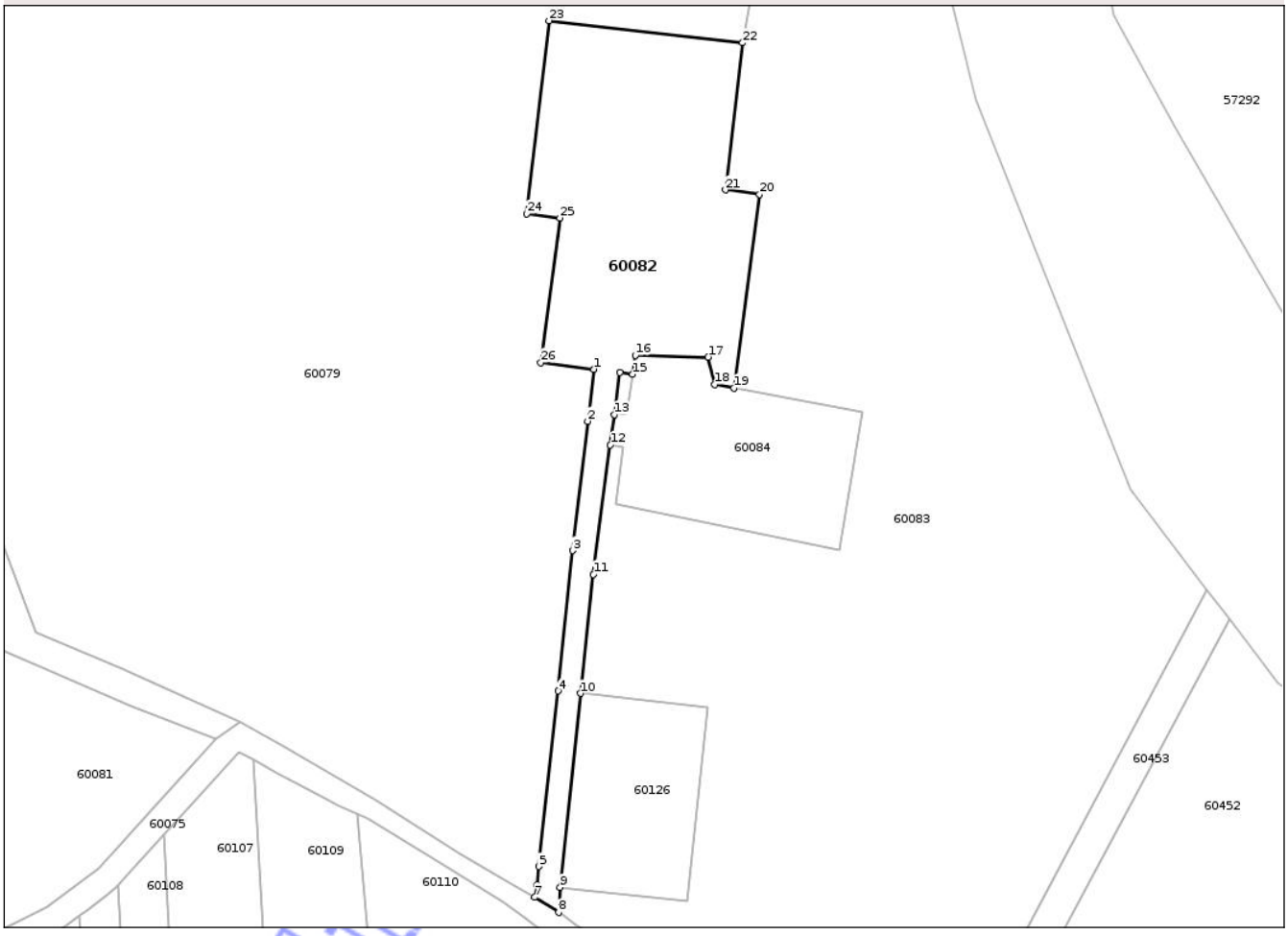

Date referitoare la teren

Crt	Categorie folosinţă	Intra vilan	Suprafaţa (mp)	Tarla	Parcelă	Nr. topo	Observaţii / Referinţe
1	curti constructii	NU	1.573	93	900/3	-	Sondele 3123 si 3545 Videle Vest
2	drum	NU	303	93	900/3	-	Sondele 3123 si 3545 Videle Vest

Lungime Segmente

1) Valorile lungimilor segmentelor sunt obţinute din proiecţie în plan.

Punct început	X / Y	Punct sfârşit	X / Y	Lungime segment (** (m)
1	546.174,177 310.802,443	2	546.173,218 310.794,441	8.059
3	546.170,91 310.774,55	4	546.168,62 310.752,92	21.751
5	546.165,677 310.725,912	6	546.165,371 310.723,103	2.826
7	546.165,02 310.721,166	8	546.168,738 310.718,856	4.377

Punct început	X / Y	Punct sfârşit	X / Y	Lungime segment (** (m)
2	546.173,218 310.794,441	3	546.170,91 310.774,55	20.024
4	546.168,62 310.752,92	5	546.165,677 310.725,912	27.168
6	546.165,371 310.723,103	7	546.165,02 310.721,166	1.969
8	546.168,738 310.718,856	9	546.168,94 310.722,72	3.869

Document care conţine date cu caracter personal, protejat de prevederile Regulamentului (UE) nr. 679/2016 şi Legii 190/2018

Punct început	X / Y	Punct sfârşit	X / Y	Lungime segment (** (m)
9	546.168,94 310.722,72	10	546.172,13 310.752,55	30.0
11	546.174,09 310.770,88	12	546.176,711 310.790,787	20.079
13	546.177,33 310.795,483	14	546.178,179 310.801,933	6.506
15	546.180,16 310.801,68	16	546.180,58 310.804,6	2.95
17	546.191,76 310.804,33	18	546.192,82 310.800,09	4.37
19	546.195,76 310.799,58	20	546.199,68 310.829,37	30.047
21	546.194,45 310.830,06	22	546.197,07 310.852,68	22.771
23	546.167,264 310.856,09	24	546.163,81 310.826,34	29.95
25	546.168,94 310.825,74	26	546.165,979 310.803,49	22.446

Punct început	X / Y	Punct sfârşit	X / Y	Lungime segment (** (m)
10	546.172,13 310.752,55	11	546.174,09 310.770,88	18.434
12	546.176,711 310.790,787	13	546.177,33 310.795,483	4.737
14	546.178,179 310.801,933	15	546.180,16 310.801,68	1.997
16	546.180,58 310.804,6	17	546.191,76 310.804,33	11.183
18	546.192,82 310.800,09	19	546.195,76 310.799,58	2.984
20	546.199,68 310.829,37	21	546.194,45 310.830,06	5.275
22	546.197,07 310.852,68	23	546.167,264 310.856,09	30.0
24	546.163,81 310.826,34	25	546.168,94 310.825,74	5.165
26	546.165,979 310.803,49	1	546.174,177 310.802,443	8.265

**** Lungimile segmentelor sunt determinate în planul de proiecţie Stereo 70 şi sunt rotunjite la 1 milimetru.**
***** Distanţa dintre puncte este formată din segmente cumulate ce sunt mai mici decât valoarea 1 milimetru.**

Neutilizabil in circuitul civil

DATE DESPRE IMOBILUL NR. 60093

Oficiul de Cadastru şi Publicitate Imobiliară TELEORMAN
Biroul de Cadastru şi Publicitate Imobiliară Videle

A. Partea I. Descrierea imobilului

Nr. CF vechi:940
Nr. cadastral vechi:1758

TEREN Extravilan

Adresa: Jud. Teleorman

Nr. Crt	Nr cadastral Nr. topografic	Suprafaţa* (mp)	Observaţii / Referinţe
A1	23095	2.064	Sector cadastral:15 Teren neimprejmuit;

B. Partea II. Proprietari şi acte

Inscrieri privitoare la dreptul de proprietate şi alte drepturi reale		Referinţe
503 / 21/09/2004		
Act Administrativ nr. 8170, din 24/02/2003 emis de MINISTERUL INDUSTRIEI SI RESURSELOR;		
B1	Intabulare, drept de PROPRIETATE, dobandit prin Lege, cota actuala 1/1, cota initiala 1/1	A1
	1) **OMV PETROM SA**, CIF:1590082	
	OBSERVATII: (provenita din conversia CF 940) (provenita din conversia CF 940)	

C. Partea III. SARCINI .

Inscrieri privind dezmembramintele dreptului de proprietate, drepturi reale de garanţie şi sarcini	Referinţe
NU SUNT	

Neutilizabil în circuitul civil

Anexa Nr. 1 La Partea I

Teren

Nr cadastral	Suprafaţa (mp)*	Observaţii / Referinţe
23095	2.064	

* Suprafaţa este determinată in planul de proiecţie Stereo 70.

DETALII LINIARE IMOBIL

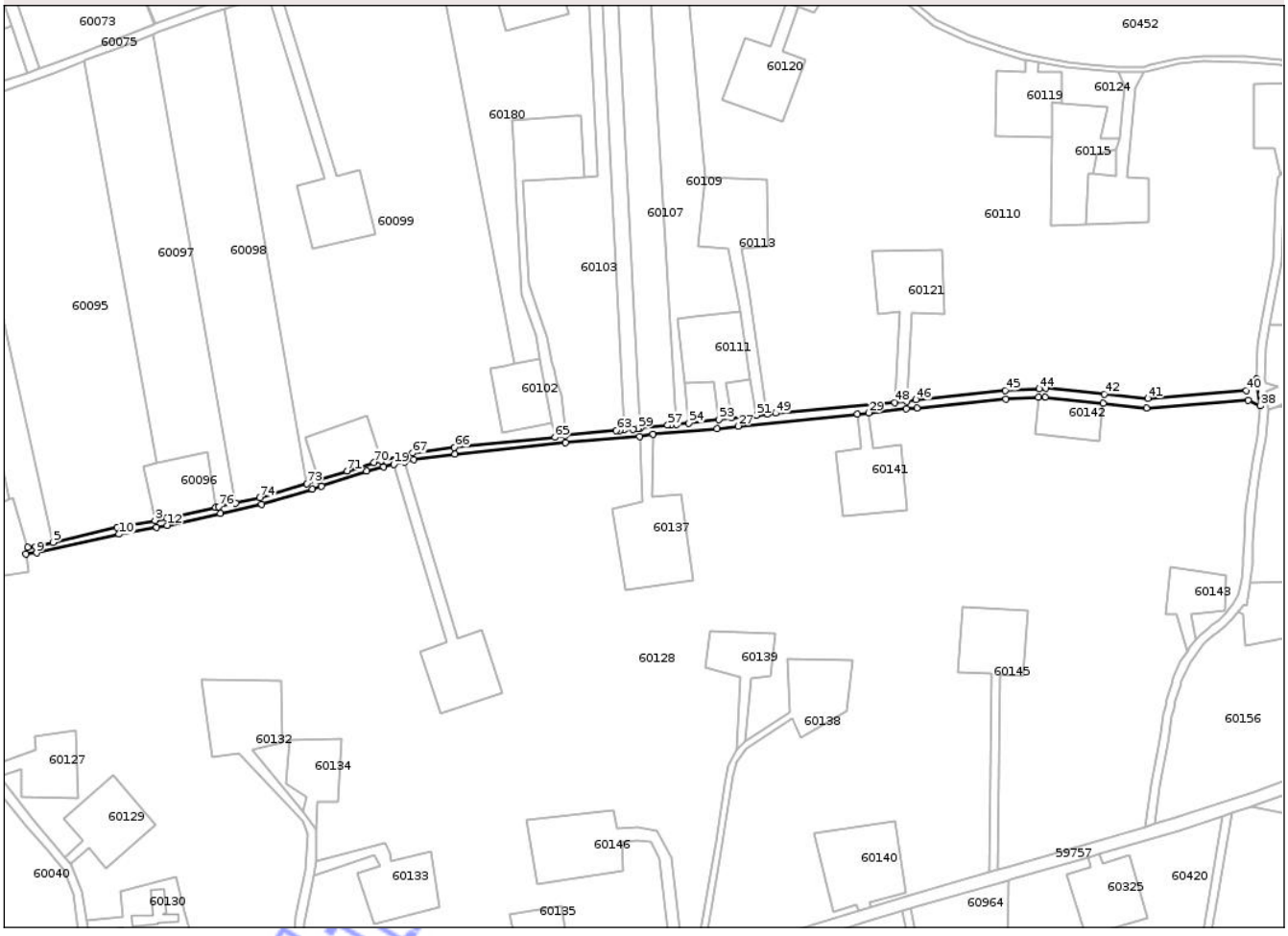

Date referitoare la teren

Crt	Categorie folosinţă	Intra vilan	Suprafaţa (mp)	Tarla	Parcelă	Nr. topo	Observaţii / Referinţe
1	drum	NU	2.064	93	-	-	

Lungime Segmente

1) Valorile lungimilor segmentelor sunt obţinute din proiecţie în plan.

Punct început	X / Y	Punct sfârşit	X / Y	Lungime segment
1	545.926,03 310.432,837	2	545.903,412 310.427,87	23.157
4	545.880,77 310.423,775	5	545.851,215 310.416,842	30.357
7	545.839,659 310.414,644	8	545.838,719 310.411,464	3.316
10	545.881,581 310.420,581	11	545.898,849 310.423,815	17.568
13	545.928,175 310.430,139	14	545.947,225 310.434,373	19.515
16	545.974,698 310.442,641	17	545.995,384 310.449,527	21.802

Punct început	X / Y	Punct sfârşit	X / Y	Lungime segment
2	545.903,412 310.427,87	3	545.898,167 310.426,921	5.33
5	545.851,215 310.416,842	6	545.843,264 310.414,977	8.167
8	545.838,719 310.411,464	9	545.843,609 310.411,968	4.916
11	545.898,849 310.423,815	12	545.903,708 310.424,7	4.939
14	545.947,225 310.434,373	15	545.970,574 310.441,244	24.339
17	545.995,384 310.449,527	18	546.003,36 310.451,537	8.225

Punct început	X / Y	Punct sfârşit	X / Y	Lungime segment
3	545.898,167 310.426,921	4	545.880,77 310.423,775	17.679
6	545.843,264 310.414,977	7	545.839,659 310.414,644	3.62
9	545.843,609 310.411,968	10	545.881,581 310.420,581	38.937
12	545.903,708 310.424,7	13	545.928,175 310.430,139	25.064
15	545.970,574 310.441,244	16	545.974,698 310.442,641	4.354
18	546.003,36 310.451,537	19	546.007,92 310.452,62	4.687

Document care conţine date cu caracter personal, protejat de prevederile Regulamentului (UE) nr. 679/2016 şi Legii 190/2018

Punct început	X / Y	Punct sfârşit	X / Y	Lungime segment
19	546.007,92 310.452,62	20	546.013,01 310.453,83	5.232
22	546.036,128 310.457,411	23	546.087,061 310.462,76	51.213
25	546.127,13 310.466,46	26	546.156,7 310.468,956	29.675
28	546.221,29 310.475,87	29	546.226,4 310.476,39	5.136
31	546.248,672 310.478,581	32	546.289,511 310.482,642	41.04
34	546.307,75 310.483,64	35	546.334,37 310.480,69	26.783
37	546.401,004 310.482,137	38	546.406,569 310.479,545	6.139
40	546.400,079 310.486,521	41	546.354,976 310.482,985	45.241
43	546.308,006 310.487,587	44	546.304,889 310.487,421	3.121
46	546.248,271 310.482,426	47	546.244,06 310.481,49	4.314
49	546.183,682 310.476,17	50	546.179,873 310.475,77	3.83
52	546.163,46 310.474,048	53	546.157,517 310.473,241	5.998
55	546.137,935 310.471,079	56	546.135,505 310.470,811	2.445
58	546.121,365 310.469,25	59	546.120,363 310.469,139	1.008
61	546.113,815 310.468,507	62	546.111,827 310.468,315	1.997
64	546.087,065 310.465,924	65	546.082,181 310.465,089	4.955
67	546.016,685 310.457,845	68	546.002,399 310.454,375	14.701
70	545.998,906 310.453,589	71	545.986,526 310.449,672	12.985
73	545.968,071 310.443,766	74	545.946,423 310.437,314	22.589
76	545.927,511 310.433,162	1	545.926,03 310.432,837	1.516

Punct început	X / Y	Punct sfârşit	X / Y	Lungime segment
20	546.013,01 310.453,83	21	546.017,153 310.454,819	4.259
23	546.087,061 310.462,76	24	546.121,04 310.465,51	34.09
26	546.156,7 310.468,956	27	546.166,293 310.470,251	9.68
29	546.226,4 310.476,39	30	546.243,812 310.478,166	17.502
32	546.289,511 310.482,642	33	546.304,5 310.483,46	15.011
35	546.334,37 310.480,69	36	546.354,201 310.478,506	19.951
38	546.406,569 310.479,545	39	546.404,807 310.491,906	12.486
41	546.354,976 310.482,985	42	546.334,792 310.484,962	20.281
44	546.304,889 310.487,421	45	546.289,228 310.486,588	15.683
47	546.244,06 310.481,49	48	546.238,42 310.481,08	5.655
50	546.179,873 310.475,77	51	546.174,868 310.475,245	5.032
53	546.157,517 310.473,241	54	546.143,595 310.471,704	14.007
56	546.135,505 310.470,811	57	546.133,976 310.470,642	1.538
59	546.120,363 310.469,139	60	546.118,106 310.468,921	2.268
62	546.111,827 310.468,315	63	546.110,365 310.468,174	1.469
65	546.082,181 310.465,089	66	546.035,844 310.460,438	46.57
68	546.002,399 310.454,375	69	546.002,034 310.454,293	0.374
71	545.986,526 310.449,672	72	545.973,608 310.445,536	13.564
74	545.946,423 310.437,314	75	545.935,213 310.434,853	11.477

Punct început	X / Y	Punct sfârşit	X / Y	Lungime segment
21	546.017,153 310.454,819	22	546.036,128 310.457,411	19.151
24	546.121,04 310.465,51	25	546.127,13 310.466,46	6.164
27	546.166,293 310.470,251	28	546.221,29 310.475,87	55.283
30	546.243,812 310.478,166	31	546.248,672 310.478,581	4.878
33	546.304,5 310.483,46	34	546.307,75 310.483,64	3.255
36	546.354,201 310.478,506	37	546.401,004 310.482,137	46.944
39	546.404,807 310.491,906	40	546.400,079 310.486,521	7.166
42	546.334,792 310.484,962	43	546.308,006 310.487,587	26.914
45	546.289,228 310.486,588	46	546.248,271 310.482,426	41.168
48	546.238,42 310.481,08	49	546.183,682 310.476,17	54.958
51	546.174,868 310.475,245	52	546.163,46 310.474,048	11.471
54	546.143,595 310.471,704	55	546.137,935 310.471,079	5.694
57	546.133,976 310.470,642	58	546.121,365 310.469,25	12.688
60	546.118,106 310.468,921	61	546.113,815 310.468,507	4.311
63	546.110,365 310.468,174	64	546.087,065 310.465,924	23.408
66	546.035,844 310.460,438	67	546.016,685 310.457,845	19.334
69	546.002,034 310.454,293	70	545.998,906 310.453,589	3.206
72	545.973,608 310.445,536	73	545.968,071 310.443,766	5.813
75	545.935,213 310.434,853	76	545.927,511 310.433,162	7.885

**** Lungimile segmentelor sunt determinate în planul de proiecţie Stereo 70 şi sunt rotunjite la 1 milimetru.**
***** Distanţa dintre puncte este formată din segmente cumulate ce sunt mai mici decât valoarea 1 milimetru.**

Neautorizat Incercati din nou

DATE DESPRE IMOBILUL NR. 60098

Oficiul de Cadastru şi Publicitate Imobiliară TELEORMAN
Biroul de Cadastru şi Publicitate Imobiliară Videle

A. Partea I. Descrierea imobilului

TEREN Extravilan

Adresa: Jud. Teleorman

Nr. Crt	Nr cadastral Nr. topografic	Suprafaţa* (mp)	Observaţii / Referinţe
A1		7.500	Sector cadastral:15 Teren neimprejmuit;

B. Partea II. Proprietari şi acte

Inscrieri privitoare la dreptul de proprietate şi alte drepturi reale		Referinţe
/		
Act Administrativ nr. 9009745, din 03/03/2010 emis de CJSDPAT TELEORMAN;		
B1	Intabulare, drept de PROPRIETATELegea 18/1991, dobandit prin Reconstituire, cota actuala 1/1, cota initiala 1/1	A1
	1) **BORNEA STANCA**	

C. Partea III. SARCINI .

Inscrieri privind dezmembramintele dreptului de proprietate, drepturi reale de garanţie şi sarcini	Referinţe
NU SUNT	

Neutilizabil în circuitul civil

Anexa Nr. 1 La Partea I

Teren

Nr cadastral	Suprafaţa (mp)*	Observaţii / Referinţe
	7.500	

* Suprafaţa este determinată in planul de proiecţie Stereo 70.

DETALII LINIARE IMOBIL



Date referitoare la teren

Crt	Categorie folosinţă	Intra vilan	Suprafaţa (mp)	Tarla	Parcelă	Nr. topo	Observaţii / Referinţe
1	arabil	NU	7.500	93	887/21	-	

Lungime Segmente
1) Valorile lungimilor segmentelor sunt obţinute din proiecţie în plan.

Punct început	X / Y	Punct sfârşit	X / Y	Lungime segment (** (m)
1	545.946,423 310.437,314	2	545.968,071 310.443,766	22.589
2	545.968,071 310.443,766	3	545.929,754 310.662,026	221.598
3	545.929,754 310.662,026	4	545.924,288 310.660,169	5.773
4	545.924,288 310.660,169	5	545.899,194 310.651,119	26.676
5	545.899,194 310.651,119	6	545.897,185 310.650,324	2.161

Document care conţine date cu caracter personal, protejat de prevederile Regulamentului (UE) nr. 679/2016 şi Legii 190/2018

Punct început	X / Y	Punct sfârşit	X / Y	Lungime segment (** (m)
6	545.897,185 310.650,324	7	545.935,213 310.434,853	218.801
7	545.935,213 310.434,853	1	545.946,423 310.437,314	11.477

**** Lungimile segmentelor sunt determinate în planul de proiecţie Stereo 70 şi sunt rotunjite la 1 milimetru.**
***** Distanţa dintre puncte este formată din segmente cumulate ce sunt mai mici decât valoarea 1 milimetru.**

Neutilizabil in circuitul civil

DATE DESPRE IMOBILUL NR. 60099

Oficiul de Cadastru şi Publicitate Imobiliară TELEORMAN
Biroul de Cadastru şi Publicitate Imobiliară Videle

A. Partea I. Descrierea imobilului

TEREN Extravilan

Adresa: Jud. Teleorman

Nr. Crt	Nr cadastral Nr. topografic	Suprafaţa* (mp)	Observaţii / Referinţe
A1		20.709	Sector cadastral:15 Teren neimprejmuit;

B. Partea II. Proprietari şi acte

Inscrieri privitoare la dreptul de proprietate şi alte drepturi reale		Referinţe
/		
Act Administrativ nr. 09-01318, din 14/03/1995 emis de CJSDPAT TELEORMAN;		
B1	Intabulare, drept de PROPRIETATELegea 18/1991, dobandit prin Reconstituire, cota actuala 1/1, cota initiala 1/1	A1
	1) **URSU TUDOR**	

C. Partea III. SARCINI .

Inscrieri privind dezmembramintele dreptului de proprietate, drepturi reale de garanţie şi sarcini	Referinţe
NU SUNT	

Neutilizabil în circuitul civil

Anexa Nr. 1 La Partea I

Teren

Nr cadastral	Suprafaţa (mp)*	Observaţii / Referinţe
	20.709	

* Suprafaţa este determinată in planul de proiecţie Stereo 70.

DETALII LINIARE IMOBIL



Date referitoare la teren

Crt	Categorie folosinţă	Intra vilan	Suprafaţa (mp)	Tarla	Parcelă	Nr. topo	Observaţii / Referinţe
1	arabil	NU	20.709	93	22	-	

Lungime Segmente

1) Valorile lungimilor segmentelor sunt obţinute din proiecţie în plan.

Punct început	X / Y	Punct sfârşit	X / Y	Lungime segment (** (m)
1	545.967,073 310.465,167	2	545.995,496 310.474,797	30.01
3	546.002,034 310.454,293	4	546.002,399 310.454,375	0.374
5	546.016,685 310.457,845	6	546.035,844 310.460,438	19.334
7	546.082,181 310.465,089	8	546.081,523 310.468,536	3.509
9	546.080,909 310.471,755	10	546.058,067 310.467,396	23.254

Punct început	X / Y	Punct sfârşit	X / Y	Lungime segment (** (m)
2	545.995,496 310.474,797	3	546.002,034 310.454,293	21.521
4	546.002,399 310.454,375	5	546.016,685 310.457,845	14.701
6	546.035,844 310.460,438	7	546.082,181 310.465,089	46.57
8	546.081,523 310.468,536	9	546.080,909 310.471,755	3.277
10	546.058,067 310.467,396	11	546.052,444 310.496,865	30.001

Document care conţine date cu caracter personal, protejat de prevederile Regulamentului (UE) nr. 679/2016 şi Legii 190/2018

Punct început	X / Y	Punct sfârşit	X / Y	Lungime segment (** (m)
11	546.052,444 310.496,865	12	546.058,96 310.498,108	6.633
13	546.063,2 310.498,918	14	546.026,236 310.693,908	198.463
15	546.017,936 310.691,233	16	546.015,153 310.690,336	2.924
17	545.980,211 310.678,328	18	545.955,772 310.670,485	25.667
19	545.981,68 310.585,23	20	545.992,42 310.587,84	11.053
21	545.999,51 310.558,69	22	545.970,35 310.551,61	30.007
23	545.963,27 310.580,76	24	545.975,95 310.583,84	13.049
25	545.950,085 310.668,688	26	545.939,761 310.665,424	10.828
27	545.929,754 310.662,026	28	545.968,071 310.443,766	221.598
29	545.973,608 310.445,536	1	545.967,073 310.465,167	20.69

Punct început	X / Y	Punct sfârşit	X / Y	Lungime segment (** (m)
12	546.058,96 310.498,108	13	546.063,2 310.498,918	4.317
14	546.026,236 310.693,908	15	546.017,936 310.691,233	8.72
16	546.015,153 310.690,336	17	545.980,211 310.678,328	36.948
18	545.955,772 310.670,485	19	545.981,68 310.585,23	89.105
20	545.992,42 310.587,84	21	545.999,51 310.558,69	30.0
22	545.970,35 310.551,61	23	545.963,27 310.580,76	29.997
24	545.975,95 310.583,84	25	545.950,085 310.668,688	88.703
26	545.939,761 310.665,424	27	545.929,754 310.662,026	10.568
28	545.968,071 310.443,766	29	545.973,608 310.445,536	5.813

**** Lungimile segmentelor sunt determinate în planul de proiecţie Stereo 70 şi sunt rotunjite la 1 milimetru.**
***** Distanţa dintre puncte este formată din segmente cumulate ce sunt mai mici decât valoarea 1 milimetru.**

Neutilizabil în circuitul civil

DATE DESPRE IMOBILUL NR. 60101

Oficiul de Cadastru şi Publicitate Imobiliară TELEORMAN
Biroul de Cadastru şi Publicitate Imobiliară Videle

A. Partea I. Descrierea imobilului

Nr. CF vechi:940
Nr. cadastral vechi:897

TEREN Extravilan

Adresa: Jud. Teleorman

Nr. Crt	Nr cadastral Nr. topografic	Suprafaţa* (mp)	Observaţii / Referinţe
A1	22309	Din acte: 634 Masurata: 627	Sector cadastral:15 Teren neimprejmuit; Sonda 2008

B. Partea II. Proprietari şi acte

Inscrieri privitoare la dreptul de proprietate şi alte drepturi reale		Referinţe
468 / 30/08/2004		
Act Administrativ nr. 8170, din 24/02/2003 emis de MINISTERUL INDUSTRIEI SI RESURSELOR;		
B1	Intabulare, drept de PROPRIETATE, dobandit prin Lege, cota actuala 1/1, cota initiala 1/1	A1
	1) **SC OMV PETROM S.A**, CIF:1590082	
	OBSERVATII: (provenita din conversia CF 940)	

C. Partea III. SARCINI .

Inscrieri privind dezmembramintele dreptului de proprietate, drepturi reale de garanţie şi sarcini	Referinţe
NU SUNT	

Neutilizabil în circuitul civil

Anexa Nr. 1 La Partea I

Teren

Nr cadastral	Suprafaţa (mp)*	Observaţii / Referinţe
22309	Din acte: 634 Masurata: 627	Sonda 2008

* Suprafaţa este determinată in planul de proiecţie Stereo 70.

DETALII LINIARE IMOBIL

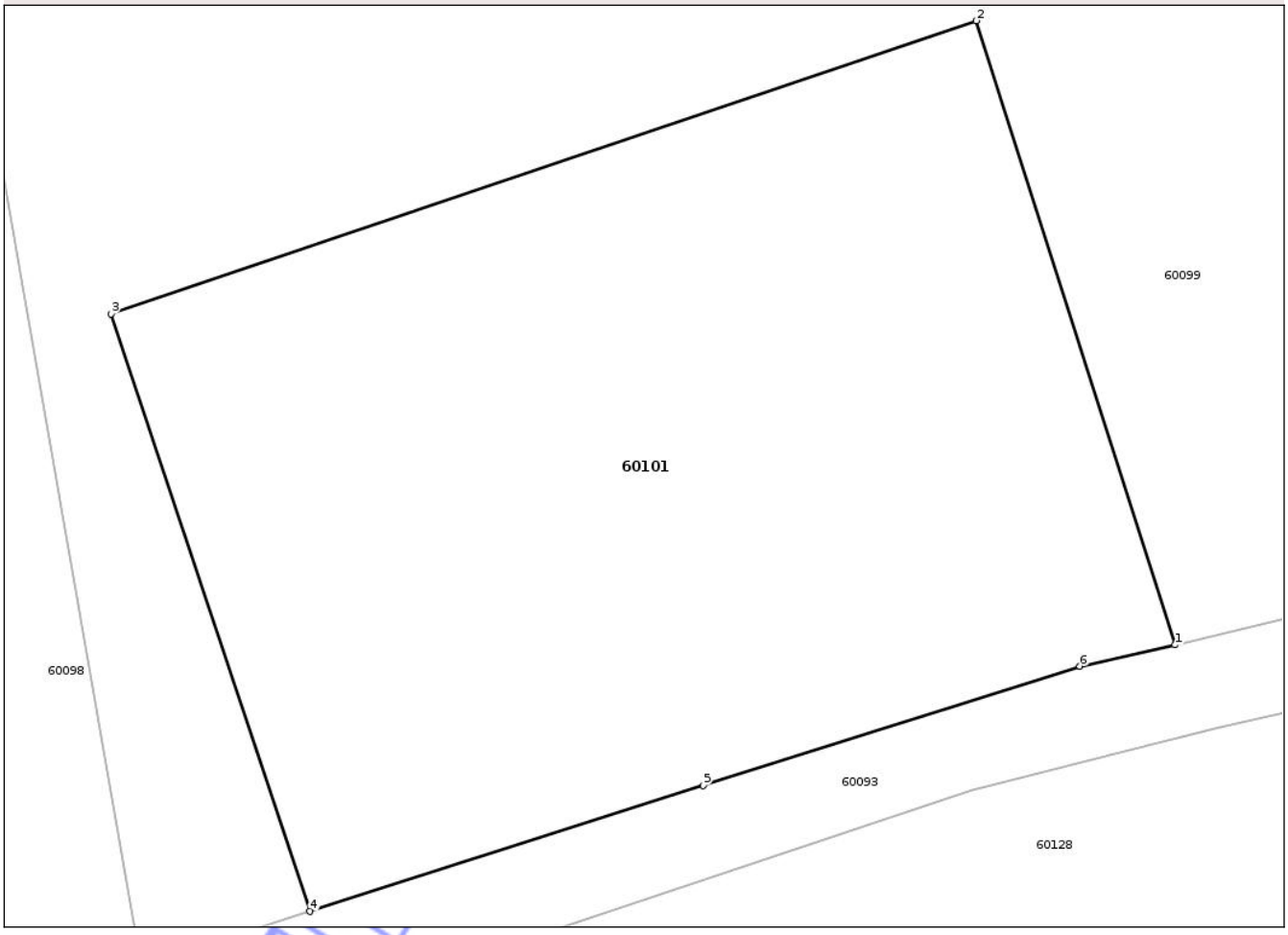

Date referitoare la teren

Crt	Categorie folosinţă	Intra vilan	Suprafaţa (mp)	Tarla	Parcelă	Nr. topo	Observaţii / Referinţe
1	curti constructii	NU	627	93	-	-	

Lungime Segmente

1) Valorile lungimilor segmentelor sunt obţinute din proiecţie în plan.

Punct început	X / Y	Punct sfârşit	X / Y	Lungime segment (** (m)
1	546.002,034 310.454,293	2	545.995,496 310.474,797	21.521
2	545.995,496 310.474,797	3	545.967,073 310.465,167	30.01
3	545.967,073 310.465,167	4	545.973,608 310.445,536	20.69
4	545.973,608 310.445,536	5	545.986,526 310.449,672	13.564
5	545.986,526 310.449,672	6	545.998,906 310.453,589	12.985

Document care conţine date cu caracter personal, protejat de prevederile Regulamentului (UE) nr. 679/2016 şi Legii 190/2018

Punct început	X / Y	Punct sfârşit	X / Y	Lungime segment (** (m)
6	545.998,906 310.453,589	1	546.002,034 310.454,293	3.206

** Lungimile segmentelor sunt determinate în planul de proiecţie Stereo 70 şi sunt rotunjite la 1 milimetru.
*** Distanţa dintre puncte este formată din segmente cumulate ce sunt mai mici decât valoarea 1 milimetru.

Neutilizabil in circuitul civil

DATE DESPRE IMOBILUL NR. 60102

Oficiul de Cadastru şi Publicitate Imobiliară TELEORMAN
Biroul de Cadastru şi Publicitate Imobiliară Videle

A. Partea I. Descrierea imobilului

Nr. CF vechi:940
Nr. cadastral vechi:1234

TEREN Extravilan

Adresa: Jud. Teleorman

Nr. Crt	Nr cadastral Nr. topografic	Suprafaţa* (mp)	Observaţii / Referinţe
A1	22857	698	Sector cadastral:15 Teren neimprejmuit; Sonda 3484 Videle Vest

B. Partea II. Proprietari şi acte

Inscrieri privitoare la dreptul de proprietate şi alte drepturi reale		Referinţe
468 / 30/08/2004		
Act Administrativ nr. 8170, din 24/02/2003 emis de MINISTERUL INDUSTRIEI SI RESURSELOR;		
B1	Intabulare, drept de PROPRIETATE, dobandit prin Lege, cota actuala 1/1, cota initiala 1/1	A1
	1) **SC OMV PETROM SA**, CIF:1590082	
	OBSERVATII: (provenita din conversia CF 940)	

C. Partea III. SARCINI .

Inscrieri privind dezmembramintele dreptului de proprietate, drepturi reale de garanţie şi sarcini	Referinţe
NU SUNT	

Neutilizabil în circuitul civil

Anexa Nr. 1 La Partea I

Teren

Nr cadastral	Suprafaţa (mp)*	Observaţii / Referinţe
22857	698	Sonda 3484 Videle Vest

* Suprafaţa este determinată in planul de proiecţie Stereo 70.

DETALII LINIARE IMOBIL



Date referitoare la teren

Crt	Categorie folosinţă	Intra vilan	Suprafaţa (mp)	Tarla	Parcelă	Nr. topo	Observaţii / Referinţe
1	curti constructii	NU	698	93	895	-	

Lungime Segmente
1) Valorile lungimilor segmentelor sunt obţinute din proiecţie în plan.

Punct început	X / Y	Punct sfârşit	X / Y	Lungime segment (** (m)
1	546.075,286 310.501,223	2	546.063,2 310.498,918	12.304
2	546.063,2 310.498,918	3	546.058,96 310.498,108	4.317
3	546.058,96 310.498,108	4	546.052,444 310.496,865	6.633
4	546.052,444 310.496,865	5	546.058,067 310.467,396	30.001
5	546.058,067 310.467,396	6	546.080,909 310.471,755	23.254

Document care conţine date cu caracter personal, protejat de prevederile Regulamentului (UE) nr. 679/2016 şi Legii 190/2018

Punct început	X / Y	Punct sfârşit	X / Y	Lungime segment (** (m)
6	546.080,909 310.471,755	7	546.075,9 310.498,004	26.723
7	546.075,9 310.498,004	1	546.075,286 310.501,223	3.277

** Lungimile segmentelor sunt determinate în planul de proiecţie Stereo 70 şi sunt rotunjite la 1 milimetru.
*** Distanţa dintre puncte este formată din segmente cumulate ce sunt mai mici decât valoarea 1 milimetru.

Neutilizabil in circuitul civil

DATE DESPRE IMOBILUL NR. 60108

Oficiul de Cadastru şi Publicitate Imobiliară TELEORMAN
Biroul de Cadastru şi Publicitate Imobiliară Videle

A. Partea I. Descrierea imobilului

TEREN Extravilan

Adresa: Jud. Teleorman

Nr. Crt	Nr cadastral Nr. topografic	Suprafaţa* (mp)	Observaţii / Referinţe
A1		1.952	Sector cadastral:15 Teren neimprejmuit;

B. Partea II. Proprietari şi acte

Inscrieri privitoare la dreptul de proprietate şi alte drepturi reale		Referinţe
/		
Act Administrativ nr. 09-01271, din 11/01/1995 emis de CJSDPAT TELEORMAN;		
B1	Intabulare, drept de PROPRIETATE, Legea 18/1991, dobandit prin Reconstituire, cota actuala 1/1, cota initiala 1/1	A1
	1) **BADANOIU MARIN** 2) **BADANOIU ION**	

C. Partea III. SARCINI .

Inscrieri privind dezmembramintele dreptului de proprietate, drepturi reale de garanţie şi sarcini	Referinţe
NU SUNT	

Neutilizabil în circuitul civil

Anexa Nr. 1 La Partea I

Teren

Nr cadastral	Suprafaţa (mp)*	Observaţii / Referinţe
	1.952	

* Suprafaţa este determinată in planul de proiecţie Stereo 70.

DETALII LINIARE IMOBIL



Date referitoare la teren

Crt	Categorie folosinţă	Intra vilan	Suprafaţa (mp)	Tarla	Parcelă	Nr. topo	Observaţii / Referinţe
1	arabil	NU	1.952	93	22	-	

Lungime Segmente
1) Valorile lungimilor segmentelor sunt obţinute din proiecţie în plan.

Punct început	X / Y	Punct sfârşit	X / Y	Lungime segment (** (m)
1	546.120,363 310.469,139	2	546.121,365 310.469,25	1.008
2	546.121,365 310.469,25	3	546.107,962 310.730,834	261.927
3	546.107,962 310.730,834	4	546.102,405 310.724,697	8.279
4	546.102,405 310.724,697	5	546.100,823 310.722,95	2.357
5	546.100,823 310.722,95	6	546.113,815 310.468,507	254.774

Document care conţine date cu caracter personal, protejat de prevederile Regulamentului (UE) nr. 679/2016 şi Legii 190/2018

Punct început	X / Y	Punct sfârşit	X / Y	Lungime segment (** (m)
6	546.113,815 310.468,507	7	546.118,106 310.468,921	4.311
7	546.118,106 310.468,921	1	546.120,363 310.469,139	2.268

** Lungimile segmentelor sunt determinate în planul de proiecţie Stereo 70 şi sunt rotunjite la 1 milimetru.
*** Distanţa dintre puncte este formată din segmente cumulate ce sunt mai mici decât valoarea 1 milimetru.

Neutilizabil in circuitul civil

DATE DESPRE IMOBILUL NR. 60100

Oficiul de Cadastru şi Publicitate Imobiliară TELEORMAN
Biroul de Cadastru şi Publicitate Imobiliară Videle

A. Partea I. Descrierea imobilului

TEREN Extravilan

Adresa: Jud. Teleorman

Nr. Crt	Nr cadastral Nr. topografic	Suprafaţa* (mp)	Observaţii / Referinţe
A1	27578	1.427	Sector cadastral:15 Teren neimprejmuit; Sonda 3512 Videle Vest

B. Partea II. Proprietari şi acte

Inscrieri privitoare la dreptul de proprietate şi alte drepturi reale		Referinţe
38645 / 18/10/2023		
Act Administrativ nr. 8170, din 24/02/2003 emis de MINISTERUL INDUSTRIEI SI RESURSELOR (Certificat de atestare a dreptului de proprietate asupra terenurilor nr.; act administrativ nr Certificat de atestare fiscală nr. 1519 din 25.01.2022, emis de Primaria Videle);		
B1	Intabulare, drept de PROPRIETATE, dobandit prin Lege, cota actuala 1/1, cota initiala 1/1	A1
	1) **OMV PETROM SA**, CIF:1590082	

C. Partea III. SARCINI .

Inscrieri privind dezmembramintele dreptului de proprietate, drepturi reale de garanţie şi sarcini	Referinţe
NU SUNT	

Neutilizabil în circuitul civil

Anexa Nr. 1 La Partea I

Teren

Nr cadastral	Suprafaţa (mp)*	Observaţii / Referinţe
27578	1.427	Sonda 3512 Videle Vest

* Suprafaţa este determinată in planul de proiecţie Stereo 70.

DETALII LINIARE IMOBIL

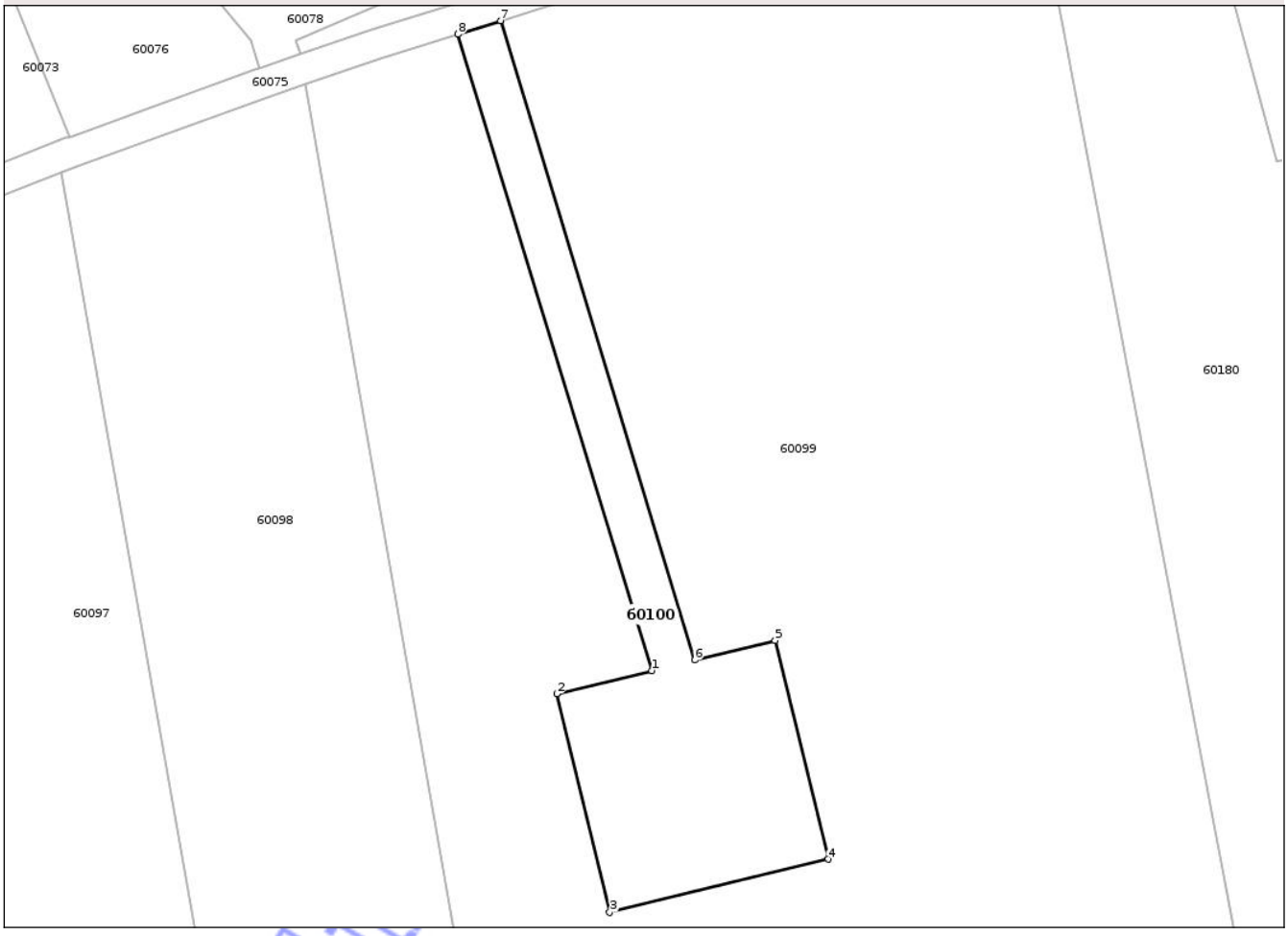

Date referitoare la teren

Crt	Categorie folosinţă	Intra vilan	Suprafaţa (mp)	Tarla	Parcelă	Nr. topo	Observaţii / Referinţe
1	curti constructii	NU	900	93	895	-	
2	drum	NU	527	93	895	-	

Lungime Segmente
1) Valorile lungimilor segmentelor sunt obţinute din proiecţie în plan.

Punct început	X / Y	Punct sfârşit	X / Y	Lungime segment (** (m)
1	545.975,95 310.583,84	2	545.963,27 310.580,76	13.049
2	545.963,27 310.580,76	3	545.970,35 310.551,61	29.997
3	545.970,35 310.551,61	4	545.999,51 310.558,69	30.007
4	545.999,51 310.558,69	5	545.992,42 310.587,84	30.0

Document care conţine date cu caracter personal, protejat de prevederile Regulamentului (UE) nr. 679/2016 şi Legii 190/2018

Punct început	X / Y	Punct sfârşit	X / Y	Lungime segment (** (m)
5	545.992,42 310.587,84	6	545.981,68 310.585,23	11.053
6	545.981,68 310.585,23	7	545.955,772 310.670,485	89.105
7	545.955,772 310.670,485	8	545.950,085 310.668,688	5.964
8	545.950,085 310.668,688	1	545.975,95 310.583,84	88.703

** Lungimile segmentelor sunt determinate în planul de proiecţie Stereo 70 şi sunt rotunjite la 1 milimetru.
*** Distanţa dintre puncte este formată din segmente cumulate ce sunt mai mici decât valoarea 1 milimetru.

Neutilizabil in circuitul civil

DATE DESPRE IMOBILUL NR. 60103

Oficiul de Cadastru şi Publicitate Imobiliară TELEORMAN
Biroul de Cadastru şi Publicitate Imobiliară Videle

A. Partea I. Descrierea imobilului

TEREN Extravilan

Adresa: Jud. Teleorman

Nr. Crt	Nr cadastral Nr. topografic	Suprafaţa* (mp)	Observaţii / Referinţe
A1		5.000	Sector cadastral:15 Teren neimprejmuit;

B. Partea II. Proprietari şi acte

Inscrieri privitoare la dreptul de proprietate şi alte drepturi reale		Referinţe
/		
Act Administrativ nr. 09-02324, din 19/06/1996 emis de CJSDPAT TELEORMAN;		
B1	Intabulare, drept de PROPRIETATELegea 18/1991, dobandit prin Reconstituire, cota actuala 1/1, cota initiala 1/1	A1
	1) **BRATU ION** 2) **MINOIU IOANA**	

C. Partea III. SARCINI .

Inscrieri privind dezmembramintele dreptului de proprietate, drepturi reale de garanţie şi sarcini	Referinţe
NU SUNT	

Neutilizabil în circuitul civil

Anexa Nr. 1 La Partea I

Teren

Nr cadastral	Suprafaţa (mp)*	Observaţii / Referinţe
	5.000	

* Suprafaţa este determinată in planul de proiecţie Stereo 70.

DETALII LINIARE IMOBIL



Date referitoare la teren

Crt	Categorie folosinţă	Intra vilan	Suprafaţa (mp)	Tarla	Parcelă	Nr. topo	Observaţii / Referinţe
1	arabil	NU	5.000	93	28	-	

Lungime Segmente

1) Valorile lungimilor segmentelor sunt obţinute din proiecţie în plan.

Punct început	X / Y	Punct sfârşit	X / Y	Lungime segment (** (m)
1	546.087,065 310.465,924	2	546.110,365 310.468,174	23.408
2	546.110,365 310.468,174	3	546.111,827 310.468,315	1.469
3	546.111,827 310.468,315	4	546.113,815 310.468,507	1.997
4	546.113,815 310.468,507	5	546.100,823 310.722,95	254.774
5	546.100,823 310.722,95	6	546.100,516 310.722,611	0.457

Document care conţine date cu caracter personal, protejat de prevederile Regulamentului (UE) nr. 679/2016 şi Legii 190/2018

Punct început	X / Y	Punct sfârşit	X / Y	Lungime segment (** (m)
6	546.100,516 310.722,611	7	546.099,31 310.721,699	1.512
7	546.099,31 310.721,699	8	546.095,936 310.719,147	4.23
8	546.095,936 310.719,147	9	546.094,828 310.718,309	1.389
9	546.094,828 310.718,309	10	546.101,668 310.584,947	133.537
10	546.101,668 310.584,947	11	546.095,55 310.584,592	6.128
11	546.095,55 310.584,592	12	546.067,487 310.582,988	28.109
12	546.067,487 310.582,988	13	546.069,907 310.535,762	47.288
13	546.069,907 310.535,762	14	546.074,057 310.524,048	12.427
14	546.074,057 310.524,048	15	546.078,613 310.511,44	13.406
15	546.078,613 310.511,44	16	546.080,712 310.499,403	12.219
16	546.080,712 310.499,403	17	546.081,596 310.496,041	3.476
17	546.081,596 310.496,041	18	546.083,033 310.490,604	5.624
18	546.083,033 310.490,604	19	546.085,208 310.484,729	6.265
19	546.085,208 310.484,729	20	546.086,727 310.469,528	15.277
20	546.086,727 310.469,528	1	546.087,065 310.465,924	3.62

**** Lungimile segmentelor sunt determinate în planul de proiecţie Stereo 70 şi sunt rotunjite la 1 milimetru.**
***** Distanţa dintre puncte este formată din segmente cumulate ce sunt mai mici decât valoarea 1 milimetru.**

Neutilizabil în circuitul civil

DATE DESPRE IMOBILUL NR. 60104

Oficiul de Cadastru şi Publicitate Imobiliară TELEORMAN
Biroul de Cadastru şi Publicitate Imobiliară Videle

A. Partea I. Descrierea imobilului

TEREN Extravilan

Adresa: Jud. Teleorman

Nr. Crt	Nr cadastral Nr. topografic	Suprafaţa* (mp)	Observaţii / Referinţe
A1	28728	1.452	Sector cadastral:15 Teren neimprejmuit;

B. Partea II. Proprietari şi acte

Inscrieri privitoare la dreptul de proprietate şi alte drepturi reale		Referinţe
11262 / 29/03/2024		
Act Administrativ nr. 8170, din 24/02/2003 emis de MINISTERUL INDUSTRIEI SI RESURSELOR (Certificat de atestare a dreptului de proprietate Seria M03 Nr. ; act administrativ nr CERTIFICAT CONSTATATOR NR. 945153 din 29.08.2023, emis de ONRC;hotarare judecatoreasca nr INCHEIEREA NR.54079-DOSAR NR. 328279/2004 din 09.12.2004, emis de Tribunalul Bucuresti;hotarare judecatoreasca nr INCHEIEREA NR. 89793-DOSAR NR.536643/2009 din 16.12.2009, emis de Tribunalul Bucuresti;act administrativ nr REZOLUTIA NR.45202 din 23.05.2011, emis de ONRC);		
B1	Intabulare, drept de PROPRIETATE, dobandit prin Lege, cota actuala 1/1, cota initiala 1/1	A1
	1) **OMV PETROM SA**, CIF:1590082	

C. Partea III. SARCINI .

Inscrieri privind dezmembramintele dreptului de proprietate, drepturi reale de garanţie şi sarcini	Referinţe
NU SUNT	

Neutilizabil în circuitul civil

Anexa Nr. 1 La Partea I

Teren

Nr cadastral	Suprafaţa (mp)*	Observaţii / Referinţe
28728	1.452	

* Suprafaţa este determinată in planul de proiecţie Stereo 70.

DETALII LINIARE IMOBIL



Date referitoare la teren

Crt	Categorie folosinţă	Intra vilan	Suprafaţa (mp)	Tarla	Parcelă	Nr. topo	Observaţii / Referinţe
1	curti constructii	NU	903	93	895	-	
2	drum	NU	549	93	895	-	

Lungime Segmente

1) Valorile lungimilor segmentelor sunt obţinute din proiecţie în plan.

Punct început	X / Y	Punct sfârşit	X / Y	Lungime segment (** (m)
1	546.087,065 310.465,924	2	546.086,727 310.469,528	3.62
3	546.085,208 310.484,729	4	546.083,033 310.490,604	6.265
5	546.081,596 310.496,041	6	546.080,712 310.499,403	3.476
7	546.078,613 310.511,44	8	546.074,057 310.524,048	13.406

Punct început	X / Y	Punct sfârşit	X / Y	Lungime segment (** (m)
2	546.086,727 310.469,528	3	546.085,208 310.484,729	15.277
4	546.083,033 310.490,604	5	546.081,596 310.496,041	5.624
6	546.080,712 310.499,403	7	546.078,613 310.511,44	12.219
8	546.074,057 310.524,048	9	546.069,907 310.535,762	12.427

Document care conţine date cu caracter personal, protejat de prevederile Regulamentului (UE) nr. 679/2016 şi Legii 190/2018

Punct început	X / Y	Punct sfârşit	X / Y	Lungime segment (** (m)
9	546.069,907 310.535,762	10	546.067,487 310.582,988	47.288
11	546.095,55 310.584,592	12	546.094,166 310.613,09	28.532
13	546.092,019 310.612,939	14	546.062,096 310.610,796	30.0
15	546.062,668 310.602,803	16	546.063,786 310.583,004	19.831
17	546.063,907 310.580,854	18	546.066,734 310.530,754	50.18
19	546.073,316 310.511,546	20	546.075,286 310.501,223	10.509
21	546.075,9 310.498,004	22	546.080,909 310.471,755	26.723
23	546.081,523 310.468,536	24	546.082,181 310.465,089	3.509

Punct început	X / Y	Punct sfârşit	X / Y	Lungime segment (** (m)
10	546.067,487 310.582,988	11	546.095,55 310.584,592	28.109
12	546.094,166 310.613,09	13	546.092,019 310.612,939	2.152
14	546.062,096 310.610,796	15	546.062,668 310.602,803	8.013
16	546.063,786 310.583,004	17	546.063,907 310.580,854	2.153
18	546.066,734 310.530,754	19	546.073,316 310.511,546	20.304
20	546.075,286 310.501,223	21	546.075,9 310.498,004	3.277
22	546.080,909 310.471,755	23	546.081,523 310.468,536	3.277
24	546.082,181 310.465,089	1	546.087,065 310.465,924	4.955

**** Lungimile segmentelor sunt determinate în planul de proiecţie Stereo 70 şi sunt rotunjite la 1 milimetru.**
***** Distanţa dintre puncte este formată din segmente cumulate ce sunt mai mici decât valoarea 1 milimetru.**

Neutilizabil in circuitul civil

DATE DESPRE IMOBILUL NR. 60110

Oficiul de Cadastru şi Publicitate Imobiliară TELEORMAN
Biroul de Cadastru şi Publicitate Imobiliară Videle

A. Partea I. Descrierea imobilului

TEREN Extravilan

Adresa: Jud. Teleorman

Nr. Crt	Nr cadastral Nr. topografic	Suprafaţa* (mp)	Observaţii / Referinţe
A1		36.941	Sector cadastral:15 Teren neimprejmuit;

B. Partea II. Proprietari şi acte

Inscrieri privitoare la dreptul de proprietate şi alte drepturi reale		Referinţe
/		
Act Administrativ nr. 23306, din 04/12/2024 emis de PRIMĂRIA ORAȘULUI VIDELE;		
B1	Inscrierea posesiei, drept de PROPRIETATE, dobandit prin Lege, cota actuala 1/1, cota initiala 1/1	A1
	1) **NEIDENTIFICAT NEIDENTIFICAT**	
Act Normativ nr. 7, din 13/03/1996 emis de PARLAMENTUL ROMÂNIEI (art. 13);		
B2	Se noteaza mentiunea de proprietar neidentificat, rezerva la dispozitia comisiei locale de fond funciar	A1

C. Partea III. SARCINI .

Inscrieri privind dezmembramintele dreptului de proprietate, drepturi reale de garanţie şi sarcini	Referinţe
NU SUNT	

Neutilizabil în circuitul civil

Anexa Nr. 1 La Partea I

Teren

Nr cadastral	Suprafaţa (mp)*	Observaţii / Referinţe
	36.941	

* Suprafaţa este determinată in planul de proiecţie Stereo 70.

DETALII LINIARE IMOBIL

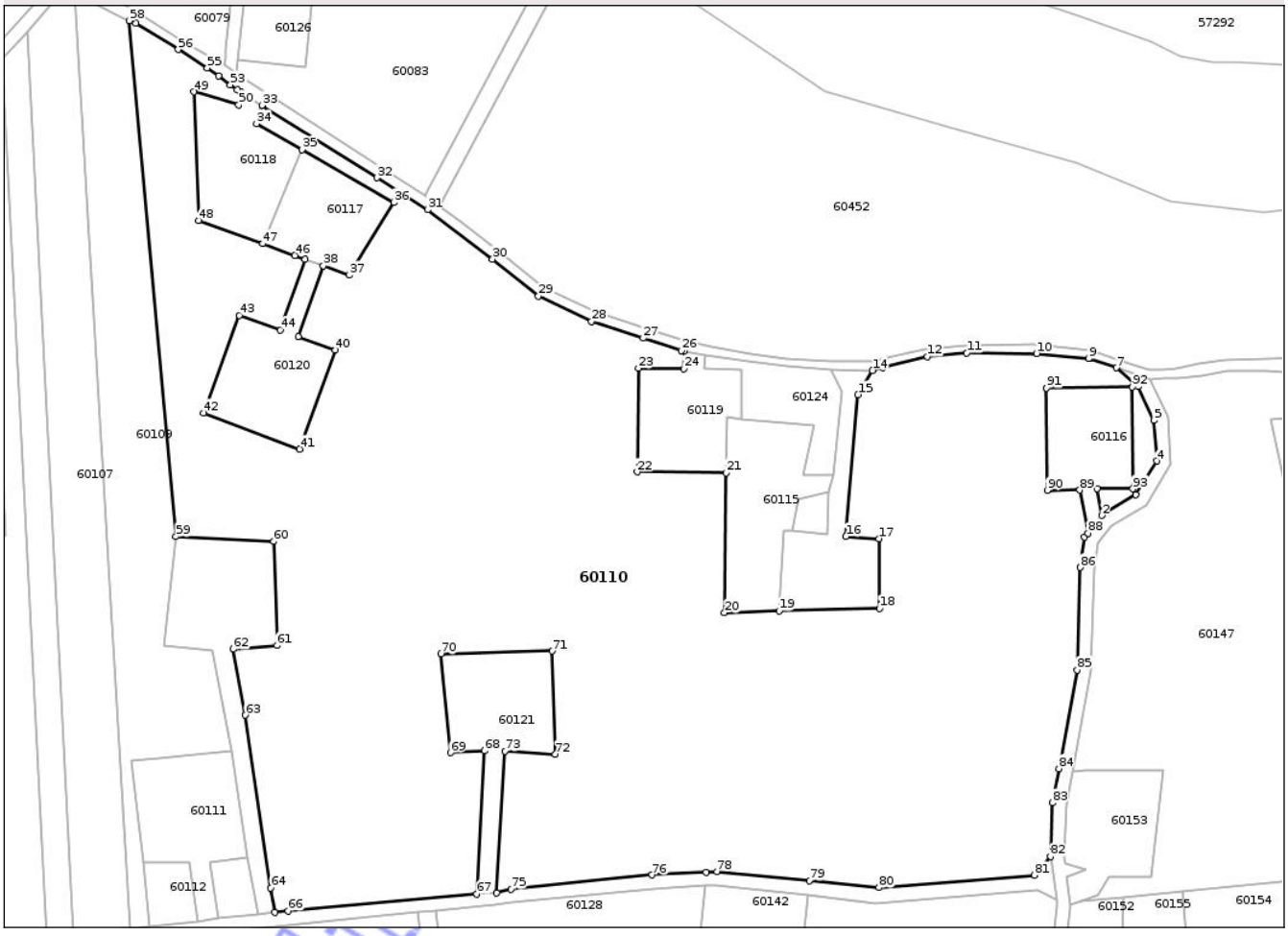

Date referitoare la teren

Crt	Categorie folosinţă	Intra vilan	Suprafaţa (mp)	Tarla	Parcelă	Nr. topo	Observaţii / Referinţe
1	arabil	NU	36.941	93	898	-	

Lungime Segmente

1) Valorile lungimilor segmentelor sunt obţinute din proiecţie în plan.

Punct început	X / Y	Punct sfârşit	X / Y	Lungime segment
1	546.418,325 310.598,427	2	546.419,597 310.590,69	7.841
4	546.435,564 310.606,489	5	546.434,789 310.618,252	11.789
7	546.423,801 310.633,464	8	546.416,085 310.636,092	8.151
10	546.400,7 310.637,62	11	546.380,489 310.637,729	20.211
13	546.356,021 310.633,521	14	546.353,185 310.632,711	2.949
16	546.345,4 310.584,62	17	546.355,04 310.584,0	9.66

Punct început	X / Y	Punct sfârşit	X / Y	Lungime segment
2	546.419,597 310.590,69	3	546.429,543 310.596,741	11.642
5	546.434,789 310.618,252	6	546.430,187 310.628,084	10.856
8	546.416,085 310.636,092	9	546.415,858 310.636,169	0.24
11	546.380,489 310.637,729	12	546.369,03 310.636,754	11.5
14	546.353,185 310.632,711	15	546.348,93 310.625,7	8.201
17	546.355,04 310.584,0	18	546.355,2 310.563,86	20.141

Punct început	X / Y	Punct sfârşit	X / Y	Lungime segment
3	546.429,543 310.596,741	4	546.435,564 310.606,489	11.458
6	546.430,187 310.628,084	7	546.423,801 310.633,464	8.35
9	546.415,858 310.636,169	10	546.400,7 310.637,62	15.227
12	546.369,03 310.636,754	13	546.356,021 310.633,521	13.405
15	546.348,93 310.625,7	16	546.345,4 310.584,62	41.231
18	546.355,2 310.563,86	19	546.326,112 310.563,149	29.097

Document care conţine date cu caracter personal, protejat de prevederile Regulamentului (UE) nr. 679/2016 şi Legii 190/2018

Punct început	X / Y	Punct sfârşit	X / Y	Lungime segment
19	546.326,112 310.563,149	20	546.310,185 310.562,543	15.939
22	546.284,92 310.603,35	23	546.285,24 310.633,35	30.002
25	546.298,53 310.638,352	26	546.297,686 310.638,516	0.86
28	546.271,634 310.646,941	29	546.256,246 310.654,287	17.052
31	546.224,077 310.679,26	32	546.209,455 310.688,494	17.294
34	546.174,532 310.704,186	35	546.187,643 310.696,664	15.116
37	546.201,35 310.660,347	38	546.193,903 310.663,035	7.917
40	546.197,366 310.638,641	41	546.187,055 310.609,946	30.491
43	546.169,51 310.648,7	44	546.181,398 310.644,408	12.639
46	546.185,607 310.666,029	47	546.176,265 310.669,402	9.932
49	546.156,386 310.713,38	50	546.169,349 310.709,674	13.482
52	546.168,879 310.714,059	53	546.166,941 310.715,458	2.39
55	546.160,218 310.720,338	56	546.151,804 310.725,664	9.958
58	546.137,652 310.734,003	59	546.151,164 310.584,556	150.057
61	546.180,436 310.553,089	62	546.167,721 310.551,971	12.764
64	546.178,657 310.482,838	65	546.179,873 310.475,77	7.172
67	546.238,42 310.481,08	68	546.240,6 310.522,6	41.577
70	546.228,06 310.550,65	71	546.260,22 310.551,44	32.17
73	546.246,53 310.522,48	74	546.244,06 310.481,49	41.064
76	546.289,228 310.486,588	77	546.304,889 310.487,421	15.683
79	546.334,792 310.484,962	80	546.354,976 310.482,985	20.281
82	546.404,807 310.491,906	83	546.405,298 310.507,44	15.542
85	546.412,455 310.545,986	86	546.413,426 310.575,619	29.649
88	546.415,61 310.585,588	89	546.413,227 310.598,065	12.703
91	546.403,626 310.627,633	92	546.428,514 310.627,912	24.89
20	546.310,185 310.562,543	21	546.310,616 310.603,078	40.537
23	546.285,24 310.633,35	24	546.298,394 310.633,211	13.155
26	546.297,686 310.638,516	27	546.286,677 310.642,078	11.571
29	546.256,246 310.654,287	30	546.242,967 310.664,951	17.031
32	546.209,455 310.688,494	33	546.176,058 310.709,5	39.454
35	546.187,643 310.696,664	36	546.214,286 310.681,378	30.717
38	546.193,903 310.663,035	39	546.186,58 310.642,54	21.764
41	546.187,055 310.609,946	42	546.159,166 310.620,43	29.794
44	546.181,398 310.644,408	45	546.188,626 310.664,939	21.766
47	546.176,265 310.669,402	48	546.157,747 310.676,088	19.688
50	546.169,349 310.709,674	51	546.169,964 310.713,371	3.748
53	546.166,941 310.715,458	54	546.163,582 310.718,075	4.258
56	546.151,804 310.725,664	57	546.139,439 310.733,205	14.483
59	546.151,164 310.584,556	60	546.179,5 310.583,204	28.368
62	546.167,721 310.551,971	63	546.171,228 310.532,901	19.39
65	546.179,873 310.475,77	66	546.183,682 310.476,17	3.83
68	546.240,6 310.522,6	69	546.230,76 310.522,01	9.858
71	546.260,22 310.551,44	72	546.261,17 310.521,58	29.875
74	546.244,06 310.481,49	75	546.248,271 310.482,426	4.314
77	546.304,889 310.487,421	78	546.308,006 310.487,587	3.121
80	546.354,976 310.482,985	81	546.400,079 310.486,521	45.241
83	546.405,298 310.507,44	84	546.407,152 310.517,423	10.154
86	546.413,426 310.575,619	87	546.414,668 310.584,395	8.863
89	546.413,227 310.598,065	90	546.403,822 310.597,99	9.405
92	546.428,514 310.627,912	93	546.428,627 310.598,446	29.466
21	546.310,616 310.603,078	22	546.284,92 310.603,35	25.697
24	546.298,394 310.633,211	25	546.298,53 310.638,352	5.143
27	546.286,677 310.642,078	28	546.271,634 310.646,941	15.81
30	546.242,967 310.664,951	31	546.224,077 310.679,26	23.698
33	546.176,058 310.709,5	34	546.174,532 310.704,186	5.529
36	546.214,286 310.681,378	37	546.201,35 310.660,347	24.691
39	546.186,58 310.642,54	40	546.197,366 310.638,641	11.469
42	546.159,166 310.620,43	43	546.169,51 310.648,7	30.103
45	546.188,626 310.664,939	46	546.185,607 310.666,029	3.21
48	546.157,747 310.676,088	49	546.156,386 310.713,38	37.317
51	546.169,964 310.713,371	52	546.168,879 310.714,059	1.285
54	546.163,582 310.718,075	55	546.160,218 310.720,338	4.054
57	546.139,439 310.733,205	58	546.137,652 310.734,003	1.957
60	546.179,5 310.583,204	61	546.180,436 310.553,089	30.13
63	546.171,228 310.532,901	64	546.178,657 310.482,838	50.611
66	546.183,682 310.476,17	67	546.238,42 310.481,08	54.958
69	546.230,76 310.522,01	70	546.228,06 310.550,65	28.767
72	546.261,17 310.521,58	73	546.246,53 310.522,48	14.668
75	546.248,271 310.482,426	76	546.289,228 310.486,588	41.168
78	546.308,006 310.487,587	79	546.334,792 310.484,962	26.914
81	546.400,079 310.486,521	82	546.404,807 310.491,906	7.166
84	546.407,152 310.517,423	85	546.412,455 310.545,986	29.051
87	546.414,668 310.584,395	88	546.415,61 310.585,588	1.52
90	546.403,822 310.597,99	91	546.403,626 310.627,633	29.644
93	546.428,627 310.598,446	1	546.418,325 310.598,427	10.302

**** Lungimile segmentelor sunt determinate în planul de proiecţie Stereo 70 şi sunt rotunjite la 1 milimetru.**
***** Distanţa dintre puncte este formată din segmente cumulate ce sunt mai mici decât valoarea 1 milimetru.**

Neautorizat Imobiliare.com

DATE DESPRE IMOBILUL NR. 60106

Oficiul de Cadastru şi Publicitate Imobiliară TELEORMAN
Biroul de Cadastru şi Publicitate Imobiliară Videle

A. Partea I. Descrierea imobilului

TEREN Extravilan

Adresa: Jud. Teleorman

Nr. Crt	Nr cadastral Nr. topografic	Suprafaţa* (mp)	Observaţii / Referinţe
A1	27633	1.012	Sector cadastral:15 Teren neimprejmuit; Sonda 791 Videle Vest

B. Partea II. Proprietari şi acte

Inscrieri privitoare la dreptul de proprietate şi alte drepturi reale		Referinţe
38553 / 17/10/2023		
Act Administrativ nr. 8170, din 24/02/2003 emis de MINISTERUL INDUSTRIEI SI RESURSELOR (Certificat de atestare a dreptului de proprietate Seria M03 Nr. ; judecatoreasca nr INCHEIEREA NR.54079-DOSAR NR. 328279/2004 din 09.12.2004, emis de Tribunalul Bucuresti;act administrativ nr CERTIFICAT CONSTATATOR NR. 945153 din 29.08.2023, emis de ONRC;act administrativ nr REZOLUȚIA NR.45202 din 23.05.2011, emis de ONRC;hotarare judecatoreasca nr INCHEIEREA NR.89793-DOSAR NR.536643/2009 din 16.12.2009, emis de Tribunalul Bucuresti);		
B1	Intabulare, drept de PROPRIETATE, dobandit prin Lege, cota actuala 1/1, cota initiala 1/1	A1
	1) **OMV PETROM SA**, CIF:1590082	

C. Partea III. SARCINI .

Inscrieri privind dezmembramintele dreptului de proprietate, drepturi reale de garanţie şi sarcini	Referinţe
NU SUNT	

Neutilizabil în circuitul civil

Anexa Nr. 1 La Partea I

Teren

Nr cadastral	Suprafaţa (mp)*	Observaţii / Referinţe
27633	1.012	Sonda 791 Videle Vest

* Suprafaţa este determinată in planul de proiecţie Stereo 70.

DETALII LINIARE IMOBIL

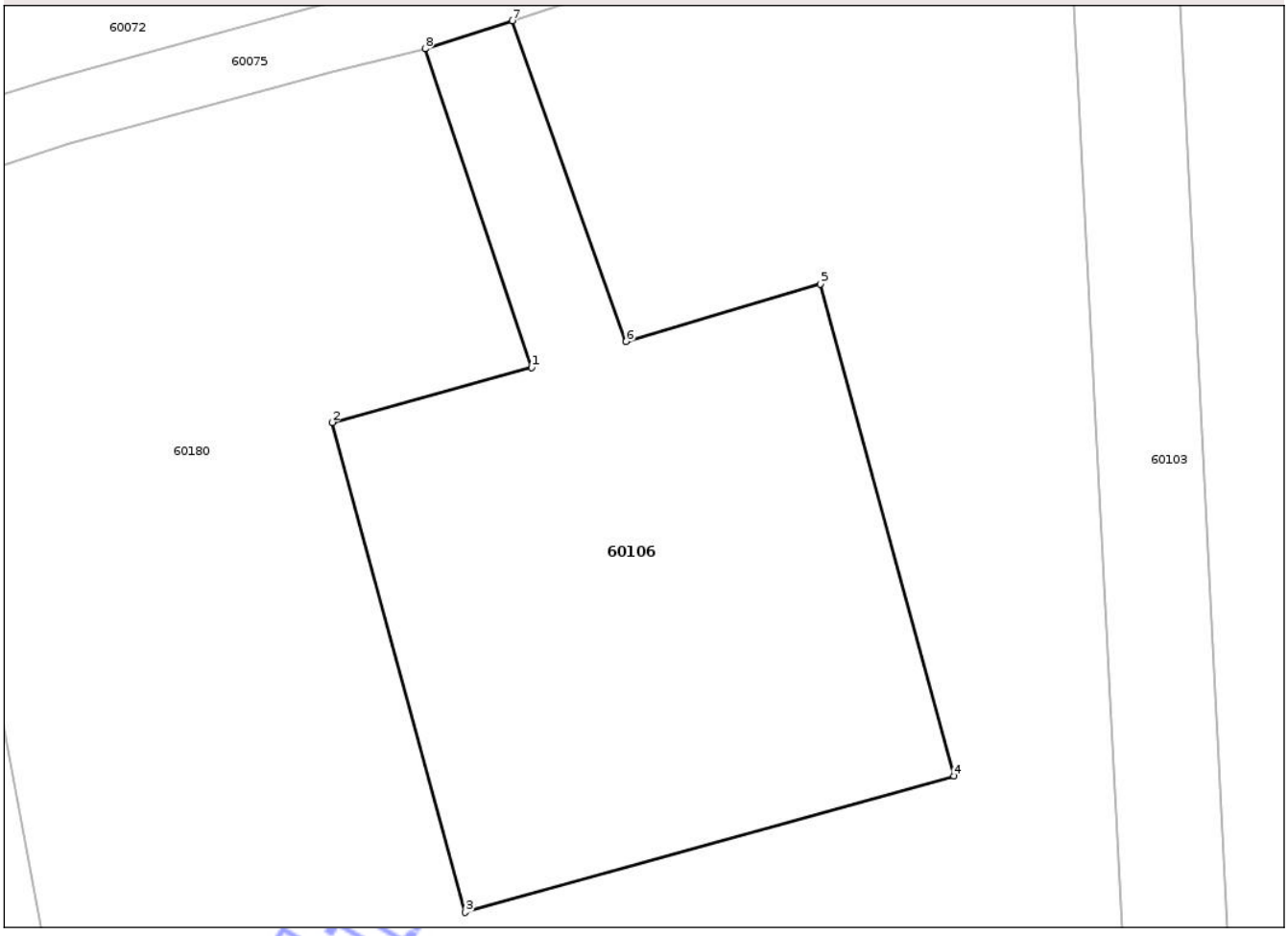

Date referitoare la teren

Crt	Categorie folosinţă	Intra vilan	Suprafaţa (mp)	Tarla	Parcelă	Nr. topo	Observaţii / Referinţe
1	curti constructii	NU	900	93	895	-	
2	drum	NU	112	93	895	-	

Lungime Segmente
1) Valorile lungimilor segmentelor sunt obţinute din proiecţie în plan.

Punct început	X / Y	Punct sfârşit	X / Y	Lungime segment (** (m)
1	546.063,388 310.683,876	2	546.051,59 310.680,62	12.239
2	546.051,59 310.680,62	3	546.059,472 310.651,685	29.989
3	546.059,472 310.651,685	4	546.088,385 310.659,731	30.012
4	546.088,385 310.659,731	5	546.080,46 310.688,795	30.125

Document care conţine date cu caracter personal, protejat de prevederile Regulamentului (UE) nr. 679/2016 şi Legii 190/2018

Punct început	X / Y	Punct sfârşit	X / Y	Lungime segment (** (m)
5	546.080,46 310.688,795	6	546.068,983 310.685,404	11.967
6	546.068,983 310.685,404	7	546.062,268 310.704,353	20.104
7	546.062,268 310.704,353	8	546.057,098 310.702,7	5.428
8	546.057,098 310.702,7	1	546.063,388 310.683,876	19.847

**** Lungimile segmentelor sunt determinate în planul de proiecţie Stereo 70 şi sunt rotunjite la 1 milimetru.**
***** Distanţa dintre puncte este formată din segmente cumulate ce sunt mai mici decât valoarea 1 milimetru.**

Neutilizabil in circuitul civil

DATE DESPRE IMOBILUL NR. 60107

Oficiul de Cadastru şi Publicitate Imobiliară TELEORMAN
Biroul de Cadastru şi Publicitate Imobiliară Videle

A. Partea I. Descrierea imobilului

TEREN Extravilan

Adresa: Jud. Teleorman

Nr. Crt	Nr cadastral Nr. topografic	Suprafaţa* (mp)	Observaţii / Referinţe
A1		4.155	Sector cadastral:15 Teren neimprejmuit;

B. Partea II. Proprietari şi acte

Inscrieri privitoare la dreptul de proprietate şi alte drepturi reale		Referinţe
/		
Act Administrativ nr. 9002892, din 18/02/2002 emis de CJSDPAT TELEORMAN;		
B1	Intabulare, drept de PROPRIETATE, Legea 18/1991, dobandit prin Reconstituire, cota actuala 1/1, cota initiala 1/1	A1
	1) **ILIE ION** 2) **ILIE AUREL** 3) **ILIE DUMITRU**	

C. Partea III. SARCINI .

Inscrieri privind dezmembramintele dreptului de proprietate, drepturi reale de garanţie şi sarcini	Referinţe
NU SUNT	

Neutilizabil în circuitul civil

Anexa Nr. 1 La Partea I

Teren

Nr cadastral	Suprafaţa (mp)*	Observaţii / Referinţe
	4.155	

* Suprafaţa este determinată in planul de proiecţie Stereo 70.

DETALII LINIARE IMOBIL

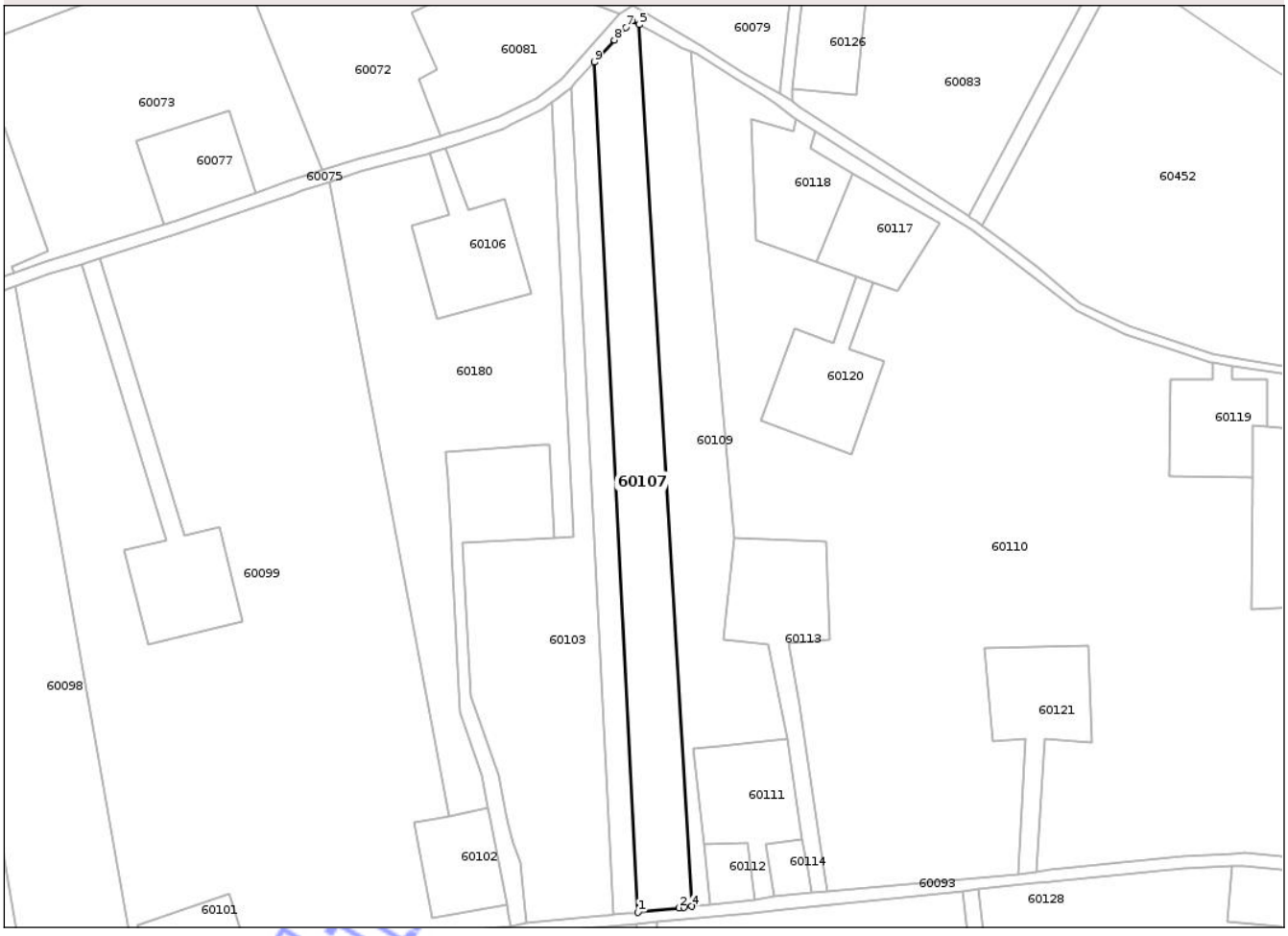

Date referitoare la teren

Crt	Categorie folosinţă	Intra vilan	Suprafaţa (mp)	Tarla	Parcelă	Nr. topo	Observaţii / Referinţe
1	arabil	NU	4.155	93	44	-	

Lungime Segmente
1) Valorile lungimilor segmentelor sunt obţinute din proiecţie în plan.

Punct început	X / Y	Punct sfârşit	X / Y	Lungime segment (** (m)
1	546.121,365 310.469,25	2	546.133,976 310.470,642	12.688
2	546.133,976 310.470,642	3	546.135,505 310.470,811	1.538
3	546.135,505 310.470,811	4	546.137,935 310.471,079	2.445
4	546.137,935 310.471,079	5	546.121,685 310.742,315	271.722
5	546.121,685 310.742,315	6	546.119,473 310.743,548	2.532

Document care conţine date cu caracter personal, protejat de prevederile Regulamentului (UE) nr. 679/2016 şi Legii 190/2018

Punct început	X / Y	Punct sfârşit	X / Y	Lungime segment (** (m)
6	546.119,473 310.743,548	7	546.117,59 310.741,468	2.806
7	546.117,59 310.741,468	8	546.114,123 310.737,639	5.165
8	546.114,123 310.737,639	9	546.107,962 310.730,834	9.18
9	546.107,962 310.730,834	1	546.121,365 310.469,25	261.927

** Lungimile segmentelor sunt determinate în planul de proiecţie Stereo 70 şi sunt rotunjite la 1 milimetru.
*** Distanţa dintre puncte este formată din segmente cumulate ce sunt mai mici decât valoarea 1 milimetru.

Neutilizabil in circuitul civil

DATE DESPRE IMOBILUL NR. 60109

Oficiul de Cadastru şi Publicitate Imobiliară TELEORMAN
Biroul de Cadastru şi Publicitate Imobiliară Videle

A. Partea I. Descrierea imobilului

TEREN Extravilan

Adresa: Jud. Teleorman

Nr. Crt	Nr cadastral Nr. topografic	Suprafaţa* (mp)	Observaţii / Referinţe
A1		4.448	Sector cadastral:15 Teren neimprejmuit;

B. Partea II. Proprietari şi acte

Inscrieri privitoare la dreptul de proprietate şi alte drepturi reale		Referinţe
/		
Act Administrativ nr. 09-02063, din 14/02/1996 emis de CJSDPAT TELEORMAN;		
B1	Intabulare, drept de PROPRIETATELegea 18/1991, dobandit prin Reconstituire, cota actuala 1/1, cota initiala 1/1	A1
	1) **STOCHIŢĂ ION**	

C. Partea III. SARCINI .

Inscrieri privind dezmembramintele dreptului de proprietate, drepturi reale de garanţie şi sarcini	Referinţe
NU SUNT	

Neutilizabil în circuitul civil

Anexa Nr. 1 La Partea I

Teren

Nr cadastral	Suprafaţa (mp)*	Observaţii / Referinţe
	4.448	

* Suprafaţa este determinată in planul de proiecţie Stereo 70.

DETALII LINIARE IMOBIL

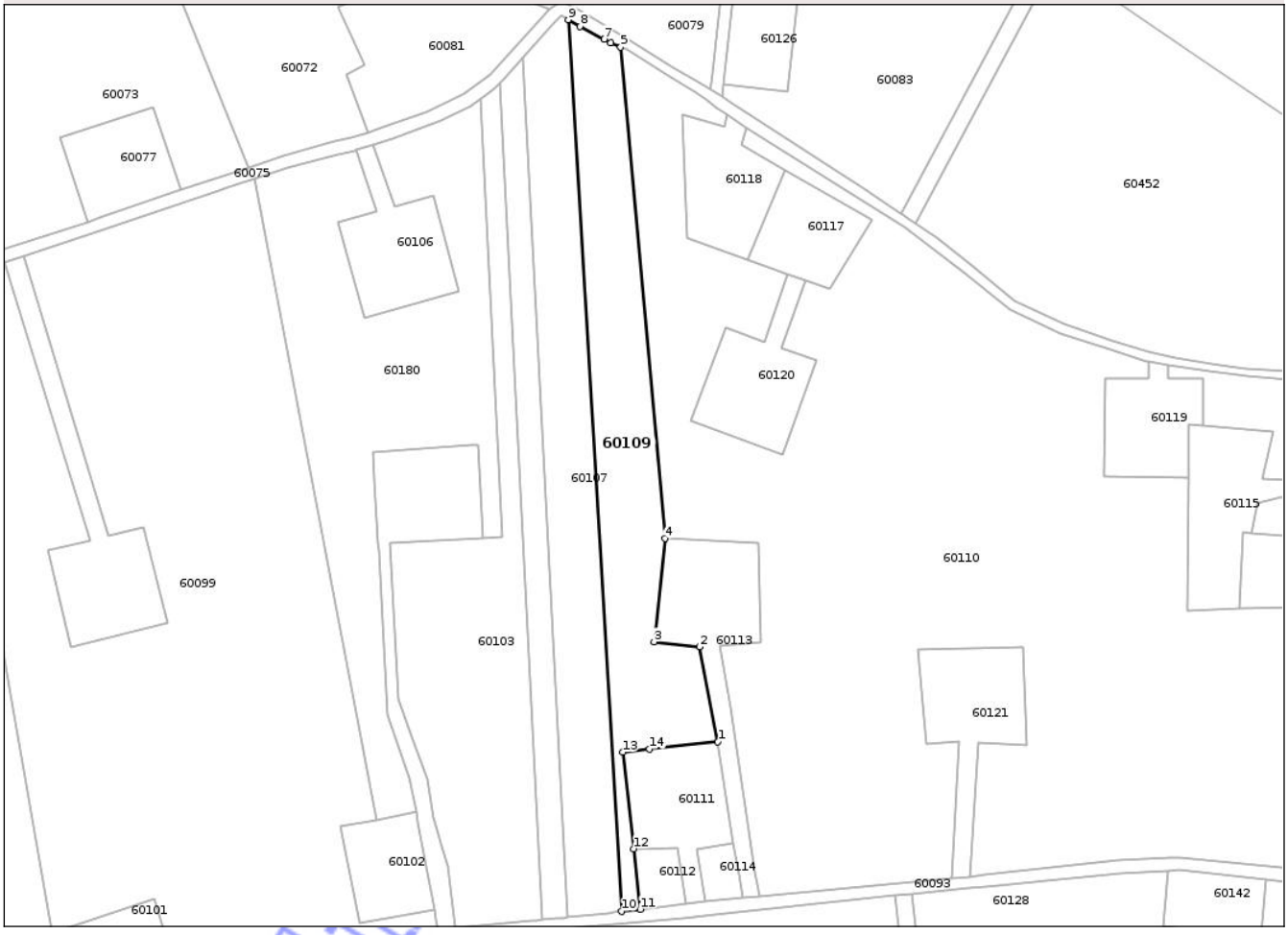

Date referitoare la teren

Crt	Categorie folosinţă	Intra vilan	Suprafaţa (mp)	Tarla	Parcelă	Nr. topo	Observaţii / Referinţe
1	arabil	NU	4.448	93	2/2	-	identic cu parcela 2

Lungime Segmente

1) Valorile lungimilor segmentelor sunt obţinute din proiecţie în plan.

Punct început	X / Y	Punct sfârşit	X / Y	Lungime segment (** (m)
1	546.167,274 310.522,676	2	546.161,64 310.551,579	29.447
2	546.161,64 310.551,579	3	546.147,844 310.553,074	13.877
3	546.147,844 310.553,074	4	546.151,164 310.584,556	31.657
4	546.151,164 310.584,556	5	546.137,652 310.734,003	150.057
5	546.137,652 310.734,003	6	546.134,638 310.735,348	3.3

Document care conţine date cu caracter personal, protejat de prevederile Regulamentului (UE) nr. 679/2016 şi Legii 190/2018

Punct început	X / Y	Punct sfârşit	X / Y	Lungime segment (** (m)
6	546.134,638 310.735,348	7	546.132,693 310.736,38	2.202
7	546.132,693 310.736,38	8	546.125,313 310.740,293	8.353
8	546.125,313 310.740,293	9	546.121,685 310.742,315	4.153
9	546.121,685 310.742,315	10	546.137,935 310.471,079	271.722
10	546.137,935 310.471,079	11	546.143,595 310.471,704	5.694
11	546.143,595 310.471,704	12	546.141,56 310.490,14	18.548
12	546.141,56 310.490,14	13	546.138,258 310.519,542	29.587
13	546.138,258 310.519,542	14	546.146,417 310.520,423	8.206
14	546.146,417 310.520,423	1	546.167,274 310.522,676	20.978

**** Lungimile segmentelor sunt determinate în planul de proiecţie Stereo 70 şi sunt rotunjite la 1 milimetru.**
***** Distanţa dintre puncte este formată din segmente cumulate ce sunt mai mici decât valoarea 1 milimetru.**

Neutilizabil in circuitul civil

DATE DESPRE IMOBILUL NR. 60111

Oficiul de Cadastru şi Publicitate Imobiliară TELEORMAN
Biroul de Cadastru şi Publicitate Imobiliară Videle

A. Partea I. Descrierea imobilului

Nr. CF vechi:940
Nr. cadastral vechi:1233

TEREN Extravilan

Adresa: Jud. Teleorman

Nr. Crt	Nr cadastral Nr. topografic	Suprafaţa* (mp)	Observaţii / Referinţe
A1	22362	1.013	Sector cadastral:15 Teren neimprejmuit; Sonda 3483 Videle Vest

B. Partea II. Proprietari şi acte

Inscrieri privitoare la dreptul de proprietate şi alte drepturi reale		Referinţe
468 / 30/08/2004		
Act Administrativ nr. 8170, din 24/02/2003 emis de MINISTERUL INDUSTRIEI SI RESURSELOR (SERIA MO3 NR);		
B1	Intabulare, drept de PROPRIETATEcu titlu de drept atestare, dobandit prin Lege, cota actuala 1/1, cota initiala 1/1	A1
	1) **OMV PETROM SA**, CIF:1590082	
	OBSERVATII: (provenita din conversia CF 940)	
13847 / 30/09/2014		
Act Notarial nr. Declaratie aut nr 954, din 11/09/2014 emis de BIROU INDIVIDUAL NOTARIAL EFRIM MIRELA (Cerere emisa de OMV PETROM SA din data de 30.09.2014);		
B2	Se respinge prezenta cerere prin care s-a solicitat repozitionarea imobilului cu numarul cadastral 22362, intrucat nu s-au remediat deficientele constatate prin Referatul de completare din data de 10.10.2014, motiv pentru care Serviciul Cadastru a respins avizarea documentatiei cadastrale	A1

C. Partea III. SARCINI .

Inscrieri privind dezmembramintele dreptului de proprietate, drepturi reale de garanţie şi sarcini	Referinţe
NU SUNT	

Neutilizabil în circuitul civil

Anexa Nr. 1 La Partea I

Teren

Nr cadastral	Suprafaţa (mp)*	Observaţii / Referinţe
22362	1.013	Sonda 3483 Videle Vest

* Suprafaţa este determinată in planul de proiecţie Stereo 70.

DETALII LINIARE IMOBIL

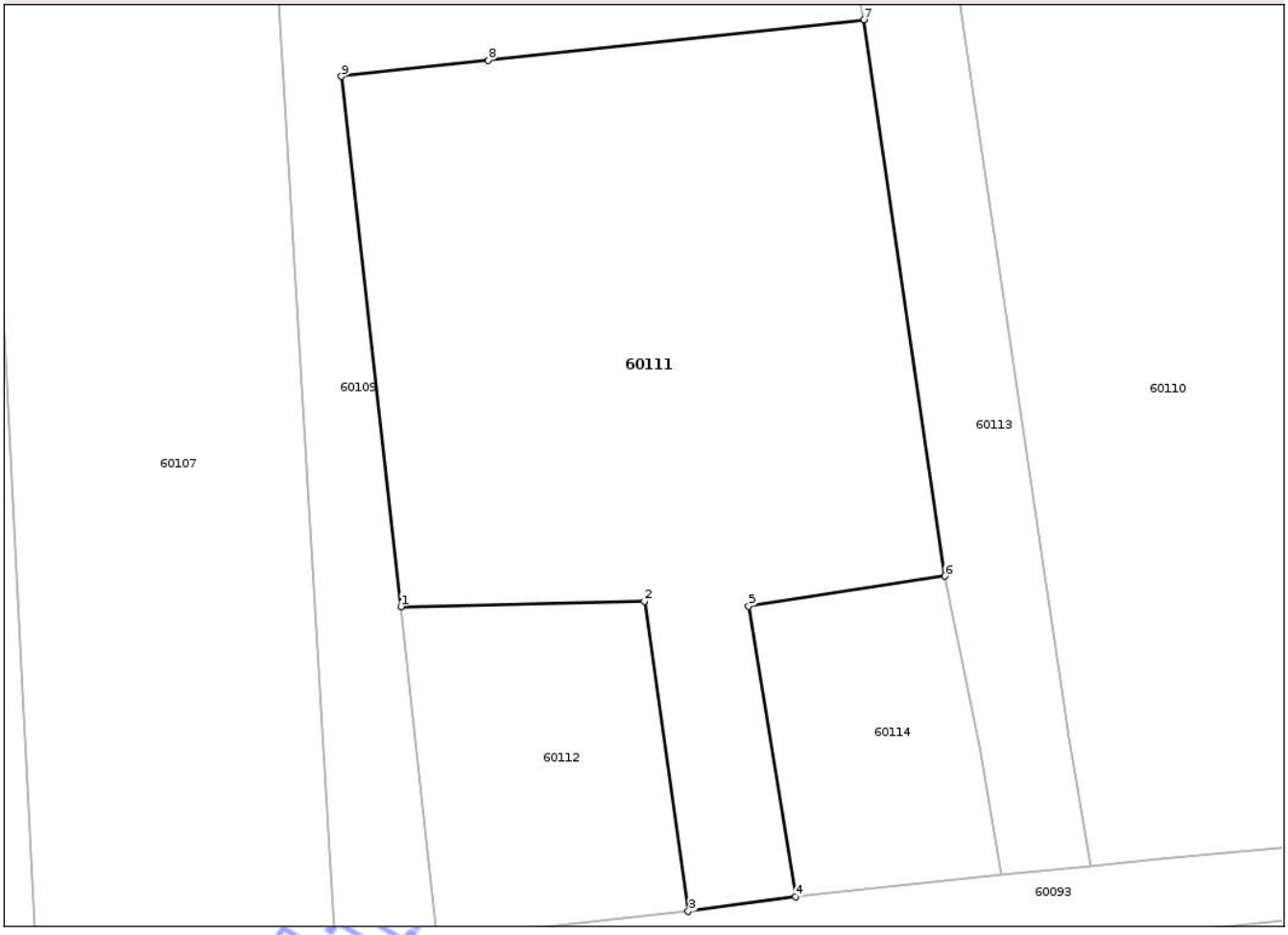

Date referitoare la teren

Crt	Categorie folosinţă	Intra vilan	Suprafaţa (mp)	Tarla	Parcelă	Nr. topo	Observaţii / Referinţe
1	curti constructii	NU	915	93	895	-	
2	drum	NU	98	93	895	-	

Lungime Segmente
1) Valorile lungimilor segmentelor sunt obţinute din proiecţie în plan.

Punct început	X / Y	Punct sfârşit	X / Y	Lungime segment (** (m)
1	546.141,56 310.490,14	2	546.155,085 310.490,431	13.528
2	546.155,085 310.490,431	3	546.157,517 310.473,241	17.361
3	546.157,517 310.473,241	4	546.163,46 310.474,048	5.998
4	546.163,46 310.474,048	5	546.160,875 310.490,159	16.317

Document care conţine date cu caracter personal, protejat de prevederile Regulamentului (UE) nr. 679/2016 şi Legii 190/2018

Punct început	X / Y	Punct sfârşit	X / Y	Lungime segment (** (m)
5	546.160,875 310.490,159	6	546.171,753 310.491,825	11.005
6	546.171,753 310.491,825	7	546.167,274 310.522,676	31.174
7	546.167,274 310.522,676	8	546.146,417 310.520,423	20.978
8	546.146,417 310.520,423	9	546.138,258 310.519,542	8.206
9	546.138,258 310.519,542	1	546.141,56 310.490,14	29.587

**** Lungimile segmentelor sunt determinate în planul de proiecţie Stereo 70 şi sunt rotunjite la 1 milimetru.**
***** Distanţa dintre puncte este formată din segmente cumulate ce sunt mai mici decât valoarea 1 milimetru.**

Neutilizabil in circuitul civil

DATE DESPRE IMOBILUL NR. 60112

Oficiul de Cadastru şi Publicitate Imobiliară TELEORMAN
Biroul de Cadastru şi Publicitate Imobiliară Videle

A. Partea I. Descrierea imobilului

TEREN Extravilan

Adresa: Jud. Teleorman

Nr. Crt	Nr cadastral Nr. topografic	Suprafaţa* (mp)	Observaţii / Referinţe
A1		246	Sector cadastral:15 Teren neimprejmuit;

B. Partea II. Proprietari şi acte

Inscrieri privitoare la dreptul de proprietate şi alte drepturi reale		Referinţe
/		
Act Administrativ nr. 23306, din 04/12/2024 emis de PRIMĂRIA ORAȘULUI VIDELE;		
B1	Inscrierea posesiei, drept de PROPRIETATE, dobandit prin Lege, cota actuala 1/1, cota initiala 1/1	A1
	1) **NEIDENTIFICAT NEIDENTIFICAT**	
Act Normativ nr. 7, din 13/03/1996 emis de PARLAMENTUL ROMÂNIEI (art. 13);		
B2	Se noteaza mentiunea de proprietar neidentificat	A1

C. Partea III. SARCINI .

Inscrieri privind dezmembramintele dreptului de proprietate, drepturi reale de garanţie şi sarcini	Referinţe
NU SUNT	

Neutilizabil în circuitul civil

Anexa Nr. 1 La Partea I

Teren

Nr cadastral	Suprafaţa (mp)*	Observaţii / Referinţe
	246	

* Suprafaţa este determinată in planul de proiecţie Stereo 70.

DETALII LINIARE IMOBIL

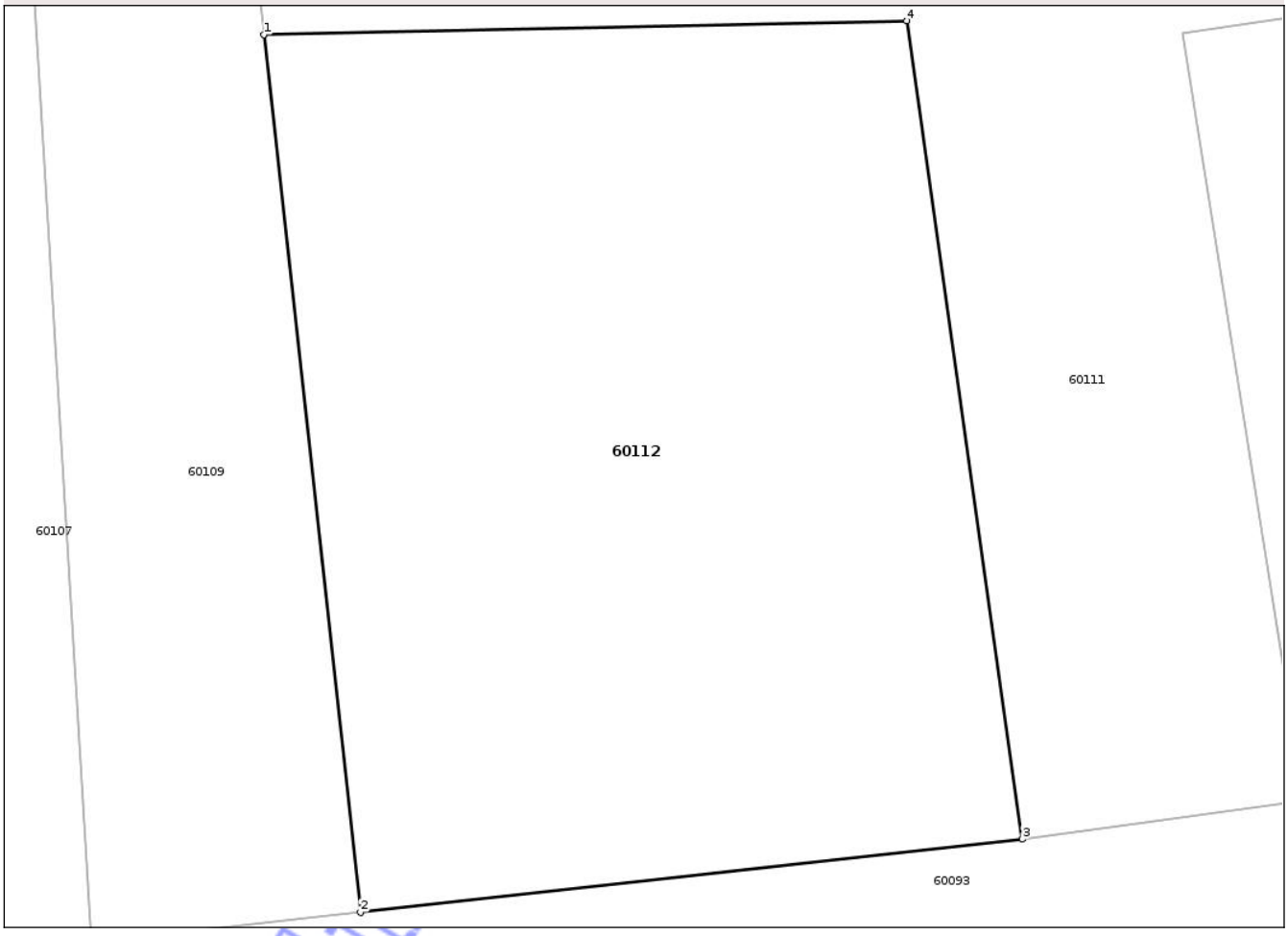

Date referitoare la teren

Crt	Categorie folosinţă	Intra vilan	Suprafaţa (mp)	Tarla	Parcelă	Nr. topo	Observaţii / Referinţe
1	neproductiv	NU	246	93	898/4	-	

Lungime Segmente

1) Valorile lungimilor segmentelor sunt obţinute din proiecţie în plan.

Punct început	X / Y	Punct sfârşit	X / Y	Lungime segment (** (m)
1	546.141,56 310.490,14	2	546.143,595 310.471,704	18.548
2	546.143,595 310.471,704	3	546.157,517 310.473,241	14.007
3	546.157,517 310.473,241	4	546.155,085 310.490,431	17.361
4	546.155,085 310.490,431	1	546.141,56 310.490,14	13.528

**** Lungimile segmentelor sunt determinate în planul de proiecţie Stereo 70 şi sunt rotunjite la 1 milimetru.**

Document care conţine date cu caracter personal, protejat de prevederile Regulamentului (UE) nr. 679/2016 şi Legii 190/2018

***** Distanţa dintre puncte este formată din segmente cumulate ce sunt mai mici decât valoarea 1 milimetru.**

Neutilizabil in circuitul civil

DATE DESPRE IMOBILUL NR. 60113

Oficiul de Cadastru şi Publicitate Imobiliară TELEORMAN
Biroul de Cadastru şi Publicitate Imobiliară Videle

A. Partea I. Descrierea imobilului

Nr. CF vechi:940
Nr. cadastral vechi:1595

TEREN Extravilan

Adresa: Jud. Teleorman

Nr. Crt	Nr cadastral Nr. topografic	Suprafaţa* (mp)	Observaţii / Referinţe
A1	22468	1.392	Sector cadastral:15 Teren neimprejmuit; Sonda 3543 Videle Vest

B. Partea II. Proprietari şi acte

Inscrieri privitoare la dreptul de proprietate şi alte drepturi reale		Referinţe
468 / 30/08/2004		
Act Administrativ nr. 8170, din 24/02/2003 emis de MINISTERUL INDUSTRIEI SI RESURSELOR (asupra terenurilor SERIA MO3 NR);		
B1	Intabulare, drept de PROPRIETATEcu titlu de drept atestare, dobandit prin Lege, cota actuala 1/1, cota initiala 1/1	A1
	1) **OMV PETROM SA**, CIF:1590082	
	OBSERVATII: (provenita din conversia CF 940)	
14707 / 21/10/2014		
Inscris Sub Semnatura Privata nr. 0, din 21/10/2014 emis de OMV PETROM SA;		
B2	Se respinge prezenta cerere prin care s-a solicitat repozitionarea imobilului cu numarul cadastral 22468, intrucat nu s-au remediat deficientele constatate prin Referatul de completare din data de 27.10.2014, motiv pentru care Serviciul Cadastru a respins avizarea documentatiei cadastrale	A1

C. Partea III. SARCINI .

Inscrieri privind dezmembramintele dreptului de proprietate, drepturi reale de garanţie şi sarcini	Referinţe
NU SUNT	

Neutilizabil în circuitul civil

Anexa Nr. 1 La Partea I

Teren

Nr cadastral	Suprafaţa (mp)*	Observaţii / Referinţe
22468	1.392	Sonda 3543 Videle Vest

* Suprafaţa este determinată in planul de proiecţie Stereo 70.

DETALII LINIARE IMOBIL



Date referitoare la teren

Crt	Categorie folosinţă	Intra vilan	Suprafaţa (mp)	Tarla	Parcelă	Nr. topo	Observaţii / Referinţe
1	curti constructii	NU	964	93	895	-	
2	drum	NU	428	93	895	-	

Lungime Segmente
1) Valorile lungimilor segmentelor sunt obţinute din proiecţie în plan.

Punct început	X / Y	Punct sfârşit	X / Y	Lungime segment (** (m)
1	546.171,753 310.491,825	2	546.173,704 310.482,392	9.633
2	546.173,704 310.482,392	3	546.174,868 310.475,245	7.241
3	546.174,868 310.475,245	4	546.179,873 310.475,77	5.032
4	546.179,873 310.475,77	5	546.178,657 310.482,838	7.172

Document care conţine date cu caracter personal, protejat de prevederile Regulamentului (UE) nr. 679/2016 şi Legii 190/2018

Punct început	X / Y	Punct sfârşit	X / Y	Lungime segment (** (m)
5	546.178,657 310.482,838	6	546.171,228 310.532,901	50.611
6	546.171,228 310.532,901	7	546.167,721 310.551,971	19.39
7	546.167,721 310.551,971	8	546.180,436 310.553,089	12.764
8	546.180,436 310.553,089	9	546.179,5 310.583,204	30.13
9	546.179,5 310.583,204	10	546.151,164 310.584,556	28.368
10	546.151,164 310.584,556	11	546.147,844 310.553,074	31.657
11	546.147,844 310.553,074	12	546.161,64 310.551,579	13.877
12	546.161,64 310.551,579	13	546.167,274 310.522,676	29.447
13	546.167,274 310.522,676	1	546.171,753 310.491,825	31.174

**** Lungimile segmentelor sunt determinate în planul de proiecţie Stereo 70 şi sunt rotunjite la 1 milimetru.**
***** Distanţa dintre puncte este formată din segmente cumulate ce sunt mai mici decât valoarea 1 milimetru.**

Neutilizabil in circuitul civil

DATE DESPRE IMOBILUL NR. 60114

Oficiul de Cadastru şi Publicitate Imobiliară TELEORMAN
Biroul de Cadastru şi Publicitate Imobiliară Videle

A. Partea I. Descrierea imobilului

TEREN Extravilan

Adresa: Jud. Teleorman

Nr. Crt	Nr cadastral Nr. topografic	Suprafaţa* (mp)	Observaţii / Referinţe
A1		188	Sector cadastral:15 Teren neimprejmuit;

B. Partea II. Proprietari şi acte

Inscrieri privitoare la dreptul de proprietate şi alte drepturi reale		Referinţe
/		
Act Administrativ nr. 23306, din 04/12/2024 emis de PRIMĂRIA ORAȘULUI VIDELE;		
B1	Inscrierea posesiei, drept de PROPRIETATE, dobandit prin Lege, cota actuala 1/1, cota initiala 1/1	A1
	1) **NEIDENTIFICAT NEIDENTIFICAT**	
Act Normativ nr. 7, din 13/03/1996 emis de PARLAMENTUL ROMÂNIEI (art. 13);		
B2	Se noteaza mentiunea de proprietar neidentificat	A1

C. Partea III. SARCINI .

Inscrieri privind dezmembramintele dreptului de proprietate, drepturi reale de garanţie şi sarcini	Referinţe
NU SUNT	

Neutilizabil în circuitul civil

Anexa Nr. 1 La Partea I

Teren

Nr cadastral	Suprafaţa (mp)*	Observaţii / Referinţe
	188	

* Suprafaţa este determinată in planul de proiecţie Stereo 70.

DETALII LINIARE IMOBIL

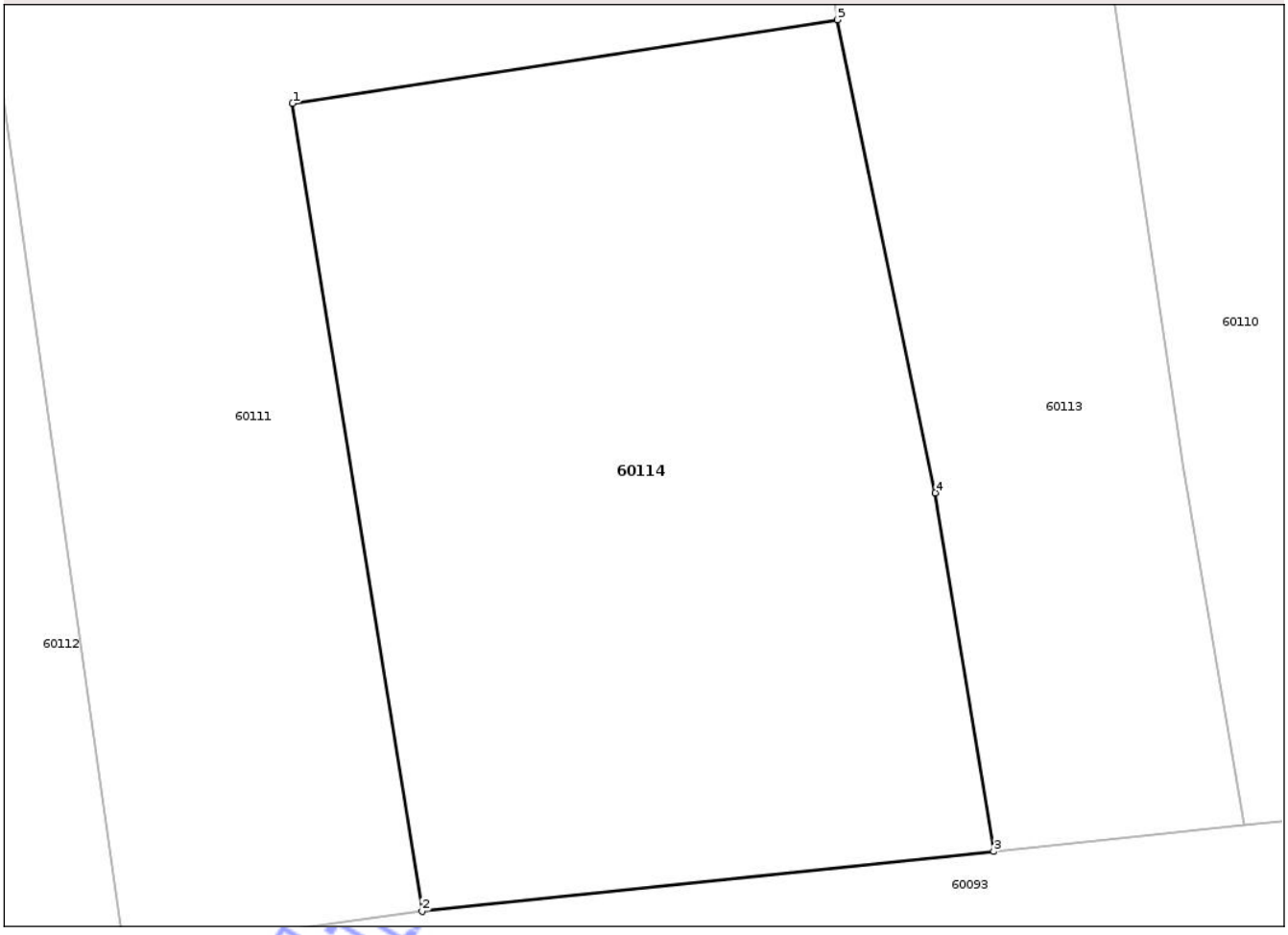

Date referitoare la teren

Crt	Categorie folosinţă	Intra vilan	Suprafaţa (mp)	Tarla	Parcelă	Nr. topo	Observaţii / Referinţe
1	neproductiv	NU	188	93	898/3	-	

Lungime Segmente
1) Valorile lungimilor segmentelor sunt obţinute din proiecţie în plan.

Punct început	X / Y	Punct sfârşit	X / Y	Lungime segment (** (m)
1	546.160,875 310.490,159	2	546.163,46 310.474,048	16.317
2	546.163,46 310.474,048	3	546.174,868 310.475,245	11.471
3	546.174,868 310.475,245	4	546.173,704 310.482,392	7.241
4	546.173,704 310.482,392	5	546.171,753 310.491,825	9.633
5	546.171,753 310.491,825	1	546.160,875 310.490,159	11.005

Document care conţine date cu caracter personal, protejat de prevederile Regulamentului (UE) nr. 679/2016 şi Legii 190/2018

**** Lungimile segmentelor sunt determinate în planul de proiecţie Stereo 70 şi sunt rotunjite la 1 milimetru.**
***** Distanţa dintre puncte este formată din segmente cumulate ce sunt mai mici decât valoarea 1 milimetru.**

Neutilizabil in circuitul civil

DATE DESPRE IMOBILUL NR. 60115

Oficiul de Cadastru şi Publicitate Imobiliară TELEORMAN
Biroul de Cadastru şi Publicitate Imobiliară Videle

A. Partea I. Descrierea imobilului

Nr. CF vechi:940
Nr. cadastral vechi:1271

TEREN Extravilan

Adresa: Jud. Teleorman

Nr. Crt	Nr cadastral Nr. topografic	Suprafaţa* (mp)	Observaţii / Referinţe
A1	21377	1.149	Sector cadastral:15 Teren neimprejmuit; Sonda 959 Videle Vest

B. Partea II. Proprietari şi acte

Inscrieri privitoare la dreptul de proprietate şi alte drepturi reale		Referinţe
468 / 30/08/2004		
Act Administrativ nr. 8170, din 24/02/2003 emis de MINISTERUL INDUSTRIEI SI RESURSELOR;		
B1	Intabulare, drept de PROPRIETATE, dobandit prin Lege, cota actuala 1/1, cota initiala 1/1	A1
	1) **OMV PETROM S.A.**, CIF:1590082	
	OBSERVATII: (provenita din conversia CF 940)	

C. Partea III. SARCINI .

Inscrieri privind dezmembramintele dreptului de proprietate, drepturi reale de garanţie şi sarcini	Referinţe
NU SUNT	

Neutilizabil în circuitul civil

Anexa Nr. 1 La Partea I

Teren

Nr cadastral	Suprafaţa (mp)*	Observaţii / Referinţe
21377	1.149	Sonda 959 Videle Vest

* Suprafaţa este determinată in planul de proiecţie Stereo 70.

DETALII LINIARE IMOBIL

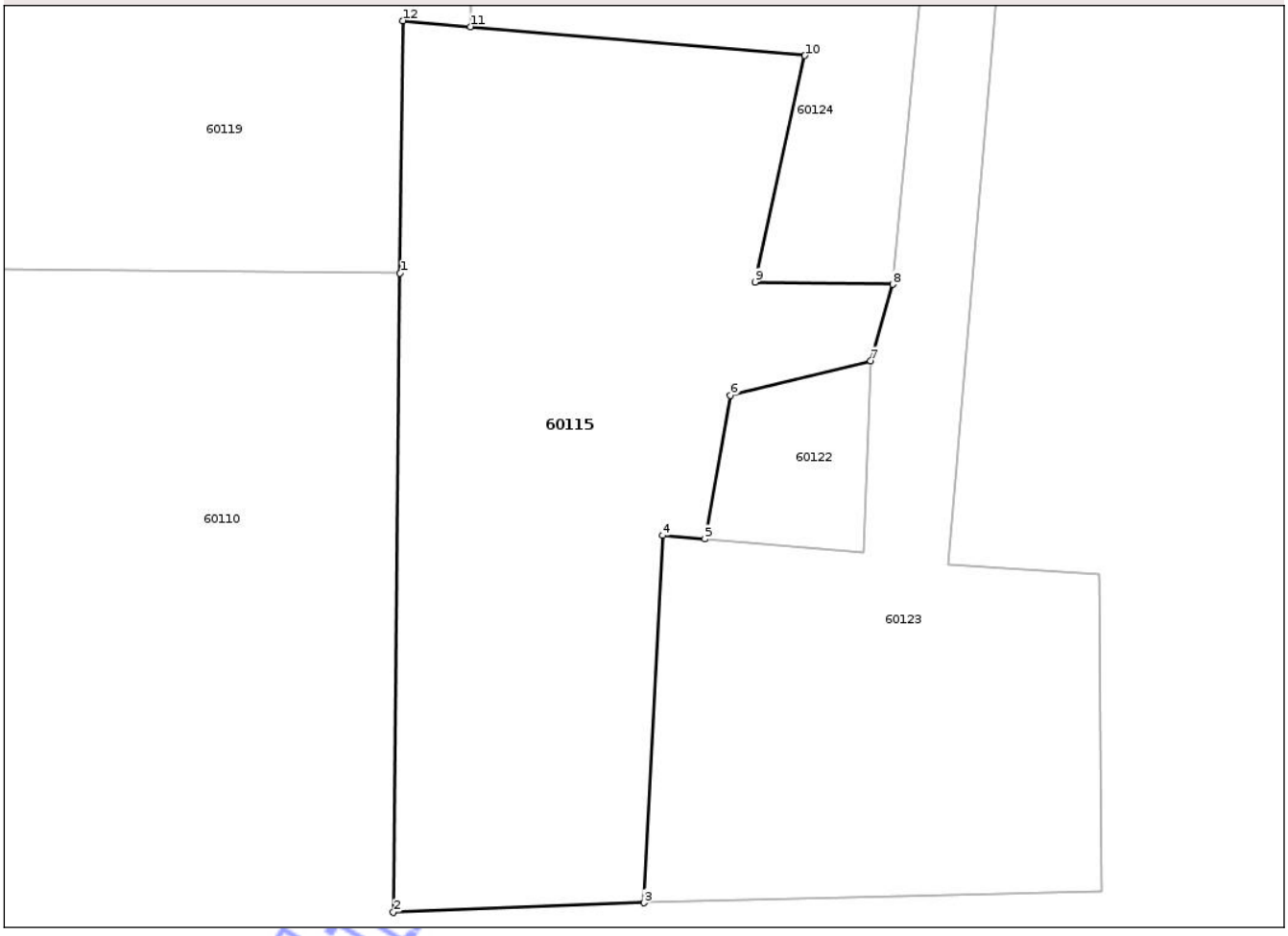

Date referitoare la teren

Crt	Categorie folosinţă	Intra vilan	Suprafaţa (mp)	Tarla	Parcelă	Nr. topo	Observaţii / Referinţe
1	curti constructii	NU	1.098	93	903	-	
2	drum	NU	51	93	903	-	

Lungime Segmente
1) Valorile lungimilor segmentelor sunt obţinute din proiecţie în plan.

Punct început	X / Y	Punct sfârşit	X / Y	Lungime segment (** (m)
1	546.310,616 310.603,078	2	546.310,185 310.562,543	40.537
2	546.310,185 310.562,543	3	546.326,112 310.563,149	15.939
3	546.326,112 310.563,149	4	546.327,279 310.586,446	23.326
4	546.327,279 310.586,446	5	546.329,971 310.586,216	2.702

Document care conţine date cu caracter personal, protejat de prevederile Regulamentului (UE) nr. 679/2016 şi Legii 190/2018

Punct început	X / Y	Punct sfârşit	X / Y	Lungime segment (** (m)
5	546.329,971 310.586,216	6	546.331,593 310.595,327	9.254
6	546.331,593 310.595,327	7	546.340,491 310.597,535	9.168
7	546.340,491 310.597,535	8	546.341,901 310.602,376	5.042
8	546.341,901 310.602,376	9	546.333,166 310.602,515	8.736
9	546.333,166 310.602,515	10	546.336,324 310.616,885	14.713
10	546.336,324 310.616,885	11	546.315,087 310.618,724	21.316
11	546.315,087 310.618,724	12	546.310,787 310.619,096	4.316
12	546.310,787 310.619,096	1	546.310,616 310.603,078	16.019

**** Lungimile segmentelor sunt determinate în planul de proiecţie Stereo 70 şi sunt rotunjite la 1 milimetru.**
***** Distanţa dintre puncte este formată din segmente cumulate ce sunt mai mici decât valoarea 1 milimetru.**

Neutilizabil in circuitul civil

DATE DESPRE IMOBILUL NR. 60116

Oficiul de Cadastru şi Publicitate Imobiliară TELEORMAN
Biroul de Cadastru şi Publicitate Imobiliară Videle

A. Partea I. Descrierea imobilului

Nr. CF vechi:940
Nr. cadastral vechi:1231

TEREN Extravilan

Adresa: Jud. Teleorman

Nr. Crt	Nr cadastral Nr. topografic	Suprafaţa* (mp)	Observaţii / Referinţe
A1	22854	785	Sector cadastral:15 Teren neimprejmuit; Sonda 3481 Videle Vest

B. Partea II. Proprietari şi acte

Inscrieri privitoare la dreptul de proprietate şi alte drepturi reale		Referinţe
468 / 30/08/2004		
Act Administrativ nr. 8170, din 24/02/2003 emis de MINISTERUL INDUSTRIEI SI RESURSELOR;		
B1	Intabulare, drept de PROPRIETATE, dobandit prin Lege, cota actuala 1/1, cota initiala 1/1	A1
	1) **OMV PETROM SA**, CIF:1590082	
	OBSERVATII: (provenita din conversia CF 940)	
19895 / 14/10/2019		
Act Administrativ nr. Nota de respingere a receptiei , din 14/10/2019 emis de OCPI TELEORMAN-SERV. CADASTRU (documentatiei cadastrale dosar 19895; act administrativ nr 536643 din 13.11.2009, emis de ORC - TRIBUNALUL BUCURESTI;act administrativ nr HOTARAREA AGA din 20.10.2009, emis de SC OMV PETROM SA;hotarare judecatoreasca nr 89793 din 16.12.2009, emis de TRIBUNALUL BUCURESTI;act administrativ nr 3396 din 29.03.2019, emis de SC OMV PETROM SA);		
B2	se respinge inscrierea in evidente a repozitionarii imobilului inscris in prezenta carte funciara deoarece documentatia cadastrala de repozitionare nu a fost receptionata, in baza art. 48 alin. 3,4 din Regulamentul aprobat prin Ordinul Directorului General al ANCPI nr. 700/2014 modificat	A1

C. Partea III. SARCINI .

Inscrieri privind dezmembramintele dreptului de proprietate, drepturi reale de garanţie şi sarcini	Referinţe
NU SUNT	

Neutilizabil în circuitul civil

Anexa Nr. 1 La Partea I

Teren

Nr cadastral	Suprafaţa (mp)*	Observaţii / Referinţe
22854	785	Sonda 3481 Videle Vest

* Suprafaţa este determinată in planul de proiecţie Stereo 70.

DETALII LINIARE IMOBIL

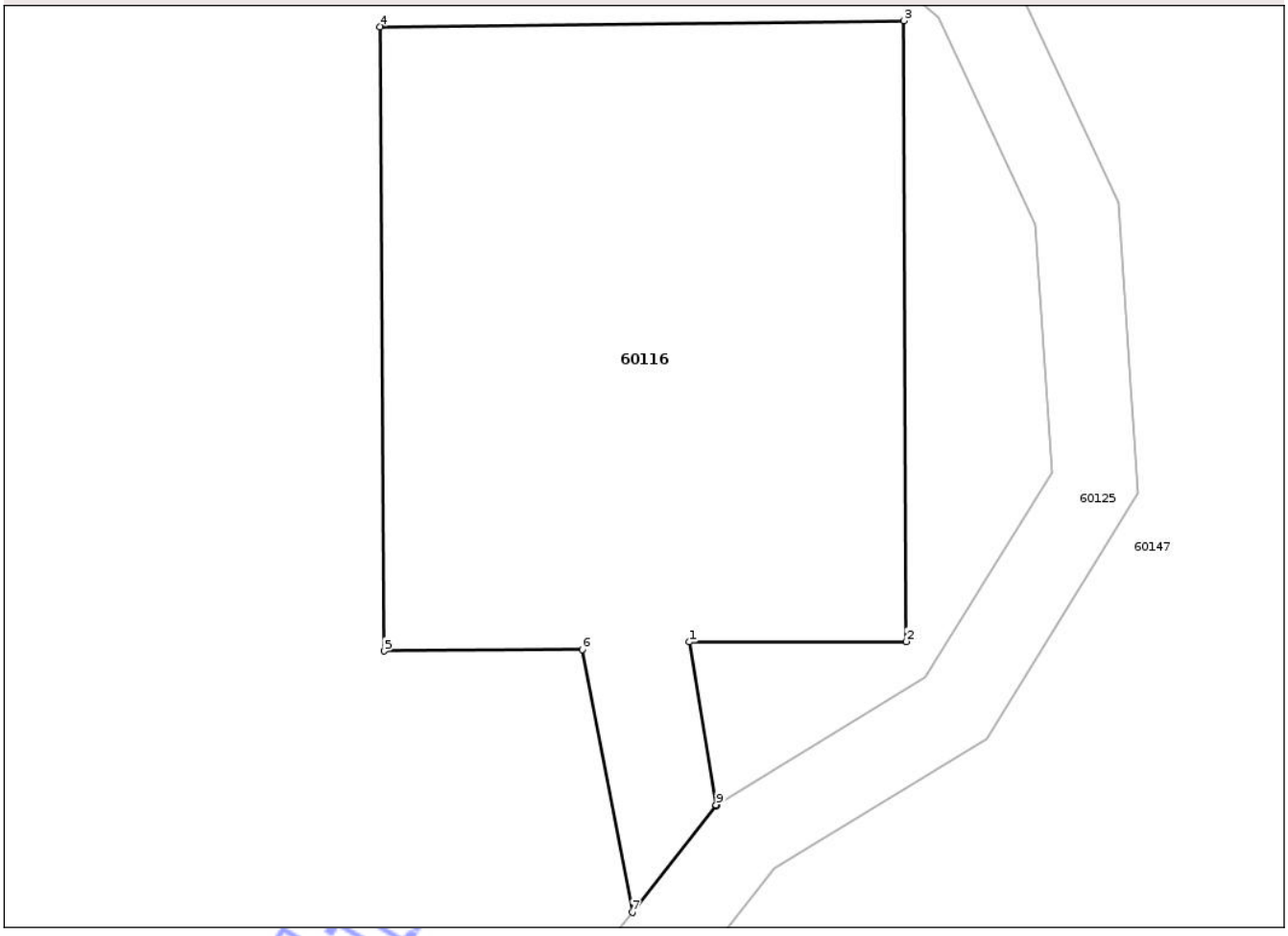

Date referitoare la teren

Crt	Categorie folosinţă	Intra vilan	Suprafaţa (mp)	Tarla	Parcelă	Nr. topo	Observaţii / Referinţe
1	curti constructii	NU	734	93	895	-	
2	drum	NU	51	93	895	-	

Lungime Segmente
1) Valorile lungimilor segmentelor sunt obţinute din proiecţie în plan.

Punct început	X / Y	Punct sfârşit	X / Y	Lungime segment (** (m)
1	546.418,325 310.598,427	2	546.428,627 310.598,446	10.302
2	546.428,627 310.598,446	3	546.428,514 310.627,912	29.466
3	546.428,514 310.627,912	4	546.403,626 310.627,633	24.89
4	546.403,626 310.627,633	5	546.403,822 310.597,99	29.644

Document care conţine date cu caracter personal, protejat de prevederile Regulamentului (UE) nr. 679/2016 şi Legii 190/2018

Punct început	X / Y	Punct sfârşit	X / Y	Lungime segment (** (m)
5	546.403,822 310.597,99	6	546.413,227 310.598,065	9.405
6	546.413,227 310.598,065	7	546.415,61 310.585,588	12.703
7	546.415,61 310.585,588	8	546.419,604 310.590,65	6.448
8	546.419,604 310.590,65	9	546.419,597 310.590,69	0.041
9	546.419,597 310.590,69	1	546.418,325 310.598,427	7.841

**** Lungimile segmentelor sunt determinate în planul de proiecţie Stereo 70 şi sunt rotunjite la 1 milimetru.**
***** Distanţa dintre puncte este formată din segmente cumulate ce sunt mai mici decât valoarea 1 milimetru.**

Neutilizabil in circuitul civil

DATE DESPRE IMOBILUL NR. 60117

Oficiul de Cadastru şi Publicitate Imobiliară TELEORMAN
Biroul de Cadastru şi Publicitate Imobiliară Videle

A. Partea I. Descrierea imobilului

Nr. CF vechi:940
Nr. cadastral vechi:879

TEREN Extravilan

Adresa: Jud. Teleorman

Nr. Crt	Nr cadastral Nr. topografic	Suprafaţa* (mp)	Observaţii / Referinţe
A1	22650	772	Sector cadastral:15 Teren neimprejmuit; Sonda 3018 Videle Vest

B. Partea II. Proprietari şi acte

Inscrieri privitoare la dreptul de proprietate şi alte drepturi reale		Referinţe
468 / 30/08/2004		
Act Administrativ nr. 8170, din 24/02/2003 emis de MINISTERUL INDUSTRIEI SI RESURSELOR;		
B1	Intabulare, drept de PROPRIETATE, dobandit prin Lege, cota actuala 1/1, cota initiala 1/1	A1
	1) **SC OMV PETROM SA**, CIF:1590082	
	OBSERVATII: (provenita din conversia CF 940)	

C. Partea III. SARCINI .

Inscrieri privind dezmembramintele dreptului de proprietate, drepturi reale de garanţie şi sarcini	Referinţe
NU SUNT	

Neutilizabil în circuitul civil

Anexa Nr. 1 La Partea I

Teren

Nr cadastral	Suprafaţa (mp)*	Observaţii / Referinţe
22650	772	Sonda 3018 Videle Vest

* Suprafaţa este determinată in planul de proiecţie Stereo 70.

DETALII LINIARE IMOBIL

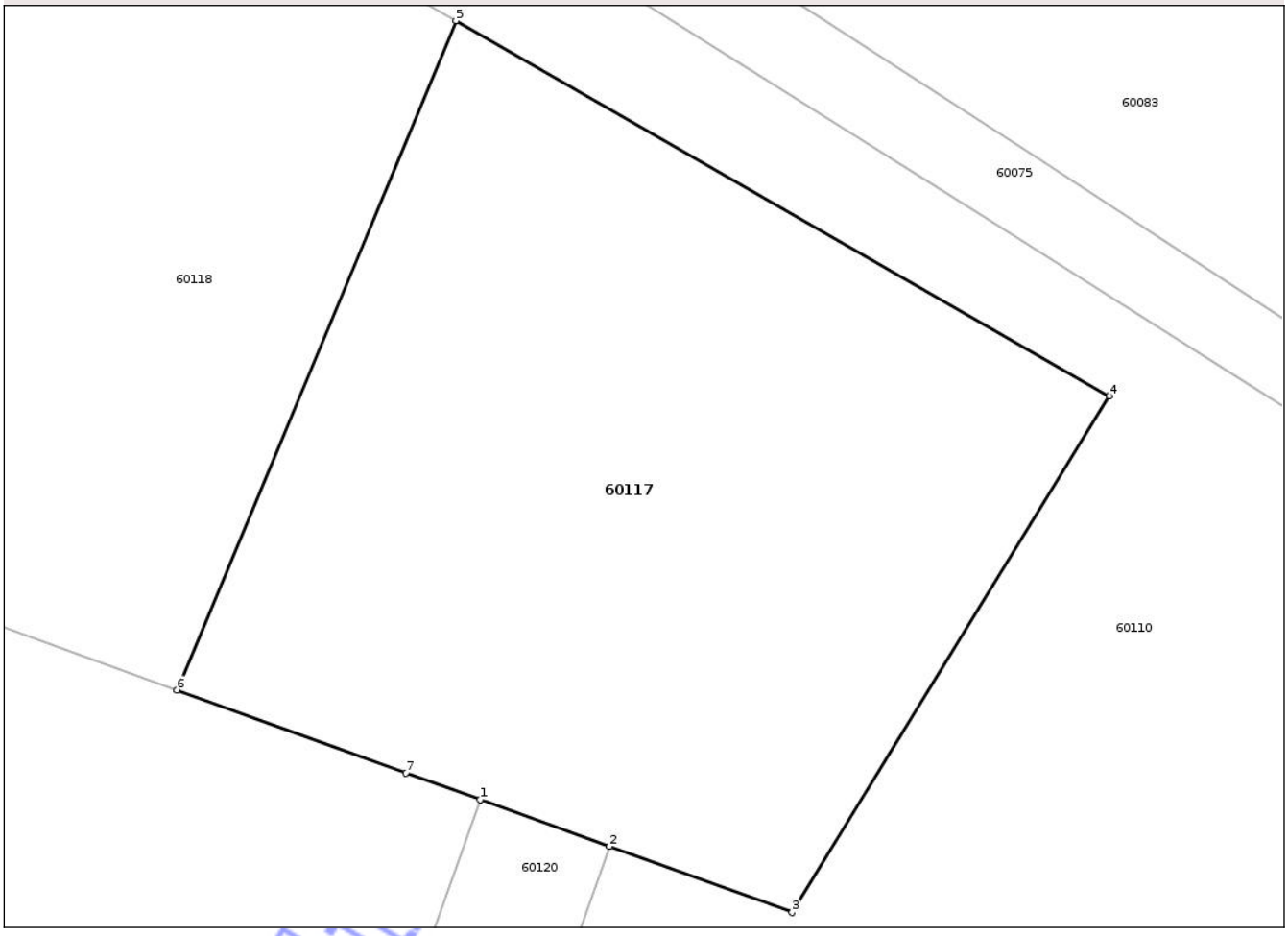

Date referitoare la teren

Crt	Categorie folosinţă	Intra vilan	Suprafaţa (mp)	Tarla	Parcelă	Nr. topo	Observaţii / Referinţe
1	curti constructii	NU	772	93	901	-	

Lungime Segmente

1) Valorile lungimilor segmentelor sunt obţinute din proiecţie în plan.

Punct început	X / Y	Punct sfârşit	X / Y	Lungime segment (** (m)
1	546.188,626 310.664,939	2	546.193,903 310.663,035	5.61
2	546.193,903 310.663,035	3	546.201,35 310.660,347	7.917
3	546.201,35 310.660,347	4	546.214,286 310.681,378	24.691
4	546.214,286 310.681,378	5	546.187,643 310.696,664	30.717
5	546.187,643 310.696,664	6	546.176,265 310.669,402	29.541

Document care conţine date cu caracter personal, protejat de prevederile Regulamentului (UE) nr. 679/2016 şi Legii 190/2018

Punct început	X / Y	Punct sfârşit	X / Y	Lungime segment (** (m)
6	546.176,265 310.669,402	7	546.185,607 310.666,029	9.932
7	546.185,607 310.666,029	1	546.188,626 310.664,939	3.21

** Lungimile segmentelor sunt determinate în planul de proiecţie Stereo 70 şi sunt rotunjite la 1 milimetru.
*** Distanţa dintre puncte este formată din segmente cumulate ce sunt mai mici decât valoarea 1 milimetru.

Neutilizabil in circuitul civil

DATE DESPRE IMOBILUL NR. 60118

Oficiul de Cadastru şi Publicitate Imobiliară TELEORMAN
Biroul de Cadastru şi Publicitate Imobiliară Videle

A. Partea I. Descrierea imobilului

Nr. CF vechi:940
Nr. cadastral vechi:1596

TEREN Extravilan

Adresa: Jud. Teleorman

Nr. Crt	Nr cadastral Nr. topografic	Suprafaţa* (mp)	Observaţii / Referinţe
A1	22484	926	Sector cadastral:15 Teren neimprejmuit; Sonda 3544 Videle Vest

B. Partea II. Proprietari şi acte

Inscrieri privitoare la dreptul de proprietate şi alte drepturi reale		Referinţe
468 / 30/08/2014		
Act Administrativ nr. 8170, din 24/02/2003 emis de MINISTERUL INDUSTRIEI SI RESURSELOR (asupra terenurilor SERIA MO3 NR);		
B1	Intabulare, drept de PROPRIETATEcu titlu de drept atestare, dobandit prin Lege, cota actuala 1/1, cota initiala 1/1	A1
	1) **OMV PETROM SA**, CIF:1590082	
	OBSERVATII: (provenita din conversia CF 940)	

C. Partea III. SARCINI .

Inscrieri privind dezmembramintele dreptului de proprietate, drepturi reale de garanţie şi sarcini	Referinţe
NU SUNT	

Neutilizabil în circuitul civil

Anexa Nr. 1 La Partea I

Teren

Nr cadastral	Suprafaţa (mp)*	Observaţii / Referinţe
22484	926	Sonda 3544 Videle Vest

* Suprafaţa este determinată in planul de proiecţie Stereo 70.

DETALII LINIARE IMOBIL

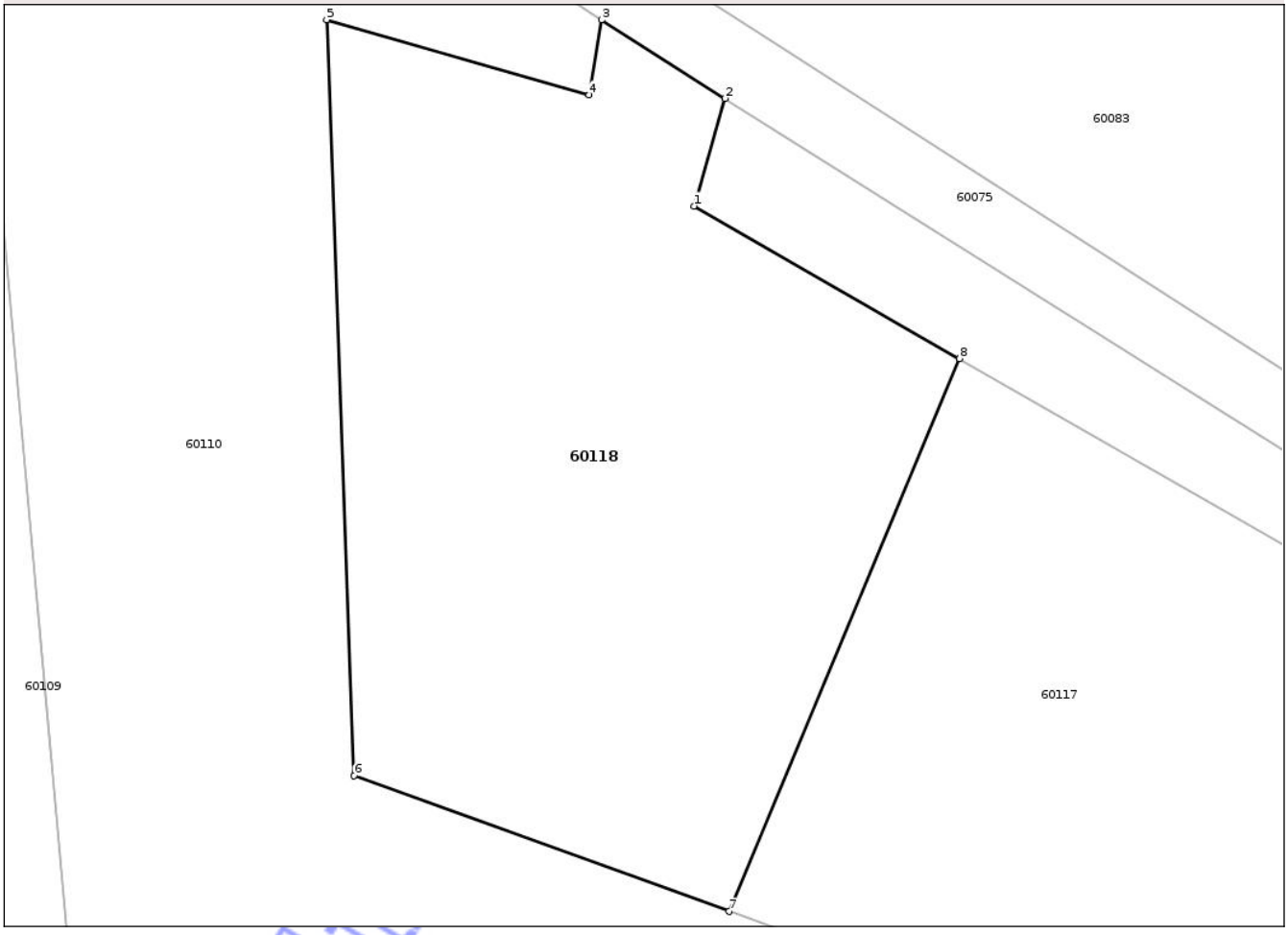

Date referitoare la teren

Crt	Categorie folosinţă	Intra vilan	Suprafaţa (mp)	Tarla	Parcelă	Nr. topo	Observaţii / Referinţe
1	curti constructii	NU	896	93	895	-	
2	drum	NU	30	93	895	-	

Lungime Segmente
1) Valorile lungimilor segmentelor sunt obţinute din proiecţie în plan.

Punct început	X / Y	Punct sfârşit	X / Y	Lungime segment (** (m)
1	546.174,532 310.704,186	2	546.176,058 310.709,5	5.529
2	546.176,058 310.709,5	3	546.169,964 310.713,371	7.22
3	546.169,964 310.713,371	4	546.169,349 310.709,674	3.748
4	546.169,349 310.709,674	5	546.156,386 310.713,38	13.482

Document care conţine date cu caracter personal, protejat de prevederile Regulamentului (UE) nr. 679/2016 şi Legii 190/2018

Punct început	X / Y	Punct sfârşit	X / Y	Lungime segment (** (m)
5	546.156,386 310.713,38	6	546.157,747 310.676,088	37.317
6	546.157,747 310.676,088	7	546.176,265 310.669,402	19.688
7	546.176,265 310.669,402	8	546.187,643 310.696,664	29.541
8	546.187,643 310.696,664	1	546.174,532 310.704,186	15.116

**** Lungimile segmentelor sunt determinate în planul de proiecţie Stereo 70 şi sunt rotunjite la 1 milimetru.**
***** Distanţa dintre puncte este formată din segmente cumulate ce sunt mai mici decât valoarea 1 milimetru.**

Neutilizabil in circuitul civil